



DZIENNIK URZĘDOWY

WOJEWÓDZTWA DOLNOŚLĄSKIEGO

Wrocław, dnia 10 lutego 2009 r.

Nr 19

TREŚĆ:

Poz.:

AKTY NORMATYWNE

UCHWAŁY RAD MIEJSKICH

- 508 – Rady Miejskiej w Górze nr XXXI/198/08 z dnia 29 grudnia 2008 r. w sprawie upoważnienia Kierownika i Zastępcy Kierownika Ośrodka Pomocy Społecznej w Górze do załatwiania indywidualnych spraw z zakresu administracji publicznej 1721
- 509 – Rady Miejskiej w Górze nr XXXI/200/08 z dnia 29 grudnia 2008 r. w sprawie określenia wysokości opłat za korzystanie z Cmentarza Komunalnego w Górze 1721
- 510 – Rady Miejskiej w Górze nr XXXI/201/08 z dnia 29 grudnia 2008 r. w sprawie zmiany miejscowego planu zagospodarowania przestrzennego miasta Góra dla działki nr 639/3 1722
- 511 – Rady Miejskiej w Górze nr XXXI/202/08 z dnia 29 grudnia 2008 r. w sprawie zmiany miejscowego planu zagospodarowania przestrzennego miasta Góra w zakresie terenu działki nr 2320/2 1725
- 512 – Rady Miejskiej w Kamiennej Górze nr XXVII/177/08 z dnia 24 września 2008 r. w sprawie uchwalenia miejscowego planu zagospodarowania przestrzennego dla rejonu ulicy J. Korczaka w Kamiennej Górze 1727
- 513 – Rady Miejskiej w Kamiennej Górze nr XXVII/179/08 z dnia 24 września 2008 r. w sprawie uchwalenia miejscowego planu zagospodarowania przestrzennego w rejonie ulicy Jesionowej w Kamiennej Górze 1742
- 514 – Rady Miejskiej w Nowej Rudzie nr 203/XXVI/08 z dnia 10 grudnia 2008 r. w sprawie zmiany nazwy ulicy 1755
- 515 – Rady Miejskiej w Nowej Rudzie nr 204/XXVI/08 z dnia 10 grudnia 2008 r. w sprawie regulaminu wynagradzania nauczycieli w szkołach, dla których organem prowadzącym jest Gmina Miejska Nowa Ruda, w 2009 roku 1756
- 516 – Rady Miejskiej Wrocławia nr XXX/1017/09 z dnia 15 stycznia 2009 r. w sprawie zmiany uchwały nr XX/110/91 Rady Miejskiej Wrocławia w sprawie podziału Wrocławia na osiedla 1762

UCHWAŁY RAD GMIN

- 517 – Rady Gminy Długołęka nr XXIII/262/08 z dnia 30 grudnia 2008 r. w sprawie regulaminu określającego wysokość i szczegółowe warunki przyznawania nauczycielom zatrudnionym w szkołach, dla których organem prowadzącym jest Gmina Długołęka dodatków: funkcyjnego, za warunki pracy, motywacyjnego, za wystęgę lat oraz szczegółowe warunki obliczania i wypłacania wynagrodzenia za godziny ponadwymiarowe, godziny doraźnych zastępstw i innych składników wynagrodzenia, a także wysokość oraz szczegółowe zasady przyznawania i wypłacania dodatku mieszkaniowego 1807
- 518 – Rady Gminy w Janowicach Wielkich nr XXVII/104/2008 z dnia 30 grudnia 2008 r. w sprawie trybu i kryteriów oraz przyznawania nagród dla nauczycieli za ich osiągnięcia w pracy dydaktycznej, wychowawczej i opiekuńczej 1811
- 519 – Rady Gminy w Kondratowicach nr XXXI/182/2008 z dnia 29 grudnia 2008 r. w sprawie uchwalenia Statutu Gminnego Ośrodka Pomocy Społecznej w Kondratowicach 1812
- 520 – Rady Gminy Miękinia nr XXXII/322/09 z dnia 23 stycznia 2009 r. w sprawie upoważnienia Kierownika Gminnego Ośrodka Pomocy Społecznej w Miękinii do podejmowania działań wobec dłużników alimentacyjnych 1816
- 521 – Rady Gminy Miękinia nr XXXII/325/09 z dnia 23 stycznia 2009 r. w sprawie nadania nazwy ulicy w miejscowości Wilkszyn 1816
- 522 – Rady Gminy Osiecznica nr XXXI/149/08 z dnia 4 grudnia 2008 r. w sprawie ustalenia regulaminu określającego niektóre zasady wynagradzania nauczycieli i kadry kierowniczej zatrudnionych w placówkach oświatowych prowadzonych przez Gminę Osiecznica w 2009 roku 1818
- 523 – Rady Gminy Wądroże Wielkie nr XXIV/114/08 z dnia 29 grudnia 2008 r. w sprawie opłat za zajęcie pasa drogowego 1825

INNE AKTY PRAWNE

ZARZĄDZENIE

- 524 – Prezydenta Miasta Głogowa nr 17/2009 z dnia 23 stycznia 2009 r. w sprawie określenia wymagań, jakie powinien spełnić przedsiębiorca ubiegający się o uzyskanie zezwolenia na odbieranie odpadów komunalnych od właścicieli nieruchomości oraz o uzyskanie zezwolenia na opróżnianie zbiorników bezodpływowych i transport nieczystości ciekłych 1826

SPRAWOZDANIA

- 525 – Starosty Lubańskiego z działalności Komisji Bezpieczeństwa i Porządku za 2008 rok 1828
- 526– Starosty Oleśnickiego z działalności Komisji Bezpieczeństwa i Porządku za 2008 rok 1832
- 527 – Starosty Wałbrzyskiego z działalności Komisji Bezpieczeństwa i Porządku za 2008 rok .. 1833

INFORMACJA

- 528 – Starosty Kłodzkiego z dnia 15 stycznia 2009 r. w sprawie modernizacji ewidencji gruntów i budynków dla miasta Międzyzlesie 1835

508

**UCHWAŁA RADY MIEJSKIEJ W GÓRZE
NR XXXI/198/08**

z dnia 29 grudnia 2008 r.

w sprawie upoważnienia Kierownika i Zastępcy Kierownika Ośrodka Pomocy Społecznej w Górze do załatwiania indywidualnych spraw z zakresu administracji publicznej

Na podstawie art. 39 ust. 4 i art. 40 ust. 2 pkt 2 ustawy z dnia 8 marca 1990 roku o samorządzie gminnym (Dz. U. z 2001 r. Nr 142, poz. 1591, z 2002 r. Nr 23, poz. 220, Nr 62, poz. 558, Nr 113, poz. 984, Nr 153, poz. 1271 i Nr 214, poz. 1806, z 2003 r. Nr 80, poz. 717 i Nr 162, poz. 1568, z 2004 r. Nr 102, poz. 1055 i Nr 116, poz. 1203, z 2005 r. Nr 172, poz. 1441 i Nr 175, poz. 1457 i z 2006 r. Nr 17, poz. 128 i Nr 181, poz. 1337, z 2007 r. Nr 48, poz. 327, Nr 138, poz. 974 i Nr 173, poz. 1218 oraz z 2008 r. Nr 180, poz. 1111) w związku z art. 31 ust. 1 ustawy z dnia 7 września 2007 roku o pomocy osobom uprawnionym do alimentów (Dz. U. Nr 192, poz. 1378 i z 2008 r. Nr 134, poz. 850) Rada Miejska w Górze uchwala, co następuje:

§ 1

Upoważnia się Kierownika i Zastępcę Kierownika Ośrodka Pomocy Społecznej w Górze do załatwiania indywidualnych spraw z zakresu administracji publicznej związanych z podejmowaniem działań wobec dłużników alimentacyjnych, zgodnie z ustawą z dnia 7 września 2007 roku o pomocy osobom uprawnionym do alimentów.

§ 2

Wykonanie uchwały powierza się Burmistrzowi Góry.

§ 3

Uchwała wchodzi w życie po upływie 14 dni od dnia ogłoszenia w Dzienniku Urzędowym Województwa Dolnośląskiego.

PRZEWODNICZĄCY
RADY MIEJSKIEJ

ADAM MAZUR

509

**UCHWAŁA RADY MIEJSKIEJ W GÓRZE
NR XXXI/200/08**

z dnia 29 grudnia 2008 r.

w sprawie określenia wysokości opłat za korzystanie z Cmentarza Komunalnego w Górze

Na podstawie art. 18 ust. 2 pkt 15 ustawy z dnia 8 marca 1990 r. o samorządzie gminnym (tekst jednolity Dz. U. z 2001 r. Nr 142, poz. 1591, zm. Dz. U. z 2002 r., Nr 23, poz. 220, Nr 62, poz. 558, Nr 113, poz. 984, Nr 153, poz. 1271, Nr 214, poz. 1806, Dz. U. z 2003 r. Nr 80, poz. 717, Nr 162, poz. 1568, Dz. U. z 2004 r. Nr 102, poz. 1055, Nr 116, poz. 1203, Nr 167, poz. 1759, Dz. U. z 2005 r. Nr 172, poz. 1441, Nr 175, poz. 1457, Dz. U. z 2006 r. Nr 17, poz. 128, Nr 181, poz. 1337 oraz z 2007 r. Nr 48, poz. 327, Nr 138, poz. 974, Nr 173, poz. 1218, Dz. U. z 2008 r. Nr 180, poz. 1111) oraz art. 4 ust. 1 pkt 2 ustawy z dnia 20 grudnia 1996 r. o gospodarce komunalnej (Dz. U. z 1997 r. Nr 9, poz. 43, zm. Dz. U. z 1997 r. Nr 121, poz. 770, Nr 106, poz. 679, Dz. U. z 1998 r. Nr 106, poz. 668, Dz. U. z 2002 r. Nr 113, poz. 984, Dz. U. z 2003 r. Nr 96, poz. 874, Nr 199, poz. 1937) Rada Miejska w Górze uchwala, co następuje:

§ 1

Wprowadza się opłaty za korzystanie z Cmentarza Komunalnego w Górze według poniższego cennika:

CENNIK USŁUG I OPŁAT ZA KORZYSTANIE Z CMEN TARZA KOMUNALNEGO (CENY NETTO)**Miejsce na grób**

1. miejsce na urnę – 220 zł
2. miejsce na grób ziemny duży – 510 zł
3. miejsce na grób ziemny dogłębiany (rodzinny) – 550 zł
4. miejsce na grób ziemny – dzieci 0–6 lat – 120 zł
5. miejsce na grób rodzinny – dwumiejscowy – 800 zł
6. miejsce na grób rodzinny–trzymiejscowy – 1000 zł

Przedłużenie o kolejne 20 lat użytkowania grobu

1. urna – 220 zł
2. grób ziemny duży – 510 zł
3. grób ziemny duży i dogłębiany – 550 zł
4. grób – dzieci 0–6 lat – 120 zł
5. grób rodzinny dwumiejscowy – 800 zł
6. grób rodzinny trzymiejscowy – 1000 zł

Pozostałe opłaty

1. przechowywanie zwłok w chłodni (za każdą rozpoczętą dobę od momentu przywiezienia zwłok) – 150 zł
2. korzystanie z domu pogrzebowego (kaplica) – 300 zł
3. opłata wnoszona przez każdy zakład pogrzebowy za zezwoleniem na dokonanie pochówku – 400 zł
4. zezwolenie na postawienie pomnika pojedynczego – 110 zł
5. zezwolenie na postawienie pomnika podwójnego – 120 zł

§ 2

Wykonanie uchwały powierza się Burmistrzowi Góry.

§ 3

Uchwała wchodzi w życie po upływie 14 dni od daty ogłoszenia w Dzienniku Urzędowym Województwa Dolnośląskiego.

PRZEWODNICZĄCY
RADY MIEJSKIEJ

ADAM MAZUR

510**UCHWAŁA RADY MIEJSKIEJ W GÓRZE
NR XXXI/201/2008**

z dnia 29 grudnia 2008 r.

w sprawie zmiany miejscowego planu zagospodarowania przestrzennego miasta Góra dla działki nr 639/3

Na podstawie art. 18 ust. 2 pkt 5 ustawy z dnia 8 marca 1990 r. o samorządzie gminnym (tekst jednolity Dz. U. z 2001 roku Nr 142, poz. 1591, z 2002 r. Nr 23, poz. 220, Nr 62, poz. 558, Nr 113, poz. 984, Nr 153, poz. 1271, Nr 214, poz. 1806, z 2003 r. Nr 80, poz. 717, Nr 162, poz. 1568, z 2004 r. Nr 102, poz. 1055, Nr 116, poz. 1203, Nr 167, poz. 1759, z 2005 r. Nr 172, poz. 1441, Nr 175, poz. 1457, z 2006 r. Nr 17, poz. 128, Nr 181, poz. 1337, z 2007 r. Nr 48 poz. 327, Nr 138, poz. 974, Nr 173, poz. 1218, z 2008 r. Nr 180, poz. 1111), art. 20 ust. 1 i art. 27 ustawy z dnia 27 marca 2003 roku o planowaniu i zagospodarowaniu przestrzennym (Dz. U. z 2003 roku Nr 80, poz. 717, zm. 2004 r. Dz. U. Nr 6, poz. 41, Nr 141, poz. 1492, z 2005 r. Nr 113, poz. 954, Nr 130, poz. 1087, z 2006 r. Nr 45 poz. 319, Nr 225, poz. 1635, z 2007 r. Nr 127, poz. 880), oraz w związku z uchwałą nr XXI/122/08 Rady Miejskiej w Górze z dnia 28 marca 2008 r. po stwierdzeniu zgodności ze studium uwarunkowań i kierunków zagospodarowania przestrzennego gminy Góra Rada Miejska w Górze uchwała, co następuje:

§ 1

1. Zmienia się miejscowy plan zagospodarowania przestrzennego miasta Góra, uchwalony uchwałą nr XXXI/239/2005 Rady Miejskiej w Górze z dnia 16 czerwca 2005 r., opublikowany w Dzienniku Urzędowym Województwa Dolnośląskiego z 2005 r. Nr 135, poz. 2753, w zakresie terenu działki nr 639/3, w granicach określonych na załączniku nr 1 do uchwały nr XXI/122/08 Rady Miejskiej w Górze z dnia 28 marca 2008 r.
2. Rysunek planu w skali 1:2000, stanowiący integralną część oraz załącznik do niniejszej uchwały zastępuje w granicach na nim określonych odpowiednią część załącznika nr 1 do uchwały nr XXXI/239/2005 Rady Miejskiej w Górze z dnia 16 czerwca 2005 r.
3. Oznaczenia graficzne przedstawione na rysunku planu odpowiadają legendzie rysunku planu stanowiącego załącznik nr 1 do uchwały nr XXXI/239/2005 Rady Miejskiej w Górze z dnia 16 czerwca 2005 r. i stanowią obowiązujące ustalenia planu.
4. W § 79 ust. 2 dodaje się pkt 14 o treści:
„Dla terenu AF16a U:

- a) jako przeznaczenie podstawowe wprowadza się wyłącznie usługi publiczne z zakresu oświaty i wychowania,
 - b) wyznacza się nieprzekraczalną linię zabudowy w odległości 6 m od linii rozgraniczającej drogi a17 KDd i a19 KDd,
 - c) należy zapewnić odpowiednie zaplecze parkingowe na terenie własnym – co najmniej 1 miejsce parkingowe na 80 m² p.u.”
5. W § 74 ust. 2 pkt 14 słowa: „a17KDd i” skreśla się.

§ 2

Wykonanie uchwały powierza się Burmistrzowi Góry.

§ 3

Uchwała wchodzi w życie po upływie 30 dni od dnia jej ogłoszenia w Dzienniku Urzędowym Województwa Dolnośląskiego.

PRZEWODNICZĄCY
RADY MIEJSKIEJ

ADAM MAZUR

Załącznik do uchwały Rady Miejskiej
w Górze nr XXXI/201/2008 z dnia
29 grudnia 2008 r. (poz. 510)



511

**UCHWAŁA RADY MIEJSKIEJ W GÓRZE
NR XXXI/202/2008**

z dnia 29 grudnia 2008 r.

**w sprawie zmiany miejscowego planu zagospodarowania przestrzennego
miasta Góra w zakresie terenu działki nr 2320/2**

Na podstawie art. 18 ust. 2 pkt 5 ustawy z dnia 8 marca 1990 r. o samorządzie gminnym (tekst jednolity Dz. U. z 2001 roku Nr 142, poz. 1591 z 2002 r. Nr 23, poz. 220, Nr 62, poz. 558, Nr 113, poz. 984, Nr 153, poz. 1271, Nr 214, poz. 1806, z 2003 r. Nr 80, poz. 717, Nr 162, poz. 1568, z 2004 r. Nr 102, poz. 1055, Nr 116, poz. 1203, Nr 167, poz. 1759, z 2005 r. Nr 172, poz. 1441, Nr 175, poz. 1457, z 2006 r. Nr 17, poz. 128, Nr 181, poz. 1337, z 2007 r. Nr 48, poz. 327, Nr 138, poz. 974, Nr 173, poz. 1218, z 2008 r. Nr 180, poz. 1111), art. 20 ust. 1 i art. 27 ustawy z dnia 27 marca 2003 roku o planowaniu i zagospodarowaniu przestrzennym (Dz. U. z 2003 roku Nr 80, poz. 717, zm. 2004 r. Dz. U. Nr 6, poz. 41, Nr 141, poz. 1492, z 2005 r. Nr 113, poz. 954, Nr 130, poz. 1087, z 2006 r. Nr 45, poz. 319, Nr 225, poz. 1635, z 2007 r. Nr 127, poz. 880), oraz w związku z uchwałą nr XXII/133/08 Rady Miejskiej w Górze z dnia 28 kwietnia 2008 r. po stwierdzeniu zgodności ze studium uwarunkowań i kierunków zagospodarowania przestrzennego gminy Góra Rada Miejska w Górze uchwała, co następuje:

§ 1

1. Zmienia się miejscowy plan zagospodarowania przestrzennego miasta Góra, uchwalony uchwałą nr XXXI/239/2005 Rady Miejskiej w Górze z dnia 16 czerwca 2005 r., opublikowany w Dzienniku Urzędowym Województwa Dolnośląskiego z 2005 r. Nr 135, poz. 2753, zmieniony uchwałą nr XXII/130/08 Rady Miejskiej w Górze z dnia 28 kwietnia 2008 r., w zakresie terenu działki nr 2320/2, w granicach określonych na załączniku graficznym do uchwały nr XXII/133/08 Rady Miejskiej w Górze z dnia 28 kwietnia 2008 r.
2. Rysunek planu w skali 1:2000, stanowiący integralną część oraz załącznik do niniejszej uchwały zastępuje w granicach na nim określonych odpowiednią część załącznika nr 1 do uchwały nr XXXI/239/2005 Rady Miejskiej w Górze z dnia 16 czerwca 2005 r.
3. Oznaczenia graficzne przedstawione na rysunku planu odpowiadają legendzie rysunku planu stanowiącego załącznik nr 1 do uchwały nr XXXI/239/2005 Rady Miejskiej w Górze z dnia 16 czerwca 2005 r. i stanowią obowiązujące ustalenia planu.
4. W § 119 ust. 2 dodaje się pkt 4 o treści:
„Dla terenu C18a AG:
 - a) dopuszcza się usługi publiczne,
 - b) wyznacza się nieprzekraczalną linię zabudowy w odległości 20 m od terenów kolejowych C96 KK oraz 10 m od drogi c10KdD,

- c) zakaz lokalizacji inwestycji szczególnie szkodliwych dla środowiska i zdrowia ludzi,
- d) tereny niezabudowane i nieutwardzane należy zagospodarować zielenią wysoką, szybko rosnącą, z gatunków odpornych na zanieczyszczenia i zgodnych z przyrodniczym siedliskiem rejonu,
- e) należy zapewnić odpowiednie zaplecze parkingowe na terenie własnym (minimalny wskaźnik – 1 miejsce parkingowe na 40 m² p.u. usług),
- f) przy tworzeniu parkingów wewnętrznych wymaga się realizacji nawierzchni utwardzonej, zalecana dla miejsc postojowych ażurowa (betonowo-trawiasta),
- g) dopuszcza się podział działek o powierzchni nie mniejszej niż 1500 m²”.

§ 2

Wykonanie uchwały powierza się Burmistrzowi Góry.

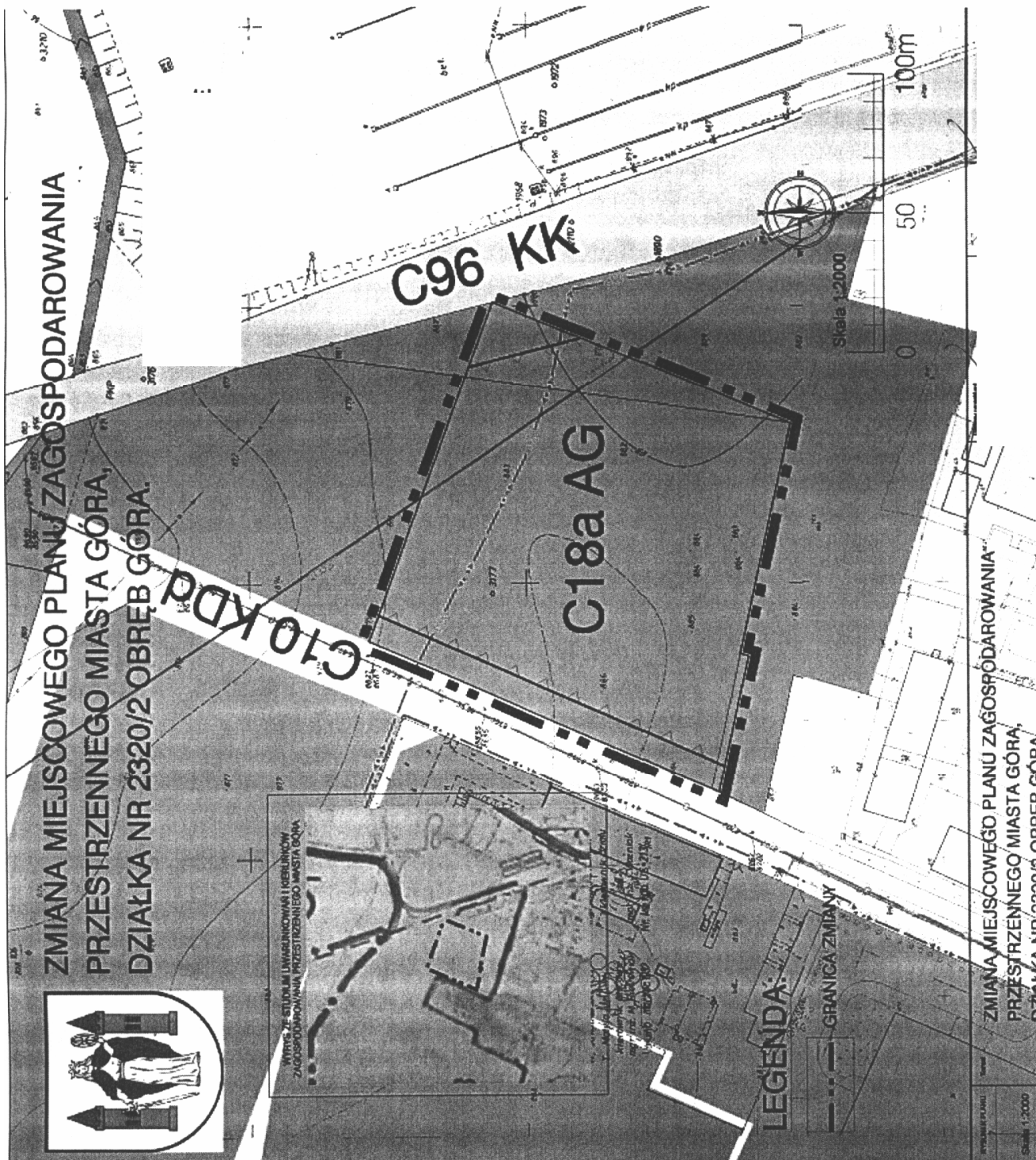
§ 3

Uchwała wchodzi w życie po upływie 30 dni od dnia jej ogłoszenia w Dzienniku Urzędowym Województwa Dolnośląskiego.

PRZEWODNICZĄCY
RADY MIEJSKIEJ

ADAM MAZUR

Załącznik do uchwały Rady Miejskiej
w Górze nr XXXI/202/2008 z dnia
29 grudnia 2008 r. (poz. 511)



512

**UCHWAŁA RADY MIEJSKIEJ W KAMIENNEJ GÓRZE
NR XXVII/177/08**

z dnia 24 września 2008 r.

**w sprawie uchwalenia miejscowego planu zagospodarowania przestrzennego
dla rejonu ulicy J. Korczaka w Kamiennej Górze**

Na podstawie art. 20 ust. 1 ustawy z dnia 27 marca 2003 r. o planowaniu i zagospodarowaniu przestrzennym (Dz. U. z 2003 r. Nr 80, poz. 717 ze zmianami, z 2004 r. Nr 6, poz. 41, Nr 141, poz. 1492, z 2005 r. Nr 113, poz. 954, Nr 130, poz. 1087, z 2006 r. Nr 45, poz. 319, Nr 225, poz. 1635 oraz z 2007 r. Nr 127, poz. 880) oraz art. 18 ust. 2 pkt 5 ustawy o samorządzie gminnym (tekst jednolity Dz. U. z 2001 r., Nr 142, poz. 1591 ze zmianami) Rada Miejska w Kamiennej Górze uchwala, co następuje:

R O Z D Z I A Ł 1

Zakres regulacji

§ 1

1. Zgodnie z uchwałą Rady Miejskiej w Kamiennej nr XXXV/A/243/05 z dnia 4 lipca 2005 r. w sprawie przystąpienia do sporządzenia miejscowego planu zagospodarowania przestrzennego po stwierdzeniu zgodności z ustaleniami Zmiany studium uwarunkowań i kierunków zagospodarowania przestrzennego miasta Kamienna Góra, przyjętej uchwałą nr V/22/07, z dnia 31 stycznia 2007 r., uchwała się miejscowy plan zagospodarowania przestrzennego dla rejonu ulicy Korczaka w Kamiennej Górze.
2. Przedmiotem miejscowego planu zagospodarowania przestrzennego jest obszar w rejonie ulicy Korczaka o powierzchni 130,46 ha, którego granice określono na rysunku planu w skali 1:1000.
3. Integralnymi częściami uchwały są:
 - 1) załącznik nr 1 – rysunek miejscowego planu zagospodarowania przestrzennego w skali 1:1000,
 - 2) załącznik nr 2 – rozstrzygnięcie o sposobie rozpatrzenia uwag do projektu planu,
 - 3) załącznik nr 3 – rozstrzygnięcie o sposobie realizacji zapisanych w planie inwestycji z zakresu infrastruktury technicznej, które należą do zadań własnych gminy, oraz o zasadach ich finansowania zgodnie z przepisami o finansach publicznych.

§ 2

Illekoć w przepisach niniejszej uchwały jest mowa o:

- 1) planie – należy przez to rozumieć miejscowy plan zagospodarowania przestrzennego dla rejonu ulicy Korczaka w Kamiennej Górze, którego granice określono na rysunku planu w skali 1:1000 stanowiącego załącznik nr 1 do uchwały,
- 2) terenie – należy przez to rozumieć obszar o określonej podstawowej funkcji ograniczony liniami rozgraniczającymi i oznaczony symbolem przeznaczenia,

- 3) linii zabudowy obowiązującej – należy przez to rozumieć linie posadowienia najdalej wysuniętej krawędzi ściany zewnętrznej elewacji frontowej budynku mieszkalnego. Linia ta jest również linią nieprzekraczalną zabudowy dla innych obiektów budowlanych. Linia zabudowy obowiązująca – nie ma zastosowania dla urządzeń infrastruktury technicznej i komunikacji zlokalizowanych na warunkach określonych w przepisach szczególnych,
- 4) linii zabudowy nieprzekraczalnej – należy przez to rozumieć linię, którą elementy zabudowy nie mogą przekroczyć. Nie dotyczy urządzeń infrastruktury technicznej i komunikacji zlokalizowanych na warunkach określonych w przepisach szczególnych,
- 5) frontie działki – należy przez to rozumieć: dla zabudowy mieszkaniowej (MN1, MN2) granicę działki równoległą do ulicy J. Korczaka, a dla terenów usługowych (U) – równoległą do drogi KDD,
- 6) urządzeniach infrastruktury technicznej – należy przez to rozumieć realizację urządzeń określonych w przepisach szczególnych oraz stacji transformatorowych, dojazdów i dojazdów do obiektów budowlanych, miejsc postojowych i parkingowych,
- 7) wysokości zabudowy – należy przez to rozumieć wysokość budynku mierzoną od średniej rzędnej terenu w obrysie usytuowania budynku w stanie nienaruszonym robotami ziemnymi, do górnej krawędzi dachu (kalenicy, punktu zbiegu połaci dachu),
- 8) powierzchni zabudowy – należy przez to rozumieć powierzchnię zajętą przez budynek, budynki zlokalizowane na działce budowlanej, liczoną po zewnętrznym obrysie murów,
- 9) dachu płaskim – należy przez to rozumieć dach o kącie nachylenia połaci dachowych do 15⁰,
- 10) dachu spadzistym – należy przez to rozumieć dach o kącie nachylenia połaci dachowych w wartości określonej w ustaleniach szczegółowych,
- 11) trwałej dyspozycji nieruchomości – należy przez to rozumieć prawo inwestora do dysponowania nieruchomością na cele budowlane w

rozumieniu przepisów prawa w postaci prawa własności lub wieczystego użytkowania.

§ 3

1. Obowiązującymi ustaleniami planu są następujące oznaczenia graficzne rysunku planu:
 - 1) przeznaczenie terenu oznaczone symbolem literowym lub literowym wraz z numerem wyróżniającym go spośród innych terenów,
 - 2) obowiązujące linie rozgraniczające tereny o różnym przeznaczeniu lub różnych zasadach zagospodarowania,
 - 3) orientacyjne linie rozgraniczające tereny o różnym przeznaczeniu lub różnych zasadach zagospodarowania, z zastrzeżeniem ustaleń niniejszej uchwały,
 - 4) nieprzekraczalne i obowiązujące linie zabudowy.
2. Oznaczone na rysunku planu przebiegi sieci infrastruktury technicznej obrazują stan w dniu wejścia w życie niniejszej uchwały. Dopuszcza się zmianę przebiegu sieci na warunkach określonych w przepisach szczególnych w uzgodnieniu z zarządcą sieci.
3. Przebieg elementów liniowych należy określać poprzez odczyt w osi linii.

ROZDZIAŁ 2

Ustalenia ogólne

§ 4

1. Ustala się następujące przeznaczenia terenów wraz z symbolami literowymi lub literowymi z oznaczeniem cyfrowym wyróżniającymi go spośród innych terenów:
 - 1) MN1, MN2, MN3 – tereny zabudowy mieszkaniowej jednorodzinnej,
 - 2) U – tereny zabudowy usługowej,
 - 3) R – tereny rolnicze,
 - 4) RO – tereny sadów i ogrodów,
 - 5) ZL – tereny lasów,
 - 6) RZ – tereny przewidziane do zalesienia,
 - 7) KDL, KDD, – tereny dróg publicznych,
 - 8) KDW – tereny dróg wewnętrznych,

§ 5

Ustalenia dotyczące zasad ochrony i kształtowania ładu przestrzennego.

W zakresie kształtowania zabudowy i zagospodarowania terenu ustala się:

- 1) zakaz lokalizowania obiektów handlowych,
- 2) dopuszcza się realizację obiektów tymczasowych wyłącznie dla potrzeb prowadzenia robót budowlanych,

§ 6

Ustalenia dotyczące zasad ochrony środowiska, przyrody i krajobrazu kulturowego.

1. Ustala się zakaz lokalizacji inwestycji zaliczanych zgodnie z przepisami szczególnymi jako mogących znacząco oddziaływać na środowisko. Zakazy nie dotyczą inwestycji celu publicznego.
2. Każdy teren, w szczególności drogi publiczne, na którym może dojść do zanieczyszczenia po-

wierzchni substancjami ropopochodnymi lub innymi substancjami chemicznymi należy utwardzić i skanalizować, a zanieczyszczenia winny być zneutralizowane przed ich odprowadzeniem do wód powierzchniowych i kanalizacji. Zakazuje się odprowadzania zanieczyszczeń do rowów otwartych i gruntu.

3. Na terenach zabudowy mieszkaniowej i usługowej obowiązuje zakaz przekraczania standardów jakości środowiska poza granicami działki, do której inwestor ma tytuł prawny.
4. Przy prowadzeniu prac budowlanych dopuszcza się wykorzystywanie i przekształcanie elementów przyrodniczych wyłącznie w takim zakresie, w jakim jest to konieczne w związku z realizacją konkretnej inwestycji dopuszczonej ustaleniami planu, a w szczególności ograniczenia dotyczą zmian naturalnego ukształtowania terenu, stosunków wodnych.
5. Na terenach w obrębie Głównego Zbiornika Wód Podziemnych nr 343 obowiązuje zakaz prowadzenia działań mogących doprowadzić do skażenia wód podziemnych.

§ 7

Ustalenia dotyczące układu komunikacyjnego.

1. Oznaczenia klasyfikacji dróg i ulic oraz ciągów komunikacji pieszej:
 - 1) KDL – ulica klasy lokalnej,
 - 2) KDD – ulica klasy dojazdowej,
 - 3) KDW – droga wewnętrzna.
2. Obowiązuje zapewnienie niezbędnej ilości miejsc parkingowych na działce inwestora, w tym szczególnie z zachowaniem wskaźników określonych w ustaleniach szczegółowych.
3. W pasie dróg publicznych i wewnętrznych:
 - 1) dopuszcza się umieszczanie urządzeń technicznych i zieleni oraz prowadzenie sieci infrastruktury technicznej zgodnie z przepisami odrębnymi,
 - 2) ustala się zakaz lokalizacji tymczasowych obiektów handlowo-usługowych,
 - 3) ustala się zakaz lokalizacji nośników reklamowych w odległości mniejszej niż 10,0 m od granicy drogi.
4. Realizacja zjazdu z drogi publicznej nastąpi w uzgodnieniu z zarządcą drogi.

§ 8

Ustalenia dotyczące zasad ochrony dziedzictwa kulturowego i zabytków oraz dóbr kultury współczesnej:

W obrębie opracowania – brak rozpoznanych stanowisk archeologicznych. Wykaz stanowisk archeologicznych podlega sukcesywnym uzupełnieniom i weryfikacji.

§ 9

Ustalenia dotyczące wymagań wynikających z potrzeb kształtowania przestrzeni publicznych
Na obszarze objętym planem nie występują tereny przestrzeni publicznej, o której mowa w przepisach ustawy o planowaniu i zagospodarowaniu przestrzennym, określanych w studium uwarunkowań

i kierunków zagospodarowania przestrzennego gminy.

§ 10

Ustalenia dotyczące granic i sposobów zagospodarowania terenów lub obiektów podlegających ochronie, ustalonych na podstawie odrębnych przepisów, w tym terenów górniczych.

Na obszarze objętym planem nie występują obszary i obiekty objęte ochroną na podstawie przepisów szczególnych, w tym tereny górnicze, narażone na niebezpieczeństwo powodzi oraz zagrożone osuwaniem się mas ziemnych, obszary i obiekty objęte ochroną konserwatorską, obszary i obiekty chronione na podstawie przepisów o ochronie przyrody.

§ 11

Ustalenia dotyczące szczegółowych zasad i warunków scalania i podziału nieruchomości.

W zakresie zasad i warunków podziału nieruchomości ustala się:

- 1) nie określa się terenów do objęcia procedurą scalania i podziału nieruchomości,
- 2) zapewnienie dostępu do drogi publicznej może być realizowane przez wydzielenie działki przeznaczonej na wewnętrzną drogę, z zastrzeżeniem, że obsługa komunikacyjna dotyczy nie więcej niż 2 działek budowlanych, droga ta ma długość nie większą niż 100,0 m, szerokość w liniach rozgraniczających 10,0 m, a na jej zakończeniu urządzony zostanie plac manewrowy o wymiarach min. 20,0 x 20,0 m,
- 3) nie dopuszcza się w celu zapewnienia obsługi komunikacyjnej ustanawiania służebności dojazdu,
- 4) kąt położenia granic działek w stosunku do pasa drogi publicznej 90° z tolerancją 10° . Dopuszcza się przyjęcie innego kąta położenia granic działek w stosunku do pasa drogowego w przypadku zachowania kierunku linii podziału jako linii równoległej do obecnej granicy podziału.

§ 12

Ustalenia dotyczące szczegółowych warunków zagospodarowania terenów oraz ograniczenia w ich użytkowaniu, w tym zakaz zabudowy.

1. Dla gazociągu przesyłowego podwyższonego średniego ciśnienia relacji Ścięgny – Czarny Bór o średnicy nominalnej DN 500 i ciśnieniu nominalnym PN 1,6MPa wyznaczono strefę ochronną w odległości 20,0 m licząc od osi gazociągu wyznaczoną w oparciu o odległości podstawowe wynikające z przepisów szczególnych. Na terenie w obrębie strefy, której lokalizacje pokazano na rysunku planu operator sieci jest uprawniony do zapobiegania działalności mogącej mieć negatywny wpływ na jej trwałość i prawidłową eksploatację. Ustala się obowiązek uzgadniania z operatorem sieci gazowej obiektów wzdłuż strefy ochronnej, przed wydaniem pozwolenia na budowę. Dla ww. strefy ustala się następujące zasady zagospodarowania:

- 1) dopuszcza się lokalizację sieci podziemnej uzbrojenia technicznego po uzgodnieniu przez operatora gazociągu,
- 2) zagospodarowanie terenu zielenią niską,

- 3) zakaz realizacji zabudowy kubaturowej,
 - 4) zakaz sadzenia drzew i krzewów w pasie 4,0 m (po 2,0 m od osi gazociągu),
 - 5) zakaz prowadzenia działań mogących zagrozić trwałości gazociągu podczas eksploatacji.
2. Wzdłuż napowietrznej linii elektroenergetycznych średniego napięcia wyznaczono strefę ochronną o szerokości – 20,0 m, której lokalizacje pokazano na rysunku planu. Wszelkie działania inwestycyjne w strefie należy prowadzić w sposób niezagrażający prawidłowej eksploatacji sieci oraz niestwarzający zagrożenie życia lub zdrowia ludzi w uzgodnieniu z zarządcą sieci. Obiekty budowlane należy lokalizować z uwzględnieniem dopuszczalnych odległości od napowietrznych linii elektroenergetycznych wynikających z przepisów szczególnych. Dopuszcza się zmianę przebiegu sieci lub jej skablowanie.

§ 13

Ustalenia dotyczące zasad modernizacji, rozbudowy i budowy systemów komunikacji i infrastruktury technicznej.

1. Do obiektów i urządzeń infrastruktury technicznej należy zapewnić dojazd oraz możliwość przemieszczania się wzdłuż urządzeń w zakresie niezbędnym dla ich eksploatacji.
2. W przypadku kolizji istniejących sieci z planowanym zagospodarowaniem usunięcie kolizji nastąpi na koszt inwestora za zgodą zarządcy sieci.
3. Zaopatrzenie w wodę – do czasu realizacji sieci wodociągowej właścicielowi gruntu przysługuje prawo do zwykłego korzystania z wód stanowiących jego własność oraz z wody podziemnej znajdującej się w jego gruncie na warunkach określonych w przepisach szczególnych; nie stanowi to prawa do wykonywania urządzeń wodnych bez wymaganego pozwolenia wodnoprawnego.
4. Melioracje – ustala się zakaz zabudowy tereny w pasie 2,5 m od granicy rowów melioracyjnych. Dopuszcza się zmianę przebiegu lub skanalizowanie rowów melioracyjnych po uzgodnieniu z zarządcą rowów. W przypadku jej uszkodzenia w trakcie prowadzenia prac ziemnych sieci drenarskiej wykonawca robót będzie zobowiązany do natychmiastowego powiadomienia właściwego oddziału Zarządu Melioracji i Urządzeń Wodnych, a następnie do naprawy powstałych uszkodzeń pod nadzorem uprawnionej osoby.
5. Kanalizacja sanitarna – do czasu realizacji sieci kanalizacyjnej dopuszcza się realizację bezodpływowych zbiorników przeznaczonych na nieczystości ciekłe lub indywidualnych oczyszczalni ścieków lokalizowanych na warunkach określonych w przepisach szczególnych oraz w ustaleniach szczegółowych niniejszej uchwały. W przypadku zrealizowania sieci kanalizacyjnej ustala się obowiązek podłączenia do sieci oraz likwidację zbiorników bezodpływowych i przydomowych oczyszczalni ścieków.
6. Kanalizacja deszczowa – dopuszcza się odprowadzenia wód deszczowych na teren dział-

- ki lub do rowów przydrożnych i istniejących cieków. Dokumentację techniczną należy uzgodnić z zarządcą cieku.
7. Gaz – w przypadku pojawienia się zapotrzebowania na gaz przyłączanie odbiorców do sieci gazowej odbywać się będzie na zasadach określonych w przepisach szczególnych po każdorazowym uzgodnieniu z dostawcą gazu i będzie zależało od szczegółowych warunków technicznych i ekonomicznych uzasadniających budowę sieci gazowej.
 8. Elektroenergetyka – dopuszcza się realizację napowietrznych lub kablowych linii elektroenergetycznych oraz stacji transformatorowych kontenerowych i słupowych.
 9. Telekomunikacja – obowiązuje prowadzenie sieci telekomunikacyjnej jako linii kablowych w kanalizacji telefonicznej. Ustala się zakaz się realizacji masztów dla urządzeń telekomunikacyjnych z dopuszczeniem umieszczenia anten na wieży widokowej.
 10. Gospodarka odpadami – stałe odpady bytowo-gospodarcze należy gromadzić do pojemników-kontenerów zlokalizowanych na posesjach, przy zapewnieniu ich systematycznego wywozu na zorganizowane wysypisko odpadów komunalnych.
 11. Zaopatrzenie w ciepło – z indywidualnych źródeł ciepła. Do celów grzewczych należy stosować paliwa oraz urządzenia wytwarzające ciepło wykorzystujące technologie spalania o niskiej emisji zanieczyszczeń do atmosfery, wyklucza się stosowanie ciężkich olejów opałowych oraz paliw stałych – z wyjątkiem biomasy.

§ 14

Ustalenia dotyczące sposobów i terminów tymczasowego zagospodarowania, urządzenia i użytkowania terenów. Dopuszcza się tymczasowe zagospodarowanie, urządzenie i użytkowanie terenów na zasadach zgodnych z przepisami szczególnymi oraz określonych w dalszej części uchwały.

ROZDZIAŁ 3

Ustalenia szczegółowe

§ 15

1. Tereny zabudowy mieszkaniowej jednorodzinnej o symbolu – MN1 i MN2

1)	Przeznaczenie terenu	<ol style="list-style-type: none"> a) podstawowe - zabudowa mieszkaniowa jednorodzinna rozumiana jako budynek mieszkalny jednorodzinny wolno stojący wraz z przeznaczonymi dla potrzeb mieszkających w nich rodzin budynkami garażowymi i gospodarczymi, b) uzupełniające - lokalizacja urządzeń infrastruktury technicznej oraz obiektów małej architektury, c) uzupełniające - zbiorniki wodne, d) uzupełniające – wewnętrzne drogi dojazdowe – wg. §11.
----	----------------------	---

2)	Parametry i wskaźniki kształtowania zabudowy oraz zagospodarowania terenu	<p>a) linia zabudowy – zgodnie z rysunkiem planu,</p> <p>b) wysokość zabudowy – od 8,0 do 9,0m,</p> <p>c) stosunek powierzchni zabudowy do powierzchni działki – maksymalnie 3%,</p> <p>d) stosunek powierzchni biologicznie czynnej do powierzchni działki – minimum 90%,</p> <p>e) szerokość elewacji frontowej budynku mieszkalnego – od 14,0m do 18,0m,</p> <p>f) geometria dachu:</p> <ul style="list-style-type: none">• wymaga się zastosowanie dachów dwuspadowych, symetrycznych o nachyleniu połaci 35° do 40° z naczółkami na długości łącznej 30% okapu elewacji frontowej, lub• wymaga się zastosowania dachów wielospadowych z kalenicą na długości łącznej nie mniejszej niż 30% okapu elewacji frontowej, o kącie nachylenia głównych połaci dachowych od 35° do 40°,• wymaga się zastosowania kalenicy dachu równoległej do obowiązującej linii zabudowy,• nie dopuszcza się stosowania dachów mansardowych,• dla wszystkich obiektów lokalizowanych na jednej działce budowlanej należy stosować jedną wartość nachylenia połaci dachów, jeden typ dachów,• dla obiektów infrastruktury technicznej dopuszcza się dach płaski,• dla dachów spadzistych obowiązuje pokrycie dachu dachówką ceramiczną karpiówką w kolorze czerwonym, łupkiem (naturalnym bądź sztucznym) lub gontem bitumicznym w kolorze grafitowym o pokroju prostokątnym, przy czym wymaga się jednorodnego pokrycia w obrębie wydzielonych konturów, posiadających odrębne oznaczenia, <p>g) ogrodzenia nie mogą być wyższe niż 160cm, przy czym powyżej 60cm od poziomu terenu muszą być ażurowe co najmniej w 35 % powierzchni między przęsłami, obowiązuje zakaz stosowania przęseł ogrodzeń z prefabrykatów betonowych,</p> <p>h) ustala się zakaz wykonywania obiektów z płyt warstwowych, elewacji z sidingu, blachy oraz lokalizacji obiektów kontenerowych, Zakaz nie dotyczy obiektów infrastruktury technicznej,</p>
----	---	---

		i) ustala się zakaz lokalizacji wolno stojących nośników reklam.
3)	Zasady podziału nieruchomości	<p>a) minimalna powierzchnia działki budowlanej pozostająca w trwałej dyspozycji jednego inwestora dla terenów MN2 - 10 000m²,</p> <p>b) minimalna powierzchnia działki budowlanej pozostająca w trwałej dyspozycji jednego inwestora dla terenów MN1 - 10 000m², przy czym dopuszcza się wliczenie do tej powierzchni nie więcej niż 6 000m² terenu z obszaru R, z zastrzeżeniami:</p> <ul style="list-style-type: none"> • konieczności zapewnienia bezpośredniego sąsiedztwa tych powierzchni na długości nie mniejszej niż wymagana szerokość frontu działki, • wliczenia łącznej powierzchni – dla określenia parametrów zabudowy, • funkcji użytkowania adekwatnej do oznaczenia graficznego w załączniku nr 1, <p>c) szerokość frontu działki budowlanej nie mniejsza niż 40,0m.</p>
4)	Zasady ochrony dóbr kultury	obszary i obiekty objęte ochroną konserwatorską nie występują.
5)	Zasady ochrony środowiska i przyrody	<p>a) obowiązują dopuszczalne poziomy hałasu określone w przepisach szczególnych jak dla terenów zabudowy mieszkaniowej jednorodzinnej,</p> <p>b) obszary i obiekty objęte ochroną na podstawie przepisów o ochronie przyrody – nie występują.</p>
6)	Ustalenia komunikacyjne	obowiązuje zapewnienie miejsc parkingowych według wskaźnika 2 miejsca na lokal mieszkalny.
7)	Ustalenia w zakresie infrastruktury technicznej	<p>Na terenie MN1 nie dopuszcza się indywidualnych oczyszczalni ścieków.</p> <p>Przewiduje się realizację sieci infrastruktury technicznej o parametrach:</p> <ul style="list-style-type: none"> a) sieć wodociągowa o średnicy Ø50mm, b) sieć kanalizacji sanitarnej o średnicy Ø160mm, c) sieć elektroenergetyczna NN-0,4kV i SN-20kV, d) dopuszcza się zastosowanie urządzeń i sieci o innych parametrach.

2 Tereny zabudowy mieszkaniowej jednorodzinnej o symbolu – MN3

1)	Przeznaczenie terenu	<p>a) podstawowe - zabudowa mieszkaniowa jednorodzinna rozumiana jako budynek mieszkalny jednorodzinny wolnostojący, bliźniaczy wraz z przeznaczonymi dla potrzeb mieszkających w nich rodzin budynkami garażowymi i gospodarczymi,</p> <p>b) uzupełniające - lokalizacja urządzeń infrastruktury technicznej oraz obiektów małej architektury,</p> <p>c) uzupełniające - zbiorniki wodne ,</p> <p>d) uzupełniające – wewnętrzne drogi dojazdowe – wg. §11.</p>
2)	Parametry i wskaźniki kształtowania	<p>a) linia zabudowy – obowiązuje nieprzekraczalna linia zabudowy 6,0m od granicy dróg,</p> <p>b) wysokość zabudowy – od 8,0 do 9,0m,</p>

	zabudowy oraz zagospodarowania terenu	<p>c) stosunek powierzchni zabudowy do powierzchni działki – maksymalnie 20%,</p> <p>d) stosunek powierzchni biologicznie czynnej do powierzchni działki – minimum 70%,</p> <p>e) geometria dachu:</p> <ul style="list-style-type: none"> • wymaga się zastosowania dachów dwuspadowych, symetrycznych o nachyleniu połaci 40⁰ do 45⁰ bez naczółków, • wymaga się zastosowania kalenicy dachu prostopadłej do ulicy Krzeszowskiej, • nie dopuszcza się stosowania dachów mansardowych, • dla wszystkich obiektów lokalizowanych na jednej działce budowlanej należy stosować jedną wartość nachylenia połaci dachów, jeden typ dachów, • dla obiektów infrastruktury technicznej dopuszcza się dach płaski, • dla dachów spadzistych obowiązuje pokrycie dachu dachówką ceramiczną w kolorze czerwonym lub brązowym, <p>f) ogrodzenia nie mogą być wyższe niż 160cm, przy czym powyżej 60cm od poziomu terenu muszą być ażurowe co najmniej w 35% powierzchni między przęsłami, obowiązuje zakaz stosowania przęseł ogrodzeń z prefabrykatów betonowych,</p> <p>g) ustala się zakaz wykonywania obiektów z płyt warstwowych, elewacji z sidingu, blachy oraz lokalizacji obiektów kontenerowych. Zakaz nie dotyczy obiektów infrastruktury technicznej,</p> <p>h) ustala się zakaz lokalizacji wolnostojących nośników reklam.</p>
3)	Zasady podziału nieruchomości	szerokość frontu działki budowlanej nie mniejsza niż 20,0m.
4)	Zasady ochrony dóbr kultury	obszary i obiekty objęte ochroną konserwatorską nie występują.
5)	Zasady ochrony środowiska i przyrody	<p>a) obowiązują dopuszczalne poziomy hałasu określone w przepisach szczególnych jak dla terenów zabudowy mieszkaniowej jednorodzinnej,</p> <p>b) obszary i obiekty objęte ochroną na podstawie przepisów o ochronie przyrody – nie występują.</p>
6)	Ustalenia komunikacyjne	obowiązuje zapewnienie miejsc parkingowych według wskaźnika 2 miejsca na lokal mieszkalny.
7)	Ustalenia w zakresie infrastruktury technicznej	<p>Przewiduje się realizację sieci infrastruktury technicznej o parametrach:</p> <p>a) sieć wodociągowa o średnicy Ø50mm,</p> <p>b) sieć kanalizacji sanitarnej o średnicy Ø160mm,</p> <p>c) sieć elektroenergetyczna NN-0,4kV i SN-20kV,</p> <p>d) dopuszcza się zastosowanie urządzeń i sieci o innych parametrach.</p>

3 Tereny zabudowy usługowej o symbolu - U

1)	Przeznaczenie terenu	<p>a) podstawowe - zabudowa usługowa związana z wypoczynkiem, sportem, rekreacją, lecznictwem,</p> <p>b) uzupełniające - zabudowa usługowa związana z gastronomią wyłącznie wbudowana w strukturę innych usług o kubaturze maksymalnie 50%, w rozliczeniu do każdej wydzielonej geodezyjnie działki,</p> <p>c) uzupełniające - zabudowa gospodarcza i garażowa ściśle powiązana z funkcjonowaniem obiektu usługowego,</p> <p>d) uzupełniające - lokalizacja urządzeń infrastruktury technicznej oraz obiektów małej architektury,</p> <p>e) uzupełniające - zbiorniki wodne.</p>
2)	Parametry i wskaźniki kształtowania zabudowy oraz zagospodarowania terenu	<p>a) linia zabudowy - zgodnie z rysunkiem planu,</p> <p>b) wysokość zabudowy - od 8,0 do 11,5m,</p> <p>c) stosunek powierzchni zabudowy do powierzchni działki - maksymalnie 15%,</p> <p>d) stosunek powierzchni biologicznie czynnej do powierzchni działki - minimum 50%,</p> <p>e) geometria dachu:</p> <ul style="list-style-type: none"> • wymaga się zastosowania dachów dwuspadowych, symetrycznych o nachyleniu połaci od 40° do 45° z naczółkami, • dla wszystkich obiektów lokalizowanych na jednej działce budowlanej należy stosować jedną wartość nachylenia połaci dachów, • dla obiektów infrastruktury technicznej dopuszcza się dach płaski, • dla dachów spadzistych obowiązuje pokrycie dachu dachówką ceramiczną karpiówką w kolorze czerwonym, łupkiem (naturalnym bądź sztucznym) lub gontem bitumicznym w kolorze grafitowym o pokroju prostokątnym, przy czym wymaga się jednorodnego pokrycia w obrębie wydzielonych konturów, posiadających odrębne oznaczenia, <p>f) ogrodzenia nie mogą być wyższe niż 160cm, przy czym powyżej 60cm od poziomu terenu muszą być ażurowe w co najmniej w 35% powierzchni między przęsłami, obowiązuje zakaz stosowania przęseł ogrodzeń z prefabrykatów betonowych,</p> <p>g) ustala się zakaz wykonywania obiektów z płyt warstwowych, elewacji z sidingu, blachy oraz lokalizacji obiektów kontenerowych, zakaz nie dotyczy obiektów infrastruktury technicznej.</p>
3)	Zasady podziału nieruchomości	<p>a) minimalna powierzchnia działki budowlanej 20 000m²,</p> <p>b) szerokość frontu działki budowlanej nie mniejsza niż 100,0m.</p>
4)	Zasady ochrony dóbr kultury	obszary i obiekty objęte ochroną konserwatorską nie występują.
5)	Zasady ochrony środowiska i przyrody	a) obowiązują dopuszczalne poziomy hałasu określone w przepisach szczególnych jak dla terenów rekreacyjno wypoczynkowych poza miastem,

		b) obszary i obiekty objęte ochroną na podstawie przepisów o ochronie przyrody – nie występują.
6)	Ustalenia komunikacyjne	obowiązuje zabezpieczenie miejsc postojowych i parkingowych: a) 30 miejsc na 100 łózek w zabudowie zamieszkania zbiorowego (wypoczynku), b) 1 miejsce na 50m ² do 100m ² powierzchni lokalu użytkowego.
7)	Ustalenia w zakresie infrastruktury technicznej	Przewiduje się realizację sieci infrastruktury technicznej o parametrach: a) sieć wodociągowa o średnicy Ø 50-150mm, b) sieć kanalizacji sanitarnej o średnicy Ø 160-250mm wraz z przepompownią lub indywidualna oczyszczalnia ścieków, c) sieć elektroenergetyczna NN-0,4 kV i SN-20 kV, d) dopuszcza się zastosowanie urządzeń i sieci o innych parametrach.

4 Tereny rolnicze oznaczone symbolem – R

1)	Przeznaczenie terenu	a) podstawowe - grunty rolne, b) uzupełniające – zalesienie, c) uzupełniające - lokalizacja urządzeń infrastruktury technicznej.
2)	Parametry i wskaźniki kształtowania zabudowy oraz zagospodarowania terenu	ustala się zakaz zabudowy terenu kubaturowymi obiektami budowlanymi.
3)	Zasady podziału nieruchomości	zgodnie z obowiązującymi przepisami.
4)	Zasady ochrony dóbr kultury	obszary i obiekty objęte ochroną konserwatorską nie występują.
5)	Zasady ochrony środowiska i przyrody	obszary i obiekty objęte ochroną na podstawie przepisów o ochronie przyrody nie występują.
6)	Ustalenia komunikacyjne	a) szerokość wewnętrznych dróg dojazdowych nie może być mniejsza niż 5,0m b) dopuszcza się włączenie w obszar przestrzeni publicznej dróg dojazdowych do gruntów rolnych oraz nadania tym drogom dodatkowo funkcji dróg rowerowych lub ciągów spacerowych z zachowaniem przepisów o ochronie gruntów rolnych.

5 Tereny rolnicze oznaczone symbolem – RO

1)	Przeznaczenie terenu	a) podstawowe – sady i ogrody, b) uzupełniające – zalesienie, c) uzupełniające - lokalizacja urządzeń infrastruktury technicznej.
----	----------------------	---

2)	Parametry i wskaźniki kształtowania zabudowy oraz zagospodarowania terenu	ustala się zakaz zabudowy terenu kubaturowymi obiektami budowlanymi.
3)	Zasady podziału nieruchomości	zgodnie z obowiązującymi przepisami.
4)	Zasady ochrony dóbr kultury	obszary i obiekty objęte ochroną konserwatorską nie występują.
5)	Zasady ochrony środowiska i przyrody	obszary i obiekty objęte ochroną na podstawie przepisów o ochronie przyrody nie występują.
6)	Ustalenia komunikacyjne	<p>a) szerokość wewnętrznych dróg dojazdowych nie może być mniejsza niż 5,0m</p> <p>b) dopuszcza się włączenie w obszar przestrzeni publicznej dróg dojazdowych do gruntów rolnych oraz nadania tym drogom dodatkowo funkcji dróg rowerowych lub ciągów spacerowych z zachowaniem przepisów o ochronie gruntów rolnych.</p>

6 Tereny przewidziane do zalesienia oznaczone symbolem – RZ

1)	Przeznaczenie terenu	<p>a) podstawowe - grunty przeznaczone do zalesienia,</p> <p>b) uzupełniające - lokalizacja urządzeń infrastruktury technicznej i komunikacji w tym wież widokowych. Dopuszcza się użytkowanie rolnicze terenów, prowadzenie gospodarki leśnej, realizacji obiektów i urządzeń związanych z codzienną rekreacją mieszkańców.</p>
2)	Parametry i wskaźniki kształtowania zabudowy oraz zagospodarowania terenu	wysokość zabudowy – dla urządzeń infrastruktury technicznej maksymalnie 3,0m, dla słupów energetycznych i wież widokowych maksymalnie 35,0m.
3)	Zasady ochrony środowiska i przyrody	rekultywacja terenu zgodnie z obowiązującymi przepisami.
4)	Ustalenia komunikacyjne	<p>a) szerokość wewnętrznych dróg dojazdowych nie może być mniejsza niż 5,0m,</p> <p>b) dopuszcza się włączenie w obszar przestrzeni publicznej dróg dojazdowych do urządzeń infrastruktury technicznej i wież widokowych oraz nadania tym drogom dodatkowo funkcji dróg rowerowych lub ciągów spacerowych.</p>
5)	Ustalenia w zakresie infrastruktury	<p>w liniach rozgraniczających drogi przewiduje się realizację urządzeń infrastruktury technicznej</p> <p>a) sieć wodociągowa o średnicy \varnothing 50-150mm,</p>

technicznej	b) sieć kanalizacji sanitarnej o średnicy \varnothing 160-250mm, c) sieć kanalizacji deszczowej o średnicy \varnothing 160-250mm, d) sieć elektroenergetyczna NN-0,4 kV, e) dopuszcza się zastosowanie urządzeń i sieci o innych parametrach.
-------------	--

7 Tereny lasów oznaczone symbolem – ZL

1)	Przeznaczenie terenu	las w rozumieniu przepisów szczególnych
----	----------------------	---

8 Tereny dróg publicznych oznaczone symbolem - KDL

1)	Przeznaczenie tereny	droga publiczna lokalna (ul. J. Korczaka)
	Zasady zagospodarowania terenu	linie rozgraniczające drogi mogą ulec przesunięciu w zakresie 5,0m z zachowaniem szerokości w liniach rozgraniczających 14,0m,
2)	Ustalenia komunikacyjne	szerokość w liniach rozgraniczających 14,0m. przekrój poprzeczny <ul style="list-style-type: none"> • ulica jednojezdniowa z dwoma pasami ruchu, • chodnik jedno lub dwustronny, • dopuszcza się realizację drogi rowerowej, • dopuszcza się nasadzenia szpaleru drzew poza koroną drogi, chodnikami i drogą rowerową
3)	Ustalenia w zakresie infrastruktury technicznej	w liniach rozgraniczających drogi przewiduje się realizację urządzeń infrastruktury technicznej <ul style="list-style-type: none"> a) sieć wodociągowa o średnicy \varnothing 50-150mm, b) sieć kanalizacji sanitarnej o średnicy \varnothing 160-250mm, c) sieć kanalizacji deszczowej o średnicy \varnothing 160-250mm, d) sieć elektroenergetyczna NN-0,4 kV, e) dopuszcza się zastosowanie urządzeń i sieci o innych parametrach.

9 Tereny dróg publicznych oznaczone symbolem - KDD

1)	Przeznaczenie terenu	droga publiczna dojazdowa.
	Zasady zagospodarowania terenu	linie rozgraniczające drogi mogą ulec przesunięciu w zakresie 5,0m z zachowaniem szerokości w liniach rozgraniczających 12,0m.
2)	Ustalenia komunikacyjne	szerokość w liniach rozgraniczających 12,0m, wymagania techniczne: <ul style="list-style-type: none"> • ulica jednojezdniowa z dwoma pasami ruchu, • chodnik jedno lub dwustronny, • dopuszcza się realizację drogi rowerowej, • dopuszcza się nasadzenia szpaleru drzew poza koroną drogi chodnikami i drogą rowerową, orientacyjne linie rozgraniczające drogi mogą ulec przesunięciu bez

		ograniczeń pod warunkiem, że przesunięcie linii rozgraniczających nie spowoduje: <ul style="list-style-type: none"> • braku obsługi przyległych terenów rolniczych, • zwiężenia dróg rolnych poniżej 5,00m, • zmiany szerokości linii rozgraniczających, • kontynuacji drogi oznaczonej symbolem KDD.
3)	Ustalenia w zakresie infrastruktury technicznej	w liniach rozgraniczających drogi przewiduje się realizację urządzeń infrastruktury technicznej <ul style="list-style-type: none"> a) sieć wodociągowa o średnicy Ø 50-150mm, b) sieć kanalizacji sanitarnej o średnicy Ø 160-250mm, c) sieć kanalizacji deszczowej o średnicy Ø 160-250mm, d) sieć elektroenergetyczna NN-0,4 kV, e) dopuszcza się zastosowanie urządzeń i sieci o innych parametrach.

10. Tereny dróg wewnętrznych oznaczone symbolem - KDW

1)	Przeznaczenie terenu	droga wewnętrzna
2)	Zasady zagospodarowania terenu	<ul style="list-style-type: none"> a) szerokość w liniach rozgraniczających zgodnie z rysunkiem planu, b) dopuszcza się włączenie w obszar przestrzeni publicznej dróg dojazdowych do gruntów rolnych oraz nadania tym drogom dodatkowo funkcji dróg rowerowych lub ciągów spacerowych zachowaniem przepisów o ochronie gruntów rolnych, c) linie rozgraniczające drogi mogą ulec przesunięciu w zakresie 5,0m pod warunkiem, że przesunięcie linii rozgraniczających nie spowoduje: <ul style="list-style-type: none"> • braku obsługi przyległych terenów rolniczych, • zwiężenia dróg poniżej obecnej szerokości.

Rozdział 4

Przepisy końcowe

§ 16

1. Na obszarze planu obowiązuje 30% stawka procentowa stanowiąca podstawę do określania opłaty, o której mowa w art. 36 ust. 4 ustawy z dnia 27 marca 2003 r. o planowaniu i zagospodarowaniu przestrzennym, z zastrzeżeniem ust. 2.
2. W odniesieniu do gruntu będących własnością gminy bądź zbywanych na jej rzecz jednorazowa

opłata w przypadku zbycia nieruchomości nie będzie pobierana.

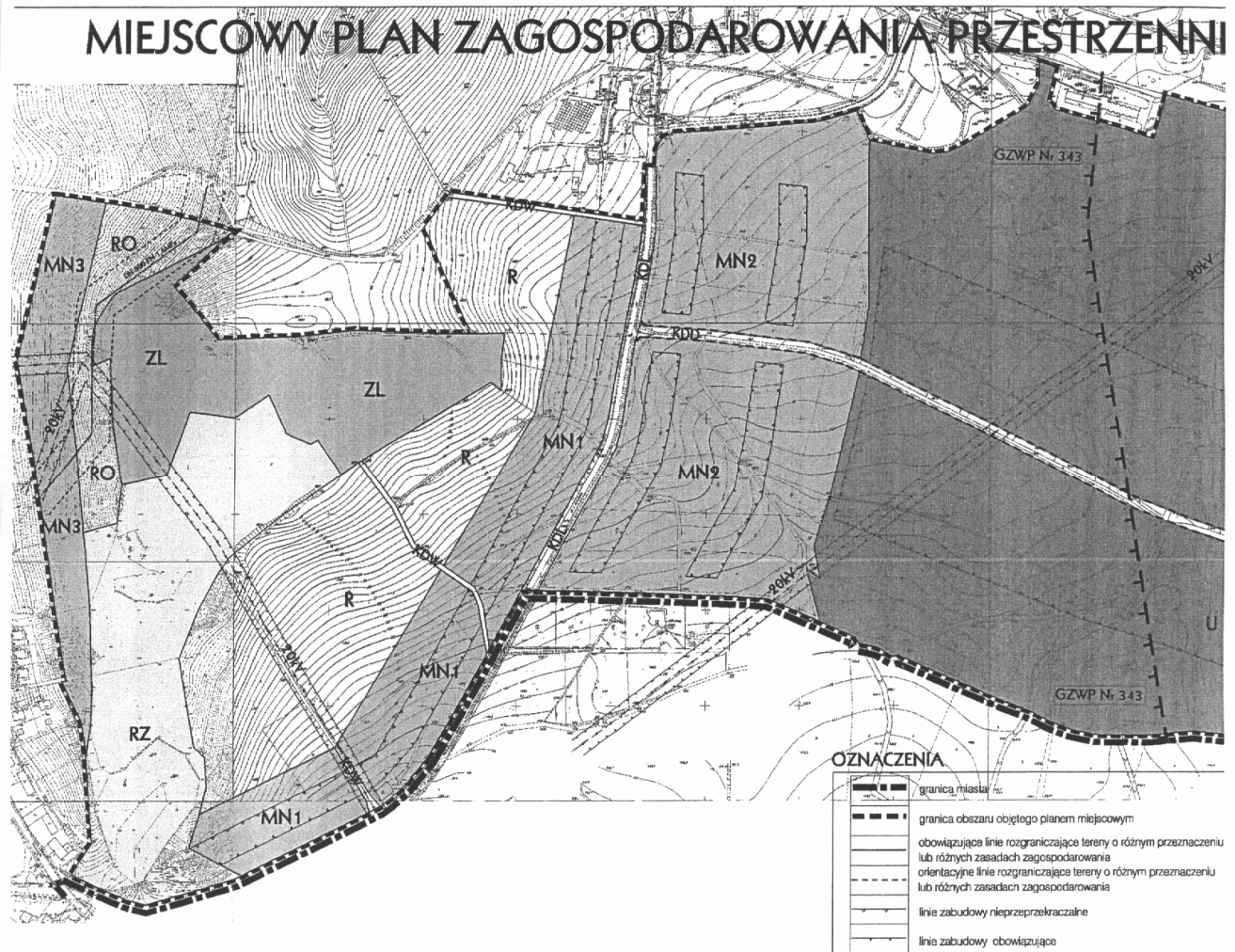
3. Wykonanie niniejszej uchwały powierza się Burmistrzowi Miasta Kamiennej Góry.
4. Niniejsza uchwała wchodzi w życie po upływie 30 dni od dnia ogłoszenia w Dzienniku Urzędowym Województwa Dolnośląskiego.

PRZEWODNICZĄCA RADY

MAŁGORZATA KRZYSZKOWSKA

Załącznik nr 1 do uchwały Rady Miejskiej
w Kamiennej Górze nr XXVII/177/08
z dnia 24 września 2008 r. (poz. 512)

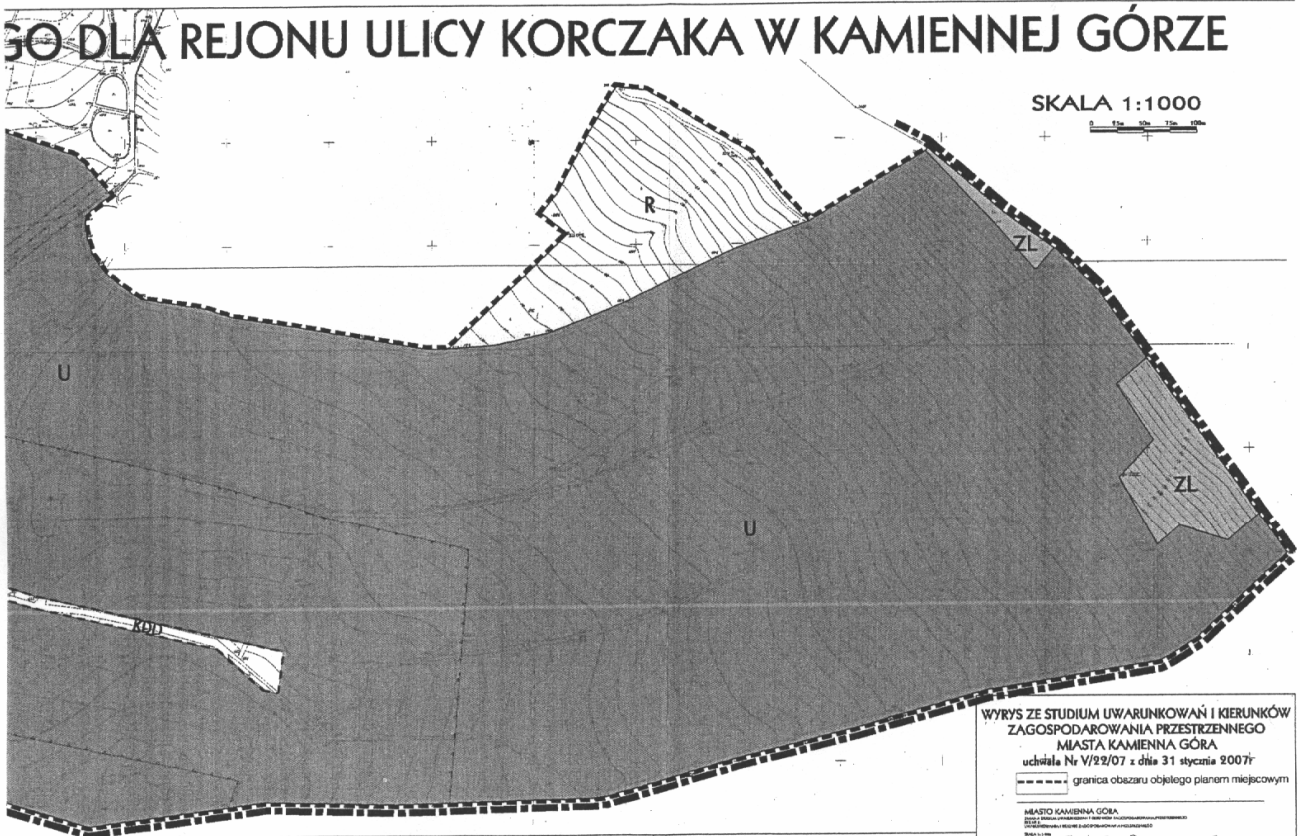
Cz. I



Cz. II

GO DLA REJONU ULICY KORCZAKA W KAMIENNEJ GÓRZE

SKALA 1:1000



MN	tereny zabudowy mieszkaniowej jednorodzinnej
U	tereny zabudowy usługowej
ZL	tereny lasów
R	tereny rolnicze
RZ	tereny przewidziane do zalesienia
RO	tereny sadow i ogrodów

KDW	tereny dróg wewnętrznych
KDD	tereny dróg publicznych - droga dojazdowa
KDL	tereny dróg publicznych - droga lokalna
00kV	istniejące sieci elektroenergetyczne średnich napięć z granicą strefy kontrolowanej
00kV	istniejący gazociąg przesyłowy DN 500 PN 1,6 MPa z granicą strefy ochronnej
GZWP Nr 343	granica głównego zbiornika wód podziemnych

PUBLIKACJA:
DZIENNIK URZĘDOWY
WOJEWÓDZTWA DOLNOŚLĄSKIEGO

WYRYS ZE STUDIUM UWARUNKOWAŃ I KIERUNKÓW
ZAGOSPODAROWANIA PRZESTRZENNEGO
MIASTA KAMIENNA GÓRA
uchwała Nr V/92/07 z dnia 31 stycznia 2007r

----- granica obszaru objętego planem miejscowym

MIASTO KAMIENNA GÓRA



OPRACOWANIE
ŚWIETLIK/PAWLIK Prace i Projekty
ul. Janina 218/5 50-305 Wrocław tel./11 79 19 426

**Załącznik nr 2 do uchwały Rady Miejskiej
w Kamiennej Górze nr XXVII/177/08
z dnia 24 września 2008 r. (poz. 512)**

Rozstrzygnięcie o sposobie rozpatrzenia uwag wniesionych do projektu planu

Na podstawie art. 20 ust. 1 ustawy z dnia 27 marca 2003 r. o planowaniu i zagospodarowaniu przestrzennym (Dz. U. z 2003 r. Nr 80, poz.717 z późn. zm.), art. 7 ust. 1 pkt 1 ustawy z dnia 8 marca 1990 roku o samorządzie gminnym (Dz. U. z 2001 r. Nr 142, poz.1591 z późn. zm.) Rada Miejska w Kamiennej Górze rozstrzyga, co następuje:

§ 1

o sposobie rozpatrzenia uwag wniesionych do projektu miejscowego planu zagospodarowania przestrzennego dla rejonu ulicy J. Korczaka w Kamiennej Górze wyłożonego do publicznego wglądu zgodnie z Zarządzeniem nr 147/2008 Burmistrza Kamiennej Góry.

§ 2

Rada Miejska w Kamiennej Górze nie stwierdza konieczności dokonania zmian w przedstawionym do uchwalenia projekcie planu, w związku z czym nie zachodzą przesłanki, o których mowa w art. 19 ust. 1 co do konieczności powtórzenia czynności, o których mowa w art. 17 ustawy o planowaniu i zagospodarowaniu przestrzennym.

**Załącznik nr 3 do uchwały Rady Miejskiej
w Kamiennej Górze nr XXVII/177/08
z dnia 24 września 2008 r. (poz. 512)**

Rozstrzygnięcie o sposobie realizacji zapisanych w planie inwestycji z zakresu infrastruktury technicznej, które należą do zadań własnych gminy, oraz o zasadach ich finansowania zgodnie z przepisami o finansach publicznych

Na podstawie art. 20 ust.1 ustawy z dnia 27 marca 2003 r. o planowaniu i zagospodarowaniu przestrzennym (Dz. U. z 2003 r. Nr 80, poz.717 z późn. zm.), art. 7 ust. 1 pkt 1 ustawy z dnia 8 marca 1990 roku o samorządzie gminnym (Dz. U. z 2001 r. Nr 142, poz.1591 z późn. zm.) Rada Miejska w Kamiennej Górze rozstrzyga, co następuje:

§ 1

1. Lista zadań zapisanych w planie z zakresu infrastruktury technicznej, które należą do zadań własnych Gminy, obejmuje realizację:
 - 1) dróg publicznych – o parametrach określonych w planie i symbolu na rysunku:
 - a) KDD – o przewidywanej długości 978,0 mb,
 - 2) infrastruktury technicznej:
 - a) sieć wodociągowa – o przewidywanej długości około 1220,0 mb,
 - b) sieć kanalizacji sanitarnej – o przewidywanej długości około 2260,0 mb,
 2. Wyszczególnienie prognozowanych wydatków na poszczególne zadania:
 - 1) koszt wykupu gruntu – 152 000,0 zł,
 - 2) drogi publiczne z oświetleniem ulicznym i odwodnieniem – koszt 2 774 097,0 zł,
 - 3) sieć wodociągowa – koszt 437 614,0 zł,
 - 4) sieć kanalizacji sanitarnej – koszt 951 234,0 zł.

§ 2

Finansowanie zapisanych w niniejszym planie miejscowym inwestycji z zakresu infrastruktury technicznej, które należą do zadań własnych gminy, podlega przepisom ustawy z dnia 26 listopada 1998 r. o finansach publicznych (Dz. U. z 2003 r. Nr 15, poz. 148 z późniejszymi zmianami), przy czym limity wydatków budżetowych na wieloletnie programy inwestycyjne są ujęte każdorazowo w budżecie gminy na każdy kolejny rok.

513

**UCHWAŁA RADY MIEJSKIEJ W KAMIENNEJ GÓRZE
NR XXVII/179/08**

z dnia 24 września 2008 r.

**w sprawie uchwalenia miejscowego planu zagospodarowania przestrzennego
w rejonie ul. Jesionowej w Kamiennej Górze**

(Skarga Wojewody Dolnośląskiego NK.II.0914-9/7/09 z dnia 23 stycznia 2009 r. do WSA we Wrocławiu na uchwałę w całości)

Na podstawie art. 18 ust. 2 pkt 5 i art. 40 ustawy z dnia 8 marca 1990 r. o samorządzie gminnym (tekst jednolity Dz. U. Nr 13 z 1996 r., poz. 74 z późniejszymi zmianami) oraz art. 26 ustawy z dnia 7 lipca 1994 o zagospodarowaniu przestrzennym, (Dz. U. Nr 80 z 2003 r., poz. 717 z późniejszymi zmianami) Rada Miejska w Kamiennej Górze uchwala, co następuje:

D Z I A Ł I

PRZEPISY OGÓLNE

§ 1

1. Zgodnie z uchwałą nr IX/69/07 Rady Miejskiej w Kamiennej Górze z dnia 30 maja 2007 r. w sprawie przystąpienia do sporządzania miejscowego planu zagospodarowania przestrzennego w rejonie ul. Jesionowej w Kamiennej Górze, po stwierdzeniu zgodności z ustaleniami Zmiany studium uwarunkowań i kierunków zagospodarowania przestrzennego miasta Kamienna Góra przyjętej uchwałą nr V/22/07, z dnia 31 stycznia 2007 r. uchwala się miejscowy plan zagospodarowania przestrzennego w rejonie ul. Jesionowej w Kamiennej Górze, zwany dalej „planem”.
2. Integralnymi częściami planu jest niniejsza uchwała oraz następujące załączniki do uchwały:
 - 1) załącznik nr 1 – rysunek planu w skali 1:1000 wraz z wyrysem ze „Zmiany studium uwarunkowań i kierunków zagospodarowania przestrzennego miasta Kamienna Góra”,
 - 2) nr 2 – rozstrzygnięcie o rozpatrzenia uwag do projektu planu,
 - 3) nr 3 – rozstrzygnięcie o sposobie realizacji zapisanych w planie inwestycji z zakresu infrastruktury technicznej, które należą do zadań własnych Gminy, oraz zasadach ich finansowania.

§ 2

1. Przedmiotem planu jest ustalenie przeznaczenia i zasad zagospodarowania terenów zabudowy mieszkaniowej jednorodzinnej, terenów wykorzystywanych rolniczo, terenów zabudowy techniczno-produkcyjnej, obiektów i urządzeń infrastruktury technicznej, komunikacji samochodowej.
2. Plan określa:
 - 1) przeznaczenie terenów oraz linie rozgraniczające tereny o różnym przeznaczeniu lub różnych zasadach zagospodarowania,
 - 2) zasady ochrony i kształtowania ładu przestrzennego,

- 3) zasady ochrony środowiska, przyrody i krajobrazu kulturowego,
- 4) zasady ochrony dziedzictwa kulturowego i zabytków oraz dóbr kultury współczesnej,
- 5) wymagania wynikające z potrzeb kształtowania przestrzeni publicznych,
- 6) parametry i wskaźniki kształtowania zabudowy oraz zagospodarowania terenu, w tym linie zabudowy, gabaryty obiektów i wskaźniki kształtowania zabudowy,
- 7) granice i sposoby zagospodarowania terenów podlegających ochronie, ustalonych na podstawie odrębnych przepisów, w tym terenów górniczych, narażonych na niebezpieczeństwo powodzi oraz zagrożonych osuwaniem się mas ziemnych,
- 8) szczegółowe zasady i warunki scalania i podziału nieruchomości objętych planem miejscowym,
- 9) szczególne warunki zagospodarowania terenów oraz ograniczenia w ich użytkowaniu, w tym zakaz zabudowy,
- 10) zasady modernizacji, rozbudowy i budowy systemów komunikacji i infrastruktury technicznej,
- 11) sposób i termin tymczasowego zagospodarowania, urządzania i użytkowania terenów,
- 12) stawki procentowe, na podstawie których ustala się opłatę, o której mowa w art. 36 ust. 4 ustawy o planowaniu i zagospodarowaniu przestrzennym z dnia 27 marca 2003 r.

§ 3

Ze względu na niewystępowanie w obszarze objętym planem przedmiotu poniższych ustaleń nie określa się wymagań wynikających z potrzeb kształtowania przestrzeni publicznych.

§ 4

W obszarze objętym planem wydziela się tereny o funkcjach oznaczonych na rysunku następującymi symbolami:

- 1) dla zabudowy mieszkaniowej:
 - a) jednorodzinnej: MN,
 - b) wielorodzinnej: MW,

- 2) dla zabudowy techniczno- produkcyjnej: P,
- 3) dla upraw rolnych, łąk, pastwisk: R,
- 4) dla terenów zieleni:
 - a) ZD – ogrodów działkowych,
 - b) ZL – lasów,
 - c) ZP – zieleni parkowej,
- 5) dla terenów obiektów i urządzeń infrastruktury technicznej- terenów energetyki: E,
- 6) dla terenów komunikacji drogowej:
 - a) planowanego odcinka drogi ekspresowej S3: KDA
 - b) dróg lokalnych: KDL,
 - c) dróg wewnętrznych: KDW,

§ 5

1. Na rysunku planu poszczególne tereny oznaczone zostały symbolami określającymi kolejny numer oraz literowy symbol funkcji terenów o funkcjach opisanych powyżej.
2. Przebieg linii rozgraniczających dla celów opracowań geodezyjnych należy określać poprzez odczyt osi linii z rysunku planu.

§ 6

Plan ustala zasięg obszaru wskazanego do przeprowadzenia procedury scalania i podziału nieruchomości w trybie przepisów ustawy o gospodarce nieruchomościami.

§ 7

Ilekroć w planie używa się określeń takich jak:

- 1) „dach symetryczny” – należy przez to rozumieć dach o jednakowym kącie nachylenia oraz symetrii układu połaci,
- 2) „elewacja frontowa” – należy przez to rozumieć elewację budynku zwróconą w kierunku drogi publicznej lub wewnętrznej, w przypadku budynków narożnych należy przez to rozumieć dwie elewacje narożnika znajdującego się u zbiegu dróg,
- 3) „nieprzekraczalna linia zabudowy” – należy przez to rozumieć linię, której nie może przekroczyć żadna z części budowanego lub rozbudowywanego obiektu,
- 4) „teren ” – należy przez to rozumieć wydzielony liniami rozgraniczającymi obszar o określonej w planie miejscowym funkcji podstawowej, oznaczony odrębnym symbolem cyfrowym i literowym,
- 5) „tymczasowe zagospodarowanie” – należy przez to rozumieć określony uchwałą sposób korzystania z terenu do momentu docelowego zainwestowania zgodnego z funkcją terenu określoną zapisami planu,
- 6) „WKZ” – należy przez to rozumieć wojewódzkiego konserwatora zabytków,
- 7) „wymagany układ kalenicy” – należy przez to rozumieć ustalony przebieg najdłuższego odcinka kalenicy dachu dwu- lub wielospadowego od strony linii zabudowy, drogi lub ciągu pieszego, lub też wymagany przebieg dłuższego boku dachu płaskiego,
- 8) „wysokości zabudowy” – należy przez to rozumieć wysokość budynku mierzoną od średniej rzędnej terenu w miejscu usytuowania budynku

w stanie nienaruszonym robotami ziemnymi, do górnej krawędzi dachu (kalenicy, punktu zbiegu połaci dachu).

D Z I A Ł II

PRZEPISY SZCZEGÓLWE

R o z d z i a ł 1

Tereny zabudowy mieszkaniowej

§ 8

1. Dla terenów zabudowy mieszkaniowej jednorodzinnej, oznaczonych na rysunku planu symbolami: **5MN, 9MN, 10MN, 12MN, 18MN, 37MN**, plan ustala:
 - 1) przeznaczenie terenu: zabudowa mieszkaniowa jednorodzinna z towarzyszeniem:
 - a) zabudowy zagrodowej,
 - b) zabudowy gospodarczej, w tym garaży,
 - c) komunikacji samochodowej w zakresie niezbędnym do zapewnienia dojazdów oraz miejsc parkingowych dla użytkowników,
 - d) usług,
 - e) zieleni,
 - f) sieci infrastruktury technicznej,
 - 2) zasady ochrony i kształtowania ładu przestrzennego:
 - a) dopuszczenie utrzymania istniejącej zabudowy mieszkaniowej jednorodzinnej oraz zagrodowej,
 - b) dopuszczenie adaptacji obiektów zabudowy zagrodowej dla funkcji mieszkalnej oraz gospodarczej,
 - c) dopuszczenie wprowadzania nowej zabudowy mieszkaniowej jednorodzinnej w formie budynków:
 - a. wolno stojących (wszystkie tereny),
 - b. bliźniaczych (dotyczy terenu 5MN),
 - d) nakaz wprowadzania nowej zabudowy mieszkaniowej jednorodzinnej w formie budynków wolno stojących, z uwzględnieniem wymaganego układu kalenicy zdefiniowanego na rysunku planu (dotyczy terenu 10MN),
 - e) dopuszczenie wprowadzania nowej zabudowy gospodarczej, w tym garaży, wyłącznie jako obiektów towarzyszących istniejącej zabudowie mieszkaniowej,
 - f) nakaz stosowania jednakowego nachylenia połaci dachowych obiektów budowlanych (budynku mieszkalnego i garaży) w obrębie jednej działki budowlanej,
 - g) dopuszczenie lokalizacji obiektów budowlanych w granicach działek,
 - h) zakaz lokalizacji garaży blaszanych,
 - i) dopuszczenie wprowadzania nieuciążliwych usług w ramach wskaźników określonych planem powierzchni:
 - a. w obrębie zabudowy mieszkaniowej,
 - b. jako wydzielonych obiektów, wznoszonych zgodnie z ustalonymi parametrami kształtowania zabudowy,
 - j) dopuszczenie wymiany na nowe obiektów istniejącej zabudowy gospodarczej,

- k) dopuszczenie prowadzenia prac modernizacyjnych i remontowych, polegających na dostosowaniu istniejącej zabudowy do obowiązujących wymogów technicznych, wprowadzania urządzeń technicznych poprawiających warunki użytkowania oraz rozbudowy istniejących obiektów,
- l) nakaz zapewnienia dojazdów pożarowych do obiektów budowlanych – zgodnie z przepisami szczególnymi,
- m) nakaz wydzielenia nieruchomości służących dojazdowi do przyległych terenów upraw rolnych w formie pasa terenu o minimalnej szerokości: 8.00 m (dotyczy terenu 10MN),
- n) obsługa komunikacyjna z przyległych dróg,
- 3) zasady ochrony środowiska, przyrody i krajobrazu kulturowego:
- a) nakaz utrzymania minimalnego udziału powierzchni biologicznie czynnej 70% powierzchni działki budowlanej,
- b) zakaz powodowania przekroczenia standardów jakości środowiska poza granicami terenu, do którego inwestor ma tytuł prawny,
- c) ze względu na położenie terenów w otulinie Rudawskiego Parku Krajobrazowego, obowiązuje dostosowanie sposobu prowadzenia prac budowlanych do wymogów ochrony przyrody i krajobrazu zdefiniowanych w przepisach szczególnych,
- 4) parametry i wskaźniki kształtowania zabudowy oraz zagospodarowania terenu:
- a) nakaz uwzględniania wskazanego na rysunku planu przebiegu nieprzekraczalnych linii zabudowy (dotyczy terenów: 5MN, 9MN, 10MN, 12MN, 18MN, 37MN),
- b) nakaz uwzględniania wskazanego na rysunku planu przebiegu obowiązujących i nieprzekraczalnych linii zabudowy (dotyczy terenu 10MN),
- c) nakaz stosowania dachów symetrycznych o nachyleniu połaci w zakresie od 35° do 40° dla budynków mieszkalnych oraz dla garaży, budynków gospodarczych i altan,
- d) ograniczenie wysokości zabudowy do:
- 10.00 m dla budynków mieszkalnych,
 - 5.00 m dla garaży i budynków gospodarczych i altan,
- e) ograniczenie dopuszczalnych powierzchni:
- zabudowy – w zakresie 150–220 m²,
 - przeznaczonej pod usługi towarzyszące podstawowej funkcji terenu – do 30% powierzchni użytkowej budynku mieszkalnego,
- f) nakaz zapewnienia miejsc parkingowych w minimalnej ilości, spełniającej łącznie następujące warunki:
- 1 miejsce na 1 lokal mieszkalny,
 - 1 miejsce na 20 m² powierzchni przeznaczonej na usługi,
- g) ograniczenie maksymalnego wskaźnika intensywności zabudowy do: 0.40,
- h) ograniczenie dopuszczalnej długości elewacji frontowej budynków do 20.00 m,
- 5) szczegółowe zasady i warunki scalania i podziału nieruchomości objętych planem:
- a) dopuszczenie wydzielania działek budowlanych, przy zachowaniu minimalnej powierzchni działki:
- 800,00 m² – dla zabudowy wolno stojącej (wszystkie tereny),
 - 500,00 m² – dla jednego segmentu zabudowy bliźniaczej (dotyczy terenu 5MN),
- b) nakaz utrzymania frontu nowo wydzielanych działek budowlanych w minimalnej szerokości:
- 25,00 m – dla zabudowy wolno stojącej i 57,00 m dla zabudowy na narożnych działkach
 - (wszystkie tereny),
 - 15,00 m – dla jednego segmentu zabudowy bliźniaczej (dotyczy terenu 5MN),
- c) nakaz utrzymania kąta położenia granic działki w stosunku do pasa drogowego: 80°-90°,
- 6) szczególne warunki zagospodarowania terenów oraz ograniczenia w ich użytkowaniu: zakaz wznoszenia pełnych ogrodzeń posesji z prefabrykowanych elementów betonowych, z wyłączeniem stosowania tych elementów do budowy słupów i podmurówek w ogrodzeniach posesji.
2. Dla terenów zabudowy mieszkaniowej jednorodzinnej, oznaczonych na rysunku planu symbolami: **6MN, 21MN, 22MN, 23MN, 26MN, 28MN, 30MN, 32MN, 33MN**, plan ustala:
- 1) przeznaczenie terenu: planowana zabudowa mieszkaniowa jednorodzinna z towarzyszeniem:
- a) komunikacji samochodowej w zakresie niezbędnym do zapewnienia dojazdów oraz miejsc parkingowych dla użytkowników,
- b) usług,
- c) zieleni,
- d) sieci infrastruktury technicznej.
- 2) zasady ochrony i kształtowania ładu przestrzennego:
- a) nakaz wprowadzania nowej zabudowy mieszkaniowej jednorodzinnej w formie budynków wolno stojących, z uwzględnieniem wymaganego układu kalenicy zdefiniowanego na rysunku planu,
- b) dopuszczenie wprowadzania nowej zabudowy gospodarczej, w tym garaży, wyłącznie jako obiektów towarzyszących istniejącej zabudowie mieszkaniowej,
- c) dopuszczenie budowy budynków gospodarczych (w tym garaży) w skali i formie architektonicznej dopasowanej do budynku mieszkalnego;
- d) nakaz stosowania jednakowego nachylenia połaci dachowych obiektów budowlanych (budynku mieszkalnego i garaży) w obrębie jednej działki budowlanej,
- e) dopuszczenie lokalizacji obiektów budowlanych w granicach działek,

- f) zakaz lokalizacji garaży blaszanych,
g) dopuszczenie wprowadzania zabudowy na części powierzchni terenów 21MN, 22MN, 33MN, zajętych przebiegiem istniejącej linii elektroenergetycznej średniego napięcia wyłączone pod warunkiem jej skablowania lub przeniesienia na przyległe tereny pasów drogowych,
h) nakaz wydzielenia nieruchomości służących dojazdowi do przyległych terenów upraw rolnych w formie pasa terenu o minimalnej szerokości: 8.00 m (dotyczy terenu 28MN),
i) obsługa komunikacyjna z przyległych dróg,
- 3) zasady ochrony środowiska, przyrody i krajobrazu kulturowego:
a) nakaz utrzymania minimalnego udziału powierzchni biologicznie czynnej 70% powierzchni działki budowlanej,
b) zakaz powodowania przekroczenia standardów jakości środowiska poza granicami terenu, do którego inwestor ma tytuł prawny,
c) ze względu na położenie terenów w otulinie Rudawskiego Parku Krajobrazowego, obowiązuje dostosowanie sposobu prowadzenia prac budowlanych do wymogów ochrony przyrody i krajobrazu zdefiniowanych w przepisach szczególnych,
- 4) parametry i wskaźniki kształtowania zabudowy oraz zagospodarowania terenu:
a) nakaz uwzględniania wskazanego na rysunku planu przebiegu nieprzekraczalnych linii zabudowy (dotyczy terenów: 21MN, 23MN, 26MN),
b) nakaz uwzględniania wskazanego na rysunku planu przebiegu obowiązujących i nieprzekraczalnych linii zabudowy (dotyczy terenów: 6MN, 22MN, 28MN, 30MN, 32MN, 33MN),
c) nakaz stosowania dachów symetrycznych o nachyleniu połąci w zakresie od 30° do 45° dla budynków mieszkalnych, garaży, budynków gospodarczych i altan,
d) ograniczenie wysokości zabudowy do:
• 10.00 m dla budynków mieszkalnych,
• 5.00 m dla garaży i budynków gospodarczych i altan,
e) ograniczenie dopuszczalnych powierzchni:
• zabudowy – w zakresie 150–220 m²,
• przeznaczonej pod usługi towarzyszące podstawowej funkcji terenu – do 30% powierzchni użytkowej budynku mieszkalnego,
f) ograniczenie maksymalnego wskaźnika intensywności zabudowy do: 0.40,
g) ograniczenie dopuszczalnej długości elewacji frontowej budynków do 20.00 m,
- 5) szczególne zasady i warunki scalania i podziału nieruchomości objętych planem:
a) dopuszczenie wydzielenia działek budowlanych, przy zachowaniu minimalnej powierzchni działki: 800,00 m² – dla zabudowy wolno stojącej,
b) nakaz utrzymania frontu nowo wydziałanych działek budowlanych w minimalnej szerokości: 25,00 m, – dla zabudowy wolno stojącej, oraz 57,00 m dla zabudowy wolno stojącej narożnej,
c) nakaz utrzymania kąta położenia granic działki w stosunku do pasa drogowego: 80°–90°,
6) szczególne warunki zagospodarowania terenów oraz ograniczenia w ich użytkowaniu: zakaz wznoszenia pełnych ogrodzeń posesji z prefabrykowanych elementów betonowych, z wyłączeniem stosowania tych elementów do budowy słupów i podmurówek w ogrodzeniach posesji.

§ 9

Dla terenów zabudowy mieszkaniowej wielorodzinnej, oznaczonych na rysunku planu symbolami: **3MW, 8MW, 11MW, 13MW, 15MW, 16MW, 19MW, 20MW**, plan ustala:

- 1) przeznaczenie terenu: zabudowa mieszkaniowa wielorodzinna z towarzyszeniem:
a) zabudowy gospodarczej, w tym garaży,
b) komunikacji samochodowej w zakresie niezbędnym do zapewnienia dojazdów oraz miejsc parkingowych dla użytkowników,
c) nieuciążliwych usług,
d) zieleni,
e) sieci infrastruktury technicznej.
- 2) zasady ochrony i kształtowania ład przestrzennego:
a) dopuszczenie utrzymania istniejącej zabudowy,
b) dopuszczenie wprowadzania nowej zabudowy mieszkaniowej wielorodzinnej,
c) dopuszczenie wprowadzania nowej zabudowy gospodarczej, w tym garaży i altan, wyłącznie jako obiektów towarzyszących istniejącej zabudowie mieszkaniowej,
d) dopuszczenie lokalizacji obiektów budowlanych w granicach działek,
e) dopuszczenie wprowadzania usług w ramach dopuszczonych planem powierzchni ,
f) dopuszczenie wymiany na nowe obiektów istniejącej zabudowy gospodarczej,
g) dopuszczenie prowadzenia prac modernizacyjnych i remontowych, polegających na dostosowaniu istniejącej zabudowy do obowiązujących wymogów technicznych, wprowadzania urządzeń technicznych polepszających warunki użytkowania oraz rozbudowy istniejących obiektów,
h) nakaz zapewnienia dojazdów pożarowych do obiektów budowlanych, zgodnie z przepisami szczególnymi,
i) obsługa komunikacyjna z przyległych dróg,
- 3) zasady ochrony środowiska, przyrody i krajobrazu kulturowego:
a) nakaz utrzymania minimalnego udziału powierzchni biologicznie czynnej w obrębie terenów:
• 15MW – 10% powierzchni działki budowlanej,

- 11MW – 40% powierzchni działki budowlanej,
 - 8MW, 13MW, 19MW – 50% powierzchni działki budowlanej,
 - 6MW, 20MW – 60% powierzchni działki budowlanej,
 - 3MW – 70% powierzchni działki budowlanej,
- b) zakaz powodowania przekroczenia standardów jakości środowiska poza granicami terenu, do którego inwestor ma tytuł prawny,
- c) ze względu na położenie terenów w granicach specjalnego obszaru ochrony siedlisk Natura 2000 PLH020011 Rudawy Janowickie oraz w granicach Rudawskiego Parku Krajobrazowego obowiązuje dostosowanie sposobu prowadzenia prac budowlanych do wymogów ochrony przyrody i krajobrazu zdefiniowanych w przepisach szczególnych,
- 4) parametry i wskaźniki kształtowania zabudowy oraz zagospodarowania terenu:
- a) nakaz uwzględniania wskazanego na rysunku planu przebiegu nieprzekraczalnych linii zabudowy,
- b) nakaz stosowania dachów symetrycznych o nachyleniu połąci w zakresie od 15° do 30° dla budynków mieszkalnych, garaży i budynków gospodarczych),
- c) ograniczenie wysokości zabudowy do:
- 10.00 m dla budynków mieszkalnych,
 - 5.00 m dla garaży i budynków gospodarczych i altan,
- d) ograniczenie dopuszczalnej powierzchni zabudowy w obrębie terenów:
- 15MW – 80% powierzchni działki budowlanej,
 - 11MW – 50% powierzchni działki budowlanej,
 - 8MW, 13MW, 19MW – 40% powierzchni działki budowlanej,
 - 16MW, 20MW – 30% powierzchni działki budowlanej,
 - 3MW – 20% powierzchni działki budowlanej,
- e) ograniczenie dopuszczalnej powierzchni przeznaczanej pod usługi towarzyszące podstawowej funkcji terenu – do 30% powierzchni zabudowy,
- f) nakaz zapewnienia miejsc parkingowych w minimalnej ilości, spełniającej łącznie następujące warunki:
- 1 miejsce na 1 lokal mieszkalny,
 - 1 miejsce na 20,00 m² powierzchni przeznaczanej na usługi,
- g) ograniczenie maksymalnego wskaźnika intensywności zabudowy do: 0.80,
- h) ograniczenie dopuszczalnej długości elewacji frontowej budynków do 60.00 m,
- 5) granice i sposoby zagospodarowania terenów podlegających ochronie, ustalonych na podstawie przepisów szczególnych: nakaz dostosowania działań inwestycyjnych w obrębie terenu 20MW, położonego w granicach specjalnego obszaru ochrony siedlisk Natura 2000 PLH020011 Rudawy Janowickie oraz w granicach Rudawskiego Parku Krajobrazowego, do wymogów ochrony przyrody i krajobrazu zdefiniowanych w przepisach szczególnych, a w szczególności:
- a) utrzymanie istniejącej zabudowy mieszkaniowej wielorodzinnej,
- b) zakaz wprowadzania usług jako funkcji towarzyszącej podstawowemu przeznaczeniu terenu,
- 6) szczególne zasady i warunki scalania i podziału nieruchomości objętych planem:
- a) dopuszczenie wydzielania działek budowlanych, przy zachowaniu minimalnej powierzchni działki 2000,00 m²,
- b) nakaz utrzymania frontu nowo wydzielanych działek budowlanych w minimalnej szerokości 60,00 m,
- c) nakaz utrzymania kąta położenia granic działki w stosunku do pasa drogowego: 80°–90°,
- 7) szczególne warunki zagospodarowania terenów oraz ograniczenia w ich użytkowaniu: zakaz wznoszenia pełnych ogrodzeń posesji z prefabrykowanych elementów betonowych, z wyłączeniem stosowania tych elementów do budowy słupów i podmurówek w ogrodzeniach posesji.

R o z d z i a ł 2

Tereny zabudowy techniczno-produkcyjnej

§ 10

Dla terenów zabudowy techniczno-produkcyjnej, oznaczonych na rysunku planu symbolem **35P** plan ustala:

- 1) przeznaczenie terenu: planowana zabudowa techniczno-produkcyjna z towarzyszeniem:
- a) baz, składów i usług,
 - b) komunikacji samochodowej w zakresie niezbędnym obsłudze obiektów,
 - c) zieleni,
 - d) sieci infrastruktury technicznej.
- 2) zasady ochrony i kształtowania ładu przestrzennego: obsługa komunikacyjna z przyległych dróg oraz za pośrednictwem planowanej drogi dojazdowej 36KDW, wydzielonej liniami rozgraniczającymi o przebiegu orientacyjnym, pod warunkiem:
- a) uwzględnienia wskazanych na rysunku planu minimalnych szerokości dróg w liniach rozgraniczających,
 - b) lokalizowania zabudowy w odległości nie mniejszej niż 6.00 m od granicy jezdni,
 - c) zachowania wjazdów z dróg w otoczeniu (teren: 34KDL, 29KDL, 25KDW),
 - d) nakaz zapewnienia dróg pożarowych do obiektów budowlanych, zgodnie z przepisami szczególnymi,
 - e) zakaz obsługi komunikacyjnej terenów zabudowy techniczno-produkcyjnej przez tereny zabudowy mieszkaniowej jednorodzinnej,
- 3) zasady ochrony środowiska, przyrody i krajobrazu kulturowego:

- a) nakaz utrzymania minimalnego udziału powierzchni biologicznie czynnej: 30% powierzchni terenu,
 - b) nakaz wprowadzenia pasa zieleni ochronnej o szerokości min. 20.00 m pomiędzy planowaną zabudową techniczno-produkcyjną a terenami zabudowy mieszkaniowej jednorodzinnej rozmieszczonej na terenach: 30MN, 32MN, 33MN,
 - c) zakaz lokalizacji przedsięwzięć, dla których wymagane jest sporządzenie raportu oddziaływania na środowisko,
 - d) zakaz powodowania przekroczenia standardów jakości środowiska poza granicami terenu, do którego inwestor ma tytuł prawny,
 - e) ze względu na położenie terenów w otulinie Rudawskiego Parku Krajobrazowego, obowiązuje dostosowanie sposobu prowadzenia prac budowlanych do wymogów ochrony przyrody i krajobrazu zdefiniowanych w przepisach szczególnych,
- 4) zasady ochrony dziedzictwa kulturowego i zabytków oraz dóbr kultury współczesnej:
- a) nakaz zachowania i ochrony oznaczonego na rysunku planu pomnika Bitwy Narodów 1813 r. poprzez:
 - przeprowadzenie renowacji obiektu pomnika,
 - zagospodarowanie otoczenia obiektu w sposób umożliwiający jego ekspozycję oraz zapewnienie dostępu z planowanych dróg w otoczeniu,
 - b) dopuszczenie przeniesienia obiektu pomnika na tereny planowanej zieleni parkowej po przeprowadzeniu niezbędnych konsultacji ze służbami WKZ, przy zachowaniu:
 - wymagań jak wyżej,
 - zachowaniu historycznego kontekstu jego lokalizacji i zastosowaniu odpowiednich obiektów informacji wizualnej,
- 5) parametry i wskaźniki kształtowania zabudowy oraz zagospodarowania terenu:
- a) ograniczenie dopuszczalnej powierzchni zabudowanej: do 60% powierzchni terenu,
 - b) nakaz uwzględniania wskazanego na rysunku planu przebiegu nieprzekraczalnych linii zabudowy,
 - c) dopuszczenie wprowadzania baz składów i usług jako funkcji uzupełniającej podstawowe przeznaczenie terenu na powierzchni zliczanej łącznie dla baz, składów i usług – do 30% całkowitej powierzchni zabudowy,
 - d) nakaz stosowania dachów o nachyleniu połąci w zakresie: od 0° do 25°,
 - e) ograniczenie wysokości zabudowy budynków do: 10.00 m,
 - f) nakaz zapewnienia miejsc parkingowych na działce budowlanej w minimalnej ilości, spełniającej łącznie następujące warunki:
 - 1 miejsce parkingowe na 4 zatrudnionych,
 - 2 miejsca parkingowe dla samochodów ciężarowych o minimalnej powierzchni 60 m² każde,
- 6) szczegółowe zasady i warunki scalania i podziału nieruchomości objętych planem:

- a) dopuszczenie wprowadzania podziałów nieruchomości dla potrzeb poszerzeń pasów drogowych w otoczeniu,
 - b) dopuszczenie wydzielenia maksymalnie 4 działek budowlanych,
- 7) szczególne warunki zagospodarowania terenów oraz ograniczenia w ich użytkowaniu: dopuszczenie obiektów tymczasowych o funkcji zgodnej z przeznaczeniem terenu w terminie do 1 roku od ich przekazania do eksploatacji.

R o z d z i a ł 3

Tereny użytkowane rolniczo

§ 11

Dla terenów użytkowanych rolniczo oznaczonych na rysunku planu symbolem **27R** plan ustala:

- 1) przeznaczenie terenu: tereny rolnicze,
- 2) zasady ochrony i kształtowania ład przestrzennego:
 - a) nakaz zachowania zadrzewień przydrożnych, śródpolnych oraz stanowiących obudowę cieków wodnych, dla zachowania ciągłości lokalnych korytarzy ekologicznych,
 - b) obsługa komunikacyjna z przyległych dróg oraz za pośrednictwem pasów terenu służących zapewnieniu dostępu do pól, wydzielonych w obrębie przyległych terenów zabudowy mieszkaniowej jednorodzinnej,
- 3) zasady ochrony środowiska, przyrody i krajobrazu kulturowego: zakaz zabudowy kubaturowej.

R o z d z i a ł 4

Tereny zieleni

§ 12

Dla terenów zieleni, oznaczonych na rysunku planu symbolami: **1ZD**, **17ZD**, plan ustala:

- 1) przeznaczenie terenu: ogrody działkowe,
- 2) zasady ochrony i kształtowania ład przestrzennego:
 - a) nakaz zachowania naturalnych cieków wodnych, dla zachowania ciągłości lokalnych korytarzy ekologicznych,
 - b) dopuszczenie prowadzenia działalności ogrodniczej w ramach istniejących ogrodów działkowych,
 - c) obsługa komunikacyjna z przyległych dróg,
- 3) zasady ochrony środowiska, przyrody i krajobrazu kulturowego: zakaz zabudowy z wyłączeniem ustaleń ust. 4.
- 4) szczególne warunki zagospodarowania terenów oraz ograniczenia w ich użytkowaniu: dopuszczenie wprowadzania tymczasowych obiektów gospodarczych, niezwiązanych trwale z gruntem o powierzchni zabudowy nieprzekraczającej 20 m², oraz podziemnych sieci infrastruktury technicznej.

§ 13

Dla terenów lasów, oznaczonych na rysunku planu symbolem **14ZL**, plan ustala:

- 1) przeznaczenie terenu: lasy,
- 2) zasady ochrony i kształtowania ład przestrzennego:

- a) obsługa komunikacyjna z przyległych dróg,
 - b) nakaz prowadzenia gospodarki leśnej zgodnie z wymogami ustawy o lasach,
 - c) nakaz realizacji zadań zapisanych w planach zarządzania lasów,
- 3) zasady ochrony środowiska, przyrody i krajobrazu kulturowego: zakaz zabudowy, z dopuszczeniem podziemnych sieci infrastruktury technicznej.

§ 14

Dla terenów zieleni parkowej, oznaczonych na rysunku planu symbolem **11aZP, 31ZP, 38ZP**, plan ustala:

- 1) przeznaczenie terenu: planowane tereny zieleni parkowej z towarzyszeniem:
 - a) usług kultury (dotyczy terenu 31ZP),
 - b) komunikacji pieszej,
- 2) zasady ochrony i kształtowania ładu przestrzennego:
 - a) dopuszczenie wprowadzania w obrębie terenu 31ZP zabudowy usług kultury w zakresie obejmującym wznoszenie:
 - zabudowy związanej z kultem religijnym (kaplicy, kościoła filialnego),
 - innych obiektów o funkcjach powiązanych z usługami kultury,
 - obiektów związanych z upamiętnieniem Bitwy Narodów 1813 r., (dopuszczenie przeniesienia obiektów pomnika położonych w obrębie terenu 35P, po przeprowadzeniu niezbędnych konsultacji ze służbami WKZ),
 - b) dopuszczenie przebudowy nawierzchni ciągów pieszych oraz wydzielenia ścieżek rowerowych w obrębie planowanych ciągów komunikacyjnych,
 - c) dopuszczenie prowadzenia obiektów małej architektury oraz specjalnych rozwiązań, służących oświetleniu podstawowych elementów założenia parkowego,
 - d) obsługa komunikacyjna z przyległych dróg,
- 3) zasady ochrony środowiska, przyrody i krajobrazu kulturowego:
 - a) nakaz utrzymania minimalnego 90% udziału powierzchni biologicznie czynnej,
 - b) nakaz zachowania istniejącej zieleni wysokiej oraz wprowadzania nowej zieleni wysokiej,
- 4) szczegółowe zasady i warunki scalania i podziału nieruchomości objętych planem:
 - a) dopuszczenie wprowadzania podziałów nieruchomości dla potrzeb poszerzeń pasów drogowych w otoczeniu,
 - b) dopuszczenie korekty przebiegu linii rozgraniczającej tereny 38ZP i 39KDZ w zakresie niezbędnym dla prawidłowego wydzielenia pasa drogowego planowanego odcinka drogi ekspresowej S3,
- 5) szczególne warunki zagospodarowania terenów oraz ograniczenia w ich użytkowaniu:
 - a) zakaz zabudowy, z wyłączeniem obiektów wymienionych w pkt 2 lit. a, oraz podziemnych sieci infrastruktury technicznej,
 - b) dopuszczenie budowy w obrębie terenu 38ZP obiektów i urządzeń związanych z odwodnieniem przyległego terenu 39KDA.

R o z d z i a ł 5

Tereny obiektów i urządzeń infrastruktury technicznej

§ 15

Dla terenów obiektów i urządzeń infrastruktury technicznej, oznaczonych na rysunku planu symbolem **24E**, plan ustala:

- 1) przeznaczenie terenu: urządzenia energetyki,
- 2) zasady ochrony i kształtowania ładu przestrzennego:
 - a) ograniczenie do niezbędnych potrzeb przebywanie osób niezatrudnionych przy obsłudze urządzeń energetyki,
 - b) obsługa komunikacyjna z przyległych dróg,
- 3) zasady ochrony środowiska, przyrody i krajobrazu kulturowego: nakaz utrzymania minimalnego 50% udziału powierzchni biologicznie czynnej.

R o z d z i a ł 6

Tereny komunikacji drogowej

§ 16

Dla terenów komunikacji drogowej, oznaczonych na rysunku planu symbolem **39KDA**, plan ustala:

- 1) przeznaczenie terenu: komunikacja drogowa – drogi publiczne, planowany odcinek drogi ekspresowej S3;
- 2) zasady ochrony i kształtowania ładu przestrzennego:
 - a) dopuszczenie wznoszenia budowli drogowych dla obiektów drogi S3 oraz elementów łączących drogę z siecią komunikacji samochodowej w jej otoczeniu,
 - b) dopuszczenie umieszczania w liniach rozgraniczających drogi urządzeń i sieci infrastruktury technicznej oraz obiektów i urządzeń bezpieczeństwa ruchu drogowego,
 - c) dopuszczenie lokalizacji obiektów służących odwodnieniu drogi,
- 3) parametry drogi oraz sposób zagospodarowania terenu: szerokość w liniach rozgraniczających: 15.00 m zgodnie z rysunkiem planu (wydzielony teren stanowi fragment szerokości pasa drogowego w liniach rozgraniczających do wydzielenia zgodnie z przepisami szczególnymi,
- 4) szczegółowe zasady i warunki scalania i podziału nieruchomości objętych planem: dopuszczenie korekty przebiegu linii rozgraniczającej tereny 38ZP i 39KDZ w zakresie niezbędnym dla prawidłowego wydzielenia pasa drogowego planowanego odcinka drogi ekspresowej S3.

§ 17

Dla terenów komunikacji drogowej, oznaczonych na rysunku planu symbolem **34KDL** plan ustala:

- 1) przeznaczenie terenu: komunikacja drogowa – drogi publiczne, droga lokalna w ciągu ul. Jesionowej,
- 2) zasady ochrony i kształtowania ładu przestrzennego i parametry techniczne:
 - a) szerokość w liniach rozgraniczających zmienna, zgodnie z wymiarami na rysunku planu,
 - b) dopuszczenie wycinki drzew rosnących w pasie drogowym wyłącznie dla:

- a. usunięcia kolizji z planowanymi wyjazdami z terenów przyległych,
 - b. działań mających na celu bezpieczeństwo użytkowników drogi,
- 3) zasady ochrony środowiska, przyrody i krajobrazu kulturowego: zakaz wprowadzania odcieków wód opadowych zawierających substancje ropopochodne do gruntu,
 - 4) wymagania wynikające z potrzeb kształtowania przestrzeni publicznych:
 - a) nakaz stosowania w otoczeniu pasa drogowego ogrodzeń o budowie ażurowej, z wyłączeniem stosowania do budowy przęseł prefabrykowanych elementów betonowych,
 - b) zakaz lokalizacji w obrębie pasa drogowego nośników reklamowych, w wyłączeniu obiektów informacji wizualnej,
 - 5) szczegółowe zasady i warunki scalania i podziału nieruchomości objętych planem: dopuszczenie wprowadzania podziałów i scaleń nieruchomości dla poszerzenia pasa drogowego w zakresie wyznaczonym przebiegiem linii rozgraniczających,
 - 6) zasady modernizacji i rozbudowy sieci infrastruktury technicznej:
 - a) dopuszczenie umieszczania w liniach rozgraniczających drogi obiektów i urządzeń bezpieczeństwa ruchu drogowego,
 - b) dopuszczenie budowy w obrębie pasa drogowego ścieżek rowerowych, zatok autobusowych, chodników,
 - c) dopuszczenie lokalizacji w liniach rozgraniczających drogi urządzeń i sieci infrastruktury technicznej:
 - wodociągowych,
 - kanalizacji deszczowej,
 - kanalizacji sanitarnej,
 - gazowych,
 - energetycznych,
 - oświetlenia dróg,
 - telekomunikacyjnych.

§ 18

Dla terenów komunikacji drogowej, oznaczonych na rysunku planu symbolem **29KDL**, plan ustala:

- 1) przeznaczenie terenu: komunikacja drogowa – drogi publiczne, droga lokalna w ciągu ul. Polnej,
- 2) zasady ochrony i kształtowania ładu przestrzennego i parametry techniczne:
 - a) szerokość w liniach rozgraniczających zmienne, zgodnie z wymiarami na rysunku planu,
 - b) zasady ochrony środowiska, przyrody i krajobrazu kulturowego: zakaz wprowadzania odcieków wód opadowych zawierających substancje ropopochodne do gruntu,
- 3) wymagania wynikające z potrzeb kształtowania przestrzeni publicznych:
 - a) nakaz stosowania w otoczeniu pasa drogowego ogrodzeń o budowie ażurowej, z wyłączeniem stosowania do budowy przęseł prefabrykowanych elementów betonowych,
 - b) zakaz lokalizacji w obrębie pasa drogowego nośników reklamowych, w wyłączeniu obiektów informacji wizualnej,
- 4) szczegółowe zasady i warunki scalania i podziału nieruchomości objętych planem:

- dopuszczenie wprowadzania podziałów i scaleń nieruchomości dla poszerzenia pasa drogowego w zakresie wyznaczonym przebiegiem linii rozgraniczających,
- 5) zasady modernizacji i rozbudowy sieci infrastruktury technicznej:
 - a) dopuszczenie umieszczania w liniach rozgraniczających drogi obiektów i urządzeń bezpieczeństwa ruchu drogowego,
 - b) dopuszczenie budowy w obrębie pasa drogowego ścieżek rowerowych, zatok autobusowych, chodników,
 - c) dopuszczenie lokalizacji w liniach rozgraniczających drogi urządzeń i sieci infrastruktury technicznej:
 - wodociągowych,
 - kanalizacji deszczowej,
 - kanalizacji sanitarnej,
 - gazowych,
 - energetycznych,
 - oświetlenia dróg,
 - telekomunikacyjnych.

§ 19

1. Dla terenów komunikacji drogowej, oznaczonych na rysunku planu symbolami **4KDW**, **7KDW**, plan ustala:
 - 1) przeznaczenie terenu: komunikacja drogowa – drogi publiczne, drogi wewnętrzne w ciągu ul. Jesionowej,
 - 2) zasady ochrony i kształtowania ładu przestrzennego i parametry techniczne:
 - a) szerokość w liniach rozgraniczających zmienne, zgodnie z wymiarami na rysunku planu,
 - b) zasady ochrony środowiska, przyrody i krajobrazu kulturowego: zakaz wprowadzania odcieków wód opadowych zawierających substancje ropopochodne do gruntu,
 - 3) szczegółowe zasady i warunki scalania i podziału nieruchomości objętych planem:
 - 4) dopuszczenie wprowadzania podziałów i scaleń nieruchomości dla poszerzenia pasa drogowego w zakresie wyznaczonym przebiegiem linii rozgraniczających,
 - 5) dopuszczenie przekształcenia na drogi publiczne w zależności od potrzeb Gminy,
 - 6) zasady modernizacji i rozbudowy sieci infrastruktury technicznej:
 - a) dopuszczenie umieszczania w liniach rozgraniczających drogi obiektów i urządzeń bezpieczeństwa ruchu drogowego,
 - b) dopuszczenie:
 - budowy w obrębie pasa drogowego chodników,
 - modernizacji dróg jako ciągów pieszojezdnymi,
 - c) dopuszczenie lokalizacji w liniach rozgraniczających drogi urządzeń i sieci infrastruktury technicznej:
 - wodociągowych,
 - kanalizacji deszczowej,
 - kanalizacji sanitarnej,
 - gazowych,

- energetycznych,
 - oświetlenia dróg,
 - telekomunikacyjnych.
2. Dla terenów komunikacji drogowej, oznaczonych na rysunku planu symbolem **25KDW**, plan ustala:
- 1) przeznaczenie terenu: komunikacja drogowa – drogi niepubliczne, planowane drogi wewnętrzne,
 - 2) zasady ochrony i kształtowania ładu przestrzennego i parametry techniczne:
 - a) szerokość liniach rozgraniczających: 14.00 m,
 - b) nakaz zachowania liniowych elementów zieleni wysokiej, o ile nie koliduje to z bezpieczeństwem ruchu pojazdów,
 - c) zasady ochrony środowiska, przyrody i krajobrazu kulturowego: zakaz wprowadzania odcieków wód opadowych zawierających substancje ropopochodne do gruntu,
 - 3) szczegółowe zasady i warunki scalania i podziału nieruchomości objętych planem:
 - a) dopuszczenie wprowadzania podziałów i scaleń nieruchomości dla wydzielenia pasa drogowego w zakresie wyznaczonym przebiegiem linii rozgraniczających,
 - b) dopuszczenie przekształcenia na drogi publiczne w zależności od potrzeb Gminy,
 - 4) zasady modernizacji i rozbudowy sieci infrastruktury technicznej:
 - a) dopuszczenie umieszczania w liniach rozgraniczających drogi obiektów i urządzeń bezpieczeństwa ruchu drogowego,
 - b) dopuszczenie:
 - budowy w obrębie pasa drogowego chodników,
 - modernizacji dróg jako ciągów pieszojezdnych,
 - c) dopuszczenie lokalizacji w liniach rozgraniczających drogi urządzeń i sieci infrastruktury technicznej:
 - wodociągowych,
 - kanalizacji deszczowej,
 - kanalizacji sanitarnej,
 - gazowych,
 - energetycznych,
 - oświetlenia dróg,
 - telekomunikacyjnych.
3. Dla terenów komunikacji drogowej, oznaczonych na rysunku planu symbolem **36KDW**, plan ustala:
- 1) przeznaczenie terenu: komunikacja drogowa – drogi niepubliczne, planowane drogi wewnętrzne,
 - 2) zasady ochrony i kształtowania ładu przestrzennego i parametry techniczne:
 - a) szerokość liniach rozgraniczających: 12.00 m,
 - b) przebieg orientacyjny, możliwość zmiany przebiegu zgodnie z zapisami par. 12 ust. 2 lit. a, b, c, d,
 - c) zasady ochrony środowiska, przyrody i krajobrazu kulturowego: zakaz wprowadzania odcieków wód opadowych zawierających substancje ropopochodne do gruntu,
 - 3) szczegółowe zasady i warunki scalania i podziału nieruchomości objętych planem:

- a) dopuszczenie wprowadzania podziałów i scaleń nieruchomości dla wydzielenia pasa drogowego w zakresie wyznaczonym przebiegiem linii rozgraniczających,
 - b) dopuszczenie przekształcenia na drogi publiczne w zależności od potrzeb Gminy,
- 4) zasady modernizacji i rozbudowy sieci infrastruktury technicznej:
- a) dopuszczenie umieszczania w liniach rozgraniczających drogi obiektów i urządzeń bezpieczeństwa ruchu drogowego,
 - b) dopuszczenie:
 - budowy w obrębie pasa drogowego chodników,
 - modernizacji dróg jako ciągów pieszojezdnych,
 - c) dopuszczenie lokalizacji w liniach rozgraniczających drogi urządzeń i sieci infrastruktury technicznej:
 - wodociągowych,
 - kanalizacji deszczowej,
 - kanalizacji sanitarnej,
 - gazowych,
 - energetycznych,
 - oświetlenia dróg,
 - telekomunikacyjnych.

D Z I A Ł III

PRZEPISY SZCZEGÓŁOWE

Zasady modernizacji i rozbudowy urządzeń i sieci infrastruktury technicznej

§ 20

Plan ustala modernizację i rozbudowę sieci i urządzeń infrastruktury w obszarze objętym jego ustaleniami jako inwestycje celu publicznego dla sieci wodociągowych, kanalizacyjnych, których budowa i eksploatacja należy do zadań własnych Gminy.

§ 21

Plan ustala lokalizację nowo budowanych sieci infrastruktury technicznej w obrębie:

- 1) pasów infrastruktury na wszystkich wydzielonych na rysunku planu terenach komunikacji drogowej,
- 2) nieruchomości przyległych w uzgodnieniu z władającym, w sytuacjach podyktowanych koniecznością odstąpienia od prowadzenia ich w obrębie pasów drogowych.

§ 22

Dla sieci wodociągowych plan ustala:

- 1) prowadzenie prac modernizacyjnych,
- 2) zaopatrzenie w wodę obszaru objętego ustaleniami planu za pośrednictwem sieci powiązanych z miejskim systemem wodociągowym, biegnących w liniach rozgraniczających dróg,
- 3) budowę nowych sieci wodociągowych.

§ 23

Plan dopuszcza budowę nowych sieci kanalizacji deszczowej w powiązaniu z miejskim systemem kanalizacji deszczowej.

§ 24

Dla sieci kanalizacji sanitarnej plan ustala:

- 1) nakaz przyłączania nowo powstałych budynków do sieci kanalizacji sanitarnej,
- 2) dopuszczenie budowy sieci kanalizacji sanitarnej w powiązaniu z miejskim systemem kanalizacji deszczowej.

§ 25

1. Dla istniejących sieci energetycznych oznaczonych na rysunku liniami ciągłymi i literą „e” plan ustala:
 - 1) prowadzenie prac modernizacyjnych,
 - 2) utrzymanie przebiegu istniejącej linii WN 110 kV,
 - 3) dopuszczenie zmiany przebiegu i skablowania istniejącej linii SN 15 kV,
 - 4) dopuszczenie budowy stacji transformatorowej w obrębie terenu 24E dla zapewnienia zasilania planowanych obiektów,
 - 5) utrzymanie zasilania stacji transformatorowych za pośrednictwem linii SN, połączonych z obiektami Głównego Punktu Zasilania.
2. Plan dopuszcza budowę nowych sieci energetycznej SN i NN w obrębie pasów infrastruktury na wszystkich wydzielonych na rysunku planu terenach komunikacji drogowej oraz na terenach przyległych za zgodą władającego.

§ 26

1. Plan dopuszcza budowę nowych sieci gazowych DN 80-125 w obrębie pasów infrastruktury na wszystkich wydzielonych na rysunku planu terenach komunikacji drogowej,
2. Plan dopuszcza lokalizowanie w obrębie terenów zabudowy zbiorników na gaz do celów grzewczych.

§ 27

1. Dla istniejących sieci telekomunikacyjnych oznaczonych na rysunku liniami ciągłymi i literą „t” plan ustala:
 - 1) utrzymanie istniejącej i dalszą rozbudowę sieci telekomunikacyjnej z wykorzystaniem istniejącej oraz projektowanej sieci telekomunikacyjnej,
 - 2) zakaz lokalizacji stacji bazowych telefonii komórkowej, w wyłączeniu urządzeń antenowych dopuszczonych do montażu na obiektach zabudowy techniczno-produkcyjnej w obrębie terenu 35P.
2. Plan dopuszcza budowę nowych sieci telekomunikacyjnych w obrębie pasów infrastruktury na wszystkich wydzielonych na rysunku planu terenach komunikacji drogowej oraz na terenach przyległych za zgodą władającego.

§ 28

1. Dla zaopatrzenia w ciepło plan ustala stosowanie indywidualnych źródeł energii cieplnej pracujących w oparciu o następujące, preferowane czynniki grzewcze:
 - 1) gaz,
 - 2) oleju opałowy,
 - 3) energia elektryczna,
 - 4) odnawialne źródła energii.
2. Plan ustala zakaz stosowania jako opału węgla kamiennego i brunatnego.

§ 29

Plan ustala następujące zasady gromadzenia i usuwania stałych odpadów komunalnych:

- 1) dopuszczenie wprowadzania systemu wstępnej segregacji odpadów,
- 2) nakaz gromadzenia odpadów w szczelnych pojemnikach w obrębie posesji.
- 3) nakaz usuwania odpadów do punktów składowania odpadów stanowiących elementy miejskiego systemu utylizacji odpadów komunalnych.

D Z I A Ł I V

PRZEPISY KOŃCOWE

§ 30

Plan ustala następujące stawki procentowe służące naliczaniu opłaty, o której mowa w art. 36 ust. 4. ustawy z dnia 27 marca 2003r. o planowaniu i zagospodarowaniu przestrzennym:

- 1) w wysokości 0% dla:
 - a) dla upraw rolnych, łąk, pastwisk: R,
 - b) dla terenów zieleni:
 - ZD – ogrodów działkowych,
 - ZL – lasów,
 - ZP – zieleni parkowej,
 - c) dla terenów obiektów i urządzeń infrastruktury technicznej – terenów energetyki: E,
 - d) dla terenów komunikacji drogowej:
 - dróg lokalnych: KDL,
 - dróg dojazdowych: KDW,
- 2) w wysokości 30% dla:
 - a) dla terenów zabudowy mieszkaniowej:
 - jednorodzinnej: MN,
 - wielorodzinnej: MW,
 - b) dla terenów zabudowy techniczno-produkcyjnej: P.

§ 31

W obszarze objętym planem tracą moc ustalenia zmian miejscowego planu zagospodarowania przestrzennego miasta Kamienna Góra, przyjętych następującymi uchwałami:

- 1) nr L/258/2000 Rady Miasta w Kamiennej Górze w dnia 29 listopada 2000 r. w sprawie uchwalenia zmian miejscowego planu ogólnego zagospodarowania przestrzennego miasta Kamienna Góra,
- 2) nr LVI/306/2001 Rady Miasta w Kamiennej Górze z dnia 26 kwietnia 2001 r. w sprawie zmiany uchwały nr L/258/2000 Rady Miasta w Kamiennej Górze, z dnia 29 listopada 2000 r. dotyczącej uchwalenia zmian miejscowego planu ogólnego zagospodarowania przestrzennego miasta Kamienna Góra.

§ 32

Wykonanie niniejszej uchwały powierza się Burmistrzowi Kamiennej Góry.

§ 33

Uchwała wchodzi w życie po upływie 30 dni od dnia jej ogłoszenia w Dzienniku Urzędowym Województwa Dolnośląskiego.

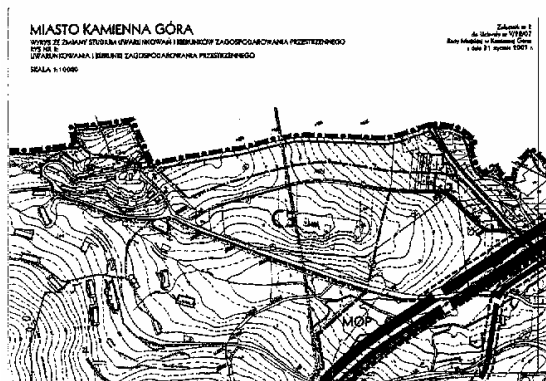
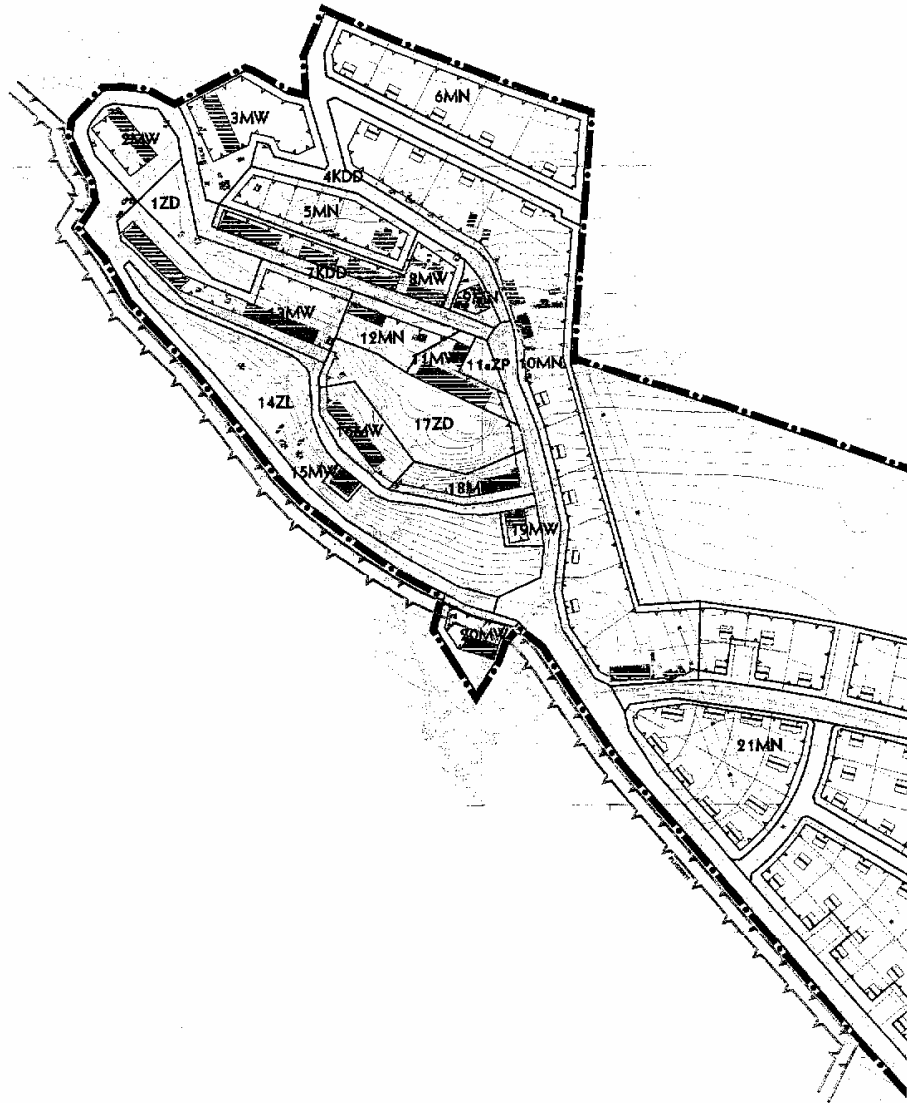
PRZEWODNICZĄCA RADY

MAŁGORZATA KRZYSZKOWSKA

Załącznik nr 1 do uchwały Rady Miejskiej
w Kamiennej Górze nr XXVII/179/08
z dnia 24 września 2008 r. (poz. 513)

Cz. I

PROJEKT MIEJSCOWEGO



**Załącznik nr 2 do uchwały Rady Miejskiej
w Kamiennej Górze nr XXVII/179/08
z dnia 24 września 2008 r. (poz. 513)**

Rozstrzygnięcie o sposobie rozpatrzenia uwag do projektu planu

Na podstawie art. 20 ust. 1 ustawy z dnia 27 marca 2003 r. o planowaniu i zagospodarowaniu przestrzennym (Dz. U. Nr 80, poz. 717 ze zm.) Rada Miejska w Kamiennej Górze przyjmuje następujące rozstrzygnięcie w sprawie rozpatrzenia uwag do projektu miejscowego planu zagospodarowania przestrzennego w rejonie ul. Jesionowej w Kamiennej Górze:

§ 1

Uwzględnia się następujące uwagi, złożone po wyłożeniu projektu planu do publicznego wglądu w dniach 2008-06-02 do 2008-06-27:

- 1) Bogusławy Krawiec, Antonówka 18/22, 58-400 Kamienna Góra z dnia, w sprawie:
 - a) wskazania w planie miejsc pod budowę garaży (przy budynkach nr 7, 10)
 - b) zorganizowania przestrzeni publicznej (skwer, ławki, parking) w otoczeniu bud. nr 17)
- 2) TBS sp. z o.o., ul. Sienkiewicza 7, 58-400 Kamienna Góra z dnia 11-07-2008 w sprawie:
 - a) zmniejszenia powierzchni terenu 24E do minimum potrzebnego dla obsługi stacji
 - b) dopuszczenia usunięcia drzew kolidujących z planowanymi wyjazdami
- 3) Beaty Kasprzyk, Antonówka 2, 58-400 Kamienna Góra z dnia 08-07-2008, w sprawie możliwości lokalizacji garażu blaszanego na działce nr 19 Obr 1 AM1.

§ 2

Nie uwzględnia się następujących uwag, złożonych po wyłożeniu projektu planu do publicznego wglądu w dniach 2008-06-02 do 2008-06-27:

- 1) Bogusławy Krawiec, Antonówka 18/22, 58-400 Kamienna Góra z dnia, w sprawie wskazania miejsc parkingowych wzdłuż ciągów komunikacyjnych przy budynkach wielorodzinnych,
- 2) Grażyny Popławskiej, Jarkowice 18, 58-420 Lubawka z dnia 27-06-2008 w sprawie dopuszczenia lokalizacji 2 bud. mieszkalnych jednorodzinnych na działce nr 25 Obr 1 AM2
- 3) TBS sp. z o.o., ul. Sienkiewicza 7, 58-400 Kamienna Góra z dnia 11-07-2008 w sprawie określenia docelowego sposobu zarządzania drogą 25KDD przez Gminę Miejską.

**Załącznik nr 3 do uchwały Rady Miejskiej
w Kamiennej Górze nr XXVII/179/08
z dnia 24 września 2008 r. (poz. 513)**

Rozstrzygnięcie o sposobie realizacji zapisanych w planie inwestycji z zakresu infrastruktury technicznej, które należą do zadań własnych gminy oraz zasadach ich finansowania

Na podstawie art. 20 ust. 1 ustawy z dnia 27 marca 2003 r. o planowaniu i zagospodarowaniu przestrzennym (Dz. U. Nr 80, poz. 717, oraz z 2004 r. Nr 6, poz. 41 i Nr 141, poz. 1492) rozstrzyga się, co następuje:

§ 1

Zapisanymi w miejscowym planie zagospodarowania przestrzennego w rejonie ul. Jesionowej w Kamiennej Górze inwestycjami z zakresu infrastruktury technicznej służącymi zaspokajaniu zbiorowych potrzeb mieszkańców, które należą zgodnie z art. 7 ust. 1 ustawy z dnia 8 marca 1990 r. o samorządzie gminnym (Dz. U. z 2001 r. Nr 142, poz. 1591 z późniejszymi zmianami) do zadań własnych gminy, są:

- 1) modernizacja dróg gminnych w obszarze objętym ustaleniami planu,
- 2) budowa w obrębie korytarzy infrastruktury położonych w pasach drogowych:
 - a) odcinków sieci wodociągowej,
 - b) odcinków sieci kanalizacyjnej.

§ 2

Finansowanie zapisanych w niniejszym planie miejscowym inwestycji z zakresu infrastruktury technicznej, które należą do zadań własnych gminy, podlega przepisom ustawy z dnia 26 listopada 1998 r. o finansach publicznych (Dz. U. z 2003 r. Nr 15, poz. 148, z późniejszymi zmianami), przy czym limity wydatków budżetowych na wieloletnie programy inwestycyjne są ujęte każdorazowo w budżecie gminy na dany rok.

514

**UCHWAŁA RADY MIEJSKIEJ W NOWEJ RUDZIE
NR 203/XXVI/08**

z dnia 10 grudnia 2008 r.

w sprawie zmiany nazwy ulicy

Na podstawie art. 18 ust. 2 pkt 13 ustawy z dnia 8 marca 1990 r. o samorządzie gminnym (tekst jednolity z 2001 r. Dz. U. Nr 142, poz. 1591, z 2002 r. Dz. U. Nr 23, poz. 220, Dz. U. Nr 62, poz. 558, Dz. U. Nr 113, poz. 984, Dz. U. Nr 153, poz. 1271, Nr 214, poz. 1806, z 2003 r. Dz. U. Nr 80, poz. 717, Nr 162, poz. 1568, z 2004 r. Nr 102, poz. 1055, Nr 116, poz. 1203, z 2005 r. Dz. U. Nr 172, poz. 1441, Nr 175, poz. 1457, Dz. U. z 2006 r. Dz. U. Nr 180, poz. 1111) Rada Miejska w Nowej Rudzie uchwała:

§ 1

1. W granicach działki oznaczonej geodezyjnie obr. 2, AM 24, dz. nr 574 zmienia się nazwę ulicy z ul. Mostowej na ul. Rzeczną.
2. W granicach działki oznaczonej geodezyjnie obr. 2, AM 25 i 28, dz. nr 639 zmienia się nazwę ulicy z ul. Kopalnianej na ul. Górniczą.

§ 2

Wykonanie uchwały powierza się Burmistrzowi Miasta.

§ 3

Uchwała wchodzi w życie po upływie 14 dni od daty ogłoszenia w Dzienniku Urzędowym Województwa Dolnośląskiego.

PRZEWODNICZĄCY
RADY MIEJSKIEJ

ANDRZEJ BEHAN

515

UCHWAŁA RADY MIEJSKIEJ W NOWEJ RUDZIE NR 204/XXVI/08

z dnia 10 grudnia 2008 r.

w sprawie regulaminu wynagradzania nauczycieli w szkołach, dla których organem prowadzącym jest Gmina Miejska Nowa Ruda, w roku 2009

Na podstawie art. 18 ust. 2 pkt 15, art. 40 ust. 1 ustawy z dnia 8 marca 1990 o samorządzie gminnym (tekst jednolity z 2001 r. Dz. U. Nr 142, poz. 1591, z 2002 r. Dz. U. Nr 23, poz. 220, Dz. U. Nr 62, poz. 558, Dz. U. Nr 113, poz. 984, Dz. U. Nr 153, poz. 1271, Dz. U. Nr 214, poz. 1806, z 2003 r. Dz. U. Nr 80, poz. 717, Nr 162, poz. 1568, z 2004 r. Nr 102, poz. 1055, Nr 116, poz. 1203, z 2005 r. Dz. U. Nr 172, poz. 1441, Nr 175, poz. 1457, Dz. U. z 2006 r. Nr 17, poz. 128, Nr 181, poz. 1337, z 2007 r. Dz. U. Nr 48, poz. 327, Nr 138, poz. 974, Nr 173, poz. 1218), art. 30 ust. 6 i ust. 6a, art. 49 ust. 2 w związku z art. 91d pkt 1 ustawy z dnia 26 stycznia 1982 r. Karta Nauczyciela (t.j. z 2006 r. Dz. U. Nr 97, poz. 674, Nr 170, poz. 1218, Nr 220, poz. 1600, z 2007 r. Dz. U. Nr 17, poz. 95, Nr 80, poz. 542, Nr 102, poz. 689, Nr 158, poz. 1103, Nr 176, poz. 1238, Nr 191, poz. 1369, Nr 247, poz. 1821, z 2008r. Dz. U. Nr 145, poz. 917) i art. 13 pkt 2 ustawy z dnia 20 lipca 2000 r. o ogłaszaniu aktów normatywnych i niektórych aktów prawnych (tekst jednolity z 2007 r. Dz. U. Nr 68, poz. 449) Rada Miejska w Nowej Rudzie uchwala:

I. POSTANOWIENIA OGÓLNE

§ 1

Ilekróć w niniejszej uchwale jest mowa o:

- 1) szkole – należy przez to rozumieć przedszkole, szkołę podstawową, gimnazjum, zespół szkół,
- 2) burmistrzowi – należy przez to rozumieć Burmistrza Gminy Miejskiej Nowa Ruda,
- 3) dyrektorze lub wicedyrektorze – należy przez to rozumieć dyrektora lub wicedyrektora jednostki, o której mowa w pkt 1,
- 4) klasie – należy przez to rozumieć także oddział lub grupę,
- 5) uczniu – należy przez to rozumieć także wychowanka,
- 6) tygodniowym obowiązkowym wymiarze godzin – należy przez to rozumieć tygodniowy obowiązkowy wymiar godzin, o którym mowa w art. 42 Karty Nauczyciela,
- 7) Karcie Nauczyciela – należy przez to rozumieć ustawę z dnia 26 stycznia 1982 roku – Karta Nauczyciela (t.j. z 2006 r. Dz. U. Nr 97, poz. 674, zm. Dz. U. Nr 170, poz. 1218, Nr 220, poz. 1600, z 2007 r. Dz. U. Nr 17, poz. 95, Nr 80, poz. 542, Nr 102, poz. 689, Nr 158, poz. 1103, Nr 176, poz. 1238, Nr 191, poz. 1369, Nr 247, poz. 1821, z 2008 r. Dz. U. Nr 145, poz. 917),
- 8) rozporządzeniu – należy przez to rozumieć Rozporządzenie Ministra Edukacji Narodowej i Sportu z dnia 31 stycznia 2005 roku w sprawie wysokości minimalnych stawek wynagrodzenia zasadniczego nauczycieli, ogólnych warunków przyznawania dodatków do wynagrodzenia zasadniczego oraz wynagrodzenia za pracę w dniu wolnym od pracy (Dz. U. Nr 22, poz. 181, z 2006 r. Dz. U. Nr 43, poz. 293, z 2007 r. Dz.

U. Nr 56, poz. 372, z 2008 r. Dz. U. Nr 42, poz. 257).

1. Do obliczenia średniej wynagrodzeń nauczycieli, uwzględniając przewidywaną strukturę zatrudnienia w roku 2008, przyjmuje się osoby zatrudnione w pełnym i niepełnym wymiarze godzin.
2. Liczba osób przyjęta do obliczeń jest sumą liczby osób zatrudnionych na pełny etat i etatów przeciętnych wynikających z zatrudnienia osób w niepełnym wymiarze zajęć.

§ 2

Regulamin określa wysokość stawek, szczegółowe warunki przyznawania, obliczania i wypłacania:

- 1) dodatku motywacyjnego,
- 2) dodatku za wysługę lat,
- 3) dodatku funkcyjnego,
- 4) dodatku za warunki pracy,
- 5) wynagrodzenia za godziny ponadwymiarowe i godziny doraźnych zastępstw,
- 6) nagród ze specjalnego funduszu nagród,
- 7) innych świadczeń wynikających ze stosunku pracy.

II. DODATEK MOTYWACYJNY

§ 3

1. Warunkiem przyznania nauczycielowi dodatku motywacyjnego jest uzyskanie szczególnych osiągnięć dydaktycznych, wychowawczych i opiekuńczych, a w szczególności:
 - 1) uzyskanie przez uczniów, z uwzględnieniem ich możliwości i pracy nauczyciela, co najmniej dobrych osiągnięć dydaktyczno-wychowawczych potwierdzonych wynikami klasyfikacji lub promocji, efektami egzami-

- nów i sprawdzianów albo sukcesami w olimpiadach, konkursach, zawodach itp.
- 2) umiejętność rozwiązywania problemów wychowawczych uczniów we współpracy z rodzicami,
 - 3) pełne rozpoznanie środowiska wychowawczego uczniów, aktywne i efektywne działanie na rzecz uczniów potrzebujących szczególnej opieki,
 - 4) posiadanie co najmniej dobrej oceny pracy lub pozytywnej oceny dorobku zawodowego,
 - 5) systematyczne i efektywne przygotowywanie się i wypełnianie przydzielonych obowiązków,
 - 6) podnoszenie kwalifikacji i umiejętności zawodowych,
 - 7) wzbogacenie własnego warsztatu pracy,
 - 8) dbałość o estetykę pomieszczeń i sprawność powierzonych pomocy dydaktycznych oraz innych urządzeń szkolnych,
 - 9) rzetelne i terminowe prowadzenie dokumentacji szkolnej i pedagogicznej,
 - 10) rzetelne i terminowe wywiązywanie się z poleceń służbowych, w zakresie posiadanych kwalifikacji i uprawnień,
 - 11) przestrzeganie dyscypliny pracy,
 - 12) zaangażowanie w realizację czynności i zadań określonych w art. 42 ust. 2 pkt 2 i 3 Karty Nauczyciela, a w szczególności:
 - a) udział w organizowaniu imprez i uroczystości szkolnych,
 - b) udział w pracach komisji przedmiotowych i innych,
 - c) opieka nad samorządem uczniowskim lub innymi organizacjami uczniowskimi działającymi na terenie szkoły,
 - d) prowadzenie lekcji koleżeńskich lub innych form aktywności w ramach wewnątrzszkolnego doskonalenia zawodowego nauczycieli,
 - e) aktywny udział w realizowaniu innych zadań statutowych szkoły,
 - 13) wspomaganie nauczycieli w zdobywaniu kolejnych stopni awansu zawodowego,
 - 14) znajomość prawa oświatowego w zakresie pełnionych obowiązków.
2. O wysokości dodatku motywacyjnego dla dyrektorów szkół decydują w szczególności następujące kryteria:
- 1) umiejętności racjonalnego gospodarowania środkami finansowymi szkoły:
 - a) przestrzeganie dyscypliny budżetowej w oparciu o posiadane środki finansowe,
 - b) podejmowanie działań zmierzających do wzbogacenia majątku szkolnego,
 - c) pozyskiwanie środków pozabudżetowych oraz umiejętność ich właściwego wykorzystania na cele szkoły,
 - d) podejmowanie działań zapewniających utrzymanie powierzonego mienia w stanie gwarantującym optymalne warunki do realizacji zadań dydaktyczno-wychowawczych;
 - 2) sprawność organizacyjna w realizacji zadań szkoły:
 - a) dyscyplina pracy, podział zadań, terminowość realizacji zadań i zarządzeń,
 - b) podejmowanie działań motywujących nauczycieli do doskonalenia i podnoszenia kwalifikacji zawodowych,
 - c) polityka kadrowa,
 - d) organizowanie konferencji szkoleniowych,
 - e) współpraca z placówkami doskonalenia nauczycieli,
 - f) podejmowanie innych działań mających na celu promowanie szkoły;
 - 3) wysokie efekty w pracy dydaktycznej i wychowawczej szkoły:
 - a) osiągnięcia uczniów szkoły: naukowe, sportowe, artystyczne w skali regionu, województwa, kraju,
 - b) poszerzona oferta szkoły poprzez: wprowadzenie programów autorskich, innowacji i eksperymentów pedagogicznych oraz innych rozwiązań metodycznych,
 - c) dbałość o klimat wychowawczy szkoły poprzez rozwiązywanie konkretnych problemów wychowawczych, podejmowanie efektywnych działań profilaktycznych zapobiegających zagrożeniom społecznym,
 - d) stwarzanie warunków sprzyjających rozwojowi samorządności i przedsiębiorczości uczniów,
 - e) obecność szkół w środowisku lokalnym, udział w imprezach, konkursach i przeglądach organizowanych przy współpracy z instytucjami społeczno-kulturalnymi,
 - f) konstruktywna współpraca z Radą Szkoły lub Radą Rodziców i Samorządem Uczniowskim.

§ 4

Środki finansowe z przeznaczeniem na dodatek motywacyjny tworzy się:

1. dla nauczycieli – w wysokości 4,5% planowanych wynagrodzeń zasadniczych nauczycieli w danej szkole.
2. dla dyrektorów – w wysokości 20% planowanych wynagrodzeń zasadniczych dyrektorów w danej szkole.
3. dysponentem środków ujętych w § 4 ust.2 jest Burmistrz Miasta Nowa Ruda.

§ 5

1. Wysokość dodatku motywacyjnego dla nauczyciela przyznaje dyrektor szkoły w oparciu o opracowane kryteria wymienione w § 3 w wysokości do 20% wynagrodzenia zasadniczego nauczyciela.
2. Dodatek motywacyjny dla nauczyciela może być przyznawany na czas określony nie krótszy niż 3 miesiące i nie dłuższy niż 6 miesięcy.
3. Dodatek motywacyjny dla dyrektora szkoły przyznaje burmistrz, na czas określony nie krótszy niż 3 miesiące i nie dłuższy niż 6 miesięcy w wysokości do 20% jego wynagrodzenia zasadniczego.

§ 6

1. Nauczycielom uzupełniającym etat w innej szkole dodatek motywacyjny przyznaje dyrektor szkoły macierzystej w uzgodnieniu z dyrektorem szkoły, w której nauczyciel uzupełnia etat.
2. Nauczycielowi przeniesionemu do innej szkoły na podstawie art. 18 i 19 Karty Nauczyciela, dodatek motywacyjny ustala dyrektor szkoły, do której nauczyciel został przeniesiony po zasięgnięciu opinii dyrektora szkoły poprzedniej.

III. DODATEK ZA WYSLUGĘ LAT

§ 7

1. Wysokość oraz warunki nabywania przez nauczyciela prawa do dodatku za wysługę lat określają przepisy art. 33 ust. 1 Karty Nauczyciela oraz rozporządzenie.
2. Dodatek za wysługę lat przysługuje:
 - 1) począwszy od pierwszego dnia miesiąca kalendarzowego następującego po miesiącu, w którym nauczyciel nabył prawo do dodatku lub do wyższej stawki tego dodatku, jeżeli nabycie prawa nastąpiło w ciągu miesiąca.
 - 2) za dany miesiąc, jeżeli nabycie prawa do dodatku lub wyższej jego stawki nastąpiło od pierwszego dnia miesiąca.
3. Dodatek za wysługę lat przysługuje nauczycielowi w pełnej wysokości także w okresie przebywania nauczyciela na urlopie dla poratowania zdrowia oraz za okres, za który otrzymuje wynagrodzenie, chyba że przepis szczególny stanowi inaczej. Dodatek ten przysługuje również za dni nieobecności w pracy, za które nauczyciel otrzymuje zasiłek z ubezpieczenia społecznego.

IV. DODATEK FUNKCYJNY

§ 8

1. Dodatek funkcyjny dla dyrektorów szkół przyznaje burmistrz, a dla wicedyrektorów i pozostałych osób zajmujących inne stanowiska kierownicze dodatek funkcyjny przyznaje dyrektor szkoły.
2. Wysokość dodatku funkcyjnego dyrektora szkoły uzależniona jest od:
 - 1) warunków organizacyjnych, m.in.:
 - a) liczby oddziałów,
 - b) liczby budynków, w których funkcjonuje szkoła;
 - 2) efektywności funkcjonowania szkoły, m.in.:
 - a) racjonalne i efektywne gospodarowanie środkami finansowymi,
 - b) prawidłowo prowadzoną politykę kadrową,
 - c) umiejętne pozyskiwanie środków w ramach działalności gospodarczej szkoły,
 - d) prowadzenie dokumentacji szkolnej (arkusze ocen, protokoły egzaminów, dzienniki lekcyjne) i kadrowej zgodnie z obowiązującymi przepisami,
 - e) przestrzeganie przepisów bhp na terenie szkoły.
3. Dodatek funkcyjny przysługuje na czas określony.

§ 9

1. Nauczycielowi, któremu powierzono stanowisko dyrektora szkoły albo inne stanowisko kierownicze ustanowione w statucie szkoły, przysługuje dodatek funkcyjny określony w poniżej podanej tabeli:

Tabela dodatków funkcyjnych

Lp.	Typy szkół, stanowiska kierownicze	Wysokość dodatku miesięcznie w złotych	
		od	do
1.	Przedszkola: a) dyrektor	350	1700
2.	Szkoły (zespoły szkół) wszystkich typów: a) dyrektor szkoły (zespołu szkół) b) wicedyrektor szkoły (zespołu szkół),	400 300	2000 1500
3.	Nauczyciel wychowawca: a) w szkole b) w przedszkolu		100 100
4.	Nauczyciel opiekun stażu a) nauczyciela stażysty b) nauczyciela kontraktowego		45 55

2. Dodatek funkcyjny przysługuje również nauczycielom, którym czasowo powierzono pełnienie obowiązków dyrektora szkoły lub powierzono te obowiązki w zastępstwie.

§ 10

1. Dodatek funkcyjny dla dyrektorów szkół przyznaje burmistrz, a dla wicedyrektorów i pozosta-

łych osób zajmujących inne stanowiska kierownicze dodatek funkcyjny przyznaje dyrektor szkoły.

2. Dodatek funkcyjny nie przysługuje w okresie nieusprawiedliwionej nieobecności w pracy, w okresie urlopu dla poratowania zdrowia, w okresach, za które nie przysługuje wynagrodzenie zasadnicze.

§ 11

1. Nauczycielom, którym powierzono stanowiska kierownicze w szkołach, ustala się następujący tygodniowy wymiar zajęć dydaktycznych, wychowawczych i opiekuńczych:
 - 1) dyrektor przedszkola czynnego ponad 5 godz. dziennie liczącego:
 - a) 2 oddziały 12 godzin
 - b) 3 oddziały 10 godzin
 - c) 4 – 5 oddziałów 8 godzin
 - d) 6 i więcej oddziałów 6 godzin
 - 2) wicedyrektor przedszkola liczącego:
 - a) 3 – 4 oddziałów 12 godzin
 - b) 5 i więcej oddziałów 10 godzin
 - 3) dyrektor szkoły (zespołu) każdego typu, liczącej:
 - a) do 8 oddziałów 8 godzin
 - b) 9 – 16 oddziałów 5 godzin
 - c) 17 i więcej oddziałów 3 godziny
 - 4) wicedyrektor szkoły (zespołu), o liczbie:
 - a) 12 – 16 oddziałów 9 godzin
 - b) 17 i więcej oddziałów 7 godzin
2. Burmistrz Miasta w ramach posiadanych środków finansowych, w uzasadnionych przypadkach, może zwolnić dyrektora od obowiązku realizacji tygodniowego wymiaru godzin zajęć określonych w ust. 1 lub ustalić inną niższą liczbę tygodniowego wymiaru godzin zajęć.
3. Nauczycielom, którym powierzono stanowiska kierownicze w szkołach, Burmistrz Miasta może przydzielić godziny ponadwymiarowe w wymiarze nieprzekraczającym 6 godzin tygodniowo, chyba że z planów nauczania przedmiotu wynika potrzeba przydzielenia większej liczby godzin.
4. Wymiar zajęć ustalony w ust.1 odnosi się również do nauczycieli zajmujących stanowiska kierownicze w zastępstwie nauczycieli, którym powierzono te stanowiska z tym, że obowiązuje on tych nauczycieli od pierwszego dnia miesiąca następującego po miesiącu, w którym zlecono nauczycielowi zastępstwo.

V. DODATEK ZA WARUNKI PRACY

§ 12

1. Dodatek za trudne warunki pracy przysługują nauczycielom za prowadzenie:
 - 1) zajęć dydaktycznych w szkołach (klasach) przysposabiających do pracy zawodowej – w wysokości 5% wynagrodzenia zasadniczego,
 - 2) zajęć dydaktycznych i wychowawczych w specjalnych przedszkolach (oddziałach), szkołach (klasach) specjalnych oraz indywidualnego nauczania dziecka zakwalifikowanego do kształcenia specjalnego – w wysokości 10% wynagrodzenia zasadniczego,
 - 3) zajęć rewalidacyjno-wychowawczych z dziećmi i młodzieżą upośledzoną umysłowo w stopniu głębokim – w wysokości 10% wynagrodzenia zasadniczego.
2. Dodatek za trudne warunki pracy przysługuje w okresie faktycznego wykonywania pracy, z którą dodatek jest związany, oraz w okresie niewykonywania pracy, za który przysługuje wynagrodzenie liczone jak za okres urlopu wypoczynkowego.

3. Dodatek za trudne warunki pracy, określony w ust. 1, wypłaca się w całości, jeżeli nauczyciel realizuje w takich warunkach cały obowiązujący go wymiar zajęć oraz w przypadku, gdy nauczyciel, któremu powierzono stanowisko kierownicze, realizuje w tych warunkach obowiązujący go wymiar zajęć. Dodatek wypłaca się w proporcjonalnej części, jeżeli nauczyciel realizuje w trudnych warunkach tylko część obowiązującego wymiaru lub jeżeli jest zatrudniony w niepełnym wymiarze zajęć.

§ 13

1. Dodatek za uciążliwe warunki pracy przysługuje nauczycielom za prowadzenie zajęć wymienionych w § 12 ust. 1 pkt 1–3, prowadzonych z dziećmi i młodzieżą, których rodzaj i stopień niepełnosprawności został określony w § 2 ust.1 rozporządzenia Ministra Pracy i Polityki Społecznej z dnia 1 lutego 2002 r. w sprawie kryteriów oceny niepełnosprawności u osób w wieku do 16 roku życia (Dz. U. Nr 17, poz. 162), uzasadnia konieczność sprawowania stałej opieki lub udzielania pomocy, oraz prowadzonych z dziećmi i młodzieżą powyżej 16 roku życia, u których wystąpiło naruszenie sprawności organizmu z przyczyn, o których mowa w § 32 ust. 1 rozporządzenia Ministra Gospodarki, Pracy i Polityki Społecznej z dnia 15 lipca 2003 r. w sprawie orzekania o niepełnosprawności i stopniu niepełnosprawności (Dz. U. Nr 139, poz. 1328), oraz z dziećmi i młodzieżą upośledzonymi w stopniu lekkim, wśród których znajduje się co najmniej jedno dziecko ze stanem chorobowym, wymienionym w § 2 ust. 1 rozporządzenia Ministra Pracy i Polityki Społecznej z dnia 1 lutego 2002 r. w sprawie kryteriów oceny niepełnosprawności u osób w wieku do 16 roku życia oraz w § 32 ust. 1 rozporządzenia Ministra Gospodarki, Pracy i Polityki Społecznej z dnia 15 lipca 2003 r. w sprawie orzekania o niepełnosprawności i stopniu niepełnosprawności – w wysokości 5% stawki godzinowej za każdą efektywnie przepracowaną godzinę zajęć.
2. Dodatek za uciążliwe warunki pracy przysługuje w okresie faktycznego wykonywania pracy, z którą dodatek jest związany, oraz w okresie niewykonywania pracy, za który przysługuje wynagrodzenie liczone jak za okres urlopu wypoczynkowego.
3. Dodatek za uciążliwe warunki pracy, określony w ust. 1, wypłaca się w całości, jeżeli nauczyciel realizuje w takich warunkach cały obowiązujący go wymiar zajęć oraz w przypadku, gdy nauczyciel, któremu powierzono stanowisko kierownicze, realizuje w tych warunkach obowiązujący go wymiar zajęć. Dodatek wypłaca się w proporcjonalnej części, jeżeli nauczyciel realizuje w uciążliwych warunkach tylko część obowiązującego wymiaru lub jeżeli jest zatrudniony w niepełnym wymiarze zajęć.
4. W razie zbiegu tytułów do dodatku za trudne i za uciążliwe warunki pracy, przysługuje nauczycielowi prawo do dodatku z każdego tytułu.

VI. WYNAGRODZENIE ZA GODZINY PONADWYMIAROWE I GODZINY DORAŻNYCH ZASTĘPSTW

§ 14

1. Nauczyciel może realizować godziny ponadwymiarowe, zgodnie z posiadanymi kwalifikacjami, na zasadach określonych w art. 35 Karty Nauczyciela.
2. Przez godzinę ponadwymiarową rozumie się przydzieloną nauczycielowi godzinę zajęć dydaktycznych, wychowawczych lub opiekuńczych powyżej tygodniowego obowiązkowego wymiaru godzin zajęć dydaktycznych, wychowawczych lub opiekuńczych.
3. Przez godzinę doraźnego zastępstwa rozumie się przydzieloną nauczycielowi godzinę zajęć dydaktycznych, wychowawczych lub opiekuńczych, której realizacja następuje w zastępstwie nieobecnego nauczyciela.
4. Wynagrodzenie za godziny ponadwymiarowe i godziny doraźnych zastępstw, wypłaca się według stawki osobistego zaszeregowania, z uwzględnieniem dodatku za warunki pracy, jeżeli godziny te realizowane są w warunkach uprawniających do tego dodatku.
5. Wynagrodzenie za jedną godzinę ponadwymiarową i godzinę doraźnego zastępstwa oblicza się dzieląc przyznaną nauczycielowi stawkę wynagrodzenia zasadniczego wynikającą z osobistego zaszeregowania nauczyciela (łącznie z dodatkiem za warunki pracy, jeżeli praca w godzinach ponadwymiarowych oraz doraźnego zastępstwa odbywa się w warunkach trudnych lub uciążliwych) przez miesięczną liczbę godzin tygodniowego obowiązkowego wymiaru zajęć, ustalonego dla rodzaju zajęć dydaktycznych, wychowawczych lub opiekuńczych realizowanych w ramach godzin ponadwymiarowych lub doraźnego zastępstwa nauczyciela.
6. Miesięczną liczbę godzin obowiązkowego lub realizowanego wymiaru zajęć nauczyciela, o której mowa w ust. 1 i 2, ustala się mnożąc tygodniowy obowiązkowy lub realizowany wymiar zajęć przez 4,16 – z zaokrągleniem do pełnych godzin w ten sposób, że czas zajęć do 1/2 godziny pomija się, a co najmniej 1/2 godziny liczy się za pełną godzinę.

VII. NAGRODY ZE SPECJALNEGO FUNDUSZU NAGRÓD

§ 15

1. Nauczyciele mogą otrzymywać nagrody ze specjalnego funduszu nagród za osiągnięcia dydaktyczno-wychowawcze, zgodnie z art. 49 Karty Nauczyciela. Nagroda może być przyznana nauczycielowi po przepracowaniu co najmniej 1 roku.
2. W budżetach szkół tworzy się specjalny fundusz nagród w wysokości 1% planowanych rocznych wynagrodzeń osobowych, z czego:
 - 1) 70% środków funduszu pozostaje w dyspozycji dyrektora,

- 2) 30% środków funduszu każdej ze szkół przeznacza się na nagrody organu prowadzącego.
3. Łącznym funduszem określonym w ust. 2 pkt 2 dysponuje Burmistrz Miasta.

§ 16

Nagrody, o których mowa w § 15, są przyznawane w terminie do dnia 14 października każdego roku z okazji Dnia Edukacji Narodowej. W szczególnie uzasadnionych przypadkach nagroda może być przyznana w innym terminie.

§ 17

1. Z wnioskiem o przyznanie nagrody organu prowadzącego występuje:
 - 1) dyrektor szkoły – dla nauczycieli,
 - 2) Naczelnik Wydziału Infrastruktury Społecznej – dla dyrektora szkoły,
 - 3) z wnioskiem o przyznanie nagrody dla nauczyciela korzystającego z oddelegowania do pracy związkowej może wystąpić właściwa organizacja związkowa.
2. Wniosek o nagrodę dla nauczyciela powinien być zaopiniowany przez radę pedagogiczną i organizację związkową oraz podpisany przez dyrektora szkoły.
3. Wniosek o nagrodę dla dyrektora szkoły sporządza Naczelnik Wydziału Infrastruktury Społecznej po zasięgnięciu opinii związków zawodowych.
4. Wnioski o przyznanie nagrody powinny zawierać następujące dane kandydata do nagrody:
 - 1) imię i nazwisko,
 - 2) datę urodzenia,
 - 3) informację o wykształceniu, stopniu awansu zawodowego,
 - 4) staż pracy pedagogicznej,
 - 5) nazwę szkoły,
 - 6) zajmowane stanowisko,
 - 7) otrzymane dotychczas nagrody,
 - 8) ocenę pracy pedagogicznej,
 - 9) uzasadnienie, w którym należy zamieścić informacje o dorobku zawodowym i osiągnięciach w ostatnich latach, po otrzymaniu ostatniej nagrody.
5. Wnioski rozpatrywane są przez Burmistrza Miasta.

§ 18

Nagroda może być przyznana nauczycielowi, który posiada co najmniej dobrą ocenę pracy pedagogicznej oraz spełnia odpowiednio co najmniej 3 z następujących kryteriów:

- 1) w okresie pracy dydaktyczno-wychowawczej:
 - a) osiąga dobre wyniki w nauczaniu potwierdzone w sprawdzianach i egzaminach uczniów, przeprowadzonych przez okręgowe komisje egzaminacyjne,
 - b) podejmuje działalność innowacyjną w zakresie wychowania, opracowywania autorskich programów i publikacji,
 - c) osiąga dobre wyniki w nauczaniu, potwierdzone zakwalifikowaniem uczniów do udziału w zawodach II stopnia (okręgowych) lub III stopnia (centralnych) ogólnopolskich olimpiad

przedmiotowych, zajęciem przez uczniów (zespół uczniów) I–III miejsca w konkursach, zawodach, przeglądach i festiwalach wojewódzkich i ogólnopolskich,

- d) posiada udokumentowane osiągnięcia w pracy z uczniami uzdolnionymi lub z uczniami mającymi trudności w nauce,
 - e) przygotowuje i wzorowo organizuje uroczystości szkolne lub środowiskowe,
 - f) prowadzi znaczącą działalność wychowawczą w klasie lub szkole, w szczególności przez organizowanie wycieczek, udział uczniów w spektaklach teatralnych, koncertach, wystawach i spotkaniach,
 - g) organizuje imprezy kulturalne, sportowe, rekreacyjne i wypoczynkowe,
 - h) prawidłowo organizuje i prowadzi letni lub zimowy wypoczynek dla dzieci i młodzieży,
 - i) osiąga dobre wyniki w pracy resocjalizacyjnej z uczniami,
- 2) w zakresie pracy opiekuńczej:
- a) zapewnia pomoc i opiekę uczniom lub wychowankom będącym w trudnej sytuacji materialnej lub życiowej, pochodzącym z rodzin ubogich lub patologicznych,
 - b) prowadzi działalność mającą na celu zapobieganie i zwalczanie przejawów patologii społecznej wśród dzieci i młodzieży, w szczególności narkomanii i alkoholizmu,
 - c) organizuje współpracę szkoły lub placówki z jednostkami systemu ochrony zdrowia, policją, organizacjami i stowarzyszeniami oraz rodzicami w zakresie zapobiegania i usuwania przejawów patologii społecznej i niedostosowania społecznego dzieci i młodzieży,
 - d) organizuje udział rodziców w życiu szkoły lub placówki, rozwija formy współdziałania szkoły lub placówki z rodzicami,
- 3) w zakresie działalności pozaszkolnej, polegającej na:
- a) udziale w zorganizowanych formach doskonalenia zawodowego,
 - b) udzielaniu aktywnej pomocy w adaptacji zawodowej nauczycieli podejmujących pracę w zawodzie nauczyciela.

§ 19

Nauczyciel, któremu została przyznana nagroda, otrzymuje dyplom, którego odpis zamieszcza się w jego teczce akt osobowych.

§ 20

1. Niezależnie od nagrody organu prowadzącego, nauczyciel może otrzymać w danym roku nagrody: ministra właściwego do spraw oświaty i wychowania, kuratora oświaty lub dyrektora szkoły.
2. Nagroda dyrektora szkoły nie może być wyższa od nagrody organu prowadzącego.
3. Wysokość nagrody dyrektora szkoły wynosi do 50% wynagrodzenia zasadniczego nauczyciela dyplomowanego posiadającego tytuł zawodowy magistra z przygotowaniem pedagogicznym.
4. Wysokość nagrody organu prowadzącego wynosi do 75% wynagrodzenia zasadniczego nauczyciela dyplomowanego posiadającego tytuł

zawodowy magistra z przygotowaniem pedagogicznym.

VIII. INNE ŚWIADCZENIA WYNIKAJĄCE ZE STOSUNKU PRACY

§ 21

1. Nauczycielom, którzy w dniu wolnym od pracy realizują planowane i odpowiednio udokumentowane zorganizowane zajęcia dydaktyczne, opiekuńcze lub wychowawcze, a nie otrzymują za ten dzień innego dnia wolnego, przysługuje odrębne wynagrodzenie za każdą godzinę pracy obliczane jak za godzinę ponadwymiarową.
2. Nauczycielom za sprawowanie opieki nad dziećmi wyjeżdżającymi do innych miejscowości w ramach „zielonych szkół” przysługuje dodatkowe wynagrodzenie jak za 1 godz. ponadwymiarową w każdym dniu roboczym.
3. Nauczycielom zajmującym stanowiska kierownicze, sprawującym w dniu wolnym od pracy nadzór nad przebiegiem zajęć dydaktyczno-wychowawczych i opiekuńczych nie przysługuje z tego tytułu dodatkowe wynagrodzenie.

§ 22

1. Nauczycielom przysługuje dodatkowe wynagrodzenie za analizę prac z języka polskiego.
2. Dodatkowe wynagrodzenie, o którym mowa w ust. 1, przysługuje jak za dwie godziny ponadwymiarowe w wysokości proporcjonalnej do realizowanego wymiaru zajęć, uprawniającego do dodatku.
3. Prawo do dodatkowego wynagrodzenia, o którym mowa w ust. 1, powstaje od pierwszego dnia miesiąca następującego po miesiącu, w którym nastąpiło powierzenie dodatkowych czynności, a jeżeli powierzenie czynności nastąpiło od pierwszego dnia miesiąca – od tego dnia.
4. Prawo do dodatkowego wynagrodzenia wygasa z końcem miesiąca, w którym nastąpiło zaprzestanie wykonywania dodatkowych czynności.
5. Dodatkowe wynagrodzenie wypłaca się z dołu.

XI. POSTANOWIENIA KOŃCOWE

§ 23

1. Nauczycielom zatrudnionym w niepełnym wymiarze zajęć poszczególne składniki wynagrodzenia przysługują w wysokości proporcjonalnej do wymiaru zajęć, z wyjątkiem dodatku funkcyjnego za wychowawstwo klasy w szkole, który przysługuje w pełnej wysokości bez względu na wymiar zajęć.
2. Wynagrodzenie za urlop wypoczynkowy wypłaca się według średniej urlopowej, ustalonej na podstawie przepisów rozporządzenia Ministra Edukacji Narodowej z dnia 26 czerwca 2001 r. w sprawie szczegółowych zasad ustalania wynagrodzenia oraz ekwiwalentu pieniężnego za urlop wypoczynkowy nauczycieli (Dz. U. Nr 71, poz. 737 ze zmianami).

§ 24

1. Nauczycielom nie przysługuje wynagrodzenie za czas nieusprawiedliwionej nieobecności w pracy,

a także za inne okresy, za które na podstawie odrębnych przepisów nie przysługuje wynagrodzenie.

2. Stawkę za 1 dzień niewykonywania pracy z przyczyn określonych w ust. 1 ustala się dzieląc wszystkie składniki wynagrodzenia wypłacone z góry przez 30.
3. Wysokość utraconego wynagrodzenia za okresy, o których mowa w ust. 1, oblicza się mnożąc liczbę dni niewykonywania pracy przez stawkę określoną w ust. 2.

§ 25

W przypadku rozwiązania z nauczycielem stosunku pracy przed upływem roku szkolnego, na który został ustalony plan zajęć, rozliczenie z przydzielonych godzin zajęć następuje z datą ustania stosunku pracy z tym, że wszystkie przepracowane miesiące, bez względu na wymiar zrealizowanych zajęć, przysługuje nauczycielowi prawo do wynagrodzenia zasadniczego za obowiązkowy tygodniowy wymiar godzin zajęć określony w art. 42 ust. 3 Karty Nauczyciela.

§ 26

Regulamin niniejszy został uzgodniony z zakładowymi organizacjami nauczycielskich związków zawodowych:

- 1) Zarząd oddziału Związku Nauczycielstwa Polskiego w Nowej Rudzie,
- 2) NSZZ „Solidarność” Pracowników Oświaty i Wychowania w Nowej Rudzie.

§ 27

Wykonanie uchwały powierza się Burmistrzowi Miasta Nowa Ruda.

§ 28

Uchwała wchodzi w życie po upływie 14 dni od ogłoszenia w Dzienniku Urzędowym Województwa Dolnośląskiego z mocą obowiązującą od dnia 1 stycznia 2009 r.

PRZEWODNICZĄCY
RADY MIEJSKIEJ

ANDRZEJ BEHAN

516

UCHWAŁA RADY MIEJSKIEJ WROCŁAWIA NR XXX/1017/09

z dnia 15 stycznia 2009 r.

w sprawie zmiany uchwały nr XX/110/91 Rady Miejskiej Wrocławia w sprawie podziału Wrocławia na osiedla

Na podstawie art. 5 ust. 1 i 2 ustawy z dnia 8 marca 1990 r. o samorządzie gminnym (Dz. U. z 2001 r. Nr 142, poz. 1591 z późn. zm.¹⁾) oraz § 56 ust. 1 Statutu Wrocławia stanowiącego załącznik do uchwały nr XXVI/276/96 Rady Miejskiej Wrocławia z dnia 17 maja 1996 r. w sprawie przyjęcia Statutu Wrocławia w brzmieniu uzgodnionym z Prezesem Rady Ministrów (Dz. Urz. Woj. Doln. z 2004 r. Nr 213, poz. 3338) Rada Miejska Wrocławia uchwala, co następuje:

§ 1

W uchwale nr XX/110/91 Rady Miejskiej Wrocławia z dnia 20 marca 1991 r. w sprawie podziału Wrocławia na osiedla (Biuletyn Urzędowy Rady Miejskiej Wrocławia z 1996 r. Nr 7, poz. 94 z późn. zm.²⁾) załącznik nr 2 otrzymuje brzmienie jak w załączniku do niniejszej uchwały.

§ 2

Wykonanie uchwały powierza się Prezydentowi Wrocławia.

§ 3

Uchwała wchodzi w życie po upływie 14 dni od dnia jej ogłoszenia w Dzienniku Urzędowym Województwa Dolnośląskiego.

WICEPRZEWODNICZĄCY
RADY MIEJSKIEJ

MICHAŁ BOBOWIEC

¹⁾ Zmiany tekstu jednolitego wymienionej ustawy zostały ogłoszone w Dz. U. z 2002 r. Nr 23, poz. 220, Nr 62, poz. 558, Nr 113, poz. 984, Nr 153, poz. 1271 i Nr 214, poz. 1806, z 2003 r. Nr 80, poz. 717 i Nr 162, poz. 1568, z 2004 r. Nr 102, poz. 1055, Nr 116, poz. 1203 i Nr 167, poz. 1759, z 2005 r. Nr 172, poz. 1441 i Nr 175, poz. 1457, z 2006 r. Nr 17, poz. 128 i Nr 181, poz. 1337, z 2007 r. Nr 48, poz. 327, Nr 138, poz. 974 i Nr 173, poz. 1218 oraz z 2008 r. Nr 180, poz. 1111, Nr 223, poz. 1458.

²⁾ Zmiany treści wymienionej uchwały zostały ogłoszone w Biuletynie Urzędowym Rady Miejskiej Wrocławia z 1996 r. Nr 10, poz. 135; z 1997 r. Nr 4, poz. 147; 1998 r. Nr 5, poz. 155; Dz. Urz. Woj. Doln. z 2005 r. Nr 8, poz. 222; Dz. Urz. Woj. Doln. z 2006 r. Nr 170, poz. 2681.

Załącznik do uchwały Rady Miejskiej Wrocławia
nr XXX/1017/09 z dnia 15 stycznia 2009 r.
(poz. 516)

Granice osiedla Stare Miasto

(w rozumieniu ewidencyjno-wyborczym)
Orientacyjna liczba mieszkańców 12,4 tys.

Lp.	Nazwa ulicy	Lp.	Nazwa ulicy
1	Bernardyńska	49	Plac Biskupa Nankiera
2	Białoskórnicza	50	Plac Kościelny
3	Biskupia	51	Plac Nowy Targ
4	Bożego Ciała	52	Plac Polski
5	Cieszyńskiego	53	Plac Powstańców Warszawy
6	Frycza - Modrzewskiego	54	Plac Sołny
7	Garbary	55	Plac Świętego Krzysztofa
8	Garncarska	56	Plac Teatralny
9	Gepperta	57	Plac Uniwersytecki
10	Grodzka	58	Plac Wolności
11	Igielna	59	Przeście Garncarskie
12	Janickiego	60	Psie Budy
13	Jodłowa	61	Purkyniego
14	Kanonia	62	Ruska
15	Kapitulna	63	Rynek
16	Kardynała Hlonda	64	Rynek - Ratusz
17	Kardynała Kominka	65	Rzeźnicza
18	Katedralna	66	Staromłyńska
19	Kazimierza Wielkiego	67	Sukiennice
20	Kaznodziejska	68	Szajnochy
21	Kiełbaśnicza	69	Szewska
22	Kotlarska	70	Świdnicka P 2-36, N 1-11
23	Krawiecka	71	Świętego Antoniego
24	Krowia	72	Świętego Ducha
25	Krupnicza	73	Świętego Idziego
26	Księdza Kraińskiego	74	Świętego Józefa
27	Ks. Piotra Skargi	75	Świętego Marcina
28	Kurzy Targ	76	Świętego Mikołaja
29	Kuźnicza	77	Świętej Barbary
30	Leszczyńskiego	78	Świętej Doroty
31	Łaciarska	79	Świętej Elżbiety
32	Łazienna	80	Świętej Jadwigi
33	Malarska	81	Świętej Katarzyny
34	Mennicza	82	Świętej Marii Magdaleny
35	Mieszka I	83	Teatralna
36	Modrzejewskiej	84	Uniwersytecka
37	Nowa	85	Widok
38	Nowy Świat	86	Wierzbowa
39	Nożownicza	87	Więzienna
40	Odrzańska	88	Wita Stwosza
41	Ofiar Oświęcimskich	89	Włodkowica
42	Oławska	90	Wszystkich Świętych
43	Piaskowa	91	Wyspa Bielarska
44	Plac Dominikański	93	Wyspa Słodowa
45	Plac Franciszkański	94	Wyspa Tamka
46	Plac Generała Bema	95	Zamkowa
47	Plac Jana Pawła II	92	Zaułek Ossolińskich
48	Plac Katedralny		

Granice osiedla Przedmieście Świdnickie

(w rozumieniu ewidencyjno-wyborczym)
Orientacyjna liczba mieszkańców 17,0 tys.

Lp.	Nazwa ulicy
1	Bałuckiego
2	Bogusławskiego
3	Czysta
4	Druckiego-Lubeckiego
5	Dworcowa N 1-31
6	Grabiszyńska 2-78, 89
7	Gwarna
8	Jęczmienna
9	Kolejowa
10	Kołataja
11	Komandorska 2-6
12	Kościuszki N 1-73, P 2-66
13	Lelewela
14	Łąkowa
15	Marszałka Piłsudskiego
16	Muzealna
17	Pawłowa
18	Peronowa
19	Plac Czysty
20	Plac Kościuszki
21	Plac Legionów
22	Plac Muzealny
23	Plac Orłów Lwowskich
24	Plac Rozjezdny
25	Pochyła
26	Podwale 27 - 66
27	Prosta
28	Pszenna
29	Rejtana
30	Sądowa
31	Stawowa
32	Szpitalna
33	Świdnicka N 39-53, P 42-48
34	Świebodzka
35	Świętej Trójcy
36	Tęczowa
37	Wysoka
38	Zapołskiej
39	Zaporoska P 2-8
40	Zdrowa
41	Zielińskiego 2, 4
42	Żytnia

Granice osiedla Szczepin

(w rozumieniu ewidencyjno-wyborczym)
Orientacyjna liczba mieszkańców 23,4 tys.

Lp.	Nazwa ulicy	Lp.	Nazwa ulicy
1	Bolesławiecka	29	Podwale 5-25
2	Bolkowska	30	Portowa
3	Braniborska	31	Poznańska
4	Chojnowska	32	Przedmiejska
5	Czarneckiego	33	Robotnicza 1-34B
6	Długa	34	Rybacka
7	Dobra	35	Rynek Szczepiński
8	Drzewna	36	Salezjańska
9	Generała Sikorskiego	37	Słubicka
10	Głogowska	38	Smolecka
11	Grośna	39	Sokolnicza
12	Gnieźnieńska	40	Sołtysia
13	Góralśka	41	Stacyjna
14	Grobla Kozanowska	42	Starogroblowa
15	Inowrocławska	43	Strzegomska 1-53D
16	Jacka Kaczmarskiego	44	Szczepińska
17	Jaworska	45	Szprotawska
18	Kruszwicka	46	Ścinawska
19	Łęgnińska 1-30, 45-46	47	Środkowa
20	Litomska	48	Śrubowa
21	Lubińska	49	Trzemeska
22	Łęczycka	50	Zachodnia
23	Michalczyka	51	Zelwerowicza
24	Młodych Techników	52	Zgorzelecka
25	Nabycińska	53	Zielonogórska
26	Plac Solidarności	54	Ziemowita
27	Plac Strzegomski	55	Złotoryjska
28	Plac Świętego Mikołaja	56	Zagańska

Granice osiedla Nadodrze

(w rozumieniu ewidencyjno-wyborczym)
Orientacyjna liczba mieszkańców 28,0 tys.

Lp.	Nazwa ulicy
1	Biskupa Tomasza Pierwszego
2	Bolesława Chrobrego
3	Cybulskiego
4	Drobnera
5	Dubois
6	Henryka Brodatego
7	Henryka Pobożnego
8	Henryka Probusa
9	Jedności Narodowej P 42-122, N 45-89
10	Kaszubska
11	Kazimierza Jagiellończyka
12	Kilińskiego
13	Kreta
14	Księcia Poniatowskiego P 2-24
15	Księcia Witolda
16	Kurkowa
17	Łowiecka
18	Myśliwska
19	Niemcewicz
20	Nobla
21	Ołbińska
22	Otwarta
23	Paulińska
24	Plac Powstańców Wielkopolskich
25	Plac Staszica
26	Plac Strzelecki
27	Plac Świętego Macieja
28	Podwórcowa
29	Pomorska
30	Prusa 2, 4
31	Ptasia
32	Romana Dmowskiego
33	Roosevelta
34	Rostafińskiego
35	Rydygiera
36	Składowa
37	Słowiańska
38	Srocza
39	Srutowa
40	Świętego Wincentego
41	Trzebnicka P 4-40, N 3-23
42	Wąska
43	Władysława Jagiełły
44	Władysława Łokietka
45	Zyndrama z Maszkowic
46	Żizki

Granice osiedla Kleczków

(w rozumieniu ewidencyjno-wyborczym)
Orientacyjna liczba mieszkańców 6,7 tys.

Lp.	Nazwa ulicy
1	Browarna
2	Dębickiego
3	Kleczkowska
4	Kraszewskiego
5	Reymonta
6	Rychtańska 7-11
7	Siemieńskiego
8	Struga
9	Trzebnicka 35/37, 39, P 46-90
10	Wybrzeże Korzeniowskiego
11	Zakładowa
12	Zegadłowicza

Granice osiedla Olbin

(w rozumieniu ewidencyjno-wyborczym)
Orientacyjna liczba mieszkańców 39,0 tys.

Lp.	Nazwa ulicy
1	Aleja Matejki
2	Bacha
3	Barlickiego
4	Barycka
5	Błogosławionej Edyty Stein
6	Bujwida
7	Chemiczna
8	Cinciały
9	Czerwonego Krzyża
10	Dolna
11	Gdańska
12	Generała Bema
13	Górnickiego N 11-41
14	Grunwaldzka P 90-106A
15	Ignacego Daszyńskiego
16	Jaracza
17	Jedności Narodowej N 91-213, P 162-210
18	Kardynała Ledóchowskiego
19	Kardynała Wyszyńskiego P 52-146, N 55-143
20	Karola Miarki
21	Kluczborska
22	Krzywa
23	Księcia Poniałowskiego N 1-27
24	Księdza Damrota
25	Liskego
26	Lompy
27	Mikołaja Reja P 36-96, N 23-89
28	Młodnickiego
29	Mosbacha
30	Mozarta
31	Na Szańcach
32	Nowowiejska
33	Oleśnicka
34	Orzeszkowej
35	Pasterska
36	Pestalozziego
38	Piastowska P 42-58, N 41-63
39	Piac Westerplatte
40	Prusa P 16-108, N 5-97
41	Przeskok
42	Rozbrat
43	Rychtańska 2, 2A, 2B
44	Sępa-Szarzyńskiego 56 - 86
45	Sienkiewicza 1-23, P 36-146
46	Sopocka
47	Świętokrzyska
48	Ukryta
49	Ustronie
50	Walczyńskich
51	Wygodna
52	Zeromskiego

Granice osiedla Plac Grunwaldzki

(w rozumieniu ewidencyjno-wyborczym)
Orientacyjna liczba mieszkańców 15,1 tys.

Lp.	Nazwa ulicy
1	Benedyktyńska
2	Chałubińskiego
3	Górnickiego N 1-9, P 4-10, 22
4	Grunwaldzka P 2-86, N 3-69
5	Janiszewskiego
6	Kardynała Wyszyńskiego N 29-45
7	Ładna
8	Łukasiewicza
9	Marcinkowskiego
10	Marii Skłodowskiej-Curie
11	Mikołaja Reja N 1/3-19, P 2-34
12	Miła
13	Minkowskiego
14	Nauczycielska
15	Nehringa
16	Norwida
17	Piastowska N 1-37, P 20-40
18	Piwna
19	Plac Grunwaldzki P 2-30, N 1-65
20	Polaka
21	Rocznogena
22	Sępa-Szarzyńskiego N 29-51, P 28-52
23	Sienkiewicza N 29-131
24	Skwer Bocheńskiego
25	Smoluchowskiego
26	Suchardy
27	Szczytnicka
28	Wrocławczyka
29	Wrońskiego
30	Wybrzeże Pasteura
31	Wybrzeże Wyspiańskiego

Granice osiedla Zacisze-Zalesie-Szczytniki

(w rozumieniu ewidencyjno-wyborczym)
Orientacyjna liczba mieszkańców 4,0 tys.

Lp.	Nazwa ulicy
1	Adama Mickiewicza P 4-40
2	Aleja Kochanowskiego N 1-91, P 2-94A
3	Aleja Paderewskiego
4	Aleja Różyckiego
5	Banacha
6	Bandtkiego
7	Bartla
8	Baudouina de Courtenay
9	Chopina
10	Cieszkowskiego
11	Czackiego
12	Dicksteina
13	Elsnera
14	Handelsmana
15	Jana Głogowczyka
16	Karłowicza
17	Kolberga
18	Kopernika 16-19
19	Krzywickiego
20	Lipińskiego
21	Mianowskiego
22	Moniuszki
23	Na Końcu
24	Noskowskiego
25	Parkowa
26	Pilata
27	Smoleńskiego
28	Szramki
29	Szymanowskiego
30	Sniadeckich
31	Świętochowskiego
32	Wieniawskiego
33	Witelona
34	Wojciecha z Brudzewa

Granice osiedla Biskupin-Sępólno-Dąbie-Bartoszewice

(w rozumieniu ewidencyjno-wyborczym)

Orientacyjna liczba mieszkańców 22,3 tys.

Lp.	Nazwa ulicy	Lp.	Nazwa ulicy
1	9 Maja	42	Malczewskiego
2	Abramowskiego	43	Michałowskiego
3	Adama Mickiewicza N 35-113, 98	44	Mielczarskiego
4	Bacciarellego	45	Monte Cassino
5	Bartoszewicka	46	Noakowskiego
6	Becka	47	Norblina
7	Belwederczyków	48	Nulla
8	Biegasa	49	Okrzei
9	Borelowskiego	50	Olszewskiego
10	Braci Gierymskich	51	Orłowskiego
11	Brandta	52	Pankiewicza
12	Brata Alberta	53	Partyzantów
13	Canaletta	54	Pautscha
14	Chełmońskiego	55	Pierwszej Dywizji
15	Cicha	56	Plater
16	Czaroleska	57	Polebni
17	Dembowskiego	58	Promień
18	Eugeniusza Zaka	59	Pugeta
19	Falata	60	Rodakowskiego
20	Gen.Ludwika Mierosławskiego	61	Rzeźbiarska
21	Generała Sowińskiego	62	Sempolowskiej
22	Gersona	63	Siemiradzkiego
23	Głowackiego	64	Sierakowskiego
24	Godebskiego	65	Sławka
25	Grottgera	66	Smetna
26	Jackowskiego	67	Spółdzielcza
27	Jasna	68	Stanisławskiego
28	Kasprzaka	69	Stefczyka
29	Kazimierska	70	Szanieckiego
30	Konarskiego	71	Słewińskiego
31	Kopernika 1-15	72	Tramwajowa
32	Korczaka	73	Urbańskiego
33	Kossaka	74	Waryńskiego
34	Kosynierów Gdyńskich	75	Wittiga
35	Kotsisa	76	Wiwuńskiego
36	Kożuchowska	77	Wojtkiewiczza
37	Krajewskiego	78	Wróblewskiego
38	Księdza Jezierskiego	79	Wyczółkowskiego
39	Księdza Piramowicza	80	Wysockiego
40	Księdza Ściegiennego	81	Zielonego Dębu
41	Libelta	82	Zmichowskiej

Granice osiedla Przedmieście Oławskie

(w rozumieniu ewidencyjno-wyborczym)

Orientacyjna liczba mieszkańców 24,2 tys.

Lp.	Nazwa ulicy
1	Brzeska
2	Chudoby
3	Dworcowa P 2-32
4	Generała Dąbrowskiego
5	Generała Haukego-Bosaka
6	Generała Kniaźewicza
7	Generała Prądzyńskiego
8	Generała Pułaskiego
9	Hercena
10	Komuny Paryskiej
11	Kościuszki P 72-198, N 75-183
12	Krakowska 1-98
13	Kraśińskiego
14	Łukasińskiego
15	Małachowskiego
16	Mazowiecka
17	Miernicza
18	Międzyrzecka
19	Na Grobli
20	Na Niskich Łąkach
21	Okólna
22	Plac Konstytucji 3 Maja
23	Plac Zgody
24	Podwale 67, 67OF, 70, 73-79A
25	Rakowiecka
26	Szybka
27	Świstackiego
28	Traugutta
29	Więckowskiego
30	Wilcza
31	Worcella
32	Wybrzeże Słowackiego
33	Zgodna
34	Zabia Ścieżka

Granice osiedla Tarnogaj

(w rozumieniu ewidencyjno-wyborczym)
Orientacyjna liczba mieszkańców 4,9 tys.

Lp.	Nazwa ulicy
1	Bardzka P 2-6, 8-154
2	Aleja Armii Krajowej P 54-70, N 45-59
3	Biskupa Bogedaina
4	Gazowa
5	Henrykowska
6	Jesionowa
7	Kamieniecka
8	Księdza Klimasa
9	Łąglewnicka
10	Międzyleska
11	Nyska
12	Otmuchowska
13	Owocowa
14	Paczkowska
15	Piękna
16	Prudnicka
17	Śernicka
18	Słiwkowa
19	Tarnogajska
20	Ząbkowicka
21	Ziębicka
22	Złotostocka

Granice osiedla Huby

(w rozumieniu ewidencyjno-wyborczym)
Orientacyjna liczba mieszkańców 23,1 tys.

Lp.	Nazwa ulicy
1	Aleja Armii Krajowej P 2-50
2	Bardzka N 1-7C
3	Boczna
4	Borowska P 2-126, N 1-159
5	Ciepła
6	Dawida
7	Dyrekcyjna
8	Gajowa
9	Gliniana
10	Hubska
11	Jacka Kuronia
12	Joannitów
13	Kamienna 86-145
14	Lniana
15	Łódzka
16	Piac Zamenhofa
17	Przestrzenna
18	Śieradzka
19	Spiska 1
20	Sucha
21	Ślężna P 2-86
22	Sliczna
23	Świętego Jerzego
24	Tomaszowska
25	Wapienna
26	Wesoła
27	Widna
28	Wieczysta

Granice osiedla Powstańców Śląskich

(w rozumieniu ewidencyjno-wyborczym)
Orientacyjna liczba mieszkańców 31,9 tys.

Lp.	Nazwa ulicy
1	Aleja Generała Hallera N 3-29A
2	Aleja Wiśniowa P 4-26, 36A, 36C
3	Drukarska
4	Energetyczna
5	Gajowicka P 64-118, P 130-148
6	Grabskiego
7	Janinarowa
8	Kamienna 2-17, N 19-75
9	Komandorska 23-177
10	Krakusa
11	Krucza 1-12, N 13-31, 58, 68
12	Lubuska N 1-7
13	Łączności
14	Nasykowa
15	Oficerska
16	Owsiana
17	Pabianicka
18	Plac Hirszfelda
19	Plac Powstańców Śląskich
20	Pocztowa
21	Podchorążych
22	Powstańców Śląskich P 2-154, N 91-143
23	Prełficza 3-23
24	Radosna
25	Sanocka
26	Skwerowa
27	Skwierzyńska 17, 19, P 2-24
28	Słowicza
29	Spadochroniarzy
30	Studzienne
31	Stysia
32	Sudecka P 76-96, N 103-119
33	Swobodna
34	Sztabowa N 51-79, P 76-82, 85-96
35	Ślężna N 1-33
36	Trwała
37	Wandy
38	Wielka
39	Zaolziańska
40	Zaporoska P 24-70, 51, N 71-87
41	Zielińskiego 22-90

Granice osiedla Gaj

(w rozumieniu ewidencyjno-wyborczym)
Orientacyjna liczba mieszkańców 19,8 tys.

Lp.	Nazwa ulicy
1	Adama Uznańskiego
2	Aleja Armii Krajowej N 1-37
3	Alpejska
4	Bielawska
5	Borowska P 138-272, N 173-281
6	Brzoskwiniowa
7	Czerniawska
8	Długopolska
9	Dusznicka
10	Działkowa
11	Dzierżoniowska
12	Glogera
13	Himalajska
14	Jableczna
15	Kłodzka
16	Krynicka
17	Kudowska
18	Kukuczki
19	Ladecka
20	Niemczańska
21	Orłowicza
22	Orzechowa
23	Pamińska
24	Pieszycza
25	Pietrzykowicka
26	Piławska
27	Pirenejska
28	Puszczykowska
29	Radkowska
30	Rutkiewicz
31	Spiska 5-64
32	Strońska
33	Świeradowska
34	Trawna
35	Wambierzycka
36	Zaruskiego
37	Zmorskiego
38	Zęgiestowska

Granice osiedla Borek

(w rozumieniu ewidencyjno-wyborczym)
Orientacyjna liczba mieszkańców 13,8 tys.

Lp.	Nazwa ulicy
1	Aleja Akacjowa
2	Aleja Dębowa
3	Aleja Generała Haliera P 2-62
4	Aleja Jarzębinowa
5	Aleja Jaworowa
6	Aleja Kasztanowa
7	Aleja Lipowa
8	Aleja Wiązowa
9	Aleja Wiśniowa N 1-89
10	Brossa
11	Cisowa
12	Gajowicka P 156-200, N 181-199
13	Garwolińska
14	Grójecka
15	Januszowicka
16	Jastrzębia
17	Kampinoska
18	Kutnowska
19	Modlińska
20	Oksywska
21	Orla
22	Powstańców Śląskich N 145-219, P 160-227
23	Przelot
24	Pułuska
25	Raclawicka
26	Rawska
27	Saperów
28	Sepia
29	Skierniewicka
30	Sochaczewska
31	Sokola
32	Śudecka P 98-120, 122-166
33	Śleźna 88-227
34	Ułanowskiego
35	Waligórskiego
36	Weigla
37	Wolbromska
38	Żurawia

Granice osiedla Księżę

(w rozumieniu ewidencyjno-wyborczym)
Orientacyjna liczba mieszkańców 4,9 tys.

Lp.	Nazwa ulicy
1	Bierdzańska
2	Blizanowicka
3	Bytomska
4	Chorzowska
5	Czechowicka
6	Gliwicka
7	Głubczycka
8	Gogolińska
9	Górnośląska
10	Karwińska
11	Katowicka
12	Krakowska 99 -180
13	Księża
14	Myszkowska
15	Opatowicka
16	Opolska
17	Popieiskiego
18	Pszczyńska
19	Rybnicka
20	Siewierska
21	Skibińskiego
22	Sosnowiecka
23	Starodworska
24	Świątnicka
25	Tarnogórska
26	Tyska
27	Wadowicka
28	Wodzisławska
29	Zabrzańska
30	Zaglebiowska
31	Zawierciańska

Granice osiedla Brochów

(w rozumieniu ewidencyjno-wyborczym)
Orientacyjna liczba mieszkańców 5,0 tys.

Lp.	Nazwa ulicy
1	3 Maja
2	Aleja Róż
3	Bengalska
4	Biegła
5	Birmańska
6	Centralna
7	Chińska
8	Chmurna
9	Filipińska
10	Tracka
11	Japońska
12	Koreańska
13	Krótka
14	Laotańska
15	Leonarda da Vinci
16	Mandzurska
17	Mościckiego N 1-45, P 2-50
18	Nepalska
19	Pakistańska
20	Perska
21	Pionierów
22	Piwniczna
23	Plac Indyjski
24	Plac Mongolski
25	Polna
26	Semaforowa
27	Spółeczna
28	Syjamska
29	Tatarska
30	Topolowa
31	Tybetańska
32	Warszawska
33	Węgierska
34	Wiaduktowa
35	Wietnamska
36	Wileńska
37	Woskowa

Granice osiedla Bieńkowice

(w rozumieniu ewidencyjno-wyborczym)
Orientacyjna liczba mieszkańców 0,5 tys.

Lp.	Nazwa ulicy
1	Arabska
2	Boiskowa
3	Jemeńska
4	Jordańska
5	Lisia
6	Marsowa
7	Mościckiego N 47-51
8	Palestyńska
9	Pięćdziesięciu Bohaterów
10	Sadowa
11	Wesołowskiego
12	Ziemniaczana

Granice osiedla Jagodno

(w rozumieniu ewidencyjno-wyborczym)
Orientacyjna liczba mieszkańców 2,1 tys.

Lp.	Nazwa ulicy
1	Braci Hofmannów
2	Brzozowa
3	Buforowa
4	Cegielskiego
5	Dróżnicza
6	Ekspresowa
7	Jagodzińska
8	Konduktorska
9	Linkego
10	Ryszarda Wagnera
11	Sarnia
12	Sygnałowa
13	Tunelowa
14	Vivaldiego
15	Zwrotnicza

Granice osiedla Wojszyce

(w rozumieniu ewidencyjno-wyborczym)
Orientacyjna liczba mieszkańców 4,2 tys.

Lp.	Nazwa ulicy
1	Asfaltowa
2	Będzińska
3	Białoszewskiego
4	Biwakowa
5	Bliska
6	Chlebowa
7	Czechowa
8	Daleka
9	Drahonowskiej
10	Gałczyńskiego N 27-33
11	Generała Grota Roweckiego P 2-118, 190, N 13-97
12	Glebova
13	Granitowa
14	Hufcowa
15	Jasienicy
16	Klasztorna
17	Kosmiczna
18	Kwitnąca
19	Lawendowa
20	Lechonia
21	Małkowskiego
22	Marmurowa
23	Nenufarowa
24	Oboźna
25	Oraczy
26	Pachnąca
27	Parafialna N 1-59, P 2-30
28	Pawia
29	Poronińska
30	Przystankowa
31	Radarowa
32	Radłowa
33	Ratajów
34	Rozmarynowa
35	Siewców
36	Skibowa
37	Smardzowska
38	Snopkowa
39	Spokojna
40	Szarych Szeregów
41	Swit
42	Terenowa
43	Wspólna
44	Wylotowa
45	Zastępowa
46	Zawiszy Czarnego
47	Zuchowa
48	Żeńców
49	Żniwna

Granice osiedla Ołtaszyn

(w rozumieniu ewidencyjno-wyborczym)
Orientacyjna liczba mieszkańców 4,9 tys.

Lp.	Nazwa ulicy	Lp.	Nazwa ulicy
1	Admirała Unruga	30	Masztalerza
2	Ametystowa	31	Motyłkowa
3	Brylantowa	32	Nefrytowa
4	Bursztynowa	33	Nektarowa
5	Czołgistów	34	Nenckiego
6	Dąbka	35	Obrońców Poczty Gdańskiej
7	Diamentowa	36	Orawska
8	Fasolowa	37	Parafialna P 32-46, N 61-75
9	Filipowicza	38	Piechoty
10	Fizylierska	39	Pszczelarska
11	Gałczyńskiego N 1-25, P 2-40	40	Rubinowa
12	Generała Abrahama	41	Rzepakowa
13	Generała Bołtućia	42	Sojowa
14	Generała Grota-Roweckiego N 101-211, P 160-184	43	Starzyńskiego
15	Generała Grzmota-Skotnickiego	44	Storczykowa
16	Generała Kleeberga	45	Strachowskiego
17	Generała Kutrzeby	46	Strączkowa
18	Generała Sosnkowskiego	47	Synów Pułku
19	Generała Włada	48	Szafera
20	Gerberowa	49	Szczepowa
21	Goetla	50	Szmaragdowa
22	Hubala	51	Traktorowa
23	Jarzynowa	52	Tulipanowa
24	Jaspisowa	53	Turkusowa
25	Kryniczna	54	Uczniowska
26	Kurpiów	55	Ułańska
27	Lubinowa	56	Zdrojowa
28	Majora Sucharskiego	57	Zwiadowców
29	Majachitowa		

Granice osiedla Krzyki-Partynice

(w rozumieniu ewidencyjno-wyborczym)

Orientacyjna liczba mieszkańców 13,5 tys.

Lp.	Nazwa ulicy	Lp.	Nazwa ulicy
1	Agrestowa	37	Południowa
2	Aleja Karkonoska	38	Poranna
3	Aliancka	39	Porzeczkowa
4	Borówczana	40	Powiewna
5	Braterska	41	Poziomkowa
6	Burzowa	42	Przyjaźni
7	Chłodna	43	Rapackiego
8	Czeremchowa	44	Rodzinna
9	Czereśniowa	45	Róży Wiatrów
10	Dereniowa	46	Sąsiedzka
11	Deszczowa	47	Siostrzana
12	Generała Stanisława Maczka	48	Skarbowców
13	Gradowa	49	Skrajna
14	Halna	50	Słotna
15	Hippiczna	51	Sowia
16	Husarska	52	Stajenna
17	Jagodowa	53	Szronowa
18	Jesienna	54	Szwoleżerska
19	Jeździecka	55	Tarninowa
20	Kalinowa	56	Tenisowa
21	Kawalerzystów	57	Truskawkowa
22	Kolarska	58	Turniejowa
23	Końska	59	Tuwima
24	Korfańskiego	60	Upalna
25	Koszycka	61	Warsztatowa
26	Krzycka	62	Wieczorna
27	Księdza Wawrzyniaka	63	Wietrzna
28	Kusztelana	64	Wiosenna
29	Letnia	65	Wojszycka
30	Malinowa	66	Wyścigowa
31	Okrężna	67	Zapaśnicza
32	Ołtaszyńska	68	Zefirowa
33	Ożynowa	69	Zimowa
34	Partynicka	70	Zwycięska
35	Pogodna	71	Zołnierska
36	Polarna		

Granice osiedla Klecina

(w rozumieniu ewidencyjno-wyborczym)
Orientacyjna liczba mieszkańców 5,2 tys.

Lp.	Nazwa ulicy
1	Bałladyny
2	Buraczana
3	Chyżan
4	Cukrowa
5	Czekoladowa
6	Dalemińców
7	Dożynkowa
8	Goleszan
9	Goplan
10	Jutrzenki 1-72
11	Karmelkowa N 53-59, 81-94
12	Kobierzycka
13	Kostrzyńska
14	Kościelna
15	Lanowa
16	Łuczan
17	Lysogórska
18	Marcepanowa
19	Marchewkowa
20	Migdałowa
21	Ogórkowa
22	Piernikowa
23	Połabian
24	Przemysłowa
25	Redarów
26	Sezamkowa
27	Siedliczan
28	Słoneczna
29	Słowińców
30	Supińskiego
31	Szparagowa
32	Wafłowa
33	Wałbrzyska
34	Wioletów
35	Wolinian
36	Zabrodzka

Granice osiedla Pilczyce-Kozanów-Popowice Pn.

(w rozumieniu ewidencyjno-wyborczym)
Orientacyjna liczba mieszkańców 36,2 tys.

Lp.	Nazwa ulicy
1	Bednarska
2	Białowieska
3	Bobrza
4	Bobrzańska
5	Celtycka
6	Dobrzańska
7	Dokerska
8	Dziadoszańska
9	Dzielna
10	Generała Połbina
11	Goleżycka
12	Górnicza
13	Gwarecka
14	Hutnicza
15	Ignuta
16	Jelenia
17	Kolista
18	Koszykarska
19	Kozanowska
20	Lognicka N 51- 55E
21	Lotnicza 139-149
22	Mączna
23	Milenijna
24	Modra
25	Murarska
26	Nadrzeczna
27	Niedźwiedzia
28	Notecka
29	Ojców Oblatów
30	Pałucka
31	Papiernicza
32	Pilczycka 25-154
33	Popowicka
34	Rekodzielnicza
35	Rysia
36	Setna
37	Sielska
38	Starograniczna
39	Szklarska
40	Słęzańska
41	Tkacka
42	Trzebowiańska
43	Warciańska
44	Wejherowska
45	Wiślańska
46	Zagajnikowa
47	Zajęcza
48	Zubrza

Granice osiedla Gądów-Popowice Pd.

(w rozumieniu ewidencyjno-wyborczym)
Orientacyjna liczba mieszkańców 26,3 tys.

Lp.	Nazwa ulicy
1	Bajana
2	Balonowa
3	Biały Kat
4	Brynicka
5	Bulwar Dedala
6	Bulwar Ikara
7	Bystrzycka
8	Dąbrówki
9	Drzewieckiego
10	Gądowska
11	Horbaczewskiego
12	Hynka
13	Idzikowskiego
14	Kłodnicka
15	Kwiska
16	Latawcowa
17	Legnicka P 52-162
18	Lotnicza 7-103A
19	Małopanewska
20	Metalowców
21	Na Ostatnim Groszu
22	Orlińskiego
23	Plac Wiślany
24	Samolotowa
25	Skrzydłata
26	Stargardzka
27	Sterowcowa
28	Stobrawska
29	Szybowcowa
30	Tąńskiego

Granice osiedla Muchobór Mały

(w rozumieniu ewidencyjno-wyborczym)
Orientacyjna liczba mieszkańców 8,8 tys.

Lp.	Nazwa ulicy
1	Angielska
2	Austriacka
3	Australijska
4	Babimojska
5	Belgijska
6	Białoruska
7	Estońska
8	Fabryczna
9	Francuska
10	Grecka
11	Hiszpańska
12	Holenderska
13	Irlandzka
14	Kanadyjska
15	Kłecińska 111-214
16	Muchoborska
17	Norweska
18	Otyńska
19	Przemkowska
20	Robotnicza 98-112
21	Rudzka
22	Stanów Zjednoczonych
23	Strzegomska 196-320
24	Szczyrki
25	Szkocka
26	Szwajcarska
27	Szwedzka
28	Traktatowa
29	Turecka
30	Ukraińska
31	Wagonowa

Granice osiedla Gajowice

(w rozumieniu ewidencyjno-wyborczym)
Orientacyjna liczba mieszkańców 27,5 tys.

Lp.	Nazwa ulicy
1	Aleja Generała Hallera N 31-79
2	Altanowa
3	Brazowa
4	Buska
5	Cynowa
6	Gajowicka N 109-161
7	Grabiszyńska P 82-88, 90-170
8	Grochowa
9	Jemiółowa
10	Kłóśna
11	Kolbuszowska
12	Krucza N 39-91, P 70-142
13	Kwaśna
14	Lubuska P 54-84, N 111-115
15	Lwowska
16	Manganowa
17	Miedziana
18	Mielecka
19	Mosięzna
20	Nikłowa
21	Ołowiana
22	Oporowska
23	Pereca
24	Plac Pereca
25	Plac Srebrny
26	Połaniecka
27	Prętlicza 34-54D
28	Skwierzyńska 26-50, N 21-25
29	Spiżowa
30	Stalowa
31	Stalowowolska
32	Stopnicka
33	Szczęśliwa
34	Sztabowa N 21-37, P 2-18
35	Tarnobrzaska
36	Wróbla
37	Zaporoska N 25-39
38	Żelazna

Granice osiedla Grabiszyn-Grabiszynek

(w rozumieniu ewidencyjno-wyborczym)
Orientacyjna liczba mieszkańców 13,1 tys.

Lp.	Nazwa ulicy
1	Aleja Generała Hallera P 82-176, N 97-159
2	Aleja Pracy
3	Arctowskiego
4	Beniowskiego
5	Błacharska
6	Budowlana
7	Bzowa
8	Chabrowa
9	Domeyki
10	Fiołkowa
11	Grabiszzyńska N 241-345, P 216-234
12	Heblarska
13	Inżynierska
14	Klecińska 2-5, 87, 89
15	Kreślarska
16	Księgowa
17	Lakiernicza
18	Magazynierska
19	Makowa
20	Mechaników
21	Męcińskiego
22	Mocna
23	Montera
24	Narcyzowa
25	Nasturcja
26	Odkrywców
27	Ogrodowa
28	Ojca Bieżymy
29	Ostrowskiego
30	Petuniowa
31	Pierwiosnkowa
32	Pilnikarska
33	Pionierska
34	Plac Bzowy
35	Podróżnicza
36	Romera
37	Różana
38	Rymarska
39	Słonecznikowa
40	Spawaczy
41	Stolarska
42	Szlifierska
43	Szolc-Rogozińskiego
44	Ślusarska
45	Świdrowa
46	Tapicerska
47	Tokarska
48	Wędrowców
49	Wynalazców
50	Żeglarska

Granice osiedla Oporów

(w rozumieniu ewidencyjno-wyborczym)
Orientacyjna liczba mieszkańców 6,4 tys.

Lp.	Nazwa ulicy
1	Adamięckiego
2	Aleja Piastów
3	Balzaka
4	Bukowskiego
5	Cesarzowicka
6	Darwina
7	Dzierżonia
8	Emila Zoli
9	Giełdowa
10	Harcerska
11	Hugona Steinhausa
12	Jordanowska
13	Jutrzenki 74-102
14	Kadłubka
15	Karmelkowa P 2-64, N 5-29
16	Kowalskiego
17	Księdza Feichta
18	Kupiecka
19	Leszczynowa
20	Maleczyńskich
21	Mikulskiego
22	Mokronoska
23	Morełowskiego
24	Nałkowskiej
25	Ostroroga
26	Petrażyckiego
27	Pekalskiego
28	Rosponda
29	Skarbka
30	Sobótki
31	Solskiego
32	Stanki
33	Stefki
34	Słazaka
35	Śniegockiego
36	Taszyckiego
37	Trentowskiego
38	Turystyczna
39	Wiejska
40	Wysłoucha

Granice osiedla Muchobór Wielki

(w rozumieniu ewidencyjno-wyborczym)
Orientacyjna liczba mieszkańców 7,9 tys.

Lp.	Nazwa ulicy
1	Awicenny
2	Baranowicka
3	Bliźniacza
4	Boguszewskiej
5	Buczacka
6	Całaja
7	Cieślikowskiego
8	Dąbrowskiej
9	Drohobycka
10	Dygata
11	Dzielnicowa
12	Gagarina
13	Giżyckiego
14	Godlewskiego
15	Gombrowicza
16	Hłaski
17	Husycka
18	Karpacka
19	Knota
20	Końcowa
21	Kosidowskiego
22	Kossak - Szczuckiej
23	Krzemieńska
24	Kunickiego
25	Łaska
26	Meissnera
27	Mińska
28	Nowohucka
29	Osiedlowa
30	Otwocka
31	Parandowskiego
32	Pińska
33	Postępowa
34	Przedświt
35	Pusta
36	Rakietowa
37	Rejonowa
38	Rodziewiczówny
39	Roślinna
40	Samborska
41	Słonimska
42	Sokalska
43	Stachury
44	Stanisławowska
45	Stryjska
46	Szarskiego
47	Tadeusza Dołęgi-Mostowicza
48	Tarnopolska
49	Trawowa
50	Trzebiatowskiego
51	Tyrmanda
52	Wańkowicza
53	Zagony
54	Zbarska
55	Żwirki i Wigury

Granice osiedla Nowy Dwór

(w rozumieniu ewidencyjno-wyborczym)
Orientacyjna liczba mieszkańców 18,1 tys.

Lp.	Nazwa ulicy
1	Budziszyńska
2	Chociebuska
3	Grodecka
4	Gubińska
5	Komorowska
6	Krośnieńska
7	Kuźnicka
8	Nowodworska
9	Rogowska
10	Strzegomska 109-143
11	Wojrowicka
12	Zemska

Granice osiedla Kuźniki

(w rozumieniu ewidencyjno-wyborczym)
Orientacyjna liczba mieszkańców 6,2 tys.

Lp.	Nazwa ulicy
1	Bytowska
2	Darłowska
3	Domasławska
4	Dziwnowska
5	Dźwirzyńska
6	Eiślaska
7	Gołnowska
8	Helska
9	Hermanowska
10	Jaksonowicka
11	Knignicka
12	Kołobrzaska
13	Koszalińska
14	Majakowskiego
15	Międzyzdrowska
16	Morska
17	Pucka
18	Pyrzycka
19	Rewalska
20	Sarbinowska
21	Słupska
22	Śukielicka
23	Świnoujska
24	Uznamska
25	Wołyńska
26	Woźnicza
27	Żernicka P 86-130

Granice osiedla Żerniki

(w rozumieniu ewidencyjno-wyborczym)
Orientacyjna liczba mieszkańców 3,4 tys.

Lp.	Nazwa ulicy
1	Berberysowa
2	Dojazd
3	Gdacjusza
4	Graniczna 1-11, 11/23
5	Jerzmanowska 1-20
6	Ketlinga
7	Kiemliczów
8	Kmicica
9	Komeńskiego
10	Księdza Kordeckiego
11	Lubczykowa
12	Objazdowa
13	Osiniecka P 2-22
14	Pieprzna
15	Piąska
16	Przednia
17	Przybyły
18	Rezedowa
19	Roździeńskiego
20	Rumiankowa
21	Ryżowa
22	Skrzetuskiego
23	Strachowicka
24	Szczecińska
25	Udzieli
26	Zagłoby
27	Żernicka 152-299

Granice osiedla Jerzmanowo-Jarnołtów-Strachowice-Osiniec

(w rozumieniu ewidencyjno-wyborczym)
Orientacyjna liczba mieszkańców 1,8 tys.

Lp.	Nazwa ulicy
1	Adamczewskich
2	Chodkiewicza
3	Desantowa
4	Galowska
5	Graniczna 21-161
6	Gruszowa
7	Jarnołtowska
8	Jasińskiej
9	Jerzmanowska 50-135
10	Kośnego
11	Krzepkowska
12	Osiniecka 48-124
13	Piołunowa
14	Płużna
15	Rdestowa
16	Samotworska
17	Skarżyńskiego
18	Stanisława Zółkiewskiego
19	Wardzyńskich
20	Widłakowa
21	Zarembowicza

Granice osiedla Leśnica

(w rozumieniu ewidencyjno-wyborczym)
Orientacyjna liczba mieszkańców 21,5 tys.

Lp.	Nazwa ulicy	Lp.	Nazwa ulicy
1	Alfreda Jahna	51	Jesiennicka
2	Amarantowa	52	Jeżowska
3	Ananasowa	53	Jędrzejowska
4	Beskidzka	54	Józefa Wąsowicza
5	Bezowa	55	Junacka
6	Będkowska	56	Kamiennogórska
7	Biała	57	Kącka
8	Białodrzewna	58	Kielecka
9	Bieszczadzka	59	Klonowa
10	Błękitna	60	Kokosowa
11	Bocheńska	61	Kosmonautów
12	Boguszowska	62	Kościąńska
13	Bojanowska	63	Krajobrazowa
14	Brzezińska	64	Kresowa
15	Bukowa	65	Krępiczka
16	Bystra	66	Kruszczowa
17	Chęcińska	67	Krzelowska
18	Chobieńska	68	Krzyszowska
19	Chwałkowska	69	Krzyżowska
20	Ciechocińska	70	Lazurowa
21	Cieplicka	71	Lewa
22	Cytrynowa	72	Limanowska
23	Częstochowska	73	Liściasta
24	Czorsztyńska	74	Lubska
25	Dolnobrzeska	75	Lutyńska
26	Drogosławicka	76	Łączna
27	Dziarska	77	Łososiowicka
28	Ekonomiczna	78	Łukowa
29	Eluarda	79	Majchra
30	Fioletowa	80	Malczycka
31	Giciniąka	81	Malownicza
32	Głuszycka	82	Małomicka
33	Górecka	83	Małopolska
34	Grabowa	84	Małoszyńska
35	Granatowa	85	Mandarynkowa
36	Gromadzka	86	Mariana Haisiga
37	Grybowska	87	Marszowicka
38	Gwizdanowska	88	Miechowska
39	Henryka Wereszyckiego	89	Mieczysława Wolfkego
40	Hoża	90	Mieroszowska
41	Iglasta	91	Miłkowska
42	Iwo Jaworskiego	92	Miodowa
43	Iwonicka	93	Mleczarska
44	Jagniątkowska	94	Młodzieżowa
45	Jajczarska	95	Modrzewiowa
46	Jarosiawska	96	Mojećicka
47	Jasielska	97	Mokrzańska
48	Jaźwińska	98	Mysłakowicka
49	Jeleniogórska	99	Niebieska
50	Jerzego Łanowskiego	100	Niecala

Granice osiedla Leśnica cd.

(w rozumieniu ewidencyjno-wyborczym)
Orientacyjna liczba mieszkańców 21,5 tys.

Lp.	Nazwa ulicy	Lp.	Nazwa ulicy
101	Niemkińska	151	Stabłowicka 1-91
102	Nieprzyżyńska	152	Stanisława Baka
103	Nowosądecka	153	Stanisława Hartmana
104	Nowotarska	154	Starogajowa
105	Olbrachtowska	155	Stofana Batorego
106	Oliwkowa	156	Stroma
107	Olkuska	157	Strzeblowska
108	Ostrężynowa	158	Sulistrowska
109	Owczarska	159	Szara
110	Perłowa	160	Szczepanowska
111	Piechowicka	161	Szkarłatna
112	Pienińska	162	Szkolna
113	Piołrkowska	163	Szpiłkowa
114	Plac Ciesielski	164	Ślepa
115	Plac Kaliski	165	Śmigła
116	Plac Świętojański	166	Śnieżna
117	Platanowa	167	Sredzka
118	Płońskiego	168	Świerkowa
119	Polkowicka	169	Swieża
120	Pomarańczowa	170	Tarnowska
121	Porębska	171	Tatrzańska
122	Prędką	172	Teofila Modelskiego
123	Promenada	173	Trójkątna
124	Przechodnia	174	Trzmielowicka
125	Przemysłowska	175	Ułowa
126	Przemyska	176	Wartka
127	Przesiecka	177	Wąłowa
128	Purpurowa	178	Wełniana
129	Pustecka	179	Wielkopolska
130	Rabczańska	180	Wilkszyńska
131	Radomska	181	Wińska
132	Rajska	182	Władysława Czaplińskiego
133	Rawicka	183	Wojska Polskiego
134	Raźna	184	Wolska
135	Racza	185	Woronowicka
136	Równa	186	Wschowska
137	Rubczaka	187	Wyboista
138	Rychła	188	Zajazdowa
139	Rytownicza	189	Zakopiańska
140	Rzeszowska	190	Zebrzydowska
141	Samotna	191	Zielona
142	Seledynowa	192	Złota
143	Serowska	193	Złotnicka
144	Skaleczna	194	Złotnicza
145	Skoczyłasa	195	Zródlana
146	Smolińska	196	Zarska
147	Smolna	197	Zółta
148	Snycerska	198	Zwawa
149	Sobieszowska	199	Zwirowa
150	Sosnowa	200	Zywiecka

Granice osiedla Maślice

(w rozumieniu ewidencyjno-wyborczym)
Orientacyjna liczba mieszkańców 6,5 tys.

Lp.	Nazwa ulicy
1	Aleja Śliwowa
2	Augustowska
3	Barczewska
4	Białostocka
5	Braniewska
6	Brodnicka
7	Brodzka 2-17
8	Chełmska
9	Dworska
10	Fromborska
11	Gminna
12	Gosławicka
13	Hodowlana
14	Iławska
15	Kozia
16	Królewiecka
17	Lidzbarska
18	Lubelska
19	Ługowińska
20	Łukowska
21	Maślicka
22	Mrażowska
23	Nasienna
24	Ostródzka
25	Paniowicka
26	Pasieczna
27	Pasłęcka
28	Piłczycka 156/158-211
29	Potokowa
30	Północna
31	Reszelska
32	Rędzińska
33	Rolna
34	Sadownicza
35	Siedlecka
36	Sorkwicka
37	Stodolna
38	Ślężoujście
39	Tolkmicka
40	Turoszowska
41	Warmińska
42	Zamojska

Granice osiedla Pracze Odrzańskie

(w rozumieniu ewidencyjno-wyborczym)
Orientacyjna liczba mieszkańców 3,1 tys.

Lp.	Nazwa ulicy
1	Brodzka 131-208
2	Cukiernicza
3	Główna
4	Gryczana
5	Imbirowa
6	Janowicka
7	Janowska
8	Juszczaka
9	Karczemna
10	Kuligowskiego
11	Ośmańczyka
12	Piekarska
13	Piwowska
14	Polonii Wrocławskiej
15	Pracka
16	Stabłowicka 93-162
17	Starobielawska
18	Towarowa
19	Zbożowa

Granice osiedla Karlówice-Różanka

(w rozumieniu ewidencyjno-wyborczym)
Orientacyjna liczba mieszkańców 35,3 tys.

Lp.	Nazwa ulicy	Lp.	Nazwa ulicy
1	Aleja Boya-Zeleńskiego	48	Lindego
2	Aleja Brücknera	49	Lutycka
3	Aleja Kasprowicza	50	Łąka Mazurska
4	Aleja Kromera	51	Łużycka
5	Anczyca	52	Macedońska
6	Asnyka	53	Makuszyńskiego
7	Baczyńskiego	54	Micinskiego
8	Bałkańska	55	Młynarska
9	Bałtycka	56	Mochnackiego
10	Berenta	57	Morawska
11	Bezpieczna	58	Na Polance
12	Bolesława Krzywoustego 1-111	59	Nabieląka
13	Brodzińskiego	60	Obodrzycka
14	Broniewskiego	61	Obornicka
15	Brzechwy	62	Oppmana
16	Bułgarska	63	Orkana
17	Bydgoska	64	Osobowicka 11-59, 59A, 59B
18	Chorwacka	65	Parnickiego
19	Chrzanowskiego	66	Perzyńskiego
20	Czajkowskiego	67	Piętaka
21	Czeska	68	Plac Daniłowskiego
22	Ćwiczebna 1-9	69	Plac Marszałka Piłsudskiego
23	Długosza	70	Pola
24	Dygasińskiego	71	Potockiego
25	Filomatów	72	Przerwy - Tetmajera
26	Forleczna	73	Przesmyckiego
27	Galla Anonima	74	Przybyszewskiego
28	Gąsiorowskiego	75	Romanowskiego
29	Giżycka	76	Rowerowa
30	Goszczyńskiego	77	Serbska
31	Grochowiaka	78	Skwer Obrońców Helu
32	Grudziądzka	79	Słowacka
33	Jugosłowiańska	80	Sołtysowicka P 2-22
34	Jutrosińska	81	Sportowa
35	Kamieńskiego 10-162	82	Staffa
36	Karpińskiego	83	Syromli
37	Kętrzyńska	84	Torowa
38	Klaczki	85	Toruńska
39	Kocha	86	Ujejskiego
40	Konopnickiej	87	Wołowska
41	Koszarowa	88	Wybickiego
42	Krasickiego	89	Zaleskiego
43	Kruczkowskiego	90	Zaułek Rogoziński
44	Ks. Norberta Bonczyka	91	Zawalna
45	Lenartowicza	92	Zeienaya
46	Leśmiana	93	Zmigrodzka 9-102
47	Ligocka		

Granice osiedla Kowale

(w rozumieniu ewidencyjno-wyborczym)
Orientacyjna liczba mieszkańców 2,2 tys.

Lp.	Nazwa ulicy
1	Aleja Kochanowskiego 93
2	Bażančia
3	Bociania
4	Chłopska
5	Czajcza
6	Działdowska
7	Elcka
8	Gesia
9	Gotebia
10	Jaskółcza
11	Kościarzyńska
12	Kowalska
13	Kukułcza
14	Kuropatwia
15	Kwidzyńska
16	Lechitów
17	Mewia
18	Mokra
19	Niborska
20	Olsztyńska
21	Rakowa
22	Sikorcza
23	Szczycieńska
24	Szczygła
25	Szpacza
26	Tczewska
27	Węgoborska
28	Wilgotna
29	Wilgowa
30	Wronia

Granice osiedla Swojczyce-Strachocin-Wojków

(w rozumieniu ewidencyjno-wyborczym)

Orientacyjna liczba mieszkańców 4,6 tys.

Lp.	Nazwa ulicy	Lp.	Nazwa ulicy
1	Badury	32	Odcinek
2	Bartnicza	33	Osadnicza
3	Bazaltowa	34	Perkusyjna
4	Betonowa	35	Przy Torze
5	Błotna	36	Radzionkowska
6	Byczyńska	37	Rataja
7	Ceglana	38	Rolnicza
8	Cementowa	39	Siewna
9	Chałupnicza	40	Słomiana
10	Chmielarska	41	Smocza
11	Dobrackiego	42	Sobocińska
12	Drobuta	43	Strachocińska
13	Folwarczna	44	Strumykowa
14	Gitarowa	45	Swojczycka
15	Gospodarska	46	Śródleśna
16	Jaśkowicka	47	Świętochłowicka
17	Jeiczańska	48	Tatarakowa
18	Kmieca	49	Treski
19	Kołodziejska	50	Ubocze
20	Laskowicka	51	Wałowa
21	Leśna	52	Węglowa
22	Ludowa	53	Wieśniacza
23	Łaniewska	54	Wilczycka
24	Mikołowska	55	Witosa
25	Miłoszycka	56	Włodarska
26	Monopolowa	57	Włościańska
27	Mydlana	58	Wołczyńska
28	Mysłowska	59	Wschodnia
29	Nadolicka	60	Wykładowa
30	Narciarska	61	Zagrodnicza
31	Niedziałkowskiego	62	Zarnoyskiego

Granice osiedla Psie Pole - Zawidawie

(w rozumieniu ewidencyjno-wyborczym)
Orientacyjna liczba mieszkańców 25,6 tys.

Lp.	Nazwa ulicy	Lp.	Nazwa ulicy
1	Admirałska	50	Masztowa
2	Archeologów	51	Mazepy
3	Armii Ludowej	52	Miejska
4	Belgradzka	53	Miłośłowska
5	Białych Goździków	54	Mrożna
6	Bierutowska	55	Mulicka
7	Bławatna	56	Nadbrzeżna
8	Bolesława Krzywoustego 250 334	57	Niepodległości
9	Bratysławska	58	Nowogródzka
10	Charkowska	59	Odeska
11	Chmienna	60	Odolanowska
12	Chocimska	61	Odrodzenia Polski
13	Czerwonych Maków	62	Okrętowa
14	Dłutowa	63	Oleska
15	Dobroszycka	64	Omska
16	Dubrownicka	65	Orna
17	Fotografów	66	Palacha
18	Farna	67	Paryska
19	Franki	68	Podagogiczna
20	Generała Berlinga	69	Poleska
21	Generała Bora-Komorowskiego	70	Przedwiośnie 1-/
22	Generała Kopańskiego	71	Ryska
23	Generała Okulickiego	72	Rzeczna
24	Gorlicka	73	Sarajewska
25	Gostyńska	74	Sowastopolska
26	Grodzińska	75	Sienna
27	Hetmańska	76	Skarbu Zakrzowskiego
28	Inflancka	77	Skopijska
29	Irucka	78	Spacerowa
30	Jagiellońska	79	Staropolska
31	Kasztelańska	80	Stoczniowa
32	Kielczowska	81	Sycowska
33	Kłokoczycka	82	Szewczeni
34	Kordiana	83	Tallińska
35	Kotwiczna	84	Tylna
36	Kowieńska	85	Wallenroda
37	Królewska	86	Wiedeńska
38	Królowej Marysieńki	87	Wilanowska
39	Ksieżycowa	88	Wilczkowska
40	Kujbyszewska	89	Witebska
41	Kurska	90	Wędogradzka
42	Liońska	91	Wójtowska
43	Litewska	92	Żagrzebska
44	Lublańska	93	Zakrzowska
45	Łosińska	94	Zatorska
46	Łuczników	95	Zieina
47	Majora Piwnika Ponurego	96	Złotej Lili
48	Malborska	97	Żmudzka
49	Marynarska		

Granice osiedla Pawłowice

(w rozumieniu ewidencyjno-wyborczym)
Orientacyjna liczba mieszkańców 2,0 tys.

Lp.	Nazwa ulicy
1	Azaliowa
2	Barwinkowa
3	Bratkowa
4	Daliowa
5	Forsycjowa
6	Jeziorowa
7	Konwaliowa
8	Krokusowa
9	Liliowa
10	Małwowa
11	Mieczykowa
12	Mirtowa
13	Pawłowicka
14	Przebiśnegowa
15	Przedwiośnie 8-87
16	Przylaszczkowa
17	Ruciana
18	Sasankowa
19	Starodębowa
20	Stokrotkowa
21	Szafranowa
22	Szarotkowa
23	Widawska
24	Złocieniowa

Granice osiedla Sołtysowice

(w rozumieniu ewidencyjno-wyborczym)
Orientacyjna liczba mieszkańców 2,9 tys.

Lp.	Nazwa ulicy
1	Aleja Poprzeczna
2	Bagatela
3	Bombardierska
4	Czytankowa
5	Elementarzowa
6	Falskiego
7	Fortowa
8	Gimnazjalna
9	Kanonierska
10	Knastera
11	Lekcyjna
12	Marczewskiego
13	Przejazdowa
14	Redycka 1-88
15	Sołtysowicka N 11-71, P 24-64
16	Strzelecka
17	Torfowa

Granice osiedla Polanowice-Poświętne-Ligota

(w rozumieniu ewidencyjno-wyborczym)
Orientacyjna liczba mieszkańców 3,6 tys.

Lp.	Nazwa ulicy
1	Ałunowa
2	Aptekarska
3	Brzostowska
4	Bukowicka
5	Cerekwicka
6	Falzmanna
7	Irysowa
8	Kamieńskiego 190-276
9	Korzeńska
10	Krośnicka
11	Krzyżanowicka
12	Lekarska
13	Ługowa
14	Milicka
15	Osiecka
16	Osolska
17	Pakosławska
18	Pleszewska
19	Polanowicka
20	Postolińska
21	Poświęcka
22	Prusicka
23	Redycka P 128-130
24	Rudawska
25	Skoczna
26	Skoroszwowska
27	Starościńska
28	Sulejowska
29	Sulmierzycka
30	Twardogórska
31	Wierzchowicka
32	Zawońska
33	Złotowska
34	Żmigrodzka 185-249

Granice osiedla Widawa

(w rozumieniu ewidencyjno-wyborczym)
Orientacyjna liczba mieszkańców 1,4 tys.

Lp.	Nazwa ulicy
1	Cholewkarska
2	Dekarska
3	Fryzjerska
4	Grawerska
5	Jubilerska
6	Kaletnicza
7	Kminkowa 66-85, 85A, 85B
8	Kominiarska 15-98
9	Księgarska
10	Łopianowa
11	Markowskiego
12	Meliorancka
13	Miełowa
14	Ostowa
15	Pielegniarska
16	Rzemieślnicza
17	Strażacka
18	Sułowska
19	Zduńska
20	Zegarmistrzowska

Granice osiedla Lipa Piotrowska

(w rozumieniu ewidencyjno-wyborczym)
Orientacyjna liczba mieszkańców 0,5 tys.

Lp.	Nazwa ulicy
1	Kaczeńcowa
2	Kminkowa 21
3	Kominiarska 1-14
4	Pełczyńska
5	Perzowa
6	Podbiałowa
7	Szczawiowa
8	Tymiankowa

Granice osiedla Świniary

(w rozumieniu ewidencyjno-wyborczym)
Orientacyjna liczba mieszkańców 0,8 tys.

Lp.	Nazwa ulicy
1	Dalimira
2	Mikory
3	Pęgowska
4	Zabłocie
5	Zagaje
6	Zajązkowska
7	Zalpie
8	Załęże
9	Zapotocze
10	Zarzecze
11	Zarzębie

Granice osiedla Osobowice-Rędzin

(w rozumieniu ewidencyjno-wyborczym)
Orientacyjna liczba mieszkańców 2,3 tys.

Lp.	Nazwa ulicy
1	Cwiczębna 100, 101
2	Hokeistów
3	Inspektowa
4	Jarocińska
5	Kajakarzy
6	Kapliczna
7	Koszykarzy
8	Koźmińska
9	Krótoszyńska
10	Lipska
11	Łyżwiarzy
12	Micheleta
13	Opłotkowa
14	Osobowicka 68-177
15	Ostrowska
16	Ostrzeszowska
17	Palisadowa
18	Piłkarzy
19	Płac Wyzwolenia
20	Rodziny Kornów
21	Siatkarzy
22	Szachistów
23	Ślázowa
24	Ślúza Rędzin
25	Świętego Huberta
26	Wędkarzy
27	Wieluńska
28	Witkowska
29	Wrzosowa
30	Żuźłowców
31	Żywopłotowa

517

UCHWAŁA RADY GMINY DŁUGOŁĘKA NR XXIII/262/08

z dnia 30 grudnia 2008 r.

w sprawie regulaminu określającego wysokość i szczegółowe warunki przyznawania nauczycielom zatrudnionym w szkołach, dla których organem prowadzącym jest Gmina Długoleka, dodatków: funkcyjnego, za warunki pracy, motywacyjnego, za wysługę lat oraz szczegółowe warunki obliczania i wypłacania wynagrodzenia za godziny ponadwymiarowe, godziny doraźnych zastępstw i innych składników wynagrodzenia, a także wysokość oraz szczegółowe zasady przyznawania i wypłacania dodatku mieszkaniowego

Na podstawie art. 30 ust. 6, art. 54 ust. 7 i art. 91d pkt 1 ustawy z dnia 26 stycznia 1982 r. Karta Nauczyciela (Dz. U. z 2006 r. Nr 97, poz. 674 ze zm.) oraz art. 18 ust. 2 pkt 15, art. 40 ust. 1 i art. 41 ust. 1 ustawy z dnia 8 marca 1990 r. o samorządzie gminnym (Dz. U. z 2001 r. Nr 142, poz. 1591 ze zm.), w związku z przepisami rozporządzenia Ministra Edukacji Narodowej i Sportu z dnia 31 stycznia 2005 r. w sprawie wysokości minimalnych stawek wynagrodzenia zasadniczego nauczycieli, ogólnych warunków przyznawania dodatków do wynagrodzenia zasadniczego oraz wynagradzania za pracę w dniu wolnym od pracy (Dz. U. Nr 22, poz. 181 ze zm.), po uzgodnieniu ze związkami zawodowymi zrzeszającymi nauczycieli zatrudnionych w szkołach, dla których organem prowadzącym jest Gmina Długoleka, Rada Gminy Długoleka uchwala, co następuje:

POSTANOWIENIA OGÓLNE

§ 1

Ustala się regulamin określający wysokość i szczegółowe warunki przyznawania nauczycielom zatrudnionym w szkołach, dla których organem prowadzącym jest Gmina Długoleka, dodatków: funkcyjnego, za warunki pracy, motywacyjnego, za wysługę lat oraz szczegółowy sposób obliczania i wypłacania wynagrodzenia za godziny ponadwymiarowe, godziny doraźnych zastępstw i innych składników wynagrodzenia, a także wysokość oraz szczegółowe zasady przyznawania i wypłacania dodatku mieszkaniowego, zwany dalej „Regulaminem”.

§ 2

Ilekczoć w dalszych przepisach Regulaminu jest mo-
wa o:

- 1) ustawie – należy przez to rozumieć ustawę z dnia 26 stycznia 1982 r. – Karta Nauczyciela (Dz. U. 2006 r., Nr 97, poz. 674, ze zm.),
- 2) rozporządzeniu – należy przez to rozumieć rozporządzenie Ministra Edukacji Narodowej i Sportu z dnia 31 stycznia 2005 r. w sprawie wysokości minimalnych stawek wynagrodzenia zasadniczego nauczycieli, ogólnych warunków przyznawania dodatków do wynagrodzenia zasadniczego oraz wynagradzania za pracę w dniu wolnym od pracy (Dz. U. Nr 22, poz. 181 ze zm.),
- 3) Gminie – należy przez to rozumieć Gminę Długoleka,
- 4) szkole – należy przez to rozumieć szkoły, przedszkola, a także zespoły szkół – placówki publiczne działające na podstawie ustawy z dnia 7 września 1991 r. o systemie oświaty

- (Dz. U. z 2004 r. Nr 256, poz. 2572, ze zm.), dla których Gmina jest organem prowadzącym,
- 5) dyrektorze lub wicedyrektorze – należy przez to rozumieć dyrektora lub wicedyrektora szkoły,
 - 6) nauczycielu – należy przez to rozumieć nauczyciela, wychowawcę i innego pracownika pedagogicznego zatrudnionego w szkole,
 - 7) tygodniowym obowiązkowym wymiarze godzin – należy przez to rozumieć tygodniowy wymiar godzin, o którym mowa w ustawie,
 - 8) Wójtce – należy przez to rozumieć Wójta Gminy Długoleka,
 - 9) kwocie bazowej – rozumie się przez to kwotę określaną corocznie w ustawie budżetowej,
 - 10) klasie – rozumie się przez to oddział lub grupę, w tym w przedszkolu.

DODATKI FUNKCYJNE

§ 3

Ustala się następujące stawki dodatku funkcyjnego dla nauczyciela, któremu powierzono:

- 1) stanowisko dyrektora – od 40% do 70% kwoty bazowej miesięcznie,
- 2) stanowisko wicedyrektora – w wysokości 50% stawki dodatku funkcyjnego ustalonego dla dyrektora zgodnie z pkt 1, z zastrzeżeniem § 4 ust. 2 regulaminu,
- 3) funkcję opiekuna stażu – 40,00 zł – miesięcznie,
- 4) funkcję wychowawcy klasy – 4,5% kwoty bazowej miesięcznie.

§ 4

1. Dodatek funkcyjny dyrektorowi przyznaje Wójt na czas określony, w granicach określonych w § 3 regulaminu, uwzględniając zakres powierzonych zadań, w tym:

- 1) administrowanie i zarządzanie szkołą,
 - 2) warunki demograficzne, tj. liczbę uczniów i klas oraz liczbę pracowników szkoły,
 - 3) strukturę organizacyjną, tj. liczbę typów szkół tworzących zespół, liczbę i wielkość obiektów szkoły,
 - 4) złożoność zadań wynikających z zajmowanego stanowiska (np. przeprowadzanie przetargów).
2. Dodatek funkcyjny w wysokości ustalonej dla dyrektora przysługuje wicedyrektorowi od pierwszego dnia miesiąca kalendarzowego następującego po miesiącu nieobecności dyrektora w pracy z przyczyn innych niż urlop wypoczynkowy.

§ 5

W przypadku sprawowania funkcji opiekuna stażu, maksymalnie nad dwoma nauczycielami, za okres tej opieki przysługuje jeden łączny dodatek funkcyjny w wysokości 60,00 złotych miesięcznie.

§ 6

Dodatki funkcyjne o których mowa w § 3 pkt 3 i 4 Regulaminu przyznaje dyrektor.

§ 7

Nauczyciel, któremu powierzono stanowisko dyrektora lub wicedyrektora, wychowawstwo lub funkcje opiekuna stażu, na czas określony, traci prawo do dodatku funkcyjnego z upływem tego czasu, a w razie wcześniejszego odwołania – z końcem tego miesiąca, w którym nastąpiło odwołanie, a jeżeli odwołanie nastąpiło pierwszego dnia miesiąca – od tego dnia.

(Rozstrzygnięciem nadzorczym Wojewody Dolnośląskiego NK.II.0911-12/71/09 z dnia 28 stycznia 2009 r. stwierdzono nieważność § 7)

DODATEK ZA WARUNKI PRACY

§ 8

1. Za pracę w trudnych warunkach ustala się dodatek w wysokości 10% stawki godzinowej nauczyciela liczonej z wynagrodzenia zasadniczego, dla nauczycieli prowadzących:
 - 1) zajęcia rewalidacyjno-wychowawcze, z dziećmi i młodzieżą upośledzoną umysłowo w stopniu głębokim,
 - 2) indywidualne nauczanie dziecka zakwalifikowanego do kształcenia specjalnego,
 - 3) zajęcia dydaktyczne w klasach łączonych w szkole podstawowej.
2. Dodatek za pracę w trudnych warunkach, o którym mowa w ust. 1, zwiększa się o 2% stawki godzinowej nauczyciela liczonej z wynagrodzenia zasadniczego, z tytułu pracy w warunkach uciążliwych, dla nauczycieli:
 - 1) wskazanych w ust. 1, pracujących z dziećmi oraz młodzieżą, których stan zdrowia z powodu stanów chorobowych, ustalonych w rozporządzeniu, o którym mowa w § 9 pkt 1 rozporządzenia, uzasadnia konieczność sprawowania stałej opieki lub udzielania pomocy,

- 2) prowadzących zajęcia z dziećmi i młodzieżą powyżej 16 roku życia, u których wystąpiło naruszenie sprawności organizmu.

§ 9

Dodatki, o których mowa w § 8 Regulaminu, przysługują w takiej części, w jakiej godziny pracy w uciążliwych i trudnych warunkach pozostają do tygodniowego obowiązkowego wymiaru godzin.

§ 10

1. Prawo do dodatku za warunki pracy powstaje z dniem podjęcia pracy w takich warunkach, a ustaje z końcem miesiąca, w którym nastąpiło zaprzestanie pracy w tych warunkach.
2. Dodatek za warunki pracy dla nauczyciela ustala i przyznaje dyrektor, a dla dyrektora Wójt.

DODATEK MOTYWACYJNY

§ 11

1. Warunkiem przyznania nauczycielowi dodatku motywacyjnego jest:
 - 1) systematyczne i efektywne przygotowywanie się do przydzielonych obowiązków,
 - 2) podnoszenie umiejętności zawodowych,
 - 3) wzbogacanie własnego warsztatu pracy,
 - 4) dbałość o estetykę powierzonych pomieszczeń i sprawność pomocy dydaktycznych lub innych urządzeń szkolnych,
 - 5) prawidłowe prowadzenie dokumentacji szkolnej, w tym pedagogicznej,
 - 6) rzetelne i terminowe wywiązywanie się z poleceń służbowych,
 - 7) przestrzeganie dyscypliny pracy,
 - 8) aktywne uczestnictwo w działaniach pozalekcyjnych szkoły.
2. Dodatek motywacyjny nie przysługuje:
 - 1) w czasie nieobecności nieusprawiedliwionej nauczyciela,
 - 2) w okresie trwania kar dyscyplinarnych.

§ 12

O wysokości dodatku motywacyjnego dla nauczyciela decyduje:

- 1) uzyskiwanie szczególnych osiągnięć dydaktycznych, wychowawczych i opiekuńczych, a w szczególności:
 - a) uzyskiwanie przez uczniów, z uwzględnieniem ich możliwości oraz warunków pracy nauczyciela, dobrych osiągnięć dydaktyczno-wychowawczych potwierdzanych wynikami klasyfikacji lub promocji, efektami egzaminów i sprawdzianów albo sukcesami w konkursach, zawodach, olimpiadach itp.,
 - b) umiejętne rozwiązywanie problemów wychowawczych uczniów we współpracy z ich rodzicami,
 - c) pełne rozpoznanie środowiska wychowawczego uczniów, aktywne i efektywne działanie na rzecz uczniów potrzebujących szczególnej opieki,
- 2) zaangażowanie w realizację czynności i zajęć, o których mowa w art. 42 ust. 2 pkt 2 i 3 ustawy, a w szczególności:

- a) udział w organizowaniu imprez i uroczystości szkolnych,
- b) udział w komisjach przedmiotowych i innych,
- c) opiekowanie się samorządem uczniowskim lub innymi organizacjami uczniowskimi działającymi na terenie szkoły,
- d) prowadzenie lekcji koleżeńskich, przejawianie innych form aktywności w ramach wewnątrzszkolnego doskonalenia zawodowego nauczycieli,
- e) aktywny udział w realizowaniu innych zadań na rzecz edukacji i pomocy społecznej.

§ 13

O wysokości dodatku motywacyjnego dla dyrektora decyduje:

- 1) terminowość wykonywania zadań własnych i zleconych przez Wójta,
- 2) znajomość prawa oświatowego i przestrzeganie jego zasad w działalności kierowniczej oraz sposób prowadzenia dokumentacji szkolnej,
- 3) prawidłowość opracowania planu finansowego szkoły i właściwa jego realizacja,
- 4) operatywność w pozyskiwaniu środków pozabudżetowych i gospodarowanie nimi,
- 5) racjonalizacja kosztów działalności szkoły,
- 6) prowadzenie polityki kadrowej zgodnie z potrzebami szkoły,
- 7) współpraca ze społecznymi organami szkoły i środowiskiem lokalnym oraz osiągnięte efekty w tym zakresie,
- 8) dbałość o warunki pracy,
- 9) projektowanie i realizowanie pożądanych zmian w zakresie dydaktyki, wychowania, opieki, organizacji i wyposażenia szkoły,
- 10) tworzenie systemu monitorowania i motywowania nauczycieli oraz pozostałych pracowników szkoły,
- 11) dbałość o podnoszenie kwalifikacji swoich i zatrudnionych pracowników.

§ 14

1. Dodatek motywacyjny:
 - 1) dla nauczyciela nie może być wyższy niż 10% jego wynagrodzenia zasadniczego,
 - 2) dla dyrektora nie może być wyższy niż 20% jego wynagrodzenia zasadniczego.
2. Dodatek motywacyjny przyznaje się na czas określony: od 1 stycznia do 30 czerwca oraz od 1 lipca do 31 grudnia.
3. Wysokość dodatku motywacyjnego dla nauczyciela ustala dyrektor, przy uwzględnieniu warunków, o których mowa w § 12 Regulaminu, a w stosunku do dyrektora Wójt, przy uwzględnieniu warunków określonych w § 13 Regulaminu.
4. W przypadku rażącego naruszenia przepisów § 12 Regulaminu przez nauczyciela lub § 13 Regulaminu przez dyrektora, odpowiednio dyrektorowi lub Wójtowi przysługuje prawo do natychmiastowego pozbawienia dodatku motywacyjnego.

DODATEK ZA WYSLUGĘ LAT

§ 15

Wysokość dodatku za wysługę lat ustala się na podstawie udokumentowanych przez nauczyciela zakończonych okresów pracy.

WYNAGRODZENIE ZA GODZINY PONADWYMIAROWE ORAZ GODZINY DORAŻNYCH ZASTĘPSTW

§ 16

1. Wynagrodzenie za jedną godzinę ponadwymiarową nauczyciela ustala się dzieląc przyznaną nauczycielowi stawkę wynagrodzenia zasadniczego (łącznie z dodatkiem za warunki pracy, jeżeli praca w tej godzinie była realizowana w warunkach uprawniających do dodatku) przez miesięczną liczbę godzin tygodniowego obowiązkowego wymiaru godzin, ustalonego dla rodzaju zajęć dydaktycznych, wychowawczych lub opiekuńczych, realizowanych w ramach godzin ponadwymiarowych.
2. Wynagrodzenie za jedną godzinę doraźnego zastępstwa ustala się, z zastrzeżeniem ust 3, w sposób określony w ust. 1.
3. Dla nauczyciela realizującego tygodniowy obowiązkowy wymiar godzin ustalony w oparciu o art. 42 ust. 4a ustawy, wynagrodzenie za jedną godzinę doraźnego zastępstwa oblicza się, dzieląc przyznaną nauczycielowi stawkę wynagrodzenia zasadniczego (łącznie z dodatkiem za warunki pracy, jeżeli praca w tej godzinie była realizowana w warunkach uprawniających do dodatku) przez miesięczną liczbę godzin realizowanego wymiaru godzin.

DODATEK MIESZKANIOWY

§ 17

Wysokość nauczycielskiego dodatku mieszkaniowego, w zależności od liczby osób w rodzinie uprawnionego nauczyciela, wynosi miesięcznie:

- 1) dla 1 lub 2 osób w rodzinie – 3,3% kwoty bazowej miesięcznie,
- 2) dla 3 lub 4 osób w rodzinie – 5% kwoty bazowej miesięcznie,
- 3) powyżej 4 osób w rodzinie – 6% kwoty bazowej miesięcznie.

§ 18

1. Do członków rodziny uprawnionego nauczyciela, o której mowa w § 17 Regulaminu, zalicza się nauczyciela oraz wspólnie z nim zamieszkujących:
 - 1) małżonka, który nie posiada własnego źródła dochodów lub który jest nauczycielem,
 - 2) rodziców nauczyciela pozostających na wyłącznym utrzymaniu nauczyciela,
 - 3) dzieci do ukończenia 18 roku życia lub do czasu ukończenia przez nie szkoły ponadgimnazjalnej, nie dłużej jednak niż do ukończenia 21 roku życia, pozostające na utrzymaniu nauczyciela lub nauczyciela i jego małżonka,
 - 4) niepracujące dzieci będące studentami, do czasu ukończenia studiów wyższych, nie dłużej jednak niż do ukończenia 26 roku życia,

pozostające na utrzymaniu nauczyciela lub nauczyciela i jego małżonka,

- 5) dzieci niepełnosprawne nieposiadające własnego źródła dochodów.
2. O zaistniałej zmianie liczby członków rodziny, o których mowa w ust. 1, nauczyciel otrzymujący nauczycielski dodatek mieszkaniowy jest obowiązany niezwłocznie powiadomić dyrektora, a dyrektor otrzymujący dodatek – Wójta.

§ 19

1. Nauczycielowi i jego współmałżonkowi, będącemu także nauczycielem, stale z nim zamieszkującemu, przysługuje tylko jeden dodatek mieszkaniowy, w wysokości określonej w § 17 Regulaminu. Małżonkowie wspólnie określają pracodawcę, który będzie im wypłacał ten dodatek.
2. Przy zbiegu uprawnień do dodatku mieszkaniowego w dwóch lub więcej szkołach, dla których organem prowadzącym jest Gmina Długołęka, nauczycielowi wypłacany jest jeden dodatek mieszkaniowy. Nauczyciel wskazuje szkołę, w której dodatek ten będzie wypłacany.

§ 20

1. Nauczycielski dodatek mieszkaniowy przyznaje się na wniosek nauczyciela, a w przypadku nauczycieli, o których mowa w § 18 ust. 1 Regulaminu, na ich wspólny wniosek.
2. Nauczycielski dodatek mieszkaniowy przyznaje:
 - 1) nauczycielowi – dyrektor,
 - 2) dyrektorowi – Wójt.

§ 21

1. Nauczycielski dodatek mieszkaniowy przysługuje nauczycielowi:
 - 1) niezależnie od tytułu prawnego do zajmowania przez niego lokalu mieszkalnego,
 - 2) od pierwszego dnia miesiąca następującego po miesiącu, w którym nauczyciel złożył wniosek o jego przyznanie.
2. Nauczycielski dodatek mieszkaniowy przysługuje w okresie wykonywania pracy, a także w okresach:
 - 1) nieświadczenia pracy, za które przysługuje wynagrodzenie,
 - 2) pobierania zasiłku chorobowego,
 - 3) odbywania zasadniczej służby wojskowej, przeszkolenia wojskowego, okresowej służby wojskowej; w przypadku jednak, gdy z nauczycielem powołanym do służby zawarta była umowa o pracę na czas określony, dodatek wypłaca się nie dłużej niż do końca okresu, na który umowa ta była zawarta,
 - 4) korzystania z urlopu wychowawczego.

WYSOKOŚĆ I WARUNKI WYPŁACANIA INNYCH ŚWIADCZEŃ WYNIKAJĄCYCH ZE STOSUNKU PRACY

§ 22

1. Nauczycielom przysługuje wynagrodzenie dodatkowe za analizę i ocenę pisemnych prac i zajęć

uczniowskich z języka polskiego, poczynając od czwartej klasy szkoły podstawowej w wysokości:

- 1) 2,0% kwoty bazowej miesięcznie – w szkołach podstawowych,
 - 2) 2,5% kwoty bazowej miesięcznie – w gimnazjach i liceum ogólnokształcącym.
2. Wynagrodzenie przewidziane w ust. 1 przysługuje nauczycielowi, jeżeli realizuje zajęcia w obowiązkowym wymiarze. W razie realizowania tych zajęć w niepełnym wymiarze lub ponadobowiązkowym wymiarze w ramach godzin ponadwymiarowych przydzielonych w arkuszu organizacji szkoły, wynagrodzenie przysługuje w stosunku proporcjonalnym do realizowanego przez nauczyciela wymiaru godzin z języka polskiego. Do wymiaru godzin z języka polskiego wlicza się również godziny zajęć fakultatywnych z tego przedmiotu.
 3. Nauczycielom, którym powierzono stanowisko dyrektora lub wicedyrektora, oraz nauczycielom korzystającym ze zniżek godzin wynagrodzenie przewidziane w ust. 1 przysługuje wyłącznie w takim stosunku, w jakim realizowany przez nich wymiar godzin języka polskiego pozostaje do pełnego wymiaru godzin nauczyciela danej szkoły.

POSTANOWIENIA KOŃCOWE

§ 23

Traci moc uchwała nr XIV/163/08 z dnia 7 lutego 2008 r. w sprawie regulaminu określającego wysokość i szczegółowe warunki przyznawania nauczycielom zatrudnionych w szkołach, dla których organem prowadzącym jest Gmina Długołęka, dodatków: funkcyjnego, za warunki pracy, motywacyjnego, za wysługę lat oraz szczegółowy sposób obliczania i wypłacania wynagrodzenia za godziny ponadwymiarowe, godziny doraźnych zastępstw i innych składników wynagrodzenia, a także wysokość oraz szczegółowe zasady przyznawania i wypłacania dodatku mieszkaniowego na 2008 rok.

§ 24

Wykonanie uchwały powierza się Wójtowi Gminy Długołęka.

§ 25

Uchwała wchodzi w życie po upływie 14 dni od daty jej ogłoszenia w Dzienniku Urzędowym Województwa Dolnośląskiego, z mocą obowiązującą od 1 stycznia 2009 r.

PRZEWODNICZĄCY
RADY GMINY

MIROSŁAW DUDA

518

UCHWAŁA RADY GMINY W JANOWICACH WIELKICH NR XXVII/104/2008

z dnia 30 grudnia 2008 r.

w sprawie trybu i kryteriów przyznawania nagród dla nauczycieli za ich osiągnięcia w pracy dydaktycznej, wychowawczej i opiekuńczej

Na podstawie art. 49 ust. 2 ustawy z dnia 26 stycznia 1982 roku Karta Nauczyciela (tekst jednolity Dz. U. z 2006 roku Nr 97, poz. 674 ze zmianami) Rada Gminy uchwała co następuje:

§ 1

1. Uchwała się tryb i kryteria przyznawania nagród nauczycielom za ich osiągnięcia dydaktyczno-wychowawcze, z funduszu nagród tworzonego corocznie w wysokości 1% planowanych środków na roczne wynagrodzenia osobowe nauczycieli.
2. Środki na nagrody w ramach funduszu nagród planuje dyrektor w rocznym planie finansowym szkoły, z tym że:
 - a) 80% środków funduszu przeznaczają się na nagrody przyznane przez dyrektora szkoły
 - b) 20% środków funduszu przeznaczają się na nagrody, które przyznaje Wójt Gminy Janowice Wielkie.

Tryb przyznawania nagród

§ 2

1. Nagrody o których mowa w § 1, przyznawane są w terminie do 14 października każdego roku z okazji Dnia Edukacji Narodowej.
2. W szczególnie uzasadnionych przypadkach nagroda może być przyznana w innym terminie.

§ 3

1. Nagrody mogą być przyznawane nauczycielom po przepracowaniu w szkole lub w przedszkolu co najmniej 1 roku.
2. Nagrody mogą być przyznawane dyrektorom po przepracowaniu na tym stanowisku w szkole lub przedszkolu co najmniej 1 roku.

§ 4

Wysokość nagrody dyrektora szkoły nie może przekraczać wysokości nagrody Wójta Gminy.

§ 5

1. Wójt Gminy przyznaje nagrodę z własnej inicjatywy lub na wniosek dyrektora szkoły lub przedszkola.
2. Dyrektor Szkoły przyznaje nagrodę z własnej inicjatywy lub na wniosek wicedyrektora szkoły.

Kryteria przyznawania nagród

§ 6

Nagroda może być przyznana nauczycielowi, który posiada pozytywną ocenę pracy, pozytywną opinię Rady Pedagogicznej oraz spełnia odpowiednio co najmniej 3 następujących kryteriów:

1. w zakresie pracy dydaktyczno-wychowawczej:
 - a) osiąga dobre wyniki w nauczaniu potwierdzone przez okręgowe komisje egzaminacyjne,
 - b) podejmuje działalność innowacyjną w zakresie wdrażania nowatorskich metod nauczania i wychowania i przedstawia radzie pedagogicznej efekty ich wdrożenia,
 - c) osiąga sukcesy w nauczaniu, potwierdzone zakwalifikowaniem uczniów do udziału w zawodach, konkursach okręgowych (rejonowych) bądź ogólnopolskich olimpiadach przedmiotowych,
 - d) posiada udokumentowane osiągnięcia w pracy z uczniami uzdolnionymi lub z uczniami mającymi trudności w nauce,
 - e) przygotowuje i wzorowo organizuje uroczystości szkolne lub środowiskowe, imprezy naukowe, kulturalne, sportowe, rekreacyjne, wypoczynkowe i inne,
 - f) prowadzi znaczącą działalność wychowawczą w klasie, szkole lub przedszkolu przez organizowanie wycieczek, udział uczniów w spektaklach teatralnych, koncertach, wystawach, spotkaniach i innych imprezach o znaczeniu wychowawczym,
 - g) osiąga dobre wyniki w pracy resocjalizacyjnej z uczniami,
 - h) stosuje nowatorskie i skuteczne metody w rozwiązywaniu problemów edukacyjnych,
 - i) samodzielnie opracowuje materiały metodyczne,
 - j) podejmuje inicjatywy w zakresie poprawy jakości pracy szkoły,
 - k) pełni dodatkowe funkcje w szkole,
 - l) dzieli się wiedzą i doświadczeniami z innymi nauczycielami,
 - m) realizuje zadania szkoły twórczo je modyfikując,
 - n) przygotowuje i mobilizuje uczniów do uczestnictwa w konkursach,
 - o) mobilizuje uczniów do utrzymywania porządku w klasie, szkole i dbania o jej otoczenie.
2. W zakresie pracy opiekuńczo-wychowawczej:
 - a) skutecznie inicjuje i organizuje pomoc i opiekę uczniom będącym w trudnej sytuacji materialnej lub życiowej, pochodzącym z rodzin

- życiowo niezaradnych, ubogich bądź patologicznych,
- b) prowadzi działalność mającą na celu zapobieganie i zwalczanie przejawów patologii społecznej wśród dzieci i młodzieży, w szczególności: narkomanii i alkoholizmu,
- c) organizuje współpracę szkoły z jednostkami systemu ochrony zdrowia, policją, organizacjami i stowarzyszeniami oraz rodzicami w zakresie zapobiegania i usuwania przejawów patologii społecznej i niedostosowania społecznego dzieci i młodzieży,
- d) aktywnie przyczynia się do skutecznego organizowania udziału rodziców w życiu szkoły (przedszkola) rozwija formy współdziałania z rodzicami celem ujednoczenia procesu wychowawczego,
3. W zakresie działalności pozaszkolnej:
- a) bierze udział w zorganizowanych formach doskonalenia zawodowego,
- b) inspiruje do doskonalenia zawodowego nauczycieli,
- c) podejmuje działania na rzecz urządzenia i wyposażenia własnego warsztatu pracy,
- d) udziela aktywnej pomocy w adaptacji nauczycieli podejmujących pracę w zawodzie,
- e) samodzielnie, z uczniami lub innymi nauczycielami organizuje: imprezy kulturalne, konkursy, spektakle, festyny, zawody angażujące rodziców uczniów i społeczność lokalną,
- f) skutecznie włącza się w tworzenie materiałów promujących miejscowość i region,

§ 7

Nagroda może być przyznana dyrektorowi szkoły (przedszkola), który spełnia następujące kryteria:

- a) tworzy warunki harmonijnej współpracy uczniów, nauczycieli oraz pozostałych pracowników szkoły (przedszkola),
- b) realizuje projekty w ramach programów edukacyjnych oraz pozyskuje dodatkowe środki finansowe,

- c) podejmuje działania zmierzające do rozszerzenia oferty szkoły (przedszkola),
- d) występuje z wnioskami o przyznanie wyróżnień, nagród i odznaczeń dla wyróżniających się nauczycieli,
- e) dba o wizerunek szkoły,
- f) rozwija współpracę z zagranicznymi partnerami,
- g) przestrzega przepisów dotyczących organizacji pracy szkoły oraz obowiązujących przepisów bezpieczeństwa i higieny pracowników i uczniów,
- h) prawidłowo gospodaruje mieniem szkoły,
- i) prawidłowo dysponuje przyznanymi szkole środkami budżetowymi.

§ 8

Nauczyciel, któremu została przyznana nagroda, otrzymuje pismo o przyznaniu nagrody, którego odpis umieszcza się w jego teczce akt osobowych.

§ 9

Wniosek o przyznanie nagrody Wójta Gminy nie wyłącza możliwości wnioskowania o inny rodzaj nagrody specjalnej dla nauczyciela.

§ 10

Wykonanie uchwały powierza się Wójtowi Gminy Janowice Wielkie.

§ 11

Uchwała wchodzi w życie po upływie 14 dni od dnia ogłoszenia w Dzienniku Urzędowym Województwa Dolnośląskiego z mocą obowiązującą od 1 stycznia 2009 roku.

PRZEWODNICZĄCY
RADY GMINY

JACEK GOŁĘBSKI

519

**UCHWAŁA RADY GMINY W KONDRATOWICACH
NR XXXI/182/2008**

z dnia 29 grudnia 2008 r.

**w sprawie uchwalenia Statutu Gminnego Ośrodka Pomocy Społecznej
w Kondratowicach**

Na podstawie art. 18 ust. 2 pkt 15 ustawy z dnia 8 marca 1990 roku o samorządzie gminnym (tekst jednolity Dz. U. z 2001 roku Nr 142, poz. 1591 ze zmianami) i art. 110 ustawy z dnia 12 marca 2004 roku o pomocy społecznej (tekst jednolity Dz. U. Nr 115, poz. 728) Rada Gminy w Kondratowicach uchwala, co następuje:

Statut Gminnego Ośrodka Pomocy Społecznej w Kondratowiczach

R O Z D Z I A Ł I

Postanowienia ogólne

§ 1

Gminny Ośrodek Pomocy Społecznej w Kondratowiczach zwany dalej „Ośrodkiem” jest samorządową jednostką organizacyjną Gminy Kondratowice utworzoną w celu realizacji zadań z zakresu pomocy społecznej.

§ 2

Obszarem działania Ośrodka jest Gmina Kondratowice, siedziba Ośrodka mieści się w Kondratowicach, ul. Nowa 1.

§ 3

Ośrodek działa w oparciu o przepisy prawne, a w szczególności na podstawie:

1. Ustawy z dnia 14 czerwca 1960 roku – Kodeks postępowania administracyjnego (tekst jednolity Dz. U. z 2000 roku Nr 98, poz. 1071 z późn. zm.);
2. Ustawy z dnia 12 marca 2004 roku o pomocy społecznej (tekst jednolity Dz. U. z 2008 roku Nr 115, poz. 728 z późn. zm.);
3. Ustawy z dnia 8 marca 1990 r. o samorządzie gminnym (tekst jednolity Dz. U. z 2001 roku Nr 142, poz. 1591 z późn. zm.);
4. Ustawy z dnia 26 listopada 1998 roku o finansach publicznych (tekst jednolity: Dz. U. z 2003 roku Nr 15, poz. 148 z późn. zm.);
5. Ustawy z dnia 28 listopada 2003 roku o świadczeniach rodzinnych (tekst jednolity Dz. U. z 2006 roku Nr 139, poz. 992 z późn. zm.);
6. Ustawy z dnia 21 czerwca 2001r. o dodatkach mieszkaniowych (Dz. U. Nr 71, poz. 734 z późn. zm.);
7. Ustawy z dnia 19 sierpnia 1994 r. o ochronie zdrowia psychicznego (Dz. U. z 1994 roku Nr 111, poz. 535 z późn. zm.);
8. Ustawy z dnia 13 października 1998 roku o systemie ubezpieczeń społecznych (Dz. U. Nr 137, poz. 887 z późn. zm.);
9. Ustawy z dnia 27 sierpnia 2004 roku o świadczeniach opieki zdrowotnej finansowanych ze środków publicznych (tekst jednolity Dz. U. z 2008 roku Nr 164, poz. 1027 z późn. zm.);
10. Ustawy z dnia 29 stycznia 2004 r. Prawo zamówień publicznych (tekst jednolity Dz. U. z 2007 roku Nr 223, poz. 1655)
11. Ustawy z dnia 29 grudnia 2005 roku o ustanowieniu programu wieloletniego „Pomoc państwa w zakresie dożywiania (Dz. U. Nr 267, poz. 2259 z późn. zm.);
12. Ustawa z dnia 7 września 2007 roku o pomocy osobom uprawnionym do alimentów (Dz. U. Nr 192, poz. 1378 z późn. zm.);
13. Ustawy z dnia 29 września 1994 roku o rachunkowości (tekst jednolity Dz. U. z 2002 roku Nr 76, poz. 694 z późn. zm.);
14. Niniejszego Statutu;
15. Innych aktów prawnych.

§ 4

1. Ogólny i bieżący nadzór nad działalnością Ośrodka oraz nad realizacją zadań własnych gminy sprawuje Wójt Gminy Kondratowice.
2. Nadzór merytoryczny nad działalnością Ośrodka sprawuje Wojewoda Dolnośląski za pośrednictwem Wydziału Polityki Społecznej Urzędu Wojewódzkiego we Wrocławiu.

§ 5

1. Kierownik Ośrodka ustala w drodze regulaminu organizacyjnego zadania i organizację wewnętrzną Ośrodka.
2. Regulamin organizacyjny Ośrodka podlega zatwierdzeniu przez Wójta Gminy Kondratowice.

R O Z D Z I A Ł II

Zadania Ośrodka Pomocy Społecznej

§ 6

Ośrodek realizuje zadania:

1. własne gminy wynikające z ustawy o samorządzie gminnym oraz z ustawy o pomocy społecznej,
2. zlecone gminie przez administrację rządową,
3. powierzone i przyjęte do realizacji na podstawie zawartych porozumień.

§ 7

Do zadań Ośrodka Pomocy Społecznej należą zadania z zakresu pomocy społecznej realizowane jako:

1. Zadania własne gminy o charakterze obowiązkowym:
 - a) opracowanie i realizacja gminnej strategii rozwiązywania problemów społecznych ze szczególnym uwzględnieniem programów pomocy społecznej, profilaktyki i rozwiązywania problemów alkoholowych i innych, których celem jest integracja osób i rodzin z grup szczególnego ryzyka,
 - b) sporządzenie bilansu potrzeb gminy w zakresie pomocy społecznej,
 - c) udzielenie schronienia, zapewnienie posiłku oraz niezbędnego ubrania osobom tego pozbawionym,
 - d) przyznawanie i wypłacanie zasiłków okresowych,
 - e) przyznawanie i wypłacanie zasiłków celowych, w tym na pokrycie wydatków powstałych w wyniku zdarzenia losowego,
 - f) przyznawanie i wypłacanie zasiłków celowych na pokrycie wydatków na świadczenia zdrowotne osobom bezdomnym oraz innym osobom niemającym dochodu i możliwości uzyskania świadczeń na podstawie przepisów o powszechnym ubezpieczeniu w Narodowym Funduszu Zdrowia,
 - g) przyznawanie zasiłków celowych w formie biletu kredytowanego,
 - h) opłacanie składek na ubezpieczenia emerytalne i rentowe za osobę, która zrezygnuje z za-

trudnienia w związku z koniecznością sprawowania bezpośredniej, osobistej opieki nad długotrwale lub ciężko chorym członkiem rodziny oraz wspólnie niezamieszkującymi matką, ojcem lub rodzeństwem,

- i) praca socjalna,
 - j) organizowanie i świadczenie usług opiekuńczych, w tym specjalistycznych w miejscu zamieszkania, z wyłączeniem specjalistycznych usług opiekuńczych dla osób z zaburzeniami psychicznymi,
 - k) prowadzenie i zapewnienie miejsc w placówkach opiekuńczo-wychowawczych, wsparcia dziennego lub mieszkaniach chronionych,
 - l) dożywanie dzieci,
 - m) tworzenie gminnego systemu profilaktyki i opieki nad dzieckiem i rodziną,
 - n) sprawienie pogrzebu, w tym osobom bezdomnym,
 - o) pomoc osobom mającym trudności w przystosowaniu się do życia po zwolnieniu z zakładu karnego,
 - p) kierowanie do domów pomocy społecznej i ponoszenie odpłatności za pobyt mieszkańca gminy w tym domu,
 - q) sporządzanie sprawozdawczości oraz przekazywanie jej wojewodzie, również w wersji elektronicznej, z zastosowaniem systemu informatycznego
 - r) utworzenie i utrzymywanie Ośrodka pomocy społecznej, w tym zapewnienie środków na wynagrodzenia pracowników.
2. Zadania własne gminy:
- a) przyznawanie i wypłacanie zasiłków specjalnych celowych,
 - b) przyznawanie i wypłacanie pomocy na ekonomiczne usamodzielnienie w formie zasiłków, pożyczek oraz pomocy w naturze,
 - c) prowadzenie i zapewnienie miejsc w domach pomocy społecznej i Ośrodkach wsparcia o zasięgu gminnym oraz kierowanie do nich osób wymagających opieki,
 - d) podejmowanie innych zadań z zakresu pomocy społecznej wynikających z rozeznaczonych potrzeb gminy, w tym tworzenie i realizacja programów osłonowych.
3. Zadania zlecone:
- a) przyznawanie i wypłacanie zasiłków stałych,
 - b) opłacanie składek na ubezpieczenia zdrowotne, określonych w przepisach o powszechnym ubezpieczeniu w Narodowym Funduszu Zdrowia,
 - c) organizowanie i świadczenie specjalistycznych usług opiekuńczych w miejscu zamieszkania dla osób z zaburzeniami psychicznymi,
 - d) przyznawanie i wypłacanie zasiłków celowych na pokrycie wydatków związanych z klęską żywiołową lub ekologiczną,
 - e) prowadzenie i rozwój infrastruktury środowiskowych domów samopomocy dla osób z zaburzeniami psychicznymi,
 - f) realizacja zadań wynikających z rządowych programów pomocy społecznej, mających na celu ochronę poziomu życia osób, rodzin

i grup społecznych oraz rozwój specjalistycznego wsparcia.

§ 8

Do zadań Ośrodka w zakresie dodatków mieszkaniowych należy:

1. przyjmowanie wniosków o przyznanie dodatków mieszkaniowych,
2. przygotowanie decyzji o przyznaniu lub odmowie dodatków mieszkaniowych,
3. wypłata dodatków mieszkaniowych.

§ 9

Do zadań Ośrodka w zakresie świadczeń rodzinnych należy:

1. przyjmowanie wniosków o przyznanie świadczeń rodzinnych,
2. ustalenie prawa do tych świadczeń oraz ich wypłata,
3. sporządzanie sprawozdania.

§ 10

Do zadań Ośrodka w zakresie pomocy osobom uprawnionym do alimentów należy:

1. Przyznawanie świadczeń z funduszu alimentacyjnego dla osób, uprawnionych do świadczenia alimentacyjnego na podstawie tytułu wykonawczego, którego egzekucja jest bezskuteczna.
2. Prowadzenie postępowania wobec osób zobowiązanych do świadczenia alimentacyjnego na podstawie tytułu wykonawczego, jeżeli egzekucja prowadzona przez komornika jest bezskuteczna, w tym między innymi poprzez:
 - a) zwracanie się do właściwego urzędu pracy o przedstawienie informacji o możliwościach aktywizacji zawodowej dłużnika alimentacyjnego,
 - b) występowanie, w razie braku możliwości aktywizacji zawodowej, z wnioskiem do starosty o skierowanie dłużnika do prac organizowanych na zasadach robót publicznych,
 - c) kierowanie, w określonych ustawą przypadkach, wniosków do starosty o zatrzymanie prawa jazdy dłużnika alimentacyjnego.

§ 11

Szczegółowe zasady udzielania pomocy oraz postępowania w sprawach świadczeń pomocy społecznej, pomoc w formie dodatków mieszkaniowych oraz przyznawanie i wypłacanie świadczeń rodzinnych oraz świadczeń z funduszu alimentacyjnego określają stosowne ustawy, wyszczególnione w § 3 niniejszego statutu.

R O Z D I A Ł III

Organizacja Ośrodka Pomocy Społecznej

§ 12

1. Ośrodkiem jednoosobowo kieruje i reprezentuje go na zewnątrz kierownik Ośrodka.
2. Kierownik składa Radzie Gminy coroczne sprawozdanie działalności jednostki, w szczególności za prawidłową realizację zadań Ośrodka oraz wykorzystanie środków rzeczowo-finansowych.

3. W razie nieobecności Kierownika zadania związane z bieżącym zarządzaniem wykonuje w imieniu Ośrodka pisemnie upoważniony przez Kierownika pracownik.

§ 13

1. Do obowiązków i uprawnień Kierownika Ośrodka należy w szczególności:

- a) zapewnienie właściwej organizacji pracy, dokonywanie podziału zadań dla poszczególnych stanowisk pracy,
 - b) wykonywanie czynności wynikających ze stosunku pracy wobec pracowników zatrudnionych w ośrodku,
 - c) podejmowanie koniecznych decyzji w sprawach dotyczących merytorycznej działalności Ośrodka,
 - d) nadzór organizacyjny i służbowy nad zatrudnionymi w Ośrodku pracownikami.
2. Zadania Ośrodka wykonywane są przy udziale pracowników zatrudnionych w Ośrodku na wyodrębnionych stanowiskach pracy.

ROZDZIAŁ IV

Gospodarka finansowa

§ 14

Gospodarka finansowa Ośrodka, jako jednostki budżetowej, jest prowadzona w oparciu o przepisy ustawy o finansach publicznych.

§ 15

Księgowość Ośrodka jest prowadzona zgodnie ze stosownymi przepisami ustawy o rachunkowości budżetowej.

§ 16

Uchwała budżetowa Rady Gminy określa roczny plan finansowy Ośrodka, który jest podstawą gospodarki finansowej Ośrodka.

§ 17

Zadania zlecone finansowane są ze środków przydzielonych z budżetu państwa, a zadania własne z budżetu gminy oraz z otrzymanej dotacji celowej.

§ 18

Ośrodek może korzystać ze środków pozabudżetowych, w tym z darowizn i dotacji oraz może podejmować i dysponować darami rzeczowymi i in-

nymi świadczeniami społecznymi, które winny być przeznaczone wyłącznie na cele wskazane przez ofiarodawców lub zgodnie z zadaniami Ośrodka z zakresu pomocy społecznej.

§ 19

Podstawą gospodarki finansowej oraz gospodarowania powierzonym mieniem Ośrodka winny być stosowane zasady rzetelności, efektywności oraz celowości ich wykorzystania.

ROZDZIAŁ V

Postanowienia końcowe

§ 20

Statut Ośrodka Pomocy Społecznej uchwała Rada Gminy Kondratowice. Zmiany w Statucie mogą być dokonywane w trybie określonym dla jego uchwalenia.

§ 21

Traci moc uchwała nr XLVI/176/2005 Rady Gminy w Kondratowicach z dnia 9 czerwca 2005 roku w sprawie Statutu Gminnego Ośrodka Pomocy Społecznej w Kondratowicach.

§ 22

Wykonanie uchwały powierza się Wójtowi Gminy Kondratowice.

§ 23

Uchwała zostanie opublikowana przez rozplakowanie jej na tablicy ogłoszeń w Urzędzie Gminy w Kondratowicach.

§ 24

Uchwała podlega ogłoszeniu w Dzienniku Urzędowym Województwa Dolnośląskiego.

§ 25

Uchwała wchodzi w życie po upływie 14 dni od jej ogłoszenia w Dzienniku Urzędowym Województwa Dolnośląskiego.

PRZEWODNICZĄCY
RADY GMINY

ALEKSANDER SKORUPSKI

520

UCHWAŁA RADY GMINY MIĘKINIA NR XXXII/322/09

z dnia 23 stycznia 2009 r.

w sprawie upoważnienia kierownika Gminnego Ośrodka Pomocy Społecznej w Miękinii do podejmowania działań wobec dłużników alimentacyjnych

Na podstawie art. 39 ust. 4 ustawy z dnia 8 marca 1990 r. o samorządzie gminnym (Dz. U. z 2001 r. Nr 142, poz. 1591 z późn. zm.) Rada Gminy Miękinia uchwala, co następuje:

§ 1

Upoważnia się kierownika Gminnego Ośrodka Pomocy Społecznej w Miękinii do podejmowania działań wobec dłużników alimentacyjnych, o których mowa w ustawie z dnia 7 września 2007 roku o pomocy osobom uprawnionym do alimentów (Dz. U. Nr 192, poz. 1378 z późn. zm.).

§ 2

Wykonanie uchwały powierza się Wójtowi Gminy Miękinia.

§ 3

Uchwała wchodzi w życie po upływie 14 dni od dnia ogłoszenia jej w Dzienniku Urzędowym Województwa Dolnośląskiego.

PRZEWODNICZĄCY RADY

CZESŁAW OSIECKI

521

UCHWAŁA RADY GMINY MIĘKINIA NR XXXII/325/09

z dnia 23 stycznia 2009 r.

w sprawie nadania nazwy ulicy w miejscowości Wilkszyn

Na podstawie art. 18 ust. 2 pkt 13 ustawy z dnia 8 marca 1990 r. o samorządzie gminnym (tekst jednolity Dz. U. z 2001 r. Nr 142, poz. 1591 z późniejszymi zmianami) Rada Gminy Miękinia uchwala, co następuje:

§ 1

1. Nadaje się nowo powstałej ulicy położonej w miejscowości **Wilkszyn**, w obrębie geodezyjnym wsi **Wilkszyn**, oznaczonej w ewidencji gruntów jako działki nr **81/19** i nr **674/5** nazwę: „**Bolesława Chrobrego**”.
2. Położenie ulicy określa szkic sytuacyjny, stanowiący załącznik nr 1 do uchwały.

§ 2

Wykonanie uchwały powierza się Wójtowi Gminy Miękinia.

§ 3

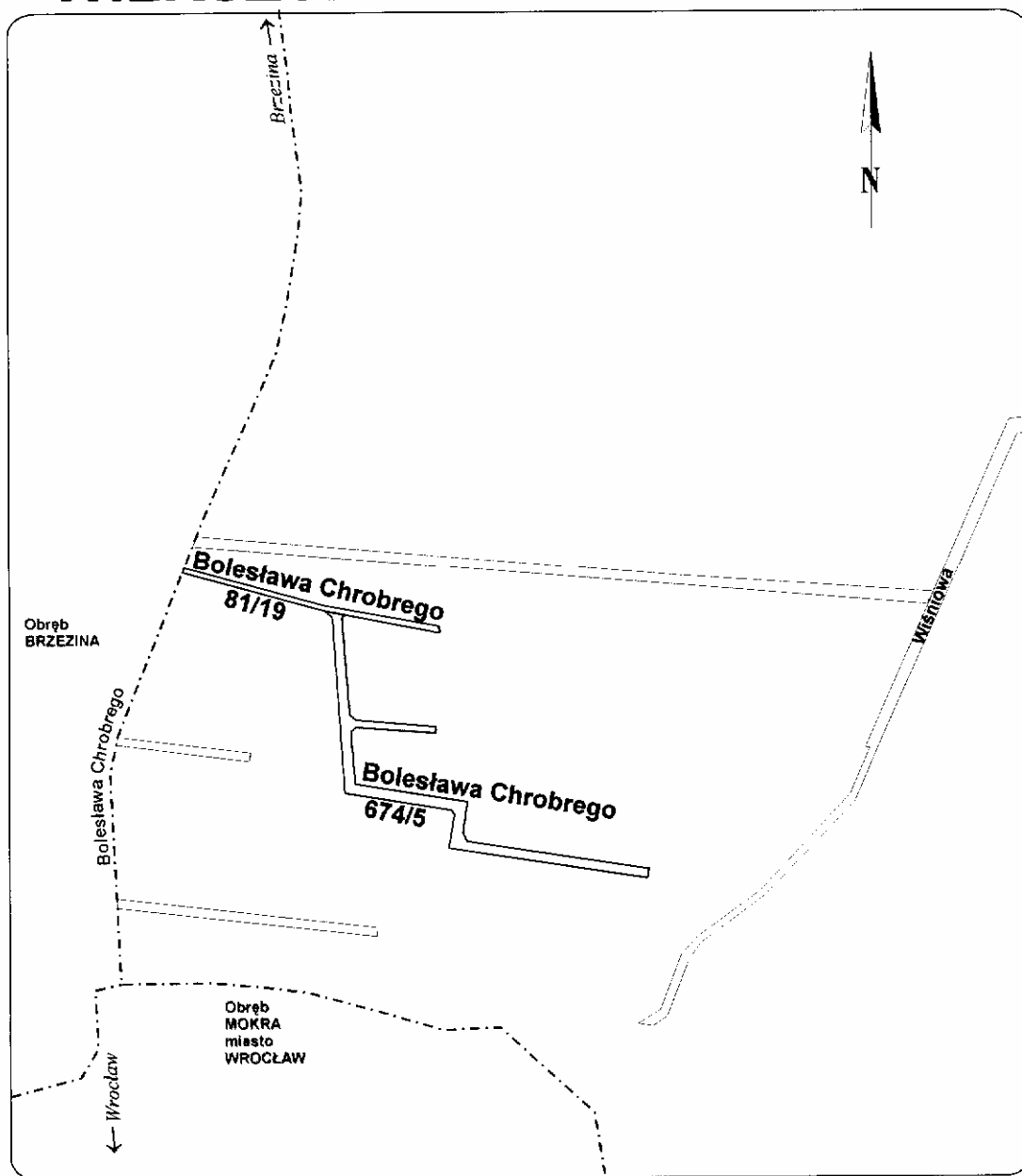
Uchwała wchodzi w życie po upływie 14 dni od dnia ogłoszenia w Dzienniku Urzędowym Województwa Dolnośląskiego.

PRZEWODNICZĄCY RADY

CZESŁAW OSIECKI

Załącznik nr 1 do uchwały Rady Gminy Miękinia nr XXXII/325/09 z dnia 23 stycznia 2009 r. (poz. 521)

WILKSZYN



522

**UCHWAŁA RADY GMINY OSIECZNICA
NR XXXI/149/08**

z dnia 4 grudnia 2008 r.

w sprawie ustalenia regulaminu określającego niektóre zasady wynagradzania nauczycieli i kadry kierowniczej zatrudnionych w placówkach oświatowych prowadzonych przez Gminę Osiecznica w roku 2009

Na podstawie art. 18 ust. 2 pkt 15 ustawy z dnia 8 marca 1990 o samorządzie gminnym (Dz. U. z 2001 r. Nr 142, poz. 1591 z późn. zm.¹⁾ i art. 30 ust. 6, art. 33 ust. 1, art. 34 ust. 1, art. 49 ust. 1, pkt 1 i ust. 2, art. 54 ust. 7 oraz art. 91b i art. 91d pkt 1 ustawy z dnia 26 stycznia 1982 r. – Karta Nauczyciela (Dz. U. z 2006 r. Nr 97, poz. 674 ze zm.)²⁾ oraz rozporządzenia Ministra Edukacji Narodowej i Sportu z dnia 31 stycznia 2005 r. w sprawie wysokości minimalnych stawek wynagrodzenia zasadniczego nauczycieli, ogólnych warunków przyznawania dodatków do wynagrodzenia zasadniczego oraz wynagradzania za pracę w dniu wolnym od pracy (Dz. U. Nr 22, poz. 181 z późn. zm.) Rada Gminy uchwala, co następuje:

R O Z D Z I A Ł I

POSTANOWIENIA OGÓLNE

§ 1

1. Do obliczania średniej wynagrodzeń nauczycieli, uwzględniając przewidywaną strukturę zatrudnienia w roku 2009, przyjmuje się osoby zatrudnione w pełnym i niepełnym wymiarze godzin.
2. Liczba osób przyjęta do obliczeń jest sumą liczby osób zatrudnionych na pełny etat i etatów przeciętnych wynikających z zatrudnienia osób w niepełnym wymiarze zajęć.

§ 2

Przyjmuje się jako obowiązującą w gminie Osiecznica tabelę zaszeregowania oraz minimalne stawki wynagrodzenia zasadniczego nauczycieli określone w rozporządzeniu Ministra Edukacji Narodowej z dnia 31 stycznia 2005 r. w sprawie wysokości minimalnych stawek wynagrodzenia zasadniczego (...) (Dz. U. Nr 22, poz. 181 z późn. zm.).

§ 3

Regulamin określa wysokość stawek, szczegółowe warunki przyznawania, obliczania i wypłacania:

- 1) dodatku motywacyjnego,
- 2) dodatku za wysługę lat,
- 3) dodatku funkcyjnego,
- 4) dodatku za warunki pracy,
- 5) wynagrodzenie za godziny ponadwymiarowe i godziny zastępstw doraźnych,
- 6) wynagrodzenia za zajęcia dodatkowe,
- 7) dodatku mieszkaniowego,
- 8) nagród ze specjalnego funduszu nagród.

R O Z D Z I A Ł II

DODATEK MOTYWACYJNY

§ 4

1. Warunkiem przyznania nauczycielowi dodatku motywacyjnego jest uzyskanie szczególnych

osiągnięć dydaktycznych, wychowawczych i opiekuńczych, a w szczególności:

- 1) uzyskanie przez uczniów, z uwzględnieniem ich możliwości i pracy nauczyciela, co najmniej dobrych osiągnięć dydaktyczno-wychowawczych potwierdzonych wynikami klasyfikacji lub promocji, efektami egzaminów i sprawdzianów albo sukcesami w olimpiadach, konkursach, zawodach itp.,
- 2) umiejętność rozwiązywania problemów wychowawczych uczniów we współpracy z rodzicami,
- 3) pełne rozpoznanie środowiska wychowawczego uczniów, aktywne i efektywne działanie na rzecz uczniów potrzebujących szczególnej opieki,
- 4) systematyczne i efektywne przygotowywanie się i wypełnianie przydzielonych obowiązków,
- 5) podnoszenie kwalifikacji i umiejętności zawodowych,
- 6) wzbogacenie własnego warsztatu pracy,
- 7) dbałość o estetykę pomieszczeń i sprawność powierzonych pomocy dydaktycznych oraz innych urządzeń szkolnych,
- 8) prawidłowe prowadzenie dokumentacji szkolnej i pedagogicznej,
- 9) rzetelne i terminowe wywiązywanie się z poleceń służbowych,
- 10) przestrzeganie dyscypliny pracy,
- 11) zaangażowanie w realizację czynności i zadań określonych w art. 42 ust. 2 pkt. 2 i 3 ustawy Karta Nauczyciela, a w szczególności:
 - a) udział w organizowaniu imprez i uroczystości szkolnych,
 - b) udział w pracach komisji przedmiotowych i innych,
 - c) opieka nad samorządem uczniowskim lub innymi organizacjami uczniowskimi działającymi na terenie szkoły,

- d) prowadzenie lekcji koleżeńskich lub innych form aktywności w ramach wewnątrzszkolnego doskonalenia zawodowego nauczycieli,
- e) aktywny udział w realizowaniu innych zadań statutowych szkoły.
2. O wysokości dodatku motywacyjnego dla dyrektorów szkół i przedszkoli decydują w szczególności następujące kryteria:
- 1) umiejętności racjonalnego gospodarowania środkami finansowymi szkoły (placówki):
- a) przestrzeganie dyscypliny budżetowej w oparciu o posiadane środki finansowe,
- b) podejmowanie działań zmierzających do wzbogacenia majątku szkolnego,
- c) pozyskiwanie środków pozabudżetowych oraz umiejętność ich właściwego wykorzystania na cele szkoły,
- d) podejmowanie działań zapewniających utrzymanie powierzonego mienia w stanie gwarantującym optymalne warunki do realizacji zadań dydaktyczno-wychowawczych;
- 2) sprawność organizacyjna w realizacji zadań szkoły:
- a) dyscyplina pracy, podział zadań, terminowość realizacji zadań i zarządzeń,
- b) podejmowanie działań motywujących nauczycieli do doskonalenia i podnoszenia kwalifikacji zawodowych,
- c) polityka kadrowa,
- d) organizowanie konferencji szkoleniowych,
- e) współpraca z placówkami doskonalenia nauczycieli,
- f) podejmowanie innych działań mających na celu promowanie szkoły;
- 3) wysokie efekty w pracy dydaktycznej i wychowawczej szkoły/placówki:
- a) osiągnięcia uczniów szkoły: naukowe, sportowe, artystyczne w skali województwa, kraju,
- b) poszerzona oferta szkoły poprzez: wprowadzenie programów autorskich, innowacji i eksperymentów pedagogicznych oraz innych rozwiązań metodycznych,
- c) dbałość o klimat wychowawczy szkoły poprzez rozwiązywanie konkretnych problemów wychowawczych, podejmowanie efektywnych działań profilaktycznych zapobiegających zagrożeniom społecznym,
- d) stwarzanie warunków sprzyjających rozwojowi samorządności i przedsiębiorczości uczniów,
- e) obecność szkół w środowisku lokalnym, udział w imprezach, konkursach i przeglądach organizowanych przy współpracy z instytucjami społeczno-kulturalnymi,
- f) konstruktywna współpraca z Radą Pedagogiczną i Samorządem Uczniowskim.

§ 5

Środki finansowe na dodatki motywacyjne dla nauczycieli gwarantowane są corocznie w uchwale budżetowej. Wysokość tych środków ustala się w kwocie minimalnej 5% i w kwocie maksymalnej

15% funduszu płac zasadniczych dla nauczycieli w danym roku budżetowym.

§ 6

1. Dodatek motywacyjny dla nauczyciela przyznaje dyrektor szkoły w oparciu o kryteria wymienione w § 4 ust. 1 w wysokości do 25% wynagrodzenia zasadniczego nauczyciela.
2. Dodatek motywacyjny dla dyrektorów szkół i przedszkola przyznaje Wójt w oparciu o kryteria wymienione w § 4 ust. 2 w wysokości do 25% wynagrodzenia zasadniczego nauczyciela.
3. Dodatek motywacyjny przyznaje się na pełne miesiące na okres:
- 1) od 1 lutego do 31 sierpnia,
- 2) od 1 września do 31 stycznia.

§ 7

1. Nauczycielom uzupełniającym etat w innej szkole dodatek motywacyjny przyznaje dyrektor szkoły macierzystej w uzgodnieniu z dyrektorem szkoły, w której nauczyciel uzupełnia etat.
2. Nauczycielowi przeniesionemu na podstawie art. 18 i 19 ustawy Karta Nauczyciela dodatek motywacyjny ustala dyrektor szkoły, do której nauczyciel został przeniesiony, po zasięgnięciu opinii dyrektora szkoły poprzedniej.

§ 8

Dodatki motywacyjne dla dyrektorów i nauczycieli przyznawane są w ramach środków finansowych zatwierdzonych w planach finansowych placówek oświatowych.

§ 9

Organ przyznający dodatek w uzasadnionych przypadkach ma prawo jego cofnięcia.

R O Z D Z I A Ł III

DODATEK ZA WYSLUGĘ LAT

§ 10

1. Wysokość oraz warunki nabywania przez nauczyciela prawa do dodatku za wysługę lat określają przepisy art. 33 ust. 1 ustawy Karta Nauczyciela oraz § 7 rozporządzenia Ministra Edukacji Narodowej i Sportu z dnia 31 stycznia 2005 r. o którym mowa w § 2 niniejszego Regulaminu.

R O Z D Z I A Ł IV

DODATEK FUNKCYJNY

§ 11

Do uzyskania dodatku funkcyjnego uprawnieni są nauczyciele pełniący funkcje wymienione w § 5 rozporządzenia Ministra Edukacji Narodowej i Sportu z dnia 31 stycznia 2005r. o którym mowa w § 2 niniejszego regulaminu.

§ 12

Nauczycielom o których mowa w § 11 przysługuje dodatek funkcyjny w wysokości określonej w tabeli stanowiącej załącznik nr 1 do niniejszego Regulaminu.

§ 13

Dodatek funkcyjny, w granicach stawek określonych tabelą, dla dyrektorów szkół i przedszkola przyznaje Wójt, a dla wicedyrektorów i pozostałych osób dodatek funkcyjny przyznaje dyrektor szkoły, przedszkola.

§ 14

Prawo do dodatku funkcyjnego przysługuje również nauczycielom, którym czasowo powierzono pełnienie obowiązków dyrektora szkoły, przedszkola lub powierzono te obowiązki w zastępstwie.

R O Z D Z I A Ł V

DODATEK ZA WARUNKI PRACY

§ 15

Nauczycielom przysługuje dodatek za trudne warunki pracy określone w § 8 rozporządzenia Ministra Edukacji Narodowej z dnia 31 stycznia 2005 r. w wysokości 20% wynagrodzenia zasadniczego.

§ 16

Nauczycielowi przysługuje dodatek za pracę w uciążliwych warunkach pracy określonych w § 9 rozporządzenia Ministra Edukacji Narodowej i Sportu z dnia 31 stycznia 2005 r. w wysokości 5% od każdej przepracowanej godziny.

§ 17

Dodatek za trudne warunki pracy przysługuje w takiej części, w jakiej godziny pracy w trudnych warunkach pozostają do obowiązującego wymiaru godzin.

R O Z D Z I A Ł VI

GODZINY PONADWYMIAROWE I GODZINY DORAŻNYCH ZASTĘPSTW

§ 18

1. Wynagrodzenie za jedną godzinę ponadwymiarową i godzinę doraźnego zastępstwa oblicza się dzieląc przyznaną nauczycielowi stawkę wynagrodzenia zasadniczego (łącznie z dodatkiem za warunki pracy, jeżeli praca w godzinach ponadwymiarowych oraz doraźnego zastępstwa odbywa się w warunkach trudnych, uciążliwych lub szkodliwych dla zdrowia) przez miesięczną liczbę godzin tygodniowego obowiązkowego wymiaru zajęć, ustalonego dla rodzaju zajęć dydaktycznych, wychowawczych lub opiekuńczych w ramach godzin ponadwymiarowych lub doraźnego zastępstwa nauczyciela.
2. Miesięczną liczbę godzin obowiązkowego lub realizowanego wymiaru zajęć nauczyciela, o której mowa w ust. 1, ustala się mnożąc tygodniowy obowiązkowy lub realizowany wymiar zajęć przez 4,16 z zaokrągleniem do pełnych godzin w ten sposób, że czas zajęć do 1/2 godziny pomija się, a co najmniej 1/2 godziny liczy się za pełną godzinę.

§ 19

1. Wynagrodzenie za godziny ponadwymiarowe przysługuje za godziny faktycznie przepracowa-

ne. Wynagrodzenie nie przysługuje za dni, w których nauczyciel nie realizuje zajęć z powodu:

- 1) przerw przewidzianych przepisami o organizacji roku szkolnego (np. rekolokacje wielkopostne, sprawdziany kończące etap edukacji),
- 2) rozpoczynaniem lub kończeniem zajęć w środku tygodnia oraz za dni usprawiedliwionej nieobecności w pracy z wyłączeniem płatnego urlopu szkoleniowego udzielonego nauczycielowi zgodnie z rozporządzeniem Ministra Edukacji Narodowej z dnia 19 maja 2000 r. w sprawie szczegółowych zasad udzielania nauczycielom urlopów dla dalszego kształcenia się, dla celów naukowych, artystycznych, oświatowych i z innych ważnych przyczyn uprawnionych do ich udzielania (Dz. U. z 2001 r. Nr 1, poz. 5).
2. Godziny ponadwymiarowe przypadające w dniach, w których nauczyciel nie mógł ich realizować z przyczyn leżących po stronie pracodawcy, a w szczególności:
 - a) zawieszenia zajęć szkolnych z powodu epidemii, mrozów lub klęsk żywiołowych,
 - b) wyjazdu uczniów na wycieczki lub inne imprezy,
 - c) choroby dziecka uczęszczającego na zajęcia rewalidacyjno-wychowawcze lub uczonego w systemie nauczania indywidualnego, a w przedszkolu
 - wczesnego wspomagania jeśli choroba nie trwa dłużej niż tydzień roboczy, traktuje się jako godziny faktycznie przepracowane.
3. Wynagrodzenie za godziny doraźnych zastępstw przysługuje za godziny faktycznie przepracowane.

R O Z D Z I A Ł VII

WYNAGRODZENIE ZA ZAJĘCIA DODATKOWE

§ 20

Nauczycielom przysługuje dodatkowe wynagrodzenie z tytułu sprawowania opieki nad dziećmi wyjeżdżającymi w ramach „zielonych szkół” – jak za 10 godzin ponadwymiarowych tygodniowo.

R O Z D Z I A Ł VIII

DODATEK MIESZKANIOWY

§ 21

Nauczycielom zatrudnionym w szkołach i przedszkolu na terenie gminy Osiecznica, którzy posiadają kwalifikacje do zajmowania stanowiska nauczyciela, przysługuje nauczycielski dodatek mieszkaniowy.

§ 22

1. Nauczycielski dodatek mieszkaniowy przyznaje się w zależności od liczby członków rodziny zamieszkałych na stałe we wspólnym lokalu mieszkalnym, (za członka rodziny uważa się nauczyciela, współmałżonka i dzieci pozostające na ich utrzymaniu do 18 roku życia), a w przypadku kontynuowania nauki do 25 lat oraz dzieci nie-

- pełnosprawne nieposiadające własnego źródła dochodu).
2. Dodatek mieszkaniowy wynosi odpowiednio:
 - 1) 3,5% minimalnego wynagrodzenia dla jednego członka rodziny,
 - 2) 5,0% minimalnego wynagrodzenia dla dwóch członków rodziny,
 - 3) 6,5% minimalnego wynagrodzenia dla trzech członków rodziny,
 - 4) 8,0% minimalnego wynagrodzenia dla czterech i więcej członków rodziny.
 3. Przez minimalne wynagrodzenie należy rozumieć minimalne wynagrodzenie ogłaszane w Dzienniku Urzędowym Rzeczypospolitej Polskiej „Monitor Polski” w drodze obwieszczenia Prezesa Rady Ministrów.
 4. Nauczycielowi i jego współmałżonkowi będącemu także nauczycielem, stale z nim zamieszkującym, przysługuje tylko jeden dodatek mieszkaniowy w wysokości określonej w ust. 2. Małżonkowie określają pracodawcę, który będzie im wypłacał przedmiotowy dodatek.

§ 23

Nauczycielski dodatek mieszkaniowy przysługuje nauczycielowi:

- 1) niezależnie od tytułu prawnego do zajmowanego przez niego lokalu mieszkalnego,
- 2) od pierwszego dnia miesiąca następującego po miesiącu, w którym nauczyciel złożył wniosek o jego przyznanie.

§ 24

Dodatek mieszkaniowy przysługuje w okresie wykonywania pracy, a także w okresach:

- 1) nieświadczenia pracy, za które przysługuje wynagrodzenie,
- 2) pobierania zasiłku z ubezpieczenia społecznego,
- 3) odbywania zasadniczej służby wojskowej, przeszkolenia wojskowego, okresowej służby wojskowej, w przypadku jednak, gdy nauczycielem powołanym do służby wojskowej, umowa o pracę zawarta była na czas określony, dodatek wypłaca się nie dłużej niż do końca okresu, na który umowa ta była zawarta,
- 4) korzystania z urlopu wychowawczego.

R O Z D Z I A Ł IX

NAGRODY ZE SPECJALNEGO FUNDUSZU NAGRÓD DLA NAUCZYCIELI ZA ICH OSIĄGNIĘCIA DYDAKTYCZNO-WYCHOWAWCZE

§ 25

1. Nauczyciele mogą otrzymywać nagrody ze specjalnego funduszu nagród za osiągnięcia dydaktyczno-wychowawcze, zgodnie z art. 49 ustawy Karta Nauczyciela.
2. W budżecie organu prowadzącego gminy Osiecznica tworzy się specjalny fundusz nagród w wysokości 1% planowanych rocznych wynagrodzeń osobowych nauczycieli, z przeznaczeniem na wypłaty nagród organu prowadzącego i dyrektorów szkół, z czego:

- 1) 70% środków funduszu przeznacza się na nagrody dyrektorów;
- 2) 30% środków funduszu przeznacza się na nagrody organu prowadzącego.

§ 26

Szczegółowe zasady przyznawania nagród oraz tryb składania wniosków określają:

- 1) do nagrody Wójta Gminy Osiecznica – zasady określone w niniejszym Regulaminie.
- 2) dla nauczycieli za ich osiągnięcia dydaktyczno-wychowawcze.

§ 27

1. Nagrody są przyznawane każdego roku z okazji Dnia Edukacji Narodowej. W szczególnie uzasadnionych przypadkach nagroda może być przyznana w innym terminie.
2. Nagrody o których mowa w § 27 pkt. 1 niniejszego Regulaminu przyznaje Wójt Gminy Osiecznica.

§ 28

Nagroda, o której mowa w § 27 pkt. 1 niniejszego Regulaminu, może być przyznana nauczycielowi, który posiada co najmniej dobrą ocenę pracy pedagogicznej, przepracował w szkole co najmniej rok oraz spełnia odpowiednio co najmniej 3 z następujących kryteriów:

- 1) w okresie pracy dydaktyczno-wychowawczej:
 - a) osiąga dobre wyniki w nauczaniu potwierdzone w sprawdzianach i egzaminach uczniów, przeprowadzonych przez okręgowe komisje egzaminacyjne,
 - b) podejmuje działalność innowacyjną w zakresie wdrażania nowatorskich metod nauczania i wychowania, opracowywania autorskich programów i publikacji,
 - c) osiąga dobre wyniki w nauczaniu, potwierdzone zakwalifikowaniem uczniów do udziału w zawodach II stopnia (okręgowych) lub III stopnia (centralnych) ogólnopolskich olimpiad przedmiotowych, zajęciem przez uczniów (zespół uczniów) I-III miejsca w konkursach, zawodach, przeglądach i festiwalach powiatowych, wojewódzkich i ogólnopolskich,
 - d) posiada udokumentowane osiągnięcia w pracy z uczniami uzdolnionymi lub z uczniami mającymi trudności w nauce,
 - e) przygotowuje i wzorowo organizuje uroczystości szkolne lub środowiskowe,
 - f) prowadzi znaczącą działalność wychowawczą w klasie lub szkole, w szczególności przez organizowanie wycieczek, udział uczniów w spektaklach teatralnych, koncertach, wystawach i spotkaniach,
 - g) organizuje imprezy kulturalne, sportowe, rekreacyjne i wypoczynkowe,
 - h) prawidłowo organizuje i prowadzi letni lub zimowy wypoczynek dla dzieci i młodzieży, w zakresie pracy opiekuńczej,
 - i) zapewnia pomoc i opiekę uczniom lub wychowankom będącym w trudnej sytuacji materialnej lub życiowej, pochodzącym z rodzin ubogich lub patologicznych,

- j) prowadzi działalność mającą na celu zapobieganie i zwalczanie przejawów patologii społecznej wśród dzieci i młodzieży, w szczególności narkomanii i alkoholizmu,
 - k) organizuje współpracę szkoły lub placówki z jednostkami systemu ochrony zdrowia, policją, organizacjami i stowarzyszeniami oraz rodzicami w zakresie zapobiegania i usuwania przejawów patologii społecznej i niedostosowania społecznego dzieci i młodzieży,
 - l) organizuje udział rodziców w życiu szkoły lub placówki, rozwija formy współdziałania szkoły lub placówki z rodzicami;
- 2) w zakresie działalności pozaszkolnej, polegającej na:
- a) udziale w zorganizowanych formach doskonalenia zawodowego,
 - b) udzielaniu aktywnej pomocy w adaptacji zawodowej nauczycieli podejmujących pracę w zawodzie nauczyciela.

§ 29

Kopię pisma o przyznaniu nagrody zamieszcza się w aktach osobowych nauczyciela.

§ 30

1. Z wnioskiem o przyznanie nagrody Wójta Gminy Osiecznica występuje:
 - 1) dyrektor szkoły – dla nauczycieli,
 - 2) pracownik prowadzący sprawy oświaty – dla dyrektora szkoły i przedszkola.
3. Wniosek o nagrodę dla nauczyciela winien być zaopiniowany przez Radę Pedagogiczną.
3. Wzór wniosku określa zał. nr 2 do niniejszego regulaminu.

§ 31

Dyrektor szkoły, przedszkola może złożyć tylko jeden wniosek z każdego poziomu nauczania (szkoła podstawowa, gimnazjum) o przyznanie nagrody Wójta Gminy Osiecznica.

§ 32

Wnioski o nagrody ze specjalnego funduszu nagród należy składać w terminie do 20 września danego roku.

R O Z D Z I A Ł X

POSTANOWIENIA KOŃCOWE

§ 33

Wykonanie uchwały zleca się Wójtowi Gminy.

§ 34

Traci moc uchwała nr XVII/76/07 Rady Gminy Osiecznica z dnia 28 listopada 2007 r. w sprawie ustalenia regulaminu określającego niektóre zasady wynagradzania nauczycieli i kadry kierowniczej zatrudnionych w placówkach oświatowych prowadzonych przez Gminę Osiecznica w roku 2008.

§ 35

Uchwała wchodzi w życie po upływie 14 dni od dnia ogłoszenia w Dzienniku Urzędowym Województwa Dolnośląskiego.

PRZEWODNICZĄCA
RADY GMINY

WANDA ABRAM

¹ Zmiany wymienionej ustawy zostały ogłoszone w Dz. U. z 2002 r. Nr 23, poz. 220, Nr 62, poz. 558, Nr 113, poz. 984, Nr 153, poz. 1271, Nr 214, poz. 1806, Dz. U. z 2003 r. Nr 80, poz. 717, Nr 162, poz. 1568, Dz. U. z 2004 r. Nr 102, poz. 1055, Nr 116, poz. 1203, Nr 167, poz. 1759, Dz. U. z 2005 r. Nr 172, poz. 1441 i Nr 175, poz. 1457, Dz. U. z 2006 r. Nr 17, poz. 128, Nr 181, poz. 1337, Dz. U. z 2007 r. Nr 48, poz. 327, Nr 138, poz. 974, Nr 173, poz. 1218, z 2008 r. Nr 180, poz. 1111.

² Zmiany wymienionej ustawy zostały ogłoszone w Dz. U. z 2006 r. Nr 170, poz. 1218, Nr 220, poz. 1600, w Dz. U. z 2007 r. Nr 17, poz. 95, Nr 80, poz. 542, Nr 102, poz. 689, Nr 158, poz. 1103, Nr 176, poz. 1238, Nr 191, poz. 1369, Nr 247, poz. 1821, z 2008 r. Nr 145, poz. 917.

Załącznik nr 1 do uchwały Rady Gminy
Osiecznica nr XXXI/149/08 z dnia
4 grudnia 2008 r. (poz. 522)

TABELA DODATKÓW FUNKCYJNYCH

Lp.	Stanowisko	Miesięcznie złotych
1.	Dyrektor szkoły liczącej: do 9 oddziałów od 10 – do 14 oddziałów od 15 – do 19 oddziałów powyżej 19 oddziałów	485 - 610 625 - 742 762 - 880 900 - 1020
2.	Wicedyrektor szkoły	50% stawki określonej dla dyrektora szkoły w lp.1
3.	Dyrektor przedszkola czynnego od 5 godz. i więcej	od 330- do 470
4.	Opiekun stażu	od 31- do 52
5.	Wychowawca: a) oddziału przedszkolnego b) oddziału szkolnego – szkoły podstawowej c) oddziału szkolnego – gimnazjum	a) 25-40 zł b) 25-50 zł c) 45-70 zł

Załącznik nr 2 do uchwały Rady Gminy
Osiecznica nr XXXI/149/08 z dnia
4 grudnia 2008 r. (poz. 522)

WNIOSEK

o przyznanie nagrody Wójta Gminy Osiecznica

1.....
(imię i nazwisko)

2.....
(data zatrudnienie, nazwa szkoły, placówki)

3.....
(staż pracy)

4.....
(wykształcenie)

5.....
(stanowisko)

6.....
(organ występujący o nagrodę)

7.....
(nagrody przyznane w ciągu ostatnich 3 lat, inf. o wnioskowaniu o inne nagrody w aktualnym roku szkolnym)

8.....
(uzasadnienie)

.....
(data)

.....
(podpis osoby uprawnionej do składania wniosku)

523

**UCHWAŁA RADY GMINY W WĄDROŻU WIELKIM
NR XXIV/114/08**

z dnia 29 grudnia 2008 r.

w sprawie opłat za zajęcie pasa drogowego

Na podstawie art. 40 ust. 8 i 9 ustawy z dnia 21 marca 1985 r. o drogach publicznych (Dz. U. z 2007 r. Nr19, poz. 115) Rada Gminy w Wądrożu Wielkim uchwala, co następuje:

§ 1

Ustala się stawki opłat za zajęcie pasa drogowego dróg, dla których zarządcą jest Gmina Wądroże Wielkie, na cele niezwiązane z budową, przebudową, remontem, utrzymaniem i ochroną dróg, dotyczące:

- 1) prowadzenia robót w pasie drogowym;
- 2) umieszczania w pasie drogowym urządzeń infrastruktury technicznej niezwiązanych z potrzebami zarządzania drogami lub potrzebami ruchu drogowego;
- 3) umieszczania w pasie drogowym obiektów budowlanych niezwiązanych z potrzebami ruchu drogowego oraz reklam;
- 4) zajęcie pasa drogowego na prawach wyłączności w celach innych niż wymienione w pkt 1-3.

§ 2

1. Za zajęcie 1 m² elementów pasa drogowego, o którym mowa w §1 pkt 1, ustala się następujące stawki opłat za każdy dzień zajęcia:
 - 1) chodników, poboczy, placów, – 3 zł
 - 2) jezdni do 50% szerokości oraz zatoki – 3,50 zł
 - 3) powyżej 50% szerokości do całkowitego zajęcia jezdni – 5.0 zł
 - 4) drogi o nawierzchni gruntowej:
 - a) do 50% szerokości pasa drogowego 2,0 zł
 - b) powyżej 50% szerokości do całkowitego zajęcia pasa – 3.0 zł
 - 5) pozostałych elementów pasa drogowego niewymienionych w pkt 1-4 – 3.0 zł
2. Zajęcie pasa drogowego przez okres krótszy niż 24 godziny jest traktowane jak zajęcie pasa drogowego przez 1 dzień.

§ 3

1. Za zajęcie pasa drogowego, o którym mowa w § 1 pkt 2, ustala się następujące roczne stawki opłat za 1 m² powierzchni pasa drogowego zajętego przez rzut poziomy umieszczonego urządzenia:
 - 1) w poprzek drogi –0.40 zł
 - 2) wzdłuż drogi w jezdni – 0.50 zł
 - 3) wzdłuż drogi poza jezdnią – 0.30zł
 - 4) wzdłuż drogi poza jezdnią, chodnikiem – 0.30zł
2. Za umieszczenie w pasie drogowym sieci elektroenergetycznej wysokiego napięcia ustala się roczną stawkę opłaty za 1 m² powierzchni pasa drogowego zajętego przez rzut poziomy umieszczonego urządzenia w wysokości – 1.50 zł

3. Za umieszczenie urządzenia na drogowym obiekcie inżynierskim ustala się roczną stawkę opłaty za 1 m² powierzchni pasa drogowego zajętego przez rzut poziomy umieszczonego urządzenia w wysokości – 1.50 zł
4. Roczne stawki opłat w wysokości określonej w ust. 1, 2 i 3 obejmują pełny rok kalendarzowy. Za niepełny rok kalendarzowy wysokość rocznych stawek obliczana jest proporcjonalnie do liczby miesięcy umieszczenia urządzenia w pasie drogowym lub na obiekcie inżynierskim.

§ 4

1. Za zajęcie pasa drogowego, o którym mowa w § 1 pkt 3, ustala się stawkę opłat za każdy dzień zajęcia 1 m² powierzchni pasa drogowego zajętego przez rzut poziomy obiektu budowlanego, niezwiązanego z potrzebami zarządzania drogami lub potrzebami ruchu drogowego – 2.0 zł.
2. Za każdy dzień umieszczenia reklamy w pasie drogowym:
 - 1) umieszczonej równolegle do osi pasa drogowego – 1.50 zł
 - 2) umieszczonej prostopadle lub ukośnie w stosunku do osi pasa drogowego – 1.50 zł
3. Ustala się zerową stawkę opłaty za umieszczenie w pasie drogowym reklamy (tablicy informacyjnej) zawierającej informacje o gminie, powiecie lub województwie w postaci planów, tablic, plansz, itp.

§ 5

- Za zajęcie pasa drogowego, o którym mowa w § 1 pkt 4, ustala się następujące stawki opłat za każdy dzień zajęcia 1 m² powierzchni na:
- 1) ogródki gastronomiczne, handlowe i usługowe – 0.80 zł;
 - 2) stragany niebędące obiektami budowlanymi i inne urządzenia eksponujące towar – 0.80 zł.

§ 6

Wykonanie uchwały powierza się Wójtowi Gminy.

§ 7

Uchwała wchodzi w życie w ciągu 14 dni od ogłoszenia w Dzienniku Urzędowym Województwa Dolnośląskiego.

**PRZEWODNICZĄCY
RADY GMINY**

DAWID PLUTA

524

ZARZĄDZENIE PREZYDENTA MIASTA GŁOGOWA
NR 17/2009

z dnia 23 stycznia 2009 r.

w sprawie określenia wymagań, jakie powinien spełniać przedsiębiorca ubiegający się o uzyskanie zezwolenia na odbieranie odpadów komunalnych od właścicieli nieruchomości oraz o uzyskanie zezwolenia na opróżnianie zbiorników bezodpływowych i transport nieczystości ciekłych

Na podstawie art. 7 ust. 3a ustawy z dnia 13 września 1996 r. o utrzymaniu czystości i porządku w gminach (Dz. U. z 2005 r. Nr 236, poz. 2008 z późniejszymi zmianami), a także rozporządzenia Ministra Środowiska z dnia 30 grudnia 2005 r. w sprawie szczegółowego sposobu określania wymagań, jakie powinien spełniać przedsiębiorca ubiegający się o uzyskanie zezwolenia (Dz. U. z 2006 r. Nr 5, poz. 33) zarządzam, co następuje:

§ 1

1. Określam wymagania, jakie powinien spełniać przedsiębiorca ubiegający się o uzyskanie zezwolenia na prowadzenie działalności w zakresie odbierania odpadów komunalnych od właścicieli nieruchomości oraz opróżniania zbiorników bezodpływowych i transportu nieczystości ciekłych.
2. Wymagania, jakie powinien spełniać przedsiębiorca ubiegający się o uzyskanie zezwolenia na prowadzenie działalności w zakresie odbierania odpadów komunalnych od właścicieli nieruchomości, obejmują:
 - 1) opis wyposażenia technicznego, uwzględniający wymagania dotyczące pojazdów specjalnych, pojemników lub worków oraz bazy transportowej;
 - 2) zabiegi sanitarne i porządkowe związane ze świadczonymi usługami,
 - 3) miejsca odzysku i unieszkodliwiania odpadów.
3. Wymagania, jakie powinien spełniać przedsiębiorca ubiegający się o uzyskanie zezwolenia na prowadzenie działalności w zakresie opróżniania zbiorników bezodpływowych i transportu nieczystości ciekłych, obejmują:
 - 1) opis wyposażenia technicznego zawierający wymagania odnośnie bazy transportowej oraz pojazdów asenizacyjnych,
 - 2) zabiegi sanitarne i porządkowe związane ze świadczonymi usługami.
4. Przedsiębiorca ubiegający się o uzyskanie zezwolenia na prowadzenie działalności w zakresie odbierania odpadów komunalnych od właścicieli nieruchomości powinien realizować system selektywnego zbierania odpadów w sposób określony w Gminnym Planie Gospodarowania Odpadami dla miasta Głogowa i Regulaminie utrzymania czystości i porządku na terenie miasta Głogowa.
5. Przedsiębiorca ubiegający się o uzyskanie zezwolenia do wniosku powinien dołączyć dokumenty świadczące o spełnieniu wymagań określonych niniejszym zarządzeniem oraz udokumentować posiadanie wyposażenia i środków

technicznych odpowiednich do zakresu planowanej działalności.

§ 2

1. Przedsiębiorca ubiegający się o uzyskanie zezwolenia na prowadzenie działalności w zakresie odbierania odpadów komunalnych od właścicieli nieruchomości z terenu miasta Głogowa zobowiązany jest do posiadania:
 - 1) Pojazdu lub pojazdów specjalnych o konstrukcji lub zabudowie pozwalającej na załadunek i wyładunek odpadów komunalnych w sposób niepowodujący zanieczyszczenia środowiska poprzez samoistne, niekontrolowane wysypywanie się, wylanie, bądź rozwianie odebranych odpadów, a także roznoszenie przykrych woni (odorów). Ww. pojazdy powinny być następującego rodzaju:
 - a) pojazdy bezpylne do odbierania frakcji mokrej odpadów komunalnych;
 - b) pojazdy wyposażone w urządzenia typu HDS do odbierania frakcji suchej odpadów komunalnych oraz odpadów opakowań ze szkła białego i kolorowego, PET i makulatury,
 - c) pojazdy ciężarowe przystosowane do odbierania odpadów ulegających biodegradacji zbieranych w kontenerach i workach;
 - d) pojazdy do odbierania odpadów zmieszanych zbieranych w kontenerach, pojemnikach na odpady i koszach ulicznych;
 - e) pojazdy ciężarowe do odbierania wielkogabarytowych odpadów komunalnych oraz zużytego sprzętu.
 - 2) Ilość i rodzaj pojazdów specjalnych powinna być dostosowana do typu obsługiwanej zabudowy oraz zakresu wykonywanej działalności.
 - 3) Pojazdy, o których mowa powyżej, muszą być:
 - a) zarejestrowane i dopuszczone do ruchu (posiadać aktualne badania techniczne i świadectwa dopuszczenia do ruchu, zgodnie z przepisami o ruchu drogowym)
 - b) oznakowane w sposób trwały i widoczny umożliwiający identyfikację podmiotu

- świadczącego usługi (nazwa przedsiębiorcy, adres, nr telefonu kontaktowego)
- c) wyposażone w odpowiednie narzędzia do ręcznego uprzątnięcia odpadów rozpylanych w trakcie prac załadunkowych;
 - d) zapewniający odpowiedni standard bezpieczeństwa i higieny pracy osób zatrudnionych przy świadczeniu usług.
- 4) Urządzeń (pojemników, kontenerów lub worków) spełniających wymogi określone w Regulaminie utrzymania czystości i porządku na terenie Gminy Miejskiej Głogów przeznaczonych do zbierania przez właścicieli nieruchomości odpadów komunalnych, w tym również do zbierania odpadów w sposób selektywny, a także umożliwiających odbieranie z nieruchomości odpadów wielkogabarytowych, zużytego sprzętu elektrycznego i elektrycznego oraz odpadów z remontów.
- 5) Bazy transportowej z zapleczem socjalnym, zabezpieczoną przed dostępem osób postronnych, zlokalizowaną zgodnie z miejscowym planem zagospodarowania przestrzennego, wyposażoną w niżej wymienione miejsca i instalacje spełniające wymagania przepisów ochrony środowiska i przepisów odrębnych:
- a) miejsce postojowe dla pojazdów
 - b) miejsce do magazynowania pojemników na odpady
 - c) miejsce do mycia z zastrzeżeniem § 5 ust. 2
 - d) miejsce do mycia, napraw, konserwacji i dezynfekcji pojemników na odpady z zastrzeżeniem § 5 ust. 2
 - e) punkt obsługi klienta umożliwiający przechowywanie dokumentacji związanej z prowadzoną działalnością ze wskazaniem dni i godzin ich udostępnienia na potrzeby kontroli.
2. W przypadku rozpylenia nieczystości w trakcie prac załadunkowych przedsiębiorca zobowiązany jest do oczyszczenia miejsca, w którym doszło do rozpylenia nieczystości.

§ 3

1. Przedsiębiorca ubiegający się o uzyskanie zezwolenia na prowadzenie na terenie miasta Głogowa działalności w zakresie opróżniania zbiorników bezodpływowych i transport nieczystości ciekłych z tych zbiorników zobowiązany jest do posiadania:
- 1) Pojazdu lub pojazdów asenizacyjnych:
 - a) spełniających wymagania określone w rozporządzeniu Ministra Infrastruktury z dnia 12 listopada 2002 r. w sprawie wymagań dla pojazdów asenizacyjnych (Dz. U. 2002 Nr 193, poz. 1617),
 - b) zarejestrowanych i dopuszczonych do ruchu oraz posiadających aktualne badania techniczne i świadectwa dopuszczenia do ruchu zgodnie z przepisami o ruchu drogowym,
 - c) oznakowanych w sposób trwały i widoczny umożliwiający identyfikację podmiotu

- świadczącego usługi (nazwa przedsiębiorcy, adres, numer telefonu),
 - d) zapewniający odpowiedni standard bezpieczeństwa i higieny pracy osób zatrudnionych przy świadczeniu usług.
- 2) Ilość i rodzaj pojazdów asenizacyjnych powinna być dostosowana do typu obsługiwanej zabudowy oraz zakresu wykonywanej działalności.
 - 3) Bazy transportowej z zapleczem socjalnym, zabezpieczoną przed dostępem osób postronnych, zlokalizowaną zgodnie z miejscowym planem zagospodarowania przestrzennego, wyposażoną w niżej wymienione miejsca o których mowa w § 2 ust. 1 pkt 5 lit. a, c, spełniające wymagania przepisów ochrony środowiska i przepisów odrębnych.
2. W przypadku rozlania nieczystości ciekłych podczas wykonywania usługi przedsiębiorca zobowiązany jest do oczyszczenia miejsca, w którym doszło do rozlania nieczystości ciekłych, oraz odkażenia terenu.

§ 4

1. Przedsiębiorca ubiegający się o uzyskanie zezwolenia powinien zapewnić utrzymanie czystości i sposobu opróżniania i odbioru pojemników oraz worków na odpady na zasadach określonych w Regulaminie utrzymania czystości i porządku na terenie miasta Głogowa.
2. Pojemniki na odpady powinny być dezynfekowane co najmniej 3 razy w roku kalendarzowym, utrzymywane w stanie czystości oraz niezwłocznie naprawiane i konserwowane w przypadku stwierdzenia uszkodzeń.
3. Pojazdy specjalne oraz pojazdy asenizacyjne powinny być utrzymywane w odpowiednim stanie estetycznym, a po zakończeniu dnia pracy powinny być umyte i zdezynfekowane.

§ 5

1. Przez posiadanie bazy transportowej z zapleczem socjalnym, o której mowa w § 2 ust. 1 pkt 5 oraz § 3 ust. 1 pkt 3, należy rozumieć wykazanie tytułu prawnego do terenu, na którym znajduje się baza, wynikającego z prawa własności, użytkowania wieczystego, trwałego zarządu, ograniczonego prawa rzeczowego albo stosunku zobowiązaniowego, poprzez przedłożenie stosownego dokumentu lub umowy.
2. W przypadku gdy nieruchomość nie spełnia wymagań określonych w § 2 ust.1 pkt 5 lit. c, d, przedsiębiorca powinien udokumentować prawo do korzystania z miejsc i urządzeń, które spełniają powyższe wymagania poprzez przedłożenie aktualnych umów.
3. Przez posiadanie pojazdów specjalnych, o których mowa w § 2 ust. 1 pkt 1, oraz pojazdów asenizacyjnych o których mowa w § 3 ust. 1 pkt 1, należy rozumieć wykazanie prawa własności pojazdów, a w przypadku gdy przedsiębiorca nie jest właścicielem tych pojazdów – dokument potwierdzający prawo do dysponowania nimi.

4. Przedsiębiorca ubiegający się o uzyskanie zezwolenia oprócz dokumentów wymienionych w zezwoleniu przedkłada:
- 1) wykaz pojazdów specjalnych lub pojazdów asenizacyjnych wraz z opisem technicznym;
 - 2) zaświadczenie na przewozy drogowe na potrzeby własne, o których mowa w ustawie o transporcie drogowym;
 - 3) kopie decyzji zezwalających na eksploatację urządzeń dźwigowych, w jakie wyposażone są pojazdy specjalne.
- 3) zapewniać sortowanie oraz odzysk lub unieszkodliwianie odpadów komunalnych zgodnie z zasadami określonymi w Planie Gospodarki Odpadami dla Gminy Miejskiej Głogów, obowiązującymi przepisami, w szczególności z zasadą bliskości wyrażoną w art. 9 ust 2, 3 i 4 ustawy z dnia 27 kwietnia 2001 r. o odpadach (Dz. U. 2001 Nr 62, poz. 628 ze zm.).

§ 7

Zarządzenie wchodzi w życie po 14 dniach od daty ogłoszenia i opublikowania w Dzienniku Urzędowym Województwa Dolnośląskiego. Jednocześnie niniejsze Zarządzenie zamieszcza się w formie elektronicznej na stronie Biuletynu Informacji Publicznej oraz poprzez wywieszenie na tablicy ogłoszeń w siedzibie Urzędu Miejskiego w Głogowie.

§ 6

Odebrane od właścicieli nieruchomości odpady komunalne należy przekazywać uprawnionym podmiotom prowadzącym działalność w zakresie unieszkodliwiania odpadów komunalnych po uprzednim poddaniu ich procesom sortowania i odzysku w instalacjach, które powinny:

- 1) spełniać wymagania przepisów ochrony środowiska,
- 2) być ujęte w Wojewódzkim Planie Gospodarki Odpadami,

PREZYDENT MIASTA

JAN ZUBOWSKI

525

**SPRAWOZDANIE STAROSTY LUBAŃSKIEGO
Z DZIAŁALNOŚCI KOMISJI BEZPIECZEŃSTWA I PORZĄDKU ZA 2008 R.**

Na podstawie art. 38b ust. 3 ustawy z dnia 5 czerwca 1998 r. o samorządzie powiatowym (tekst jednolity Dz. U. z 2001 r. Nr 142, poz. 1592 z późn. zm.) składam Radzie Powiatu Lubańskiego sprawozdanie z działalności „Komisji Bezpieczeństwa i Porządku Publicznego” (zwanej w dalszej części Komisją) za 2008 r.

Komisja w 2008 r. działała w nw. składzie:

Walery Czarnecki – Starosta Lubański – Przewodniczący Komisji
Teresa Dudkiewicz-Kozań – Delegat Rady Powiatu Lubańskiego
Norbert Włodarczyk – Delegat Rady Powiatu Lubańskiego
Władysław Łozdowski – Przedstawiciel KPP w Lubaniu
Norbert Kurenda – od 4 marca 2008 r. – Przedstawiciel KPP w Lubaniu
Marek Radwan – Inspektor ds. Obrony Cywilnej i Reagowania Kryzysowego
Krystyna Mucha – Dyrektor Powiatowego Urzędu Pracy
Roman Mroczkowski – Komendant PPSP w Lubaniu

W pracach Komisji uczestniczy Prokurator Prokuratury Rejonowej w Lubaniu Pani Halina Frydryk.

Komisja w 2008 r. odbyła dwa merytoryczne posiedzenia w siedzibie Starostwa Powiatowego w Lubaniu.

I. Pierwsze posiedzenie Komisji odbyło się w dniu 21 stycznia 2008 r.

- 1) Przyjęto sprawozdanie Starosty z działalności Komisji za rok 2007.
- 2) Opracowano plan pracy Komisji na rok 2008.
- 3) Sprawy różne.

Przewodniczący Komisji Walery Czarnecki ustalił, iż w pierwsze poniedziałki miesiąca będą odbywać się narady z przedstawicielami służb, inspekcji i straży oraz zarządzania kryzysowego celem pełnego przepływu informacji, analizy statystyki zdarzeń, współdziałania oraz bieżącego rozwiązywania problematyki bezpieczeństwa.

W 2008 roku odbyło się 11 narad roboczych.

II. Drugie posiedzenie Komisji odbyło się w dniu 2 grudnia 2008 r. z udziałem zaproszonych Burmistrzów i Wójtów Gmin Powiatu Lubańskiego.

Porządek Posiedzenia:

1. Ocena zagrożeń porządku publicznego i bezpieczeństwa obywateli na terenie powiatu.
2. Opiniowanie pracy KPP w Lubaniu i KP PSP w Lubaniu.
3. Ocena przygotowania powiatu lubańskiego do zwalczania skutków powodzi.
4. Opiniowanie projektu budżetu powiatu lubańskiego na 2008 r. w zakresie porządku publicznego i bezpieczeństwa obywateli na terenie powiatu.
5. Sprawy różne.

Ad.1

Komendant Powiatowy Policji w Lubaniu Władysław Łozdowski przedstawił ocenę stanu bezpieczeństwa publicznego na terenie powiatu lubańskiego za 10 miesięcy 2008 roku.

W omawianym okresie nie odnotowano przestępstw tzw. mafijnych ani porachunkowych z użyciem broni palnej i materiałów wybuchowych.

Odnotowano w br. jedno zabójstwo, na terenie Olszyny, w omawianym okresie 2007 r. zaistniały dwa takie zdarzenia.

Dokonując oceny zagrożenia przestępczością na terenie powiatu lubańskiego za 10 miesięcy 2008 r. należy stwierdzić, iż liczba zdarzeń w podstawowych kategoriach przestępstw, tj. przestępstwa rozbójcze, kradzieże samochodów, bójk i pobicia, kradzież z włamaniem i kradzież cudzej rzeczy – zmalała w stosunku do 2007 r.

Dynamika wszczęć o te przestępstwa wynosi 97 % i ta tendencja spadkowa trwa już od paru lat.

Dokonując oceny przez pryzmat miast i gmin, największa dynamika wszczęć dotyczy Siekierczyna – 116,7%, Leśnej i Platerówki – 108,9% i Olszyna – 102,9.

Zahamowano przestępczość w Świeradowie – dynamika na poziomie 77,1% najniższa w powiecie i w Lubaniu – dynamika wyniosła 96,3%.

W kategorii przestępstw rozbójniczych na terenie powiatu odnotowano ujemną dynamikę tych przestępstw na poziomie 72,2% do 10 miesięcy 2007 r.

Największy spadek przestępstw nastąpił w kategorii przestępstw kradzieże samochodów. Dynamika wszczęć w powiecie wynosi 54,5%.

W kategorii bójek i pobić nastąpił wzrost, dynamika wszczęć w powiecie wynosi 156,3%.

Nieznacznie w powiecie lubańskim wzrosła dynamika przestępstw kradzieży z włamaniem i wynosi 103,9%.

Skuteczność policji powiatu lubańskiego w ustalaniu i ściganiu sprawców przestępstw z roku na rok wzrasta.

Bardzo wysoką wykrywalność osiągnęliśmy w kategorii przestępstw ogólnych o 2% więcej niż w 2007 r. Wykrywalność przestępstw o charakterze kryminalnym osiągnięto na poziomie 76,9%, tj. lepiej niż w ubiegłym roku o 3,8%.

KPP w Lubaniu jest najlepsza w województwie w wykrywaniu przestępstw w 5 podstawowych kategoriach.

W ściganiu przestępców osiągnięto wykrywalność na poziomie 65,5%, tj. o 23,2% więcej od średniej województwa dolnośląskiego.

Osiągnięto dobrą wykrywalność w zakresie przestępstw rozbójniczych – wykrywalność wyniosła 93,9%, co trzeci przestępca kradzieży samochodu został ustalony.

W zakresie zwalczania przestępczości bójek i pobić – wskaźnik ten wynosi 90%.

Bardzo wysoką wykrywalność osiągnięto w ściganiu przestępstw kradzieży z włamaniem – 61% oraz kradzieży cudzej rzeczy – wykrywalność 62,8%.

Wzrosła liczba ujawnionych przestępstw narkotycznych, dynamika w tym zakresie wynosi 132% więcej wszczęć.

Przestępczość wśród nieletnich od paru lat wzrastała. W 2006 r. nieletni na terenie powiatu popełnili 153 czyny karalne, w 2006 r. – 176 a w 2007 r. 354 czyny.

W 2008 r. przestępczość ta została zahamowana. Nieletni popełnili takich czynów 213, o 141 mniej niż w 2007 roku.

Z analizy dokonanych przestępstw wynika, że nieletni byli sprawcami:

- 67 kradzieży z włamaniem,
- 41 kradzieży cudzej rzeczy,
- 33 przestępstw rozbójniczych,
- 5 bójek i pobić,
- 2 przestępstw narkotycznych.

Mieszkańców naszego powiatu bulwersują drobne naruszenia prawa, tj. zakłócanie spokoju i porządku publicznego, spożywanie alkoholu w miejscach publicznych, nieobyczajne wybryki, używanie słów czy napisów o treści wulgarnej.

W 2008 r. ujawniono tych wykroczeń – 1682. Sprawców tych czynów w 609 przypadkach ukarano mandatem karnym, na 445 sprawców sporządzono wnioski o ukaranie, względem 1099 sprawców zastosowano pouczenie.

Stan bezpieczeństwa na drogach powiatu lubańskiego według danych systemu SEWIK za 10 miesięcy 2008 roku przedstawia się następująco – odnotowano mniej zdarzeń drogowych o 34. Na te zdarzenia składają się wypadki drogowe i kolizje drogowe.

W zakresie kolizji drogowych nastąpił ich spadek w 2008 r. o 44/ z 344 w 2007 r. do 300 w 2008 r. Nastąpił wzrost ciężkiej kategorii zdarzeń, a mianowicie wypadków drogowych o 10 z 22 w 2007 r. do 32 w 2008 r.

Wzrosła liczba zabitych w tych zdarzeniach z 4 w 2007 r. do 7 w 2008 r. wzrosła też liczba rannych w wyniku zdarzeń drogowych o 6 z 33 w 2007 r. do 39 w 2008 r.

Zła sytuacja w tym zakresie występuje w Olszynie. Liczba zdarzeń drogowych wzrosła tam o 12 zdarzeń. W 2008 r. zginęło tu 4 osoby a 6 zostało rannych.

Przyczyny tych zdarzeń to przede wszystkim brawura kierujących i niezachowanie bezpiecznej odległości od poprzedzającego pojazdu, jak i podczas wymijania się na drodze.

W 2008 r. zatrzymano 289 kierujących pojazdami w stanie nietrzeźwym, jest to o 28 kierujących więcej niż w 2007 roku, dynamika 111%.

W swojej działalności policja wykonuje zadania w zakresie zabezpieczenia imprez sportowych i kulturalnych.

W czasie tych imprez nie zaistniały zbiorowe naruszenia ładu i porządku publicznego.

W wyniku przeprowadzonych analiz podjęto różne kierunki działań mające na celu ograniczenie przestępczości, skuteczniejszą wykrywalność sprawców przestępstw, jak również działania mające na celu poprawę w zakresie bezpieczeństwa w ruchu drogowym.

Podjęto również działania w zakresie prewencji kryminalnej wobec dorosłych, młodzieży i dzieci.

Reasumując można stwierdzić, iż w powiecie lubańskim z roku na rok jest ograniczana przestępczość kryminalna, wzrasta skuteczność policji w ujawnianiu i ściganiu sprawców przestępstw i wykroczeń. W powiecie lubańskim żyje się bezpiecznie.

Rozbudowa pionu ruchu drogowego poprzez zwiększenie stanu etatowego z 5 do 9 kontrolerów ruchu drogowego i inne podjęte działania w tym zakresie, z czasem spowodują znaczną poprawę bezpieczeństwa na drogach powiatu lubańskiego.

Młodzież z klasy policyjnej wspólnie z funkcjonariuszami policji bierze udział w działaniach prewencyjnych policji.

Zasadnym byłoby poznanie potrzeb i oczekiwań mieszkańców wobec policji poprzez przeprowadzenie badania ankietowego wśród mieszkańców naszego powiatu.

Pani Teresa Dudkiewicz-Kozań zasygnalizowała problem braku respektowania znaku zatrzymywania i postoju w miejscowości Olszyna ul. Legnicka.

Pan Janusz Grodowski przedstawił problem niszczenia mienia komunalnego przez młodzież powracającą z dyskotek. Straż Miejska pracuje do godz. 21.00.

Komendant KP Policji stwierdził, iż nie ma tyle kadry, aby być w każdym miejscu. Należy dochodzić roszczeń materialnych. Pan Norbert Włodarczyk przedstawił problem występujący nietrzeźwych kierowców prowadzących pojazdy bez uprawnień do kierowania.

Komendant Powiatowej Państwowej Straży Pożarnej w Lubaniu Roman Mroczkowski przedstawił informację dotyczącą działań Komendy. W 2008 r. wystąpiło 338 pożarów, 481 miejscowych zagrożeń, 27 fałszywych alarmów.

Działania prowadzone przez jednostki ochrony przeciwpożarowej z terenu powiatu lubańskiego dotyczyły:

- usuwania z budynków i jezdni powalonych drzew,
- wycinania zagrażających konarów drzew,
- wypompowywania wody z obiektów, usuwania zatorów z cieków wodnych,
- usuwania szerszeni i os z budynków,
- gaszenia pożarów nieużytków,
- gaszenia pożarów obiektów,
- wypadków samochodowych.

W 2008 r. Komenda Powiatowa PSP w Lubaniu zorganizowała i przeprowadziła 3 kursy dla członków Ochotniczych Straży Pożarnych z terenu powiatu lubańskiego.

Zakupiono 32 komplety odzieży specjalnej, 32 pary specjalnych rękawic strażackich, 41 par obuwia specjalnego na łączną kwotę 90 229 zł.

W listopadzie br. komenda otrzymała z przydziału Komendy Głównej PSP samochód specjalny SDH 25 na podwoziu MAN w ramach „ Ustawy modernizacyjnej służb mundurowych”.

Zgodnie z rozkazem DKW we Wrocławiu na bazie KP PSP w Lubaniu utworzona została Kompania Logistyczna „ Lubań”.

Kompania logistyczna należy do Centralnego Obwodu Operacyjnego Komendanta Głównego PSP i może być dysponowana do działań ratowniczo-gaśniczych na terenie całego kraju.

W bieżącym roku kompania logistyczna uczestniczyła w 5 ćwiczeniach.

Podstawowym zadaniem kompanii ww. ćwiczeniach było przygotowanie zaplecza kwatermistrzowskiego dla ratowników biorących udział w działaniach ratowniczych.

Podczas ćwiczeń „Gondola 2008” na bazie Kompanii Logistycznej utworzony został punkt Przyjęcia poszkodowanych – szpital polowy w celu zaopatrzenia dużej ilości poszkodowanych i przygotowania ich do transportu do szpitala.

W ramach działalności kontrolno-rozpoznawczej odebrano 8 obiektów oraz przeprowadzono 7 kontroli.

Przedstawiciele Komendy uczestniczyli w ćwiczeniach ewakuacyjnych szkół.

Dodatkowo na prośbę szkół i przedszkoli oraz organizatorów festynów przeprowadzone były pokazy sprzętu ratowniczo-gaśniczego będącego na wyposażeniu komendy.

Pokazy połączone były z pogadankami dla dzieci dotyczącymi zachowania się w przypadku wystąpienia różnych zagrożeń.

Naczelnik Wydziału Edukacji Spraw Społecznych Rozwoju – Mariusz Tomiczek poinformował, iż stan bezpieczeństwa w szkołach i placówkach oświatowych, dla których organem prowadzącym jest Powiat Lubuski można uznać jako zadawalający.

Działania podejmowane przez szkoły i placówki:

1. Stała współpraca z dzielnicowymi.

2. Opracowywanie i realizacja programów profilaktycznych z obszaru przeciwdziałania uzależnieniom i zwalczania postaw agresywnych.

3. Wprowadzenie częściowego monitoringu wizyjnego i zgłoszenie wniosków do ogólnopolskiego programu „Bezpieczna szkoła” mającego na celu doposażenie bądź rozszerzenie zakresu monitoringu wizyjnego. Szkoły i placówki oświatowe w 2008r. nie zgłaszały przypadków wandalizmu czy niszczenia mienia.

Ad. 2.

Członkowie Komisji Bezpieczeństwa i Porządku wraz z przedstawicielami gmin po wysłuchaniu i analizie sprawozdań z działalności pozytywnie zaopiniowała pracę Komendy Powiatowej Policji w Lubaniu oraz pracę Komendy Powiatowej Państwowej Straży Pożarnej w Lubaniu.

Ad. 3.

Naczelnik Wydziału Zarządzania Kryzysowego pan Marek Radwan przedstawił ocenę zabezpieczenia przeciwpowodziowego powiatu lubuskiego.

Problemem jest (od 5 lat) dyspozycja wody na zbiornikach wodnych. Właścicielem zbiorników jest Spółka Elektrownie Wodne Jelenia Góra, a decyzje o spustach podejmuje Starosta.

Komisja Bezpieczeństwa i Porządku popiera działanie pana Starosty mające na celu wydanie nowego operatu wodno-prawnego przez Marszałka Województwa Dolnośląskiego.

Ad. 4.

Przewodniczący Komisji przedstawił do zaopiniowania projekt budżetu powiatu na 2009 r.

w dziale 754 Bezpieczeństwo Publiczne i Ochrona Przeciwożarowa.

Komisja pozytywnie zaopiniowała przedmiotowy projekt budżetu na 2009 r.

Ad. 5.

Wychodząc naprzeciw działaniom ukierunkowanym na poprawę bezpieczeństwa mieszkańców naszego powiatu postanowiono zorganizować konferencję dotyczącą bezpieczeństwa w ruchu drogowym, planowany termin to 18 lutego 2009 r.

W podsumowaniu pan Starosta stwierdził, iż interwencja Policji winna być skuteczna. Społecznie nie tyle jest ważna kara co jej nieuchronność.

Badania ankietowe na temat bezpieczeństwa i pracy KPP winny być może być przeprowadzone przez instytucje.

Podsumowując ćwiczenia na Gondoli nasuwa się wniosek, iż brak zabezpieczenia w zespół wyjazdowy. Należy zaplanować w roku przyszłym ćwiczenia na Gondoli wspólnie z powiatem Lwóweckim i przedstawicielami systemu ratownictwa medycznego oraz Oddziałem Antyterrorystycznym Komendą Wojewódzką Policji.

W budżecie roku 2009 zaplanowany wydatek w kwocie 1.286.826 zł stanowi kontynuację programu współfinansowanego ze środków Unii Europejskiej pn. „System poprawy bezpieczeństwa w Euroregionie Nysa przy powodziach”.

Na tym Komisja Bezpieczeństwa i Porządku zakończyła swoją działalność w 2008 r.

STAROSTA

WALERY CZARNECKI

526

SPRAWOZDANIE Z DZIAŁALNOŚCI KOMISJI BEZPIECZEŃSTWA I PORZĄDKU ZA 2008 ROK

Na mocy art. 38a ustawy z dnia 5 czerwca 1998 roku o samorządzie powiatowym (tekst jednolity Dz. U. z 2001 r. Nr 142, poz. 1592 z późn. zm.) w celu realizacji zadań starosty w zakresie zwierzchnictwa nad powiatowymi służbami, inspekcjami i strażami oraz zadań określonych w ustawach z zakresu porządku publicznego i bezpieczeństwa obywateli została utworzona Komisja Bezpieczeństwa i Porządku. Komisja pełni rolę opiniodawczo-doradczą Starosty.

Do jej zadań m.in. należy:

- ocena zagrożeń porządku publicznego i bezpieczeństwa obywateli na terenie powiatu;
- opiniowanie pracy Policji i innych powiatowych służb, inspekcji i straży oraz innych jednostek organizacyjnych wykonujących na terenie powiatu zadania z zakresu porządku publicznego i bezpieczeństwa obywateli;
- opiniowanie projektów budżetu Policji i Państwowej Powiatowej Straży Pożarnej;
- opiniowanie zleconych przez Starostę innych zagadnień dotyczących porządku publicznego i bezpieczeństwa obywateli.

Zgodnie z ustawą o samorządzie powiatowym w skład Komisji wchodzi:

1. Starosta – Zbigniew Potyrała, który jednocześnie pełni obowiązki przewodniczącego Komisji;
2. Radni delegowani przez Radę Powiatu:
 - Zbigniew Winnicki
 - Alojzy Kulig
3. Osoby powołane przez Starostę:
 - Jan Głowa
 - Tadeusz Ziółkowski
 - Władysław Kobiłka
4. Przedstawiciele delegowani przez Komendanta Powiatowego Policji:
 - Dionizy Dyjak
 - Karol Sojko
5. Prokurator Rejonowy wskazany przez Prokuratora Okręgowego
 - Jerzy Szymczak

Komisja Bezpieczeństwa i Porządku w zeszłym roku odbyła dwa posiedzenia, na których poruszone zostały najważniejsze kwestie dotyczące bezpieczeństwa obywateli oraz porządku publicznego na terenie powiatu oraz zaopiniowanie budżetu dla Komendy Powiatowej Policji i Komendy Powiatowej Państwowej Straży Pożarnej na rok 2009.

Podczas prac komisji przedstawione zostały działania prowadzone w 2008 roku w ramach akcji „Bezpieczne Wakacje 2008”, której celem było zabezpieczenie w okresie letnim osób wypoczywających na terenie powiatu, jak i mienia pozostawionego przez wypoczywających. Sprawozdanie z wyników akcji obejmowało działania podjęte przez Komendę Powiatową Policji, Komendę Powiatową Państwowej Straży Pożarnej oraz Państwową Stację Sanitarno-Epidemiologiczną w Oleśnicy.

Działania podjęte przez Komendę Powiatową Policji obejmowały szereg kroków zapewniających bezpieczeństwo w ruchu drogowym oraz prowadzenie kontroli autokarów przewożących na letni wypoczynek, jak i kontrole miejsc sprzedaży alkoholu. W samym okresie letnim przeprowadzono łącznie 1320 kontroli pojazdów. Podczas wzmożonych kontroli na drogach nie uniknięto licznych zatrzymań kierujących znajdujących się pod wpływem alkoholu. Dobrą informacją, którą należy podkreślić, jest fakt, iż na 36 kontroli autokarów przewożących dzieci i młodzież do miejsc wypoczynku wszystkie pojazdy znajdowały się w stanie technicznym niebudzącym zastrzeżeń.

Komenda Powiatowa Państwowej Straży Pożarnej podjęła działania zmierzające do poprawy bezpieczeństwa w ramach akcji już w miesiącu maju, prowadząc różnego rodzaju pogadanki dla zainteresowanych w zakresie ochrony przeciwpożarowej oraz bezpiecznego korzystania z akwenów wodnych na terenie powiatu. Prowadzono kontrole obiektów przeznaczonych na letni wypoczynek pod kątem bezpieczeństwa przeciwpożarowego.

W dwóch przypadkach zostały wydane decyzje administracyjne, które zobowiązywały właścicieli do poprawy stanu technicznego systemów wentylacji oraz terminowej kontroli sprzętu gaśniczego.

Państwowa Stacja Sanitarno-Epidemiologiczna główny wysiłek działań skupiła na zabezpieczeniu sanitarno-epidemiologicznym placówek dopuszczonych do organizacji wypoczynku. Sekcja Higieny Komunalnej przeprowadziła 69 kontroli sanitarnych miejscowości i obiektów o znaczeniu turystycznym (m.in.

przystanki oraz dworce autobusowe i kolejowe, place zabaw, tereny rekreacyjne, kąpieliska, baseny). Kontrole obiektów nie wykazały uchybień sanitarnych. Rozprowadzono liczne materiały dotyczące bezpiecznego wypoczynku w okresie letnim, jak i informacje o chorobach zakaźnych i szczepieniach związanych z wyjazdami poza granice kraju.

W celu podniesienia bezpieczeństwa „najmłodszych” mieszkańców powiatu – przedszkolaków w ramach przeprowadzonej akcji „Jestem bezpieczny na drodze” zostały zakupione kamizelki odblaskowe, które zostały przekazane dyrektorom przedszkoli na terenie powiatu.

Ważnym elementem poprawy poczucia bezpieczeństwa wśród obywateli jest świadomość odpowiedniego zorganizowania i przygotowania służb i straży do działania podczas wystąpienia zagrożenia. W tym celu w miesiącu wrześniu na terenie powiatu przeprowadzone zostały II Powiatowe Manewry Ratownicze pod kryptonimem „WIOSKA”, mające na celu sprawdzenie mobilności służb ratowniczych oraz doskonalenie umiejętności podczas udzielania pierwszej pomocy medycznej w różnych sytuacjach. W ćwiczeniach udział wzięły jednostki Państwowej Straży Pożarnej z terenu powiatu oraz Milicja, Trzebnicy, Oławy, jednostki OSP, policji, pogotowia ratunkowego.

Podczas grudniowego spotkania członkowie komisji wysłuchali i zaopiniowali pozytywnie informację Starosty dotyczącą budżetu służb i straży na 2009 rok oraz wysokość rezerwy celowej ujętej w budżecie powiatu na cele związane z zarządzaniem kryzysowym.

Komisja pozytywnie przychyliła się do wsparcia jakie zostało udzielone Komendzie Powiatowej Państwowej Straży Pożarnej w Oleśnicy w formie zakupu nowego średniego samochodu ratowniczo-gaśniczego z napędem 4x2 ze sprzętem do ograniczania i usuwania skażeń chemiczno-ekologicznych. Koszt zakupu wyniósł 399 645 zł. Komenda Wojewódzka PSP we Wrocławiu wyłożyła na ten cel 50 000 zł, pozostałe środki pochodziły ze środków powiatowych.

Nasze bezpieczeństwo zależy w głównej mierze od prowadzenia wspólnej polityki i przeciwdziałania zagrożeniom, do czego konieczne jest między innymi zmobilizowanie całego potencjału społeczności lokalnej, jak i skoncentrowanie wielu rozproszonych działań w jednym kierunku. Ideą określającą kierunek na przyszłe lata będzie sytuacja, w której każda organizacja, instytucja, a nawet pojedynczy mieszkaniec naszego powiatu odnajdzie miejsce dla siebie w podejmowaniu inicjatyw na rzecz poprawy bezpieczeństwa i porządku publicznego.

Kończąc pragnę stwierdzić, iż dzięki koordynacji działań, a także połączeniu sił służb i straży oraz podmiotów zainteresowanych bezpieczeństwem powiatu, 2008 rok sprzyjał poczuciu bezpieczeństwa obywateli naszego powiatu.

PRZEWODNICZĄCY KOMISJI

ZBIGNIEW POTYRAŁA

527

SPRAWOZDANIE Z DZIAŁALNOŚCI KOMISJI BEZPIECZEŃSTWA I PORZĄDKU NA TERENIE POWIATU ZA ROK 2008

W roku 2008 Zarządzeniem nr 238/08 z dnia 16 grudnia 2008 r. dokonano zmiany składu osobowego komisji.

Komisja odbyła 3 posiedzenia (13 lutego, 11 czerwca, 18 grudnia).

Na posiedzeniu w dniu 13 lutego między innymi przedstawiono 2 tematy zreferowane przez Dyrektora Delegatury Kuratorium Oświaty we Wrocławiu Delegatura w Wałbrzychu:

„Postawa i zachowanie się na terenie szkół w sytuacjach kryzysowych” oraz „Rola osób dorosłych w zagwarantowaniu bezpieczeństwa dzieci i młodzieży w czasie wolnym od zajęć szkolnych”. Podjęto wniosek, by organy prowadzące placówki oświatowe zainteresowały się problemem ewakuacji w szkołach, zarówno poziomem wiedzy osób odpowiedzialnych za jej przeprowadzenie, jak i przygotowaniem planów, treningów i ćwiczeń.

W dniu 11 czerwca odbyło się posiedzenie z udziałem Wójta Gminy Walim i innych podmiotów odpowiadających za bezpieczeństwo na Jeziorze Bystrzyckim.

Zgodnie z obowiązującym pozwoleniem wodno-prawnym jezioro jest zbiornikiem wody pitnej w związku z czym obowiązuje zakaz kąpieli i używania łódek o napędzie spalinowym. Nie może zatem służyć do celów rekreacyjnych.

Tematem posiedzenia w dniu 18 grudnia było „zapewnienie bezpieczeństwa na drogach Powiatu w związku z podejmowanymi działaniami w sytuacjach nagłego zagrożenia życia i zdrowia”. W posiedzeniu uczestniczyli burmistrzowie i wójtowie gmin Powiatu Wałbrzyskiego, którzy wspólnie z zarządcami dróg analizowali sposób usuwania nieczystości na drogach.

STAROSTA

AUGUSTYN SKRĘTKOWICZ

528

INFORMACJA STAROSTY KŁODZKIEGO

z dnia 15 stycznia 2009 r.

**w sprawie modernizacji ewidencji gruntów i budynków dla miasta
Międzylesie**

Na podstawie art. 24a ust. 8 ustawy z dnia 17 maja 1989 r. – Prawo geodezyjne i kartograficzne (j.t. Dz. U. z 2005 r. Nr 240, poz. 2027 ze zm.) informuję, że projekt operatu opisowo-kartograficznego modernizacji ewidencji gruntów i budynków, wyłożony w siedzibie Starostwa Powiatowego w Kłodzku w dniach od 17 listopada 2008 r. do 5 grudnia 2008 r., do wglądu zainteresowanych, mający na celu dostosowanie danych ewidencyjnych działek gruntów do standardu określonego w rozporządzeniu Ministra Rozwoju Regionalnego i Budownictwa z dnia 29 marca 2001 r. w sprawie ewidencji gruntów i budynków (Dz. U. z 2001 r. Nr 38, poz. 454) poprzez określenie powierzchni tych działek z dokładnością zapisu do 1 m² – staje się z dniem 8 grudnia 2008 r. operatem ewidencji gruntów i budynków

Jednocześnie informuję, że na podstawie art. 24a ust. 9 ustawy z dnia 17 maja 1989 r. – Prawo geodezyjne i kartograficzne (j.t. Dz. U. z 2005 r. Nr 240, poz. 2027 ze zm.) każdy, czyjego interesu prawnego dotyczą dane zawarte w ewidencji gruntów i budynków ujawnione w operacie opisowo-kartograficznym, może w terminie 30 dni od dnia ogłoszenia w Dzienniku Urzędowym Województwa Dolnośląskiego zgłaszać zarzuty do tych danych. Zarzuty należy zgłaszać do Starosty Kłodzkiego na adres Starostwo Powiatowe w Kłodzku, 57-300 Kłodzko, ul. Okrzei 1.

z up. STAROSTY

DARIUSZ FELCENLOBEN

Dyrektor Wydziału Geodezji, Kartografii,
Katastru i Gospodarki Nieruchomościami
GEODETA POWIATOWY

Egzemplarze bieżące i z lat ubiegłych oraz załączniki można nabywać:

1) w punktach sprzedaży:

- Dolnośląskiego Urzędu Wojewódzkiego we Wrocławiu, 50-951 Wrocław, pl. Powstańców Warszawy 1, tel. 0-71/340-64-74,
- Dolnośląskiego Urzędu Wojewódzkiego we Wrocławiu Delegatura w Jeleniej Górze, 58-506 Jelenia Góra, ul. Wiejska 29, tel. 0-75/764-72-99,
- Dolnośląskiego Urzędu Wojewódzkiego we Wrocławiu Delegatura w Legnicy, 59-220 Legnica, ul. F. Skarbka 3, tel. 0-76/856-08-00 w. 401,
- Dolnośląskiego Urzędu Wojewódzkiego we Wrocławiu Delegatura w Wałbrzychu, 58-300 Wałbrzych, ul. Słowackiego 23a–24, tel. 0-74/849-40-70,

2) w przypadku prenumeraty, na podstawie nadesłanego zamówienia w Dolnośląskim Urzędzie Wojewódzkim we Wrocławiu – Zakładzie Obsługi Urzędu, 50-951 Wrocław, pl. Powstańców Warszawy 1, tel. 0-71/340-62-02.

Zbiory Dziennika Urzędowego wraz ze skorowidzami wyłożone są do powszechnego wglądu w Bibliotece Urzędowej Dolnośląskiego Urzędu Wojewódzkiego we Wrocławiu, pl. Powstańców Warszawy 1, 50-951 Wrocław, tel. 0-71/340-62-54. Treść wydawanych dzienników dostępna jest w Internecie na stronie: <http://www.duw.pl>

Wydawca: Wojewoda Dolnośląski

Redakcja: Wydział Nadzoru i Kontroli Dolnośląskiego Urzędu Wojewódzkiego,
Redakcja Dziennika Urzędowego Województwa Dolnośląskiego, 50-951 Wrocław, pl. Powstańców Warszawy 1,
tel. 0-71/340-66-21, e-mail a.augustynowicz@duw.pl

Skład, druk i rozpowszechnianie: Dolnośląski Urząd Wojewódzki we Wrocławiu – Zakład Obsługi Urzędu, 50-951 Wrocław, pl. Powstańców Warszawy 1

Dystrybucja: tel. 0-71/340-62-02, e-mail w.startek@duw.pl

Tłoczono z polecenia Wojewody Dolnośląskiego
w Dolnośląskim Urzędzie Wojewódzkim we Wrocławiu – Zakładzie Obsługi Urzędu
50-951 Wrocław, pl. Powstańców Warszawy 1

nakład 47 egz.

PL ISSN 0239-8362

Cena: 40,40 zł (w tym 7% VAT)
na CD **22,45 zł** (w tym 7% VAT)