



DZIENNIK URZĘDOWY

WOJEWÓDZTWA DOLNOŚLĄSKIEGO

Wrocław, dnia 5 czerwca 2009 r.

Nr 102

TREŚĆ:

Poz.:

AKTY NORMATYWNE

UCHWAŁA SEJMIKU WOJEWÓDZTWA

- 2100** – Sejmiku Województwa Dolnośląskiego nr XL/636/09 z dnia 30 kwietnia 2009 r. w sprawie przekształcenia Wojewódzkiego Szpitala Specjalistycznego we Wrocławiu ... 12874

UCHWAŁY RAD MIEJSKICH

- 2101** – Rady Miejskiej w Górze nr XXXVI/233/09 z dnia 29 kwietnia 2009 r. w sprawie zmiany uchwały nr XXIII/143/08 Rady Miejskiej w Górze z dnia 30 czerwca 2008 r. oraz uchwały nr XXIV/158/08 Rady Miejskiej w Górze z dnia 18 lipca 2008 r. w sprawie ustalenia stref płatnego parkowania i opłat za parkowanie pojazdów samochodowych na drogach publicznych w strefach płatnego parkowania na terenie miasta Góra 12874
- 2102** – Rady Miejskiej Mieroszowa nr XXXVII/174/09 z dnia 29 kwietnia 2009 r. w sprawie upoważnienia Kierownika Ośrodka Pomocy Społecznej w Mieroszowie do podejmowania działań wobec dłużników alimentacyjnych 12875
- 2103** – Rady Miejskiej w Międzybórz nr XXIV/113/2009 z dnia 28 kwietnia 2009 r. w sprawie ustalenia regulaminu określającego wysokość stawek i szczegółowe warunki przyznawania nauczycielom dodatków: za wysługę lat, motywacyjnego, funkcyjnego, za warunki pracy oraz szczegółowe warunki obliczania i wypłacania wynagrodzenia za godziny ponadwymiarowe i godziny doraźnych zastępstw, wysokość nauczycielskiego dodatku mieszkaniowego oraz szczegółowe zasady jego przyznawania i wypłacania nauczycielom zatrudnionym w szkołach, dla których organem prowadzącym jest Miasto i Gmina Międzybórz 12876
- 2104** – Rady Miejskiej w Obornikach Śląskich nr 0150/XXXVII/266/09 z dnia 26 lutego 2009 r. w sprawie zmiany miejscowego planu zagospodarowania przestrzennego gminy Oborniki Śląskie dla obrębów: Bagno, Morzęcin Wielki, Morzecin Mały, Osolin, Siemianice, Wielka Lipa – Osola 12878
- 2105** – Rady Miejskiej w Obornikach Śląskich nr 0150/XXXVII/267/09 z dnia 26 lutego 2009 r. w sprawie zmiany miejscowego planu zagospodarowania przestrzennego gminy Oborniki Śląskie dla obrębów: Gołędzinów, Pęgów, Kotowice, Wilczyn, Zajączków, Paniowice 12898
- 2106** – Rady Miejskiej w Obornikach Śląskich nr 0150/XXXVII/268/09 z dnia 26 lutego 2009 r. w sprawie zmiany miejscowego planu zagospodarowania przestrzennego gminy oborniki Śląskie dla obrębów: Jary, Lubnów, Rościśławce, Uraz 12915
- 2107** – Rady Miasta Oleśnicy nr XXXII/201/2009 z dnia 29 kwietnia 2009 r. w sprawie uchwalenia regulaminu udzielania pomocy materialnej o charakterze socjalnym dla uczniów zamieszkałych na terenie Miasta Oleśnicy 12927

- 2108** – Rady Miejskiej w Pieńsku nr XXXI/173/09 z dnia 29 kwietnia 2009 r. w sprawie ustalenia regulaminu wynagrodzenia nauczycieli zatrudnionych w placówkach oświatowych, dla których organem prowadzącym jest Gmina Pieńsk 12928
- 2109** – Rady Miejskiej w Ścinawie nr LI/270/2009 z dnia 22 kwietnia 2009 r. w sprawie ustalenia regulaminu określającego wysokość stawek i szczegółowe warunki przyznawania dodatków: za wysługę lat, motywacyjnego, funkcyjnego, oraz za warunki pracy, szczegółowe warunki obliczania i wypłacania wynagrodzenia za godziny ponadwymiarowe i godziny doraźnych zastępstw, wysokość i warunki wypłacania nagród, a także wysokość nauczycielskiego dodatku mieszkaniowego oraz szczegółowe zasady jego przyznawania i wypłacania 12933
- 2110** – Rady Miejskiej w Węglińcu nr 209/XXIX/09 z dnia 27 marca 2009 r. w sprawie utworzenia Straży Miejskiej w Węglińcu i Pieńsku i nadania jej regulaminu 12938
- 2111** – Rady Miejskiej w Węglińcu nr 211/XXIX/09 z dnia 27 marca 2009 r. w sprawie uchwalenia miejscowego planu zagospodarowania przestrzennego osady Polana 12941
- 2112** – Rady Miejskiej Wrocławia nr XXXIII/1125/09 z dnia 23 kwietnia 2009 r. w sprawie regulaminu przyznawania dodatków oraz innych składników wynagrodzenia dla nauczycieli zatrudnionych w szkołach i placówkach opiekuńczo-wychowawczych prowadzonych przez Miasto 12950
- 2113** – Rady Miejskiej w Żmigrodzie nr XXVIII/183/09 z dnia 21 kwietnia 2009 r. w sprawie dostosowania granic stałych obwodów głosowania do stanu faktycznego w Gminie Żmigród 12961
- 2114** – Rady Miejskiej w Żmigrodzie nr XXVIII/184/09 z dnia 21 kwietnia 2009 r. w sprawie uchwalenia statutu Gminnego Ośrodka Pomocy Społecznej w Żmigrodzie 12963
- 2115** – Rady Miejskiej w Żmigrodzie nr XXVIII/185/09 z dnia 21 kwietnia 2009 r. w sprawie zmiany uchwały nr XII/66/07 z dnia 27 września 2007 r. w sprawie zasad usytuowania miejsc sprzedaży i podawania napojów alkoholowych na terenie gminy Żmigród 12964
- 2116** – Rady Miejskiej w Żmigrodzie nr XXVIII/189/09 z dnia 21 kwietnia 2009 r. w sprawie ustalenia regulaminu określającego wysokość oraz szczegółowe warunki przyznawania nauczycielom dodatków: motywacyjnego, funkcyjnego, za warunki pracy, wysługę lat i niektórych innych składników wynagrodzenia 12965

UCHWAŁY RADY GMINY I MIASTA

- 2117** – Rady Gminy i Miasta Bogatynia nr XLV/294/09 z dnia 28 kwietnia 2009 r. w sprawie przyjęcia regulaminu określającego wysokość oraz szczegółowe warunki przyznawania nauczycielom dodatków: motywacyjnego, funkcyjnego, za warunki pracy oraz niektórych innych składników wynagrodzenia, a także wysokości i szczegółowe zasady przyznawania i wypłacania dodatku mieszkaniowego 12968
- 2118** – Rady Gminy i Miasta Bogatynia nr XLV/295/09 z dnia 28 kwietnia 2009 r. w sprawie nadania nazwy ulicy 12971

UCHWAŁY RAD GMIN

- 2119** – Rady Gminy Gromadka nr XXXIV/176/09 z dnia 28 kwietnia 2009 r. w sprawie upoważnienia Dyrektora Gminnego Ośrodka Pomocy Społecznej w Gromadce do załatwiania indywidualnych spraw z zakresu administracji publicznej 12973

- 2120** – Rady Gminy Gromadka nr XXXIV/177/09 z dnia 28 kwietnia 2009 r. w sprawie opłat za świadczenia udzielane przez przedszkole 12973
- 2121** – Rady Gminy Gromadka nr XXXIV/181/09 z dnia 28 kwietnia 2009 r. w sprawie nadania nazwy ulicy na terenie wsi Gromadka 12974
- 2122** – Rady Gminy Walim nr XXXIII/197/09 z dnia 27 kwietnia 2009 r. w sprawie uchwalenia regulaminu określającego wysokość oraz szczegółowe warunki przyznawania dodatków: motywacyjnego, funkcyjnego i za warunki pracy oraz niektórych innych składników wynagrodzenia, a także wysokość dodatku mieszkaniowego 12976

INNE AKTY PRAWNE

ROZSTRZYGNIECIA NADZORCZE

- 2123** – Wojewody Dolnośląskiego nr NK.II.0911-13/331/09 z dnia 22 maja 2009 r. stwierdzające nieważność w części uchwały Rady Miejskiej w Górze nr XXXVI/233/09 z dnia 29 kwietnia 2009 r. w sprawie zmiany uchwały nr XXIII/143/08 Rady Miejskiej w Górze z dnia 30 czerwca 2008 r. oraz uchwały nr XXIV/158/08 Rady Miejskiej w Górze z dnia 18 lipca 2008 r. w sprawie ustalenia stref płatnego parkowania i opłat za parkowanie pojazdów samochodowych na drogach publicznych w strefach płatnego parkowania na terenie miasta Góra 12980
- 2124** – Wojewody Dolnośląskiego nr NK.II.0911-6/333/09 z dnia 28 maja 2009 r. stwierdzające nieważność w części uchwały Rady Gminy Walim nr XXXIII/197/09 z dnia 27 kwietnia 2009 r. w sprawie uchwalenia regulaminu określającego wysokość oraz szczegółowe warunki przyznawania dodatków: motywacyjnego, funkcyjnego i za warunki pracy oraz niektórych innych składników wynagrodzenia, a także wysokość dodatku mieszkaniowego 12981
- 2125** – Wojewody Dolnośląskiego nr NK.II.0911-4/343/09 z dnia 28 maja 2009 r. stwierdzające nieważność w części uchwały Rady Miejskiej Wrocławia nr XXXIII/1125/09 z dnia 23 kwietnia 2009 r. w sprawie regulaminu przyznawania dodatków oraz innych składników wynagrodzenia dla nauczycieli zatrudnionych w szkołach i placówkach opiekuńczo-wychowawczych prowadzonych przez Miasto 12983

OBWIESZCZENIA

- 2126** – Komisarza Wyborczego w Legnicy z dnia 25 maja 2009 r. o wynikach wyborów uzupełniających do Rady Gminy Krotoszyce przeprowadzonych w dniu 24 maja 2009 r. ... 12986
- 2127** – Komisarza Wyborczego w Wałbrzychu z dnia 24 maja 2009 r. o wynikach wyborów uzupełniających do Rady Miejskiej w Międzyzlesiu przeprowadzonych w dniu 24 maja 2009 r. 12987
- 2128** – Komisarza Wyborczego w Wałbrzychu z dnia 25 maja 2009 r. w sprawie podania do publicznej wiadomości informacji o zmianach w składzie Rady Miejskiej w Kłodzku, Rady Miejskiej w Świebodzicach oraz Rady Powiatu w Świdnicy 12988

KOMUNIKAT

- 2129** – Zarządu Województwa Dolnośląskiego z dnia 28 kwietnia 2009 r. o podjęciu uchwały w sprawie aktualizacji Programu Rozwoju Turystyki dla Województwa Dolnośląskiego . 12989

2100**UCHWAŁA SEJMIKU WOJEWÓDZTWA DOLNOŚLĄSKIEGO
NR XL/636/09**

z dnia 30 kwietnia 2009 r.

**w sprawie przekształcenia Wojewódzkiego Szpitala Specjalistycznego
we Wrocławiu**

Na podstawie art. 18 pkt 19 lit. f ustawy z dnia 5 czerwca 1998 r. o samorządzie województwa (t.j. Dz. U. z 2001 r. Nr 142, poz. 1590 z późn. zm.¹⁾) oraz art. 36 i 38 ustawy z dnia 30 sierpnia 1991 r. o zakładach opieki zdrowotnej (t.j. Dz. U. z 2007 r. Nr 14, poz. 89 z późn. zm.²⁾) uchwala się, co następuje:

§ 1

Przekształca się strukturę organizacyjną Wojewódzkiego Szpitala Specjalistycznego we Wrocławiu poprzez utworzenie Pracowni Elektrofizjologii.

§ 2

Wykonanie niniejszej uchwały powierza się Zarządowi Województwa Dolnośląskiego.

§ 3

Uchwała wchodzi w życie po upływie 14 dni od dnia ogłoszenia w Dzienniku Urzędowym Województwa Dolnośląskiego.

PRZEWODNICZĄCY SEJMIKU
WOJEWÓDZTYWA DOLNOŚLĄSKIEGO

JERZY POKÓJ

¹⁾ Zmiany tekstu jednolitego wymienionej ustawy zostały ogłoszone w Dz. U. z 2002 r. Nr 23, poz. 220, Nr 62, poz. 558, Nr 153, poz. 1271 i Nr 214, poz. 1806, z 2003 r. Nr 162, poz. 1568, z 2004 r. Nr 102, poz. 1055, Nr 116, poz. 1206 i Nr 167, poz. 1759, z 2006 r. Nr 126, poz. 875 i Nr 227, poz. 1658 oraz z 2007 r. Nr 173, poz. 1218 oraz z 2008 r. Nr 180, poz. 1111, Nr 216, poz. 1370 i Nr 223, poz. 1458.

²⁾ Zmiany tekstu jednolitego wymienionej ustawy zostały ogłoszone w Dz. U. z 2007 r. Nr 123, poz. 849, Nr 166, poz. 1172, Nr 176, poz. 1240, Nr 181, poz. 1290 oraz z 2008 r. Nr 171, poz. 1056 i Nr 234, poz. 1570.

2101**UCHWAŁA RADY MIEJSKIEJ W GÓRZE
NR XXXVI/233/09**

z dnia 29 kwietnia 2009 r.

w sprawie zmiany uchwały nr XXIII/143/08 Rady Miejskiej w Górze z dnia 30 czerwca 2008 r. oraz uchwały nr XXIV/158/08 Rady Miejskiej w Górze z dnia 18 lipca 2008 r. w sprawie ustalenia stref płatnego parkowania i opłat za parkowanie pojazdów samochodowych na drogach publicznych, w strefach płatnego parkowania na terenie miasta Góra (ogłoszone w Dzienniku Urzędowym Województwa Dolnośląskiego Nr 211, poz. 2339 z dnia 4 sierpnia 2008 r. oraz Nr 225, poz. 2535 z dnia 26 sierpnia 2008 r.)

Na podstawie art. 18 ust. 2 pkt 15 ustawy z dnia 8 marca 1990 r. o samorządzie gminnym (t.j. Dz. U. z 2001 r. Nr 142, poz. 1591, z 2002 r. Nr 23, poz. 220, Nr 62, poz. 558, Nr 113, poz. 984, Nr 153, poz. 1271, Nr 214, poz. 1806, z 2003 r. Nr 80, poz. 717, Nr 162, poz. 1568, z 2004 r. Nr 102, poz. 1055, Nr 116, poz. 1203, z 2005 r. Nr 172, poz. 1441, Nr 175, poz. 1457, z 2006 r. Dz. U. Nr 17, poz. 128, Nr 181, poz. 1337, z 2007 r. Nr 48, poz. 327, Nr 138, poz. 974, Nr 173, poz. 1218 oraz art. 13 ust. 1 pkt 1, art. 13b ust. 1-4, art. 13f ustawy z dnia 21 marca 1985 r. o drogach publicznych (t.j. Dz. U. z 2007 r. Nr 19, poz. 115, Dz. U. Nr 192, poz. 1381) Rada Miejska w Górze uchwala, co następuje:

§ 1

W uchwale nr XXIII/143/08 Rady Miejskiej w Górze z dnia 30 czerwca 2008 r. w sprawie ustalenia stref płatnego parkowania i opłat za parkowanie pojazdów samochodowych na drogach publicznych w strefach płatnego parkowania na terenie miasta Góra wprowadza się następujące zmiany:

1. Paragraf 4 otrzymuje brzmienie:

Parkujący zobowiązany jest uiszczać opłaty, o których mowa w § 3

- a) w przypadku opłat, o których mowa w punktach 1, 2, bezpośrednio po wjeździe na parking,
- b) w przypadku opłat, o których mowa w punkcie 5, przelewem lub w kasie na rachunek bankowy Urzędu Miasta i Gminy,
- c) przedłużenie czasu parkowania winno być opłacone bezpośrednio po zakończeniu dotychczasowego czasu płatnego postoj.

W uchwale nr XXIV/158/08 Rady Miejskiej w Górze z dnia 18 lipca 2008 r. paragraf 5 otrzymuje brzmienie:

- 1) Ustala się, że w przypadku stwierdzenia braku uiszczenia opłaty za postój, o których mowa w § 3, kontrolujący wystawia zawiadomienie o obciążeniu opłatą dodatkową w wysokości 50,00 zł.

- 2) Ustala się, że w przypadku przekroczenia czasu postoj opłaconego w danym dniu, kontrolujący wystawia zawiadomienie o obciążeniu opłatą dodatkową w wysokości 20,00 zł.
- 3) Opłaty, o których mowa w pkt. 1 i 2, opłaca się w kasie lub na rachunek bankowy Urzędu Miasta i Gminy w Górze.
- 4) Kontrolę prawidłowości uiszczania opłaty za parkowanie pojazdów w strefie płatnego parkowania sprawują funkcjonariusze Straży Miejskiej lub osoba zatrudniona przez Burmistrza.

§ 2

Wykonanie uchwały powierza się Burmistrzowi Góry.

§ 3

Uchwała wchodzi w życie po 14 dniach od jej ogłoszenia w Dzienniku Urzędowym Województwa Dolnośląskiego.

WICEPRZEWODNICZĄCY
RADY MIEJSKIEJ

ANDRZEJ PATRONOWSKI

2102

**UCHWAŁA RADY MIEJSKIEJ MIEROSZOWA
NR XXXVII/174/09**

z dnia 29 kwietnia 2009 r.

w sprawie upoważnienia Kierownika Ośrodka Pomocy Społecznej w Mieroszowie do podejmowania działań wobec dłużników alimentacyjnych

Na podstawie art. 39 ust. 4 ustawy z dnia 8 marca 1990 r. o samorządzie gminnym (t.j. Dz. U. z 2001 r. Nr 142, poz. 1591 z późn. zm.) w związku z art. 31 ust. 1 ustawy z dnia 7 września 2007 r. o pomocy osobom uprawnionym do alimentów (t.j. Dz. U. z 2009 r. Nr 1, poz. 7 z późn. zm.) Rada Miejska Mieroszowa uchwala, co następuje:

§ 1

Upoważnia się Kierownika Ośrodka Pomocy Społecznej w Mieroszowie do podejmowania działań wobec dłużników alimentacyjnych z Funduszu Alimentacyjnego, wynikających z ustawy z dnia 7 września 2007 r. o pomocy osobom uprawnionym do alimentów (t.j. Dz. U. z 2009 r. Nr 1, poz. 7 z późn. zm.).

§ 2

Upoważnienie wydaje się na czas nieokreślony.

§ 3

Wykonanie uchwały powierza się Burmistrzowi Mieroszowa.

§ 4

Uchwała wchodzi w życie po upływie 14 dni od dnia ogłoszenia w Dzienniku Urzędowym Województwa Dolnośląskiego.

PRZEWODNICZĄCA
RADY MIEJSKIEJ

JUSTYNA ROGULSKA

2103**UCHWAŁA RADY MIEJSKIEJ W MIĘDZYBORZU
NR XXIV/113/2009**

z dnia 28 kwietnia 2009 r.

w sprawie ustalenia „Regulaminu określającego wysokość stawek i szczegółowe warunki przyznawania nauczycielom dodatków: za wysługę lat, motywacyjnego, funkcyjnego, za warunki pracy oraz szczegółowe warunki obliczania i wypłacania wynagrodzenia za godziny ponadwymiarowe i godziny doraźnych zastępstw, wysokość nauczycielskiego dodatku mieszkaniowego oraz szczegółowe zasady jego przyznawania i wypłacania nauczycielom zatrudnionym w szkołach, dla których organem prowadzącym jest Miasto i Gmina Międzybórz”

Na podstawie art. 18 ust. 2 pkt 15 ustawy z dnia 8 marca 1990 r. o samorządzie gminnym (t.j. z 2001 r. Dz. U. Nr 142, poz. 1591 z późn. zm.), art. 30 ust. 6 i art. 54 ust. 3 i ust. 7 ustawy z dnia 26 stycznia 1982 r. – Karta Nauczyciela (t.j. z 2006 r. Dz. U. Nr 97, poz. 674 z późn. zm.) oraz rozporządzenia Ministra Edukacji Narodowej i Sportu z dnia 31 stycznia 2005 r. w sprawie wysokości minimalnych stawek wynagrodzenia zasadniczego nauczycieli, ogólnych warunków przyznawania dodatków do wynagrodzenia zasadniczego oraz wynagradzania za pracę w dniu wolnym od pracy (Dz. U. Nr 22, poz. 181 z późn. zm.) Rada Miejska w Międzyborzu uchwala, co następuje:

§ 1

Ustanawia się Regulamin określający wysokość stawek oraz szczegółowe warunki przyznawania nauczycielom, zatrudnionym w szkołach, dla których organem prowadzącym jest Miasto i Gmina Międzybórz, dodatków: za wysługę lat, motywacyjnego, funkcyjnego, za warunki pracy oraz szczegółowe warunki obliczania i wypłacania wynagrodzenia za godziny ponadwymiarowe i godziny doraźnych zastępstw, wysokość nauczycielskiego dodatku mieszkaniowego oraz szczegółowe zasady jego przyznawania i wypłacania.

I. Dodatek za wysługę lat

Wysokość oraz warunki nabywania przez nauczycieli prawa do dodatku za wysługę lat określają odrębne przepisy.

II. Dodatek motywacyjny

1. Dodatek motywacyjny dla dyrektorów szkół przysługuje w szczególności za:

- 1) właściwą politykę kadrową;
- 2) rzetelne opracowanie i realizację planu finansowego szkoły;
- 3) osiągnięcia dydaktyczne, wychowawcze i opiekuńcze oraz autorskie opracowania;
- 4) troskę o wizerunek wewnętrzny i zewnętrzny szkoły, w tym estetykę otoczenia;
- 5) operatywność w działaniach, skutkujących wyższym poziomem wyposażenia pomieszczeń dydaktycznych;
- 6) współdziałanie z organem prowadzącym w zakresie realizacji zadań edukacyjnych i wychowawczych oraz zaleceń i wniosków organu prowadzącego;

- 7) kształtowanie atmosfery pracy w szkole, służącej realizacji statutowych zadań przez podległych pracowników;
 - 8) wyzwalanie lepszej jakości pracy, odzwierciedlonej sukcesami uczniów w olimpiadach, konkursach, turniejach i zawodach;
 - 9) organizację czasu wolnego uczniów;
 - 10) samodzielność i inicjatywę w rozwiązywaniu problemów.
2. Dodatek motywacyjny dla nauczycieli przysługuje w szczególności za:
- 1) osiągnięcie w pracy dydaktyczno-wychowawczej pełnej realizacji programu nauczania;
 - 2) nowatorskie projekty pedagogiczne;
 - 3) osiągnięcia w procesie nauczania ucznia słabego i wybitnie zdolnego;
 - 4) prowadzenie lekcji otwartych w ramach prac zespołu przedmiotowego lub z własnej inicjatywy;
 - 5) właściwe rozpoznanie środowiska wychowawczego uczniów oraz aktywne i efektywne działanie na rzecz uczniów potrzebujących szczególnej opieki;
 - 6) systematyczne podnoszenie umiejętności zawodowych;
 - 7) prezentowanie własnego dorobku pedagogicznego;
 - 8) prowadzenie lekcji koleżeńskich i przejawianie aktywności w ramach wewnątrzszkolnego zespołu doskonalenia zawodowego;
 - 9) publikacje naukowe związane z warsztatem pracy;
 - 10) dbałość o mienie szkoły i poszerzanie bazy dydaktycznej;
 - 11) prawidłowe prowadzenie dokumentacji szkolnej i pedagogicznej;

- 12) terminowe i rzetelne wywiązywanie się z poleceń służbowych;
- 13) inne sukcesy promujące szkołę.
3. Dodatek przysługuje nauczycielom posiadającym co najmniej dobrą ocenę pracy.
4. Dodatek motywacyjny nie przysługuje nauczycielom:
 - 1) stażystom;
 - 2) którzy nie przepracowali co najmniej 1 pełnego roku szkolnego w szkołach na terenie gminy.
5. Dodatek motywacyjny przyznaje się na czas określony, nie krótszy niż 6 miesięcy i nie dłuższy niż 12 miesięcy.
6. Wysokość dodatku motywacyjnego dyrektorowi ustala burmistrz, natomiast wicedyrektorowi i nauczycielom – dyrektor.
7. Decyzję o przyznaniu dodatku motywacyjnego nauczycielowi lub dyrektorowi szkoły przekazuje się w formie pisemnej.
8. Nauczyciele kontraktowi, mianowani, dyplomowani oraz dyrektorzy mogą otrzymać dodatek motywacyjny do 50% ich wynagrodzenia zasadniczego.
9. Kwoty naliczonego dodatku zaokrągla się do pełnych złotych w taki sposób, że kwotę 0,49 zł pomija się, a co najmniej 0,50 zł zaokrągla się w górę do pełnego złotego.

III. Dodatek funkcyjny

1. Dodatek funkcyjny przysługuje w wysokości:

Lp.	Funkcja	Wysokość dodatku funkcyjnego miesięcznie (% średniego wynagrodzenia nauczyciela stażysty, o którym mowa w art. 30 ust. 3 ustawy – Karta Nauczyciela)	
		od	do
1.	Dyrektor gimnazjum, szkoły podstawowej, przedszkola	30%	70%
2.	Wicedyrektor gimnazjum i szkoły podstawowej	20%	50%
3.	Opiekun stażu	3%	5%
4.	Wychowawca klasy oraz w przedszkolu i w oddziale przedszkolnym przy szkole podstawowej	2%	4%
5.	Doradca metodyczny	5%	20%
6.	Nauczyciel konsultant	8%	25%

2. Wysokość dodatku, o którym mówi się w ust. 1, ustala:
 - 1) dyrektorom – burmistrz;
 - 2) pozostałym nauczycielom, o których mowa w ust. 1 – dyrektor.
3. Przy ustalaniu wysokości dodatku funkcyjnego uwzględnia się wielkość szkoły, liczbę uczniów i oddziałów, liczbę kadry kierowniczej w szkole i zatrudnionych pracowników, złożoność zadań wynikających z zajmowanego stanowiska oraz warunki lokalowe, środowiskowe i społeczne, w jakich szkoła funkcjonuje.
4. Dodatek funkcyjny wypłacany jest w wysokości proporcjonalnej do wymiaru zatrudnienia.
5. Kwoty naliczonego dodatku zaokrągla się do pełnych złotych w taki sposób, że kwotę 0,49 zł pomija się, a co najmniej 0,50 zł zaokrągla się w górę do pełnego złotego.

IV. Wynagrodzenie za godziny ponadwymiarowe i godziny doraźnych zastępstw

1. Wynagrodzenie za jedną godzinę ponadwymiarową i godzinę doraźnych zastępstw oblicza się, z zastrzeżeniem ust. 2, dzieląc przyznaną nauczycielowi stawkę wynagrodzenia zasadniczego przez miesięczną liczbę godzin tygodniowego obowiązkowego wymiaru zajęć, ustalonego dla rodzaju zajęć dydaktycznych, wychowawczych lub opiekuńczych realizowanych w ramach go-

dzin ponadwymiarowych lub doraźnego zastępstwa nauczyciela.

2. Dla nauczycieli realizujących tygodniowy wymiar godzin ustalony na podstawie art. 42 ust. 4a ustawy Karta Nauczyciela – wynagrodzenie za godzinę doraźnego zastępstwa oblicza się, dzieląc przyznaną nauczycielowi stawkę wynagrodzenia zasadniczego przez miesięczną liczbę godzin realizowanego wymiaru godzin.

V. Dodatek za warunki pracy

1. Wykaz prac wykonywanych przez nauczycieli w trudnych warunkach określa cytowane w podstawie prawnej rozporządzenie.
2. Nauczycielowi za każdą przepracowaną godzinę w trudnych warunkach przysługuje dodatek w wysokości 13% jego stawki godzinowej.

VI. Dodatek mieszkaniowy

1. Nauczycielom posiadającym kwalifikacje do zajmowania stanowiska nauczyciela przysługuje dodatek mieszkaniowy.
2. W zależności od liczebności osób w rodzinie uprawnionego nauczyciela ustala się wysokość nauczycielskiego dodatku mieszkaniowego:
 - 1) dla 1 osoby – 58 zł;
 - 2) dla 2 osób – 78 zł;
 - 3) dla 3 i więcej osób – 98 zł.

3. Do członków rodziny nauczyciela uprawnionego do dodatku zalicza się wspólnie z nim zamieszkujących:
 - 1) małżonka;
 - 2) pozostające na utrzymaniu nauczyciela lub nauczyciela i jego małżonka dzieci do ukończenia 18 roku życia lub do czasu ukończenia przez nie szkoły ponadpodstawowej albo ponadgimnazjalnej, nie dłużej jednak niż do ukończenia 21 roku życia;
 - 3) pozostające na utrzymaniu nauczyciela lub nauczyciela i jego małżonka niepracujące dzieci będące studentami, do czasu ukończenia studiów wyższych, nie dłużej jednak niż do ukończenia 26 roku życia;
 - 4) dzieci niepełnosprawne nieposiadające własnego źródła dochodów.
4. O zaistniałej zmianie liczby członków rodziny, o których mowa w ust. 3, oraz o innych przesłankach skutkujących na wysokość dodatku, nauczyciel otrzymujący dodatek jest zobowiązany niezwłocznie powiadomić dyrektora szkoły, a dyrektor szkoły otrzymujący dodatek – burmistrza.
5. Nauczycielowi i jego współmałżonkowi, także nauczycielowi, stale z nim zamieszkującemu, przysługuje tylko jeden dodatek określony w ust. 2. Dodatek wypłaca pracodawca wskazany przez oboje małżonków.
6. Dodatek przysługuje nauczycielowi bez względu na tytuł prawny zajmowanego przez niego lokalu mieszkalnego.
7. Dodatek przysługuje w okresie wykonywania pracy, a także w okresach nieświadczenia pracy, za które wynagrodzenie przysługuje oraz w trakcie urlopu wychowawczego.
8. Dodatek jest przyznawany na wniosek nauczyciela lub wspólny wniosek małżonków, będących nauczycielami.
9. Dodatek dyrektorowi szkoły przyznaje burmistrz, natomiast nauczycielowi dyrektor.
10. Dodatek przysługuje od pierwszego dnia miesiąca następującego po miesiącu, w którym złożono wniosek o jego przyznanie.
11. Dodatek mieszkaniowy wypłaca się z dołu.

§ 2

Wykonanie uchwały powierza się Burmistrzowi Miasta i Gminy Międzybórz.

§ 3

Uchwała wchodzi w życie po upływie 14 dni od daty publikacji w Dzienniku Urzędowym Województwa Dolnośląskiego z mocą obowiązującą od dnia 1 stycznia 2009 r.

PRZEWODNICZĄCY
RADY MIEJSKIEJ

JULIAN PODGÓRSKI

2104

UCHWAŁA RADY MIEJSKIEJ W OBORNIKACH ŚLĄSKICH NR 0150/XXXVII/266/09

z dnia 26 lutego 2009 r.

w sprawie zmiany miejscowego planu zagospodarowania przestrzennego gminy Oborniki Śląskie dla obrębów: Bagno, Morzęcin Wielki, Morzęcin Mały, Osolin, Siemianice, Wielka Lipa – Osola

Na podstawie art. 18 ust. 2 pkt 5 ustawy z dnia 8 marca 1990 r. o samorządzie gminnym (Dz. U. z 2001 r. Nr 142, poz. 1591 ze zmianami), art. 20 ust. 1 w związku z art. 27 ustawy z dnia 27 marca 2003 r. o planowaniu i zagospodarowaniu przestrzennym (Dz. U. Nr 80, poz. 717 ze zmianami) oraz w związku z uchwałą nr 0150/XLVIII/350/06 Rady Miejskiej w Obornikach Śląskich z dnia 27.07.2006 r. z późniejszymi zmianami, po stwierdzeniu zgodności ze „Studium uwarunkowań i kierunków zagospodarowania przestrzennego gminy Oborniki Śląskie”, zmienionym przez Radę Miejską w Obornikach Śląskich uchwałą nr 0150/XVIII/84/07 z dnia 4 grudnia 2007 r. Rada Miejska w Obornikach Śląskich uchwała, co następuje:

R o z d z i a ł 1

Ustalenia ogólne

§ 1

Zmienia się miejscowy plan zagospodarowania przestrzennego dla gminy Oborniki Śląskie dla obrębów Bagno, Morzęcin Wielki, Morzęcin Mały, Osolin, Siemianice, Wielka Lipa – Osola, uchwalony uchwałą nr 0150/XXXVI/266/05 Rady Miejskiej w Obornikach Śląskich z dnia 8 września 2005 r., opublikowany w Dzienniku Urzędowym Województwa Dolnośląskiego z 2005 r. Nr 135, poz. 2753, w granicach określonych odpowiednio na załącznikach nr 1–10 i 12–14 do uchwały nr 0150/XLVIII/350/06 Rady Miejskiej w Obornikach Śląskich z dnia 27.07.2006 r. z późniejszymi zmianami, dla nieruchomości położonych w następujących obrębach zgodnie z ww. załącznikami:

- 1) Obręb Bagno
- 2) Obręb Osolin
- 3) Obręb Siemianice
- 4) Obręb Wielka Lipa – Osola.

§ 2

Integralną częścią uchwały są załączniki do niniejszej uchwały:

- 1) rysunki planu sporządzone na mapie w skali 1:1000 stanowiące załączniki nr 1–10;
- 2) rozstrzygnięcie w sprawie uwag wniesionych do projektu planu stanowiące załącznik nr 11.

§ 3

1. Następujące określenia stosowane w uchwale oznaczają:

- 1) plan – ustalenia zawarte w niniejszej uchwale wraz z załącznikami;
- 2) przepisy szczególne – aktualne w momencie wykonywania niniejszej uchwały przepisy prawne;
- 3) przeznaczenie podstawowe terenu – jest to część przeznaczenia terenu, która dominuje na danym terenie w sposób określony ustaleniami planu – w przypadkach ustalenia więcej niż jednej kategorii przeznaczenia podstawowego wszystkie kategorie przeznaczenia podstawowego mogą występować łącznie lub każda z tych kategorii może stanowić wyłączone przeznaczenie terenu lub poszczególnych nieruchomości położonych w granicach terenu;
- 4) przeznaczenie uzupełniające terenu – rodzaj przeznaczenia terenu inny niż podstawowy, który uzupełnia lub wzbogaca przeznaczenie podstawowe w sposób określony w ustaleniach planu i którego powierzchnia użytkowa, zabudowy lub części terenu zajmuje w granicach terenu i poszczególnych nieruchomości mniej niż odpowiednia powierzchnia zajmowana przez przeznaczenie podstawowe;
- 5) powierzchnia zabudowy – powierzchnia zajęta przez budynek w stanie wykończonym wyznaczona przez rzut poziomy krawędzi budynku na powierzchnię terenu, do której nie wlicza się:

- a) powierzchni obiektów budowlanych ani ich części niewystających ponad powierzchnię terenu,
 - b) powierzchni elementów drugorzędnych, np. schodów zewnętrznych, ramp zewnętrznych, daszków, markiz, występów dachowych, oświetlenia zewnętrznego,
 - c) powierzchni zajmowanej przez wydzielone obiekty pomocnicze o odrębnej konstrukcji, takie jak: szklarnie, altany, szopy itp.,
- 6) teren – obszar wyznaczony na rysunku planu liniami rozgraniczającymi, oznaczony symbolami przeznaczenia podstawowego;
 - 7) nieprzekraczalna linia zabudowy – linia ograniczająca obszar, na którym dopuszcza się wznoszenie budynków oraz budowli naziemnych, niebędącymi liniami przesyłowymi i sieciami uzbrojenia terenu; linia ta nie dotyczy istniejących budynków, zlokalizowanych przed wejściem w życie niniejszej uchwały poza wyznaczoną linią zabudowy;
 - 8) obowiązująca linia zabudowy – linia wzdłuż której należy sytuować budynki oraz określone w ustaleniach planu rodzaje budowli naziemnych niebędące liniami przesyłowymi i sieciami uzbrojenia terenu, uwzględniając możliwość przekroczenia linii elementem budynku takim jak ganek, weranda, wykusz, balkon, taras, schody, o powierzchni nie większej niż 25% płaszczyzny budynku przylegającej do obowiązującej linii zabudowy, nie więcej niż na odległość 1,5 m; linia ta jest jednocześnie nieprzekraczalną linią zabudowy dla budynków towarzyszących;
 - 9) uciążliwość – zjawiska lub stany utrudniające życie albo dokuczliwe dla otaczającego środowiska takie jak: hałas, wibracje, zanieczyszczenia powietrza i zanieczyszczenia odpadami;
 - 10) usługi z zakresu:
 - a) handlu detalicznego – działalność związana ze sprzedażą detaliczną towarów z wyłączeniem sprzedaży paliw do pojazdów mechanicznych,
 - b) gastronomii – działalność restauracji, barów, kawiarni, herbaciarni, pubów, winiarni, cukierni itp.,
 - c) obsługi ludności lub przedsiębiorstw – działalność związana z obsługą nieruchomości, usługi projektowe, działalność prawnicza, notarialna, rachunkowość, działalność związana z pośrednictwem finansowym, działalność w zakresie reklamy lub informacji, drobne usługi, takie jak: fotografia, poligrafia, gabinety kosmetyczne i fryzjerskie, pralnia, szewc, naprawa artykułów przeznaczenia osobistego i użytku domowego, działalność biur i agencji turystycznych, informacja turystyczna, działalność ośrodków i placówek edukacyjnych, a także działalność firm pocztowych i telekomunikacyjnych itp.,

- d) zdrowia – działalność: przychodni, gabinetów lekarskich, aptek itp.,
- e) turystyki – działalność hoteli, moteli, domów wycieczkowych, schronisk młodzieżowych itp.

2. Pojęcia niezdefiniowane należy rozumieć zgodnie z przepisami szczególnymi.

§ 4

Następujące oznaczenia graficzne przedstawione na rysunkach planu są obowiązującymi ustaleniami planu:

- 1) granice opracowania;
- 2) linie rozgraniczające tereny o różnym przeznaczeniu lub różnych zasadach zagospodarowania;
- 3) symbole określające podstawowe przeznaczenie terenów;
- 4) elementy kompozycji:
 - a) nieprzekraczalne linie zabudowy,
 - b) obowiązujące linie zabudowy,
- 5) granice stref ochrony konserwatorskiej:
 - a) „A” ścisłej ochrony konserwatorskiej,
 - b) „OW” obserwacji archeologicznej,
 - c) „W” ścisłej ochrony archeologicznej,
 - d) „K” ochrony krajobrazu kulturowego.

§ 5

- 1. W zakresie ogólnych zasad ochrony i kształtowania ładu przestrzennego ustala się:
 - 1) ukształtowania wymagają ciągi zabudowy lokalizowane wzdłuż dróg publicznych;
 - 2) ochrony wymagają obiekty ujęte w wojewódzkiej i gminnej ewidencji zabytków;
 - 3) na terenach objętych strefami ochrony konserwatorskiej zakaz wprowadzania elementów zagospodarowania terenu agresywnych lub obcych krajobrazowo;
 - 4) szczegółowe nakazy, zakazy, dopuszczenia i ograniczenia w zagospodarowaniu terenów służące ochronie i kształtowaniu ładu przestrzennego określają przepisy zawarte w rozdziale 2.
- 2. W zakresie zasad ochrony środowiska i przyrody ustala się:
 - 1) działalność obiektów usługowych na terenach objętych planem nie może powodować ponadnormatywnego obciążenia środowiska naturalnego poza granicami działki, do której inwestor posiada tytuł prawny;
 - 2) odprowadzenie wód opadowych i roztopowych z terenów zabudowanych może być realizowane po ich wstępnym podczyszczeniu do stopnia odpowiadającego wymogom odprowadzenia ścieków do wód i ziemi.

§ 6

- 1. W zakresie zasad ochrony dziedzictwa kulturowego i zabytków oraz dóbr kultury współczesnej ustala się strefy ochrony konserwatorskiej oznaczone na rysunkach planu oraz przepisy wymienione w ust. 2, 3 i 4.
- 2. W granicach poszczególnych stref obowiązują następujące wymogi konserwatorskie:

1) W strefie „A” ścisłej ochrony konserwatorskiej obejmującej obszar wpisany do rejestru zabytków:

- a) należy zachować historyczny układ przestrzenny, tj. rozplanowanie dróg, ulic i placów, historycznych zbiorników wodnych, przebiegu linii zabudowy, kompozycję wewnątrz urbanistycznych zespołów zabudowy, kompozycję historycznej zieleni oraz poszczególne elementy układu, tj. historyczne nawierzchnie ulic, placów i chodników, historyczne obiekty techniczne, zabudowę i zieleń,
- b) należy konserwować zachowane elementy układu przestrzennego,
- c) poszczególne obiekty o wartościach zabytkowych należy poddać restauracji i modernizacji technicznej z dostosowaniem obecnej lub projektowanej funkcji do wartości obiektu, a funkcje uciążliwe i degradujące wyeliminować,
- d) należy dostosować nową zabudowę do historycznej kompozycji przestrzennej w zakresie sytuacji, skali, bryły i jej formy architektonicznej oraz nawiązać formami współczesnymi i stosowanymi materiałami do lokalnej tradycji architektonicznej,
- e) nowa zabudowa nie może dominować nad zabudową historyczną,
- f) przy tworzeniu nowej zabudowy obowiązuje wymóg stosowania tradycyjnych materiałów elewacyjnych,
- g) dostosować współczesną funkcję do wartości zabytkowych zespołów budowlanych i jego poszczególnych obiektów, eliminując uciążliwe funkcje,
- h) należy usunąć obiekty dyszharmonizujące,
- i) należy likwidować obiekty tymczasowe,
- j) w przypadku inwestycji nowych należy preferować te z nich, które stanowią rozszerzenie lub uzupełnienie już istniejących form zainwestowania terenu, przy założeniu maksymalnego zachowania i utrwalenia istniejących już relacji oraz pod warunkiem, że nie kolidują one z historycznym charakterem obiektu,
- k) umieszczanie reklam lub innych tablic reklamowych niezwiązanych bezpośrednio z danym obiektem i stanowiących na obiekcie lub obszarze element obcy, jest bezwzględnie zabronione – dopuszczalne jest umiejscawianie tablic informacyjnych instytucji lub sztyków sklepów i zakładów w miejscach na to wyznaczonych, we właściwej, nieagresywnej formie,
- l) należy uporządkować wnętrza zabudowy zabytkowych zespołów budowlanych,
- m) wyklucza się możliwość stosowania ogrodzeń betonowych i prefabrykowanych,
- n) wszelkie zamierzenia i działania (w tym podziały geodezyjne, zmiany funkcji, zagospodarowania terenu, przebudowy, rozbudowy i remonty) należy konsultować i uzgadniać z właściwym wojewódzkim konserwatorem zabytków,

- o) wszelkie zamierzenia inwestycyjne związane z pracami ziemnymi należy uzgodnić z właściwym wojewódzkim konserwatorem zabytków, prace inwestycyjne można prowadzić wyłącznie po uzyskaniu pozwolenia konserwatorskiego na prowadzenie wyprzedzających ratowniczych badań archeologicznych, archeologiczno-architektonicznych lub towarzyszących, prowadzonych przez uprawnionego archeologa, na koszt inwestora,
- p) ratownicze badania archeologiczne pozwolą określić pierwotną szerokość zabudowy historycznej, która winna znaleźć odzwierciedlenie w projektowanych elewacjach budynków odtwarzających pierzeje historyczne.
- 2) W strefie „OW” obserwacji archeologicznej:
- a) należy wszelkie zamierzenia inwestycyjne związane z pracami ziemnymi należy uzgodnić z Dolnośląskim Wojewódzkim Konserwatorem Zabytków, co do konieczności ich prowadzenia pod nadzorem archeologicznym i za pozwoleniem wojewódzkiego konserwatora zabytków,
- b) w przypadku dokonania znalezisk archeologicznych prace budowlane winny być przerwane, a teren udostępniony do ratowniczych badań archeologicznych; wyniki tych badań decydują o możliwości kontynuowania prac budowlanych, konieczności zmiany technologii lub ewentualnie o ich zaniechaniu i zmianie przeznaczenia terenu,
- c) bez uzgodnienia dopuszcza się jedynie prowadzenie prac porządkowych, niewnikających w głąb gruntu, oraz prac rolniczych,
- d) należy przed uzyskaniem pozwolenia na budowę na wszelkie zamierzenia inwestycyjne na tym obszarze uzyskać wytyczne właściwych służb ochrony zabytków co do konieczności prac ziemnych i uzyskać zezwolenie, w zakresie określonym w tych wytycznych, na prace archeologiczne i wykopaliskowe.
- 3) W strefie „W” ścisłej ochrony archeologicznej:
- a) zakazana jest wszelka działalność budowlana oraz inwestycyjna niezwiązana bezpośrednio z konserwacją lub rewaloryzacją tego terenu;
- b) dopuszcza się jedynie prowadzenie prac:
- porządkowych,
 - konserwacji zachowanych fragmentów zabytkowych celem ich ekspozycji w terenie lub zabezpieczenia przed zniszczeniem,
 - przystosowanie terenu do pełnienia funkcji muzealnych, rekreacyjnych, kulturowych lub innych, zaaprobowanych uprzednio przez Wojewódzkiego Konserwatora Zabytków;
- c) wszelkie działania na terenie strefy „W” ochrony reliktywów archeologicznych winny być uzgodnione z Wojewódzkim Konserwatorem Zabytków i prowadzone pod nadzorem i za zezwoleniem Wojewódzkiego Konserwatora Zabytków. Działania te poprzedzone są wyprzedzającymi badaniami archeologicznymi prowadzonymi na koszt Inwestora, który winien liczyć się z koniecznością zlecenia dodatkowych badań lub opracowań studialnych archeologicznych, architektonicznych, stratygraficznych, dendrochronologicznych i innych.
- 4) W strefie „K” ochrony krajobrazu:
- a) należy zachować i wyeksponować elementy historycznego układu przestrzennego: rozplanowanie dróg, ulic i placów, linie zabudowy, kompozycję wnętrza urbanistycznych oraz kompozycję zieleni;
- b) nowa zabudowa winna być dostosowana do historycznej kompozycji przestrzennej w zakresie rozplanowania, skali i bryły przy założeniu harmonijnego współistnienia elementów kompozycji historycznej i współczesnej oraz nawiązywać formami współczesnymi do lokalnej tradycji architektonicznej; wszelka działalność inwestycyjna musi uwzględniać istniejące już związki przestrzenne;
- c) należy przyznać pierwszeństwo wszelkim działaniom odtworzeniowym i rewaloryzacyjnym, zarówno w przypadku przyrodniczych elementów krajobrazu, jak i w stosunku do historycznej struktury technicznej, instalacji wodnych, sieci komunikacyjnych oraz obiektów zabytkowych przewidzianych w planie do zachowania i ochrony, a położonych na obszarze objętym strefą;
- d) formy inwestowania należy w maksymalnym stopniu ukierunkować na ich harmonijne wpisanie w otaczający krajobraz; z tego powodu należy wykluczyć z możliwości realizacji inwestycje wielkoobszarowe, jak również te, które wymagają znacznych przeobrażeń krajobrazu;
- e) wszelkie inwestycje należy uzgadniać z właściwym Konserwatorem Zabytków.
3. Na obszarze stanowisk archeologicznych obowiązują następujące wymogi konserwatorskie:
- 1) dopuszcza się uprawy rolnicze, ogrodowe itp., przy czym należy unikać zbyt głębokiej orki, stanowiącej zagrożenie dla znajdujących się w ziemi zabytków archeologicznych;
- 2) dopuszczalne jest lokalizowanie inwestycji na terenie stanowiska archeologicznego, pod warunkiem uzgodnienia i uzyskania zezwolenia od Wojewódzkiego Konserwatora Zabytków oraz przeprowadzenia ratowniczych badań archeologicznych metodą wykopaliskową. Badania te uwolnią teren przeznaczony pod inwestycję od archeologicznej substancji zabytkowej i umożliwią jednocześnie przeprowadzenie tejże inwestycji. W takim przypadku badania archeologiczne prowadzone są na koszt Inwestora, który zobowiązany jest

zlecić ich wykonanie wybranej przez siebie instytucji, firmie lub archeologowi uprawnionym do ich wykonywania. Wyniki tych badań decydują o możliwości kontynuowania prac budowlanych, konieczności zmiany technologii lub ewentualnie o ich zaniechaniu i zmianie przeznaczenia terenu.

4. Na terenach objętych planem inwestor zobowiązany jest do pisemnego powiadomienia właściwego wojewódzkiego konserwatora zabytków o terminie rozpoczęcia i zakończenia prac ziemnych z co najmniej 7-dniowym wyprzedzeniem. W przypadku wystąpienia zabytków i obiektów archeologicznych wymagane jest podjęcie ratowniczych badań wykopaliskowych na koszt inwestora, za zezwoleniem właściwego wojewódzkiego konserwatora zabytków.

§ 7

W zakresie wymagań wynikających z potrzeb kształtowania przestrzeni publicznych ustala się zasady umieszczania w przestrzeni publicznej obiektów małej architektury, nośników reklam, tymczasowych obiektów usługowo-handlowych, urządzeń technicznych i zieleni:

- 1) na terenach dróg publicznych w obrębie linii rozgraniczających zakaz realizacji obiektów budowlanych, z wyjątkiem urządzeń technicznych dróg i ulic związanych z utrzymaniem i obsługą komunikacji – zatoki, parkingi, wiaty przystankowe itp.;
- 2) dopuszcza się lokalizację w granicach linii rozgraniczających dróg i ulic elementów małej architektury i tymczasowych obiektów handlowo-usługowych pod warunkiem uzyskania zgody zarządcy drogi;
- 3) zabrania się umieszczania na elewacjach budynków tablic reklamowych niezwiązanych bezpośrednio z przeznaczeniem obiektu lub jego części;
- 4) dopuszcza się umieszczanie tablic reklamowych i informacyjnych instytucji oraz szyldów sklepów i przedsiębiorstw w rejonie wejścia lub w miejscach związanych z witrą.

§ 8

W zakresie szczególnych warunków zagospodarowania terenów i ograniczeń w ich użytkowaniu, w tym zakazu zabudowy ustala się:

- 1) określa się orientacyjną strefę techniczną dla istniejących na obszarze objętym planem napowietrznych linii elektroenergetycznych SN, w obrębie której obowiązuje zakaz lokalizacji obiektów stałego pobytu ludzi;
- 2) określa się orientacyjną strefę techniczną dla istniejących na obszarze objętym planem linii gazowych wysokiego ciśnienia GW, w obrębie której obowiązuje zakaz lokalizacji obiektów stałego pobytu ludzi;
- 3) szerokość strefy, o której mowa w pkt. 1 i 2, regulują przepisy szczególne,
- 4) ustalenie, o którym mowa w pkt 1, traci moc w przypadku skablowania ww. linii;

- 5) na terenach zabudowy mieszkaniowej zakaz lokalizowania nadajników i urządzeń związanych z telefonią komórkową.

§ 9

1. W zakresie zasad modernizacji, rozbudowy i budowy systemów komunikacji i infrastruktury technicznej ustala się:

- 1) na obszarze zabudowanym sieci uzbrojenia technicznego należy prowadzić w obrębie linii rozgraniczających ulic;
- 2) w liniach rozgraniczających ulic należy zachować również rezerwę dla realizacji urządzeń telekomunikacyjnych;
- 3) odstępstwa od zasady, o której mowa w pkt 1, dopuszcza się wyłącznie wtedy, gdy nie ma technicznej możliwości realizacji tego ustalenia;
- 4) przebudowę sieci uzbrojenia technicznego kolidującej z planowaną zabudową,
- 5) dopuszcza się realizację urządzeń technicznych uzbrojenia, w tym ciągów drenażowych, przewodów i urządzeń służących do przesyłania płynów, pary, gazów i energii elektrycznej oraz urządzeń łączności publicznej i sygnalizacji, a także innych podziemnych, naziemnych lub nadziemnych obiektów i urządzeń niezbędnych do korzystania z tych przewodów i urządzeń na wszystkich terenach z zastrzeżeniem pkt. 6, o ile przepisy szczególne nie będą tego wykluczać,
- 6) dla realizacji urządzeń, o których mowa w pkt. 5 i które służą więcej niż jednemu odbiorcy, dopuszcza się wydzielenia niezbędnych działek; w takim przypadku należy zapewnić dojazd do działek z dróg publicznych w formie drogi wewnętrznej lub organizacji zabudowy umożliwiającej świadczenie służebności dojazdu.

2. W zakresie budowy, przebudowy lub rozbudowy sieci uzbrojenia dla obszarów objętych zmianami planu ustala się:

- 1) ustala się zaopatrzenie w wodę z gminnej sieci wodociągowej, dopuszcza się dodatkowo zaopatrzenie z własnych ujęć, o ile przepisy szczególne nie będą tego wykluczać;
- 2) w zakresie odprowadzania i unieszkodliwiania ścieków:
 - a) odprowadzenie ścieków do istniejącego i planowanego komunalnego systemu kanalizacji sanitarnej,
 - b) na obszarach niewyposażonych w sieć kanalizacji sanitarnej dopuszcza się tymczasowo budowę zbiorników bezodpływowych lub zastosowanie innych systemów odprowadzania ścieków zgodnych z obowiązującymi przepisami i normami oraz warunkami lokalnymi,
 - c) po zrealizowaniu komunalnej sieci kanalizacyjnej, obowiązuje niezwłoczne włączenie wewnętrznej instalacji kanalizacyjnej budynku do sieci kanalizacyjnej;

- 3) w zakresie odprowadzania wód opadowych:
 - a) objęcie systemami odprowadzającymi wody opadowe wszystkich terenów zabudowanych i utwardzonych,
 - b) usunięcie z wód opadowych substancji ropopochodnych i zawiesin, jeśli przekroczą one wartości określone w przepisach szczególnych przed wylotami kolektorów deszczowych,
 - c) utwardzenie i skanalizowanie terenów, na których może dojść do zanieczyszczenia substancjami, o których mowa w lit. b,
 - d) dopuszcza się rozwiązania techniczne służące zatrzymaniu wód w obrębie posesji w postaci studni chłonnych lub systemów rozsączających, przy zapewnieniu bezpieczeństwa ich użytkowania;
- 4) w zakresie zaopatrzenia w energię elektryczną:
 - a) zaopatrzenie w energię elektryczną na warunkach określonych przez dysponenta sieci,
 - b) wymóg przystosowania odcinków napowietrznych linii elektroenergetycznych średniego napięcia, w zakresie wysokości zawieszenia przewodów i stopnia obustrzenia linii, do nowego, ustalonego w planie przeznaczenia terenu pod linią,
 - c) dopuszcza się skablowanie linii napowietrznych średniego napięcia, kolidujących z planowanym zainwestowaniem;
- 5) w zakresie zaopatrzenia w ciepło:
 - a) stosowanie urządzeń grzewczych o wysokiej sprawności i niskim stopniu emisji zanieczyszczeń,
 - b) w budynkach mieszkalnych, letniskowych oraz usługach z zakresu turystyki lub gastronomii dopuszcza się kominki jako ogrzewanie dodatkowe;
- 6) gospodarkę odpadami należy prowadzić zgodnie z przepisami szczególnymi.

§ 10

Nie określa się granic i sposobów zagospodarowania terenów lub obiektów podlegających ochronie, ustalonych na podstawie odrębnych przepisów, w tym terenów górniczych, a także narażonych na niebezpieczeństwo powodzi oraz zagrożeń osuwania mas ziemnych, ponieważ ww. tereny lub obiekty nie występują na terenach objętych planem.

§ 11

W zakresie sposobów i terminów tymczasowego zagospodarowania, urządzania i użytkowania terenów ustala się:

- 1) nie określa się sposobu i terminu tymczasowego zagospodarowania, urządzania i użytkowania terenów;
- 2) do czasu zagospodarowania terenu na przeznaczenie ustalone w planie, obowiązuje przeznaczenie dotychczasowe.

R o z d z i a ł 2

Ustalenia szczegółowe dla terenów w liniach rozgraniczających

§ 12

1. Dla terenów oznaczonych na załączniku nr 1 symbolami T 1, T 2 oraz T 3 ustala się przeznaczenie:
 - 1) podstawowe: zabudowa letniskowa,
 - 2) uzupełniające:
 - a) usługi:
 - zdrowia,
 - handel detaliczny,
 - obsługa ludności lub przedsiębiorstw,
 - b) budynki gospodarcze,
 - c) garaże.
2. Dla terenów oznaczonych na załączniku nr 1 symbolami KDD 1, KDD 2 ustala się przeznaczenie na drogi dojazdowe.
3. Dla terenu oznaczonego na załączniku nr 1 symbolem KDPJ ustala się przeznaczenie na ciąg pieszo-jezdny.
4. Na terenach T 1, T 2 oraz T 3, o których mowa w ust. 1, obowiązują następujące ustalenia:
 - 1) nieprzekraczalna linia zabudowy dla terenu T 2 w odległości 5 m od linii rozgraniczającej z placem zawrotnym na terenie drogi KDD 1 zgodnie z rysunkiem planu,
 - 2) obowiązująca linia zabudowy w odległości 6 m od linii rozgraniczającej z drogą KDD 1 zgodnie z rysunkiem planu,
 - 3) nieprzekraczalna linia zabudowy w odległości 8 m od linii rozgraniczającej z drogą KDD 2 zgodnie z rysunkiem planu,
 - 4) powierzchnia zabudowy w stosunku do powierzchni działki nie może przekroczyć 30%,
 - 5) co najmniej 30% powierzchni działki należy urządzić jako powierzchnię terenu biologicznie czynnego,
 - 6) liczba kondygnacji nadziemnych budynków nie może przekraczać dwóch, w tym użytkowe poddasze,
 - 7) dachy symetryczne, dwuspadowe lub wielospadowe o nachyleniu połaci 30°–45°, kryte dachówką ceramiczną lub materiałem dachówkopodobnym w kolorze ceglastym matowym,
 - 8) dopuszcza się wzbogacenie formy dachu poprzez wprowadzenie świetlików, lukarn itp.,
 - 9) wysokość budynków mierzona od poziomu terenu do najwyższego punktu dachu nie może przekraczać 7 m,
 - 10) powierzchnia działek nie może być mniejsza niż 800 m²,
 - 11) szerokość frontu działek co najmniej 20 m,
 - 12) teren leży w strefie „K” ochrony krajobrazu, dla której obowiązują ustalenia zawarte w § 6 ust. 2 pkt 4,
 - 13) teren częściowo położony jest w zasięgu GZWP nr 303 „Pradolina Barycz – Głogów (E)”, w którego strefie zasilania obowiązują przepisy szczególne.

§ 13

1. Dla terenu oznaczonego na załączniku nr 2 symbolem MN/RM 1 ustala się przeznaczenie:
 - 1) podstawowe:
 - a) mieszkaniowa jednorodzinna,
 - b) zabudowa zagrodowa,
 - 2) uzupełniające usługi wbudowane w części parterowej z zakresu handlu detalicznego, zdrowia, gastronomii, turystyki, obsługi ludności lub przedsiębiorstw.
2. Na terenie, o którym mowa w ust. 1, obowiązują następujące ustalenia:
 - 1) obowiązująca linia zabudowy w odległości 6 m od granicy działki zgodnie z rysunkiem planu,
 - 2) powierzchnia zabudowy w stosunku do powierzchni działki nie może przekroczyć 30%,
 - 3) co najmniej 50% powierzchni działki należy urządzić jako powierzchnię terenu biologicznie czynnego,
 - 4) budynki nie mogą przekraczać 3 kondygnacji nadziemnych w tym poddasze użytkowe, a wysokość budynków mierzona od poziomu terenu do najwyższego punktu dachu nie może przekraczać 12 m,
 - 5) dachy dwu- lub wielospadowe, symetryczne o nachyleniu połaci 38° – 45° , kryte dachówką ceramiczną lub cementową w kolorze ceglącym matowym,
 - 6) budynki gospodarcze oraz wolno stojące garaże i lokale użytkowe mogą być wyłącznie parterowe i winny mieć formy dachów odpowiadające formie dachu budynku mieszkalnego,
 - 7) w przypadku wprowadzenia usług należy zapewnić stanowiska postojowe na każdej działce, zgodnie ze wskaźnikiem 1 stanowisko na jedno mieszkanie oraz 1 stanowisko na 40 m² p. u. usług,
 - 8) dopuszcza się wydzielenie drogi wewnętrznej,
 - 9) dopuszcza się podział na działki o powierzchni co najmniej 1000 m² dla zabudowy mieszkaniowej oraz 3000 m² dla zabudowy zagrodowej,
 - 10) szerokość frontów działek przyległych do drogi publicznej nie może być mniejsza niż 22 m,
 - 11) teren częściowo leży w strefie „A” ochrony konserwatorskiej, dla której obowiązują ustalenia § 6 ust. 2 pkt 1,
 - 12) teren leży w strefie „K” ochrony krajobrazu, dla której obowiązują ustalenia zawarte w §6 ust. 2 pkt 4,
 - 13) teren częściowo leży w strefie „OW” obserwacji archeologicznej, dla której obowiązują ustalenia § 6 ust. 2 pkt 2.

§ 14

1. Dla terenów oznaczonych na załączniku nr 3 symbolami MN 1, MN 2 ustala się przeznaczenie:
 - 1) podstawowe: zabudowa mieszkaniowa jednorodzinna,

2) uzupełniające:

a) usługi:

- handel detaliczny,
 - zdrowia,
 - obsługa ludności lub przedsiębiorstw,
- b) zieleń urządzona.

2. Dla terenu oznaczonego na załączniku nr 3 symbolem KDW ustala się przeznaczenie na drogę wewnętrzną.
3. Na terenie, o którym mowa w ust. 1, obowiązują następujące ustalenia:
 - 1) nieprzekraczalna linia zabudowy w odległości 6 m od granicy działki zgodnie z rysunkiem planu,
 - 2) powierzchnia zabudowy w stosunku do powierzchni działki nie może przekroczyć 35%,
 - 3) co najmniej 30% powierzchni działki należy urządzić jako powierzchnię terenu biologicznie czynnego,
 - 4) budynki mieszkalne nie mogą przekraczać 2 kondygnacji nadziemnych, w tym poddasze użytkowe, a wysokość budynków mierzona od poziomu terenu do najwyższego punktu dachu nie może przekraczać 9 m,
 - 5) dachy dwu- lub wielospadowe, symetryczne o nachyleniu połaci 30° – 45° , kryte dachówką ceramiczną lub materiałem dachówkopodobnym w kolorze ceglącym matowym,
 - 6) budynki gospodarcze oraz wolno stojące garaże i lokale użytkowe mogą być wyłącznie parterowe i winny mieć formy dachów odpowiadające formie dachu budynku mieszkalnego,
 - 7) w przypadku wprowadzenia usług należy zapewnić stanowiska postojowe na każdej działce, zgodnie ze wskaźnikiem 1 stanowisko na jedno mieszkanie oraz 1 stanowisko na 40 m² p. u. usług,
 - 8) powierzchnia nowo wydzielanych działek nie może być mniejsza niż 1000 m²,
 - 9) teren leży w strefie „K” ochrony krajobrazu, dla której obowiązują ustalenia zawarte w § 6 ust. 2 pkt 4,
 - 10) teren częściowo objęty jest 50 m strefą ochrony sanitarnej od czynnego cementarza, w której obowiązuje zakaz lokalizacji nowej zabudowy przeznaczonej na stały pobyt ludzi,
 - 11) teren położony jest w zasięgu GZWP nr 303 „Pradolina Barycz – Głogów (E)”, w którego strefie zasilania obowiązują przepisy szczególne.

§ 15

1. Dla terenów oznaczonych na załączniku nr 4 symbolem MN/RM 2, MN/RM 3 ustala się przeznaczenie:
 - 1) podstawowe: zabudowa mieszkaniowa jednorodzinna lub zabudowa zagrodowa,
 - 2) uzupełniające: usługi wbudowane w części parterowej z zakresu handlu detalicznego, zdrowia, obsługi ludności i przedsiębiorstw.

2. Dla terenu oznaczonego na załączniku nr 4 symbolem KK 1 ustala się przeznaczenie podstawowe na urządzenia komunikacji kolejowej oraz obiekty infrastruktury kolejowej.
 3. Dla terenów oznaczonych na załączniku nr 4 symbolami R1, R2 ustala się przeznaczenie:
 - 1) podstawowe: tereny rolnicze – uprawy polowe,
 - 2) uzupełniające – sieci infrastruktury technicznej oraz związane z nimi urządzenia.
 4. Na terenach MN/RM 2, MN/RM 3, o których mowa w ust. 1, obowiązują następujące ustalenia:
 - 1) nieprzekraczalne linie zabudowy od frontowych granic działek zgodnie z rysunkiem planu w odległości odpowiednio – 10 m dla terenu MN/RM 2 oraz 6 m dla terenu MN/RM 3,
 - 2) powierzchnia zabudowy w stosunku do powierzchni działki nie może przekroczyć 30%,
 - 3) co najmniej 50% powierzchni działki należy urządzić jako powierzchnię terenu biologicznie czynnego,
 - 4) budynki nie mogą przekraczać 3 kondygnacji nadziemnych, w tym poddasze użytkowe, a wysokość budynków mierzona od poziomu terenu do najwyższego punktu dachu nie może przekraczać 12 m,
 - 5) dachy dwu- lub wielospadowe, symetryczne o nachyleniu połąci 30° – 45° , kryte dachówką ceramiczną lub materiałem dachówkopodobnym w kolorze ceglastym matowym,
 - 6) budynki gospodarcze oraz wolno stojące garaże i lokale użytkowe mogą być wyłącznie parterowe i winny mieć formy dachów odpowiadające formie dachu budynku mieszkalnego,
 - 7) w przypadku wprowadzenia usług należy zapewnić stanowiska postojowe na każdej działce, zgodnie ze wskaźnikiem 1 stanowisko na jedno mieszkanie oraz 1 stanowisko na 40 m^2 p. u. usług,
 - 8) powierzchnia nowo wydzielanych działek nie może być mniejsza niż 1000 m^2 ,
 - 9) tereny leżą w strefie „K” ochrony krajobrazu, dla której obowiązują ustalenia zawarte w §6 ust. 2 pkt 4,
 - 10) tereny są położone w zasięgu GZWP nr 303 „Pradolina Barycz – Głogów (E)”, w którego strefie zasilania obowiązują przepisy szczególne.
 5. Na terenie KK 1, o którym mowa w ust. 2, obowiązują następujące ustalenia:
 - 1) wszelka działalność w obrębie terenu objętego planem winna respektować obowiązujące przepisy odrębne dotyczące ochrony i kształtowania środowiska,
 - 2) obowiązuje zabezpieczenie wód powierzchniowych i gruntowych zanieczyszczeniem, mogącym pojawić się zarówno, w trakcie budowy, eksploatacji inwestycji, zgodnie z obowiązującymi przepisami odrębnymi,
 - 3) uciążliwość prowadzonej działalności w zakresie emisji hałasu, wibracji, zanieczyszczeń substancji złośliwych oraz niejonizującego promieniowania elektromagnetycznego nie może powodować przekroczenia granic własności terenu, na jakim jest lokalizowana,
 - 4) w razie konieczności zalesiania, uzupełniania drzewostanu, tworzenia obszarów sadowniczych lub projektowania pasa zieleni izolacyjnej w rejonie linii kolejowej, należy tak zaдрzewić teren, aby ich usytuowanie nie zagrażało bezpieczeństwu ruchu na linii kolejowej,
 - 5) w sąsiedztwie linii kolejowej, obowiązuje nasadzenie drzew w odległości większej od obszaru kolejowego niż będzie wynosić ich maksymalna wysokość, jednak nie mniejszej niż 15 m od osi skrajnego toru kolejowego, według uprzednio sporządzonego projektu zieleni.
 6. Na terenach R1 oraz R2, o których mowa w ust. 3, obowiązują następujące ustalenia:
 - 1) ustala się zakaz lokalizacji obiektów kubaturowych,
 - 2) dopuszcza się prowadzenie sieci napowietrznej i podziemnej infrastruktury technicznej, stacji transformatorowych, masztów telekomunikacyjnych, zgodnie z obowiązującymi przepisami szczególnymi,
 - 3) dopuszcza się prowadzenie utwardzonych dróg dojazdowych,
 - 4) dopuszcza się zalesienie terenu po spełnieniu wymogów zawartych w przepisach szczególnych,
 - 5) dopuszcza się utworzenie stawów wodnych z produkcją rybną,
 - 6) dopuszcza się budowę płyt do składowania obornika lub innych budowli rolniczych,
 - 7) płyty do składowania obornika powinny mieć dno i ściany nieprzepuszczalne,
 - 8) teren leży w strefie „K” ochrony krajobrazu, dla której obowiązują ustalenia zawarte w § 6 ust. 2 pkt 4,
 - 9) teren położony jest w zasięgu GZWP nr 303 „Pradolina Barycz – Głogów (E)”, w którego strefie zasilania obowiązują przepisy szczególne.
- § 16
1. Dla terenu oznaczonego na załączniku nr 5 symbolem PRO 1 ustala się przeznaczenie:
 - 1) podstawowe: stawy hodowlane z obiektami i urządzeniami towarzyszącymi,
 - 2) uzupełniające:
 - a) zabudowa mieszkaniowa dla właścicieli lub zarządców prowadzonej działalności,
 - b) usługi związane z funkcją podstawową, jak łowiska komercyjne, obiekty i urządzenia gastronomiczne, turystyczne,
 - c) sieci infrastruktury technicznej oraz związane z nimi urządzenia
 2. Na terenie PRO 1, o którym mowa w ust. 1, obowiązują następujące ustalenia:
 - 1) łączna powierzchnia zabudowy nie może przekraczać 900 m^2 ,

- 2) dopuszcza się rozbudowę, remont lub przebudowę istniejących budynków,
- 3) dopuszcza się prowadzenie sieci napowietrznej i podziemnej infrastruktury technicznej, stacji transformatorowych, masztów telekomunikacyjnych, zgodnie z obowiązującymi przepisami szczególnymi,
- 4) dopuszcza się wydzielenie dróg wewnętrznych,
- 5) dopuszcza się zalesienie terenu po spełnieniu wymogów zawartych w przepisach szczególnych,
- 6) dopuszcza się przeznaczenie całości terenów pod uprawy sadownicze,
- 7) dopuszcza się utworzenie stawów wodnych z produkcją rybną,
- 8) teren częściowo leży w strefie „W” ścisłej ochrony archeologicznej, dla której obowiązują ustalenia § 6 ust. 2 pkt 3.

§ 17

1. Dla terenów oznaczonych na załączniku nr 6 symbolami MN 3, MN 4 ustala się przeznaczenie:
 - 1) podstawowe: zabudowa mieszkaniowa jednorodzinna,
 - 2) uzupełniające:
 - a) usługi wbudowane w części parterowej:
 - zdrowia,
 - obsługa ludności lub przedsiębiorstw,
 - b) zieleń urządzona,
2. Na terenach MN 3, MN 4, o których mowa w ust. 1, obowiązują następujące ustalenia:
 - 1) nieprzekraczalne linie zabudowy w odległości 6 m od frontowych granic działek zgodnie z rysunkiem planu,
 - 2) powierzchnia zabudowy w stosunku do powierzchni działki nie może przekroczyć 35%,
 - 3) co najmniej 30% powierzchni działki należy urządzić jako powierzchnię terenu biologicznie czynnego,
 - 4) budynki mieszkalne nie mogą przekraczać 2 kondygnacji nadziemnych, w tym poddasze użytkowe, a wysokość budynków mierzona od poziomu terenu do najwyższego punktu dachu nie może przekraczać 9 m,
 - 5) dachy dwu- lub wielospadowe, symetryczne o nachyleniu połaci 30°–45°, kryte dachówką ceramiczną lub materiałem dachówkopodobnym w kolorze ceglastym matowym,
 - 6) budynki gospodarcze oraz wolno stojące garaże i lokale użytkowe mogą być wyłącznie parterowe i winny mieć formy dachów odpowiadające formie dachu budynku mieszkalnego,
 - 7) w przypadku wprowadzenia usług należy zapewnić stanowiska postojowe na każdej działce, zgodnie ze wskaźnikiem 1 stanowisko na jedno mieszkanie oraz 1 stanowisko na 40 m² p. u. usług,
 - 8) powierzchnia nowo wydzielanych działek nie może być mniejsza niż 1000 m²,
 - 9) szerokość frontu działek co najmniej 20 m, z wyjątkiem działek przyległych do placu stanowiącego zakończenie ulicy.

§ 18

1. Dla terenów oznaczonych na załączniku nr 7 symbolami MN 5, MN 6 ustala się przeznaczenie:
 - 1) podstawowe: zabudowa mieszkaniowa jednorodzinna,
 - 2) uzupełniające:
 - a) usługi wbudowane w części parterowej:
 - handel detaliczny,
 - zdrowia,
 - obsługa ludności lub przedsiębiorstw,
 - b) zieleń urządzona.
2. Na terenach MN 5, MN 6, o których mowa w ust. 1, obowiązują następujące ustalenia:
 - 1) obowiązująca linia zabudowy w odległości 8 m od granicy terenu zgodnie z rysunkiem planu,
 - 2) nieprzekraczalne linie zabudowy w odległości 6 m od granic działek zgodnie z rysunkiem planu,
 - 3) powierzchnia zabudowy w stosunku do powierzchni działki nie może przekroczyć 35%,
 - 4) co najmniej 30% powierzchni działki należy urządzić jako powierzchnię terenu biologicznie czynnego,
 - 5) budynki mieszkalne nie mogą przekraczać 2 kondygnacji nadziemnych, w tym poddasze użytkowe, a wysokość budynków mierzona od poziomu terenu do najwyższego punktu dachu nie może przekraczać 9 m,
 - 6) dachy dwu- lub wielospadowe, symetryczne o nachyleniu połaci 30°–45°, kryte dachówką ceramiczną lub materiałem dachówkopodobnym w kolorze ceglastym matowym,
 - 7) budynki gospodarcze oraz wolno stojące garaże i lokale użytkowe mogą być wyłącznie parterowe i winny mieć formy dachów odpowiadające formie dachu budynku mieszkalnego,
 - 8) w przypadku wprowadzenia usług należy zapewnić stanowiska postojowe na każdej działce, zgodnie ze wskaźnikiem 1 stanowisko na jedno mieszkanie oraz 1 stanowisko na 40 m² p. u. usług,
 - 9) powierzchnia nowo wydzielanych działek nie może być mniejsza niż 1000 m²,
 - 10) teren leży w strefie „K” ochrony krajobrazu, dla której obowiązują ustalenia zawarte w § 6 ust. 2 pkt 4,
 - 11) teren częściowo leży w strefie „OW” obserwacji archeologicznej, dla której obowiązują ustalenia § 6 ust. 2 pkt 2.

§ 19

1. Dla terenu oznaczonego na załączniku nr 8 symbolem MN 7 ustala się przeznaczenie:
 - 1) podstawowe: zabudowa mieszkaniowa jednorodzinna,
 - 2) uzupełniające:
 - a) usługi wbudowane w części parterowej:
 - handel detaliczny,

- zdrowia,
 - obsługa ludności lub przedsiębiorstw,
- b) zieleni urządzona.
2. Na terenie MN 7, o którym mowa w ust. 1, obowiązują następujące ustalenia:
- 1) nieprzekraczalna linia zabudowy w odległości 6 m od granicy działki zgodnie z rysunkiem planu,
 - 2) budynek nie może przekraczać 2 kondygnacji nadziemnych, w tym poddasze użytkowe, a wysokość mierzona od poziomu terenu do najwyższego punktu dachu nie może przekraczać 9 m,
 - 3) w przypadku wprowadzenia usług należy zapewnić stanowiska postojowe na każdej działce, zgodnie ze wskaźnikiem 1 stanowisko na jedno mieszkanie oraz 1 stanowisko na 40 m² p. u. usług,
 - 4) w przypadku rozbudowy lub przebudowy budynku jego forma, w tym pokrycie i kolorystyka dachu, powinna nawiązywać do lokalnej tradycji architektonicznej,
 - 5) teren leży w strefie „K” ochrony krajobrazu, dla której obowiązują ustalenia zawarte w § 6 ust. 2 pkt 4,
 - 6) teren leży w strefie „OW” obserwacji archeologicznej, dla której obowiązują ustalenia § 6 ust. 2 pkt 2.

§ 20

1. Dla terenu oznaczonego na załączniku nr 9 symbolem Ut 1 ustala się przeznaczenie:
- 1) podstawowe: zabudowa rekreacyjno-turystyczna,
 - 2) uzupełniająca:
 - a) usługi:
 - turystyki,
 - gastronomii,
 - zdrowia,
 - handel detaliczny,
 - obsługa ludności lub przedsiębiorstw,
 - b) zieleni urządzona i izolacyjna.
2. Na terenie Ut 1, o którym mowa w ust. 1, obowiązują następujące ustalenia:
- 1) nieprzekraczalna linia zabudowy w odległości 10 m od granicy działki zgodnie z rysunkiem planu,
 - 2) powierzchnia zabudowy w stosunku do powierzchni działki nie może przekroczyć 30%,
 - 3) co najmniej 30% powierzchni działki należy urządzić jako powierzchnię terenu biologicznie czynnego,
 - 4) liczba kondygnacji nadziemnych budynków nie może przekraczać trzech, w tym użytkowe poddasze,
 - 5) dachy symetryczne, dwuspadowe lub wielospadowe o nachyleniu połąci 30°–45°, kryte dachówką ceramiczną lub materiałem dachówkopodobnym w kolorze ceglonym matowym,
 - 6) dopuszcza się wzbogacenie formy dachu poprzez wprowadzenie świetlików, lukarn itp.,
 - 7) wysokość budynków mierzona od poziomu terenu do najwyższego punktu dachu nie może przekraczać 12 m,

- 8) dopuszcza się budowę obiektów dla potrzeb rekreacji wraz z urządzeniami związanymi z ich obsługą oraz zielenią,
- 9) ustala się zakaz lokalizowania zabudowy mieszkaniowej i mieszkaniowo-usługowej,
- 10) powierzchnia działek nie może być mniejsza niż 3000 m²,
- 11) szerokość frontu działek co najmniej 20 m,
- 12) teren leży w strefie „K” ochrony krajobrazu, dla której obowiązują ustalenia zawarte w § 6 ust. 2 pkt 4.
- 13) teren częściowo leży w strefie „OW” obserwacji archeologicznej, dla której obowiązują ustalenia § 6 ust. 2 pkt 2.

§ 21

1. Dla terenu oznaczonego na załączniku nr 10 symbolem KS 1 ustala się przeznaczenie podstawowe na urządzenia komunikacji samochodowej.
2. Na terenie KS 1, o którym mowa w ust. 1, obowiązują następujące ustalenia:
- 1) dopuszcza się sytuowanie w obrębie własności urządzeń towarzyszących oraz elementów reklamowych, zgodnie z obowiązującymi przepisami szczególnymi,
 - 2) ustala się obowiązek zagospodarowania terenu zielenią ozdobną i izolacyjną,
 - 3) lokalne warunki, zasady i standardy kształtowania zabudowy i urządzania terenu:
 - a) obowiązuje nawierzchnia utwardzona,
 - b) ustala się zagospodarowanie parkingów zielenią wzdłuż ulic.

R o z d z i a ł 3

Przepisy końcowe

§ 22

Ustala się stawkę procentową, o której mowa w art. 36 ust. 4 ustawy z dnia 27 marca 2003 r. o planowaniu i zagospodarowaniu przestrzennym:

- 1) w wysokości:
 - a) dla terenów zabudowy rekreacyjnej T – 20%,
 - b) dla terenów zabudowy mieszkaniowej jednorodzinnej oraz zagrodowej MN/RM – 20%,
 - c) dla terenów zabudowy mieszkaniowej jednorodzinnej MN – 20%,
 - d) dla terenów produkcji i obsługi w gospodarstwach rybackich PRO – 20%,
 - e) dla terenów zabudowy usługowej Ut – 20%,
 - f) dla terenów komunikacji KS – 0%,
- 2) w wysokości 0% dla pozostałych terenów.

§ 23

Wykonanie uchwały powierza się Burmistrzowi Obornik Śląskich.

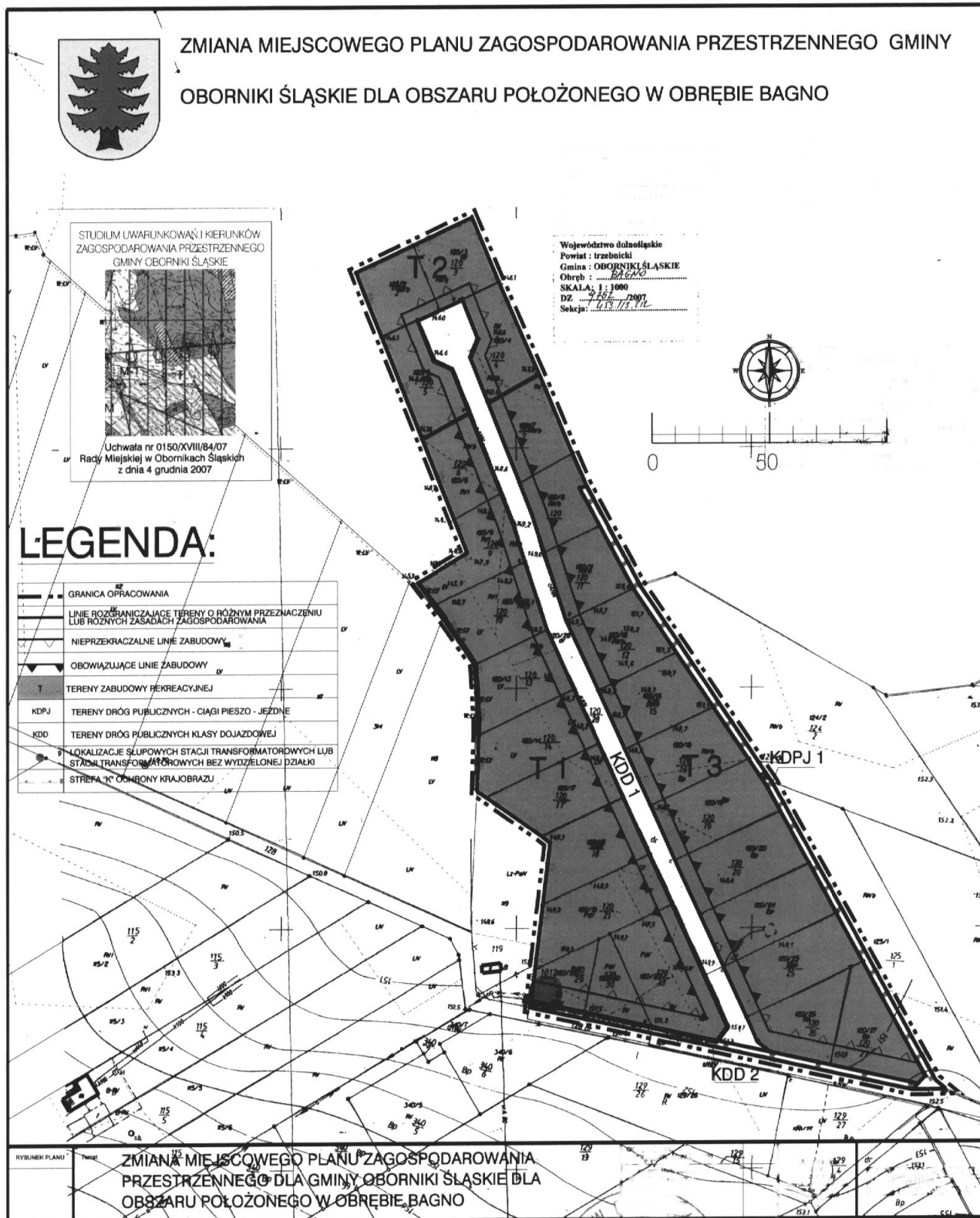
§ 24

Uchwała wchodzi w życie po upływie 30 dni od dnia jej ogłoszenia w Dzienniku Urzędowym Województwa Dolnośląskiego.

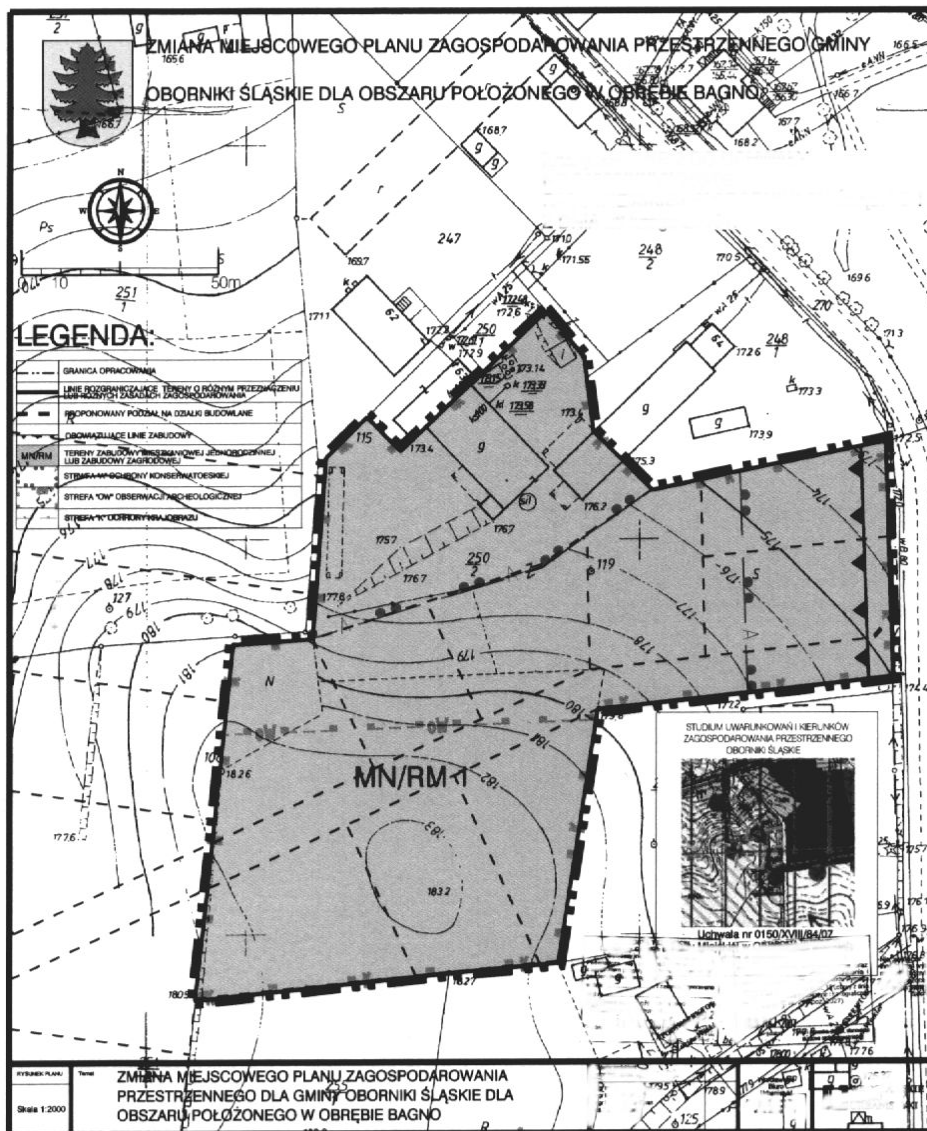
PRZEWODNICZĄCY
RADY MIEJSKIEJ

SZCZEPAN ANTOSZCZYSZYN

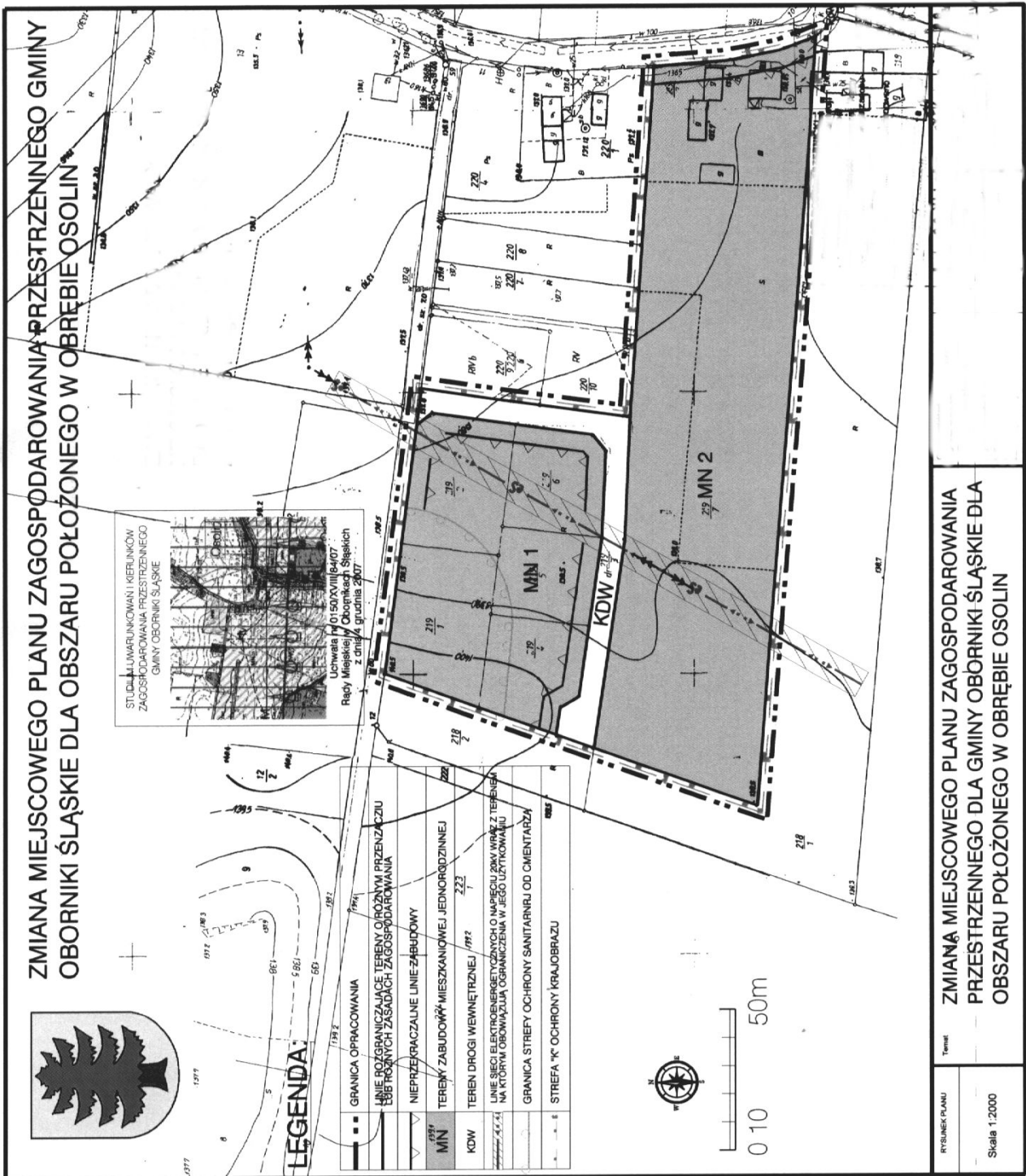
Załącznik nr 1 do uchwały Rady Miejskiej
w Obornikach Śląskich nr 0150/XXXVII/266/09
z dnia 26 lutego 2009 r. (poz. 2104)



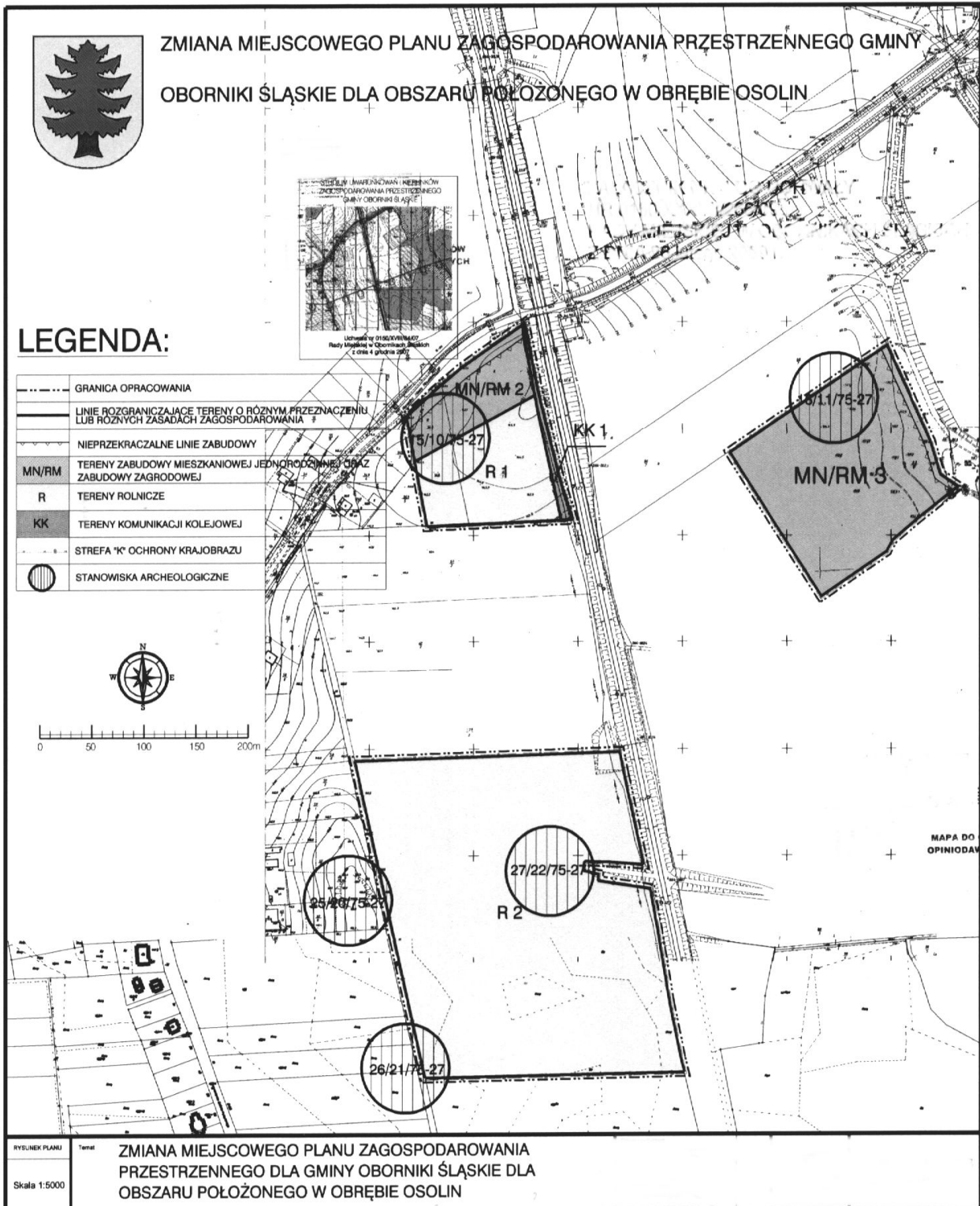
Załącznik nr 2 do uchwały Rady Miejskiej
w Obornikach Śląskich nr 0150/XXXVII/266/09
z dnia 26 lutego 2009 r. (poz. 2104)



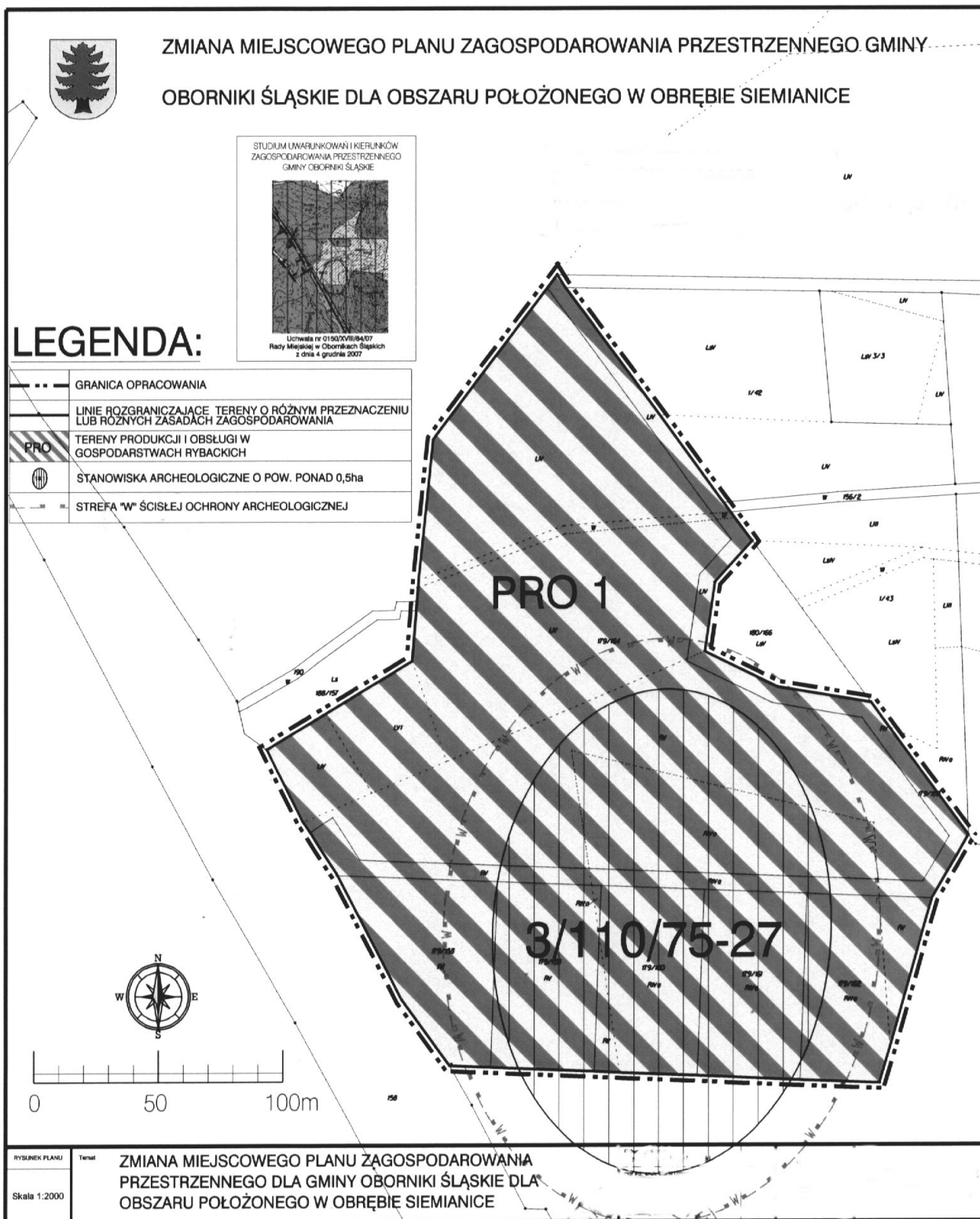
Załącznik nr 3 do uchwały Rady Miejskiej
w Obornikach Śląskich nr 0150/XXXVII/266/09
z dnia 26 lutego 2009 r. (poz. 2104)



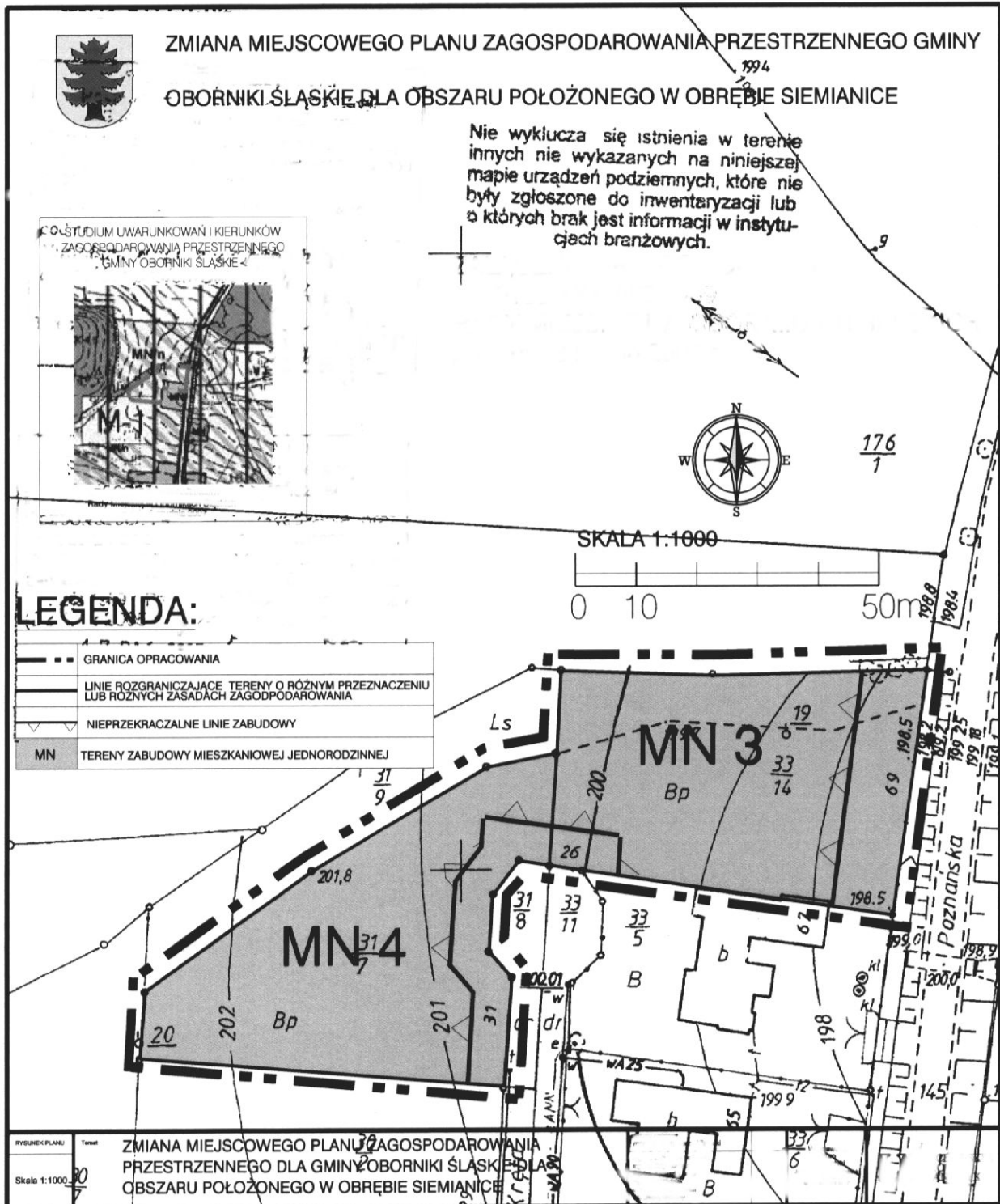
Załącznik nr 4 do uchwały Rady Miejskiej
w Obornikach Śląskich nr 0150/XXXVII/266/09
z dnia 26 lutego 2009 r. (poz. 2104)



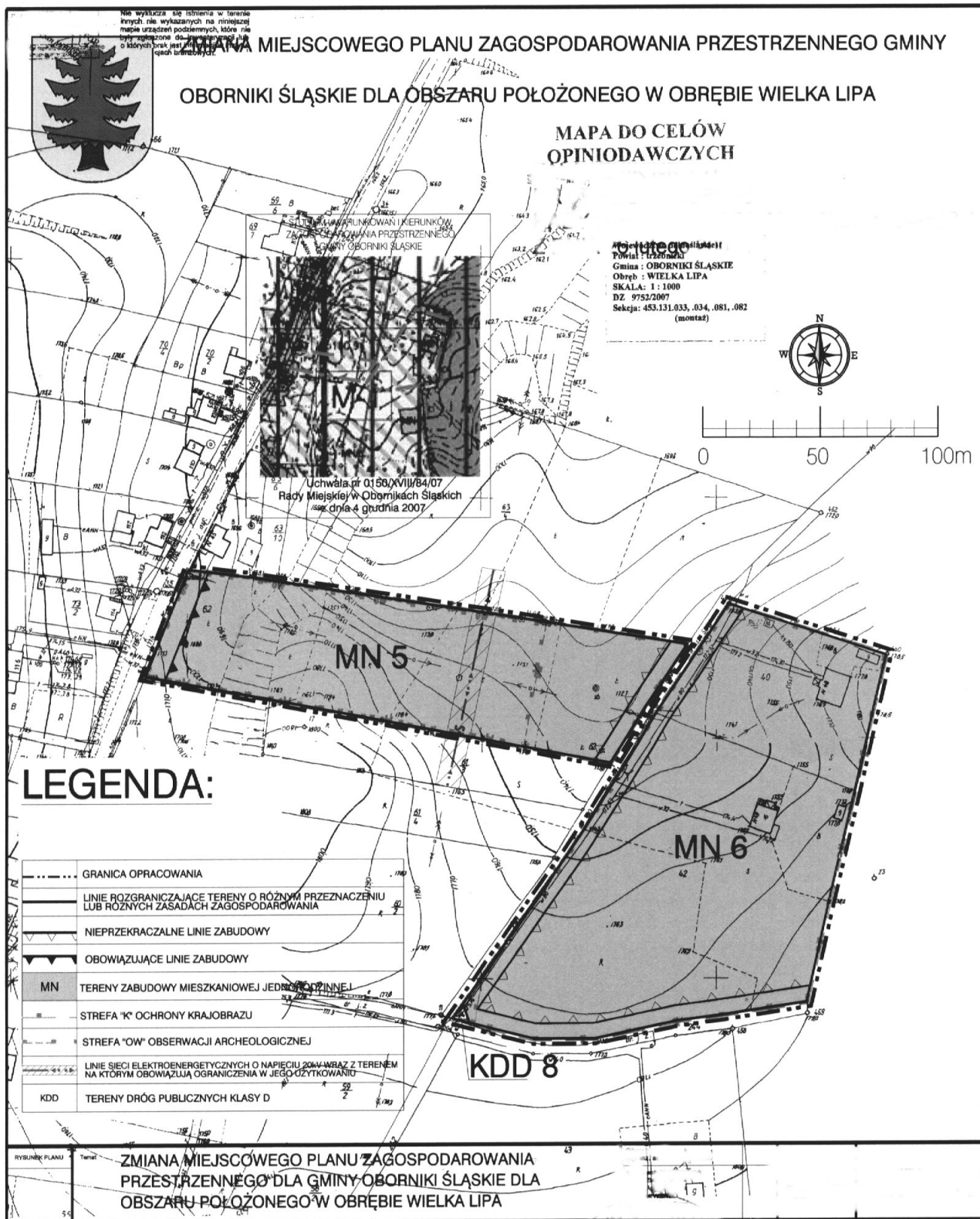
Załącznik nr 5 do uchwały Rady Miejskiej
w Obornikach Śląskich nr 0150/XXXVII/266/09
z dnia 26 lutego 2009 r. (poz. 2104)



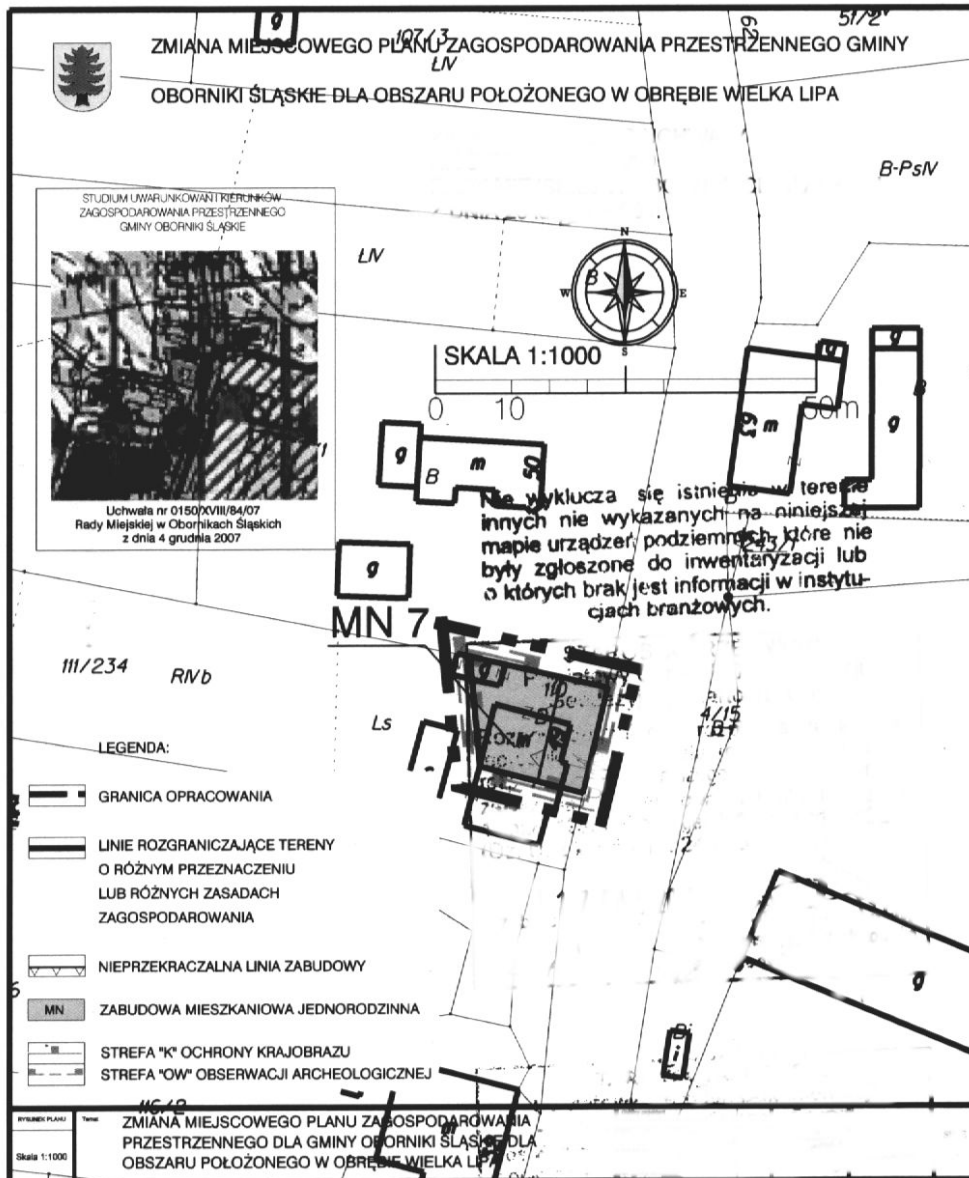
Załącznik nr 6 do uchwały Rady Miejskiej
w Obornikach Śląskich nr 0150/XXXVII/266/09
z dnia 26 lutego 2009 r. (poz. 2104)



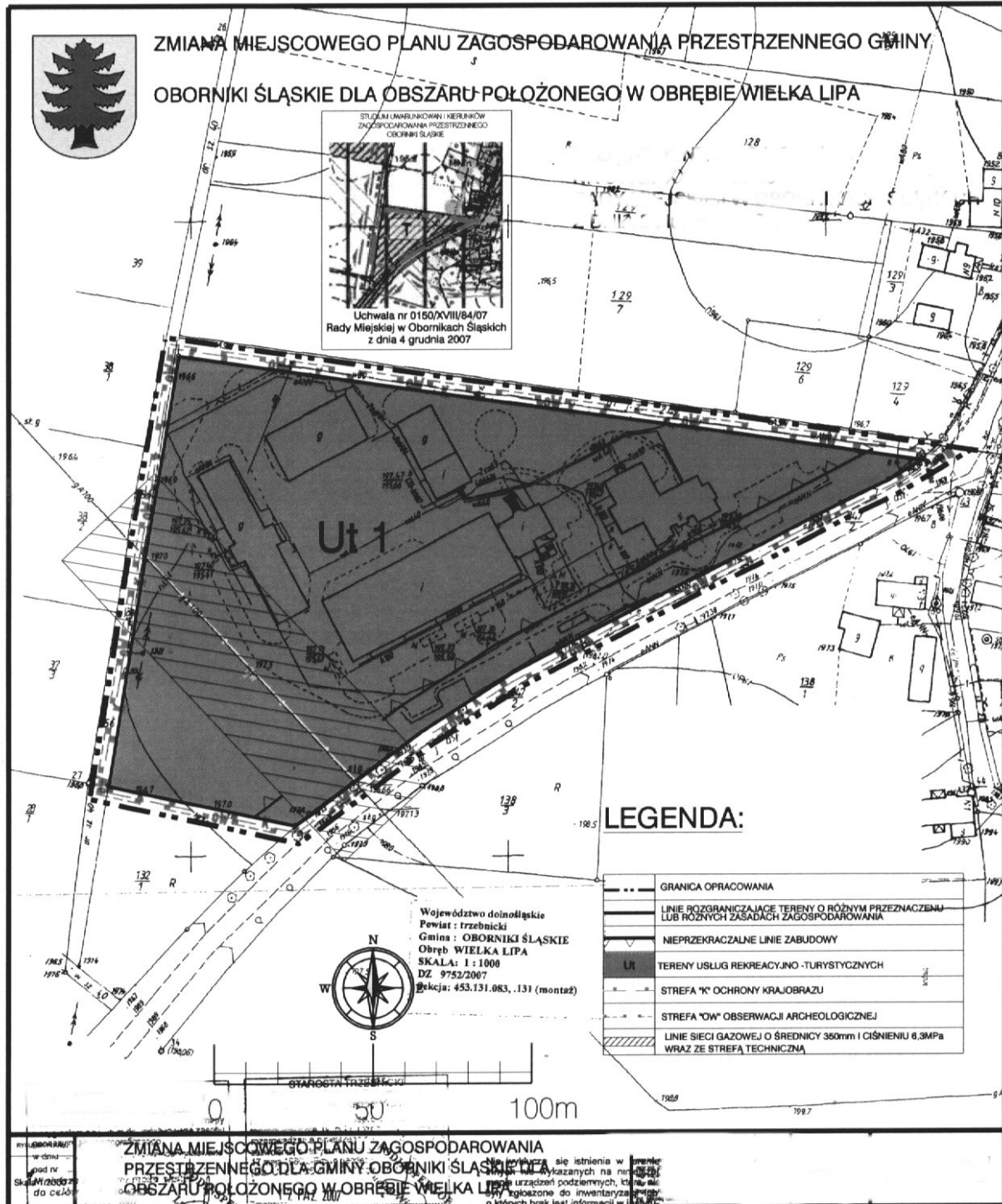
Załącznik nr 7 do uchwały Rady Miejskiej
w Obornikach Śląskich nr 0150/XXXVII/266/09
z dnia 26 lutego 2009 r. (poz. 2104)




Załącznik nr 8 do uchwały Rady Miejskiej
w Obornikach Śląskich nr 0150/XXXVII/266/09
z dnia 26 lutego 2009 r. (poz. 2104)



Załącznik nr 9 do uchwały Rady Miejskiej
w Obornikach Śląskich nr 0150/XXXVII/266/09
z dnia 26 lutego 2009 r. (poz. 2104)



Załącznik nr 10 do uchwały Rady Miejskiej
w Obornikach Śląskich nr 0150/XXXVII/266/09
z dnia 26 lutego 2009 r. (poz. 2104)



Załącznik nr 11 do uchwały Rady Miejskiej
w Obornikach Śląskich nr 0150/XXXVII/266/09
z dnia 26 lutego 2009 r. (poz. 2104)

ROZSTRZYGNIĘCIE

w sprawie uwag wniesionych do projektu zmiany miejscowego planu zagospodarowania przestrzennego gminy Oborniki Śląskie dla obrębów: Bagno, Morzęcin Wielki, Morzęcin Mały, Osolin, Siemianice, Wielka Lipa – Osola

Nie uwzględnia się uwagi wniesionej do projektu zmiany miejscowego planu zagospodarowania przestrzennego gminy Oborniki Śląskie dla obrębów: Bagno, Morzęcin Wielki, Morzęcin Mały, Osolin, Siemianice, Wielka Lipa – Osola, dla nieruchomości położonych w obrębie Siemianice przez Jadwigę i Wojciecha Warnickich – w części dotyczącej zmiany ustaleń § 6 ust. 2 pkt 3 lit. a.

2105**UCHWAŁA RADY MIEJSKIEJ W OBORNIKACH ŚLĄSKICH
NR 0150/XXXVII/267/09**

z dnia 26 lutego 2009 r.

w sprawie zmiany miejscowego planu zagospodarowania przestrzennego gminy Oborniki Śląskie dla obrębów: Gołędzinów, Pęgów, Kotowice, Wilczyn, Zajączków, Paniowice

Na podstawie art. 18 ust. 2 pkt 5 ustawy z dnia 8 marca 1990 r. o samorządzie gminnym (Dz. U. z 2001 r. Nr 142, poz. 1591 ze zmianami), art. 20 ust. 1 w związku z art. 27 ustawy z dnia 27 marca 2003 r. o planowaniu i zagospodarowaniu przestrzennym (Dz. U. Nr 80, poz. 717 ze zmianami) oraz w związku z uchwałą nr 0150/XLVIII/352/06 Rady Miejskiej w Obornikach Śląskich z dnia 27.07.2006 r. z późniejszymi zmianami, po stwierdzeniu zgodności ze „Studium uwarunkowań i kierunków zagospodarowania przestrzennego gminy Oborniki Śląskie”, zmienionym przez Radę Miejską w Obornikach Śląskich uchwałą nr 0150/XVIII/84/07 z dnia 4 grudnia 2007 r. Rada Miejska w Obornikach Śląskich uchwała, co następuje:

R o z d z i a ł 1**Ustalenia ogólne****§ 1**

Zmienia się miejscowy plan zagospodarowania przestrzennego dla gminy Oborniki Śląskie dla obrębów Gołędzinów, Kotowice, Paniowice, Pęgów, Wilczyn, Zajączków uchwalony uchwałą nr 0150/XLII/311/06 Rady Miejskiej w Obornikach Śląskich z dnia 19 stycznia 2006 r., opublikowany w Dzienniku Urzędowym Województwa Dolnośląskiego z 2005 r. Nr 54, poz. 899, w granicach określonych odpowiednio na załącznikach nr 1–8 i 10 do uchwały nr 0150/XLVIII/352/06 Rady Miejskiej w Obornikach Śląskich z dnia 27.07.2006 r. z późniejszymi zmianami dla nieruchomości położonych w następujących obrębach zgodnie z ww. załącznikami:

- 1) Obręb Gołędzinów,
- 2) Obręb Pęgów,
- 3) Obręb Kotowice,
- 4) Obręb Wilczyn,
- 5) Obręb Zajączków.

§ 2

Integralną częścią uchwały są rysunki planu sporządzone na mapie w skali 1:1000, stanowiące załączniki nr 1–8 do niniejszej uchwały.

§ 3

1. Następujące określenia stosowane w uchwale oznaczają:

- 1) plan – ustalenia zawarte w niniejszej uchwale wraz z załącznikami;
- 2) przepisy szczególne – aktualne w momencie wykonywania niniejszej uchwały przepisy prawne;
- 3) przeznaczenie podstawowe terenu – jest to część przeznaczenia terenu, która dominuje na danym terenie w sposób określony ustaleniami planu – w przypadkach ustalenia więcej niż jednej kategorii przeznaczenia pod-

stawowego wszystkie kategorie przeznaczenia podstawowego mogą występować łącznie lub każda z tych kategorii może stanowić wyłączone przeznaczenie terenu lub poszczególnych nieruchomości położonych w granicach terenu;

- 4) przeznaczenie uzupełniające terenu – rodzaj przeznaczenia terenu inny niż podstawowy, który uzupełnia lub wzbogaca przeznaczenie podstawowe w sposób określony w ustaleniach planu i którego powierzchnia użytkowa, zabudowy lub części terenu zajmuje w granicach terenu i poszczególnych nieruchomości mniej niż odpowiednia powierzchnia zajmowana przez przeznaczenie podstawowe;
- 5) powierzchnia zabudowy – powierzchnia zajęta przez budynek w stanie wykończonym wyznaczona przez rzut poziomy krawędzi budynku na powierzchnię terenu, do której nie wlicza się:
 - a) powierzchni obiektów budowlanych ani ich części niewystających ponad powierzchnię terenu,
 - b) powierzchni elementów drugorzędnych, np. schodów zewnętrznych, ramp zewnętrznych, daszków, markiz, występów dachowych, oświetlenia zewnętrznego,
 - c) powierzchni zajmowanej przez wydzielone obiekty pomocnicze o odrębnej konstrukcji, takie jak: szklarnie, altany, szopy itp.,
- 6) teren – obszar wyznaczony na rysunku planu liniami rozgraniczającymi, oznaczony symbolami przeznaczenia podstawowego;
- 7) nieprzekraczalna linia zabudowy – linia ograniczająca obszar, na którym dopuszcza się wznoszenie budynków oraz budowli naziemnych, niebędącymi liniami przesyłowymi i sieciami uzbrojenia terenu; linia ta nie dotyczy istniejących budynków, zlokalizowanych przed wejściem w życie niniejszej uchwały poza wyznaczoną linią zabudowy;
- 8) uciążliwość – zjawiska lub stany utrudniające życie albo dokuczliwe dla otaczającego śro-

dowiska, takie jak: hałas, wibracje, zanieczyszczenia powietrza i zanieczyszczenia odpadami;

9) usługi z zakresu:

- a) handlu detalicznego – działalność związana ze sprzedażą detaliczną towarów z wyłączeniem sprzedaży paliw do pojazdów mechanicznych,
- b) gastronomii – działalność restauracji, barów, kawiarni, herbaciarni, pubów, winiarni, cukierni itp.,
- c) obsługi ludności lub przedsiębiorstw – działalność związana z obsługą nieruchomości, usługi projektowe, działalność prawnicza, notarialna, rachunkowość, działalność związana z pośrednictwem finansowym, działalność w zakresie reklamy lub informacji, drobne usługi, takie jak: fotografia, poligrafia, gabinety kosmetyczne i fryzjerskie, pralnia, szewc, naprawa artykułów przeznaczenia osobistego i użytku domowego, działalność biur i agencji turystycznych, informacja turystyczna, działalność ośrodków i placówek edukacyjnych, a także działalność firm pocztowych i telekomunikacyjnych itp.,
- d) zdrowia – działalność: przychodni, gabinetów lekarskich, aptek itp.,
- e) turystyki – działalność hoteli, moteli, domów wycieczkowych, schronisk młodzieżowych itp.

2. Pojęcia niezdefiniowane należy rozumieć zgodnie z przepisami szczególnymi.

§ 4

Następujące oznaczenia graficzne przedstawione na rysunkach planu są obowiązującymi ustaleniami planu:

- 1) granice opracowania;
- 2) linie rozgraniczające tereny o różnym przeznaczeniu lub różnych zasadach zagospodarowania;
- 3) symbole określające podstawowe przeznaczenie terenów;
- 4) nieprzekraczalne linie zabudowy,
- 5) granice stref ochrony konserwatorskiej:
 - a) „B” ochrony konserwatorskiej,
 - b) „OW” obserwacji archeologicznej,
 - c) „K” ochrony krajobrazu kulturowego.

§ 5

1. W zakresie ogólnych zasad ochrony i kształtowania ładu przestrzennego ustala się:
 - 1) ukształtowania wymagają ciągi zabudowy lokalizowane wzdłuż dróg publicznych;
 - 2) ochrony wymagają obiekty ujęte w wojewódzkiej i gminnej ewidencji zabytków;
 - 3) na terenach objętych strefami ochrony konserwatorskiej zakaz wprowadzania elementów zagospodarowania terenu agresywnych lub obcych krajobrazowo;
 - 4) szczegółowe nakazy, zakazy, dopuszczenia i ograniczenia w zagospodarowaniu terenów służące ochronie i kształtowaniu ładu przestrzennego określają przepisy zawarte w rozdziale 2.

2. W zakresie zasad ochrony środowiska i przyrody ustala się:

- 1) działalność obiektów usługowych na terenach objętych planem nie może powodować ponadnormatywnego obciążenia środowiska naturalnego poza granicami działki, do której inwestor posiada tytuł prawny;
- 2) odprowadzenie wód opadowych i roztopowych z terenów zabudowanych może być realizowane po ich wstępnym podczyszczeniu do stopnia odpowiadającego wymogom odprowadzenia ścieków do wód i ziemi.

§ 6

1. W zakresie zasad ochrony dziedzictwa kulturowego i zabytków oraz dóbr kultury współczesnej ustala się strefy ochrony konserwatorskiej oznaczone na rysunkach planu oraz przepisy wymienione w ust. 2 i 3.

2. W granicach poszczególnych stref obowiązują następujące wymogi konserwatorskie:

- 1) W strefie „B” ochrony konserwatorskiej:
 - a) należy zachować i wyeksponować elementy historycznego układu przestrzennego, tj. rozplanowanie dróg, ulic i placów, linie zabudowy, kompozycje wewnątrz urbanistycznych oraz kompozycję zieleni,
 - b) obiekty o wartościach zabytkowych należy poddać restauracji i modernizacji technicznej z dostosowaniem obecnej lub projektowanej funkcji do wartości obiektu,
 - c) przy nowych inwestycjach oraz związanych z modernizacją, rozbudową, przebudową obiektów istniejących wymaga się nawiązania gabarytami i sposobem kształtowania bryły i użytymi materiałami do miejscowej tradycji architektonicznej,
 - d) formę nowych obiektów należy dostosować do skali, ukształtowania bryły i detalu istniejącej wartościowej zabudowy, w tym formy i wysokości dachu, układu kalenicy, poziomu posadowienia parteru, formy i wysokości ogrodzenia,
 - e) nowa zabudowa nie może dominować nad zabudową historyczną,
 - f) wszelka działalność inwestycyjna musi uwzględniać istniejące już związki przestrzenne i planistyczne,
 - g) należy preferować te inwestycje, które stanowią rozszerzenia lub uzupełnienie już istniejących form zainwestowania terenu, przy założeniu maksymalnego zachowania i utrwalenia istniejących już relacji oraz pod warunkiem, że nie kolidują one z historycznym charakterem obiektu,
 - h) wprowadza się wymóg uzyskania pozytywnej opinii właściwego wojewódzkiego konserwatora zabytków dla wszelkich działań inwestycyjnych: remontów, przebudów i modernizacji oraz zmiany funkcji obiektów budowlanych, jak i wznoszenia nowych budynków oraz zmiany zagospodarowania terenu.

- 2) W strefie „OW” obserwacji archeologicznej:
 - a) wszelkie zamierzenia inwestycyjne związane z pracami ziemnymi należy uzgodnić z Dolnośląskim Wojewódzkim Konserwatorem Zabytków, co do konieczności ich prowadzenia pod nadzorem archeologicznym i za pozwoleniem wojewódzkiego konserwatora zabytków,
 - b) w przypadku dokonania znalezisk archeologicznych prace budowlane winny być przerwane, a teren udostępniony do ratowniczych badań archeologicznych; wyniki tych badań decydują o możliwości kontynuowania prac budowlanych, konieczności zmiany technologii lub ewentualnie o ich zaniechaniu i zmianie przeznaczenia terenu,
 - c) bez uzgodnienia dopuszcza się jedynie prowadzenie prac porządkowych, niewnikających w głąb gruntu, oraz prac rolniczych,
 - d) należy przed uzyskaniem pozwolenia na budowę na wszelkie zamierzenia inwestycyjne na tym obszarze uzyskać wytyczne właściwych służb ochrony zabytków co do konieczności prac ziemnych i uzyskać zezwolenie, w zakresie określonym w tych wytycznych, na prace archeologiczne i wykopaliskowe.
- 3) W strefie „K” ochrony krajobrazu:
 - a) należy zachować i wyeksponować elementy historycznego układu przestrzennego: rozplanowanie dróg, ulic i placów, linie zabudowy, kompozycję wewnątrz urbanistycznych oraz kompozycję zieleni;
 - b) nowa zabudowa winna być dostosowana do historycznej kompozycji przestrzennej w zakresie rozplanowania, skali i bryły przy założeniu harmonijnego współlistnienia elementów kompozycji historycznej i współczesnej oraz nawiązywać formami współczesnymi do lokalnej tradycji architektonicznej; wszelka działalność inwestycyjna musi uwzględniać istniejące już związki przestrzenne;
 - c) przyznać pierwszeństwo wszelkim działaniom odtworzeniowym i rewaloryzacyjnym, zarówno w przypadku przyrodniczych elementów krajobrazu, jak i w stosunku do historycznej struktury technicznej, instalacji wodnych, sieci komunikacyjnych oraz obiektów zabytkowych przewidzianych w planie do zachowania i ochrony, a położonych na obszarze objętym strefą;
 - d) formy inwestowania należy w maksymalnym stopniu ukierunkować na ich harmonijne wpisanie w otaczający krajobraz; z tego powodu należy wyłączyć z możliwości realizacji inwestycje wielkoobszarowe, jak również te, które wymagają znacznych przeobrażeń krajobrazu;
 - e) wszelkie działania inwestycyjne należy uzgadniać z właściwym Konserwatorem Zabytków.
3. Na obszarze stanowisk archeologicznych obowiązują następujące wymogi konserwatorskie:
 - 1) dopuszcza się uprawy rolnicze, ogrodowe itp., przy czym należy unikać zbyt głębokiej orki, stanowiącej zagrożenie dla znajdujących się w ziemi zabytków archeologicznych;
 - 2) dopuszczalne jest lokalizowanie inwestycji na terenie stanowiska archeologicznego, pod warunkiem uzgodnienia i uzyskania zezwolenia od Wojewódzkiego Konserwatora Zabytków oraz przeprowadzenia ratowniczych badań archeologicznych metodą wykopaliskową. Badania te uwolnią teren przeznaczony pod inwestycję od archeologicznej substancji zabytkowej i umożliwią jednocześnie przeprowadzenie tejże inwestycji. W takim przypadku badania archeologiczne prowadzone są na koszt Inwestora, który zobowiązany jest zlecić ich wykonanie wybranej przez siebie instytucji, firmie lub archeologowi uprawnionym do ich wykonywania. Wyniki tych badań decydują o możliwości kontynuowania prac budowlanych, konieczności zmiany technologii lub ewentualnie o ich zaniechaniu i zmianie przeznaczenia terenu.
4. Na terenach objętych planem inwestor zobowiązany jest do pisemnego powiadomienia właściwego wojewódzkiego konserwatora zabytków o terminie rozpoczęcia i zakończenia prac ziemnych z co najmniej 7-dniowym wyprzedzeniem. W przypadku wystąpienia zabytków i obiektów archeologicznych wymagane jest podjęcie ratowniczych badań wykopaliskowych na koszt inwestora, za zezwoleniem właściwego wojewódzkiego konserwatora zabytków.

§ 7

W zakresie wymagań wynikających z potrzeb kształtowania przestrzeni publicznych ustala się zasady umieszczania w przestrzeni publicznej obiektów małej architektury, nośników reklam, tymczasowych obiektów usługowo-handlowych, urządzeń technicznych i zieleni:

- 1) na terenach dróg publicznych w obrębie linii rozgraniczających zakaz realizacji obiektów budowlanych, z wyjątkiem urządzeń technicznych dróg i ulic związanych z utrzymaniem i obsługą komunikacji – zatoki, parkingi, wiaty przystankowe itp.;
- 2) dopuszcza się lokalizację w granicach linii rozgraniczających dróg i ulic elementów małej architektury i tymczasowych obiektów handlowo-usługowych pod warunkiem uzyskania zgody zarządcy drogi;
- 3) zabrania się umieszczania na elewacjach budynków tablic reklamowych niezwiązanych bezpośrednio z przeznaczeniem obiektu lub jego części;
- 4) dopuszcza się umieszczanie tablic reklamowych i informacyjnych instytucji oraz szyldów sklepów i przedsiębiorstw w rejonie wejścia lub w miejscach związanych z witryną.

§ 8

W zakresie szczególnych warunków zagospodarowania terenów i ograniczeń w ich użytkowaniu, w tym zakazu zabudowy ustala się:

- 1) określa się orientacyjną strefę techniczną dla istniejących na obszarze objętym planem napowietrznych linii elektroenergetycznych SN, w obrębie której obowiązuje zakaz lokalizacji obiektów stałego pobytu ludzi;
- 2) określa się orientacyjną strefę techniczną dla istniejących na obszarze objętym planem linii gazowych wysokiego ciśnienia GW, w obrębie której obowiązuje zakaz lokalizacji obiektów stałego pobytu ludzi;
- 3) szerokość strefy, o której mowa w pkt. 1 i 2, regulują przepisy szczególne,
- 4) ustalenie, o którym mowa w pkt 1, traci moc w przypadku skablowania ww. linii;
- 5) na terenach zabudowy mieszkaniowej zakaz lokalizowania nadajników i urządzeń związanych z telefonią komórkową.

§ 9

1. W zakresie zasad modernizacji, rozbudowy i budowy systemów komunikacji i infrastruktury technicznej ustala się:

- 1) na obszarze zabudowanym sieci uzbrojenia technicznego należy prowadzić w obrębie linii rozgraniczających ulic;
- 2) w liniach rozgraniczających ulic należy zachować również rezerwę dla realizacji urządzeń telekomunikacyjnych;
- 3) odstępstwa od zasady, o której mowa w pkt 1, dopuszcza się wyłącznie wtedy, gdy nie ma technicznej możliwości realizacji tego ustalenia;
- 4) przebudowę sieci uzbrojenia technicznego kolidującej z planowaną zabudową,
- 5) dopuszcza się realizację urządzeń technicznych uzbrojenia, w tym ciągów drenażowych, przewodów i urządzeń służących do przesyłania płynów, pary, gazów i energii elektrycznej oraz urządzeń łączności publicznej i sygnalizacji, a także innych podziemnych, naziemnych lub nadziemnych obiektów i urządzeń niezbędnych do korzystania z tych przewodów i urządzeń na wszystkich terenach z zastrzeżeniem pkt 6, o ile przepisy szczególne nie będą tego wykluczać,
- 6) dla realizacji urządzeń, o których mowa w pkt 5 i które służą więcej niż jednemu odbiorcy, dopuszcza się wydzielenia niezbędnych działek; w takim przypadku należy zapewnić dojazd do działek z dróg publicznych w formie drogi wewnętrznej lub organizacji zabudowy umożliwiającej świadczenie służebności dojazdu

2. W zakresie budowy, przebudowy lub rozbudowy sieci uzbrojenia dla obszarów objętych zmianami planu ustala się:

- 1) ustala się zaopatrzenie w wodę z gminnej sieci wodociągowej, dopuszcza się dodatkowo zaopatrzenie z własnych ujęć, o ile przepisy szczególne nie będą tego wykluczać:

2) w zakresie odprowadzania i unieszkodliwiania ścieków:

- a) odprowadzenie ścieków do istniejącego i planowanego komunalnego systemu kanalizacji sanitarnej,
 - b) na obszarach niewyposażonych w sieć kanalizacji sanitarnej dopuszcza się tymczasowo budowę zbiorników bezodpływowych lub zastosowanie innych systemów odprowadzania ścieków zgodnych z obowiązującymi przepisami i normami oraz warunkami lokalnymi,
 - c) po zrealizowaniu komunalnej sieci kanalizacyjnej, obowiązuje niezwłoczne włączenie wewnętrznej instalacji kanalizacyjnej budynku do sieci kanalizacyjnej;
- 3) w zakresie odprowadzania wód opadowych:
- a) objęcie systemami odprowadzającymi wody opadowe wszystkich terenów zabudowanych i utwardzonych,
 - b) usunięcie z wód opadowych substancji ropopochodnych i zawiesin, jeśli przekroczą one wartości określone w przepisach szczególnych przed wylotami kolektorów deszczowych,
 - c) utwardzenie i skanalizowanie terenów, na których może dojść do zanieczyszczenia substancjami, o których mowa w lit. b,
 - d) dopuszcza się rozwiązania techniczne służące zatrzymaniu wód w obrębie posesji w postaci studni chłonnych lub systemów rozsączających, przy zapewnieniu bezpieczeństwa ich użytkowania;
- 4) w zakresie zaopatrzenia w energię elektryczną:
- a) zaopatrzenie w energię elektryczną na warunkach określonych przez dysponenta sieci,
 - b) wymóg przystosowania odcinków napowietrznych linii elektroenergetycznych średniego napięcia, w zakresie wysokości zawieszenia przewodów i stopnia obustrzenia linii, do nowego, ustalonego w planie przeznaczenia terenu pod linią,
 - c) dopuszcza się skablowanie linii napowietrznych średniego napięcia, kolidujących z planowanym zainwestowaniem;
- 5) w zakresie zaopatrzenia w ciepło:
- a) stosowanie urządzeń grzewczych o wysokiej sprawności i niskim stopniu emisji zanieczyszczeń,
 - b) w budynkach mieszkalnych oraz usługach z zakresu turystyki lub gastronomii dopuszcza się kominki jako ogrzewanie dodatkowe;
- 6) gospodarkę odpadami należy prowadzić zgodnie z przepisami szczególnymi.

§ 10

Nie określa się granic i sposobów zagospodarowania terenów lub obiektów podlegających ochronie, ustalonych na podstawie odrębnych przepisów, w tym terenów górniczych, a także narażonych na

niebezpieczeństwo powodzi oraz zagrożeń osuwania mas ziemnych, ponieważ ww. tereny lub obiekty nie występują na terenach objętych planem.

§ 11

W zakresie sposobów i terminów tymczasowego zagospodarowania, urządzania i użytkowania terenów ustala się:

- 1) nie określa się sposobu i terminu tymczasowego zagospodarowania, urządzania i użytkowania terenów;
- 2) do czasu zagospodarowania terenu na przeznaczenie ustalone w planie, obowiązuje przeznaczenie dotychczasowe.

R o z d z i a ł 2

Ustalenia szczegółowe dla terenów w liniach rozgraniczających

§ 12

1. Dla terenu oznaczonego na załączniku nr 1 symbolem US 1 ustala się przeznaczenie:
 - 1) tereny usług publicznych – obiektów i urządzeń sportowo-rekreacyjnych,
 - 2) uzupełniające:
 - a) urządzenia komunikacji – drogi wewnętrzne, miejsca parkingowe,
 - b) sieci infrastruktury technicznej oraz związane z nimi urządzenia,
 - c) zieleń urządzona.
2. Dla terenu oznaczonego na załączniku nr 1 symbolem O 1 ustala się przeznaczenie:
 - 1) podstawowe: tereny urządzeń odprowadzania i utylizacji odpadów – wysypisko śmieci;
 - 2) uzupełniające:
 - a) sieci infrastruktury technicznej oraz związane z nimi urządzenia,
 - b) zieleń izolacyjna.
3. Dla terenów oznaczonych na załączniku nr 1 symbolami ZL 1, ZL 2, ZL 3 ustala się przeznaczenie na lasy i zadrzewienia.
4. Na terenie US 1, o którym mowa w ust. 1, obowiązują następujące ustalenia:
 - 1) nieprzekraczalna linia zabudowy w odległości 20 m od granicy działki z terenem drogi nr 342 zgodnie z rysunkiem planu,
 - 2) powierzchnia zabudowy w stosunku do powierzchni działki nie może przekroczyć 20%,
 - 3) co najmniej 40% powierzchni działki należy urządzić jako powierzchnię terenu biologicznie czynnego,
 - 4) maksymalna wysokość zabudowy mierzona od poziomu terenu do najwyższego punktu dachu nie może przekraczać 14 m,
 - 5) ustala się zakaz lokalizowania zabudowy mieszkaniowej i mieszkaniowo-usługowej,
 - 6) ustala się zakaz wprowadzania zwartych ogrodzeń oraz ogrodzeń wykonanych z prefabrykatów betonowych,
 - 7) wzdłuż granicy z terenem wysypiska odpadów należy wprowadzić pas zieleni izolacyjnej o szerokości co najmniej 10 m.
5. Na terenie O 1, o którym mowa w ust. 2, dopuszcza się stację bazową telefonii komórkowej oraz jej rozbudowę, remont i przebudowę.

§ 13

1. Dla terenu oznaczonego na załączniku nr 2 symbolem MN/U 1 ustala się przeznaczenie:
 - 1) podstawowe:
 - a) zabudowa mieszkaniowa jednorodzinna w układzie wolno stojącym,
 - b) usługi z zakresu:
 - handlu detalicznego,
 - zdrowia,
 - gastronomii,
 - turystyki,
 - obsługi ludności i przedsiębiorstw,
 - 2) uzupełniające:
 - a) zieleń urządzona,
 - b) sieci infrastruktury technicznej oraz związane z nimi urządzenia.
2. Na terenie MN/U 1, o którym mowa w ust. 1, obowiązują następujące ustalenia:
 - 1) nieprzekraczalna linia zabudowy w odległości 6 m od granicy działki zgodnie z rysunkiem planu,
 - 2) powierzchnia zabudowy w stosunku do powierzchni działki nie może przekroczyć 60%,
 - 3) co najmniej 30% powierzchni działki należy urządzić jako powierzchnię terenu biologicznie czynnego,
 - 4) budynki nie mogą przekraczać 3 kondygnacji nadziemnych, w tym poddasze użytkowe, a wysokość budynków mierzona od poziomu terenu do najwyższego punktu dachu nie może przekraczać 12 m,
 - 5) dachy dwu- lub wielospadowe, symetryczne o nachyleniu połaci 38°–45°, kryte dachówką ceramiczną lub materiałem dachówkopodobnym w kolorze ceglającym matowym,
 - 6) należy zapewnić stanowiska postojowe na każdej działce, zgodnie ze wskaźnikiem 1 stanowisko na jedno mieszkanie oraz 1 stanowisko na 40 m² p. u. usług.

§ 14

1. Dla terenów oznaczonych na załączniku nr 3 symbolami P/RU 1, P/RU 2 ustala się przeznaczenie:
 - 1) podstawowe:
 - a) zakłady produkcyjne, rzemieślnicze, składy, hurtownie, magazyny,
 - b) obiekty obsługi produkcji w gospodarstwach rolnych, hodowlanych, ogrodniczych i leśnych;
 - 2) uzupełniające:
 - a) urządzenia komunikacji – drogi wewnętrzne, miejsca postojowe, place składowe i manewrowe,
 - b) sieci infrastruktury technicznej oraz związane z nimi urządzenia,
 - c) zieleń urządzona i izolacyjna.
2. Dla terenu oznaczonego na załączniku nr 3 symbolem P/U 1 ustala się przeznaczenie:
 - 1) podstawowe:
 - a) zakłady produkcyjne, rzemieślnicze, składy, hurtownie, magazyny,

- b) usługi z zakresu:
- handlu hurtowego,
 - obsługi ludności i przedsiębiorstw,
- 2) uzupełniające:
- a) urządzenia komunikacji – drogi wewnętrzne, miejsca postojowe, place składowe i manewrowe,
 - b) sieci infrastruktury technicznej oraz związane z nimi urządzenia,
 - c) zieleń urządzona i izolacyjna.
3. Dla terenów oznaczonych na załączniku nr 3 symbolami R 3, R 4, R 5 ustala się przeznaczenie:
- 1) podstawowe: tereny rolnicze – uprawy polowe,
 - 2) uzupełniające: sieci infrastruktury technicznej oraz związane z nimi urządzenia.
4. Dla terenu oznaczonego na załączniku nr 3 symbolem ZL 7 ustala się przeznaczenie na zadrzewienie.
5. Dla terenów oznaczonych na załączniku nr 3 symbolami KDG 1, KDG 2, KDG 3 ustala się przeznaczenie na drogę główną.
6. Dla terenu oznaczonego na załączniku nr 3 symbolem KDD 1 ustala się przeznaczenie na drogę dojazdową.
7. Na terenach P/RU 1, P/RU 2, o których mowa w ust. 1, obowiązują następujące ustalenia:
- 1) nieprzekraczalne linie zabudowy w odległości 6 m od granicy działki zgodnie z rysunkiem planu,
 - 2) powierzchnia zabudowy w stosunku do powierzchni działki nie może przekroczyć 70%,
 - 3) co najmniej 10% powierzchni działki należy urządzić jako powierzchnię terenu biologicznie czynnego,
 - 4) wysokość budynków mierzona od poziomu terenu do najwyższego punktu dachu nie może przekraczać 16 m,
 - 5) na każdym z terenów dopuszcza się wybudowanie budynku mieszkalnego lub utworzenie lokalu mieszkalnego.
8. Na terenie P/U 1, o którym mowa w ust. 2, obowiązują następujące ustalenia:
- 1) powierzchnia zabudowy w stosunku do powierzchni działki nie może przekroczyć 70%,
 - 2) co najmniej 10% powierzchni działki należy urządzić jako powierzchnię terenu biologicznie czynnego,
 - 3) wysokość budynków mierzona od poziomu terenu do najwyższego punktu dachu nie może przekraczać 16 m,
 - 4) należy zapewnić odpowiednie zaplecze parkingowe na terenie własnym zgodnie ze wskaźnikiem – 1 stanowisko na 40 m² p. u.
- § 15
1. Dla terenu oznaczonego na załączniku nr 4 symbolem MN/RM 1 ustala się przeznaczenie:
- 1) podstawowe:
 - a) zabudowa mieszkaniowa jednorodzinna,
 - b) zabudowa zagrodowa,
 - 2) uzupełniające:
 - a) usługi wbudowane w części parterowej:
 - handel detaliczny,
 - zdrowia,
 - gastronomia,
 - turystyki,
 - obsługa ludności lub przedsiębiorstw,
 - b) zieleń urządzona.
2. Dla terenu oznaczonego na załączniku nr 4 symbolem KDD 1 ustala się przeznaczenie na drogę dojazdową.
3. Na terenie MN/RM 1, o którym mowa w ust. 1, obowiązują następujące ustalenia:
- 1) nieprzekraczalna linia zabudowy w odległości 6 m od granic terenu zgodnie z rysunkiem planu,
 - 2) powierzchnia zabudowy w stosunku do powierzchni działki nie może przekroczyć 80%,
 - 3) dla nieruchomości przeznaczonych na zabudowę mieszkaniową jednorodziną co najmniej 50% powierzchni działki należy urządzić jako powierzchnię terenu biologicznie czynnego,
 - 4) budynki nie mogą przekraczać 3 kondygnacji nadziemnych, w tym poddasze użytkowe, a wysokość budynków mierzona od poziomu terenu do najwyższego punktu dachu nie może przekraczać 12 m,
 - 5) dachy dwu- lub wielospadowe, symetryczne o nachyleniu połąci 30°–45°, kryte dachówką ceramiczną lub materiałem dachówkopodobnym w odcieniach czerwieni i brązu,
 - 6) nowo realizowane budynki gospodarcze mogą być wyłącznie parterowe i winny mieć formy dachów odpowiadające formie dachu budynku mieszkalnego,
 - 7) w przypadku wprowadzenia usług należy zapewnić stanowiska postojowe na każdej działce, zgodnie ze wskaźnikiem 1 stanowisko na jedno mieszkanie oraz 1 stanowisko na 40 m² p. u. usług,
 - 8) powierzchnia nowo wydzielanych działek nie może być mniejsza niż 1000 m².
- § 16
1. Dla terenu oznaczonego na załączniku nr 5 symbolem RU 1 ustala się przeznaczenie:
- 1) podstawowe: obiekty obsługi produkcji w gospodarstwach rolnych, hodowlanych, ogrodniczych i leśnych;
 - 2) uzupełniające:
 - a) urządzenia komunikacji – drogi wewnętrzne, miejsca postojowe, place składowe i manewrowe,
 - b) sieci infrastruktury technicznej oraz związane z nimi urządzenia,
 - c) zieleń urządzona i izolacyjna.
2. Dla terenów oznaczonych na załączniku nr 5 symbolami R 1, R 2 ustala się przeznaczenie:
- 1) podstawowe: tereny rolnicze – uprawy polowe,
 - 2) uzupełniające: sieci infrastruktury technicznej oraz związane z nimi urządzenia.
3. Dla terenów oznaczonych na załączniku nr 5 symbolami ZL 4, ZL 5, ZL 6 ustala się przeznaczenie na lasy i zadrzewienia.

4. Dla terenu oznaczonego na załączniku nr 5 symbolem KDG 4 ustala się przeznaczenie na drogę główną.
5. Na terenie RU 1, o którym mowa w ust. 1, obowiązują następujące ustalenia:
 - 1) nieprzekraczalna linia zabudowy w odległości 10 m od granicy działki z terenem planowanej drogi KDG 1 zgodnie z rysunkiem planu dopuszcza się prowadzenie sieci napowietrznej i podziemnej infrastruktury technicznej, stacji transformatorowych, masztów telekomunikacyjnych, zgodnie z obowiązującymi przepisami szczególnymi,
 - 2) powierzchnia zabudowy w stosunku do powierzchni działki nie może przekroczyć 70%,
 - 3) co najmniej 10% powierzchni działki należy urządzić jako powierzchnię terenu biologicznie czynnego,
 - 4) liczba kondygnacji nadziemnych nowych budynków nie może przekraczać dwóch, w tym użytkowe poddasze,
 - 5) wysokość nowych budynków mierzona od poziomu terenu do najwyższego punktu dachu nie może przekraczać 16 m,
 - 6) nie określa się wymagań w zakresie form dachów i pokryć dachowych,
 - 7) dopuszcza się budowę budynków i budowli związanych z działalnością rolniczą,
 - 8) dopuszcza się rozbudowę, przebudowę, nadbudowę istniejącej zabudowy,
 - 9) dopuszcza się wydzielenie dróg wewnętrznych,
 - 10) powierzchnia nowo wydzielanych działek nie może być mniejsza niż 3000 m²,
 - 11) dopuszcza się scalanie gruntów,
 - 12) kąt położenia granic działek w stosunku do pasa drogowego powinien zawierać się w przedziale od 80° do 90°.
- 2) nieprzekraczalna linia zabudowy w odległości 6 m od granicy działki z ulicą Parkową zgodnie z rysunkiem planu,
- 3) teren leży w strefie „B” ochrony konserwatorskiej, dla której obowiązują ustalenia § 6 ust. 2 pkt 1,
- 4) teren leży w strefie „OW” obserwacji archeologicznej, dla której obowiązują ustalenia § 6 ust. 2 pkt 2,
- 5) teren leży w strefie „K” ochrony krajobrazu, dla której obowiązują ustalenia zawarte w § 6 ust. 2 pkt 3,
- 6) powierzchnia zabudowy w stosunku do powierzchni działki nie może przekroczyć 70%,
- 7) co najmniej 15% powierzchni działki należy urządzić jako powierzchnię terenu biologicznie czynnego,
- 8) wysokość budynków mierzona od poziomu terenu do najwyższego punktu dachu nie może przekraczać 9 m,
- 9) dachy dwu- lub wielospadowe, symetryczne o nachyleniu połaci 38°–45°, kryte dachówką ceramiczną lub cementową w kolorze ceglonym matowym,
- 10) należy zapewnić stanowiska postojowe zgodnie ze wskaźnikiem 1 stanowisko na 40 m² p.u. usług,
- 11) powierzchnia nowo wydzielanych działek nie może być mniejsza niż 800 m²,
- 12) szerokość frontu działek co najmniej 20 m.

§ 18

1. Dla terenów oznaczonych na załączniku nr 7 symbolami MN/U 2, MN/U 3 ustala się przeznaczenie:
 - 1) podstawowe:
 - a) zabudowa mieszkaniowa jednorodzinna w układzie wolno stojącym,
 - b) usługi z zakresu:
 - handlu detalicznego,
 - zdrowia,
 - gastronomii,
 - turystyki,
 - obsługi ludności lub przedsiębiorstw,
 - 2) uzupełniające:
 - a) zieleń urządzona,
 - b) sieci infrastruktury technicznej oraz związane z nimi urządzenia.
2. Dla terenów oznaczonych na załączniku nr 7 symbolami MN 1, MN 2 ustala się przeznaczenie:
 - 1) podstawowe: zabudowa mieszkaniowa jednorodzinna,
 - 2) uzupełniające: usługi wbudowane w części parterowej z zakresu handlu detalicznego, zdrowia, obsługi ludności i przedsiębiorstw.
3. Dla terenu oznaczonego na załączniku nr 7 symbolem KDD 2 ustala się przeznaczenie na drogę dojazdową.
4. Na terenach MN/U 2, MN/U 3, o których mowa w ust. 1, obowiązują następujące ustalenia:
 - 1) nieprzekraczalna linia zabudowy w odległości 10 m od granicy działki z ulicą Obornicką zgodnie z rysunkiem planu,
 - 2) nieprzekraczalna linia zabudowy w odległości 6 m od granicy działki zgodnie z rysunkiem planu,

§ 17

- 2) powierzchnia zabudowy w stosunku do powierzchni działki nie może przekroczyć 60%,
 - 3) co najmniej 30% powierzchni działki należy urządzić jako powierzchnię terenu biologicznie czynnego,
 - 4) budynki nie mogą przekraczać 3 kondygnacji nadziemnych, w tym poddasze użytkowe, a wysokość budynków mierzona od poziomu terenu do najwyższego punktu dachu nie może przekraczać 12 m,
 - 5) dachy dwu- lub wielospadowe, symetryczne o nachyleniu połaci 38° – 45° , kryte dachówką ceramiczną lub materiałem dachówkopodobnym w kolorze ceglстым matowym,
 - 6) należy zapewnić stanowiska postojowe na każdej działce, zgodnie ze wskaźnikiem 1 stanowisko na jedno mieszkanie oraz 1 stanowisko na 40 m^2 p. u. usług,
 - 7) powierzchnia nowo wydzielanych działek nie może być mniejsza niż 1000 m^2 ,
 - 8) szerokość frontu działek co najmniej 20 m,
 - 9) kąt położenia granic działek w stosunku do pasa drogowego powinien zawierać się w przedziale od 80° do 90° ,
 - 10) tereny leżą w strefie „K” ochrony krajobrazu, dla której obowiązują ustalenia zawarte w § 6 ust. 2 pkt 3.
5. Na terenach MN 1, MN 2, o których mowa w ust. 2, obowiązują następujące ustalenia:
- 1) obowiązująca lub nieprzekraczalna linia zabudowy w odległości 6 m od granic działek zgodnie z rysunkiem planu,
 - 2) powierzchnia zabudowy w stosunku do powierzchni działki nie może przekroczyć 35%,
 - 3) co najmniej 30% powierzchni działki należy urządzić jako powierzchnię terenu biologicznie czynnego,
 - 4) budynki mieszkalne nie mogą przekraczać 2 kondygnacji nadziemnych, w tym poddasze użytkowe, a wysokość budynków mierzona od poziomu terenu do najwyższego punktu dachu nie może przekraczać 9 m,
 - 5) dachy dwu- lub wielospadowe, symetryczne o nachyleniu połaci 30° – 45° , kryte dachówką ceramiczną lub materiałem dachówkopodobnym w kolorze ceglстым matowym,
 - 6) budynki gospodarcze oraz wolno stojące garaże i lokale użytkowe mogą być wyłącznie parterowe i winny mieć formy dachów odpowiadające formie dachu budynku mieszkalnego,
 - 7) w przypadku wprowadzenia usług należy zapewnić stanowiska postojowe na każdej działce, zgodnie ze wskaźnikiem 1 stanowisko na jedno mieszkanie oraz 1 stanowisko na 40 m^2 p. u. usług,
 - 8) teren leży w strefie „K” ochrony krajobrazu, dla której obowiązują ustalenia zawarte w § 6 ust. 2 pkt 4.
- § 19
1. Dla terenu oznaczonego na załączniku nr 8 symbolem RM 1 ustala się przeznaczenie:
 - 1) podstawowe: zabudowa zagrodowa,
 - 2) uzupełniające:
 - a) usługi z zakresu:
 - handlu detalicznego,
 - gastronomii,
 - turystyki,
 - obsługi ludności lub przedsiębiorstw,
 - b) zieleń urządzona.
 2. Dla terenu oznaczonego na załączniku nr 8 symbolem AG 1 ustala się przeznaczenie:
 - 1) podstawowe: tereny aktywności gospodarczej w zakresie usług, produkcji, baz obsługi transportu i logistyki, w tym składy, magazyny i stacje paliw;
 - 2) uzupełniające:
 - a) sieci infrastruktury technicznej oraz związane z nimi urządzenia,
 - b) zieleń urządzona i izolacyjna.
 3. Dla terenu oznaczonego na załączniku nr 8 symbolem ZI 1 ustala się przeznaczenie na zieleń izolacyjną.
 4. Dla terenu oznaczonego na załączniku nr 8 symbolem KDPJ 1 ustala się przeznaczenie na ciąg pieszo-jezdny.
 5. Na terenie RM 1, o którym mowa w ust. 1, obowiązują następujące ustalenia:
 - 1) nieprzekraczalna linia zabudowy w odległości 6 m od południowej granicy terenu oraz 10 m od zachodniej granicy terenu, zgodnie z rysunkiem planu,
 - 2) powierzchnia zabudowy w stosunku do powierzchni działki nie może przekroczyć 50%,
 - 3) co najmniej 40% powierzchni działki należy urządzić jako powierzchnię terenu biologicznie czynnego,
 - 4) budynki nie mogą przekraczać 3 kondygnacji nadziemnych, w tym poddasze użytkowe, a wysokość budynków mierzona od poziomu terenu do najwyższego punktu dachu nie może przekraczać 12 m,
 - 5) dachy dwu- lub wielospadowe, symetryczne o nachyleniu połaci 30° – 45° , kryte dachówką ceramiczną lub materiałem dachówkopodobnym w kolorze ceglстым matowym,
 - 6) dopuszcza się stosowanie dachów jednospadowych wyłącznie w budynkach garażowych gospodarczych lub towarzyszących,
 - 7) dopuszcza się budowle rolnicze,
 - 8) w przypadku wprowadzenia usług należy zapewnić stanowiska postojowe na każdej działce, zgodnie ze wskaźnikiem 1 stanowisko na jedno mieszkanie oraz 1 stanowisko na 40 m^2 p. u. usług,
 - 9) powierzchnia nowo wydzielanych działek nie może być mniejsza niż 3000 m^2 .
 - 10) dopuszcza się wydzielanie dróg wewnętrznych.
 6. Na terenie AG 1, o którym mowa w ust. 2, obowiązują następujące ustalenia:
 - 1) nieprzekraczalna linia zabudowy w odległości 6 m od granicy terenu zgodnie z rysunkiem planu,

- 2) powierzchnia zabudowy budynków nie może przekroczyć 85% powierzchni terenu,
 - 3) wysokość budynków mierzona od poziomu terenu do najwyższego punktu dachu nie może przekraczać 16 m,
 - 4) wysokość obiektów inżynierskim (masztów, kominów itp.) nie może przekraczać 100 m,
 - 5) nie określa się wymagań w zakresie form dachów i pokryć dachowych,
 - 6) dopuszcza się wydzielanie dróg wewnętrznych.
- e) dla terenów zabudowy usługowej Uk – 20%,
 - f) dla terenów działalności produkcyjnej oraz produkcji w gospodarstwach rolnych, hodowlanych, ogrodniczych i leśnych P/RU – 20%,
 - g) dla terenów działalności produkcyjnej oraz usług P/U – 20%,
 - h) dla terenów aktywności gospodarczej AG – 20%,
 - i) dla terenów obsługi w gospodarstwach rolnych, hodowlanych, ogrodniczych i leśnych RU – 20%,
- 2) w wysokości 0% dla pozostałych terenów.

R o z d z i a ł 3

Przepisy końcowe

§ 20

Ustala się stawkę procentową, o której mowa w art. 36 ust. 4 ustawy z dnia 27 marca 2003 r. o planowaniu i zagospodarowaniu przestrzennym:

- 1) w wysokości:
 - a) dla terenów zabudowy mieszkaniowej jednorodzinnej MN – 20%,
 - b) dla terenów zabudowy mieszkaniowej jednorodzinnej oraz usługowej MN/U – 20%,
 - c) dla terenów zabudowy mieszkaniowej jednorodzinnej oraz zagrodowej MN/RM – 20%,
 - d) dla terenów zabudowy zagrodowej RM – 20%,

§ 21

Wykonanie uchwały powierza się Burmistrzowi Obornik Śląskich.

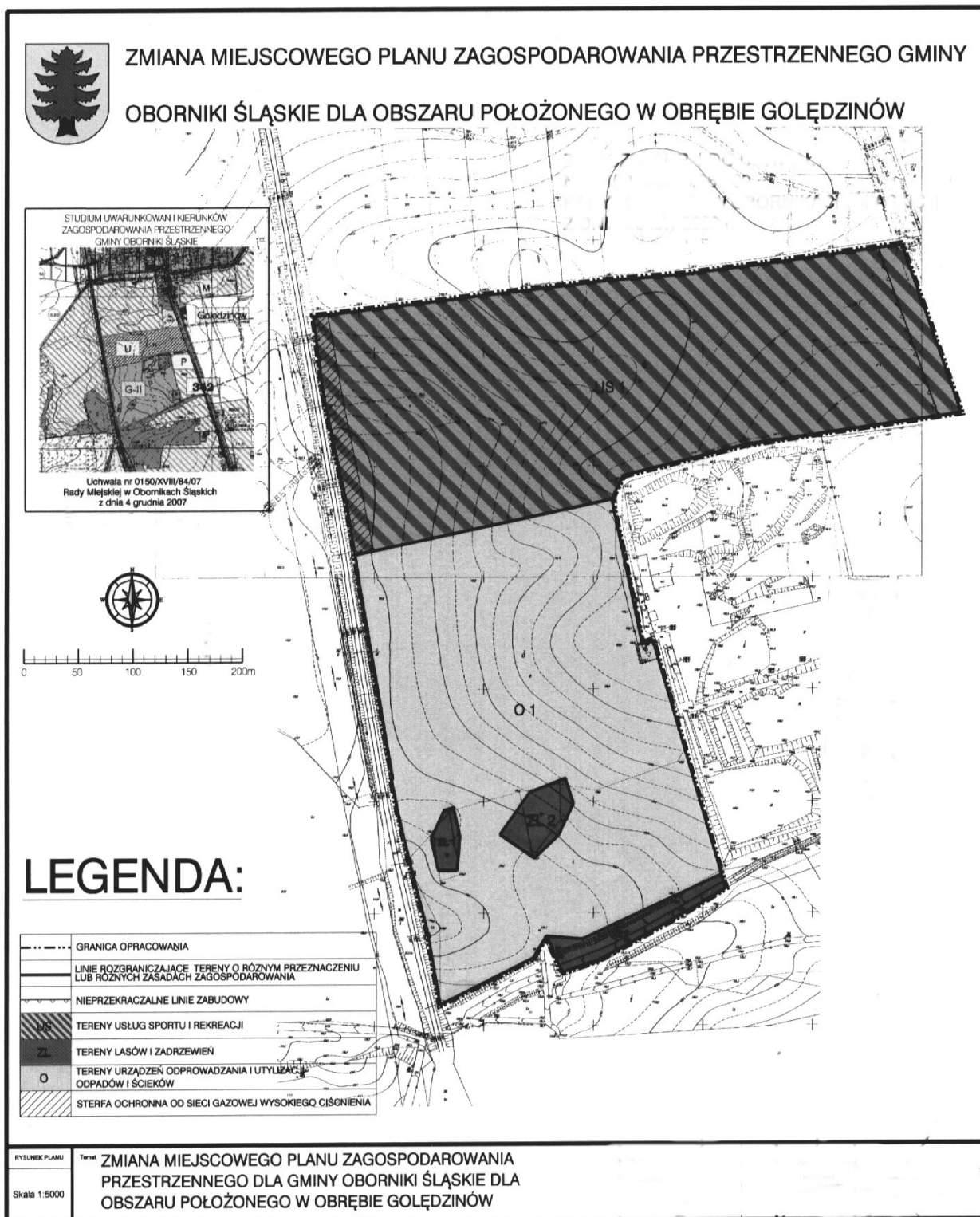
§ 22

Uchwała wchodzi w życie po upływie 30 dni od dnia jej ogłoszenia w Dzienniku Urzędowym Województwa Dolnośląskiego.

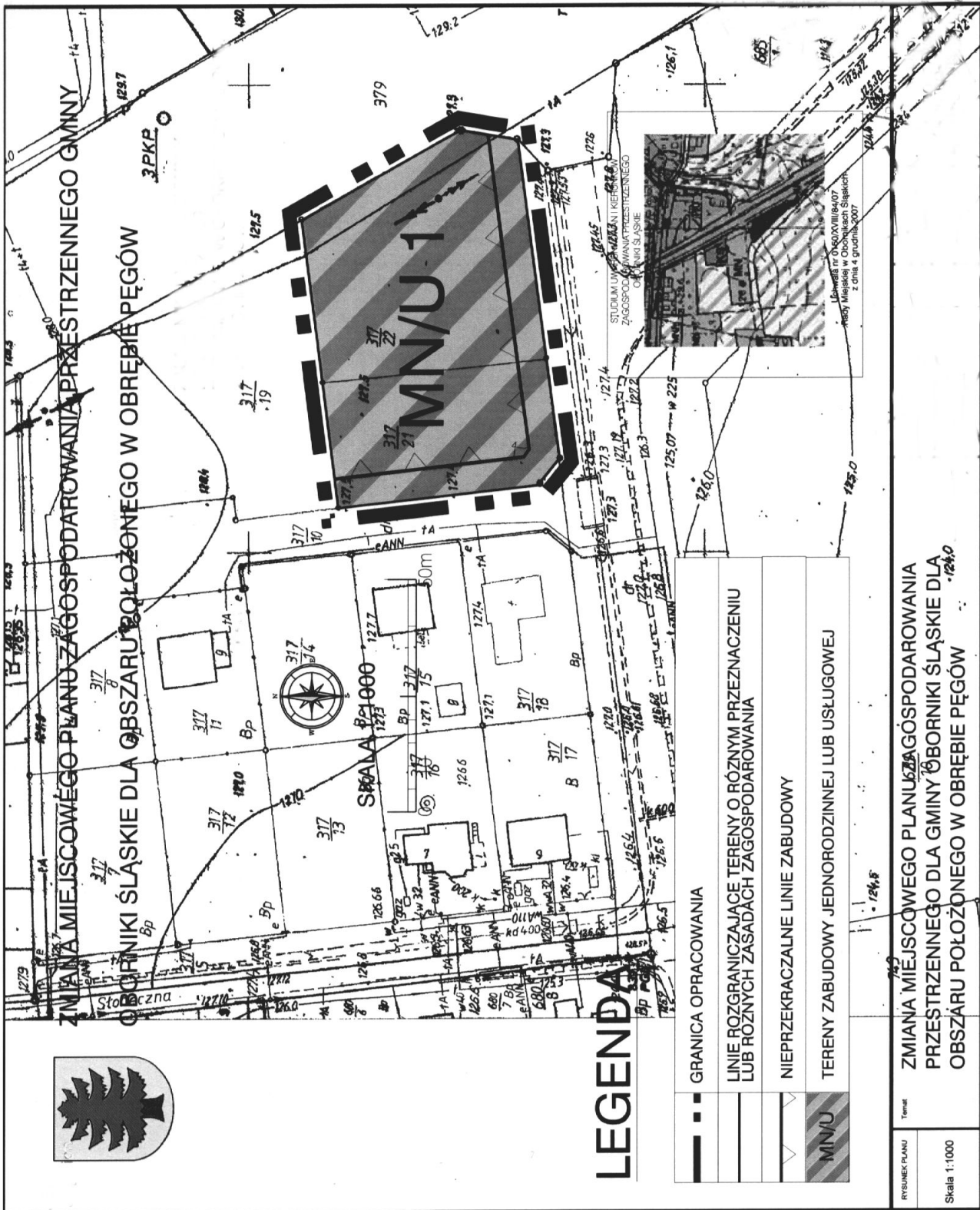
PRZEWODNICZĄCY
RADY MIEJSKIEJ

SZCZEPAN ANTOSZCZYSZYN

Załącznik nr 1 do uchwały Rady Miejskiej
w Obornikach Śląskich nr 0150/XXXVII/267/09
z dnia 26 lutego 2009 r. (poz. 2105)



Załącznik nr 2 do uchwały Rady Miejskiej
w Obornikach Śląskich nr 0150/XXXVII/267/09
z dnia 26 lutego 2009 r. (poz. 2105)



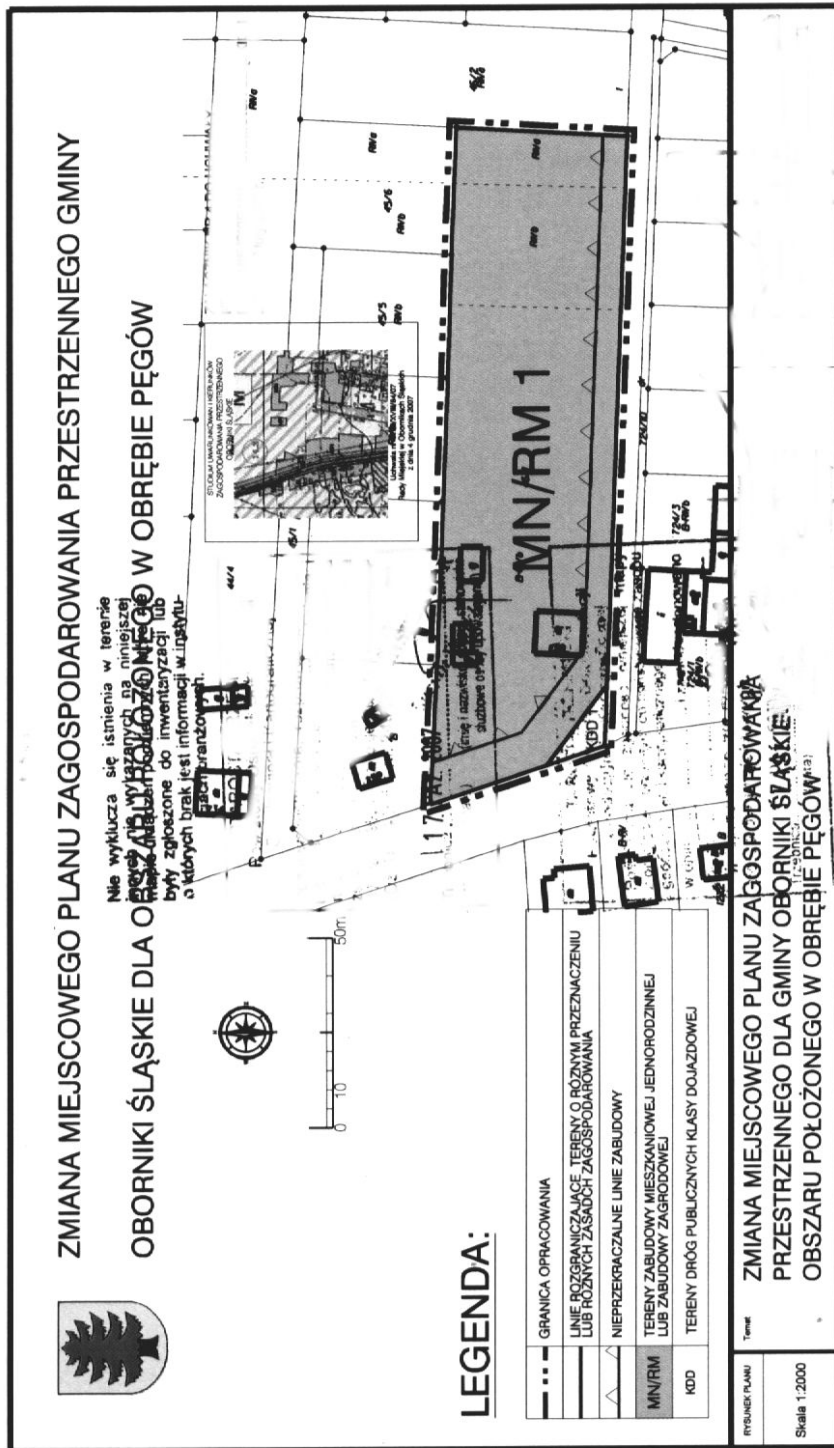
LEGENDA

	GRANICA OPRACOWANIA
	LINIE ROZGRANICZAJĄCE TERENY O RÓŻNYM PRZEZNACZENIU LUB RÓŻNYCH ZASADACH ZAGOSPODAROWANIA
	NIEPRZEKRACZALNE LINIE ZABUDOWY
	TERENY ZABUDOWY JEDNORODZINNEJ LUB USŁUGOWEJ
	MN/U

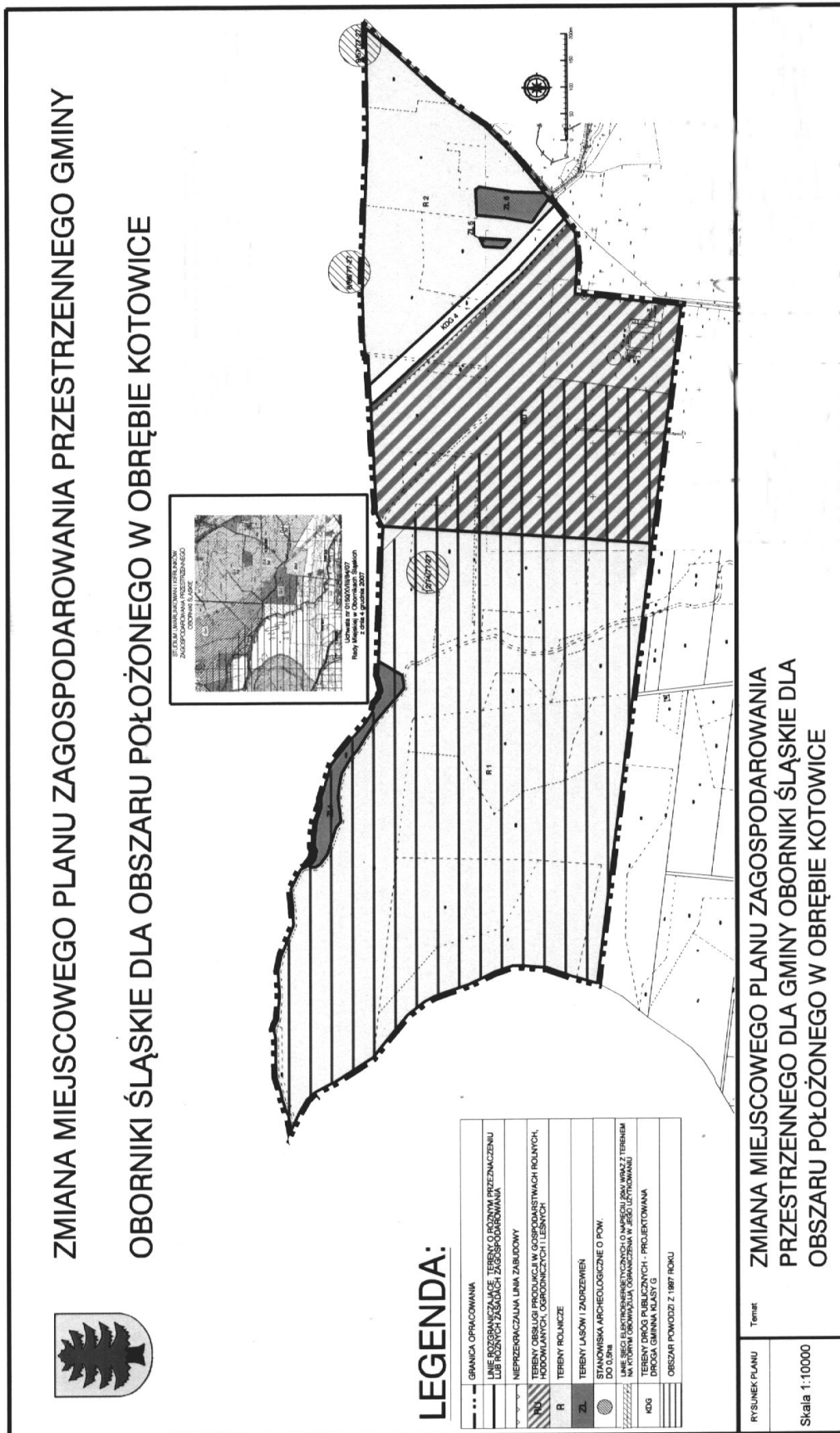
ZMIANA MIEJSCOWEGO PLANU ZAGOSPODAROWANIA PRZESTRZENNEGO DLA GMINY OBORNIKI ŚLĄSKIE DLA OBSZARU POŁOŻONEGO W OBRĘBIE PĘGÓW

RYSUNEK PLANU
Skala 1:1000

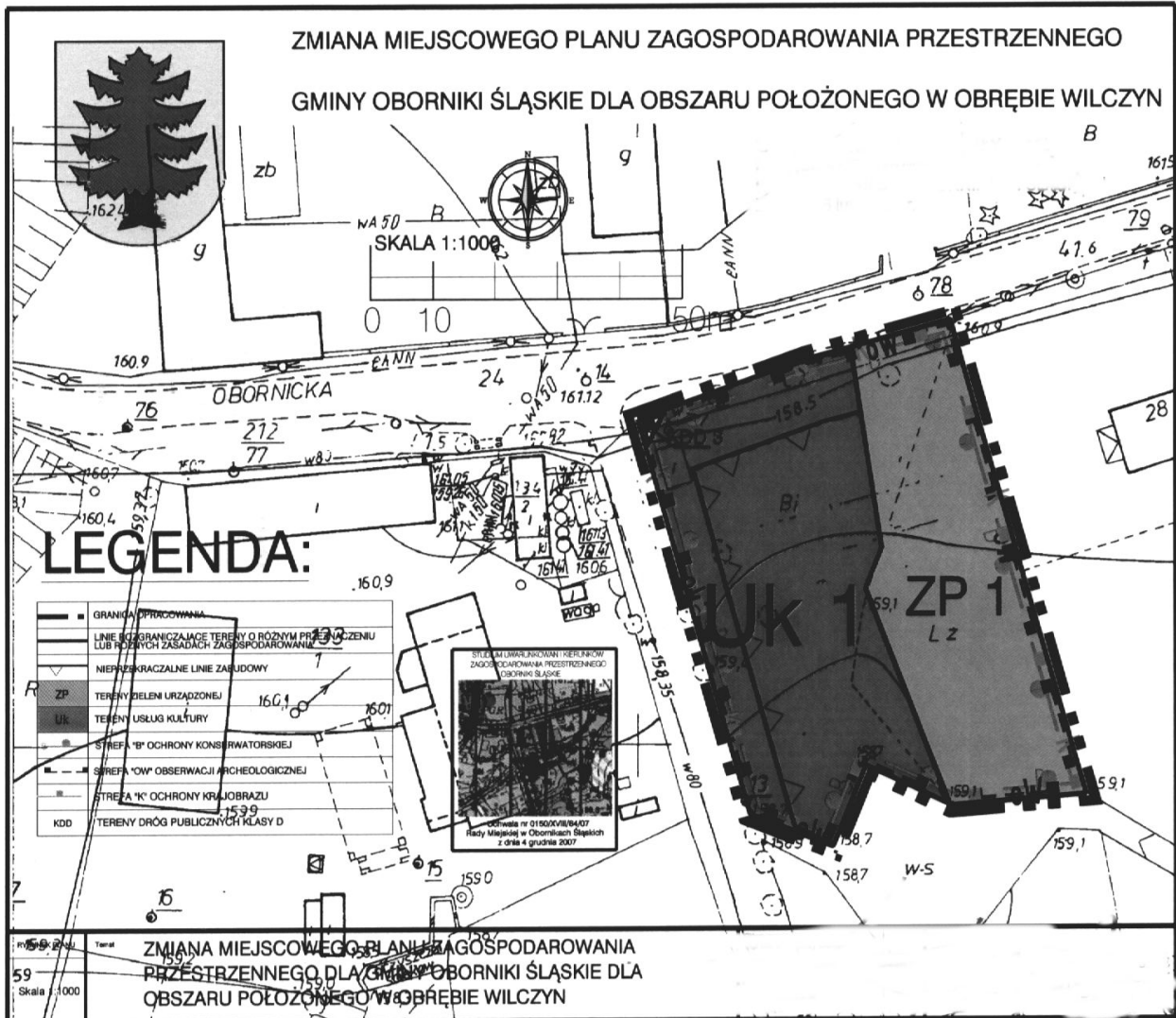
Załącznik nr 4 do uchwały Rady Miejskiej
w Obornikach Śląskich nr 0150/XXXVII/267/09
z dnia 26 lutego 2009 r. (poz. 2105)



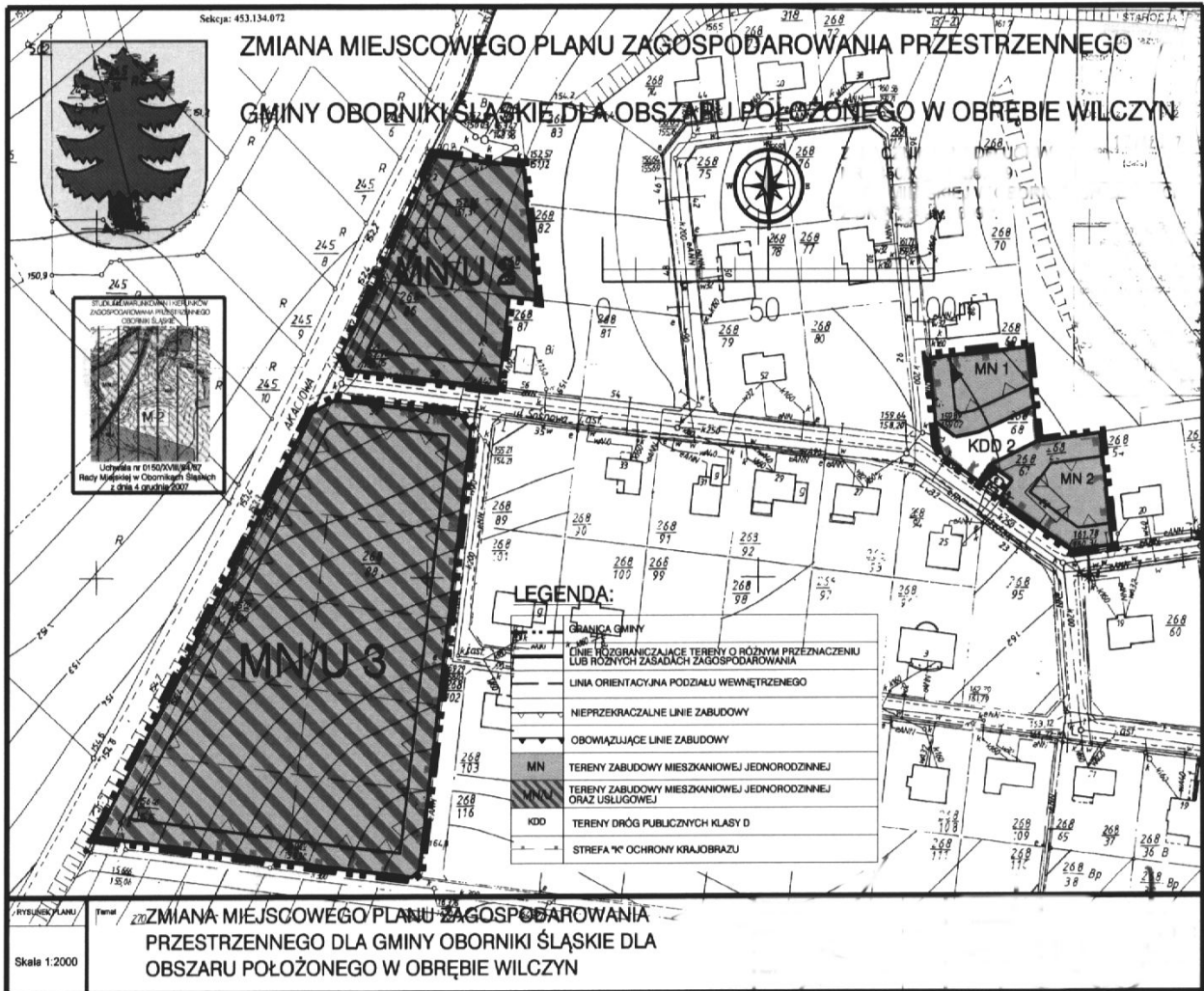
Załącznik nr 5 do uchwały Rady Miejskiej
w Obornikach Śląskich nr 0150/XXXVII/267/09
z dnia 26 lutego 2009 r. (poz. 2105)



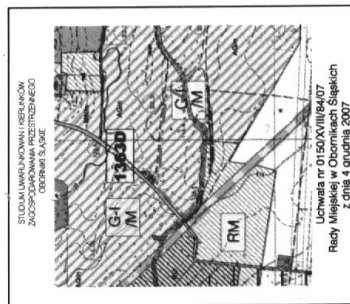

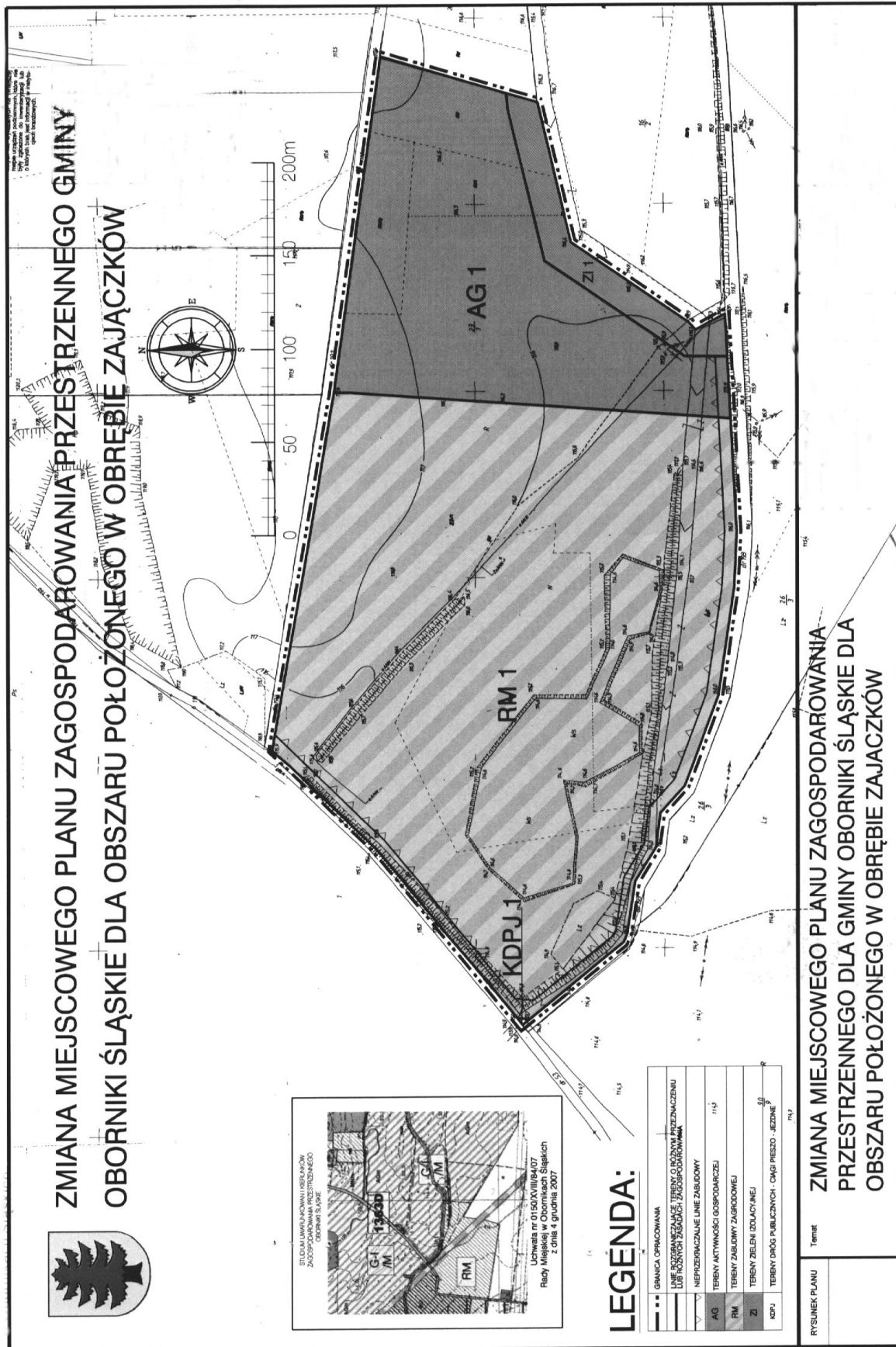
Załącznik nr 6 do uchwały Rady Miejskiej
w Obornikach Śląskich nr 0150/XXXVII/267/09
z dnia 26 lutego 2009 r. (poz. 2105)



Załącznik nr 7 do uchwały Rady Miejskiej
w Obornikach Śląskich nr 0150/XXXVII/267/09
z dnia 26 lutego 2009 r. (poz. 2105)



Załącznik nr 8 do uchwały Rady Miejskiej
w Obornikach Śląskich nr 0150/XXXVII/267/09
z dnia 26 lutego 2009 r. (poz. 2105)



2106

**UCHWAŁA RADY MIEJSKIEJ W OBORNIKACH ŚLĄSKICH
NR 0150/XXXVII/268/09**

z dnia 26 lutego 2009 r.

**w sprawie zmiany miejscowego planu zagospodarowania przestrzennego
gminy Oborniki Śląskie dla obrębów: Jary, Lubnów, Rościszawice, Uraz**

Na podstawie art. 18 ust. 2 pkt 5 ustawy z dnia 8 marca 1990 r. o samorządzie gminnym (Dz. U. z 2001 r. Nr 142, poz. 1591 ze zmianami), art. 20 ust. 1 w związku z art. 27 ustawy z dnia 27 marca 2003 r. o planowaniu i zagospodarowaniu przestrzennym (Dz. U. Nr 80, poz. 717 ze zmianami) oraz w związku z uchwałą nr 0150/XLVIII/351/06 Rady Miejskiej w Obornikach Śląskich z dnia 27.07.2006 r. z późniejszymi zmianami, po stwierdzeniu zgodności ze „Studium uwarunkowań i kierunków zagospodarowania przestrzennego gminy Oborniki Śląskie”, zmienionym przez Radę Miejską w Obornikach Śląskich uchwałą nr 0150/XVIII/84/07 z dnia 4 grudnia 2007 r. Rada Miejska w Obornikach Śląskich uchwała, co następuje:

R o z d z i a ł 1**Ustalenia ogólne****§ 1**

Zmienia się miejscowy plan zagospodarowania przestrzennego dla gminy Oborniki Śląskie dla obrębów Jary, Lubnów, Rościszawice, Uraz, uchwalony uchwałą nr 0150/XL/297/05 Rady Miejskiej w Obornikach Śląskich z dnia 15 grudnia 2005 r., opublikowany w Dzienniku Urzędowym Województwa Dolnośląskiego z 2006 r. Nr 36, poz. 564, w granicach określonych odpowiednio na załącznikach nr 1–5 do uchwały nr 0150/XLVIII/351/06 Rady Miejskiej w Obornikach Śląskich z dnia 27.07.2006 r. z późniejszymi zmianami dla nieruchomości położonych w następujących obrębach zgodnie z ww. załącznikami:

- 1) Obręb Jary,
- 2) Obręb Rościszawice,
- 3) Obręb Uraz.

§ 2

Integralną częścią uchwały są rysunki planu sporządzone na mapie w skali 1:1000, stanowiące załączniki nr 1–5 do niniejszej uchwały.

§ 3

1. Następujące określenia stosowane w uchwale oznaczają:

- 1) plan – ustalenia zawarte w niniejszej uchwale wraz z załącznikami;
- 2) przepisy szczególne – aktualne w momencie wykonywania niniejszej uchwały przepisy prawne;
- 3) przeznaczenie podstawowe terenu – jest to część przeznaczenia terenu, która dominuje na danym terenie w sposób określony ustaleniami planu – w przypadkach ustalenia więcej niż jednej kategorii przeznaczenia podstawowego wszystkie kategorie przeznaczenia podstawowego mogą występować łącznie lub każda z tych kategorii może stanowić wyłączone przeznaczenie terenu lub poszcze-

gólnych nieruchomości położonych w granicach terenu;

- 4) przeznaczenie uzupełniające terenu – rodzaj przeznaczenia terenu inny niż podstawowy, który uzupełnia lub wzbogaca przeznaczenie podstawowe w sposób określony w ustaleniach planu i którego powierzchnia użytkowa, zabudowy lub części terenu zajmuje w granicach terenu i poszczególnych nieruchomości mniej niż odpowiednia powierzchnia zajmowana przez przeznaczenie podstawowe;
- 5) powierzchnia zabudowy – powierzchnia zajęta przez budynek w stanie wykończonym wyznaczona przez rzut poziomy krawędzi budynku na powierzchnię terenu, do której nie wlicza się:
 - a) powierzchni obiektów budowlanych ani ich części niewystających ponad powierzchnię terenu,
 - b) powierzchni elementów drugorzędnych np. schodów zewnętrznych, ramp zewnętrznych, daszków, markiz, występów dachowych, oświetlenia zewnętrznego,
 - c) powierzchni zajmowanej przez wydzielone obiekty pomocnicze o odrębnej konstrukcji, takie jak: szklarnie, altany, szopy itp.,
- 6) teren – obszar wyznaczony na rysunku planu liniami rozgraniczającymi, oznaczony symbolami przeznaczenia podstawowego;
- 7) nieprzekraczalna linia zabudowy – linia ograniczająca obszar, na którym dopuszcza się wznoszenie budynków oraz budowli naziemnych, niebędącymi liniami przesyłowymi i sieciami uzbrojenia terenu; linia ta nie dotyczy istniejących budynków, zlokalizowanych przed wejściem w życie niniejszej uchwały poza wyznaczoną linią zabudowy;
- 8) obowiązująca linia zabudowy – linia wzdłuż której należy sytuować budynki oraz określone w ustaleniach planu rodzaje budowli naziemnych niebędące liniami przesyłowymi i sieciami uzbrojenia terenu, uwzględniając możliwość przekroczenia linii elementem budynku, takim jak ganek, weranda, wykusz,

balkon, taras, schody, o powierzchni nie większej niż 25% płaszczyzny budynku przylegającej do obowiązującej linii zabudowy, nie więcej niż na odległość 1,5 m; linia ta jest jednocześnie nieprzekraczalną linią zabudowy dla budynków towarzyszących,

9) uciążliwość – zjawiska lub stany utrudniające życie albo dokuczliwe dla otaczającego środowiska, takie jak: hałas, wibracje, zanieczyszczenia powietrza i zanieczyszczenia odpadami;

10) usługi z zakresu:

a) handlu detalicznego – działalność związana ze sprzedażą detaliczną towarów z wyłączeniem sprzedaży paliw do pojazdów mechanicznych,

b) obsługi ludności lub przedsiębiorstw – działalność związana z obsługą nieruchomości, usługi projektowe, działalność prawnicza, notarialna, rachunkowość, działalność związana z pośrednictwem finansowym, działalność w zakresie reklamy lub informacji, drobne usługi, takie jak: fotografia, poligrafia, gabinety kosmetyczne i fryzjerskie, pralnia, szewc, naprawa artykułów przeznaczenia osobistego i użytku domowego, działalność biur i agencji turystycznych, informacja turystyczna, działalność ośrodków i placówek edukacyjnych, a także działalność firm pocztowych i telekomunikacyjnych itp.,

c) zdrowia – działalność: przychodni, gabinetów lekarskich, aptek itp.

2. Pojęcia niezdefiniowane należy rozumieć zgodnie z przepisami szczególnymi.

§ 4

Następujące oznaczenia graficzne przedstawione na rysunkach planu są obowiązującymi ustaleniami planu:

- 1) granice opracowania;
- 2) linie rozgraniczające tereny o różnym przeznaczeniu lub różnych zasadach zagospodarowania;
- 3) symbole określające podstawowe przeznaczenia terenów;
- 4) elementy kompozycji:
 - a) nieprzekraczalne linie zabudowy,
 - b) obowiązujące linie zabudowy;
- 5) granice stref ochrony konserwatorskiej:
 - a) „B” ochrony konserwatorskiej,
 - b) „OW” obserwacji archeologicznej,
 - c) „K” ochrony krajobrazu kulturowego.

§ 5

1. W zakresie ogólnych zasad ochrony i kształtowania ładu przestrzennego ustala się:

- 1) ukształtowania wymagają ciągi zabudowy lokalizowane wzdłuż dróg publicznych;
- 2) ochrony wymagają obiekty ujęte w wojewódzkiej i gminnej ewidencji zabytków;
- 3) na terenach objętych strefami ochrony konserwatorskiej zakaz wprowadzania elementów zagospodarowania terenu agresywnych lub obcych krajobrazowo;

4) szczegółowe nakazy, zakazy, dopuszczenia i ograniczenia w zagospodarowaniu terenów służące ochronie i kształtowaniu ładu przestrzennego określają przepisy zawarte w rozdziale 2.

2. W zakresie zasad ochrony środowiska i przyrody ustala się:

1) działalność obiektów usługowych na terenach objętych planem nie może powodować ponadnormatywnego obciążenia środowiska naturalnego poza granicami działki, do której inwestor posiada tytuł prawny;

2) odprowadzenie wód opadowych i roztopowych z terenów zabudowanych może być realizowane po ich wstępnym podczyszczeniu do stopnia odpowiadającego wymogom odprowadzenia ścieków do wód i ziemi.

§ 6

1. W zakresie zasad ochrony dziedzictwa kulturowego i zabytków oraz dóbr kultury współczesnej ustala się strefy ochrony konserwatorskiej oznaczone na rysunkach planu oraz przepisy wymienione w ust. 2, 3 i 4.

2. W granicach poszczególnych stref obowiązują następujące wymogi konserwatorskie:

1) W strefie „B” ochrony konserwatorskiej:

a) należy zachować i wyeksponować elementy historycznego układu przestrzennego, tj. rozplanowanie dróg, ulic i placów, linie zabudowy, kompozycje wewnątrz urbanistycznych oraz kompozycję zieleni,

b) obiekty o wartościach zabytkowych należy poddać restauracji i modernizacji technicznej z dostosowaniem obecnej lub projektowanej funkcji do wartości obiektu,

c) przy nowych inwestycjach oraz związanych z modernizacją, rozbudową, przebudową obiektów istniejących wymaga się nawiązania gabarytami i sposobem kształtowania bryły i użytymi materiałami do miejscowej tradycji architektonicznej,

d) formę nowych obiektów należy dostosować do skali, ukształtowania bryły i detalu istniejącej wartościowej zabudowy, w tym formy i wysokości dachu, układu kalenicy, poziomu posadowienia parteru, formy i wysokości ogrodzenia,

e) nowa zabudowa nie może dominować nad zabudową historyczną,

f) wszelka działalność inwestycyjna musi uwzględniać istniejące już związki przestrzenne i planistyczne,

g) należy preferować te inwestycje, które stanowią rozszerzenia lub uzupełnienie już istniejących form za inwestowania terenu, przy założeniu maksymalnego zachowania i utrwalenia istniejących już relacji oraz pod warunkiem, że nie kolidują one z historycznym charakterem obiektu,

h) wprowadza się wymóg uzyskania pozytywnej opinii właściwego wojewódzkiego konserwatora zabytków dla wszelkich działań inwestycyjnych: remontów, przebudów i modernizacji oraz zmiany funkcji

- objektów budowlanych, jak i wznoszenia nowych budynków oraz zmiany zagospodarowania terenu.
- 2) W strefie „OW” obserwacji archeologicznej należy:
- wszelkie zamierzenia inwestycyjne związane z pracami ziemnymi należy uzgodnić z Dolnośląskim Wojewódzkim Konserwatorem Zabytków, co do konieczności ich prowadzenia pod nadzorem archeologicznym i za pozwoleniem wojewódzkiego konserwatora zabytków,
 - w przypadku dokonania znalezisk archeologicznych prace budowlane winny być przerwane, a teren udostępniony do ratowniczych badań archeologicznych; wyniki tych badań decydują o możliwości kontynuowania prac budowlanych, konieczności zmiany technologii lub ewentualnie o ich zaniechaniu i zmianie przeznaczenia terenu,
 - bez uzgodnienia dopuszcza się jedynie prowadzenie prac porządkowych, niewnikających w głąb gruntu, oraz prac rolniczych,
 - przed uzyskaniem pozwolenia na budowę na wszelkie zamierzenia inwestycyjne na tym obszarze uzyskać wytyczne właściwych służb ochrony zabytków co do konieczności prac ziemnych i uzyskać zezwolenie, w zakresie określonym w tych wytycznych, na prace archeologiczne i wykopaliskowe.
- 3) W strefie „K” ochrony krajobrazu należy:
- zachować i wyeksponować elementy historycznego układu przestrzennego: rozplanowanie dróg, ulic i placów, linie zabudowy, kompozycję wewnątrz urbanistycznych oraz kompozycję zieleni;
 - nowa zabudowa winna być dostosowana do historycznej kompozycji przestrzennej w zakresie rozplanowania, skali i bryły przy założeniu harmonijnego współistnienia elementów kompozycji historycznej i współczesnej oraz nawiązywać formami współczesnymi do lokalnej tradycji architektonicznej; wszelka działalność inwestycyjna musi uwzględniać istniejące już związki przestrzenne;
 - przyznać pierwszeństwo wszelkim działaniom odtworzeniowym i rewaloryzacyjnym, zarówno w przypadku przyrodniczych elementów krajobrazu, jak i w stosunku do historycznej struktury technicznej, instalacji wodnych, sieci komunikacyjnych oraz obiektów zabytkowych przewidzianych w planie do zachowania i ochrony, a położonych na obszarze objętej strefą;
 - formy inwestowania należy w maksymalnym stopniu ukierunkować na ich harmonijne wpisanie w otaczający krajobraz; z tego powodu należy wyłączyć z możliwości realizacji inwestycje wielkoobszarowe, jak również te, które wymagają znacznych przeobrażeń krajobrazu;
- e) wszelkie inwestycje należy uzgadniać z właściwym Konserwatorem Zabytków.
3. Na obszarze stanowisk archeologicznych obowiązują następujące wymogi konserwatorskie:
- dopuszcza się uprawy rolnicze, ogrodowe itp., przy czym należy unikać zbyt głębokiej orki, stanowiącej zagrożenie dla znajdujących się w ziemi zabytków archeologicznych;
 - dopuszczalne jest lokalizowanie inwestycji na terenie stanowiska archeologicznego, pod warunkiem uzgodnienia i uzyskania zezwolenia od Wojewódzkiego Konserwatora Zabytków oraz przeprowadzenia ratowniczych badań archeologicznych metodą wykopaliskową. Badania te uwolnią teren przeznaczony pod inwestycję od archeologicznej substancji zabytkowej i umożliwią jednocześnie przeprowadzenie tejże inwestycji. W takim przypadku badania archeologiczne prowadzone są na koszt Inwestora, który zobowiązany jest zlecić ich wykonanie wybranej przez siebie instytucji, firmie lub archeologowi uprawnionym do ich wykonywania. Wyniki tych badań decydują o możliwości kontynuowania prac budowlanych, konieczności zmiany technologii lub ewentualnie o ich zaniechaniu i zmianie przeznaczenia terenu.
4. Na terenach objętych planem inwestor zobowiązany jest do pisemnego powiadomienia właściwego wojewódzkiego konserwatora zabytków o terminie rozpoczęcia i zakończenia prac ziemnych z co najmniej 7-dniowym wyprzedzeniem. W przypadku wystąpienia zabytków i obiektów archeologicznych wymagane jest podjęcie ratowniczych badań wykopaliskowych na koszt inwestora, za zezwoleniem właściwego wojewódzkiego konserwatora zabytków.

§ 7

W zakresie wymagań wynikających z potrzeb kształtowania przestrzeni publicznych ustala się zasady umieszczania w przestrzeni publicznej obiektów małej architektury, nośników reklam, tymczasowych obiektów usługowo-handlowych, urządzeń technicznych i zieleni:

- na terenach dróg publicznych w obrębie linii rozgraniczających zakaz realizacji obiektów budowlanych, z wyjątkiem urządzeń technicznych dróg i ulic związanych z utrzymaniem i obsługą komunikacji – zatoki, parkingi, wiaty przystankowe itp.;
- dopuszcza się lokalizację w granicach linii rozgraniczających dróg i ulic elementów małej architektury i tymczasowych obiektów handlowo-usługowych pod warunkiem uzyskania zgody zarządcy drogi;
- zabrania się umieszczania na elewacjach budynków tablic reklamowych niezwiązanych bezpośrednio z przeznaczeniem obiektu lub jego części;
- dopuszcza się umieszczanie tablic reklamowych i informacyjnych instytucji oraz szyldów sklepów

i przedsiębiorstw w rejonie wejścia lub w miejscach związanych z witrzyną.

§ 8

W zakresie szczególnych warunków zagospodarowania terenów i ograniczeń w ich użytkowaniu, w tym zakazu zabudowy ustala się:

- 1) określa się orientacyjną strefę techniczną dla istniejących na obszarze objętym planem napowietrznych linii elektroenergetycznych SN, w obrębie której obowiązuje zakaz lokalizacji obiektów stałego pobytu ludzi;
- 2) szerokość strefy, o której mowa w pkt 1, regulują przepisy szczególne,
- 3) ustalenie, o którym mowa w pkt 1, traci moc w przypadku skablowania ww. linii;
- 4) na terenach zabudowy mieszkaniowej zakaz lokalizowania nadajników i urządzeń związanych z telefonią komórkową.

§ 9

1. W zakresie zasad modernizacji, rozbudowy i budowy systemów komunikacji i infrastruktury technicznej ustala się:

- 1) na obszarze zabudowanym sieci uzbrojenia technicznego należy prowadzić w obrębie linii rozgraniczających ulic;
- 2) w liniach rozgraniczających ulic należy zachować również rezerwę dla realizacji urządzeń telekomunikacyjnych;
- 3) odstępstwa od zasady, o której mowa w pkt 1, dopuszcza się wyłącznie wtedy, gdy nie ma technicznej możliwości realizacji tego ustalenia;
- 4) przebudowę sieci uzbrojenia technicznego kolidującej z planowaną zabudową,
- 5) dopuszcza się realizację urządzeń technicznych uzbrojenia, w tym ciągów drenażowych, przewodów i urządzeń służących do przesyłania płynów, pary, gazów i energii elektrycznej oraz urządzeń łączności publicznej i sygnalizacji, a także innych podziemnych, naziemnych lub nadziemnych obiektów i urządzeń niezbędnych do korzystania z tych przewodów i urządzeń na wszystkich terenach z zastrzeżeniem pkt 6, o ile przepisy szczególne nie będą tego wykluczać,
- 6) dla realizacji urządzeń, o których mowa w pkt 5 i które służą więcej niż jednemu odbiorcy, dopuszcza się wydzielenia niezbędnych działek; w takim przypadku należy zapewnić dojazd do działek z dróg publicznych w formie drogi wewnętrznej lub organizacji zabudowy umożliwiającej świadczenie służebności dojazdu.

2. W zakresie budowy, przebudowy lub rozbudowy sieci uzbrojenia dla obszarów objętych zmianami planu ustala się:

- 1) ustala się zaopatrzenie w wodę z gminnej sieci wodociągowej, dopuszcza się dodatkowo zaopatrzenie z własnych ujęć, o ile przepisy szczególne nie będą tego wykluczać,
- 2) w zakresie odprowadzania i unieszkodliwiania ścieków:

- a) odprowadzenie ścieków do istniejącego i planowanego komunalnego systemu kanalizacji sanitarnej,
 - b) na obszarach niewyposażonych w sieć kanalizacji sanitarnej dopuszcza się tymczasowo budowę zbiorników bezodpływowych lub zastosowanie innych systemów odprowadzania ścieków zgodnych z obowiązującymi przepisami i normami oraz warunkami lokalnymi,
 - c) po zrealizowaniu komunalnej sieci kanalizacyjnej, obowiązuje niezwłoczne włączenie wewnętrznej instalacji kanalizacyjnej budynku do sieci kanalizacyjnej;
- 3) w zakresie odprowadzania wód opadowych:
- a) objęcie systemami odprowadzającymi wody opadowe wszystkich terenów zabudowanych i utwardzonych,
 - b) usunięcie z wód opadowych substancji ropopochodnych i zawiesin, jeśli przekroczą one wartości określone w przepisach szczególnych przed wylotami kolektorów deszczowych,
 - c) utwardzenie i skanalizowanie terenów, na których może dojść do zanieczyszczenia substancjami, o których mowa w lit. b,
 - d) dopuszcza się rozwiązania techniczne służące zatrzymaniu wód w obrębie posesji w postaci studni chłonnych lub systemów rozsączających, przy zapewnieniu bezpieczeństwa ich użytkowania;
- 4) w zakresie zaopatrzenia w energię elektryczną:
- a) zaopatrzenie w energię elektryczną na warunkach określonych przez dysponenta sieci,
 - b) wymóg przystosowania odcinków napowietrznych linii elektroenergetycznych średniego napięcia, w zakresie wysokości zawieszenia przewodów i stopnia obustrzenia linii, do nowego, ustalonego w planie przeznaczenia terenu pod linią,
 - c) dopuszcza się skablowanie linii napowietrznych średniego napięcia, kolidujących z planowanym zainwestowaniem;
- 5) w zakresie zaopatrzenia w ciepło:
- a) stosowanie urządzeń grzewczych o wysokiej sprawności i niskim stopniu emisji zanieczyszczeń,
 - b) w budynkach mieszkalnych dopuszcza się kominki jako ogrzewanie dodatkowe;
- 6) gospodarkę odpadami należy prowadzić zgodnie z przepisami szczególnymi.

§ 10

Nie określa się granic i sposobów zagospodarowania terenów lub obiektów podlegających ochronie, ustalonych na podstawie odrębnych przepisów, w tym terenów górniczych, a także narażonych na niebezpieczeństwo powodzi oraz zagrożeń osuwania mas ziemnych, ponieważ ww. tereny lub obiekty nie występują na terenach objętych planem.

§ 11

W zakresie sposobów i terminów tymczasowego zagospodarowania, urządzania i użytkowania terenów ustala się:

- 1) nie określa się sposobu i terminu tymczasowego zagospodarowania, urządzania i użytkowania terenów;
- 2) do czasu zagospodarowania terenu na przeznaczenie ustalone w planie, obowiązuje przeznaczenie dotychczasowe.

R o z d z i a ł 2

Ustalenia szczegółowe dla terenów w liniach rozgraniczających

§ 12

1. Dla terenu oznaczonego na załączniku nr 1 symbolem MN 1 ustala się przeznaczenie:
 - 1) podstawowe: zabudowa mieszkaniowa jednorodzinna,
 - 2) uzupełniające:
 - a) usługi:
 - handel detaliczny,
 - zdrowia,
 - obsługa ludności lub przedsiębiorstw,
 - b) zieleń urządzona.
2. Na terenie MN 1, o którym mowa w ust. 1, obowiązują następujące ustalenia:
 - 1) nieprzekraczalna linia zabudowy w odległości 6 m od granicy działki zgodnie z rysunkiem planu,
 - 2) powierzchnia zabudowy w stosunku do powierzchni działki nie może przekroczyć 35%,
 - 3) co najmniej 30% powierzchni działki należy urządzić jako powierzchnię terenu biologicznie czynnego,
 - 4) budynki mieszkalne nie mogą przekraczać 2 kondygnacji nadziemnych, w tym poddasze użytkowe, a wysokość budynków mierzona od poziomu terenu do najwyższego punktu dachu nie może przekraczać 9 m,
 - 5) dachy dwu- lub wielospadowe, symetryczne o nachyleniu połaci 30°-45°, kryte dachówką ceramiczną lub materiałem dachówkopodobnym w odcieniach czerwieni i brązu,
 - 6) budynki gospodarcze oraz wolno stojące garaże i lokale użytkowe mogą być wyłącznie parterowe i winny mieć formy dachów odpowiadające formie dachu budynku mieszkalnego,
 - 7) w przypadku wprowadzenia usług należy zapewnić stanowiska postojowe na każdej działce, zgodnie ze wskaźnikiem 1 stanowisko na jedno mieszkanie oraz 1 stanowisko na 40 m² p. u. usług,
 - 8) powierzchnia nowo wydzielanych działek nie może być mniejsza niż 1000 m²,
 - 9) teren leży w strefie „K” ochrony krajobrazu, dla której obowiązują ustalenia zawarte w § 6 ust. 2 pkt 3.

- 10) teren częściowo leży w strefie „OW” obserwacji archeologicznej, dla której obowiązują ustalenia § 6 ust. 2 pkt 2.

§ 13

1. Dla terenu oznaczonego na załączniku nr 2 symbolem MN 2 ustala się przeznaczenie:
 - 1) podstawowe: zabudowa mieszkaniowa jednorodzinna,
 - 2) uzupełniające:
 - a) usługi wbudowane w części parterowej:
 - handel detaliczny,
 - zdrowia,
 - obsługa ludności lub przedsiębiorstw,
 - b) zieleń urządzona.
2. Dla terenu oznaczonego na załączniku nr 2 symbolem KDD 1 ustala się przeznaczenie na drogę dojazdową.
3. Dla terenu oznaczonego na załączniku nr 2 symbolem KDW ustala się przeznaczenie na drogę wewnętrzną.
4. Na terenie MN 2, o którym mowa w ust. 1, obowiązują następujące ustalenia:
 - 1) obowiązujące lub nieprzekraczalne linie zabudowy w odległości 6 m od granic terenu, zgodnie z rysunkiem planu,
 - 2) powierzchnia zabudowy w stosunku do powierzchni działki nie może przekroczyć 35%,
 - 3) co najmniej 30% powierzchni działki należy urządzić jako powierzchnię terenu biologicznie czynnego,
 - 4) budynki mieszkalne nie mogą przekraczać 2 kondygnacji nadziemnych, w tym poddasze użytkowe, a wysokość budynków mierzona od poziomu terenu do najwyższego punktu dachu nie może przekraczać 9 m,
 - 5) dachy dwu- lub wielospadowe, symetryczne o nachyleniu połaci 30°-45°, kryte dachówką ceramiczną lub materiałem dachówkopodobnym w odcieniach czerwieni i brązu,
 - 6) budynki gospodarcze oraz wolno stojące garaże i lokale użytkowe mogą być wyłącznie parterowe i winny mieć formy dachów odpowiadające formie dachu budynku mieszkalnego,
 - 7) w przypadku wprowadzenia usług należy zapewnić stanowiska postojowe na każdej działce, zgodnie ze wskaźnikiem 1 stanowisko na jedno mieszkanie oraz 1 stanowisko na 40 m² p. u. usług,
 - 8) powierzchnia nowo wydzielanych działek nie może być mniejsza niż 1000 m²,
 - 9) teren leży w strefie „K” ochrony krajobrazu, dla której obowiązują ustalenia zawarte w § 6 ust. 2 pkt 3.

§ 14

1. Dla terenu oznaczonego na załączniku nr 3 symbolem MN/RM 1 ustala się przeznaczenie:
 - 1) podstawowe: zabudowa mieszkaniowa jednorodzinna lub zabudowa zagrodowa,
 - 2) uzupełniające: usługi wbudowane w części parterowej z zakresu handlu detalicznego, zdrowia, obsługi ludności i przedsiębiorstw.

2. Na terenie MN/RM 1, o którym mowa w ust. 1, obowiązują następujące ustalenia:
- 1) obowiązująca linia zabudowy dla budynku mieszkalnego w odległości 10 m od granicy terenu zgodnie z rysunkiem planu,
 - 2) powierzchnia zabudowy w stosunku do powierzchni działki nie może przekroczyć 30%,
 - 3) co najmniej 50% powierzchni działki należy urządzić jako powierzchnię terenu biologicznie czynnego,
 - 4) budynki nie mogą przekraczać 3 kondygnacji nadziemnych, w tym poddasze użytkowe, a wysokość budynków mierzona od poziomu terenu do najwyższego punktu dachu nie może przekraczać 12 m,
 - 5) dachy dwu- lub wielospadowe, symetryczne o nachyleniu połaci 38° – 45° , kryte dachówką ceramiczną lub cementową w kolorze ceglającym matowym,
 - 6) budynki gospodarcze oraz wolno stojące garaże i lokale użytkowe mogą być wyłącznie parterowe i winny mieć formy dachów odpowiadające formie dachu budynku mieszkalnego,
 - 7) w przypadku wprowadzenia usług należy zapewnić stanowiska postojowe na każdej działce, zgodnie ze wskaźnikiem 1 stanowisko na jedno mieszkanie oraz 1 stanowisko na 40 m^2 p. u. usług,
 - 8) powierzchnia nowo wydzielanych działek nie może być mniejsza niż 1000 m^2 dla zabudowy mieszkaniowej jednorodzinnej i 3000 m^2 dla zabudowy zagrodowej,
 - 9) teren leży w strefie „B” ochrony konserwatorskiej, dla której obowiązują ustalenia zawarte w § 6 ust. 2 pkt 1.

§ 15

1. Dla terenów oznaczonych na załączniku nr 4 symbolami RM 1, RM 2 oraz RM 3 ustala się przeznaczenie:
 - 1) podstawowe: zabudowa zagrodowa,
 - 2) uzupełniające: usługi wbudowane w części parterowej z zakresu handlu detalicznego, zdrowia, obsługi ludności lub przedsiębiorstw.
2. Na terenach RM 1, RM 2 oraz RM 3, o których mowa w ust. 1, obowiązują następujące ustalenia:
 - 1) nieprzekraczalna linia zabudowy w odległości 6 m od granic terenów zgodnie z rysunkiem planu,
 - 2) powierzchnia zabudowy w stosunku do powierzchni działki nie może przekroczyć 50%,
 - 3) co najmniej 30% powierzchni działki należy urządzić jako powierzchnię terenu biologicznie czynnego,
 - 4) budynki nie mogą przekraczać 3 kondygnacji nadziemnych, w tym poddasze użytkowe, a wysokość budynków mierzona od poziomu terenu do najwyższego punktu dachu nie może przekraczać 12 m,

- 5) dachy dwu- lub wielospadowe, symetryczne o nachyleniu połaci 30° – 45° , kryte dachówką ceramiczną lub materiałem dachówkopodobnym w kolorze ceglającym matowym,
- 6) budynki gospodarcze oraz wolno stojące garaże i lokale użytkowe winny mieć formy dachów odpowiadające formie dachu budynku mieszkalnego,
- 7) w przypadku wprowadzenia usług należy zapewnić stanowiska postojowe na każdej działce, zgodnie ze wskaźnikiem 1 stanowisko na jedno mieszkanie oraz 1 stanowisko na 40 m^2 p. u. usług,
- 8) powierzchnia nowo wydzielanych działek nie może być mniejsza niż 3000 m^2 ,
- 9) dopuszcza się wydzielanie dróg wewnętrznych,
- 10) drogi, o których mowa w pkt 8, jeśli stanowią dojazd do więcej niż 2 działek, powinny mieć szerokość co najmniej 8 m.

§ 16

1. Dla terenów oznaczonych na załączniku nr 5 symbolami MN 5, MN 6, MN 7, MN 8 ustala się przeznaczenie:
 - 1) podstawowe: zabudowa mieszkaniowa jednorodzinna,
 - 2) uzupełniające:
 - a) usługi wbudowane w części parterowej:
 - handel detaliczny,
 - zdrowia,
 - obsługa ludności lub przedsiębiorstw,
 - b) zieleń urządzona.
2. Dla terenów oznaczonych na załączniku nr 5 symbolami KDD 2, KDD 3 ustala się przeznaczenie na drogi dojazdowe.
3. Dla terenów oznaczonych na załączniku nr 5 symbolami KDPj 1, KDPj 2 ustala się przeznaczenie na ciągi pieszo-jezdne.
4. Na terenach MN 5, MN 6, MN 7, MN 8, o których mowa w ust. 1, obowiązują następujące ustalenia:
 - 1) obowiązujące lub nieprzekraczalne linie zabudowy w odległości 6 m od frontowych granic działek zgodnie z rysunkiem planu,
 - 2) powierzchnia zabudowy w stosunku do powierzchni działki nie może przekroczyć 35%,
 - 3) co najmniej 30% powierzchni działki należy urządzić jako powierzchnię terenu biologicznie czynnego,
 - 4) budynki mieszkalne nie mogą przekraczać 2 kondygnacji nadziemnych, w tym poddasze użytkowe, a wysokość budynków mierzona od poziomu terenu do najwyższego punktu dachu nie może przekraczać 9 m,
 - 5) dachy dwu- lub wielospadowe, symetryczne o nachyleniu połaci 30° – 45° , kryte dachówką ceramiczną lub materiałem dachówkopodobnym w kolorze ceglającym matowym,
 - 6) budynki gospodarcze oraz wolno stojące garaże i lokale użytkowe mogą być wyłącznie parterowe i winny mieć formy dachów odpowiadające formie dachu budynku mieszkalnego,

- 7) w przypadku wprowadzenia usług należy zapewnić stanowiska postojowe na każdej działce, zgodnie ze wskaźnikiem 1 stanowisko na jedno mieszkanie oraz 1 stanowisko na 40 m² p. u. usług,
- 8) powierzchnia nowo wydzielanych działek nie może być mniejsza niż 1000 m²,
- 9) szerokość frontu działek co najmniej 20 m,
- 10) tereny w części są położone w strefie „K” ochrony krajobrazu, dla której obowiązują ustalenia zawarte w § 6 ust. 2 pkt 3.
- b) dla terenów zabudowy mieszkaniowej jedno rodzinnej lub zagrodowej MN/RM – 20%,
- c) dla terenów zabudowy zagrodowej RM – 20%,
- 2) w wysokości 0% dla pozostałych terenów.

§ 18

Wykonanie uchwały powierza się Burmistrzowi Obornik Śląskich.

§ 19

Uchwała wchodzi w życie po upływie 30 dni od dnia jej ogłoszenia w Dzienniku Urzędowym Województwa Dolnośląskiego.

R o z d z i a ł 3**Przepisy końcowe**

§ 17

Ustala się stawkę procentową, o której mowa w art. 36 ust. 4 ustawy z dnia 27 marca 2003 r. o planowaniu i zagospodarowaniu przestrzennym:

- 1) w wysokości:
- a) dla terenów zabudowy mieszkaniowej jedno rodzinnej MN – 20%,

PRZEWODNICZĄCY
RADY MIEJSKIEJ

SZCZEPAN ANTOSZCZYSZYN

Załącznik nr 1 do uchwały Rady Miejskiej
w Obornikach Śląskich nr 0150/XXXVII/268/09
z dnia 26 lutego 2009 r. (poz. 2106)



ZMIANA MIEJSCOWEGO PLANU ZAGOSPODAROWANIA PRZESTRZENNEGO
GMINY OBORNIKI ŚLĄSKIE DLA OBSZARU POŁOŻONEGO W OBRĘBIE JARY

STUDIUM UWARUNKOWAN I KIERUNKÓW
ZAGOSPODAROWANIA PRZESTRZENNEGO
OBORNIKI ŚLĄSKIE



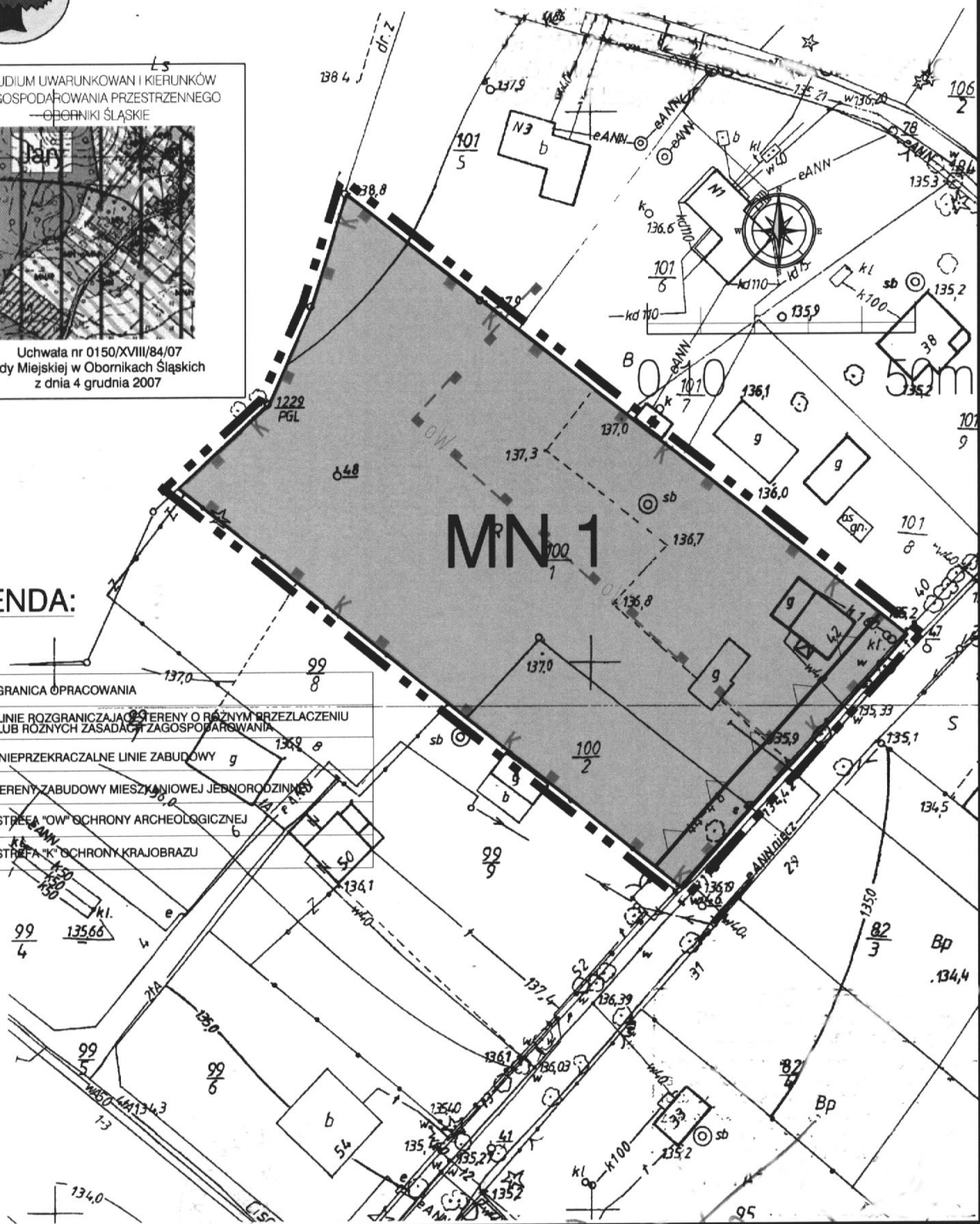
Uchwała nr 0150/XVIII/84/07
Rady Miejskiej w Obornikach Śląskich
z dnia 4 grudnia 2007

LEGENDA:

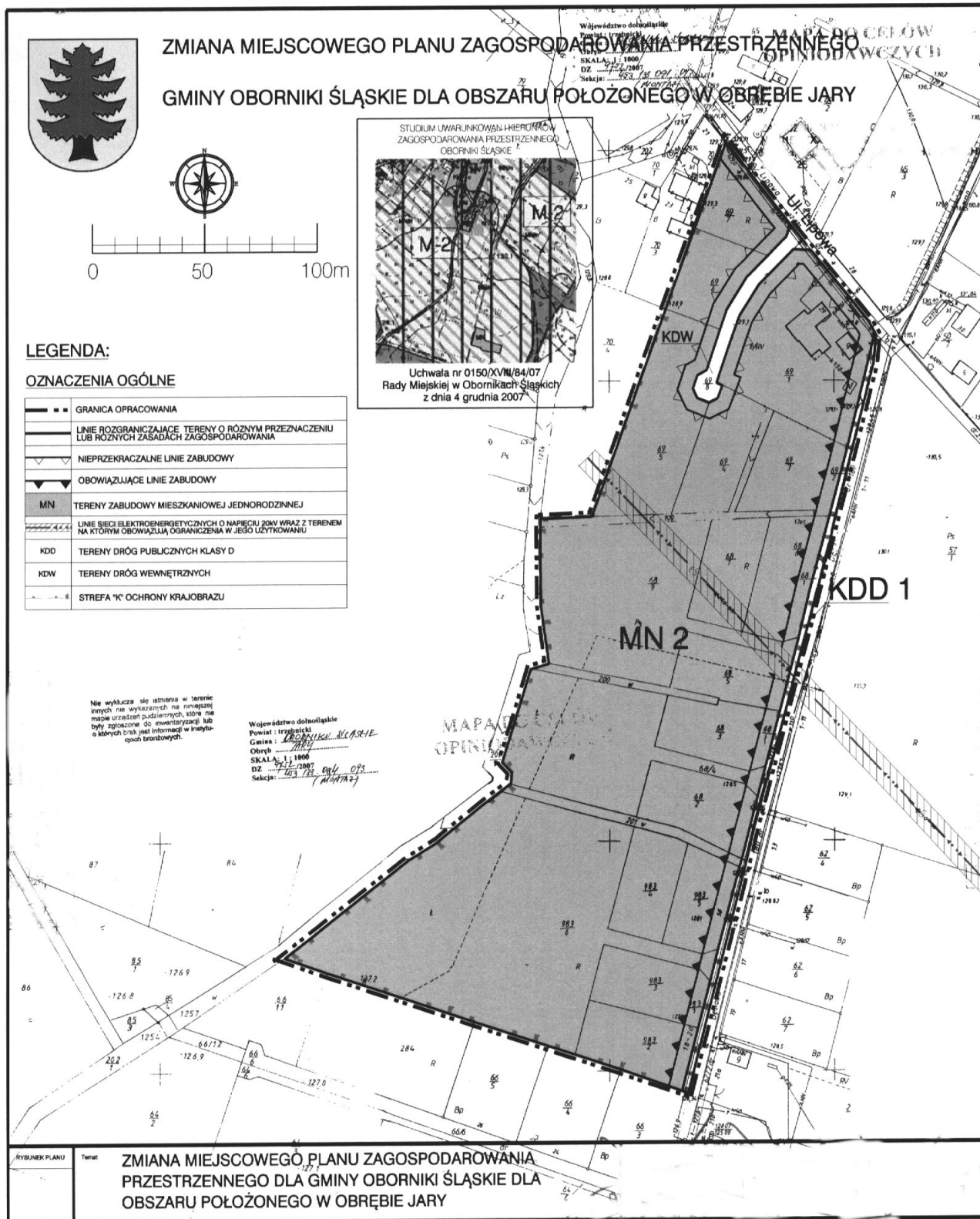
	GRANICA OPRACOWANIA
	LINIE ROZGRANICZAJĄCE TERENY O RÓŻNYM PRZEZŁACZENIU LUB RÓŻNYCH ZASADACH ZAGOSPODAROWANIA
	NIEPRZEKRACZALNE LINIE ZABUDOWY
	MN TERENY ZABUDOWY MIESZKANIOWEJ JEDNORÓDZINNEJ
	STREFA "OW" OCHRONY ARCHEOLOGICZNEJ
	STREFA "K" OCHRONY KRAJOBRAZU

RYSUnek PLANU
Skala 1:1000

Temat ZMIANA MIEJSCOWEGO PLANU ZAGOSPODAROWANIA
PRZESTRZENNEGO DLA GMINY OBORNIKI ŚLĄSKIE DLA
OBSZARU POŁOŻONEGO W OBRĘBIE JARY




Załącznik nr 2 do uchwały Rady Miejskiej
w Obornikach Śląskich nr 0150/XXXVII/268/09
z dnia 26 lutego 2009 r. (poz. 2106)



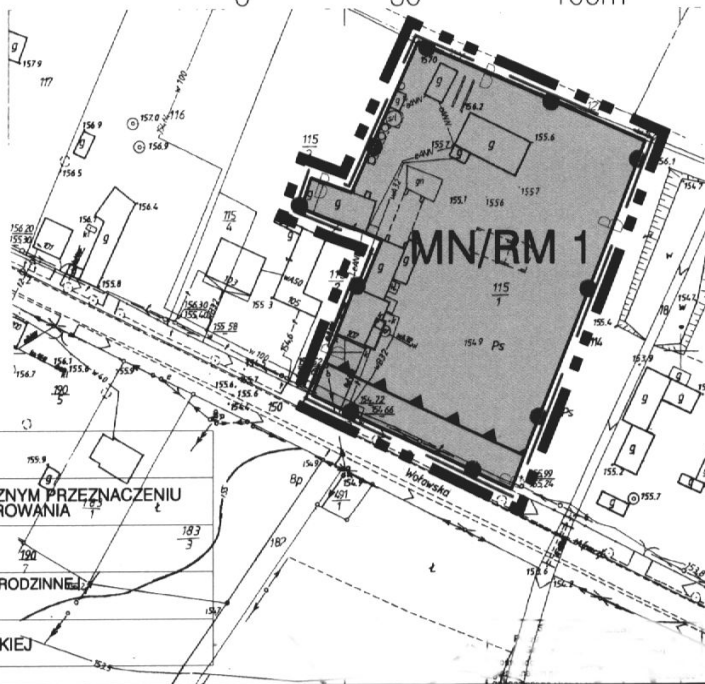
Załącznik nr 3 do uchwały Rady Miejskiej
w Obornikach Śląskich nr 0150/XXXVII/268/09
z dnia 26 lutego 2009 r. (poz. 2106)



ZMIANA MIEJSCOWEGO PLANU ZAGOSPODAROWANIA PRZESTRZENNEGO GMINY
OBORNIKI ŚLĄSKIE DLA OBSZARU POŁOŻONEGO W OBRĘBIE ROŚCISŁAWICE



0 50 100m



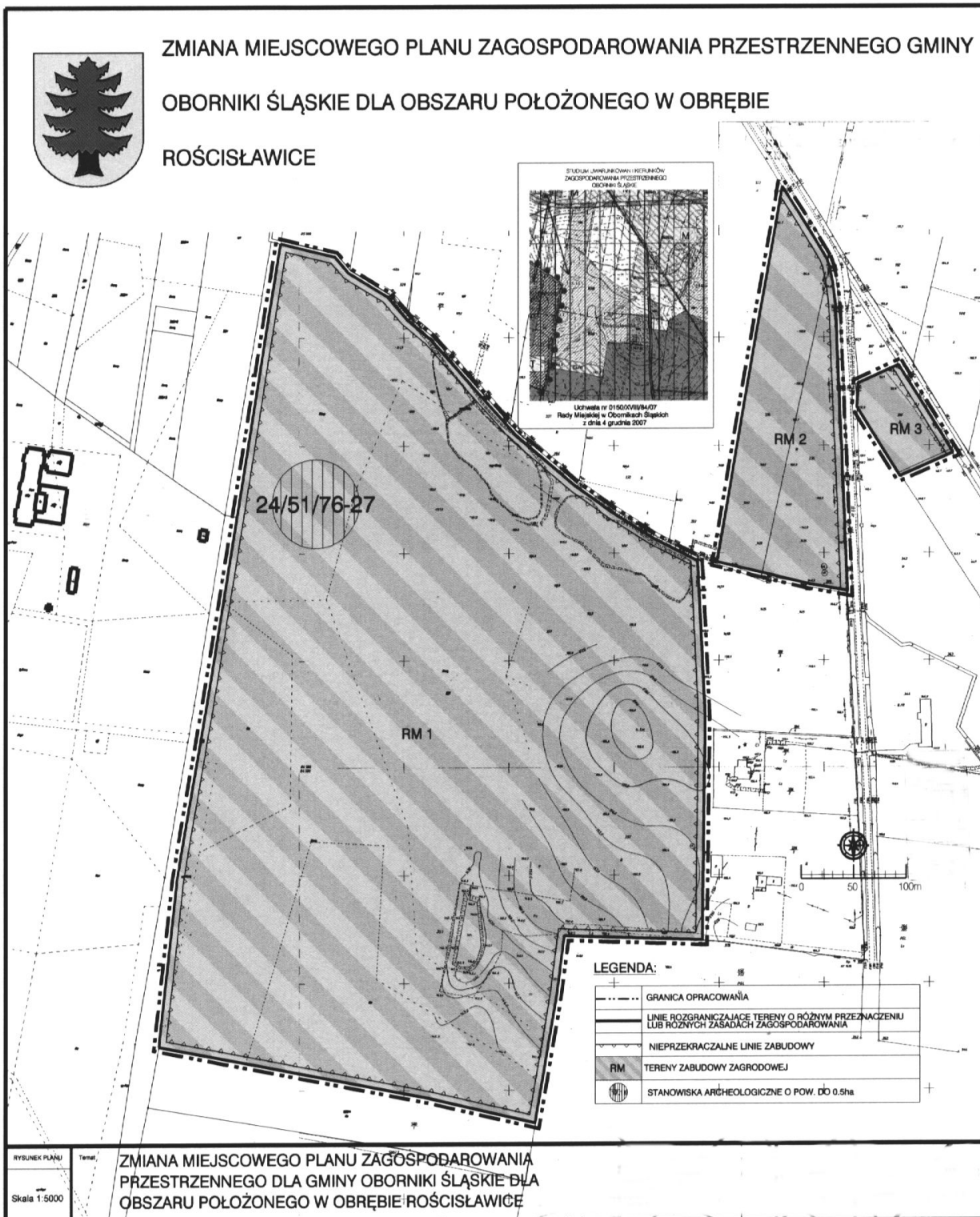
LEGENDA:

	GRANICA OPRACOWANIA
	LINIE ROZGRANICZAJĄCE TERENY O RÓŻNYM PRZEZNACZENIU LUB RÓŻNYCH ZASADACH ZAGOSPODAROWANIA
	OBOWIĄZUJĄCE LINIE ZABUDOWY
	TERENY ZABUDOWY MIESZKANIOWEJ JEDNORODZINNEJ LUB ZABUDOWY ZAGRODOWEJ
	STREFA "B" OCHRONY KONSERWATORSKIEJ

RYTUINEK PLANU
Skala 1:2000

Temat: ZMIANA MIEJSCOWEGO PLANU ZAGOSPODAROWANIA
PRZESTRZENNEGO DLA GMINY OBORNIKI ŚLĄSKIE DLA
OBSZARU POŁOŻONEGO W OBRĘBIE ROŚCISŁAWICE

Załącznik nr 4 do uchwały Rady Miejskiej
w Obornikach Śląskich nr 0150/XXXVII/268/09
z dnia 26 lutego 2009 r. (poz. 2106)

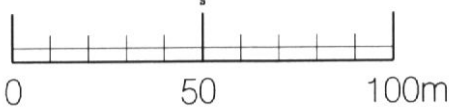
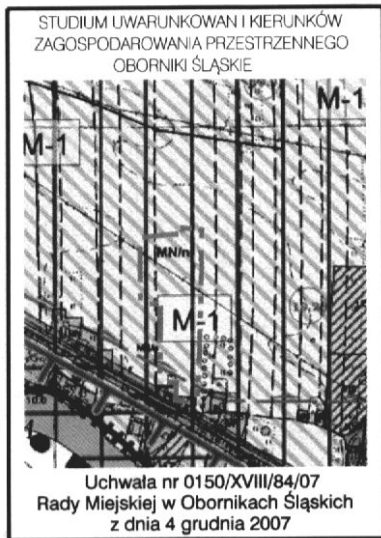


Załącznik nr 5 do uchwały Rady Miejskiej
w Obornikach Śląskich nr 0150/XXXVII/268/09
z dnia 26 lutego 2009 r. (poz. 2106)



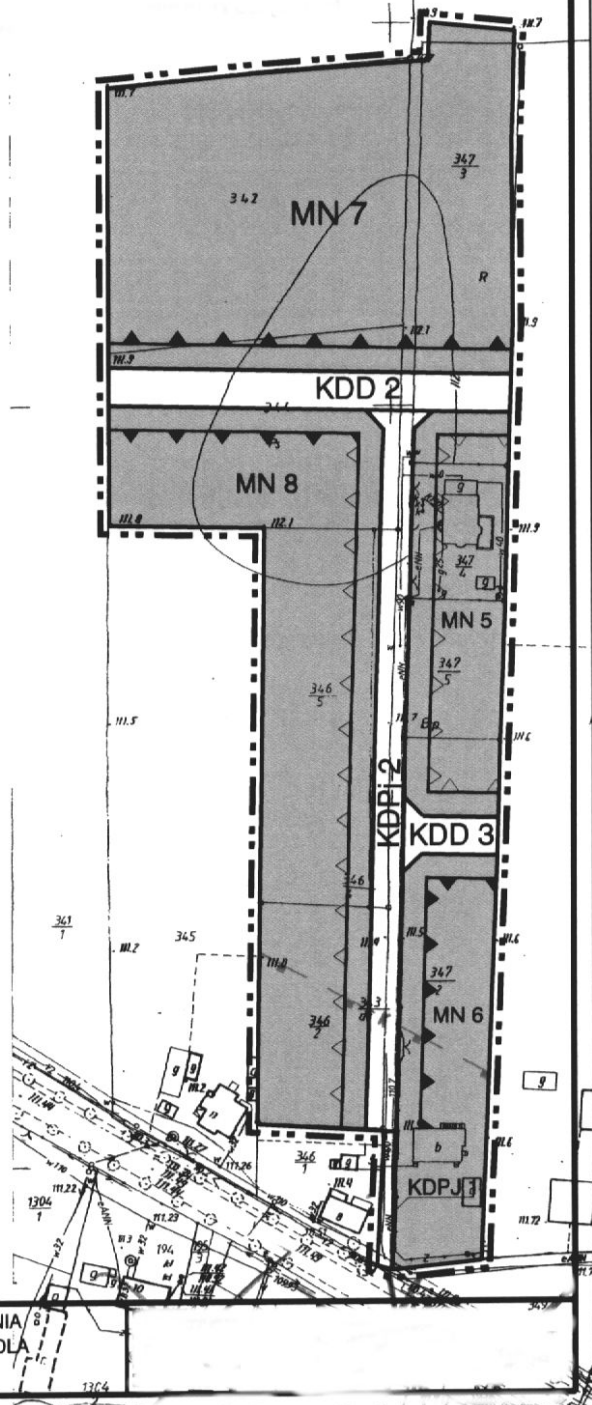
ZMIANA MIEJSCOWEGO PLANU ZAGOSPODAROWANIA PRZESTRZENNEGO
GMINY OBORNIKI ŚLĄSKIE DLA OBSZARU POŁOŻONEGO W OBRĘBIE URAZ

Województwo dolnośląskie
Powiat : trzebnicki
Gmina : Oborniki Śląskie
Obręb : URAZ
SKALA: 1 : 1000
DZ : 722, 7007
Sekcja: 722, 730, 281



LEGENDA:

	GRANICA OPRACOWANIA
	LINIE ROZGRANICZAJĄCE TERENY O RÓŻNYM PRZEZNACZENIU LUB RÓŻNYCH ZASADACH ZAGOSPODAROWANIA
	OBOWIĄZUJĄCE LINIE ZABUDOWY
	NIEPRZEKRACZALNE LINIE ZABUDOWY
	MN TERENY ZABUDOWY MIESZKANIOWEJ JEDNORODZINNEJ
	STREFA "K" OCHRONY KRAJOBRAZU
	KDD TERENY DRÓG PUBLICZNYCH - KLASY D
	KDPJ TERENY DRÓG PUBLICZNYCH - CIĄGI PIESZO-JEZDNE



RYSUJEK PLANU Temat: ZMIANA MIEJSCOWEGO PLANU ZAGOSPODAROWANIA PRZESTRZENNEGO DLA GMINY OBORNIKI ŚLĄSKIE DLA OBSZARU POŁOŻONEGO W OBRĘBIE URAZ

Skala 1:2000

2107

UCHWAŁA RADY MIASTA OLEŚNICY
NR XXXII/201/2009

z dnia 29 kwietnia 2009 r.

**w sprawie uchwalenia regulaminu udzielania pomocy materialnej
o charakterze socjalnym dla uczniów zamieszkałych na terenie Miasta
Oleśnicy**

Na podstawie art. 18 ust. 2 pkt 15 ustawy z dnia 8 marca 1990 r. o samorządzie gminnym (Dz. U. z 2001 r. Nr 142, poz. 1591 ze zm.) oraz art. 90f ustawy z dnia 7 września 1991 r. o systemie oświaty (Dz. U. z 2004 r. Nr 256, poz. 2572 ze zm.) Rada Miasta Oleśnicy uchwała, co następuje:

§ 1

Ustala się regulamin udzielania pomocy materialnej o charakterze socjalnym dla uczniów zamieszkałych na terenie Miasta Oleśnicy.

§ 2

Ilekroć w dalszych przepisach bez bliższego określenia jest mowa o:

- 1) **regulaminie** – rozumie się przez to regulamin udzielania pomocy materialnej o charakterze socjalnym dla uczniów zamieszkałych na terenie Miasta Oleśnicy,
- 2) **ustawie** – rozumie się przez to ustawę z dnia 7 września 1991 r. o systemie oświaty (Dz. U. z 2004 r. Nr 256, poz. 2572 ze zm.),
- 3) **uczniu** – rozumie się przez to osoby wymienione w art. 90b ust. 3 i 4 ustawy z dnia 7 września 1991 r. o systemie oświaty (Dz. U. z 2004 r. Nr 256, poz. 2572 ze zm.) zamieszkałe na terenie Miasta Oleśnicy,
- 4) **stypendium** – rozumie się przez to stypendium szkolne,
- 5) **zasiłku** – rozumie się przez to zasiłek szkolny,
- 6) **pomocy materialnej o charakterze socjalnym** – należy przez to rozumieć stypendium i zasiłek szkolny.

§ 3

1. Pomoc materialną o charakterze socjalnym przyznaje Burmistrz ze środków przewidzianych na ten cel każdorazowo w budżecie Miasta.
2. Na finansowanie zasiłków szkolnych przeznaczają się 5% kwoty, o której mowa w ust. 1.

§ 4

Wysokość stypendium ustala się z zaokrągleniem do pełnych złotych w ten sposób, że 49 groszy pomija się, natomiast 50 groszy i więcej przyjmuje się za pełną złotówkę.

§ 5

1. Stypendium szkolne będzie udzielane uczniom w formie:
 - 1) całkowitego lub częściowego pokrycia kosztów udziału w zajęciach edukacyjnych, w tym: wyrównawczych, sportowych, mu-

zycznych, komputerowych, artystycznych, turystycznych, nauce języków obcych itp. wykraczających poza zajęcia realizowane w szkole w ramach planu nauczania,

- 2) całkowitego lub częściowego pokrycia kosztów udziału w zajęciach organizowanych poza szkołą, w tym udziału w kursach nauki języków obcych, nauki pływania, w kursach komputerowych,
 - 3) całkowitego lub częściowego pokrycia kosztów udziału w zajęciach współorganizowanych przez szkołę poza jej siedzibą, np. wyjście całej klasy do kina, teatru lub inną imprezę, wyjazd dzieci danej klasy na „zieloną szkołę” lub wycieczkę szkolną,
 - 4) pomocy rzeczowej o charakterze edukacyjnym, w szczególności zakup: podręczników, lektur, encyklopedii, słowników i innych wydawnictw pomocniczych w realizacji procesu dydaktycznego, przyborów szkolnych, stroju sportowego (dres, koszulki, obuwie), stroju szkolnego, jeżeli jest to przez szkołę wymagane, kaset i płyt CD wykorzystywanych do nauki, zakup wymaganych przez szkołę materiałów na zajęcia lekcyjne i pozalekcyjne.
2. Stypendium szkolne dla uczniów szkół oraz kolegiów oprócz form wymienionych w ust. 1 może być udzielone w formie całkowitego lub częściowego pokrycia kosztów związanych z dojazdem do szkoły oraz z pobieraniem nauki poza miejscem zamieszkania, w tym: koszty transportu do i ze szkoły środkami komunikacji zbiorowej, zakwaterowania w internacie, bursie, na stacji.

§ 6

W przypadku gdy wysokość środków przeznaczonych na stypendia jest mniejsza niż potrzeby wynikające ze złożenia wniosków kwalifikujących się do udzielenia stypendium, pierwszeństwo w jego uzyskaniu mają uczniowie spełniający w kolejności następujące kryteria:

- 1) pochodzą z rodzin o najniższych dochodach,
- 2) posiadają orzeczenie o niepełnosprawności,
- 3) w rodzinie występuje ciężka lub długotrwała choroba,
- 4) pochodzą z rodzin wielodzietnych (czworo i więcej dzieci),

- 5) w rodzinie występuje bezrobocie,
- 6) pochodzą z rodzin niepełnych,
- 7) brak umiejętności wypełniania funkcji opiekuńczo-wychowawczych przez rodziców.

§ 7

1. Wniosek o przyznanie stypendium składa się w Zespole Oświaty Samorządowej w Oleśnicy, Rynek – Ratusz, w terminach wskazanych w art. 90n ust. 6 ustawy.
2. W przypadku złożenia wniosku po terminach wskazanych w ust. 1 z powodu pogorszenia się sytuacji dochodowej rodziny, stypendium szkolne ustala się na nowych warunkach dochodowych rodziny, poczynwszy od miesiąca, w którym złożono wniosek.

§ 8

W zależności od dochodu na osobę w rodzinie, miesięczna wysokość stypendium szkolnego ustalana jest następująco:

- 1) dochód miesięczny netto od 0 do 200 zł – od 80% do 200% kwoty, o której mowa w art. 6 ust. 2 pkt 2 ustawy z dnia 28 listopada 2003 r. o świadczeniach rodzinnych (Dz. U. z 2006 r. Nr 139, poz. 992 ze zmianami),
- 2) dochód miesięczny netto od 201 zł do 250 zł – od 80% do 160% ww. kwoty,
- 3) dochód miesięczny netto od 251 zł do 351 zł – od 80% do 120% ww. kwoty.

§ 9

Ustalając wysokość stypendium, rozpatruje się indywidualnie sytuację w rodzinie, z uwzględnieniem dodatkowo okoliczności określonych w § 6 Regulaminu.

§ 10

Zasiłek szkolny przyznaje się w przypadku zaistnienia w rodzinie ucznia zdarzenia losowego w szczególności:

- 1) długotrwała choroba,
- 2) śmierć jednego z rodziców lub opiekunów ucznia,

- 3) straty w gospodarstwach wynikłych ze zdarzeń losowych między innymi takich jak: powódź, pożar, huragan,
- 4) kradzież,
- 5) inne – uzasadnione okoliczności, utrudniające prawidłowe funkcjonowanie rodziny lub utrudniające naukę ucznia.

§ 11

Wniosek o przyznanie zasiłku szkolnego składa się w Zespole Oświaty Samorządowej w Oleśnicy, Rynek – Ratusz, po uzyskaniu opinii dyrektora szkoły.

§ 12

1. Zasiłek przyznawany jest niezależnie od otrzymywanego stypendium szkolnego w wysokości wynikającej z art. 90e ust. 3 ustawy.
2. Zasiłek przyznaje się niezależnie od wysokości dochodów uzyskanych przez członków rodziny ucznia.

§ 13

Wykonanie uchwały powierza się Burmistrzowi Miasta Oleśnicy.

§ 14

Traci moc uchwała nr XXX/235/05 Rady Miasta Oleśnicy z dnia 25 maja 2005 r. w sprawie ustalenia regulaminu udzielania pomocy materialnej o charakterze socjalnym dla uczniów zamieszkałych na terenie Miasta Oleśnicy.

§ 15

Uchwała wchodzi w życie po upływie 14 dni od dnia ogłoszenia w Dzienniku Urzędowym Województwa Dolnośląskiego.

PRZEWODNICZĄCY
RADY MIASTA

RYSZARD ZELINKA

2108**UCHWAŁA RADY MIEJSKIEJ W PIEŃSKU
NR XXXI/173/09**

z dnia 29 kwietnia 2009 r.

w sprawie ustalenia regulaminu wynagradzania nauczycieli zatrudnionych w placówkach oświatowych, dla których organem prowadzącym jest Gmina Pieńsk

Na podstawie art. 18 ust. 2 pkt 15 ustawy z dnia 8 marca 1990 r. o samorządzie gminnym (t.j. Dz. U. z 2001 r. Nr 142, poz. 1591 z późn. zm.), w związku z art. 30 ust. 6 i art. 54 ust. 7 ustawy z dnia 26 stycznia 1982 r. – Karta Nauczyciela (t.j. Dz. U. z 2006 r. Nr 97, poz. 674 z późn. zm.) uchwała, co następuje:

R o z d z i a ł I

Postanowienia ogólne

§ 1

Uchwały podlegają nauczyciele zatrudnieni w szkołach i placówkach publicznych działających na podstawie ustawy z dnia 7 września 1991 r. o systemie oświaty (t.j. Dz. U. z 2004 r. Nr 256, poz. 2572 z późn. zm.) będących jednostkami organizacyjnymi Miasta i Gminy Pieńsk.

§ 2

Ilekroć mowa w uchwale o:

Karcie Nauczyciela – rozumie się przez to ustawę z dnia 26 stycznia 1982 r. – Karta Nauczyciela (t.j. Dz. U. z 2006 r. Nr 97, poz. 674 z późn. zm.).

Rozporządzeniu – rozumie się przez to rozporządzenie Ministra Edukacji Narodowej i Sportu z dnia 31 stycznia 2005 r. w sprawie wysokości minimalnych stawek wynagrodzenia zasadniczego nauczycieli, ogólnych warunków przyznawania dodatków do wynagrodzenia zasadniczego oraz wynagradzania za pracę w dniu wolnym od pracy. (Dz. U. Nr 22, poz. 181 z późn. zm.).

§ 3

Wprowadza się regulamin określający wysokość oraz szczegółowe warunki przyznawania nauczycielom następujących dodatków płacowych:

- 1) motywacyjnego,
- 2) funkcyjnych,
- 3) za warunki pracy,
- 4) za godziny ponadwymiarowe i godziny zastępstw doraźnych,
- 5) przyznawania nagród,
- 6) dodatku mieszkaniowego.

R o z d z i a ł II

Dodatek motywacyjny

§ 4

Dodatek motywacyjny przyznawany jest nauczycielom za osiągnięcia dydaktyczne, wychowawcze, opiekuńcze i organizacyjne, jakość świadczonej pracy, w tym związanej z powierzonym stanowiskiem kierowniczym oraz za aktywny udział w realizowaniu innych zadań statutowych szkoły.

§ 5

1. Warunkiem przyznania nauczycielowi (dyrektorowi szkoły) dodatku motywacyjnego jest właściwe wywiązywanie się z powierzonych obowiązków oraz spełnienie odpowiednio, co najmniej sześciu z następujących kryteriów:

- 1) uzyskiwania szczególnych osiągnięć dydaktycznych, wychowawczych i opiekuńczych:
 - a) uzyskiwanie przez uczniów, z uwzględnieniem ich możliwości oraz warunków pracy nauczyciela, dobrych osiągnięć dydaktyczno-wychowawczych potwierdzonych

wynikami klasyfikacji lub promocji, efektami egzaminów i sprawdzianów albo sukcesami w konkursach, zawodach, olimpiadach itp.,

- b) wprowadzanie korelacji treści programowych, innowacji i różnorodności metodycznych w odniesieniu do zajęć dydaktycznych i wychowawczych we współpracy z nauczycielami metodykami,
 - c) przygotowanie i prowadzenie w ramach zespołów przedmiotowych lekcji otwartych z zastosowaniem innowacji i różnorodności metodycznych w odniesieniu do realizowanych zadań,
 - d) umiejętne rozwiązywanie problemów wychowawczych uczniów przy współpracy z ich rodzicami, opiekunami prawnymi, jak również pedagogiem szkolnym i poradnią psychologiczno-pedagogiczną,
 - e) pełne rozpoznanie środowiska wychowawczego uczniów, aktywne i efektywne działanie na rzecz uczniów potrzebujących szczególnej opieki, współpraca z Policją i instytucjami wspierającymi,
- 2) jakość świadczonej pracy, w tym związanej z powierzonym stanowiskiem kierowniczym, dodatkowym zadaniem lub zajęciem, a w szczególności:
- a) systematyczne i efektywne przygotowanie się do wykonywania przydzielonych obowiązków,
 - b) podnoszenie umiejętności zawodowych,
 - c) wzbogacenie własnego warsztatu pracy,
 - d) dbałość o estetykę i sprawność powierzonych pomieszczeń, pomocy dydaktycznych lub innych urządzeń szkolnych,
 - e) prawidłowe prowadzenie dokumentacji szkolnej, w tym pedagogicznej,
 - f) rzetelne i terminowe wywiązywanie się z powierzonych obowiązków i poleceń służbowych,
 - g) przestrzeganie dyscypliny pracy,
- 3) zaangażowanie w realizację czynności i zajęć, o których mowa w art. 42 ust. 2 pkt. 2 i 3 Karty Nauczyciela, a w szczególności:
- a) udział w organizowaniu konkursów, olimpiad, imprez i uroczystości szkolnych,
 - b) udział w komisjach przedmiotowych i innych,
 - c) opiekowanie się samorządem uczniowskim lub innymi organizacjami uczniowskimi działającymi na terenie szkoły,
 - d) prowadzenie lekcji koleżeńskich, przejawianie innych form aktywności w ramach Wewnętrznej Szkoły Doskonalenia Nauczycieli (WDN),
 - e) aktywny udział w realizowaniu innych zadań statutowych szkoły.
2. Przy ustalaniu wysokości dodatku motywacyjnego, o którym mowa w ust. 1, uwzględnia się dodatkowo warunki organizacyjne szkoły.

§ 6

1. Wysokość środków przeznaczonych na dodatki motywacyjne ustala się na 2% procent wynagrodzenia zasadniczego wszystkich nauczycieli zatrudnionych w danej placówce.
2. Procent dodatku motywacyjnego w ciągu roku 2009 może być podwyższony do 5% zgodnie z podjętą w tej sprawie zmianą uchwały budżetowej dla Miasta i Gminy Pieńsk.
W przypadku zmiany procentu przeznaczonego na dodatki motywacyjne przeliczenie funduszu następuje za okres od podjęcia uchwały do końca roku 2009 r.
3. Dodatek motywacyjny w ramach środków, o których mowa w ust. 1, nauczycielowi przyznaje dyrektor szkoły, a dyrektorowi szkoły w ramach środków przyznanych szkole na wynagrodzenia osobowe – Burmistrz Miasta i Gminy Pieńsk.
4. Dodatek motywacyjny, w zależności od osiągniętych wyników pracy, nie może przekroczyć 20% stawki średniego minimalnego wynagrodzenia zasadniczego.

§ 7

1. Dodatek motywacyjny przyznaje się na czas określony do 6 miesięcy, z zastrzeżeniem ust. 2 i 3.
2. Nauczyciele rozpoczynający pracę w danej szkole lub nieobecni w pracy przez okres powyżej 4 miesięcy mogą otrzymać dodatek motywacyjny po upływie 4 miesięcy od dnia zatrudnienia lub ustania przyczyny nieobecności.
3. Dodatek motywacyjny dla dyrektora szkoły może być przyznawany na czas dłuższy niż wymieniony w ust. 1, ale nie dłuższy niż 1 rok.

R o z d z i a ł III

Dodatek funkcyjny

§ 8

1. Nauczycielom, którym powierzono stanowisko dyrektora lub wicedyrektora szkoły bądź inne stanowisko kierownicze przewidziane w statucie szkoły, przysługuje dodatek funkcyjny w wysokości określonej w tabeli w § 9.
2. Wysokość dodatku funkcyjnego dla dyrektora ustala Burmistrz w granicach stawek określonych tabelą w § 9, uwzględniając między innymi wielkość szkoły, jej warunki organizacyjne, złożoność zadań wynikających z funkcji kierowniczej, liczbę stanowisk kierowniczych w szkole.
3. Wysokość dodatków funkcyjnych dla wicedyrektorów, innych stanowisk kierowniczych, jak również dla osób wymienionych w § 9 ustala dyrektor szkoły według zasad określonych tabelą.

§ 9

Dodatki funkcyjne przysługują nauczycielom, którym powierzono niżej określone stanowiska:

Lp.	Stanowisko	Miesięcznie w zł od – do
1.	Przedszkola	
	a) dyrektor	400–1200
	b) wicedyrektor	300–900
2.	Szkoły	
	a) dyrektor – szkoła do 7 oddziałów	400–1200
	b) dyrektor – szkoła 8–12 oddziałów	500–1400
	c) dyrektor – szkoła 13–18 oddziałów	600–1600
	d) dyrektor – szkoła 19 i więcej oddziałów	700–1800
	e) wicedyrektor	300–1000
	f) kierownik świetlicy	200–500

§ 10

Dodatek funkcyjny przysługuje również nauczycielom z tytułu wykonywania zadań:

- a) opiekuna stażu w wysokości – 30 zł miesięcznie,
- b) wychowawstwa klasy w wysokości – 90 zł miesięcznie,
- c) doradcy metodycznego lub konsultanta w wysokości – 50 zł miesięcznie.

R o z d z i a ł IV

Dodatek za warunki pracy

§ 11

1. Nauczycielom przysługuje dodatek za trudne lub uciążliwe warunki pracy, w przypadku gdy prowadzą zajęcia w trudnych lub uciążliwych warunkach pracy określonych w rozporządzeniu.
2. Wysokość dodatku za trudne lub uciążliwe warunki pracy ustala się na 5% wynagrodzenia zasadniczego.
3. Dodatki za trudne warunki pracy przysługują w takiej części, w jakiej godziny pracy w trudnych warunkach pozostają do obowiązującego wymiaru godzin.

§ 12

Nauczycielowi skierowanemu do pracy w innej szkole w innej miejscowości na podstawie art. 19 ust. 1 Karty Nauczyciela przysługuje dodatek za uciążliwość pracy w wysokości 20% wynagrodzenia zasadniczego.

R o z d z i a ł V

Wynagrodzenie za godziny ponadwymiarowe i godziny zastępstw doraźnych

§ 13

Nauczycielowi przysługuje wynagrodzenie za godziny ponadwymiarowe oraz godziny zrealizowanych zastępstw doraźnych zgodnie z art. 30 ust. 6 pkt 2 i art. 35 ust. 3 Karty Nauczyciela.

§ 14

1. Wynagrodzenie za jedną godzinę ponadwymiarową ustala się, dzieląc stawkę wynagrodzenia zasadniczego (łącznie z dodatkami za warunki

pracy, jeżeli praca odbywa się w takich warunkach) przez miesięczną liczbę godzin obowiązkowego wymiaru zajęć, ustalonego dla zajęć dydaktycznych, wychowawczych lub opiekuńczych.

2. Miesięczną liczbę godzin obowiązkowego wymiaru zajęć nauczyciela uzyskuje się, mnożąc tygodniowy obowiązkowy wymiar godzin przez 4,16 z zaokrągleniem do pełnych godzin w ten sposób, że czas zajęć do 0,5 godziny pomija się, co najmniej 0,5 godziny i wyżej liczy się za pełną godzinę.

R o z d z i a ł V I

Nagrody ze specjalnego funduszu nagród

§ 15

1. Specjalny fundusz nagród dla nauczycieli tworzy się na podstawie art. 49 ustawy – Karta Nauczyciela w wysokości 1% planowanego rocznego osobowego funduszu wynagrodzeń. Nagrody ze specjalnego funduszu nagród mają charakter uznaniowy.
2. Ustala się następujący podział specjalnego funduszu nagród dla nauczycieli:
 - a) 40% na wypłaty nagród Burmistrza pozostawiane są w budżecie gminy do dyspozycji Burmistrza,
 - b) 60% na wypłaty nagród dyrektorów szkół, środki przekazywane są bezpośrednio do budżetów placówek z przeznaczeniem na nagrody, którymi dysponuje dyrektor.
3. Nagrody, o których mowa w pkt 1, są przyznawane z okazji:
 - a) Dnia Edukacji Narodowej,
 - b) święta szkoły oraz innej uroczystości szkolnej lub środowiskowej.
4. Nagrodę Burmistrza ustala się w wysokości nie wyższej niż dwa tysiące złotych brutto.
5. Nagroda dyrektora nie może przekroczyć kwoty jednego tysiąca pięćset złotych brutto.
6. W ramach posiadanych środków burmistrz może zwiększyć wysokość funduszu, o którym mowa w ustępie 1.

§ 16

Nagrodę Burmistrza oraz Nagrodę Dyrektora mogą otrzymać dyrektorzy i nauczyciele gminnych jednostek oświatowych, którzy posiadają wyróżniającą lub bardzo dobrą ocenę pracy pedagogicznej oraz spełniają co najmniej pięć z następujących kryteriów:

- a) w zakresie pracy dydaktycznej:
 - osiągają przynajmniej dobre wyniki w nauczaniu danego przedmiotu i są one potwierdzone w sprawdzianach i egzaminach uczniów przeprowadzanych przez okręgowe komisje egzaminacyjne,
 - podejmują działania innowacyjne w zakresie opracowania i wdrażania nowatorskich metod nauczania i wychowania (autorskie programy),
 - osiągają dobre wyniki w nauczaniu potwierdzone zakwalifikowaniem uczniów do udziału

w zawodach II stopnia okręgowych lub III stopnia centralnych, ogólnopolskich olimpiad przedmiotowych, zajęciach przez zespół uczniów I–III miejsca w konkursach, zawodach, przeglądach i festiwalach wojewódzkich i ogólnopolskich,

- posiadają udokumentowane osiągnięcia w pracy z uczniami uzdolnionymi lub z uczniami mającymi trudności w nauce,
 - przygotowują i wzorowo organizuje uroczystości szkolne lub środowiskowe, takie jak nadanie szkole lub placówce imienia, wręczenie sztandaru, dni patrona szkoły lub placówki,
 - prowadzą znaczącą działalność wychowawczą w klasie, szkole lub placówce przez organizowanie wycieczek, udział uczniów w spektaklach teatralnych, koncertach, wystawach i spotkaniach,
 - osiągają dobre wyniki w pracy resocjalizacyjnej z uczniami,
- b) w zakresie pracy opiekuńczej:
 - zapewniają pomoc i opiekę uczniom będącym w trudnej sytuacji materialnej,
 - prowadzą działalność opiekuńczo-wychowawczą mającą na celu zwalczanie patologii społecznej, tj. przemoc, alkoholizm, narkomania, nikotynizm,
 - organizują współpracę z placówkami systemu ochrony zdrowia, policją oraz innymi jednostkami, które mogły by pomóc w zakresie zwalczania i zapobiegania szerszeniu się patologii wśród dzieci i młodzieży,
 - organizują udział rodziców w pracy szkoły, rozwijają formy współdziałania szkoły lub placówki z rodzicami,
 - c) w zakresie podnoszenia kwalifikacji:
 - doskonala własny warsztat pracy,
 - aktywnie pomagają w adaptacji zawodowej młodym nauczycielom,
 - kierują zespołem samokształceniowym, współpracują z jednostkami doskonalenia zawodowego,
 - pomagają w zakresie uzyskiwania kolejnego stopnia awansu zawodowego,
 - d) w zakresie pracy organizacyjnej szkoły czy placówki:
 - umiejętnie gospodarują przyznanymi środkami finansowymi,
 - dbają o bazę szkolną – remonty, inwestycje,
 - inicjują różnorodne działania rady pedagogicznej w celu podnoszenia jakości pracy szkoły lub placówki,
 - współpracują ze środowiskiem,
 - pozyskują pozabudżetowe środki finansowe.

§ 17

1. Nagrodę Burmistrza dla dyrektora i nauczyciela może być przyznana z własnej inicjatywy Burmistrza.
2. Z wnioskiem o nagrodę Burmistrza dla dyrektora i nauczyciela wystąpić również może:
 - a) Osoba nadzorująca oświatę z ramienia organu prowadzącego,

- b) Wizytator Kuratorium sprawujący bezpośredni nadzór pedagogiczny,
 - c) Dyrektor w odniesieniu do wicedyrektora i pozostałych nauczycieli,
 - d) Rada Szkoły,
 - e) Rada Rodziców,
 - f) Przedstawiciel Związku Zawodowego.
3. Nagroda Dyrektora może być przyznana z własnej inicjatywy dyrektora lub na wniosek osób w skazanych w § 18 ust. 2.
4. Wniosek o przyznanie nagrody powinien zawierać:
- imię i nazwisko nauczyciela,
 - wykształcenie,
 - specjalność,
 - staż pracy,
 - miejsce zatrudnienia,
 - wymiar zatrudnienia,
 - datę ostatniej oceny pracy,
 - dotychczas przyznane nagrody,
 - uzasadnienie wniosku ze wskazaniem konkretnych kryteriów wynikających z § 16.
5. Wnioski składa się w Sekretariacie Urzędu Miasta i Gminy w odniesieniu do Nagród Burmistrza, a w sekretariatach placówek oświatowych w odniesieniu do Nagród Dyrektora w każdym czasie, nie później niż 14 dni przed uzgodnionym terminem wręczenia nagrody.

R o z d z i a ł VII

Dodatek mieszkaniowy

§ 18

1. Nauczycielom zatrudnionym w szkołach na terenie wiejskim przysługuje nauczycielski dodatek mieszkaniowy.
2. Nauczycielski dodatek mieszkaniowy przysługuje nauczycielom zatrudnionym w wymiarze nie niższym niż połowa tygodniowego obowiązkowego wymiaru godzin określonego w art. 42 ust. 3 ustawy – Karta Nauczyciela.
3. Nauczycielowi dodatek przyznaje dyrektor szkoły, a dyrektorowi Burmistrz.
4. Nauczycielski dodatek mieszkaniowy przyznaje się w zależności od liczby członków rodziny zamieszkałych na stałe we wspólnym lokalu

mieszkalnym. Za członka rodziny nauczyciela uważa się współmałżonka i dzieci pozostające na jego utrzymaniu do ukończenia 18 roku życia, a w przypadku kontynuowania nauki, do 25 roku życia.

5. Wysokość dodatku ustala się odpowiednio:
 - a) dla rodziny 1–2-osobowej – 50 zł,
 - b) dla rodziny 3-osobowej – 60 zł,
 - c) dla rodziny 4-osobowej i większej – 70 zł.
6. Dodatek mieszkaniowy przysługuje od pierwszego dnia miesiąca następującego po miesiącu, w którym nauczyciel złożył wniosek o jego przyznanie.
7. Prawo do dodatku ustaje lub zmienia się jego wysokość w przypadku zmiany liczby członków rodziny, od pierwszego dnia miesiąca następującego po miesiącu, w którym nastąpiła zmiana liczby członków rodziny.

R o z d z i a ł VIII

Postanowienia końcowe

§ 19

Traci moc uchwała Rady Miejskiej w Pieńsku uchwała nr XXVII/155/08 Rady Miejskiej w Pieńsku z dnia 30 grudnia 2008 r. w sprawie ustalenia regulaminu wynagradzania nauczycieli zatrudnionych w placówkach oświatowych, dla których organem prowadzącym jest Gmina Pieńsk.

§ 20

Wykonanie uchwały powierza się Burmistrzowi Miasta i Gminy Pieńsk.

§ 21

Uchwała wchodzi w życie po upływie 14 dni od dnia ogłoszenia w Dzienniku Urzędowym Województwa Dolnośląskiego z mocą obowiązującą od 22 stycznia 2009 roku.

PRZEWODNICZĄCY
RADY MIEJSKIEJ

STANISAW SŁOBODZIAN

2109**UCHWAŁA RADY MIEJSKIEJ W ŚCINAWIE
NR LI/270/2009**

z dnia 22 kwietnia 2009 r.

w sprawie ustalenia regulaminu określającego wysokość stawek i szczegółowe warunki przyznawania dodatków: za wysługę lat, motywacyjnego, funkcyjnego oraz za warunki pracy; szczegółowe warunki obliczania i wypłacania wynagrodzenia za godziny ponadwymiarowe i godziny doraźnych zastępstw; wysokość i warunki wypłacania nagród; a także wysokość nauczycielskiego dodatku mieszkaniowego oraz szczegółowe zasady jego przyznawania i wypłacania

Na podstawie art. 18 ust. 2 pkt 15, art. 40 ust. 1 i art. 41 ust. 1 ustawy z dnia 8 marca 1990 r. o samorządzie gminnym (t.j. Dz. U. z 2001 r. Nr 142, poz. 1591 ze zm.) i art. 30 ust. 6, art. 49 ust. 2 i art. 54 ust. 7 w związku z art. 91d pkt 1 ustawy z dnia 26 stycznia 1982 r. – Karta Nauczyciela (t.j. Dz. U. z 2006 r. Nr 97, poz. 674 ze zm.) oraz rozporządzenia Ministra Edukacji Narodowej i Sportu z dnia 31 stycznia 2005 r. w sprawie wysokości minimalnych stawek wynagrodzenia zasadniczego nauczycieli, ogólnych warunków przyznawania dodatków do wynagrodzenia zasadniczego oraz wynagradzania za pracę w dniu wolnym od pracy (Dz. U. Nr 22, poz. 181 z 2006 r. ze zm.) Rada Miejska w Ścinawie uchwala, co następuje:

§ 1

Ustala się Regulamin określający wysokość stawek i szczegółowe warunki przyznawania dodatków: za wysługę lat, motywacyjnego, funkcyjnego oraz za warunki pracy; szczegółowe warunki obliczania i wypłacania wynagrodzenia za godziny ponadwymiarowe i godziny doraźnych zastępstw; wysokość i warunki wypłacania nagród; a także wysokość nauczycielskiego dodatku mieszkaniowego oraz szczegółowe zasady jego przyznawania i wypłacania o następującym brzmieniu:

R o z d z i a ł I**Postanowienia wstępne****§ 1**

1. Niniejszy regulamin stosuje się do nauczycieli zatrudnionych w placówkach oświatowych prowadzonych przez Miasto i Gminę Ścinawa.
2. Regulamin określa dla nauczycieli poszczególnych stopni awansu zawodowego:
 - 1) Wysokość stawek oraz szczegółowe warunki przyznawania dodatków:
 - a) za wysługę lat,
 - b) motywacyjnego,
 - c) funkcyjnego,
 - d) za warunki pracy.
 - 2) Szczegółowe warunki obliczania i wypłacania wynagrodzenia za godziny ponadwymiarowe i godziny doraźnych zastępstw.
 - 3) Kryteria, tryb przyznawania i wysokość nagród z funduszu specjalnego za osiągnięcia dydaktyczno-wychowawcze, w tym sposób podziału środków oraz tryb zgłaszania kandydatów.
 - 4) Wysokość nauczycielskiego dodatku mieszkaniowego oraz szczegółowe zasady jego przyznawania i wypłacania.

3. Wysokość dodatków wymienionych w ust. 2 pkt 1 ustala dla dyrektora Burmistrz Ścinawy, a dla nauczycieli dyrektor szkoły.
4. Wszelkie dodatki i nagrody przyznaje się na piśmie, a kopie przedmiotowych dokumentów włącza się do akt osobowych.

§ 2**llekroć w niniejszej uchwale jest mowa o:**

- 1) szkole – należy przez to rozumieć szkoły i przedszkole, prowadzone przez Miasto i Gminę Ścinawa,
- 2) dyrektorze szkoły – należy przez to rozumieć także dyrektora przedszkola,
- 3) nauczycielu – należy przez to rozumieć nauczyciela, wychowawcę i innego pracownika pedagogicznego, zatrudnionych w jednostkach organizacyjnych, o których mowa w § 2 pkt 1),
- 4) klasie – należy przez to rozumieć także oddział lub grupę,
- 5) Karcie Nauczyciela – rozumie się przez to ustawę z dnia 26 stycznia 1982 r. Karta Nauczyciela (t.j. Dz. U. z 2006 r. Nr 97, poz. 674 z późn. zm.),
- 6) rozporządzeniu MENiS – należy przez to rozumieć rozporządzenie Ministra Edukacji Narodowej i Sportu z dnia 31 stycznia 2005 r. w sprawie wysokości minimalnych stawek wynagrodzenia zasadniczego nauczycieli, ogólnych warunków przyznawania dodatków do wynagrodzenia zasadniczego oraz wynagradzania za pracę w dniu wolnym od pracy (Dz. U. z 2005 r. Nr 22, poz. 181 ze zm.),
- 7) tygodniowym obowiązkowym wymiarze godzin – należy rozumieć tygodniowy obowiązkowy wymiar godzin, o którym mowa w szczególności: w art. 42 ust. 3 i ust. 7 Karty Nauczyciela,

- 8) stawce wynagrodzenia zasadniczego – należy przez to rozumieć minimalną stawkę wynagrodzenia zasadniczego określoną zgodnie z rozporządzeniem ustalonym na podstawie art. 30 ust. 5 Karty Nauczyciela,
- 9) Burmistrz – rozumie się Burmistrza Ścinawy,
- 10) Gminie – rozumie się Miasto i Gminę Ścinawa.

R o z d z i a ł II

Dodatek za wystugę lat

§ 3

1. Dodatek za wystugę lat przysluguje w wysokoŹci i na zasadach okreŹlonych w Karcie Nauczyciela i rozporzĄdzeniu MENiS.

R o z d z i a ł III

Dodatek motywacyjny

§ 4

1. **Warunkiem przyznania nauczycielowi dodatku motywacyjnego w zakresie:**

- 1) **osiĄgnięć dydaktycznych, wychowawczych i opiekuńczych jest w szczegÓlnoŹci:**

- a) uzyskiwanie przez uczniÓw, z uwzględnieniem ich moŹliwoŹci oraz warunkÓw pracy nauczyciela, dobrych osiĄgnięć dydaktyczno-wychowawczych potwierdzonych wynikami klasyfikacji lub promocji, efektami egzaminÓw i sprawdzianÓw albo sukcesami w konkursach, zawodach, olimpiadach itp.;
- b) umiejętnie rozwiĄzywanie problemÓw wychowawczych uczniÓw we wspÓlpracy z ich rodzicami;
- c) pełne rozpoznanie Źrodowiska wychowawczego uczniÓw, aktywne i efektywne działania na rzecz uczniÓw potrzebujĄcych szczegÓlnej opieki;
- d) efektywne przeciwdziałanie agresji, patologiom i uzaleŹnieniom;

- 2) **szczegÓlnie efektywnego wypełniania zadań i obowiĄzkÓw zwiĄzanych z powierzonym stanowiskiem jest w szczegÓlnoŹci:**

- a) systematyczne i efektywne przygotowanie się do przydzielonych obowiĄzkÓw;
- b) podnoszenie kwalifikacji i umiejętnoŹci zawodowych;
- c) wzbogacanie wlasnego warsztatu pracy;
- d) dbałość o estetykę i sprawnoŹć powierzonych pomieszczeń, pomocy dydaktycznych lub innych urzĄdzeń szkolnych, w tym sprzętu komputerowego i multimedialnego;
- e) prawidłowe prowadzenie dokumentacji szkolnej;
- f) rzetelne i terminowe wywiĄzywanie się z poleceń słuŹbowych i powierzonych obowiĄzkÓw;
- g) przestrzeganie dyscypliny pracy;

- 3) **wprowadzania innowacji pedagogicznych, skutkujĄcych efektami w procesie ksztĄlceńia i wychowania jest w szczegÓlnoŹci:**

- a) adaptacja i praktyczne stosowanie nowoczesnych metod nauczania i wychowania we wspÓlpracy z organem sprawujĄcym nadzÓr pedagogiczny oraz innymi instytucjami wspomagajĄcymi;
- b) efektywne kierowanie rozwojem ucznia szczegÓlnie uzdolnionego, jak rÓwnieŹ ucznia wymagajĄcego dodatkowej pracy pedagogicznej;

- 4) **zaangaŹowania w realizację czynnoŹci i zajęc:**

- a) inicjowanie i organizowanie imprez i uroczystoŹci szkolnych;
- b) udział w komisjach przedmiotowych i innych;
- c) opieka nad samorzĄdem uczniowskim lub innymi organizacjami uczniowskimi działajĄcymi w szkole;
- d) poŹwięcanie uczniom dodatkowego czasu – inicjowanie i prowadzenie nadobowiĄzkowych zajęc pozalekcyjnych i pozaszkolnych;
- e) aktywny udział w realizowaniu innych zadań statutowych szkoły;

- 5) **realizowania w szkole zadań edukacyjnych, wynikajĄcych z przyjętych przez organ prowadzĄcy priorytetÓw w realizowanej lokalnej polityce oŹwiatowej jest w szczegÓlnoŹci:**

- a) pozyskiwanie dodatkowych ŹrodkÓw zewnętrznych;
- b) realizacja zadań i podejmowanie inicjatyw istotnie zwiększajĄcych udział i rolę szkoły w Źrodowisku lokalnym.

2. **Dla dyrektorÓw szkÓł ustala się dodatkowe kryteria dodatku motywacyjnego:**

- 1) zarzĄdzanie szkołĄ zapewniajĄce atrakcyjną ofertę szkoły, rozwój i doskonalenie jakoŹci jej pracy;
- 2) racjonalne gospodarowanie przyznanymi szkole Źrodkami finansowymi i dbałość o powierzone mienie szkoły;
- 3) przestrzeganie zasad odpowiedzialnoŹci za naruszenie dyscypliny finansÓw publicznych w odniesieniu do ŹrodkÓw publicznych zwiĄzanych z funkcjonowaniem szkoły;
- 4) preferowanie działan organizacyjnych i pedagogicznych tworzĄcych indywidualny charakter placÓwki;
- 5) dbałość o bezpieczeŹstwo uczniÓw, zapewnienie bezpieczeŹstwa i higieny, nauki i pracy;
- 6) podejmowanie działan na rzecz pozyskiwania dodatkowych Źrodeł finansowania zadań oŹwiatowych za poŹrednictwem funduszy zewnętrznych i unijnych.

3. **W zaleŹnoŹci od poziomu spełniania warunkÓw, o ktÓrych mowa w § 5 ust. 1 i 2, wysokoŹć dodatku motywacyjnego wynosi:**

- 1) dla dyrektora szkoły – od 8% do 35%,
- 2) dla wicedyrektora – od 8% do 30%,
- 3) dla innych nauczycieli zajmujĄcych stanowisko kierownicze – od 5% do 20%,
- 4) dla pozostałych nauczycieli – od 5% do 25% otrzymywanego wynagrodzenia zasadniczego.

4. Dodatek motywacyjny przyznaje się na czas określony, nie krótszy niż 6 miesięcy i nie dłuższy niż rok.
5. Wysokość środków finansowych przeznaczonych na dodatki motywacyjne wynosi 6% planowanego funduszu płac przeznaczonego na wynagrodzenia zasadnicze nauczycieli.
6. Nauczycielom uzupełniającym etat w innej szkole, dodatek motywacyjny przyznaje dyrektor szkoły macierzystej, w uzgodnieniu z dyrektorem, w której nauczyciel uzupełnia etat.
7. Dla nauczycieli rozpoczynających pracę w szkole przyznanie dodatku motywacyjnego następuje po upływie okresu umożliwiającego ocenę osiągniętych wyników pracy, nie wcześniej jednak niż po upływie 6 miesięcy.
6. Dodatek funkcyjny dla opiekuna stażu przysługuje za każdego nauczyciela odbywającego pod jego opieką staż.
7. Otrzymywanie dodatku, o którym mowa w ust. 1, nie wyłącza prawa do otrzymywania dodatku, o którym mowa w ust. 5.

R o z d z i a ł IV

Dodatek funkcyjny

§ 5

1. Nauczycielowi, któremu powierzono stanowisko dyrektora lub wicedyrektora albo inne stanowisko kierownicze przewidziane w statucie szkoły, przysługuje dodatek funkcyjny w wysokości:
 - 1) dyrektorowi:
 - a) przedszkola – od 10% do 25%,
 - b) szkoły podstawowej, gimnazjum:
 - do 7 oddziałów – od 10% do 25%,
 - do 20 oddziałów – od 15% do 35%,
 - pow. 20 oddziałów – od 20% do 40%,
 - 2) wicedyrektorowi szkoły podstawowej, gimnazjum:
 - do 20 oddziałów – od 5% do 15%,
 - pow. 20 oddziałów – od 10% do 25%,
 - 3) inne stanowiska kierownicze – do 5% otrzymywanego wynagrodzenia zasadniczego.
2. Ustalając wysokość dodatku funkcyjnego, uwzględnia się rozmiar powierzonych zadań i ich złożoność, liczbę: stanowisk kierowniczych, oddziałów i zatrudnionych pracowników w szkole, oraz warunki środowiskowe i społeczne, w jakich szkoła funkcjonuje.
3. Dodatek funkcyjny w wysokości ustalonej dla dyrektora szkoły przysługuje również wicedyrektorowi szkoły lub nauczycielowi pełniącemu zastępstwo od pierwszego dnia miesiąca kalendarzowego następującego po pierwszym miesiącu zastępstwa dyrektora szkoły z przyczyn innych niż urlop wypoczynkowy dyrektora.
4. Nauczycielowi, któremu powierzono sprawowanie niższych funkcji, przysługuje dodatek funkcyjny w wysokości:
 - 1) wychowawcy klasy i oddziału przedszkolnego niezależnie od stopnia awansu zawodowego (nauczyciel stażysta, kontraktowy, mianowany, dyplomowany) – 100 zł,
 - 2) opiekuna stażu – 60 zł,
 - 3) doradcy metodycznego lub nauczyciela-konsultanta – 50 zł.
5. Dodatek funkcyjny za wychowawstwo przysługuje za każdy oddział, niezależnie od wymiaru czasu pracy nauczyciela.

R o z d z i a ł V

Dodatek za warunki pracy

§ 6

1. Prawo do dodatku za warunki pracy posiadają nauczyciele i wychowawcy zatrudnieni w warunkach, o których mowa w § 8 i 9 rozporządzenia MENiS, bez względu na wymiar czasu pracy i rodzaj stosunku pracy, z zastrzeżeniem ust. 2.
2. Jeżeli nauczyciel realizuje w warunkach trudnych lub uciążliwych tylko część obowiązującego go wymiaru zajęć, dodatek wypłaca się w wysokości proporcjonalnej do przepracowanych godzin.
3. Wysokość dodatku wynosi:
 - 1) za pracę w trudnych warunkach – od 10% do 20%,
 - 2) za pracę w warunkach uciążliwych – od 10% do 20%otrzymywanego wynagrodzenia zasadniczego.
4. Wysokość dodatku ustala się, biorąc pod uwagę stopień trudności bądź uciążliwości realizowanych zajęć lub wykonywanych prac.
5. Prawo do dodatku za warunki pracy powstaje z dniem podjęcia pracy w takich warunkach.
6. W przypadku zbiegu tytułów do dodatku za trudne i uciążliwe warunki pracy przysługują oba dodatki.

R o z d z i a ł VI

Wynagrodzenie za godziny nadwymiarowe i doraźnych zastępstw

§ 7

1. Wynagrodzenie za jedną godzinę nadwymiarową i doraźnego zastępstwa pracy nauczyciela oblicza się, dzieląc przyznaną nauczycielowi stawkę wynagrodzenia zasadniczego (łączenie z dodatkiem za warunki pracy, jeżeli praca w tej godzinie została zrealizowana w warunkach uprawniających do dodatku) przez miesięczną liczbę godzin tygodniowego obowiązkowego wymiaru godzin, ustalonego dla rodzaju zajęć dydaktycznych, wychowawczych lub opiekuńczych realizowanych w ramach godzin nadwymiarowych, czy też doraźnych zastępstw.
2. Dla nauczycieli realizujących tygodniowy wymiar godzin ustalony na podstawie art. 42 ust. 4a Karty Nauczyciela wynagrodzenie za jedną godzinę doraźnego zastępstwa oblicza się, dzieląc przyznaną nauczycielowi stawkę wynagrodzenia zasadniczego (łącznie z dodatkiem za warunki pracy, jeżeli praca w tej godzinie została zrealizowana w warunkach uprawniających do dodatku) przez miesięczną liczbę godzin realizowanego wymiaru godzin.

3. Miesięczną liczbę godzin obowiązkowego lub realizowanego wymiaru godzin nauczyciela, o której mowa w ust. 1 i 2, uzyskuje się, mnożąc odpowiedni wymiar godzin przez 4,16 z zaokrągleniem do pełnych godzin w ten sposób, że czas zajęć do 0,5 godziny pomija się, a co najmniej 0,5 godziny liczy się za pełną godzinę.

R o z d z i a ł VII

Nagrody z funduszu specjalnego za osiągnięcia dydaktyczno-wychowawcze

§ 8

1. Tworzy się w budżecie fundusz nagród dla nauczycieli za ich osiągnięcia dydaktyczno-wychowawcze, w wysokości 1% planowanych rocznych wynagrodzeń osobowych nauczycieli.
2. Fundusz nagród, w wysokości 80% przekazywany jest bezpośrednio do budżetów szkół z przeznaczeniem na „Nagrody Dyrektora”.
3. Fundusz nagród w wysokości 20% przeznaczają się na „Nagrody Burmistrza”.

§ 9

1. Przy przyznawaniu nauczycielom nagrody uwzględnia się następujące kryteria:

1) w zakresie pracy dydaktyczno-wychowawczej:

- a) zakwalifikowanie uczniów do grupy laureatów konkursów przedmiotowych na szczeblu województwa, a w przypadku zawodów sportowych – w skali makroregionu kraju;
- b) zajęcie przez uczniów (zespół) 1–3 miejsca w innych konkursach, zawodach, przeglądach, festiwalach na szczeblu województwa i powiatu;
- c) stwierdzone dobre wyniki w nauczaniu wykazane przez uczniów na egzaminach wstępnych do szkół ponadgimnazjalnych;
- d) zorganizowanie imprezy ogólnoszkolnej o znaczących walorach poznawczych i wychowawczych, np. sesji popularnonaukowej, kilkietapowego konkursu;
- e) udokumentowane osiągnięcia w pracy z uczniami, zarówno uzdolnionymi, jak i mających trudności w nauce;
- f) pozytywne zmiany, jakie dokonały się w zespole klasowym pod wpływem oddziaływania wychowawcy w zakresie integrowania zespołu, aktywności społecznej, udziału uczniów w pracy samorządu uczniowskiego, kultury osobistej, frekwencji na zajęciach szkolnych, efektów wychowawczych;
- g) prowadzenie urozmaiconej działalności wychowawczej w szkole lub w organizacji szkolnej;
- h) zorganizowanie i wykonanie prac społecznie użytecznych na rzecz szkoły i środowiska, udział młodzieży w konkursach, przeglądach, festiwalach, wystawach olimpiadach przedmiotowych;

- i) zorganizowanie imprez kulturalnych, sportowych, rekreacyjnych i wypoczynkowych;
- j) przygotowanie i wzorowe zorganizowanie uroczystości szkolnej lub środowiskowej;
- k) prawidłowe zorganizowanie i przeprowadzenie jednej z form letniego lub zimowego wypoczynku dzieci i młodzieży;
- l) wdrażanie innowacyjnych bądź nowatorskich metod nauczania i wychowania.

2) w zakresie pracy opiekuńczo-wychowawczej:

- a) zapewnienie pomocy i opieki uczniom będącym w trudnej sytuacji materialnej lub życiowej, pochodzącym z rodzin patologicznych lub zaniedbanych środowiskowo;
- b) udzielanie pomocy uczniom z zaburzeniami w rozwoju oraz zagrożonym niedostosowaniem społecznym, mającym trudności w nauce, w przystosowaniu się do życia w grupie;
- c) prowadzenie działalności mającej na celu zapobieganie i zwalczanie przejawów patologii społecznej wśród dzieci i młodzieży, w tym narkomanii, alkoholizmu, chuligaństwa;
- d) zorganizowanie współpracy szkoły z placówkami kulturalno-oświatowymi, zakładami pracy, służbą zdrowia, sądem dla nieletnich; organizowanie konsultacji, prelekcji, odczytów i wykładów pedagogicznych dla rodziców.

3) w zakresie podnoszenia kwalifikacji zawodowych, doskonalenia własnego warsztatu pracy:

- a) nowoczesne i funkcjonalne urządzenie pracowni przedmiotowej, klasopracowni, gabinetu, laboratorium lub pracowni informatycznej;
- b) opracowanie i wdrożenie edukacyjnego programu komputerowego i opracowanie przykładowych programów nauczania;
- c) udokumentowany udział w zorganizowanych formach doskonalenia zawodowego,
- d) aktywna pomoc w adaptacji zawodowej młodych nauczycieli;
- e) kierowanie zespołem samokształceniowym, prowadzenie lekcji koleżeńskich;
- f) udział w opracowywaniu projektów edukacyjno-opiekuńczo-wychowawczych.

2. W stosunku do dyrektorów szkół ustala się kryteria dodatkowe:

- 1) właściwe dysponowanie przyznanymi szkołami środkami budżetowymi oraz prawidłowa gospodarka i dbałość o powierzone mienie;
- 2) prowadzenie racjonalnej polityki kadrowej mającej na celu atrakcyjną ofertę szkoły oraz wysoki poziom edukacyjny;
- 3) przestrzeganie obowiązujących przepisów, dbałość o zachowanie bezpiecznych i higienicznych warunków nauki i pracy oraz estetykę obiektów oświatowych;
- 4) prawidłowa współpraca z organem prowadzącym, radą pedagogiczną oraz ze społecznymi organami szkoły;

- 5) pozyskiwanie dodatkowych środków zewnętrznych w celu podwyższania standardów edukacyjnych szkoły.
3. Nagrody z funduszu nagród są przyznawane z okazji Dnia Edukacji Narodowej w terminie do dnia 14 października każdego roku. W szczególnie uzasadnionych przypadkach nagroda może być przyznana w innym terminie.
4. Nagrody przyznawane są odpowiednio przez dyrektora szkoły – nauczycielom, a przez Burmistrza – dyrektorom szkół oraz w szczególnie uzasadnionych przypadkach innym nauczycielom.
5. Burmistrz przyznaje nagrodę dyrektorom szkół z własnej inicjatywy, natomiast nauczycielom – na umotywowany wniosek dyrektora szkoły.
6. Wniosek, o którym mowa w ust. 6, dyrektor szkoły składa do Burmistrza w terminie do 20 września danego roku.
7. Dyrektor szkoły może z własnej inicjatywy przyznać nagrodę nauczycielowi lub na wniosek rady pedagogicznej, rady szkoły lub związków zawodowych zrzeszających nauczycieli.
8. Osoby, którym przyznano nagrodę, zostają powiadomione o tym fakcie na piśmie. Kopię pisma umieszcza się w aktach osobowych. Wnioski rozpatrzone negatywnie nie wymagają uzasadnienia.
5. Nauczycielowi i jego współmałżonkowi, będącemu także nauczycielem stale z nim zamieszkującym, przysługuje tylko jeden dodatek mieszkaniowy, w wysokości określonej w ust. 2. Małżonkowie wskazują pracodawcę, który będzie wypłacał dodatek jednemu z nich.
6. Dodatek mieszkaniowy przyznaje się na wniosek nauczyciela, a w przypadku nauczycieli, o których mowa w ust. 5, na ich wspólny wniosek. Dodatek dla nauczyciela przyznaje dyrektor szkoły, a dyrektorowi szkoły – Burmistrz.
7. Dodatek mieszkaniowy przysługuje nauczycielowi niezależnie od tytułu prawnego do zajmowanego przez niego lokalu mieszkalnego.
8. Dodatek mieszkaniowy przysługuje w okresie wykonywania pracy, a także w okresach:
 - 1) nieświadczenia pracy, za którą przysługuje wynagrodzenie;
 - 2) pobierania zasiłku z ubezpieczenia społecznego;
 - 3) odbywania zasadniczej służby wojskowej, przeszkolenia wojskowego, okresowej służby wojskowej; w przypadku jednak, gdy z nauczycielem powołanym do służby, zawarta była umowa o pracę na czas określony, dodatek wypłaca się nie dłużej niż do końca okresu, na który umowa ta była zawarta;
 - 4) korzystania z urlopu wychowawczego.
9. Nauczyciel otrzymujący dodatek jest zobowiązany niezwłocznie powiadomić o zaistniałym zmianie liczby członków rodziny, o których mowa w ust. 3. W przypadku niepowiadomienia dyrektora szkoły lub Burmistrza, nienależnie pobrany przez nauczyciela dodatek podlega zwrotowi.
10. Nauczycielski dodatek mieszkaniowy przysługuje od pierwszego dnia miesiąca następującego po miesiącu, w którym złożony został wniosek o jego przyznanie.

R o z d z i a ł VIII

Nauczycielski dodatek mieszkaniowy

§ 10

1. Nauczycielowi zatrudnionemu na terenie wiejskim w wymiarze co najmniej połowy tygodniowego, obowiązkowego wymiaru godzin i posiadającemu kwalifikacje do zajmowania stanowiska nauczyciela przysługuje dodatek mieszkaniowy.
2. Wysokość dodatku mieszkaniowego, w zależności od liczby członków rodziny uprawnionego nauczyciela, wynosi:
 - 1) przy jednej osobie w rodzinie – 3%,
 - 2) przy dwóch osobach w rodzinie – 4%,
 - 3) przy trzech osobach w rodzinie – 5%,
 - 4) przy czterech i więcej osobach w rodzinie – 6%minimalnej stawki wynagrodzenia zasadniczego nauczyciela stażysty określonego w pkt 4 tabeli, stanowiącej załącznik do rozporządzenia MENiS.
3. Do członków rodziny zalicza się nauczyciela oraz wspólnie z nim zamieszkujących: małżonka, rodziców oraz dzieci – pozostających na jego wyłącznym utrzymaniu, z zastrzeżeniem ust. 4.
4. Dodatek mieszkaniowy na dzieci przysługuje do ukończenia przez nie:
 - 1) 18 roku życia lub
 - 2) nauki w szkole, jednak nie dłużej niż do ukończenia 21 roku życia, albo
 - 3) 24 roku życia, jeżeli kontynuuje naukę w szkole lub szkole wyższej i legitymuje się orzeczeniem o umiarkowanym albo o znacznym stopniu niepełnosprawności.

§ 2

Wykonanie uchwały powierza się Burmistrzowi Ścinawy.

§ 3

Traci moc uchwała nr XXXI/132/2008 Rady Miejskiej w Ścinawie z dnia 29 kwietnia 2008 r. w sprawie regulaminu wynagradzania nauczycieli zatrudnionych w szkołach prowadzonych przez Miasto i Gminę Ścinawa na rok 2008 (Dziennik Urzędowy Województwa Dolnośląskiego z dnia 23 maja 2008 r. Nr 139, poz. 1677).

§ 4

Uchwała wchodzi w życie po upływie 14 dni od dnia jej ogłoszenia w Dzienniku Urzędowym Województwa Dolnośląskiego, z mocą obowiązującą od 1 stycznia 2009 r.

PRZEWODNICZĄCY RADY

JAN TOMASZ KOTAPKA

2110**UCHWAŁA RADY MIEJSKIEJ W WĘGLIŃCU
NR 209/XXIX/09**

z dnia 27 marca 2009 r.

**w sprawie utworzenia Straży Miejskiej Węglińca i Pieńska
i nadania jej regulaminu**

Na podstawie art. 18 ust. 2 pkt 15 i art. 40 ust. 1, ust. 2 pkt 2 ustawy z dnia 8 marca 1990 r. o samorządzie gminnym (Dz. U. z 2001 r. Nr 142, poz. 1591 z późn. zm.) oraz art. 2, art. 6 ust. 2 i art. 8 ust. 2 ustawy z dnia 29 sierpnia 1997 r. o strażach gminnych (Dz. U. Nr 123, poz. 779 z późn. zm.), po zasięgnięciu opinii Wojewódzkiego Komendanta Policji we Wrocławiu, Rada Miejska w Węglińcu uchwala, co następuje:

§ 1

Zgodnie z treścią zawartego porozumienia międzygminnego tworzy się w Straż Miejską Węglińca i Pieńska jako samorządową umundurowaną formację do ochrony porządku publicznego na terenie Gminy Węglińiec i Gminy Pieńsk.

§ 2

Straż Miejska wykonuje zadania przewidziane w ustawie z dnia 29 sierpnia 1997 r. o strażach gminnych (Dz. U. Nr 123, poz. 779 z późn. zm.) oraz w innych przepisach i aktach prawa miejscowego.

§ 3

Nadaje się Straży Miejskiej Regulamin określający jej szczegółową strukturę organizacyjną. Regulamin stanowi załącznik do niniejszej uchwały.

§ 4

Straż Miejska funkcjonuje w strukturze organizacyjnej Urzędu Gminy i Miasta w Węglińcu jako komórka organizacyjna – referat w Wydziale Społeczno-Administracyjnym.

§ 5

Wykonanie uchwały powierza się Burmistrzowi Gminy i Miasta Węglińiec.

§ 6

Uchwała wchodzi w życie po upływie 14 dni od dnia jej ogłoszenia w Dzienniku Urzędowym Województwa Dolnośląskiego.

PRZEWODNICZĄCA RADY

BARBARA DROZD

**Załącznik do uchwały Rady Miejskiej
w Węglińcu nr 209/XXIX/09 z dnia
27 marca 2009 r (poz. 2110)**

**REGULAMIN
STRAŻY MIEJSKIEJ WĘGLIŃCA I PIEŃSKA****R o z d z i a ł I****Postanowienia ogólne****§ 1**

Regulamin Straży Miejskiej w Węglińcu, zwany dalej „regulaminem”, określa organizację i zasady funkcjonowania Straży Miejskiej Węglińca i Pieńska, zwanej dalej „Strażą”, uwzględniający treść zawartego w dniu 15.01.2009 r. porozumienia gminnego w sprawie utworzenia wspólnej straży miejskiej.

§ 2

Straż jest wspólną, samorządową, umundurowaną formacją, utworzoną do ochrony porządku publicznego na obszarze administracyjnym Gminy Węglińiec i Gminy Pieńsk, działającą na podstawie:

1. Ustawy z dnia 8 marca 1990 r. o samorządzie gminnym (tekst jednolity Dz. U. z 2001 r. Nr 142, poz. 1591 z późn. zm.),
2. Ustawy z dnia 29 sierpnia 1997 r. o strażach gminnych (Dz. U. Nr 123, poz. 779 z późn. zm.) i aktów wykonawczych do ustawy,
3. Ustawy z dnia 21 listopada 2008 r. o pracownikach samorządowych (Dz. U. Nr 223, poz. 1458) i aktów wykonawczych do ustawy.
4. Niniejszego Regulaminu i innych przepisów regulujących funkcjonowanie straży miejskiej.

§ 3

Ilekoć w niniejszym regulaminie jest mowa o:

- 1) Burmistrzowi, należy przez to rozumieć Burmistrza Gminy i Miasta Węglińiec.
- 2) Komendantowi, należy przez to rozumieć Komendanta Straży Miejskiej Węglińca i Pieńska.

- 3) Straży, należy przez to rozumieć Straż Miejską Węglińca i Pieńska.
- 4) Urzędzie, należy przez to rozumieć Urząd Gminy i Miasta w Węglińcu.

R o z d z i a ł II

Organizacja i struktura Straży Miejskiej

§ 4

Straż Miejska jest umiejscowiona w strukturze Urzędu jako jego komórka organizacyjna – referat w Wydziale Społeczno-Administracyjnym.

§ 5

1. Terenem działania Straży jest obszar administracyjny Gminy Węglińiec i Gminy Pieńsk.
2. Siedzibą Straży jest Urząd – ul. Sikorskiego 3 w Węglińcu.
3. Dopuszcza się możliwość utworzenia biura terenowego Straży Miejskiej w Gminie Pieńsk.
4. Straż używa pieczęci:
 - a. okrągłej o treści: „Straż Miejska Węglińca i Pieńska”
 - b. prostokątnej o treści: „Straż Miejska Węglińca i Pieńska, ul. Sikorskiego 3, 59-940 Węglińiec”.

§ 6

1. Całością działalności Straży kieruje Komendant, na podstawie pełnomocnictwa udzielonego przez Burmistrza.
(Skarga Wojewody Dolnośląskiego do WSA we Wrocławiu NK.II.0914/58/09 z dnia 3 czerwca 2009 r. na § 6 ust. 1 we fragmencie „na podstawie pełnomocnictwa udzielonego przez Burmistrza”)
2. Obowiązki komendanta Straży Burmistrz może powierzyć wyznaczonemu pracownikowi Urzędu, uwzględniając treść zawartego w dniu 15.01.2009 r. porozumienia gminnego w sprawie utworzenia wspólnej straży miejskiej.
(Skarga Wojewody Dolnośląskiego do WSA we Wrocławiu NK.II.0914/58/09 z dnia 3 czerwca 2009 r. na § 6 ust. 2)
3. Komendant sprawuje ogólne kierownictwo w zakresie organizacji pracy Straży, zapewniając jej sprawne funkcjonowanie i odpowiednie warunki do realizacji zadań wynikających z ustawy i aktów prawa miejscowego.
4. Do zadań i kompetencji Komendanta należy w szczególności:
 - a. planowanie i organizowanie działalności Straży;
 - b. nadzorowanie i kontrola realizacji zadań Straży.
5. Komendant odpowiedzialny jest za:
 - a. właściwe funkcjonowanie i wyniki działań Straży,
 - b. gospodarowanie przyznanymi Straży środkami budżetowymi i mieniem.
6. Komendant reprezentuje Straż na zewnątrz.

§ 7

1. Komendant wykonuje swoje zadania przy pomocy strażników Straży Miejskiej.
2. Komendant Straży ma obowiązek uwzględniać sugestie Burmistrza Miasta i Gminy Pieńsk dotyczące funkcjonowania straży miejskiej na terenie Gminy Pieńsk.

(Skarga Wojewody Dolnośląskiego do WSA we Wrocławiu NK.II.0914/58/09 z dnia 3 czerwca 2009 r. na § 7 ust. 2)

3. Komendant jest zobowiązany do składania Burmistrzowi Gminy i Miasta Węglińiec oraz Burmistrzowi Miasta i Gminy Pieńsk informacji o stanie porządku publicznego w gminach raz w mieście.
4. O ważnych wydarzeniach mających wpływ na stan bezpieczeństwa Komendant Straży niezwłocznie informuje Burmistrza Gminy i Miasta Węglińiec oraz Burmistrza Miasta i Gminy Pieńsk.

§ 8

W strukturze Straży Miejskiej znajdują się etaty strażników miejskich w liczbie przewidzianej w budżecie Urzędu, a ustalonej zgodnie z treścią zawartego w dniu 15.01.2009 r. porozumienia gminnego w sprawie utworzenia wspólnej straży miejskiej.

R o z d z i a ł III

Zadania straży gminnej

§ 9

Straż realizuje zadania przewidziane przepisami ustawy o strażach gminnych oraz określone innymi ustawami i przepisami prawa miejscowego, a w szczególności dotyczącymi:

- 1) Kontroli wywiązywania się z obowiązków właścicieli i zarządców nieruchomości w zakresie utrzymywania należytego stanu sanitarno-porządkowego, a w szczególności dotyczącymi:
 - a) wyposażenia nieruchomości w urządzenia służące do gromadzenia odpadów stałych i płynnych oraz tabliczkę z numerem porządkowym nieruchomości,
 - b) posiadania umów i dowodów opłat dotyczących usuwania odpadów,
 - c) usuwania odpadów i innych zanieczyszczeń z terenu nieruchomości,
 - d) oczyszczenie ze śniegu, lodu, błota i innych zanieczyszczeń z chodników położonych wzdłuż nieruchomości,
 - e) kontrola stanu czystości i estetyki miejsc publicznych,
 - f) kontrola utrzymywania czystości, porządku i przestrzegania prawa na drogach publicznych,
 - g) kontrola wywiązywania się z obowiązków osób utrzymujących zwierzęta domowe,
 - h) kontrola przestrzegania ładu i porządku w punktach sprzedaży napojów alkoholowych oraz w ich najbliższym otoczeniu,
 - i) ujawniania wykroczeń i ścigania ich sprawców.
- 2) Współpracy z komórkami organizacyjnymi Urzędu oraz Urzędu Miasta i Gminy w Pieńsku poprzez asystowanie przy czynnościach służbowych pracownikom administracji samorządowej w uzasadnionych przypadkach.
- 3) Podejmowanie działań interwencyjnych na podstawie skarg i wniosków mieszkańców.
- 4) Podejmowanie działań związanych z bezpieczeństwem ruchu drogowego.
- 5) Wykonywanie doraźnych poleceń Burmistrzów i niezwłoczne informowanie o ich wykonaniu.
- 6) Ścisła współpraca z Posterunkiem Policji w Pieńsku.

7) Wykonywanie innych czynności wynikających z aktów prawa miejscowego.

R o z d z i a ł IV

Uprawnienia i obowiązki Straży Miejskiej

§ 10

Prawa i obowiązki strażników regulują przepisy ustaw o strażach gminnych i o pracownikach samorządowych.

§ 11

1. Straż Miejska wykonuje swoje obowiązki zgodnie z miesięcznym grafikiem służb sporządzonym przez Komendanta i zatwierdzonym przez Burmistrzów.
 2. Zadania Straży związane z obsługą administracyjną i finansową wykonuje Urząd. Obsada etatowa w tym zakresie ustalona zostanie zgodnie z treścią zawartego w dniu 15.01.2009 r. porozumienia gminnego w sprawie utworzenia wspólnej straży miejskiej.
 3. Na realizację zadań, o których mowa w pkt 2, zabezpiecza się środki finansowe w budżecie Urzędu, ustalone zgodnie z treścią zawartego w dniu 15.01.2009 r. porozumienia gminnego w sprawie utworzenia wspólnej straży miejskiej. Rozliczenie kosztów w tym zakresie następować będzie zgodnie z zawartym w dniu 15.01.2009 r. porozumieniem gminnym w sprawie utworzenia wspólnej straży miejskiej.
 4. Straż pracuje w godzinach dziennych między 6.00 do 22.00 przeciętnie 40 godzin tygodniowo w rozliczeniu kwartalnym. Burmistrzowie w zależności od potrzeb mogą zmienić godziny pracy z godzin dziennych na nocne lub wydłużyć czas pracy zgodnie z obowiązującymi przepisami.
- (Skarga Wojewody Dolnośląskiego do WSA we Wrocławiu NK.II.0914/58/09 z dnia 3 czerwca 2009 r. na § 11 ust. 4)
5. Wykaz sortów mundurowych oraz czasookres ich używalności dla funkcjonariuszy Straży jest określony zarządzeniem Burmistrza.
 6. Wyznacza się dyżury strażników miejskich w każdym z urzędów od poniedziałku do piątku w godzinach 14.00–15.00 w celu załatwienia spraw lokalnych, w przypadku podejmowania innych czynności służbowych godziny dyżuru mogą ulec zmianie.

§ 12

W razie nadużycia swoich uprawnień, a w szczególności środków przymusu, strażnik podlega odpowiedzialności dyscyplinarnej niezależnie od od-

powiedzialności karnej, przewidzianej innymi przepisami.

R o z d z i a ł V

Postanowienia końcowe

§ 13

- 1) Komendant Straży prowadzi:
 - a. dokumentację zgodnie z Instrukcją Kancelaryjną dla Urzędu oraz jednolitym rzeczowym wykazem akt,
 - b. rejestry:
 1. rejestr mandatów karnych,
 2. rejestr spraw o wykroczenia,
 3. książkę stanu wyposażenia,
 4. rejestr otrzymanych do wykonania uchwał Rady Miejskiej oraz Zarządzeń Burmistrza.
- 2) Komendant Straży jest odpowiedzialny za prowadzenie spraw związanych z zapotrzebowaniem mundurowym.
- 3) Komendant Straży podpisuje pisma i decyzje wychodzące z Komendy Straży na podstawie i w zakresie zawartym w upoważnieniu udzielonym mu przez Burmistrza.

§ 14

- 1) Straż do celów patrolowania, oddziaływania prewencyjnego oraz podejmowania interwencji wykorzystuje samochód służbowy, oznakowany, uprzywilejowany w ruchu drogowym na zasadach określonych zarządzeniem Burmistrza.
- 2) Pojazd służbowy oznakowany jest pasem pomarańczowym przebiegającym wzdłuż pojazdu, na którym umieszczony jest numer telefonu, oraz herbem Gminy Węgliniec i Gminy Pieńsk umieszczonym na przednich drzwiach. Na dachu samochodu zamontowana jest lampa zespolona (światła koloru niebieskiego z podświetlonym napisem "Straż Miejska") oraz sygnalizacja dźwiękowa.
- 3) Do dyspozycji straży mogą być zadysponowane pozostałe samochody służbowe każdej z gmin, których użycie i rozliczenie kosztów użycia będzie następować zgodnie z treścią zawartego w dniu 15.01.2009 r. porozumienia gminnego w sprawie utworzenia wspólnej straży miejskiej.

§ 15

Zmiany niniejszego Regulaminu następują w trybie właściwym do jego przyjęcia.

2111

UCHWAŁA RADY MIEJSKIEJ W WĘGLIŃCU
NR 211/XXIX/09

z dnia 27 marca 2009 r.

w sprawie uchwalenia miejscowego planu zagospodarowania
przestrzennego osady Polana

Na podstawie art. 18 ust. 2 pkt 5 ustawy z dnia 8 marca 1990 r. o samorządzie gminnym (tekst jednolity Dz. U. Nr 142 z 2001 r., poz. 1591 ze zmianami), art. 3 i 20 ustawy z dnia 27 marca 2003 r. o planowaniu i zagospodarowaniu przestrzennym (Dz. U. Nr 80 z 2003 r., poz. 717 ze zmianami), w związku z uchwałą Rady Gminy i Miasta Węglińiec nr 47/VIII/03 z dnia 8 maja 2003 r. w sprawie przystąpienia do sporządzenia miejscowych planów zagospodarowania przestrzennego gminy i miasta Węglińiec oraz po stwierdzeniu zgodności ze „Studium uwarunkowań i kierunków zagospodarowania przestrzennego miasta i gminy Węglińiec” przyjętym przez Radę Gminy i Miasta Węglińiec uchwałą 46/VIII/03 z dnia 8 maja 2003 r., Rada Miejska w Węglińcu uchwała, co następuje:

§ 1

1. Uchwała się miejscowy plan zagospodarowania przestrzennego osady Polana zwany dalej planem.
2. Integralną częścią planu jest rysunek planu w skali 1:2000 stanowiący załącznik nr 1 do uchwały.
3. Załącznikami do niniejszej uchwały są:
 - 1) Rozstrzygnięcie o sposobie realizacji zapisanych w planie inwestycji z zakresu infrastruktury technicznej, które należą do zadań własnych gminy, oraz o zasadach ich finansowania zgodnie z przepisami o finansach publicznych – załącznik nr 2.
 - 2) Rozstrzygnięcie o sposobie rozpatrzenia uwag wniesionych do projektu miejscowego planu zagospodarowania przestrzennego – załącznik nr 3.

R o z d z i a ł I

§ 2

1. Plan obejmuje obszar położony w obrębie geodezyjnym Okrąglica.
2. Granicę obszaru objętego planem określono na rysunku planu w skali 1:2000, stanowiącym załącznik nr 1 do niniejszej uchwały.

§ 3

1. Obowiązującymi ustaleniami planu są następujące oznaczenia graficzne rysunku planu:
 - 1) Granica obszaru objętego planem.
 - 2) Linie rozgraniczające tereny o różnym przeznaczeniu (funkcjach) lub różnych zasadach zagospodarowania, wraz z oznaczeniami określającymi przeznaczenie terenów.
 - 3) Nieprzekraczalne linie zabudowy.
 - 4) Granice stref ochronnych oraz ograniczeń zabudowy i zagospodarowania terenów od napowietrznych linii elektroenergetycznych SN 20 kV.

2. Pozostałe oznaczenia graficzne rysunku planu mają znaczenie informacyjne i nie stanowią obowiązujących ustaleń planu.
3. Zmiana nazw własnych oznaczonych w niniejszej uchwale kursywą nie powoduje dezaktualizacji ustaleń planu.

§ 4

Ilekoć w niniejszej uchwale jest mowa o:

1. **teren** – należy przez to rozumieć obszar wyznaczony na rysunku planu liniami rozgraniczającymi, oznaczony symbolem określającym przeznaczenie podstawowe.
2. **przepisach odrębnych** – należy przez to rozumieć przepisy ustaw wraz z aktami wykonawczymi.
3. **przeznaczeniu podstawowym lub funkcji podstawowej** – należy przez to rozumieć takie przeznaczenie lub funkcję, która przeważa na danym terenie wydzielonym liniami rozgraniczającymi.
4. **przeznaczeniu dopuszczalnym lub funkcji dopuszczalnej** – należy przez to rozumieć rodzaje przeznaczenia lub funkcję inną niż podstawowa, która stanowi uzupełnienie lub wzbogaca funkcję podstawową, jednocześnie nie kolidując z nią lub nie wykluczając możliwości zagospodarowania terenu w sposób określony przeznaczeniem podstawowym.
5. **liniach rozgraniczających** – należy przez to rozumieć linie rozdzielające tereny o różnym przeznaczeniu (funkcji) lub różnych zasadach zagospodarowania.
6. **nieprzekraczalnych liniach zabudowy** – należy przez to rozumieć linie wyznaczające dopuszczalne zbliżenie ściany frontowej budynku do wskazanej linii rozgraniczającej danego terenu, regulacji tej nie podlegają wykusze, zadaszenia wejściowe, rampy i podesty, tarasy bez podpiwniczenia, schody i okapy.
7. **wskazniku powierzchni zabudowy** – należy przez to rozumieć stosunek powierzchni zabudowy budynków na działce do powierzchni

działki lub terenu przeznaczanego pod inwestycję.

8. **istniejącej zwartej zabudowie** – należy przez to rozumieć zabudowę kubaturową istniejącą w dniu wejścia w życie planu, usytuowaną bezpośrednio na granicy działki lub w odległościach mniejszych niż wynikają z obowiązujących przepisów szczególnych, obejmującą co najmniej 2 sąsiadujące działki.
9. **zabudowie zagrodowej** – należy przez to rozumieć budynki mieszkalne i gospodarcze, budowle oraz urządzenia i instalacje służące prowadzeniu działalności rolniczej przez rolnika, w tym przetwórstwa rolno-spożywczego i indywidualnej produkcji biopaliw na potrzeby własne rolnika, w sposób i w zakresie określonym w przepisach odrębnych.
10. **usługach** – należy przez to rozumieć funkcje terenów i obiektów w szczególności: handlu, gastronomii i rzemiosła, kultury i rozrywki, kultu religijnego, opieki zdrowotnej, obsługi turystyki (hotelu, motelu, schronisk itp.) i rekreacji, obsługi konferencyjno-szkoleniowej, siedzib jednostek i instytucji finansowych, ubezpieczeniowych, społecznych (w tym przedstawicielstw), gospodarczych i politycznych, jednostek projektowych, środków masowej komunikacji i łączności oraz innych, mających charakter publiczny lub komercyjny.
11. **infrastrukturze technicznej** – należy przez to rozumieć ogół podziemnych i nadziemnych urządzeń liniowych i kubaturowych służących zaopatrzeniu w wodę, odprowadzeniu ścieków i wód opadowych, zaopatrzeniu w energię elektryczną, gaz i ciepło, telekomunikacji.
12. **zagospodarowaniu tymczasowym** – należy przez to rozumieć sposoby zagospodarowania terenu do czasu realizacji przeznaczenia lub funkcji podstawowej lub dopuszczalnej, określonej w planie.
13. **urządzeniach towarzyszących** – należy przez to rozumieć obiekty technicznego wyposażenia, dojazdy i dojścia, parkingi i garaże, budynki gospodarcze, wiaty i zadaszenia, małą architekturę, oczka wodne o charakterze rekreacyjnym lub ozdobnym oraz inne urządzenia pełniące służebną rolę wobec funkcji określonych w przeznaczeniu podstawowym lub dopuszczalnym.

R o z d z i a ł I I

Ustalenia ogólne

§ 5

Zasady ochrony dziedzictwa kulturowego i zabytków oraz dóbr kultury współczesnej

Dla zamierzeń inwestycyjnych zlokalizowanych w granicach obszaru objętego planem ustala się następujące wymogi konserwatorskie w zakresie ochrony archeologicznej:

1. Inwestor zobowiązany jest do pisemnego powiadomienia właściwej służby ochrony zabytków o terminie rozpoczęcia i zakończenia prac ziemnych z 7- dniowym wyprzedzeniem.

2. W przypadku wystąpienia zabytków i obiektów archeologicznych wymagane jest podjęcie ratowniczych badań wykopaliskowych, za zezwoleniem właściwej służby ochrony zabytków.

§ 6

Szczególne warunki zagospodarowania terenów oraz ograniczenia w ich użytkowaniu

Napowietrzne linie elektroenergetyczne:

1. W oznaczonych na rysunku planu strefach ochronnych napowietrznych linii elektroenergetycznych SN 20 kV, w odległości do 5 m od osi linii ustala się zakaz lokalizacji obiektów z pomieszczeniami przeznaczonymi na stały pobyt ludzi, lokalizacja innych obiektów (gospodarczych, garaży itp.) wymaga uzgodnienia z zarządcą sieci.
2. W przypadku skablowania lub przełożenia linii elektroenergetycznych SN 20 kV oznaczona na rysunku planu strefa ochronna ulega zmniejszeniu lub przestaje obowiązywać, stosownie do zaistniałej zmiany i zgodnie z obowiązującymi przepisami odrębnymi.

§ 7

Granice i sposoby zagospodarowania terenów lub obiektów podlegających ochronie

1. Obszar Natura 2000.

- 1) Obszar objęty planem znajduje się w zasięgu obszarów specjalnej ochrony przyrody sieci Natura 2000:
 - a) Specjalnego Obszaru Ochrony Siedlisk – Dyrektywa Siedliskowa „Uroczyska Borów Dolnośląskich” – kod obszaru PLH080027 – w granicy oznaczonej na rysunku planu.
 - b) Specjalnego Obszaru Ochrony Ptaków – Dyrektywa Ptasia „Bory Dolnośląskie” – kod obszaru PLB020005 – na całym obszarze objętym planem.
- 2) W granicach obszarów specjalnej ochrony NATURA 2000 obowiązują szczególne procedury związane z lokalizacją inwestycji określone w przepisach odrębnych.

2. Główny Zbiornik Wód Podziemnych – GZWP nr 315 „Chocianów-Gozdnicza”.

Ze względu na położenie terenu objętego planem w obszarach Głównego Zbiornika Wód Podziemnych nr 315 ustala się zakaz odprowadzania nieoczyszczonych ścieków do wód podziemnych, gruntów oraz wód otwartych (rowów).

§ 8

Zasady ochrony środowiska, przyrody i krajobrazu kulturowego

1. Ustala się ochronę pomników przyrody (drzew) oznaczonych na rysunku planu – wszelkie prace ziemne prowadzone w bezpośrednim sąsiedztwie pomnika przyrody oraz cięcia sanitarne i pielęgnacyjne wymagają zgody Wojewódzkiego Konserwatora Przyrody.
2. Działalność usługowa nie może powodować ponadnormatywnych obciążeń środowiska uciążliwościami w zakresie hałasu, wibracji,

- emisji zanieczyszczeń pyłowych i gazowych, zanieczyszczenia wód podziemnych i powierzchniowych, promieniowania elektromagnetycznego itp. poza granicami terenu, do którego inwestor posiada tytuł prawny.
3. Na terenach zabudowy zagrodowej i mieszkaniowej **RM/MN** ustala się zakaz lokalizowania w granicach działek obiektów hodowlanych o obsadzie większej niż 40 Dużych Jednostek Przeliczeniowych (DJP) oraz usługowych i rzemieślniczych stwarzających zagrożenie dla bezpieczeństwa publicznego, zdrowia i życia ludzi oraz składowania na otwartym powietrzu palących lub stwarzających zagrożenie dla wód powierzchniowych i podziemnych surowców i materiałów masowych.
 4. Ustala się jako dopuszczalne poziomy hałasu wartości określone w obowiązujących przepisach odrębnych odpowiednio:
 - 1) Na terenach **RM/MN** – jak dla zabudowy zagrodowej.
 - 2) Na terenach **ML** – jak dla terenów rekreacyjno-wypoczynkowych poza miastem.
 5. Docelowo należy dążyć do realizacji kompleksowego systemu odprowadzenia ścieków bytowych odprowadzającego ścieki do komunalnej oczyszczalni ścieków w Węglińcu.
 6. Docelowo należy dążyć do realizacji kompleksowego systemu odprowadzenia wód opadowych z nawierzchni utwardzonych dróg publicznych, uwzględniającego oczyszczenie wód z zanieczyszczeń ropopochodnych przed odprowadzeniem do odbiornika wód.
 7. Ustala się bezwzględny zakaz odprowadzania nieczyszczonych ścieków do wód powierzchniowych, podziemnych i do gruntów.

§ 9

Zasady modernizacji, rozbudowy i budowy systemów komunikacji i infrastruktury technicznej

1. Komunikacja:

- 1) Do czasu realizacji projektowanych odcinków dróg dopuszcza się dotychczasowy sposób zagospodarowania terenów, bez możliwości wprowadzania trwałych obiektów budowlanych, uniemożliwiających docelową realizację ustaleń planu.
- 2) Dopuszcza się etapowanie budowy projektowanych dróg lub rozbudowy dróg istniejących w zakresie realizacji poszczególnych odcinków dróg oraz ich parametrów.
- 3) W liniach rozgraniczających dróg i ulic dopuszcza się prowadzenie sieci infrastruktury technicznej w uzgodnieniu z zarządcą drogi oraz na warunkach określonych w przepisach szczególnych.
- 4) W liniach rozgraniczających dróg i ulic dopuszcza się lokalizację wiat przystankowych i urządzeń reklamowych pod warunkiem uzgodnienia lokalizacji z właściwym zarządcą drogi.
- 5) Realizacja nowych oraz przebudowa istniejących włączy komunikacyjnych z terenów przeznaczonych pod zabudowę wymaga uzgodnienia z zarządcą drogi.

- 6) Jeżeli wydzielona działka budowlana graniczy z drogami o różnych klasach funkcjonalnych – włączenie komunikacyjne należy wykonywać z drogi o niższej klasie funkcjonalnej.
- 7) Wzdłuż dróg i ulic zaleca się wprowadzać nasadzenia szpalerów zieleni wysokiej.
- 8) Zagospodarowanie terenów w rejonie skrzyżowań dróg, a w szczególności ogrodzenia i nasadzenia zieleni nie mogą powodować ograniczenia widoczności i pogarszać parametrów trójkątów widoczności wyznaczanych zgodnie z obowiązującymi przepisami szczególnymi.
- 9) Ustala się obowiązek zapewnienia w granicach poszczególnych terenów odpowiedniej liczby miejsc postojowych, lecz nie mniej niż:
 - a) 1 stanowisko postojowe na 1 mieszkanie w zabudowie mieszkaniowej jednorodzinnej (tereny **RM/MN**) i zabudowy letniskowej (**ML**) – warunek ten uznaje się za spełniony w przypadku lokalizacji na terenie działki garażu (wolno stojącego lub wbudowanego).
 - b) 1 stanowisko na 25 m² powierzchni użytkowej funkcji usługowej, lecz nie mniej niż 2 stanowiska – w przypadku lokalizacji funkcji usługowych jako towarzyszących funkcji podstawowej.

2. Infrastruktura techniczna – zasady ogólne:

- 1) Dopuszcza się prowadzenie sieci infrastruktury technicznej w liniach rozgraniczających dróg i ulic po uzgodnieniu z zarządcą drogi oraz na warunkach określonych w przepisach szczególnych.
- 2) Dopuszcza się możliwość realizacji urządzeń infrastruktury technicznej jako towarzyszących inwestycjom na terenach własnych inwestorów.
- 3) Dopuszcza się prowadzenie odcinków podziemnej lub napowietrznej infrastruktury technicznej przez tereny o innych funkcjach podstawowych, na warunkach uzgodnionych z właścicielem lub zarządcą terenu oraz zgodnie z przepisami odrębnymi.

3. Zaopatrzenie w wodę:

- 1) Zaopatrzenie w wodę przyłączami wodociągowymi wpiętymi do rozdzielczej sieci wodociągowej, zgodnie z przepisami odrębnymi, na warunkach uzgodnionych z zarządcą sieci.
- 2) Dopuszcza się korzystanie z własnych ujęć wody na działkach inwestorów.

4. Kanalizacja sanitarna:

Gospodarka wodno-ściekowa w oparciu o indywidualne systemy gromadzenia i utylizacji ścieków (indywidualne oczyszczalnie ścieków, szczelne zbiorniki na nieczystości płynne lokalizowane na warunkach określonych w przepisach odrębnych).

5. Kanalizacja deszczowa:

- 1) Odprowadzenie wód opadowych z połaci dachowych i nawierzchni utwardzonych w granicach poszczególnych działek powierzchniowo, z zastosowaniem studni chłonnych na terenie własnym inwestora lub otwartych zbiorników odparowująco-retencyjnych.

- 2) Tereny, na których może dojść do zanieczyszczenia substancjami ropopochodnymi lub chemicznymi, należy utwardzić i skanalizować, zanieczyszczenia winny być zneutralizowane na terenie inwestora przed ich odprowadzeniem do kanalizacji deszczowej.
- 3) Ustala się zakaz odprowadzania wód opadowych do rowów odwadniających drogi publiczne.

6. Elektroenergetyka:

- 1) Zasilanie odbiorców elektroenergetyczną siecią niskiego napięcia.
- 2) Zaleca się docelowo kablowanie napowietrznych odcinków sieci elektroenergetycznej niskiego napięcia.
- 3) Dopuszcza się w miarę potrzeb lokalizację stacji transformatorowych sytuowanych na terenach własnych inwestorów oraz na terenach publicznych (np. na terenach zieleni urządzonej).

7. Zaopatrzenie w gaz:

- 1) Dostawa gazu z rozdzielczej sieci gazowej, przyłączanie obiektów na zasadach określonych w Prawie Energetycznym, po spełnieniu warunków technicznych i ekonomicznych przyłączenia.
- 2) Rozdzielczą sieć gazową należy prowadzić w liniach rozgraniczających dróg (w chodnikach, poboczach i pasach zieleni) zgodnie z przepisami szczególnymi.
- 3) Dopuszcza się stosowanie indywidualnych zbiorników zaopatrzenia w gaz płynny, lokalizacja zbiorników i związanych z nimi instalacji zgodnie z wymogami przepisów szczególnych.

8. Zaopatrzenie w ciepło:

Zaopatrzenie z indywidualnych źródeł zaopatrzenia w ciepło, zalecane stosowanie paliw proekologicznych, niskoemisyjnych (energia elektryczna, olej opałowy, gaz przewodowy lub płynny itp.) niepowodujących ponadnormatywnego zanieczyszczenia powietrza lub z odnawialnych źródeł energii.

9. Telekomunikacja:

- 1) Kablową siecią telekomunikacyjną, podłączenia nowych abonentów z lokalnej sieci rozdzielczej.
- 2) Rozwój sieci telekomunikacyjnej wynikający z kolejności rozbudowy obszarów planowanej zabudowy będzie następował staraniem i na koszt operatora sieci.

10. Gospodarka odpadami:

- 1) Odpady komunalne – należy wywozić na zorganizowane gminne wysypisko odpadów komunalnych.
- 2) Odpady inne niż komunalne – należy zagospodarować zgodnie z gminnym planem gospodarki odpadami oraz wymaganiami przepisów odrębnych; odbiór, transport oraz zagospodarowanie lub utylizację tych odpadów należy powierzyć wyspecjalizowanej jednostce posiadającej wymagane przepisami prawa uprawnienia.

11. Melioracje:

W przypadku naruszenia i uszkodzenia sieci drenażowej należy natychmiast powiadomić Dolnośląski Zarząd Melioracji i Urządzeń Wodnych, Oddział w Lwówku Śląskim, oraz dokonać naprawy układu drenażowego pod nadzorem specjalisty ds. melioracji.

§ 10

Tymczasowe sposoby zagospodarowania, urządzania i użytkowania terenów

Nie ustala się szczególnych wymagań w zakresie sposobu ani terminu tymczasowego zagospodarowania terenów.

R o z d z i a ł III

Ustalenia szczegółowe

§ 11

1.1 – 1.17 RM/MN – przeznaczenie podstawowe – **zabudowa zagrodowa i mieszkaniowa jednorodzinna**, z urządzeniami i zagospodarowaniem towarzyszącym.

1. Przeznaczenie dopuszczalne:

- 1) Nieuciążliwe usługi (w tym agroturystyka), drobna nieuciążliwa produkcja.
- 2) Powierzchnia użytkowa towarzyszących usług, drobnej produkcji lub rzemiosła nie może przekraczać 40% całkowitej powierzchni zabudowy, lecz nie więcej niż 150 m² dla każdej z działek. Obowiązuje zapewnienie we własnym zakresie przez właściciela lub władającego terenem wymaganych standardów zamieszkiwania na działkach sąsiednich (zachowanie dopuszczalnego poziomu hałasu, wibracji, emisji zanieczyszczeń, uciążliwości transportu itp.) przypadku, gdy wprowadza on na swoją działkę działalność usługową, produkcyjną lub rzemieślniczą.

2. Zasady ochrony i kształtowania ład przestrzennego:

- 1) Ustala się zakaz zmiany kąta nachylenia połaci dachowych oraz układu, symetrii i rodzaju pokrycia dachów budynków powstałych przed 1945 r. – wymóg ten nie dotyczy budynków, w których dachy uległy przebudowie i zmianie kąta nachylenia połaci dachowych po 1945 r.
- 2) Ustala się obowiązek stosowania dachów stromych o symetrycznym układzie połaci dachowych (preferowane dachy dwuspadowe i dwuspadowe naczółkowe); kąt nachylenia połaci dachowej 35°–45° (nie dotyczy lukarn), pokrycie dachówką ceramiczną, cementową, łupkiem lub materiałami o podobnej fakturze.
- 3) Wysokość zabudowy mieszkaniowej i gospodarczej nie może przekroczyć 2 kondygnacji nadziemnych, lecz nie więcej niż 10 m od poziomu terenu do kalenicy.
- 4) Wolno stojące garaże należy realizować jako budynki jednokondygnacyjne o wysokości nie

większej niż 6 m od poziomu terenu do kalenicy.

5) Ustala się zakaz realizacji od strony dróg i terenów o charakterze publicznym ogrodzeń z przesł wykonanych w całości z prefabrykatów betonowych.

6) Ustala się zakaz lokalizacji konstrukcji wieżowych związanych z urządzeniami przekąnikowymi telekomunikacji.

3. Ochrona dziedzictwa kulturowego i zabytków oraz dóbr kultury współczesnej:

W zakresie ochrony archeologicznej obowiązują ustalenia § 5.

4. Parametry i wskaźniki kształtowania zabudowy oraz zagospodarowania terenu:

1) Ustala się nieprzekraczalne linie zabudowy w odległościach (zgodnie z oznaczeniami na rysunku planu):

a) 8 m od linii rozgraniczających dróg KDD 1/2.

b) 6–8 m od linii rozgraniczających dróg gospodarczych KDg.

2) Na terenach, na których nie oznaczono linii zabudowy, odległości od granic działek należy ustalać w oparciu o przepisy odrębne.

3) W przypadku realizacji zabudowy bliźniaczej dopuszcza się lokalizację budynków mieszkalnych i obiektów gospodarczych na granicy działek, z zachowaniem warunków wynikających z przepisów odrębnych, w szczególności w zakresie ochrony przeciwpożarowej.

4) Wśród istniejącej zwartej zabudowy dopuszcza się warunkowo:

a) Nawiązanie do linii zabudowy od strony drogi publicznej wyznaczonej przez istniejące, sąsiadujące budynki, wymagane jest uzgodnienie lokalizacji obiektu z zarządcą drogi.

b) Lokalizację budynków gospodarczych na granicy działki z zachowaniem warunków wynikających z przepisów odrębnych, w szczególności w zakresie ochrony przeciwpożarowej.

c) Adaptację na cele mieszkaniowe istniejących budynków gospodarczych pod warunkiem zgodności z przepisami odrębnymi.

5) Wskaźnik powierzchni zabudowy – nie więcej niż 0,35 – warunek ten nie dotyczy zwartej zabudowy istniejącej w dniu wejścia w życie planu, niespełniającej powyższego kryterium.

6) Powierzchnia terenów czynnych biologicznie – nie mniej niż 50% powierzchni działki lub terenu przeznaczonego pod inwestycję.

7) W oznaczonej na rysunku planu strefie ograniczeń zabudowy i zagospodarowania terenu od napowietrznej linii elektroenergetycznej SN 20 kV obowiązują warunki określone w § 6.

5. Szczegółowe zasady i warunki scalania i podziału nieruchomości:

1) Dopuszcza się zmianę istniejących podziałów geodezyjnych z zastrzeżeniem zachowania następujących minimalnych powierzchni samodzielnich działek przeznaczonych pod:

a) Zabudowę zagrodową na terenach **RM/MN**: 3000 m²,

b) Zabudowę mieszkaniową, jednorodzinna na terenach **RM/MN**:

– Wolno stojąca : 900 m²

– Bliźniaczą: 450 m²

2) Dopuszcza się zmianę istniejących podziałów geodezyjnych z zastrzeżeniem zachowania minimalnej szerokości frontu działki (mierzonej w linii zabudowy):

a) W zabudowie zagrodowej na terenach **RM/MN**: = 24 m,

b) W zabudowie mieszkaniowej, jednorodzinnej na terenach **RM/MN**:

– Wolno stojącej: 18 m.

– Bliźniaczej : 12 m.

3) Dopuszcza się zmniejszenie minimalnej szerokości frontów i powierzchni nowo wydzielanych działek nie więcej niż o 10% wartości wskazanych w planie.

4) W przypadku podziału działki na 2 działki budowlane do działki wydzielonej w drugiej linii zabudowy należy wydzielić dojazd pieszojezdny o szerokości min. 5 m (w liniach podziału geodezyjnego).

5) Wydzielane w wyniku podziałów wewnętrzne niepubliczne dojazdy i dojścia do zabudowy winny spełniać warunki określone w obowiązujących przepisach odrębnych, w tym w przepisach w zakresie ochrony przeciwpożarowej.

§ 12

2.1 – 2.3 ML – przeznaczenie podstawowe – zabudowa letniskowa, z urządzeniami towarzyszącymi.

1. Przeznaczenie dopuszczalne:

1) Dopuszcza się lokalizację obiektów usługowych wyłącznie o charakterze obsługi turystyki i rekreacji (kempingi, pola biwakowe itp.), z wyłączeniem możliwości lokalizacji handlu paliwami (stacji paliw).

2) Dopuszcza się lokalizację budynków mieszkalnych jednorodzinnych.

3) Dopuszcza się lokalizację trwale i nietrwale związanych z gruntem indywidualnych domków kempingowych wykorzystywanych dla celów pobytu okresowego.

4) Dopuszcza się lokalizację obiektów gospodarczych przeznaczonych do czasowego przechowywania koni wykorzystywanych w ramach rekreacji indywidualnej.

5) Ustala się zakaz lokalizacji obiektów związanych z prowadzeniem stałej hodowli zwierząt.

2. Zasady ochrony i kształtowania ładu przestrzennego:

1) Ustala się stosowanie dachów o symetrycznym układzie połaci dachowych (dopuszcza się dachy wielospadowe); o spadkach połaci dachowych od 20° do 40°.

2) Ustala się zakaz realizacji od strony dróg i terenów o charakterze publicznym ogrodzeń z przesł wykonanych w całości z prefabrykatów betonowych.

- 3) Ustala się zakaz lokalizacji konstrukcji wieżowych związanych z urządzeniami przekaźnikowymi telekomunikacji.
- 3. Ochrona dziedzictwa kulturowego i zabytków oraz dóbr kultury współczesnej:**
Obowiązują warunki konserwatorskiej ochrony archeologicznej określone w § 5.
- 4. Parametry i wskaźniki kształtowania zabudowy oraz zagospodarowania terenu:**
- 1) Ustala się nieprzekraczalną linię zabudowy w odległościach (zgodnie z oznaczeniami na rysunku planu):
- 8 m od linii rozgraniczających dróg **KDD 1/2**.
 - 6–8 m od linii rozgraniczających dróg gospodarczych **KDg**.
- 2) Na terenach, na których nie oznaczono linii zabudowy, odległości od granic działek należy ustalać w oparciu o przepisy odrębne.
- 3) Wysokość zabudowy nie może przekroczyć 10 m od poziomu terenu do kalenicy lub najwyższego elementu konstrukcyjnego budynku.
- 4) Dopuszcza się przeznaczanie pod zabudowę (w tym utwardzone nawierzchnie, dojścia i dojazdy, parkingi) maksymalnie do 20% powierzchni działek przeznaczonych do realizacji przedmiotowej inwestycji, pozostałą część działki należy zagospodarować zielenią urządzoną.
- 5) Wskaźnik powierzchni zabudowy – nie więcej niż 0,15.
- 6) Powierzchnia terenów czynnych biologicznie – nie mniej niż 80% powierzchni działki lub terenu przeznaczonego pod inwestycję.
- 7) W oznaczonej na rysunku planu strefie ograniczeń zabudowy i zagospodarowania terenu od napowietrznej linii elektroenergetycznej SN 20 kV obowiązują warunki określone w § 6.
- 5. Szczegółowe zasady i warunki scalania i podziału nieruchomości:**
- Dopuszcza się podział terenu na odrębne działki pod warunkiem, że minimalna powierzchnia wydzielanych samodzielnych działek będzie nie mniejsza niż 1500 m².
 - Dopuszcza się zmniejszenie minimalnej powierzchni nowo wydzielanych działek nie więcej niż o 10% wartości wskazanych w planie.
 - W przypadku podziału działki na 2 działki budowlane do działki wydzielonej w drugiej linii zabudowy należy wydzielić dojazd pieszojezdny o szerokości min. 5 m (w liniach podziału geodezyjnego).
 - W przypadku podziału działki na więcej niż 2 działki budowlane w drugiej linii zabudowy, dostępne z jednego dojazdu, do działek wydzielonych w głębi terenu należy wydzielić drogę wewnętrzną, wykonaną i utrzymaną przez właściciela lub współwłaścicieli terenu, możliwość i warunki włączenia drogi wewnętrznej do drogi publicznej wymagają uzgodnienia z zarządcą drogi publicznej.
- 5) Dla dróg wewnętrznych wytyczanych na zasadach określonych w ust. 4 należy przyjąć następujące parametry:
- Szerokość w liniach rozgraniczających 8 m.
 - Szerokość jezdni utwardzonej – minimum 3,0 m.
 - Wydzielane drogi wewnętrzne winny spełniać warunki określone w obowiązujących przepisach odrębnych, w tym w przepisach w zakresie ochrony przeciwpożarowej.

§ 13

3 MN/U – przeznaczenie podstawowe – tereny zabudowy mieszkaniowej jednorodzinnej i/lub usługowej, z urządzeniami towarzyszącymi.

1. Dopuszcza się lokalizację obiektów związanych z funkcją zabudowy mieszkaniowej jednorodzinnej, mieszkaniowej jednorodzinnej z towarzyszącymi usługami lub samodzielnej funkcji usługowej. Obiekty usługowe lokalizowane mogą być lokalizowane w adaptowanych pomieszczeniach budynku mieszkalnego, w pomieszczeniach dobudowanych lub obiektach wolno stojących.

2. Zasady ochrony i kształtowania ładu przestrzennego:

- Ustala się zakaz zmiany kąta nachylenia połaci dachowych oraz układu i symetrii dachu istniejącego budynku mieszkalnego.
- W odniesieniu do nowo realizowanych budynków ustala się obowiązek stosowania dachów spadowych z wyraźnie zaznaczoną kalenicą, o spadkach połaci dachowych 35°–45°; pokrycie dachów dachówką ceramiczną, cementową, materiałem o fakturze dachówkopodobnej, gontem lub łupkiem itp.
- Ustala się zakaz stosowania dachów o połaciach mijających się na wysokości kalenicy oraz czterospadowych dachów „namiotowych” tzn. takich, w których krawędzie połaci dachowych zbiegają się w jednym punkcie.
- Ustala się zakaz realizacji od strony dróg i terenów o charakterze publicznym ogrodzeń z przesł wykonanych w całości z prefabrykatów betonowych.
- Ustala się zakaz lokalizacji konstrukcji wieżowych związanych z urządzeniami przekaźnikowymi telekomunikacji.

3. Ochrona dziedzictwa kulturowego i zabytków oraz dóbr kultury współczesnej:

W zakresie ochrony archeologicznej obowiązują ustalenia § 5 ust. 2.

4. Parametry i wskaźniki kształtowania zabudowy oraz zagospodarowania terenu:

- Ustala się nieprzekraczalną linię zabudowy w odległości 11 m od linii rozgraniczającej drogi **KDD 1/2**. (zgodnie z oznaczeniem na rysunku planu).
- Wysokość zabudowy nie może przekroczyć 12 m, licząc od poziomu terenu do rzędnej kalenicy.
- Wskaźnik powierzchni zabudowy – nie więcej niż 0,3.

- 4) Powierzchnia terenów czynnych biologicznie – nie mniej niż 30% powierzchni działki lub terenu przeznaczonego pod inwestycję.

§ 14

E – przeznaczenie podstawowe – teren urządzeń elektroenergetycznych (stacja transformatorowa).

1. Przeznaczenie dopuszczalne:

Sieci lub urządzenia infrastruktury technicznej realizowane zgodnie w wymaganiami przepisów odrębnych.

2. Zasady ochrony środowiska, przyrody i krajobrazu kulturowego:

Eksploatacja urządzeń elektroenergetycznych nie może powodować zagrożenia dla sąsiadującej zabudowy mieszkaniowej w zakresie ponadnormatywnego promieniowania elektromagnetycznego oraz stwarzać zagrożenia pożarowego.

§ 15

R – przeznaczenie podstawowe – tereny rolne.

1. Przeznaczenie dopuszczalne:

- 1) Ustala się zakaz lokalizacji zabudowy kubaturowej.
- 2) Dopuszcza się, na wniosek właściciela, zalesianie gruntów rolnych spełniających warunki określone w przepisach odrębnych.
- 3) Dopuszcza się prowadzenie sieci napowietrznej i podziemnej infrastruktury technicznej – po uzgodnieniu i na warunkach określonych przez zarządców i operatorów sieci.
- 4) Wzdłuż rowów melioracyjnych (WS) zaleca się realizację biologicznej obudowy cieków w postaci zadrzewień i zakrzewień, z zachowaniem warunków dostępności do cieków w celach konserwacyjnych.

2. Ochrona dziedzictwa kulturowego i zabytków oraz dóbr kultury współczesnej:

Obowiązują warunki konserwatorskiej ochrony archeologicznej określone w § 5.

§ 16

ZL – przeznaczenie podstawowe – tereny lasów.

1. Przeznaczenie dopuszczalne:

- 1) Dopuszcza się prowadzenie sieci infrastruktury technicznej oraz realizację urządzeń melioracyjnych na warunkach uzgodnionych z właścicielem terenu.
- 2) Dopuszcza się prowadzenie pieszo-rowerowych ciągów spacerowych, organizowanie ścieżek edukacyjnych (z wiatami, planszami itp. zagospodarowaniem).

2. Zasady ochrony i kształtowania ładu przestrzennego:

Ustala się zakaz lokalizacji obiektów kubaturowych, z wyłączeniem obiektów związanych z gospodarką leśną lub turystyką (np. wiaty turystyczne, zadaszenia).

§ 17

WS – przeznaczenie podstawowe – wody powierzchniowe wraz z urządzeniami gospodarki wodnej (rowy melioracyjne itp.).

§ 18

4.1, 4.2 KDD 1/2 – przeznaczenie podstawowe – droga dojazdowa, z urządzeniami towarzyszącymi.

1. Przeznaczenie dopuszczalne:

- 1) Podziemne sieci infrastruktury technicznej realizowane za zgodą zarządcy drogi i zgodnie w wymaganiami przepisów odrębnych, zieleni urządzona.
- 2) Dopuszcza się za zgodą zarządcy ulicy lokalizację urządzeń pomiarowo-kontrolnych związanych z podziemną infrastrukturą techniczną przy liniach rozgraniczających ulicy lub na terenie towarzyszącej zieleni urządzonej – lokalizacja tych urządzeń nie może powodować ograniczenia widoczności, powodować zagrożenia ruchu oraz utrudniać pieszym poruszanie się po chodnikach.

2. Zasady ochrony i kształtowania ładu przestrzennego oraz wymagania wynikające z potrzeb kształtowania przestrzeni publicznych:

Ustala się zakaz lokalizacji trwałych i tymczasowych obiektów usługowych (kioski, pawilony itp.).

§ 19

KDg – przeznaczenie podstawowe – drogi gospodarcze transportu rolnego i leśnego.

Przeznaczenie dopuszczalne:

Podziemne sieci infrastruktury technicznej realizowane za zgodą zarządcy drogi i zgodnie w wymaganiami przepisów odrębnych.

§ 20

W granicach obszaru objętego planem nie występują: obszary rehabilitacji istniejącej zabudowy i infrastruktury technicznej, obszary wymagające przekształceń lub rekultywacji, tereny przeznaczone pod budowę obiektów handlowych, o których mowa w art. 10 ust. 2 pkt 8 ustawy z dnia 23 marca 2003 r. o planowaniu i zagospodarowaniu przestrzennym, tereny służące organizacji imprez masowych oraz granice pomników ząglady wraz ze strefami ochronnymi, określone na podstawie ustawy z dnia 7 maja 1999 r. o ochronie terenów byłych hitlerowskich obozów ząglady.

R o z d z i a ł IV

Ustalenia końcowe

§ 21

Ustala się stawkę służącą naliczeniu opłaty, o której mowa w art. 36 ust. 4 ustawy z dnia 27 marca 2003 r. o planowaniu i zagospodarowaniu przestrzennym – w wysokości 15%.

§ 22

Wykonanie niniejszej uchwały powierza się Burmistrzowi Gminy i Miasta Węgliniec.

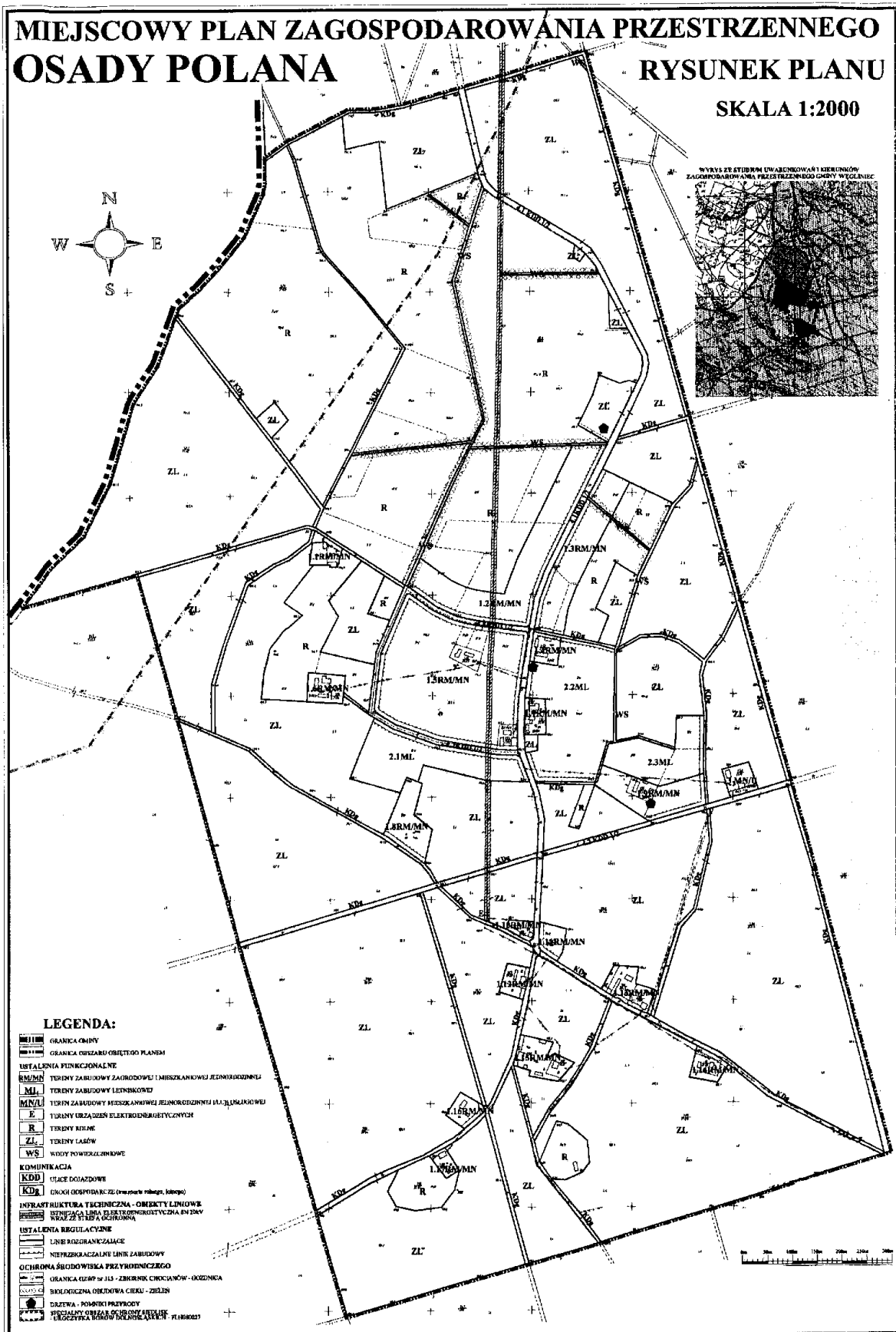
§ 23

Uchwała wchodzi w życie po upływie 30 dni od daty ogłoszenia w Dzienniku Urzędowym Województwa Dolnośląskiego.

PRZEWODNICZĄCA RADY

BARBARA DROZD

Załącznik nr 1 do uchwały Rady Miejskiej w Węglińcu nr 211/XXIX/09 z dnia 27 marca 2009 r. (poz. 2111)



Załącznik nr 2 do uchwały Rady Miejskiej w Węglińcu nr 211/XXIX/09 z dnia 27 marca 2009 r. (poz. 2111)

ROZSTRZYGNIECIE

o sposobie realizacji, zapisanych w miejscowym planie zagospodarowania przestrzennego osady Polana inwestycji z zakresu infrastruktury technicznej, które należą do zadań własnych gminy, oraz zasadach ich finansowania, zgodnie z przepisami o finansach publicznych

§ 1

Zgodnie z ustaleniami planu zawartymi w treści uchwały ustala się realizację inwestycji z zakresu infrastruktury technicznej należących do zadań własnych gminy polegających na budowie sieci wodociągowej i sieci kanalizacyjnej oraz budowie dróg gminnych.

§ 2

1. Ustala się, że źródłem finansowania inwestycji, o których mowa w § 1, będą:
 - 1) Środki własne gminy.
 - 2) Środki pozyskane z funduszy Unii Europejskiej.
 - 3) Środki pozyskane z Funduszu Ochrony Środowiska i Gospodarki Wodnej.
 - 4) Kredyt bankowy.
 - 5) Emisja obligacji komunalnych.
2. Ustala się możliwość wykorzystania innych źródeł finansowania niewymienionych w ust. 1, w tym również finansowania inwestycji ze środków prywatnych.

§ 3

Wykonanie finansowania inwestycji powierza się Burmistrzowi Gminy i Miasta Węglińiec.

Załącznik nr 3 do uchwały Rady Miejskiej w Węglińcu nr 211/XXIX/09 z dnia 27 marca 2009 r. (poz. 2111)

ROZSTRZYGNIECIE

o sposobie rozpatrzenia uwag wniesionych do projektu miejscowego planu zagospodarowania przestrzennego osady Polana podczas wyłożenia do publicznego wglądu

Ze względu na brak uwag przedstawionych przez Burmistrza Gminy i Miasta Węglińiec jako nieuwzględnione Rada Miejska w Węglińcu nie rozstrzyga o sposobie rozpatrzenia uwag wniesionych do projektu planu zgodnie z art. 20 ust. 1 ustawy z dnia 27 marca 2003 r. o planowaniu i zagospodarowaniu przestrzennym (Dz. U. Nr 80 z 2003 r., poz. 717 ze zmianami).

2112**UCHWAŁA RADY MIEJSKIEJ WROCŁAWIA
NR XXXIII/1125/09**

z dnia 23 kwietnia 2009 r.

w sprawie regulaminu przyznawania dodatków oraz innych składników wynagrodzenia dla nauczycieli zatrudnionych w szkołach i placówkach opiekuńczo-wychowawczych prowadzonych przez Miasto

Na podstawie art. 18 ust. 2 pkt 15 ustawy z dnia 8 marca 1990 r. o samorządzie gminnym (Dz. U. z 2001 r. Nr 142, poz. 1591 z późn. zm.¹⁾), art. 12 pkt 11 i art. 92 ust. 1 pkt 1 ustawy z dnia 5 czerwca 1998 r. o samorządzie powiatowym (Dz. U. z 2001 r. Nr 142, poz. 1592 z późn. zm.²⁾), w związku z art. 30 ust. 6 i 6a ustawy z dnia 26 stycznia 1982 r. Karta Nauczyciela (Dz. U. z 2006 r. Nr 97, poz. 674 z późn. zm.³⁾) oraz rozporządzeniem Ministra Edukacji Narodowej i Sportu z dnia 31 stycznia 2005 r. w sprawie wysokości minimalnych stawek wynagrodzenia zasadniczego nauczycieli, ogólnych warunków przyznawania dodatków do wynagrodzenia zasadniczego oraz wynagradzania za pracę w dniu wolnym od pracy (Dz. U. Nr 22, poz. 181, z 2006 r. Nr 43, poz. 293, z 2007 r. Nr 56, poz. 372 oraz z 2008 r. Nr 42, poz. 257) Rada Miejska Wrocławia uchwala, co następuje:

R o z d z i a ł 1**Przepisy ogólne****§ 1**

Ustala się regulamin określający wysokość oraz szczegółowe warunki przyznawania nauczycielom dodatków motywacyjnego, funkcyjnego i za warunki pracy oraz innych składników wynagrodzenia.

§ 2

Ileć w dalszych przepisach niniejszego regulaminu jest mowa bez bliższego określenia o:

- 1) Karcie Nauczyciela – należy przez to rozumieć ustawę z dnia 26 stycznia 1982 r. Karta Nauczyciela (Dz. U. z 2006 r. Nr 97, poz. 674 z późn. zm.);
- 2) ustawie – należy przez to rozumieć ustawę z dnia 7 września 1991 r. o systemie oświaty (Dz. U. z 2004 r. Nr 256, poz. 2572 z późn. zm.⁴⁾);
- 3) rozporządzeniu – należy przez to rozumieć rozporządzenie Ministra Edukacji Narodowej i Sportu z dnia 31 stycznia 2005 r. w sprawie wysokości minimalnych stawek wynagrodzenia zasadniczego nauczycieli, ogólnych warunków przyznawania dodatków do wynagrodzenia zasadniczego oraz wynagradzania za pracę w dniu wolnym od pracy (Dz. U. Nr 22, poz. 181 z późn. zm.);
- 4) placówce opiekuńczo-wychowawczej – należy przez to rozumieć jednostki organizacyjne Miasta wymienione w rozporządzeniu Ministra Pracy i Polityki Społecznej z dnia 19 października 2007 r. w sprawie placówek opiekuńczo-wychowawczych (Dz. U. Nr 201, poz. 1455);
- 5) dyrektorze lub wicedyrektorze – należy przez to rozumieć dyrektora lub wicedyrektora szkoły lub placówki, o której mowa w pkt 4;

- 6) stawce bazowej – należy przez to rozumieć najniższą minimalną stawkę wynagrodzenia zasadniczego nauczyciela stażysty;
- 7) tabeli – należy przez to rozumieć załącznik nr 1 do niniejszej uchwały;
- 8) Prezydencie – należy przez to rozumieć Prezydenta Miasta Wrocławia;
- 9) zakładowych organizacjach związkowych – należy przez to rozumieć również międzyzakładowe organizacje związkowe;
- 10) klasie – należy przez to rozumieć oddział lub grupę przedszkolną;
- 11) szkole – należy przez to rozumieć szkoły, przedszkola i placówki, o których mowa w art. 2 pkt 3–5, 7 i 10 ustawy z dnia 7 września 1991 r. o systemie oświaty.

R o z d z i a ł 2**Dodatki funkcyjne****§ 3**

1. Nauczycielom, którym powierzono stanowiska kierownicze, zgodnie z zatwierdzonym arkuszem organizacji pracy szkoły lub placówki opiekuńczo-wychowawczej, przysługuje dodatek funkcyjny w wysokości określonej w tabeli, niezależnie od stopnia awansu zawodowego.
2. Dodatek funkcyjny dla dyrektora przyznaje organ prowadzący, biorąc pod uwagę strukturę organizacyjną szkoły lub placówki opiekuńczo-wychowawczej, w szczególności:
 - 1) typ szkoły, liczbę klas i uczniów;
 - 2) liczbę obiektów lub gabinetów w poradniach psychologiczno-pedagogicznych;
 - 3) zadaniowość.
3. Dodatek funkcyjny dla nauczyciela, któremu powierzono inne niż określone w ust. 2 stanowisko kierownicze, przyznaje dyrektor szkoły lub placówki opiekuńczo-wychowawczej.

4. W przypadku nieobecności dyrektora, nauczycielowi tej szkoły zastępującemu nieobecnego dyrektora, organ prowadzący przyznaje dodatek funkcyjny w wysokości co najmniej 50% dodatku funkcyjnego dyrektora danej szkoły.
5. W przypadku nieobecności dyrektora przez okres dłuższy niż 1 miesiąc z przyczyn innych niż urlop wypoczynkowy, wicedyrektorowi tej szkoły zastępującemu nieobecnego dyrektora, dodatek funkcyjny może być podwyższony o co najmniej 50% otrzymywanego przez wicedyrektora danej szkoły dodatku funkcyjnego.

§ 4

Dodatek dla nauczycieli: doradców metodycznych i konsultantów przyznaje organ prowadzący.

§ 5

1. Nauczycielom, którym powierzono funkcję wychowawcy klasy lub opiekuna grupy w jednostkach organizacyjnych wymienionych w art. 2 pkt 1–3b, 5 i 7 ustawy, dodatek funkcyjny przyznaje dyrektor szkoły.
2. Dyrektorom, którym powierzono funkcję wychowawcy klasy w jednostkach organizacyjnych wymienionych w art. 2 pkt 1 ustawy, dodatek funkcyjny przyznaje organ prowadzący.

§ 6

1. Nauczycielom, którym powierzono funkcję opiekuna stażu, dodatek funkcyjny przyznaje dyrektor szkoły lub placówki opiekuńczo-wychowawczej w wysokości określonej w tabeli.
2. Dodatek za sprawowanie funkcji opiekuna stażu przysługuje za każdego nauczyciela odbywającego staż.

§ 7

Dodatki funkcyjne nie przysługują w okresie:

- 1) urlopu dla poratowania zdrowia;
- 2) nieusprawiedliwionej nieobecności w pracy;
- 3) za który nie przysługuje wynagrodzenie zasadnicze;
- 4) od pierwszego dnia miesiąca następującego po miesiącu, w którym nauczyciel zaprzestał pełnienia obowiązków, za które przysługuje ten dodatek na okres dłuższy niż 30 dni, a jeżeli nastąpiło to pierwszego dnia miesiąca, to od tego dnia.

R o z d z i a ł 3

Dodatki motywacyjne

§ 8

1. Dodatek motywacyjny dla dyrektora szkoły lub placówki opiekuńczo-wychowawczej przyznaje organ prowadzący na czas określony nie krótszy niż 2 miesiące i nie dłuższy niż 10 miesięcy.
2. Dodatek motywacyjny, o którym mowa w ust. 1, nalicza się kwotowo w wysokości określonej w tabeli.
3. Dodatek motywacyjny dla dyrektora szkoły lub placówki opiekuńczo-wychowawczej przysługuje za:

- 1) szczególne osiągnięcia dydaktyczne, wychowawcze i opiekuńcze (np. udział uczniów w olimpiadach, konkursach, zawodach, festiwalach);
 - 2) opracowane oraz wdrożone innowacje, eksperymenty pedagogiczne lub programy własne;
 - 3) prowadzenie właściwej polityki kadrowej;
 - 4) efektywne zarządzanie środkami finansowymi, w tym pozyskiwanie i gospodarowanie środkami pozabudżetowymi oraz prawidłowe opracowanie i realizację planu finansowego;
 - 5) dbałość o wizerunek szkoły lub placówki opiekuńczo-wychowawczej, reprezentowanie jej na zewnątrz, skuteczne rozwiązywanie problemów szkoły lub placówki opiekuńczo-wychowawczej;
 - 6) rozwijanie zainteresowań i organizację czasu wolnego dzieci i młodzieży (m.in. zajęcia pozalekcyjne, półkolonie, dni otwarte placówki itp.);
 - 7) partnerską współpracę ze społecznymi organami szkoły lub placówki opiekuńczo-wychowawczej, środowiskiem lokalnym i partnerami społecznymi w rozwiązywaniu ich problemów;
 - 8) szczególną dbałość o stan techniczny obiektu i jego wyposażenie w ramach powierzonych środków;
 - 9) inne zadania zlecane przez organ prowadzący oraz inne czynności wynikające z zadań i statutu szkoły.
4. Przy ustalaniu wysokości dodatku motywacyjnego dla dyrektora szkoły lub placówki opiekuńczo-wychowawczej bierze się pod uwagę:
 - 1) realizację uchwał i zarządzeń organu prowadzącego;
 - 2) realizację zadań statutowych szkoły;
 - 3) ocenę pracy i jakość sprawowanego nadzoru pedagogicznego;
 - 4) umiejętność kształtowania relacji międzyludzkich;
 - 5) aktywny udział w programach unijnych, innych projektach;
 - 6) terminowe i prawidłowe sporządzanie i przysyłanie arkusza organizacji pracy szkoły i aneksów do niego, sprawozdań i informacji finansowych, statystycznych;
 - 7) prawidłowość gospodarowania mieniem komunalnym;
 - 8) ocenę wyników kontroli przeprowadzanych przez upoważnione organy kontroli.
 5. Dodatek motywacyjny dla nauczycieli przyznaje dyrektor szkoły lub placówki opiekuńczo-wychowawczej na okres nie krótszy niż 2 miesiące i nie dłuższy niż 10 miesięcy i nalicza się kwotowo w wysokości określonej w tabeli.
 6. Dodatek motywacyjny dla nauczycieli przysługuje za:
 - 1) wyróżniającą pracę;
 - 2) szczególne osiągnięcia dydaktyczne, wychowawcze i opiekuńcze uczniów (np. udział uczniów w olimpiadach, konkursach, zawodach, festiwalach);

- 3) opracowane oraz wdrożone innowacje, eksperymenty pedagogiczne lub programy własne;
- 4) rozwijanie zainteresowań i organizację czasu wolnego dzieci i młodzieży (m.in. zajęcia pozalekcyjne itp.);
- 5) indywidualizację procesu nauczania z uczniem o specyficznych potrzebach edukacyjno-wychowawczych;
- 6) szczególny nakład pracy związany z:
 - a) udziałem w komisjach maturalnych,
 - b) oceną prac dyplomowych w szkołach zawodowych,
 - c) udziałem w komisjach egzaminacyjnych z przygotowania zawodowego i nauki zawodu,
 - d) aktywnym udziałem w programach: promocji zdrowia, bezpieczeństwa w szkole,
 - e) aktywnym udziałem w programach uniijnych, innych projektach,
 - f) pracą w oddziałach integracyjnych i w oddziałach z edukacją włączającą uczniów niepełnosprawnych;
- 7) skuteczne rozwiązywanie problemów wychowawczych;
- 8) efektywną współpracę z rodzicami/opiekunami prawnymi uczniów;
- 9) współpracę z instytucjami i organizacjami wspierającymi rozwój ucznia;
- 10) działania profilaktyczne zapobiegające zagrożeniom społecznym;
- 11) rozwijanie samorządności uczniów;
- 12) podnoszenie umiejętności zawodowych, doskonalenie własnego warsztatu pracy;
- 13) inne zadania zlecane przez organ prowadzący, dyrektora szkoły lub placówki opiekuńczo-wychowawczej oraz inne czynności wynikające z zadań szkoły.

R o z d z i a ł 4

Dodatki za wysługę lat

§ 9

Dodatek za wysługę lat jest wypłacany nauczycielom na warunkach i w wysokości określonej w art. 33 ust. 1 Karty Nauczyciela oraz § 7 rozporządzenia.

R o z d z i a ł 5

Dodatki za warunki pracy

§ 10

1. Nauczycielom przysługują dodatki z tytułu pracy w warunkach trudnych i uciążliwych, określonych w przepisach § 8 i § 9 rozporządzenia.
2. Wysokość dodatku za warunki pracy dla nauczyciela ustala dyrektor, a dla dyrektora – organ prowadzący.
3. Dodatek za pracę w trudnych warunkach przy realizacji zadań określonych w § 8 rozporządzenia przysługuje w wysokości od 50% do 60% stawki bazowej z wyjątkiem:

- 1) za prowadzenie zajęć dydaktycznych w języku obcym, dla nauczycieli wymienionych w § 8 pkt 11 rozporządzenia, ustala się stawkę dodatku w wysokości 35% stawki godzinowej za każdą godzinę efektywnie przepracowaną;
 - 2) za prowadzenie zajęć dydaktycznych w oddziałach klas realizujących program „Międzynarodowej Matury”, o których mowa w § 8 pkt 12 rozporządzenia, ustala się stawkę dodatku w wysokości 70% stawki godzinowej za każdą godzinę efektywnie przepracowaną;
 - 3) za prowadzenie zajęć, o których mowa w § 8 pkt 19 rozporządzenia, nauczycielom poradni psychologiczno-pedagogicznych, ustala się stawkę dodatku w wysokości od 20% do 40% stawki bazowej;
 - 4) za prowadzenie zajęć wychowawczych w placówkach, o których mowa w § 8 pkt 15, 16 i 17 rozporządzenia, nauczycielom ustala się stawkę dodatku w wysokości od 60% do 120% stawki bazowej;
 - 5) za prowadzenie nauczania indywidualnego programem szkoły specjalnej nauczycielom ustala się stawkę dodatku w wysokości od 40% do 60% stawki bazowej.
4. Dodatek za pracę w warunkach uciążliwych ustala się w wysokości od 10% do 20% stawki bazowej.

R o z d z i a ł 6

Wynagrodzenie za godziny ponadwymiarowe i godziny zastępstw doraźnych

§ 11

1. Wysokość wynagrodzenia za godziny ponadwymiarowe określa się zgodnie z Kartą Nauczyciela.
2. Dla ustalenia wynagrodzenia za godziny ponadwymiarowe w tygodniach, w których przypadają dni usprawiedliwionej nieobecności, dni ustawowo wolne od pracy lub w tygodniach, w których zajęcia rozpoczynają się lub kończą w środku tygodnia, za podstawę ustalenia liczby godzin ponadwymiarowych przyjmuje się obowiązkowy tygodniowy wymiar zajęć określony w art. 42 ust. 3 Karty Nauczyciela pomniejszony o 1/5 tego wymiaru (lub 1/4 gdy dla nauczyciela ustalono czterodniowy tydzień pracy) za każdy dzień, za który nie przysługuje wynagrodzenie za godziny ponadwymiarowe, przy czym liczba godzin ponadwymiarowych nie może być wyższa niż stała liczba godzin ponadwymiarowych w tygodniu ustalona dla tego nauczyciela.

R o z d z i a ł 7

Nagrody ze specjalnego funduszu nagród dla nauczycieli i dyrektorów zatrudnionych w szkołach

§ 12

1. Środki na nagrody w ramach specjalnego funduszu nagród dla nauczycieli w wysokości 1% planowanych rocznych wynagrodzeń osobowych

planuje się w rocznym planie finansowym, z czego:

- 1) 0,8% środków funduszu przeznaczają się na nagrody dyrektora;
- 2) 0,2% środków funduszu przeznaczają się na nagrody Prezydenta, z tego:
 - a) co najwyżej 40% dla kadry kierowniczej,
 - b) co najmniej 60% dla nauczycieli.
2. Nagrody ze specjalnego funduszu nagród mają charakter uznaniowy.
3. Nagrodę może otrzymać nauczyciel po pracowaniu w szkołach co najmniej jednego roku.

§ 13

1. Nagrody dyrektora przyznawane są nauczycielom za znaczące osiągnięcia dydaktyczne i wychowawcze, a w szczególności za:
 - 1) przygotowanie uczniów do udziału w konkursach, olimpiadach, współzawodnictwie sportowym;
 - 2) pracę z uczniami o specyficznych potrzebach edukacyjno-wychowawczych;
 - 3) wdrażanie innowacji lub eksperymentów pedagogicznych oraz programów własnych;
 - 4) różnorodność pracy opiekuńczo-wychowawczej;
 - 5) aktywny udział w akcjach promujących szkołę;
 - 6) rozwój zawodowy nauczyciela i podnoszenie kwalifikacji mające wpływ na podnoszenie jakości pracy szkoły;
 - 7) inne ważne dla szkoły działania i osiągnięcia.
2. Nagrody przyznawane są z okazji Dnia Edukacji Narodowej. W uzasadnionych przypadkach dyrektor za zgodą Prezydenta może przyznać nauczycielowi nagrodę w innym czasie.

§ 14

1. Nagrody Prezydenta przyznawane są za znaczące osiągnięcia dydaktyczne i wychowawcze dla nauczycieli zatrudnionych w szkołach prowadzonych przez Miasto:
 - 1) dla nauczycieli w szczególności za:
 - a) znaczące osiągnięcia w dydaktyce i wychowaniu,
 - b) prowadzenie nauczania z dziećmi o specyficznych potrzebach edukacyjno-wychowawczych,
 - c) opracowanie i realizację własnych programów nauczania i wychowania, w tym wdrażanie innowacji i eksperymentów pedagogicznych,
 - d) stosowanie aktywnych i aktywizujących metod nauczania oraz nowych systemów oceniania,
 - e) prowadzenie zajęć pozalekcyjnych oraz przedsięwzięć i uroczystości szkolnych,
 - f) osiąganie efektów w budowaniu społeczeństwa obywatelskiego, w tym za opiekę nad samorządem uczniowskim i współpracę ze środowiskiem lokalnym;

2) dla dyrektorów – tak jak w przypadkach określonych w pkt 1, a ponadto za:

- a) osiąganie znaczących wyników przez szkołę w dydaktyce i wychowaniu oraz zarządzaniu,
 - b) stosowanie partnerskiego stylu zarządzania, wprowadzanie nowatorskich zmian organizacyjnych służących społeczności szkoły,
 - c) wzbogacanie bazy techno-dydaktycznej szkoły w oparciu o racjonalne gospodarowanie własnymi środkami i zewnętrznymi, w tym z funduszy unijnych,
 - d) wieloaspektową współpracę ze środowiskiem lokalnym, organem prowadzącym, partnerami społecznymi oraz organizacjami pozarządowymi,
 - e) przestrzeganie prawa pracy, prawa oświatowego oraz realizację uchwał Rady Miejskiej i zarządzeń Prezydenta Wrocławia.
2. Kandydata do nagrody zgłasza:
 - 1) w przypadku nauczyciela:
 - a) dyrektor szkoły po uzyskaniu opinii organów szkoły wskazanych w art. 39 ust. 3 pkt 3 ustawy,
 - b) dyrektor komórki organizacyjnej Urzędu Miasta właściwej ds. edukacji po zaopiniowaniu kandydatury przez radę pedagogiczną i zakładową organizację związkową, do której nauczyciel należy;
 - 2) w przypadku dyrektora szkoły:
 - a) dyrektor komórki organizacyjnej Urzędu Miasta właściwej ds. edukacji po zaopiniowaniu przez radę pedagogiczną i zakładową organizację związkową funkcjonującą na terenie szkoły,
 - b) rada szkoły po zaopiniowaniu przez radę pedagogiczną i zakładową organizację związkową funkcjonującą na terenie szkoły.

3. Wniosek o przyznanie nagrody składa się w terminie do 30 czerwca każdego roku. W przypadku niewykorzystania środków finansowych przeznaczonych na nagrody Prezydenta ustala się dodatkowy termin składania wniosków na dzień do 20 listopada każdego roku. Wzór wniosku o nagrodę Prezydenta stanowią załączniki nr 2 i nr 3 do niniejszej uchwały.

4. Wysokość nagrody Prezydenta dla nauczycieli i dyrektorów szkół prowadzonych przez Miasto określa Prezydent.

5. Nagrody Prezydenta dla nauczycieli i dyrektorów szkół prowadzonych przez Miasto przyznaje Prezydent.

R o z d z i a ł 8

Nagrody ze specjalnego funduszu nagród dla nauczycieli i dyrektorów zatrudnionych w placówkach opiekuńczo-wychowawczych

§ 15

1. Środki na nagrody w ramach specjalnego funduszu nagród dla nauczycieli w wysokości 1% planowanych rocznych wynagrodzeń osobowych

planuje się w rocznym planie finansowym, z czego:

- 1) 0,8% środków funduszu przeznaczają się na nagrody dyrektora;
 - 2) 0,2% środków funduszu przeznaczają się na nagrody Prezydenta.
2. Nagrody ze specjalnego funduszu nagród mają charakter uznaniowy.
 3. Nagrodę może otrzymać nauczyciel po przeprowadzeniu w placówce opiekuńczo-wychowawczej co najmniej jednego roku.
 4. Wysokość nagrody Prezydenta dla nauczycieli i dyrektorów placówek opiekuńczo-wychowawczych określa Prezydent.

§ 16

1. Nagrody dyrektora przyznawane są nauczycielom za wybitne osiągnięcia opiekuńcze i wychowawcze, w szczególności za:
 - 1) przygotowanie wychowanków do udziału w konkursach, olimpiadach, współzawodnictwie sportowym;
 - 2) pracę z dzieckiem o specyficznych potrzebach edukacyjno-wychowawczych;
 - 3) wdrażanie innowacji lub eksperymentów pedagogicznych oraz programów własnych;
 - 4) różnorodność pracy opiekuńczo-wychowawczej;
 - 5) wprowadzenie nowych ofert edukacyjnych;
 - 6) aktywny udział w akcjach promujących placówkę opiekuńczo-wychowawczą;
 - 7) rozwój zawodowy nauczyciela i podnoszenie kwalifikacji;
 - 8) inne ważne dla placówki osiągnięcia;
 - 9) za przygotowanie wychowanków do samodzielnego życia;
 - 10) osiąganie wymiernych efektów w uspołecznianiu i demokratyzacji życia w placówce opiekuńczo-wychowawczej, w tym opieka nad samorządem wychowanków.
2. Nagrody przyznawane są z okazji Dnia Edukacji Narodowej oraz Dnia Pracownika Socjalnego. W uzasadnionych przypadkach dyrektor za zgodą Prezydenta może przyznać nauczycielowi nagrodę w innym czasie.

§ 17

Nagroda Prezydenta może być przyznana za wybitne, zauważalne osiągnięcia opiekuńczo-wychowawcze:

- 1) w przypadku nauczycieli, w szczególności za:
 - a) opracowanie i realizację programów własnych, innowacji lub eksperymentów edukacyjnych,
 - b) pełne przygotowanie wychowanków do samodzielnego życia,
 - c) osiąganie widocznych, pożądaných efektów w uspołecznieniu i demokratyzacji życia uczniów w placówce,
 - d) prezentowanie w codziennej działalności postaw i działań prowadzących do uzyskania

wysokiego autorytetu wśród wychowanków i współpracowników;

- 2) w przypadku dyrektora placówki opiekuńczo-wychowawczej za spełnianie warunków określonych w pkt 1, a ponadto za:
 - a) osiąganie bardzo dobrych wyników w zarządzaniu z uwzględnieniem realizacji uchwał Rady Miejskiej Wrocławia oraz wytycznych i poleceń jednostki organizacyjnej ds. Pomocy Społecznej we Wrocławiu,
 - b) utrzymywanie obowiązujących standardów wychowania i opieki,
 - c) prowadzenie swojej placówki na poziomie zauważalnie wyróżniającym ją wśród innych tego typu,
 - d) stosowanie partnerskiego stylu zarządzania i wprowadzanie nowatorskich zmian organizacyjnych, służących społeczności placówki, troskę i skuteczność w działaniach, prowadzących do wzbogacenia bazy materialnej placówki.

§ 18

1. Kandydata do nagrody Prezydenta zgłasza:
 - 1) w przypadku nauczyciela – dyrektor placówki opiekuńczo-wychowawczej po zaopiniowaniu przez zakładową organizację związkową, do której nauczyciel należy;
 - 2) w przypadku dyrektora placówki – dyrektor jednostki organizacyjnej Miasta ds. pomocy społecznej po zaopiniowaniu przez zakładową organizację związkową funkcjonującą na terenie placówki opiekuńczo-wychowawczej.
2. Wniosek o przyznanie nagrody składa się w jednostce organizacyjnej Miasta ds. pomocy społecznej.
3. Termin składania wniosków upływa:
 - 1) 30 czerwca każdego roku – na nagrody wręczone z okazji Dnia Edukacji Narodowej;
 - 2) 30 października każdego roku – na nagrody wręczone z okazji Dnia Pracownika Socjalnego.
4. Uroczyste wręczenie nagród odbywa się z okazji Dnia Edukacji Narodowej i Dnia Pracownika Socjalnego.

R o z d z i a ł 9

Przepisy końcowe

§ 19

1. Środki na realizację zapisów niniejszego regulaminu zapewni Prezydent corocznie w uchwale budżetowej.
2. W sprawach nieuregulowanych niniejszym regulaminem mają zastosowanie przepisy powszechnie obowiązujące.

§ 20

Wykonanie uchwały powierza się Prezydentowi Wrocławia.

§ 21

Traci moc uchwała nr XVII/488/08 Rady Miejskiej Wrocławia z dnia 17 stycznia 2008 r. w sprawie regulaminu przyznawania dodatków oraz innych składników wynagrodzenia dla nauczycieli zatrudnionych w szkołach i placówkach opiekuńczo-wychowawczych prowadzonych przez Miasto (Dz. Urz. Woj. Doln. Nr 34, poz. 469).

§ 22

Uchwała wchodzi w życie po upływie 14 dni od dnia ogłoszenia w Dzienniku Urzędowym Województwa Dolnośląskiego z mocą obowiązującą od 1 stycznia 2009 r.

WICEPRZEWODNICZĄCY
RADY MIEJSKIEJ

MICHAŁ BOBOWIEC

-
- 1) Zmiany tekstu jednolitego wymienionej ustawy zostały ogłoszone w Dz. U. z 2002 r. Nr 23, poz. 220, Nr 62, poz. 558, Nr 113, poz. 984, Nr 153, poz. 1271 i Nr 214, poz. 1806, z 2003 r. Nr 80, poz. 717 i Nr 162, poz. 1568, z 2004 r. Nr 102, poz. 1055, Nr 116, poz. 1203 i Nr 167, poz. 1759, z 2005 r. Nr 172, poz. 1441 i Nr 175, poz. 1457, z 2006 r. Nr 17, poz. 128 i Nr 181, poz. 1337, z 2007 r. Nr 48, poz. 327, Nr 138, poz. 974 i Nr 173, poz. 1218 oraz z 2008 r. Nr 180, poz. 1111 i Nr 223, poz. 1458.
 - 2) Zmiany tekstu jednolitego wymienionej ustawy zostały ogłoszone w Dz. U. z 2002 r. Nr 23, poz. 220, Nr 62, poz. 558, Nr 113, poz. 984, Nr 153, poz. 1271, Nr 200, poz. 1688 i Nr 214, poz. 1806, z 2003 r. Nr 162, poz. 1568, 2004 r. Nr 102, poz. 1055 i Nr 167, poz. 1759 oraz z 2007 r. Nr 173, poz. 1218 oraz z 2008 r. Nr 180, poz. 1111 i Nr 223, poz. 1458.
 - 3) Zmiany tekstu jednolitego wymienionej ustawy zostały ogłoszone w Dz. U. z 2006 r. Nr 170, poz. 1218 i Nr 220, poz. 1600, z 2007 r. Nr 17, poz. 95, Nr 80, poz. 542, Nr 102, poz. 689, Nr 158, poz. 1103, Nr 176, poz. 1238, Nr 191, poz. 1369 i Nr 247, poz. 1821, z 2008 r. Nr 145, poz. 917, Nr 227, poz. 1505 oraz z 2009 r. Nr 1, poz. 1.
 - 4) Zmiany tekstu jednolitego wymienionej ustawy zostały ogłoszone w Dz. U. z 2004 r. Nr 273, poz. 2703 i Nr 281, poz. 2781, z 2005 r. Nr 17, poz. 141, Nr 94, poz. 788, Nr 122, poz. 1020, Nr 131, poz. 1091, Nr 167, poz. 1400 i Nr 249, poz. 2104 z 2006 r. Nr 144, poz. 1043, Nr 208, poz. 1532 i Nr 227, poz. 1658, z 2007 r. Nr 42, poz. 273, Nr 80, poz. 542, Nr 115, poz. 791, Nr 120, poz. 818, Nr 180, poz. 1281 i Nr 181, poz. 1292, z 2008 r. Nr 70, poz. 416, Nr 145, poz. 917, Nr 216, poz. 1370 oraz z 2009 r. Nr 6, poz. 33.

Załącznik nr 1 do uchwały Rady Miejskiej Wrocławia nr XXXIII/1125/09 z dnia 23 kwietnia 2009 r. (poz. 2112)

Tabela dodatków liczonych od stawki bazowej dla nauczycieli na każdym stopniu awansu zawodowego

Lp.	Nazwa dodatku	Miesięcznie	
		od	do
1	Funkcyjny dla dyrektora szkoły	50%	280%
2	Funkcyjny dla wicedyrektora szkoły	30%	120%
3	Funkcyjny dla nauczyciela, któremu powierzono inne funkcje kierownicze	20%	85%
4	Funkcyjny dla wychowawcy oddziału	170 PLN	
5	Funkcyjny dla wychowawców grupy przedszkolnej	170 PLN	
6	Funkcyjny dla opiekuna stażu (za jednego stażystę)	7%*	
7	Funkcyjny dla doradcy metodycznego i nauczyciela konsultanta	50%	100%
8	Motywacyjny dla dyrektorów	do 150%	
9	Motywacyjny dla wicedyrektorów	do 80%	
10	Motywacyjny dla nauczycieli	do 75%	

*w zaokrągleniu do pełnego złotego

Załącznik nr 2 do uchwały Rady Miejskiej Wrocławia nr XXXIII/1125/09 z dnia 23 kwietnia 2009 r. (poz. 2112)

Wniosek o nagrodę Prezydenta (dla nauczyciela)

Nazwisko:	
Imię:	
Szkoła/placówka:	
Zajmowane stanowisko:	
Wykształcenie (kierunek):	
Stopień awansu zawodowego:	
Staż pracy pedagogicznej:	
Ocena pracy, rok otrzymania:*	
Dotychczas otrzymane nagrody:	
Opinia rady pedagogicznej dotycząca przyznania nagrody:	-pozytywna/negatywna** -opinii udzielono na posiedzeniu rady pedagogicznej w dniu
Opinia rady szkoły/rady rodziców	pozytywna/negatywna** -opinii udzielono na posiedzeniu rady szkoły/ rady rodziców w dniu
Opinia organizacji związkowej:	
a) w przypadku nagrody dla dyrektora - opinia organizacji funkcjonujących na terenie szkoły	nazwa organizacji pozytywna/ negatywna**
b) w przypadku nagrody dla nauczyciela - opinia organizacji do której należy	nazwa organizacji pozytywna/ negatywna**

Uzasadnienie wniosku:

Osiągnięcia nauczyciela w zakresie:

1. Znaczące osiągnięcia w dydaktyce i wychowaniu

.....
.....
.....

2. Prowadzenie nauczania z dziećmi o specyficznych potrzebach edukacyjno-wychowawczych

.....
.....
.....

3. Opracowanie i realizacja własnych programów nauczania i wychowania, w tym wdrażanie innowacji i eksperymentów pedagogicznych

.....
.....
.....

4. Stosowanie aktywnych i aktywizujących metod nauczania oraz nowych systemów oceniania.....

.....
.....
.....

5. Prowadzenie zajęć pozalekcyjnych oraz przedsięwzięć i uroczystości szkolnych

.....
.....
.....

6. Osiągnięcie efektów w budowaniu społeczeństwa obywatelskiego, w tym opieka nad samorządem uczniowskim i współpracę ze środowiskiem lokalnym

.....
.....
.....

.....

Podpis występującego z wnioskiem

**zgodnie z art. 6a ustawy z dnia 26 stycznia 1982 r. Karta Nauczyciela*

*** niepotrzebne skreślić*

Załącznik nr 3 do uchwały Rady Miejskiej Wrocławia nr XXXIII/1125/09 z dnia 23 kwietnia 2009 r. (poz. 2112)

Wniosek o nagrodę Prezydenta (dla dyrektora)

Nazwisko:	
Imię:	
Szkoła/placówka:	
Zajmowane stanowisko:	
Wykształcenie (kierunek):	
Stopień awansu zawodowego:	
Staż pracy pedagogicznej:	
Ocena pracy, rok otrzymania:*	
Dotychczas otrzymane nagrody:	
Opinia rady pedagogicznej dotycząca przyznania nagrody:	-pozytywna/negatywna** -opinii udzielono na posiedzeniu rady pedagogicznej w dniu
Opinia organizacji związkowej: b) opinia organizacji funkcjonujących na terenie szkoły	nazwa organizacji pozytywna/ negatywna** nazwa organizacji pozytywna/ negatywna**

Uzasadnienie wniosku:

Osiągnięcia dyrektora w zakresie:

1. Znaczące osiągnięcia w dydaktyce i wychowaniu
2. Prowadzenie nauczania z dziećmi o specyficznych potrzebach edukacyjno-wychowawczych
3. Opracowanie i realizacja własnych programów nauczania i wychowania, w tym wdrażanie innowacji i eksperymentów pedagogicznych
4. Stosowanie aktywnych i aktywizujących metod nauczania oraz nowych systemów oceniania.....
5. Prowadzenie zajęć pozalekcyjnych oraz przedsięwzięć i uroczystości szkolnych
- 6 Osiąganie efektów w budowaniu społeczeństwa obywatelskiego, w tym opieka nad samorządem uczniowskim i współpracę ze środowiskiem lokalnym
7. Osiąganie znaczących wyników przez szkołę w dydaktyce i wychowaniu oraz zarządzaniu.....
8. Stosowanie partnerskiego stylu zarządzania, wprowadzanie nowatorskich zmian organizacyjnych służących społeczności szkoły
9. Wzbogacanie bazy techno-dydaktycznej szkoły w oparciu o racjonalne gospodarowanie własnymi środkami i zewnętrznymi w tym z funduszy unijnych
10. Wieloaspektową współpracę ze środowiskiem lokalnym, organem prowadzącym, partnerami społecznymi oraz organizacjami pozarządowymi.....
11. Przestrzeganie prawa pracy, prawa oświatowego oraz realizację uchwał Rady Miejskiej i zarządzeń Prezydenta Wrocławia.....

.....
Podpis występującego z wnioskiem

*zgodnie z art. 6a ustawy z dnia 26 stycznia 1982 r. Karta Nauczyciela

** niepotrzebne skreślić

2113

**UCHWAŁA RADY MIEJSKIEJ W ŻMIGRODZIE
NR XXVIII/183/09**

z dnia 21 kwietnia 2009 r.

**w sprawie dostosowania granic stałych obwodów głosowania
do stanu faktycznego w Gminie Żmigród**

Na podstawie art.18 ust. 2 pkt 15 ustawy z dnia 8 marca 1990 r. o samorządzie gminnym (tekst jednolity Dz. U. Nr 142, poz. 1591 ze zm.) oraz art. 30 ust. 1, 2 i 2a ustawy z dnia 16 lipca 1998 r. Ordynacja wyborcza do rad gmin, rad powiatów i sejmiku województw (tekst jednolity z 2003 r. Dz. U. Nr 159, poz. 1547 ze zm.), art. 2 ust. 2 ustawy z dnia 20 czerwca 2002 r. o bezpośrednim wyborze wójta, burmistrza i prezydenta (Dz. U. Nr 113, poz. 984 ze zm.) oraz art. 42 ust. 3 ustawy z dnia 23 stycznia 2004 r. – Ordynacja wyborcza do Parlamentu Europejskiego (Dz. U. Nr 25, poz. 219 ze zm.) Rada Miejska w Żmigrodzie uchwała, co następuje:

§ 1

W związku z utworzeniem w mieście Żmigród – nowych ulic Longinusa Podbięty i Onufrego Zagłoby, dopisuje się te ulice do obwodu głosowania nr 3.

§ 2

Jednolity wykaz stałych obwodów głosowania, uwzględniających zmianę wymienioną w § 1 uchwały, stanowi załącznik do niniejszej uchwały.

§ 3

Traci moc uchwała nr XL/335/06 Rady Miejskiej w Żmigrodzie z dnia 20 września 2006 r. w sprawie dostosowania granic stałych obwodów głosowania do stanu faktycznego w Gminie Żmigród.

§ 4

Wykonanie uchwały powierza się Burmistrzowi Gminy Żmigród.

§ 5

Uchwała wchodzi w życie z dniem podjęcia i podlega ogłoszeniu w Dzienniku Urzędowym Województwa Dolnośląskiego.

PRZEWODNICZĄCY
RADY MIEJSKIEJ

JAN CZYŻOWICZ

Załącznik do uchwały Rady Miejskiej
w Żmigrodzie nr XXVIII/183/09 z dnia
21 kwietnia 2009 r. (poz. 2113)

Nr obwodów głosowania	Granice obwodów głosowania	Siedziba Obwodowej Komisji Wyborczej
1	Żmigród – ulice: Stefana Batorego, Kolejowa, 22 Lipca, Lipowa, Parkowa, PKWN, Poznańska, Szklana, Wąska, Zamkowa	Przedszkole w Żmigrodzie ul. Czereśniowa 9
2	Żmigród – ulice: Czereśniowa, Konopnickiej, Kościelna, Kwiatowa, Morełowa, Pl. Wolności, Pl. Wojska Polskiego, Poprzeczna, Poziomkowa, Rzeźnicza, Rybacka, Sportowa, Spółdzielcza, Wiejska, Wileńska	Zespół Placówek Kultury w Żmigrodzie ul. Wrocławska 12
3	Żmigród – ulice: Dębowa, Andrzeja Kmicica, Kościuszki, Krasickiego, Krótka, 1 Maja, Mickiewicza, Obornicka, Ogrodowa, Longinusa Podbiپیęty, Polna, Bolesława Prusa, Przemysłowa, Rzemieślnicza, Sienkiewicza, Słowackiego, 23 Stycznia, Szkolna, Willowa, Wrocławska, Onufrego Zagłoby, Zielona	Szkoła Podstawowa w Żmigrodzie ul. Szkolna 11
4	sołectwo: Barkowo, Bychowo, Karnice, Kędzie Łapczyce	Szkoła Podstawowa w Barkowie
5	sołectwo: Borek, Chodlewo, Dębno, Garbce, Korzeńsko, Laskowa, Przywsie	Szkoły Podstawowej w Korzeńsku
6	sołectwo: Gatka, Niezgoda, Radziądz, Ruda Żmigrodzka	Świetlica Wiejska w Radziądzu
7	sołectwo: Borzęcin, Grądzik, Kliszkowice, Morzęcino, Węglewo	Świetlica Wiejska w Borzęcinie
8	sołectwo: Dobrosławice, Kaszyce Milickie, Kancierzowice, Książęca Wieś, Osiek, Powidzko, Przedkowice, Sanie	Szkoła Podstawowa w Powidzku
9	sołectwo: Żmigródek,	Świetlica Wiejska w Żmigródku

2114

**UCHWAŁA RADY MIEJSKIEJ W ŻMIGRODZIE
NR XXVIII/184/09**

z dnia 21 kwietnia 2009 r.

**w sprawie uchwalenia Statutu Gminnego Ośrodka Pomocy Społecznej
w Żmigrodzie**

Na podstawie art. 40 ust. 2 pkt 2 ustawy z dnia 8 marca 1990 r. o samorządzie gminnym (t.j. z 2001 r. Dz. U. Nr 142, poz. 1591 ze zm.) oraz art. 21 ust. 2 w związku z art. 238 ust. 3 ustawy z dnia 30 czerwca 2005 r. o finansach publicznych (Dz. U. Nr 249, poz. 2104 ze zm.) Rada Miejska w Żmigrodzie uchwała:

**STATUT
GMINNEGO OŚRODKA POMOCY SPOŁECZNEJ W ŻMIGRODZIE**

R o z d z i a ł I

Postanowienia ogólne

§ 1

1. Gminny Ośrodek Pomocy Społecznej, zwany dalej Ośrodkiem, jest wyodrębnioną jednostką organizacyjną Gminy Żmigród, prowadzoną w formie jednostki budżetowej.
2. Obszar działania Ośrodka obejmuje obszar miasta i gminy Żmigród.
3. Siedziba Ośrodka znajduje się w Żmigrodzie Pl. Wojska Polskiego 5.

§ 2

1. Ośrodek realizuje zadania własne i zlecone gminie z zakresu pomocy społecznej wynikające z ustawy z dnia 12 marca 2004 r. o pomocy społecznej (t.j. Dz. U. z 2008 r. Nr 115, poz. 728 ze zmianami).
2. Ośrodek realizuje również zadania wynikające z:
 - 1) ustawy z dnia 28 listopada 2003 r. o świadczeniach rodzinnych (t.j. Dz. U. z 2006 r. Nr 139, poz. 992 ze zmianami),
 - 2) ustawy z dnia 21 czerwca 2001 r. o dodatkach mieszkaniowych (Dz. U. Nr 71, poz. 734 ze zmianami),
 - 3) ustawy z dnia 27 sierpnia 2004 r. o świadczeniach opieki zdrowotnej finansowanych ze środków publicznych (t.j. Dz. U. z 2008 r. Nr 164, poz. 1027 ze zmianami),
 - 4) ustawy z dnia 7 września 2007 r. o pomocy osobom uprawnionym do alimentów (t.j. Dz. U. z 2009 r. Nr 1, poz. 7 ze zmianami),
 - 5) ustawy z dnia 19 sierpnia 1994 r. o ochronie zdrowia psychicznego (Dz. U. z 1994 r. Nr 111, poz. 435 ze zmianami).

R o z d z i a ł II

Organizacja i zarządzanie

§ 3

1. Ośrodkiem zarządza i reprezentuje go na zewnątrz kierownik Ośrodka zgodnie z zakresem

pełnomocnictwa udzielonego przez Burmistrza Gminy Żmigród.

2. Stosunek pracy z kierownikiem nawiązuje i rozwiązuje Burmistrz Gminy Żmigród.
3. Podczas nieobecności kierownika zadania związane z bieżącym zarządzaniem Ośrodkiem wykonuje zastępca kierownika lub inny pracownik na podstawie pisemnego upoważnienia kierownika Ośrodka.
4. Szczegółową strukturę organizacyjną Ośrodka, wewnętrzny podział zadań i odpowiedzialności pracowników oraz zasady działania Ośrodka określa Kierownik w regulaminie organizacyjnym.

§ 4

1. W strukturze Ośrodka działa wydzielona jednostka organizacyjna – Środowiskowy Dom Samopomocy.
2. Szczegółową strukturę organizacyjną, wewnętrzny podział zadań Środowiskowego Domu Samopomocy określa regulamin organizacyjny ustalony przez kierownika Ośrodka.
3. Kierownika oraz pracowników Środowiskowego Domu Samopomocy zatrudnia i zwalnia kierownik Ośrodka.

§ 5

1. Ośrodek jest pracodawcą w rozumieniu kodeksu pracy w stosunku do osób w nim zatrudnionych.
2. Czynności z zakresu prawa pracy w imieniu pracodawcy wykonuje kierownik Ośrodka.

R o z d z i a ł III

Gospodarka finansowa

§ 6

1. Ośrodek prowadzi gospodarkę finansową w oparciu o ustawę o finansach publicznych na zasadach obowiązujących jednostki budżetowe.
2. Podstawą gospodarki finansowej Ośrodka jest roczny plan finansowy.

R o z d z i a ł IV

§ 9

Postanowienia końcowe

Wykonanie uchwały powierza się Burmistrzowi Gminy Żmigród.

§ 7

Zmiana Statutu Ośrodka następuje w drodze uchwały Rady Miejskiej.

§ 10

Uchwała wchodzi w życie po upływie czternastu dni od dnia ogłoszenia w Dzienniku Urzędowym Województwa Dolnośląskiego.

§ 8

Traci moc uchwała nr V/23/07 Rady Miejskiej w Żmigrodzie z dnia 31 stycznia 2007 r. w sprawie uchwalenia Statutu Gminnego Ośrodka Pomocy Społecznej w Żmigrodzie.

PRZEWODNICZĄCY
RADY MIEJSKIEJ

JAN CZYŻOWICZ

2115

**UCHWAŁA RADY MIEJSKIEJ W ŻMIGRODZIE
NR XXVIII/185/09**

z dnia 21 kwietnia 2009 r.

**w sprawie zmiany uchwały nr XII/66/07 z dnia 27 września 2007 r.
w sprawie zasad usytuowania miejsc sprzedaży i podawania napojów
alkoholowych na terenie gminy Żmigród**

Na podstawie art. 18 ust. 2 pkt 15 ustawy z dnia 8 marca 1990 r. o samorządzie gminnym (t.j. z 2001 r. Dz. U. Nr 142, poz. 1591 ze zm.), art. 12 ust. 2 ustawy z dnia 26 października 1982 r. o wychowaniu w trzeźwości i przeciwdziałaniu alkoholizmowi (t.j. z 2007 r. Dz. U. Nr 70, poz. 473 ze zm.) Rada Miejska w Żmigrodzie uchwała, co następuje:

§ 1

W § 1 przed wyrazem „ustala” wpisuje się ust. 1, po punkcie „d” dodaje się ust. 2 o treści: przepisu ust. 1 nie stosuje się w przypadku wydania zezwolenia jednorazowego.

§ 3

Uchwała wchodzi w życie po upływie 14 dni od dnia ogłoszenia w Dzienniku Urzędowym Województwa Dolnośląskiego.

§ 2

Wykonanie uchwały powierza się Burmistrzowi Gminy Żmigród.

PRZEWODNICZĄCY
RADY MIEJSKIEJ

JAN CZYŻOWICZ

2116**UCHWAŁA RADY MIEJSKIEJ W ŻMIGRODZIE
NR XXVIII/189/09**

z dnia 21 kwietnia 2009 r.

w sprawie ustalenia regulaminu określającego wysokość oraz szczegółowe warunki przyznawania nauczycielom dodatków: motywacyjnego, funkcyjnego, za warunki pracy, wystugę lat i niektórych innych składników wynagrodzenia

Na podstawie art. 18 ust. 2 pkt 15, art. 40 ust. 1, art. 41 ust. 1 ustawy z dnia 8 marca 1990 r. o samorządzie gminnym (tekst jednolity z 2001 r. Dz. U. Nr 142, poz. 1591 z późn. zm.) oraz art. 30 ust. 6 ustawy z dnia 26 stycznia 1982 r. – Karta Nauczyciela (tekst jedn. z 2006 r. Dz. U. Nr 97, poz. 674 z późn. zm.) i art. 13 pkt 2 ustawy z dnia 20 lipca 2000 r. o ogłaszaniu niektórych aktów normatywnych i niektórych innych aktów prawnych (tekst jedn. z 2007 r. Dz. U. Nr 68, poz. 449) oraz rozporządzenia Ministerstwa Edukacji Narodowej i Sportu z dnia 31 stycznia 2005 r. w sprawie wysokości minimalnych stawek wynagradzania zasadniczego nauczycieli, ogólnych warunków przyznawania dodatków do wynagrodzenia zasadniczego oraz wynagrodzenia za pracę w dniu wolnym od pracy (Dz. U. Nr 22, poz. 181 z późn. zm.) Rada Miejska w Żmigrodzie uchwała, co następuje:

§ 1

Ustala się regulamin określający wysokość oraz szczegółowe warunki przyznawania dodatków do wynagrodzenia zasadniczego: dodatku motywacyjnego, funkcyjnego, za warunki pracy, wystugę lat, godzin ponadwymiarowych i godzin doraźnych zastępstw dla nauczycieli zatrudnionych w jednostkach oświatowych, dla których organem prowadzącym jest Gmina Żmigród.

§ 2

Minimalne stawki wynagrodzenia zasadniczego określa rozporządzenie Ministerstwa Edukacji Narodowej i Sportu z dnia 31 stycznia 2005 r. w sprawie wysokości minimalnych stawek wynagradzania zasadniczego nauczycieli, ogólnych warunków przyznawania dodatków do wynagrodzenia zasadniczego oraz wynagrodzenia za pracę w dniu wolnym od pracy (Dz. U. Nr 22, poz. 181 z późn. zm.).

§ 3

1. Nauczycielom i dyrektorom może być przyznany dodatek motywacyjny.
2. Dodatek ma charakter uznaniowy i winien być zróżnicowany w zależności od stopnia spełnienia warunków, o których mowa w ust. 3. Przy ustaleniu wysokości dodatku motywacyjnego bierze się pod uwagę:
 - 1) uzyskiwanie szczególnych osiągnięć dydaktycznych, wychowawczych opiekuńczych, a w szczególności.
 - a) uzyskiwanie przez uczniów, z uwzględnieniem ich możliwości oraz warunków pracy nauczyciela, dobrych osiągnięć dydaktyczno-wychowawczych potwierdzonych wynikami klasyfikacji lub promocji, efektami egzaminów i sprawdzianami albo sukcesami w konkursach, zawodach, olimpiadach itp.,

- b) umiejętne rozwiązywanie problemów wychowawczych uczniów we współpracy z ich rodzicami oraz instytucjami działającymi na terenie gminy,
 - c) aktywne wspomaganie uczniów o specjalnych potrzebach edukacyjnych.
- 2) Jakość świadczonej pracy, w tym związanej z powierzonym stanowiskiem kierowniczym, dodatkowym zadaniem lub zajęciem, a w szczególności:
 - a) podnoszenie umiejętności zawodowych,
 - b) wzbogacenie własnego warsztatu pracy, a zwłaszcza pozyskiwanie środków zewnętrznych na realizację projektów edukacyjnych.
- 3) Zaangażowanie w realizację czynności i zajęć, o których mowa w art. 42 ust. 2 pkt 2 i 3 ustawy Karta Nauczyciela, a w szczególności:
 - a) szczególne zaangażowanie w organizowaniu imprez i uroczystości szkolnych,
 - b) aktywny udział w stałych komisjach rad pedagogicznych,
 - c) opiekowanie się samorządem uczniowskim lub innymi organizacjami uczniowskimi działającymi na terenie szkoły,
 - d) prowadzenie lekcji koleżeńskich, przejawienie innych form aktywności w ramach wewnątrzszkolnego doskonalenia zawodowego nauczycieli,
 - e) aktywny udział w realizowaniu innych zadań statutowych szkoły,
 - f) dodatkowe czynności zlecane doraźnie przez dyrektora lub Burmistrza Gminy,
- 4) Wprowadzanie innowacji pedagogicznych, skutkujących efektami w procesie kształcenia i wychowania.
- 5) Szczególnie efektywne wypełnianie zadań i obowiązków związanych z powierzonym stanowiskiem.

3. Dyrektorzy szkół mogą otrzymać dodatek motywacyjny, jeśli:

- prawidłowo i racjonalnie wykorzystują środki finansowe,
- dbają o rozwój bazy dydaktycznej szkoły,
- wykazują zaangażowanie w pozyskiwaniu środków finansowych spoza budżetu gminy,
- wykazują kreatywność w kierunku podnoszenia jakości procesu dydaktyczno-wychowawczego szkoły,
- efektywnie współpracują ze środowiskiem lokalnym i organami szkoły.

§ 4

Wysokość środków finansowych przeznaczonych na dodatki motywacyjne w skali jednego miesiąca wynosi 50,00 zł w przeliczeniu na etat kalkulacyjny.

§ 5

- Dodatek motywacyjny przyznaje się na czas określony, nie krótszy niż trzy miesiące, nie dłużej niż 6 miesięcy.
- Dodatek motywacyjny dla nauczycieli przyznaje dyrektor jednostki oświatowej, dla dyrektorów przyznaje Burmistrz, w ramach posiadanych środków, zgodnie z poniższym regulaminem, kwotowo nie wyższy niż 20% stawki zasadniczej nauczyciela stażysty posiadającego wykształcenie wyższe magisterskie z przygotowaniem pedagogicznym, w zależności od stopnia spełnienia warunków określonych w rozporządzeniu i § 3 ust. 2 i 3 uchwały.
- Prawo do dodatku motywacyjnego nauczyciele nabywają po przepracowaniu roku szkolnego w danej szkole, na stanowiskach dyrektorów okres ten można skrócić do sześciu miesięcy.

§ 6

- Nauczycielom, którym powierzono stanowisko dyrektora, wicedyrektora oraz inne stanowiska kierownicze i funkcyjne przewidziane w statutach jednostek oświatowych działających na terenie Gminy, przysługują dodatki funkcyjne.
- Dodatki funkcyjne przysługują:
 - dyrektorom szkół i przedszkola;
 - wicedyrektorom i kierownikom świetlic szkół,
 - nauczycielom sprawującym funkcję opiekuna stażu,
 - nauczycielom za powierzenia wychowawstwa klasy i grup przedszkolnych.
- Dodatek funkcyjny dla dyrektorów szkół przyznaje Burmistrz Gminy, a dla pozostałych nauczycieli pełniących stanowiska kierownicze oraz funkcję wychowawców i opiekunów stażu przyznaje dyrektor.
- Dodatek dla opiekunów stażu przysługuje za każdą osobę odbywającą staż, a dla wychowawcy klasy za każdą klasę, niezależnie od wymiaru czasu pracy.
- Wysokość dodatku funkcyjnego dla dyrektorów i wicedyrektorów uzależniona jest od wielkości szkoły, liczby uczniów i oddziałów.
- Dodatek funkcyjny przysługuje również nauczycielom, którym czasowo powierzono pełnienie obowiązków dyrektora szkoły lub powierzono te obowiązki w zastępstwie. Dodatek funkcyjny przysługuje od pierwszego miesiąca zastępstwa.
- Wysokość dodatku funkcyjnego oblicza się według następującej tabeli:

Typy szkół i stanowiska kierownicze	Wysokość dodatku funkcyjnego (zł)	
	od	do
a) Dyrektor szkoły		
– liczącej do 6 oddziałów	450,00	900,00
– liczącej od 7 do 12 oddziałów	550,00	1.300,00
– liczącej powyżej 12 oddziałów	700,00	1.500,00
b) Dyrektor przedszkola czynnego ponad 5 godzin	450,00	900,00
c) Wicedyrektor szkoły	300,00	600,00
d) Kierownik świetlicy	100,00	300,00
e) Opiekunowie stażu		
– nauczyciela stażysty		30,00
– nauczyciela kontraktowego		30,00
f) Nauczyciele wychowawcy klas, grup przedszkolnych		100,00

§ 7

- Nauczycielom przysługuje dodatek za wysługę lat zgodnie z art. 33 ust. 1 i art. 39 ust. 3 ustawy Karta Nauczyciela oraz § 7 rozporządzenia Ministerstwa Edukacji Narodowej i Sportu z dnia 31 stycznia 2005 r. w sprawie wysokości minimalnych stawek wynagradzania zasadniczego nauczycieli, ogólnych warunków przyznawania dodatków do wynagrodzenia zasadniczego oraz wynagrodzenia za pracę w dniu wolnym od pracy (Dz. U. Nr 22, poz. 181 z późn. zm.).
- Dodatki za wysługę lat dla nauczycieli przyznaje dyrektor szkoły, dla dyrektorów Burmistrz Gminy.
- Nauczycielom zatrudnionym w jednej szkole w niepełnym wymiarze zajęć przysługuje dodatek za wysługę proporcjonalny do wymiaru zatrudnienia. Nauczycielom zatrudnionym w kilku szkołach na terenie Gminy przysługuje jeden dodatek do pełnego etatu.

§ 8

1. Nauczycielom przysługują dodatki z tytułu pracy w trudnych i uciążliwych warunkach, określonych w rozporządzeniu.
2. Prawo do dodatków za warunki pracy posiadają nauczyciele i wychowawcy zatrudnieni w takich warunkach, bez względu na wymiar czasu pracy i rodzaj stosunku pracy z zastrzeżeniami ust. 3.
3. Prawo do dodatku za warunki pracy powstaje z dniem podjęcia pracy w takich warunkach, a ustaje z końcem miesiąca, w którym nastąpiło zaprzestanie pracy w tych warunkach.
4. Ustala się dodatek za trudne warunki pracy:
 - a) 20% wynagrodzenia zasadniczego nauczycieli dla nauczycieli prowadzących zajęcia rewalidacyjno-wychowawcze z dziećmi i młodzieżą upośledzoną umysłowo w stopniu głębokim,
 - b) za prowadzenie zajęć indywidualnego nauczania dzieci zakwalifikowanych do kształcenia specjalnego w wysokości 10% wynagrodzenia zasadniczego nauczyciela.
5. Dodatki za trudne warunki pracy przysługują nauczycielom prowadzącym zajęcia dydaktyczne w klasach łączonych w szkołach podstawowych w wysokości 25% stawki godzinowej nauczyciela.

§ 9

1. Ustala się szczegółowy sposób obliczania wynagrodzenia za godziny nadwymiarowe i godziny doraźnych zastępstw.
2. Wynagrodzenie za godziny nadwymiarowe oblicza się wg stawki osobistego zaszeregowania, z uwzględnieniem dodatku za warunki pracy.
3. Wynagrodzenie za godziny doraźnych zastępstw oblicza się wg stawki osobistego zaszeregowania, z uwzględnieniem dodatku za warunki pracy.
4. Dla ustalenia wynagrodzenia za godziny nadwymiarowe w tygodniach, w których przypadają dni, za które nauczyciel zgodnie z odrębnymi przepisami nie otrzymuje wynagrodzenia za godziny nadwymiarowe – za podstawę ustalenia liczby godzin nadwymiarowych przyjmuje się obowiązkowy tygodniowy wymiar zajęć określony w art. 42 ust.3 ustawy Karta Nauczyciela

pomniejszony o 1/5 tego wymiaru (lub 1/4 gdy dla nauczyciela ustalono czterodniowy tydzień pracy) za każdy dzień, za który nie przysługuje wynagrodzenie za godziny nadwymiarowe. Liczba godzin nadwymiarowych, za które nie przysługuje wynagrodzenie w takim tygodniu, nie może być jednak większa niż liczba godzin nadwymiarowych przydzielona w planie organizacyjnym.

5. Wartość godziny nadwymiarowej oblicza się dzieląc przyznaną nauczycielowi stawkę wynagrodzenia zasadniczego wynikającą z tabeli określonej w rozporządzeniu przez miesięczną liczbę godzin, będącą wynikiem pomnożenia tygodniowego obowiązkowego wymiaru godzin przez 4,16 – w zaokrągleniu do pełnych godzin, w ten sposób, że czas zajęć do 0,5 godziny pomija się, a co najmniej 0,5 godziny liczy się za pełną godzinę.
6. Liczbę godzin doraźnych zastępstw oraz korektę liczby godzin nadwymiarowych ustala dyrektor w miesiącu następującym po miesiącu, w którym takie godziny wystąpiły.

§ 10

Traci moc uchwała nr XVIII/139/08 Rady Miejskiej w Żmigrodzie z dnia 14 listopada 2008 r. w sprawie ustalenia regulaminu określającego wysokość oraz szczegółowe warunki przyznawania nauczycielom dodatków: motywacyjnego, funkcyjnego, za warunki pracy, wysługę lat i niektórych innych składników wynagrodzenia w 2009 r.

§ 11

Wykonanie uchwały powierza się Burmistrzowi Gminy Żmigród.

§ 12

Uchwała wchodzi w życie po upływie 14 dni od daty ogłoszenia w Dzienniku Urzędowym Województwa Dolnośląskiego.

PRZEWODNICZĄCY
RADY MIEJSKIEJ

JAN CZYŻOWICZ

2117

**UCHWAŁA RADY GMINY I MIASTA BOGATYNIA
NR XLV/294/09**

z dnia 28 kwietnia 2009 r.

w sprawie przyjęcia regulaminu określającego wysokość oraz szczegółowe warunki przyznawania nauczycielom dodatków: motywacyjnego, funkcyjnego, za warunki pracy oraz niektórych innych składników wynagrodzenia, a także wysokość i szczegółowe zasady przyznawania i wypłacania dodatku mieszkaniowego

Na podstawie art. 18 ust. 2 pkt 15 ustawy z dnia 8 marca 1990 r. o samorządzie gminnym (tekst jednolity Dz. U. z 2001 r. Nr 142, poz. 1591 ze zm.) oraz na podstawie art. 30 ust. 6, 54 ust. 3 i 7 ustawy z dnia 26 stycznia 1982 r. – Karta Nauczyciela (tekst jednolity Dz. U. z 2006 r. Nr 97, poz. 674 ze zm.) zwanej dalej „Kartą Nauczyciela” i Rozporządzenia Ministra Edukacji Narodowej i Sportu z dnia 31 stycznia 2005 r. w sprawie wysokości minimalnych stawek wynagrodzenia zasadniczego nauczycieli, ogólnych warunków przyznawania dodatków do wynagrodzenia zasadniczego oraz wynagrodzenia za pracę w dniu wolnym od pracy (Dz. U. z 2005 r. Nr 22, poz. 181 ze zm.) zwanym dalej „Rozporządzeniem”, Rada Gminy i Miasta Bogatynia uchwala, co następuje:

R o z d z i a ł I**DODATEK MOTYWACYJNY****§ 1**

1. Ogólne warunki przyznawania nauczycielom dodatku motywacyjnego określa § 6 „Rozporządzenia”.
2. Dodatek motywacyjny jest ruchomą częścią wynagrodzenia nauczycieli i przyznawany jest w zależności od osiąganych wyników w pracy.
3. Ustala się następujące kryteria przyznawania dodatku motywacyjnego dla nauczycieli:
 - 1) uzyskanie osiągnięć dydaktycznych, wychowawczych i opiekuńczych, np.:
 - a) uzyskanie przez uczniów dobrych osiągnięć dydaktyczno-wychowawczych, potwierdzonych wynikami klasyfikacji, efektami egzaminów i sprawdzianów kompetencji albo sukcesami w olimpiadach, konkursach lub zawodach, adekwatnych do indywidualnych możliwości percepcyjnych uczniów wynikających z ich potrzeb i zainteresowań, z uwzględnieniem warunków pracy nauczyciela,
 - b) umiejętność rozwiązywania problemów wychowawczych uczniów we współpracy z rodzicami,
 - c) pełne rozpoznanie środowiska wychowawczego uczniów, aktywne i efektywne działanie na rzecz uczniów potrzebujących szczególnej opieki,
 - 2) posiadanie co najmniej dobrej oceny pracy lub pozytywnej oceny dorobku zawodowego,
 - 3) systematyczne wprowadzanie innowacyjności pedagogicznych skutkujących efektami w procesie kształcenia i wychowania,
 - 4) podnoszenie kwalifikacji i umiejętności zawodowych,
 - 5) wzbogacenie własnego warsztatu pracy,
 - 6) dbałość o estetykę pomieszczeń i sprawność powierzonych pomocy dydaktycznych oraz innych urządzeń szkolnych,
 - 7) zaangażowanie w realizację zadań, w szczególności:
 - udział w organizowaniu imprez i uroczystości szkolnych,
 - udział w pracach zespołów przedmiotowych i innych,
 - opieka nad samorządem uczniowskim lub innymi organizacjami uczniowskimi działającymi na terenie szkoły,
 - prowadzenie zajęć otwartych lub innych form aktywności w ramach wewnątrzszkolnego doskonalenia zawodowego nauczycieli,
 - aktywny udział w realizowaniu innych zadań statutowych szkoły.
4. Ustala się następujące kryteria przyznawania dodatku motywacyjnego dyrektorom jednostek oświatowych:
 - 1) umiejętność racjonalnego gospodarowania środkami finansowymi i majątkiem szkoły:
 - a) przestrzeganie dyscypliny budżetowej w oparciu o posiadane środki finansowe,
 - b) wykazanie się inicjatywą w celu pozyskania środków pozabudżetowych oraz umiejętność ich właściwego wykorzystania na rzecz szkoły/przedszkola,
 - c) podejmowanie działań zapewniających utrzymanie powierzonego mienia w stanie gwarantującym optymalne warunki do realizacji zadań dydaktyczno-wychowawczych;
 - 2) sprawności organizacyjne w realizacji zadań szkoły:
 - a) dyscyplina pracy, podział zadań, terminowość realizacji zadań, uchwał rady gminy i miasta,

- b) podejmowanie działań motywujących nauczycieli do doskonalenia i podnoszenia kwalifikacji zawodowych,
- c) racjonalna polityka kadrowa,
- d) organizowanie konferencji szkoleniowych,
- e) współpraca z placówkami doskonalenia nauczycieli,
- f) podejmowanie innych działań mających na celu promowanie szkoły;
- 3) osiągnięcia wysokich efektów w pracy dydaktycznej i wychowawczej szkoły, a w szczególności bierze się pod uwagę:
- a) osiągnięcia uczniów szkoły: naukowe, sportowe, artystyczne w skali regionu, województwa, kraju,
- b) poszerzanie oferty szkoły poprzez: wprowadzenie programów autorskich, innowacji i eksperymentów pedagogicznych oraz innych rozwiązań metodycznych,
- c) dbałość o klimat wychowawczy szkoły poprzez rozwiązywanie konkretnych problemów wychowawczych, podejmowanie efektywnych działań profilaktycznych zapobiegających zagrożeniom społecznym,
- d) stwarzanie warunków sprzyjających rozwojowi samorządności i przedsiębiorczości uczniów,
- e) obecność szkół w środowisku lokalnym, udział w imprezach, konkursach i przeglądach organizowanych przy współpracy z instytucjami społeczno-kulturalnymi,
- f) konstruktywną współpracę z radą pedagogiczną i samorządem uczniowskim.
5. Nauczycielowi dodatek motywacyjny przyznaje dyrektor szkoły.
6. Dyrektorowi szkoły dodatek motywacyjny przyznaje burmistrz.
7. Kwota dodatku motywacyjnego przyznana nauczycielowi nie może być wyższa niż 50% jego wynagrodzenia zasadniczego.
8. Kwota dodatku motywacyjnego przyznana dyrektorowi nie może być wyższa niż 70% jego wynagrodzenia zasadniczego.
9. Dodatek motywacyjny przyznawany jest na okres nie krótszy niż trzy miesiące i nie dłuższy niż sześć miesięcy.
10. Dodatek motywacyjny wypłaca się zgodnie z art. 39 ust. 3 „Karty Nauczyciela”.

R o z d z i a ł I I

DODATEK FUNKCYJNY

§ 2

1. Dodatek funkcyjny jest przyznawany nauczycielom zgodnie z § 5 „Rozporządzenia”.
2. Nauczycielom, którym powierzono stanowisko kierownicze przewidziane w statucie szkoły, przysługuje dodatek funkcyjny w wysokości określonej w § 2 ust. 7 niniejszego regulaminu.
3. Wysokość dodatku funkcyjnego dla dyrektora ustala burmistrz w granicach stawek określonych tabelą, uwzględniając m.in. wielkość szkoły, jej warunki organizacyjne, złożoność zadań wynikających z funkcji kierowniczej, liczbę stanowisk kierowniczych w szkole.
4. Wysokość dodatków funkcyjnych dla wicedyrektorów, innych stanowisk kierowniczych, jak również osób wymienionych w ust. 5 przyznaje dyrektor szkoły w granicach określonych stawek.
5. Dodatek funkcyjny przysługuje również nauczycielowi z tytułu wykonywania zadań:
- 1) opiekuna stażu w wysokości:
 - 50 zł miesięcznie,
 - 2) wychowawcy klasy, oddziału w wysokości:
 - 190 zł miesięcznie,
 - 3) doradcy metodycznego w wysokości:
 - od 300 zł do 500 zł.
6. Wynagrodzenie określone w ust. 2 i 5 wypłaca się zgodnie z art. 39 ust. 3 „Karty Nauczyciela”.
7. Tabela dodatków funkcyjnych:

Lp.	Stanowisko	Miesięcznie w zł	
		od	do
1.	Przedszkola		
	- Dyrektor przedszkola	160	2500
	- Wicedyrektor	100	2100
2.	Szkoły		
	- Dyrektor szkoły liczącej do 6 oddziałów	160	2900
	- Dyrektor szkoły liczącej od 7 do 12 oddziałów	200	3100
	- Dyrektor szkoły liczącej powyżej 12	300	3500
	- Wicedyrektor	160	2400
	- Kierownik szkolenia praktycznego	250	2000
	- Kierownik filii, z-ca kierownika szkolenia praktycznego	100	1600
- Kierownik świetlicy szkolnej	250	2000	

R o z d z i a ł III

DODATEK ZA WARUNKI PRACY

§ 3

1. Dodatek za warunki pracy przysługuje nauczycielom zgodnie z postanowieniami art. 34 ust. 1 „Karty Nauczyciela” oraz § 8 i 9 „Rozporządzenia” za każdą godzinę przepracowaną w trudnych lub uciążliwych warunkach.
2. Nauczycielom i wychowawcom przysługuje dodatek za trudne warunki pracy w przypadku gdy:
 - 1) prowadzą zajęcia dydaktyczne w szkołach (klasach) przysposabiających do pracy zawodowej – w wysokości 5% wynagrodzenia zasadniczego,
 - 2) prowadzą nauczanie indywidualne lub zajęcia rewalidacyjno-wychowawcze dzieci zakwalifikowanych do kształcenia specjalnego – w wysokości 20% wynagrodzenia zasadniczego, według zasad ustalonych w ust. 3.
3. Dodatki za trudne warunki pracy przysługują w takiej części, w jakiej godziny pracy w trudnych warunkach pozostają do obowiązującego wymiaru godzin.
4. Dodatki za warunki pracy wypłaca się zgodnie z art. 39 ust. 3 „Karty Nauczyciela”.

R o z d z i a ł IV

WYNAGRODZENIE ZA GODZINY PONADWYMIAROWE ORAZ GODZINY DORAŻNYCH ZASTĘPSTW

§ 4

1. Wynagrodzenie za jedną godzinę ponadwymiarową oraz godzinę doraźnego zastępstwa ustala się, dzieląc stawkę wynagrodzenia zasadniczego przez miesięczną liczbę godzin obowiązkowego wymiaru zajęć, ustalonego dla danego rodzaju zajęć dydaktycznych, wychowawczych lub opiekuńczych.
2. Miesięczną liczbę godzin obowiązkowego wymiaru zajęć nauczyciela uzyskuje się, mnożąc tygodniowy obowiązkowy wymiar godzin przez 4,16 z zaokrągleniem do pełnych godzin, w ten sposób, że czas zajęć do 0,5 godziny pomija się, a co najmniej 0,5 godziny liczy się za pełną godzinę.
3. Wynagrodzenie za godziny ponadwymiarowe i doraźnych zastępstw wypłaca się zgodnie z art. 39 ust. 4 „Karty Nauczyciela”.

R o z d z i a ł V

DODATEK MIESZKANIOWY

§ 5

1. Nauczycielom zatrudnionym w wymiarze nie niższym niż połowa tygodniowego obowiązkowego wymiaru godzin przysługuje dodatek mieszkaniowy zgodnie z postanowieniami art. 54 ust. 3 i 7 „Karty Nauczyciela”.

2. Wysokość dodatku mieszkaniowego uzależniona jest od stanu rodzinnego nauczyciela i wynosi:
 - 1) dla jednej osoby – 57 zł,
 - 2) dla dwóch osób – 75 zł,
 - 3) dla trzech osób – 94 zł,
 - 4) dla czterech i więcej osób – 113 zł.
3. Do osób, o których mowa w ust. 2, zalicza się nauczyciela wspólnie z nim zamieszkujących: współmałżonka oraz dzieci, a także rodziców pozostających na jego wyłącznym utrzymaniu.
4. Nauczycielowi i jego współmałżonkowi, będącemu także nauczycielem, stale z nim zamieszkującym, przysługuje tylko jeden dodatek w wysokości określonej w pkt 1. Małżonkowie wspólnie określają pracodawcę, który będzie im wypłacał dodatek.
5. Nauczycielowi zatrudnionemu w więcej niż jednej szkole na terenie gminy przysługuje tylko jeden dodatek w wysokości określonej w pkt 1. Nauczyciel określa pracodawcę, który będzie ten dodatek wypłacał.
6. Dodatek przysługuje nauczycielowi niezależnie od tytułu prawnego do zajmowanego przez niego lokalu mieszkalnego.
7. Dodatek przysługuje od pierwszego dnia miesiąca następującego po miesiącu, w którym nauczyciel złożył wniosek o jego przyznanie.
8. Dodatek przysługuje w okresie wykonywania pracy, a także w okresach:
 - 1) nieświadczenia pracy, za które przysługuje wynagrodzenie,
 - 2) pobierania zasiłku z ubezpieczenia społecznego,
 - 3) odbywania zasadniczej służby wojskowej, przeszkolenia wojskowego, okresowej służby wojskowej; w przypadku jednak gdy z nauczycielem powołanym do służby zawarta była umowa o pracę na czas określony, dodatek wypłaca się nie dłużej niż do końca okresu, na który umowa ta została zawarta,
 - 4) korzystania z urlopu wychowawczego.
9. Dodatek mieszkaniowy przyznaje dyrektor szkoły, a dyrektorowi szkoły – organ prowadzący szkołę.
10. Dodatek mieszkaniowy wypłaca się miesięcznie z dołu.

R o z d z i a ł VI

POSTANOWIENIA KOŃCOWE

§ 6

Traci moc uchwała nr XXXIV/244/08 Rady Gminy i Miasta Bogatynia z dnia 28 listopada 2008 roku w sprawie przyjęcia regulaminu określającego wysokość oraz szczegółowe warunki przyznawania nauczycielom w 2009 roku dodatków: motywacyjnego, funkcyjnego, za warunki pracy oraz niektórych innych składników wynagrodzenia, a także wysokość i szczegółowe zasady przyznawania i wypłacania dodatku mieszkaniowego.

§ 7

Wykonanie uchwały powierza się Burmistrzowi Miasta i Gminy Bogatynia.

§ 8

Uchwała wchodzi w życie po upływie 14 dni od daty ogłoszenia w Dzienniku Urzędowym Województwa Dolnośląskiego z mocą obowiązującą od 22 stycznia 2009 roku.

PRZEWODNICZĄCY
RADY GMINY

PAWEŁ SZCZOTKA

2118

UCHWAŁA RADY GMINY I MIASTA BOGATYNIA NR XLV/295/09

z dnia 28 kwietnia 2009 r.

w sprawie nadania nazwy ulicy

Na podstawie art. 18 ust. 2 pkt 13 ustawy z dnia 8 marca 1990 r. o samorządzie gminnym (tekst jedn. z 2001 r. Dz. U Nr 142, poz. 1591 z późn. zm.) Rada Gminy i Miasta Bogatynia uchwala, co następuje:

§ 1

Nadaje się nazwę ulicy – **Aleja Solidarności** – drodze klasy G 1/2 od ulicy Zgorzeleckiej do ulicy Pocztowej położonej w następującej lokalizacji: obręb II Bogatynia. AM 1 dz. nr: 6/32, 227/5, AM 9 dz. nr: 8/1, 7/1, 6/8, 10/2, 12/5, 12/8, 12/10, 13/2, 19/2, 15/2, 16/2, 17/2, AM 11 dz. nr: 9/2, 10/2, 14/2, AM 7 dz. nr: 2/1, 3/1, 227/6, AM 6 dz. nr: 2/2, 3/2, 4/10, 6/2, 8/14, 8/18, 8/16, 10/2, AM 14 dz. nr: 21/4, 23/2, 26/34, 26/32, 27/38.

§ 2

Położenie ulicy przedstawia załącznik mapowy będący integralną częścią niniejszej uchwały.

§ 3

Wykonanie uchwały powierza się Burmistrzowi Miasta i Gminy Bogatynia.

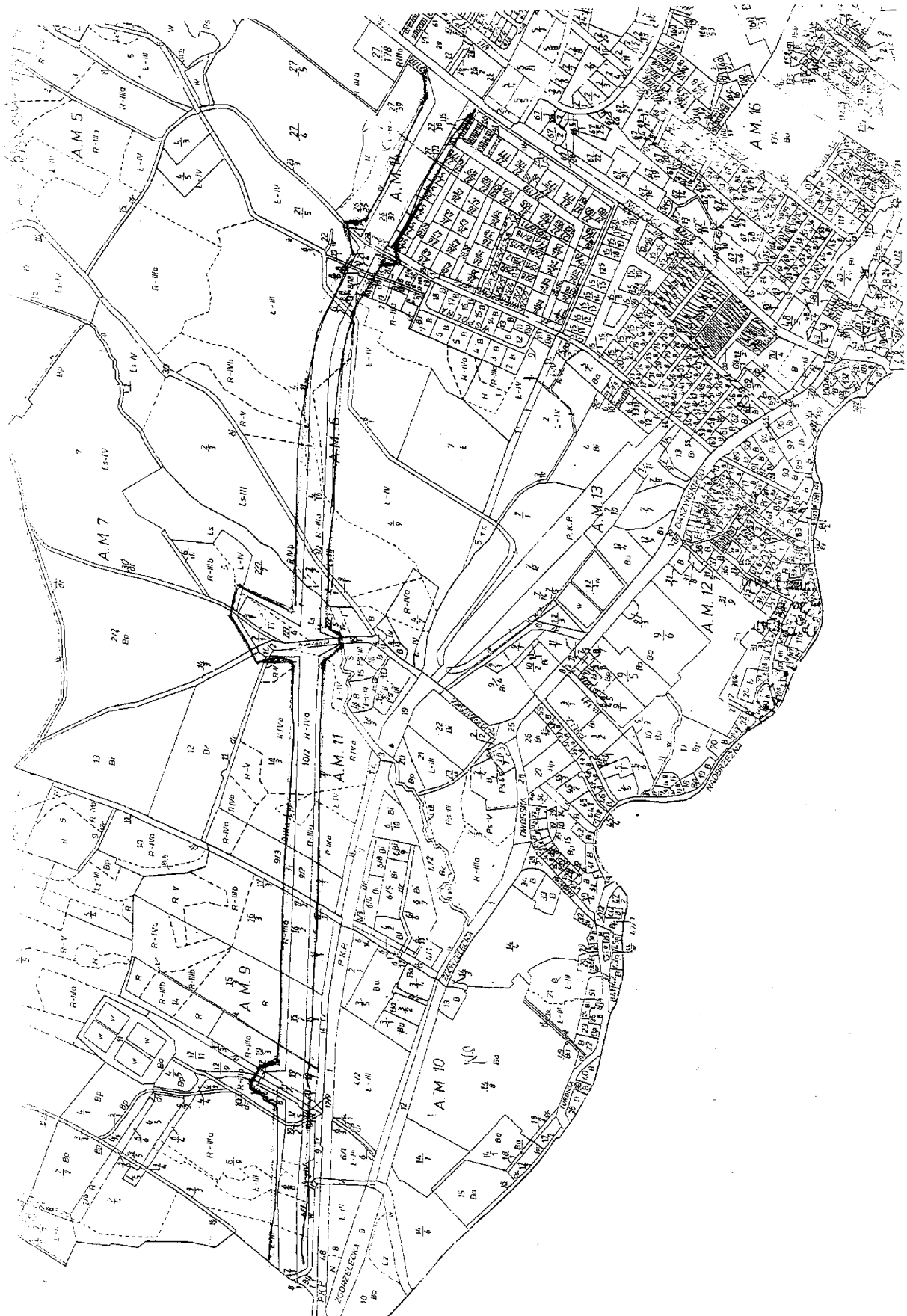
§ 4

Uchwała wchodzi w życie po upływie 14 dni od ogłoszenia w Dzienniku Urzędowym Województwa Dolnośląskiego.

PRZEWODNICZĄCY
RADY GMINY

PAWEŁ SZCZOTKA

Załącznik do uchwały Rady Gminy
i Miasta Bogatynia nr XLV/295/09
z dnia 28 kwietnia 2009 r. (poz. 2118)



2119**UCHWAŁA RADY GMINY GROMADKA
NR XXXIV/176/09**

z dnia 28 kwietnia 2009 r.

**w sprawie upoważnienia Dyrektora Gminnego Ośrodka Pomocy Społecznej
w Gromadce do załatwiania indywidualnych spraw z zakresu administracji
publicznej**

Na podstawie art. 39 ust. 4 ustawy z dnia 8 marca 1990 r. o samorządzie gminnym (tekst jedn. Dz. U. z 2001 r. Nr 142, poz. 1591 z późn. zm.) w związku z art. 31 ust. 1 ustawy z dnia 7 września 2007 r. o pomocy osobom uprawnionym do alimentów (Dz. U. Nr 192, poz. 1378 z późn. zm.) Rada Gminy Gromadka uchwała, co następuje:

§ 1

Upoważnia się Dyrektora Gminnego Ośrodka Pomocy Społecznej w Gromadce do załatwiania indywidualnych spraw z zakresu administracji publicznej związanych z podejmowaniem działań wobec dłużników alimentacyjnych, o których mowa w ustawie z dnia 7 września 2007 r. o pomocy osobom uprawnionym do alimentów.

§ 2

Wykonanie uchwały powierza się Wójtowi Gminy Gromadka.

§ 3

Uchwała wchodzi w życie po upływie 14 dni od dnia ogłoszenia w Dzienniku Urzędowym Województwa Dolnośląskiego z mocą obowiązującą od 1 grudnia 2008 r.

PRZEWODNICZĄCY
RADY GMINY

RYSZARD KAWKA

2120**UCHWAŁA RADY GMINY GROMADKA
NR XXXIV/177/09**

z dnia 28 kwietnia 2009 r.

w sprawie opłat za świadczenia udzielane przez przedszkole

Na podstawie art. 18 ust. 2 pkt 15 ustawy z dnia 8 marca 1990 r. o samorządzie gminnym (tekst jedn. z 2001 r. Dz. U. Nr 142, poz. 1591 z późn. zm.) oraz art. 14 ust. 5 ustawy z dnia 7 września 1991 r. o systemie oświaty (Dz. U. z 2004 r. Nr 256, poz. 2572 ze zmianami) Rada Gminy w Gromadce uchwała, co następuje:

§ 1

1. Za zajęcia opiekuńczo-wychowawcze wykraczające poza wymiar 5 godzin dziennie podstawy programowej realizowanej przez przedszkola – na podstawie rozporządzenia Ministra Edukacji Narodowej z dnia 23.12.2008 r. (Dz. U. Nr 4, poz. 17) w sprawie podstawy programowej wychowania przedszkolnego oraz kształcenia ogólnego w poszczególnych typach szkół ustala się opłatę za każdą godzinę w wysokości 0,16% minimalnego wynagrodzenia za pracę ustalonego na podstawie odrębnych przepisów.
2. Zakres świadczeń zasady pobierania opłat, o których mowa w ust. 1, zostaną określone w umowie cywilnoprawnej zawieranej pomiędzy dyrektorem przedszkola a rodzicami (opiekunami) dziecka.

§ 2

Wykonanie uchwały powierza się Wójtowi Gminy Gromadka.

§ 3

Traci moc uchwała nr XXXVI/234/05 Rady Gminy Gromadka z dnia 28 grudnia 2005 r. w sprawie odpłatności za przedszkole.

§ 4

Uchwała podlega ogłoszeniu w Dzienniku Urzędowym Województwa Dolnośląskiego i wchodzi w życie po upływie 14 dni od dnia ogłoszenia.

PRZEWODNICZĄCY
RADY GMINY

RYSZARD KAWKA

2121

**UCHWAŁA RADY GMINY GROMADKA
NR XXXIV/181/09**

z dnia 28 kwietnia 2009 r.

w sprawie nadania nazwy ulicy na terenie wsi Gromadka

Na podstawie art. 18 ust. 2 pkt 13 ustawy z dnia 8 marca 1990 r. o samorządzie gminnym (tekst jedn. z 2001 r. Dz. U. Nr 142, poz. 1591 z późn. zm.) Rada Gminy Gromadka uchwala, co następuje:

§ 1

1. Nowo utworzonej ulicy we wsi Gromadka położonej pomiędzy ulicą Szkolną a ulicą gen. Wł. Sikorskiego stanowiącą działki nr: 1317 o powierzchni 500 m², 1349/9 o powierzchni 13 m², 1673 o powierzchni 1322 m², 1321/4 o powierzchni 556 m² w obrębie Gromadki nadaje się nazwę „SPORTOWA”.
2. Przebieg i granica wymienionej ulicy w ust. 1 oznaczone są na mapie stanowiącej załącznik do niniejszej uchwały.

§ 2

Wykonanie uchwały powierza się Wójtowi Gminy Gromadka.

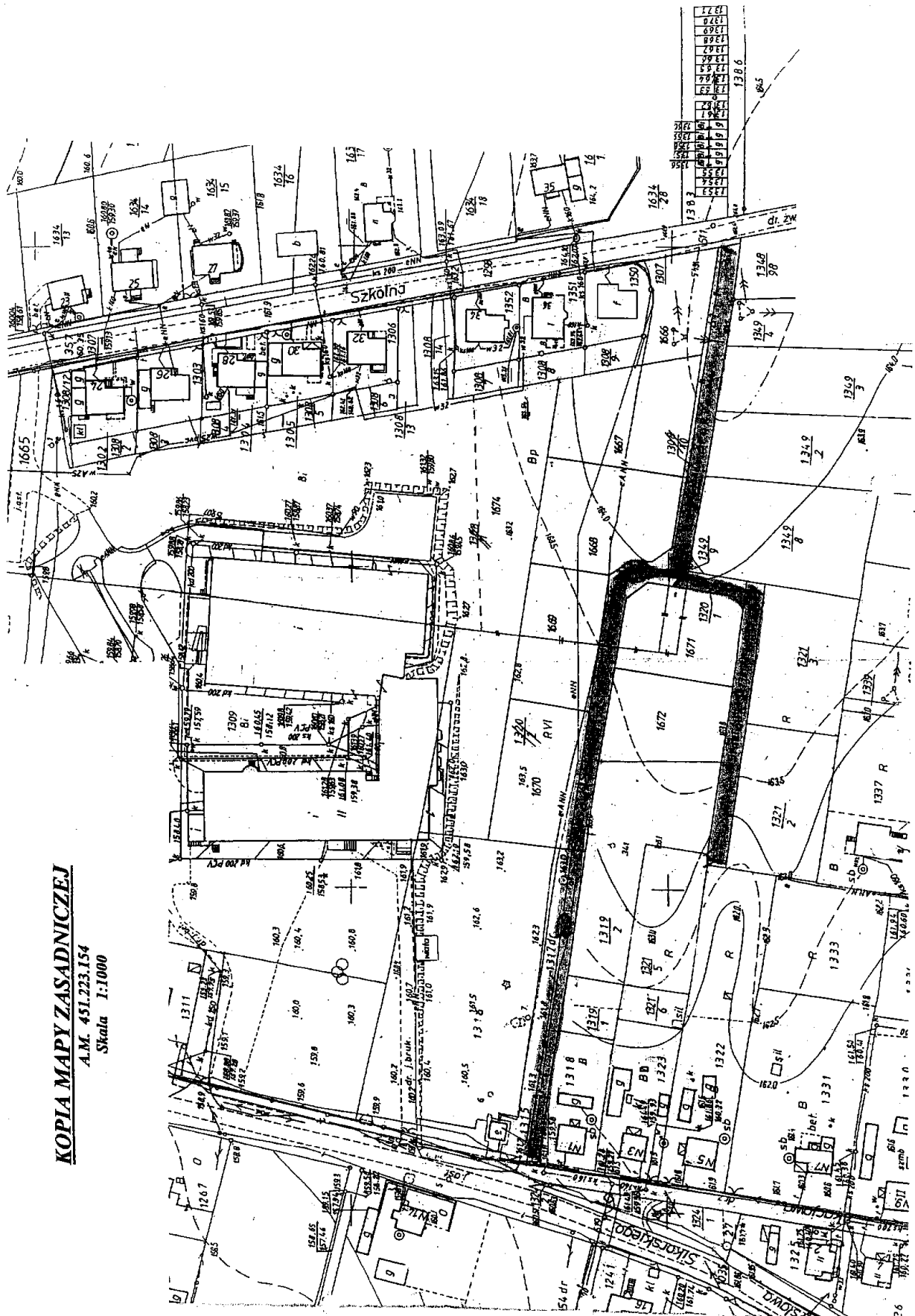
§ 3

Uchwała wchodzi w życie po upływie 14 dni od dnia ogłoszenia w Dzienniku Urzędowym Województwa Dolnośląskiego.

PRZEWODNICZĄCY
RADY GMINY

RYSZARD KAWKA

Załącznik do uchwały Rady Gminy
Gromadka nr XXXIV/181/09 z dnia
28 kwietnia 2009 r. (poz. 2121)



KOPIA MAPY ZASADNICZEJ
A.M. 451.223.154
Skala 1:1000

2122

**UCHWAŁA RADY GMINY WALIM
NR XXXIII/197/09**

z dnia 27 kwietnia 2009 r.

w sprawie uchwalenia regulaminu określającego wysokość oraz szczegółowe warunki przyznawania dodatków: motywacyjnego, funkcyjnego i za warunki pracy oraz niektórych innych składników wynagrodzenia, a także wysokość dodatku mieszkaniowego

Na podstawie art. 18 ust. 2 pkt 15 ustawy z dnia 8 marca 1990 r. o samorządzie gminnym (tekst jednolity Dz. U. z 2001 r. Nr 142, poz. 1591 z późn. zm.) oraz art. 54 ust. 7 w związku z art. 54 ust. 1 i 3 ustawy z dnia 26 stycznia 1982 r. – Karty Nauczyciela (tekst jednolity Dz. U. z 2000 r. Nr 97, poz. 674 z późn. zm.) oraz przepisami rozporządzenia Ministra Edukacji Narodowej z dnia 31 stycznia 2005 r. w sprawie wysokości minimalnych stawek wynagrodzenia zasadniczego nauczycieli, ogólnych warunków przyznawania dodatków do wynagrodzenia zasadniczego oraz wynagrodzenia za pracę w dniu wolnym od pracy (Dz. U. z 2005 r. Nr 22, poz. 181 z późn. zm.) Rada Gminy w Walimiu uchwała, co następuje:

§ 1

Uchwała się Regulamin określający wysokość oraz szczegółowe warunki przyznawania dodatków: motywacyjnego, funkcyjnego i za warunki pracy oraz niektórych innych składników wynagrodzenia, a także wysokość dodatku mieszkaniowego w brzmieniu określonym w załączniku nr 1 do niniejszej uchwały.

§ 2

Traci moc uchwała nr XVII/107/2008 Rady Gminy Walim z dnia 30 stycznia 2008 r. w sprawie regulaminu wynagradzania nauczycieli zatrudnionych w szkołach prowadzonych przez Gminę.

§ 3

Wykonanie uchwały powierza się Wójtowi Gminy Walim.

§ 4

Uchwała wchodzi w życie w 14 dni po opublikowaniu w Dzienniku Urzędowym Województwa Dolnośląskiego

PRZEWODNICZĄCA
RADY GMINY

ZUZANNA BODURKA

Załącznik nr 1 do uchwały Rady Gminy Walim nr XXXIII/197/09 z dnia 27 kwietnia 2009 r. (poz. 2122)

REGULAMIN

określający wysokość oraz szczegółowe warunki przyznawania nauczycielom dodatków: motywacyjnego, funkcyjnego i za warunki pracy oraz niektórych innych składników wynagrodzenia, a także wysokości dodatku mieszkaniowego

R o z d z i a ł I

Postanowienia ogólne

1. Regulamin określa wysokość, warunki oraz zasady wypłacania nauczycielom dodatków: motywacyjnego, funkcyjnego, za uciążliwe, trudne warunki pracy, wynagrodzenia za godziny ponadwymiarowe oraz godziny zastępstw doraźnych, wynagrodzenia za pracę w święta i dni wolne od pracy, zasady tworzenia funduszu nagród, dodatku mieszkaniowego.
2. Regulamin niniejszy odnosi się do nauczycieli poszczególnych stopni zawodowych zatrudnionych w szkołach prowadzonych przez Gminę Walim w:

- Zespole Szkół w Walimiu – Gimnazjum i Publicznej Szkole Podstawowej,
- Publicznej Szkole Podstawowej w Jugowicach.

R o z d z i a ł II

Dodatek motywacyjny

1. Warunkiem przyznania nauczycielowi dodatku motywacyjnego są ogólne warunki przyznawania nauczycielom dodatku motywacyjnego przewidziane w § 6 rozporządzenia Ministra Edukacji Narodowej z dnia 31 stycznia 2005 r. w sprawie wysokości minimalnych stawek wynagrodzenia zasadniczego nauczycieli ogólnych

- warunków, w tym związanej z powierzonym stanowiskiem kierowniczym, dodatkowym zadaniem lub zajęciem polegającej na:
- systematycznym i efektywnym przygotowaniu się do przydzielonych obowiązków,
 - podnoszeniu umiejętności zawodowych,
 - wzbogacaniu własnego warsztatu pracy,
 - dbałości o estetykę powierzonych pomieszczeń, pomocy dydaktycznych,
 - prawidłowym prowadzeniu dokumentacji szkolnej,
 - rzetelnym i terminowym wywiązywaniu się z poleceń służbowych,
 - przestrzeganiu dyscypliny pracy.
2. Wysokość corocznie gromadzonego w szkole funduszu na dodatki motywacyjne nauczycieli stanowi suma:
- 1) 5% planowanej kwoty na wynagrodzenia zasadnicze nauczycieli,
 - 2) kwota dodatku motywacyjnego dyrektora, określana przez Wójta Gminy Walim.
3. Dodatek motywacyjny przyznaje się na czas określony, nie krótszy niż 3 miesiące i nie dłuższy niż jeden rok.
4. Dodatek motywacyjny przyznaje:
- dyrektorowi w wysokości do 30% jego wynagrodzenia zasadniczego – Wójt Gminy Walim,
 - wicedyrektorowi oraz nauczycielowi zajmującemu inne stanowisko kierownicze przewidziane w statucie szkoły w wysokości do 20% jego wynagrodzenia zasadniczego – dyrektor szkoły,
 - nauczycielowi w wysokości do 15% wynagrodzenia zasadniczego nauczyciela – dyrektor szkoły.
5. O wysokości dodatku motywacyjnego nauczyciela decyduje:
- 1) uzyskiwanie szczególnych osiągnięć dydaktycznych, wychowawczych i opiekuńczych, polegających na:
 - a) uzyskiwaniu przez uczniów, z uwzględnieniem ich możliwości oraz warunków pracy nauczyciela, dobrych osiągnięć dydaktyczno-wychowawczych potwierdzonych wynikami klasyfikacji lub promocji, efektami sprawdzianu i egzaminami oraz sukcesami w konkursach, zawodach i olimpiadach itp.,
 - b) umiejętnym rozwiązywaniu problemów wychowawczych uczniów we współpracy z ich rodzicami,
 - c) pełnym rozeznaniu środowiska wychowawczego uczniów, aktywne i efektywne działanie na rzecz uczniów potrzebujących szczególnej opieki.
 - 2) Zaangażowanie w realizację czynności i zajęć, o których mowa w art. 42 ust. 2 pkt. 2 i 3 Karty Nauczyciela, polegającym na:
 - a) udziale w organizowaniu imprez i uroczystości szkolnych,
 - b) opiekowaniu się samorządem uczniowskim lub innymi organizacjami uczniowskimi działającymi na terenie szkoły,
 - c) prowadzeniu lekcji koleżeńskich, przejawianie innych form aktywności w ramach wewnątrzszkolnego doskonalenia nauczycieli,
 - d) aktywnym udziale w realizowaniu innych zadań na rzecz edukacji i pomocy społecznej.
6. O wysokości dodatku motywacyjnego dyrektora decyduje:
- 1) terminowość wykonywania zadań własnych i zleconych przez organ prowadzący,
 - 2) znajomość prawa oświatowego i przestrzeganie jego zasad w działalności kierowniczej oraz sposób prowadzenia dokumentacji szkolnej,
 - 3) prawidłowość opracowania planu finansowego jednostki i właściwa jego realizacja,
 - 4) operatywność w pozyskiwaniu środków pozabudżetowych i gospodarowania nimi,
 - 5) racjonalizacja kosztów działalności szkoły,
 - 6) prowadzenie polityki kadrowej zgodnie z potrzebami jednostki,
 - 7) współpraca ze społecznymi organami szkoły i środowiskiem lokalnym oraz efekty w tym zakresie,
 - 8) dbałość o warunki pracy,
 - 9) projektowanie i realizowanie pożądaných zmian w zakresie dydaktyki, wychowania, opieki, organizacji i wyposażenia szkoły,
 - 10) tworzenie systemu monitorowania i motywowania nauczycieli oraz pozostałych pracowników szkoły,
 - 11) inspirowanie, projektowanie i organizowanie systemu wewnątrzszkolnego doskonalenia nauczycieli,
 - 12) aktualizowanie wiedzy i umiejętności poprzez uczestnictwo w zorganizowanych formach kształcenia i doskonalenia oraz w ich wykorzystanie w pracy na rzecz rozwoju szkoły,
 - 13) realizowanie zadań edukacyjnych, wynikających z przyjętych przez gminę priorytetów w realizowanej polityce oświatowej.

R o z d z i a ł III

Dodatek funkcyjny

1. Dodatek funkcyjny przysługuje:
 - 1) Dyrektorom szkół,
 - 2) Wicedyrektorom,
 - 3) Nauczycielom – opiekunom stażu,
 - 4) Nauczycielom – wychowawcom klas.
2. Wysokość dodatku funkcyjnego uzależniona jest od liczby oddziałów w szkole, liczby dzieci, warunków organizacyjnych, złożoności zadań wynikających z funkcji kierowniczej.
3. Wysokość dodatku funkcyjnego dla dyrektorów i wicedyrektorów określa poniższa tabela

Lp.	Stanowisko	Kwota (zł)	
		od	do
Szkoły:			
1.	Dyrektor szkoły liczącej do 8 oddziałów	600	900
	Dyrektor szkoły liczącej powyżej 9 oddziałów	950	1200
	Wicedyrektor zespołu	600	900

4. Wysokość dodatku funkcyjnego w granicach określonych w tabeli ustala:
 - a) dla dyrektorów szkół – wójt gminy,
 - b) dla wicedyrektorów – dyrektor szkoły.
5. Dodatek funkcyjny przysługuje również nauczycielowi z tytułu:
 - a) powierzenie funkcji opiekuna stażu w wysokości 57 zł miesięcznie,
 - b) powierzenie wychowawstwa w wysokości 45 zł miesięcznie,
 - c) powierzchnie wychowawstwa w oddziale klas I–III liczącym powyżej 24 dzieci w wysokości 90 zł miesięcznie.
6. Wysokość dodatku funkcyjnego, o którym mowa w ust. 5b, uwzględniając zakres i złożoność zadań oraz warunki ich realizacji, ustala dyrektor szkoły.
7. Otrzymywanie dodatków, o których mowa w Roz. III ust. 3, nie wyłącza prawa do otrzymania dodatku, o którym mowa w Roz. III ust. 5.
8. Dodatek funkcyjny przysługuje nauczycielom, którym powierzono obowiązki kierownicze w zastępstwie. W tych przypadkach prawo do dodatku powstaje od pierwszego dnia miesiąca, po upływie jednomiesięcznego okresu pełnienia tych obowiązków i kończy się z pierwszym dniem miesiąca następującego po zaprzestaniu tych obowiązków.

R o z d z i a ł I V

Dodatek za trudne i uciążliwe warunki pracy

1. Nauczycielom przysługuje dodatek za trudne i uciążliwe warunki pracy w przypadku gdy:
 - 2) Prowadzą nauczanie indywidualne dziecka zakwalifikowanego do kształcenia specjalnego – w wysokości do 20% wynagrodzenia zasadniczego,
 - 3) Prowadzą zajęcia rewalidacyjne – wychowawcze z dziećmi i młodzieżą upośledzoną w stopniu głębokim – w wysokości 25% wynagrodzenia zasadniczego.
2. Dodatek za pracę w trudnych i uciążliwych warunkach przysługuje za godziny faktyczne przepracowane w tych warunkach i w wysokości proporcjonalnej do liczby tak przepracowanych godzin w stosunku do obowiązującego wymiaru pracy.
3. Wysokość dodatku za warunki pracy, z uwzględnieniem warunków, o których mowa w Roz. IV ust. 1, ustala dla nauczyciela dyrektor szkoły, a dla dyrektora szkoły – wójt gminy.
4. Prawo do dodatku za warunki pracy powstaje z dniem podjęcia pracy w takich warunkach, a ustępuje z końcem miesiąca, w którym nastąpiło ustanie pracy w tych warunkach.

R o z d z i a ł V

Dodatek za godziny ponadwymiarowe oraz za godziny zastępstw doraźnych

1. Wynagrodzenie za jedną godzinę ponadwymiarową ustala się, dzieląc stawkę wynagrodzenia zasadniczego (łącznie z dodatkami za trudne warunki pracy, jeżeli praca w godzinach ponadwymiarowych odbywa się w takich warunkach) przez miesięczną liczbę obowiązkowego wymiaru zajęć, ustalonego dla rodzaju zajęć dydaktycznych, wychowawczych lub opiekuńczych, realizowanych w ramach godzin ponadwymiarowych nauczyciela.
2. Miesięczną liczbę godzin obowiązkowych wymiaru zajęć nauczyciela, o której mowa w ust. 1, uzyskuje się, mnożąc tygodniowy, obowiązkowy wymiar godzin przez 4,16 z zaokrągleniem do pełnych godzin w ten sposób że czas zajęć do 0,5 godziny pomija się, a co najmniej 0.5 godziny liczy się za pełną godzinę.
3. Liczbę godzin ponadwymiarowych dla nauczycieli realizujących różne tygodniowe wymiary godzin ustala się, dzieląc liczbę realizowanych godzin przez nauczyciela przez sumę ilorazów tych wymiarów. Stawkę za godzinę ponadwymiarową określa się z większego tygodniowego wymiaru godzin realizowanego przez nauczyciela.
4. Przydzielenie godzin ponadwymiarowych nauczycielom korzystającym ze zniżek godzin wymaga zgody wójta gminy.
5. Wynagrodzenie za jedną godzinę doraźnego zastępstwa ustala się tak, jak za jedną godzinę ponadwymiarową.

R o z d z i a ł V I

Dodatek mieszkaniowy

1. Nauczycielom posiadającym kwalifikacje do zajmowania stanowiska nauczyciela, zatrudnionym w wymiarze nie niższym niż 1/2 etatu, przysługuje dodatek mieszkaniowy, którego wysokość uzależniona jest od stanu rodzinnego.
2. Wysokość nauczycielskiego dodatku mieszkaniowego wynosi miesięcznie:
 - 1) przy jednej osobie w rodzinie – 58 zł,
 - 2) przy dwóch osobach w rodzinie – 78 zł,
 - 3) przy trzech osobach w rodzinie – 100 zł,
 - 4) przy czterech osobach w rodzinie – 117 zł.
3. Do członków rodziny zalicza się nauczyciela oraz wspólnie z nim zamieszkujących: współmałżonka oraz dzieci do ukończenia pobierania nauki, nie dłużej jednak niż do ukończenia 25 roku życia, pozostających na wyłącznym utrzymaniu uprawnionego nauczyciela.

4. Dodatek przyznaje się bez względu na tytuł prawny do lokalu mieszkalnego, na pisemni wniosek zainteresowanego nauczyciela z określeniem stanu rodzinnego uprawnionego.
 5. Nauczycielowi i jego współmałżonkowi, będącemu także nauczycielem, stale z nim zamieszkującym, przysługuje tylko jeden dodatek mieszkaniowy, w wysokości określonej w ust. 2.
 6. Nauczycielski dodatek mieszkaniowy przyznaje się na wniosek nauczyciela, a w przypadku nauczycieli, o których mowa w ust. 5, na ich wspólny wniosek. Nauczycielowi dodatek przyznaje dyrektor szkoły, a dyrektorowi szkoły wójt gminy.
 7. Nauczycielski dodatek mieszkaniowy przysługuje w okresie wykonywania pracy, a także w okresie:
 - 1) Nieświadczenia pracy, za które przysługuje wynagrodzenie,
 - 2) Pobierania zasiłku chorobowego,
 - 3) Odbywania zasadniczej służby wojskowej, przeszkolenia wojskowego, okresowej służby wojskowej; w przypadku jednak, gdy z nauczycielem powołanym do służby wojskowej zawarta była umowa o pracę na czas określony, dodatek wypłaca się nie dłużej niż do końca okresu, na który umowa ta była zawarta,
 - 4) Korzystanie z urlopu wychowawczego.
 8. Nauczycielski dodatek mieszkaniowy przysługuje od pierwszego dnia miesiąca następującego po miesiącu, w którym nauczyciel złożył wniosek o jego przyznanie.
4. Nagroda powinna być przekazana w uroczystej formie, szczególnie z okazji Dnia Edukacji Narodowej, jubileuszy szkolnych, ważnych uroczystości i w innych uzasadnionych przypadkach.
2. **Kryteria przyznawania nagród dla nauczycieli:**
 1. Wyróżnia się w pracy dydaktyczno-wychowawczej,
 2. Wzorowo prowadzi pracę wychowawczą, szczególnie angażując się w pracę z uczniami mającymi trudności w nauce i rodzinami zagrożonymi patologią,
 3. Osiągną w danym roku szkolnym wymierne wyniki w przygotowaniu uczniów do zajęć punktowych miejsc w olimpiadach, konkursach uczniowskich lokalnych i ponadlokalnych,
 4. Wykazuje się szczególnie w pracy na rzecz środowiska oświatowego i lokalnego.
 3. **Ogólne zasady przyznawania nagród dla dyrektorów:**
 1. Nagrody dla dyrektorów przyznaje Wójt Gminy,
 2. Z wnioskiem o nagrodę dla dyrektora może wystąpić Rada Pedagogiczna, organ nadzoru pedagogicznego, Kierownik GZOSz, związki zawodowe,
 3. Nagroda może być przekazana po przepracowaniu w szkole co najmniej jednego roku,
 4. Nagroda powinna być przyznana w uroczystej formie, szczególnie z okazji Dnia Edukacji Narodowej, jubileuszy szkolnych, ważnych uroczystości i w innych uzasadnionych przypadkach.
 4. **Kryteria przyznania nagród dla dyrektorów:**
 1. Wzorowo prowadzi dokumentację placówki,
 2. Dbą o estetykę szkoły i majątek placówki,
 3. Prowadzi właściwą politykę kadrową i finansową, a w szczególności w pozyskiwaniu środków pozabudżetowych,
 4. Stwarza korzystne warunki dla uczniów i nauczycieli w przygotowaniach do udziału w olimpiadach, konkursach oraz zawodach sportowych,
 5. Wykazuje się szczególnie w pracy na rzecz środowiska (organizuje imprezy szkolne, współpracuje z instytucjami kultury).

R o z d z i a ł VII

Fundusz nagród

Specjalny fundusz nagród dla nauczycieli za ich osiągnięcia dydaktyczno-wychowawcze stanowi 1% planowanego rocznego osobowego funduszu płac wynagrodzeń nauczycieli.

Dysponentem funduszu nagród są:

- Dyrektor Szkół - 80%
- Wójt Gminy - 20%

Wysokość odpisu funduszu nagród dla poszczególnych placówek oświatowych ustalają dyrektorzy w rocznych planach finansowych.

1. Ogólne zasady przyznawania nagród dla nauczycieli:

1. Nagrody dla nauczycieli przyznaje dyrektor,
2. Z wnioskiem o nagrodę dla nauczycieli może wystąpić Rada Pedagogiczna, organ nadzoru pedagogicznego, organ prowadzący, związki zawodowe,
3. Nagroda może być przekazana po przepracowaniu w szkole co najmniej jednego roku,

R o z d z i a ł VIII

Postanowienia końcowe

1. Sprawy nieuregulowane niniejszym regulaminem określają odrębne przepisy.
2. Postanowienia niniejszego regulaminu mogą być zmienione w trybie przewidzianym dla jego uchwalenia.

2123



WOJEWODA DOLNOŚLĄSKI

Wrocław, dnia 22 maja 2009 r.

NK.II.0911-13/331/09

ROZSTRZYGNIĘCIE NADZORCZE

Na podstawie art. 91 ust. 1 ustawy z dnia 8 marca 1990 r. o samorządzie gminnym (tekst jednolity Dz. U. z 2001 r. Nr 142, poz. 1591 ze zm.)

stwierdzam nieważność

§ 1 uchwały nr **XXXVI/233/09** Rady Miejskiej w Górze z dnia 29 kwietnia 2009 r. w sprawie zmiany uchwały nr XXIII/143/08 Rady Miejskiej w Górze z dnia 30 czerwca 2008 r. oraz uchwały nr XXIV/158/08 Rady Miejskiej w Górze z dnia 18 lipca 2008 r. w sprawie ustalenia stref płatnego parkowania i opłat za parkowanie pojazdów samochodowych na drogach publicznych, w strefach płatnego parkowania na terenie miasta Góra (ogłoszone w Dzienniku Urzędowym Woj. Dolnośląskiego Nr 211, poz. 2339 z dnia 4 sierpnia 2008 r. oraz Nr 225, poz. 2535 z dnia 26 sierpnia 2008 r.) **w zakresie od słów „W uchwale XXIV/158/08 Rady Miejskiej w Górze z dnia 18 lipca 2008 r. paragraf 5 otrzymuje brzmienie...” do słów „...4) Kontrolę prawidłowości uiszczania opłaty za parkowanie pojazdów w strefie płatnego parkowania sprawują funkcjonariusze Straży Miejskiej lub osoba zatrudniona przez Burmistrza.” włącznie z powodu istotnego naruszenia § 90 i § 91 ust. 1 w związku z § 143 załącznika do rozporządzenia Prezesa Rady Ministrów z dnia 20 czerwca 2002 r. w sprawie „Zasad techniki prawodawczej” (Dz. U. z 2002 r. Nr 100, poz. 908).**

Uzasadnienie

Na sesji w dniu 29 kwietnia 2009 r. Rada Miejska w Górze podjęła uchwałę nr XXXVI/233/09 w sprawie zmiany uchwały nr XXIII/143/08 Rady Miejskiej w Górze z dnia 30 czerwca 2008 r. oraz uchwały nr XXIV/158/08 Rady Miejskiej w Górze z dnia 18 lipca 2008 r. w sprawie ustalenia stref płatnego parkowania i opłat za parkowanie pojazdów samochodowych na drogach publicznych, w strefach płatnego parkowania na terenie miasta Góra (ogłoszone w Dzienniku Urzędowym Woj. Dolnośląskiego Nr 211, poz. 2339 z dnia 4 sierpnia 2008 r. oraz Nr 225, poz. 2535 z dnia 26 sierpnia 2008 r.).

Uchwała wpłynęła do organu nadzoru w dniu 7 maja 2009 r., przesłana pismem o sygn. BO.0150-38/09 z dnia 5 maja 2009 r.

Przedmiotową uchwałą, jak wynika z porównania treści uchwał nr XXIII/143/08 i nr XXIV/158/08 – uchwała zmieniająca nr XXIV/158/08 posiada tylko 3 paragrafy, Rada Miejska w Górze zamierzała zmienić treść § 4 i § 5 uchwały nr XXIII/143/08 Rady Miejskiej w Górze z dnia 30 czerwca 2008 r. w sprawie ustalenia stref płatnego parkowania i opłat za parkowanie pojazdów samochodowych na drogach publicznych, w strefach płatnego parkowania na terenie miasta Góra. Jednakże zmiana § 5 uchwały nr XXIII/143/08 została dokonana w sposób istotnie naruszający prawo.

Treść uchwały pierwotnej nr XXIII/143/08 Rady Miejskiej w Górze z dnia 30 czerwca 2008 r. zmieniała była, w zakresie zmiany § 5 i § 6, uchwałą nr XXIV/158/08 z dnia 18 lipca 2008 r.

Na sesji w dniu 29 kwietnia 2009 r. Rada Miejska w Górze w uchwale nr XXXVI/233/09 wprowadziła w § 1 zapis, którym dokonała zmiany § 4 uchwały pierwotnej nr XXIII/143/08 w sprawie ustalenia stref płatnego parkowania i opłat za parkowanie pojazdów samochodowych na drogach publicznych, w strefach płatnego parkowania na terenie miasta Góra oraz zmiany § 5 uchwały zmieniającej nr XXIV/158/08 w sprawie zmiany uchwały nr XXIII/143/08 Rady Miejskiej w Górze z dnia 30 czerwca 2008 r. w sprawie ustalenia stref płatnego parkowania i opłat za parkowanie pojazdów samochodowych na drogach publicznych, w strefach płatnego parkowania na terenie miasta Góra.

Zgodnie z treścią § 90 i § 90 ust. 1 załącznika do rozporządzenia Prezesa Rady Ministrów z dnia 20 czerwca 2002 r. w sprawie „Zasad techniki prawodawczej”:

„§ 90. Zmienia się zawsze pierwotny tekst ustawy, a jeżeli wprowadzono do niego zmiany – tekst zmieniony. Jeżeli ogłoszono tekst jednolity ustawy, zmienia się ten tekst, a w przypadku gdy wprowadzono zmiany do tekstu jednolitego – zmieniony tekst jednolity.”

„§ 91. 1 Nie nowelizuje się przepisów zmieniających inną ustawę.”

W § 90 i § 90 ust. 1 załącznika do rozporządzenia Prezesa Rady Ministrów z dnia 20 czerwca 2002 r. w sprawie "Zasad techniki prawodawczej" została wyrażona zasada, iż zmienia się zawsze aktualny na dany dzień tekst aktu prawnego. Opracowanie projektu przepisów zmieniających wymaga więc uprzedniego ustalenia wszystkich zmian odnoszących się do nowelizowanego aktu prawnego.

Zapisy te mają odpowiednie zastosowanie, zgodnie z § 143 załącznika do rozporządzenia w sprawie „Zasad techniki prawodawczej” także do aktów prawa miejscowego, w tym do przedmiotowej uchwały.

Nie nowelizuje się przepisów zmieniających, tak jak tego dokonała Rada Miejska w Górze. Zmianie podlega zawsze teks pierwotny aktu prawnego wraz z naniesionymi na niego zmianami dokonanymi aktem zmieniającym. Rada Miejska w Górze powinna zatem zmienić jedynie teks pierwotny uchwały nr XXIII/143/08 uwzględniający zmiany dokonane uchwałą nr XXIV/158/08.

W ocenie organu nadzoru przedmiotowa uchwała, w zakresie zmiany uchwały zmieniającej nr XXIV/158/08, narusza w sposób istotny § 90 i § 91 ust. 1 w związku z § 143 załącznika do rozporządzenia Prezesa Rady Ministrów z dnia 20 czerwca 2002 r. w sprawie "Zasad techniki prawodawczej". Uchwała jako mająca charakter aktu prawa miejscowego, powszechnie wiążącego w stosunku do wszystkich potencjalnych adresatów normy prawnej, nie może wprowadzać wątpliwości i niejasności co do zakresu obowiązywania normy prawnej.

Organ nadzoru dodatkowo sygnalizuje, iż zmianie powinna także ulec treść tytułu uchwały nr XXXVI/233/09 Rady Miejskiej w Górze z dnia 29 kwietnia 2009 r., gdyż jest to uchwała zmieniająca uchwałę pierwotną nr XXIII/143/08 w sprawie ustalenia stref płatnego parkowania i opłat za parkowanie pojazdów samochodowych na drogach publicznych, w strefach płatnego parkowania na terenie miasta Góra.

Biorąc powyższe pod uwagę, orzeczono jak w sentencji.

Od niniejszego rozstrzygnięcia przysługuje skarga do Wojewódzkiego Sądu Administracyjnego we Wrocławiu złożona za pośrednictwem organu nadzoru – Wojewody Dolnośląskiego w terminie 30 dni od jego doręczenia.

Zgodnie z art. 92 ustawy o samorządzie gminnym stwierdzenie przez organ nadzoru nieważności uchwały organu gminy wstrzymuje jej wykonanie z mocy prawa w zakresie objętym stwierdzeniem nieważności, z dniem doręczenia rozstrzygnięcia nadzorczego.

WOJEWODA DOLNOŚLĄSKI

RAFAŁ JURKOWLANIEC

2124



WOJEWODA DOLNOŚLĄSKI

Wrocław, dnia 28 maja 2009 r.

NK.II.0911-6/333/09

ROZSTRZYgniĘCIE NADZORCZE

Na podstawie art. 91 ust. 1 ustawy z dnia 8 marca 1990 r. o samorządzie gminnym (tekst jednolity Dz. U. z 2001 r. Nr 142, poz. 1591 z późniejszymi zmianami) Wojewoda Dolnośląski – organ nadzoru nad jednostkami samorządu terytorialnego

stwierdza nieważność

ust. 2 Rozdziału II załącznika nr 1 uchwały Rady Gminy Walim z dnia 27 kwietnia 2009 roku nr XXXIII/197/09 w sprawie uchwalenia regulaminu określającego wysokość oraz szczegółowe warunki przyznawania dodatków: motywacyjnego, funkcyjnego i za warunki pracy oraz niektórych innych składników wynagrodzenia, a także wysokość dodatku mieszkaniowego z powodu istotnego naruszenia art. 30 ust. 6 pkt 1 ustawy z dnia 26 stycznia 1982 roku (tekst jednolity Dz. U. z 2006 r. Nr 97, poz. 674 ze zmianami) w zw. z art. 7 Konstytucji RP (Dz. U. z 1997 r. Nr 78, poz. 483 ze zm.).

Uzasadnienie

Rada Gminy Walim podjęła w dniu 27 kwietnia 2009 roku uchwałę nr XXXIII/197/09 w sprawie uchwalenia regulaminu określającego wysokość oraz szczegółowe warunki przyznawania dodatków: motywacyjnego, funkcyjnego i za warunki pracy oraz niektórych innych składników wynagrodzenia, a także wysokość dodatku mieszkaniowego. Uchwała wpłynęła do organu nadzoru – Wojewody Dolnośląskiego w dniu 4 maja 2009 roku.

Rada w ust. 2 Rozdziału II Regulaminu postanowiła:

„Wysokość corocznie gromadzonego w szkole funduszu na dodatki motywacyjne nauczycieli stanowi suma:

- 1) 5% planowanej kwoty na wynagrodzenia zasadnicze nauczycieli,*
- 2) kwoty dodatku motywacyjnego dyrektora, określana przez Wójta Gminy Walim.”*

Rada we wskazanym wyżej przepisie Regulaminu określiła wysokość środków przeznaczonych na dodatki motywacyjne. Tymczasem art. 30 ust. 6 pkt 1 Karty Nauczyciela nie daje podstaw do wprowadzenia przez radę norm, na podstawie których określa się wysokość środków finansowych na dodatki motywacyjne. Przepis ustawy wyraźnie stanowi o określaniu przez radę wysokości stawek dodatków i szczegółowych warunków ich przyznawania. Nie można na podstawie wskazanego upoważnienia ustawowego określać wysokości środków przeznaczanych na dodatki do wynagrodzenia. Nie chodzi tu w ogóle o brak możliwości w tym zakresie, ale o fakt, że dla tego typu materii nie ma miejsca w regulaminie. Wprowadzenie takiej regulacji jest wykroczeniem poza określone w ustawie ramy upoważnienia. Każde takie naruszenie wyraźnie określonej kompetencji ustawowej powoduje również naruszenie art. 7 Konstytucji, zgodnie z którym organy władzy publicznej działają na podstawie i w granicach prawa. Jest to jedna z podstawowych zasad polskiego systemu prawnego. Oznacza ona, że organy władzy publicznej mogą działać tylko na podstawie prawnej, a normy prawne określają ich kompetencje, zadania i tryb postępowania, wyznaczając jednocześnie ramy ich działania. Organy władzy publicznej mogą działać tylko w takiej formie i w taki sposób, na jakie pozwalają im przepisy prawa. Oznacza to, iż podstawą do wydania aktu prawnego w postaci uchwały i zamieszczenia w niej uregulowań o określonej treści jest wyraźne upoważnienie ustawowe wynikające z ustawy szczególnej lub ustawy o samorządzie gminnym.

Biorąc powyższe pod uwagę, orzeczono jak w sentencji.

Od niniejszego rozstrzygnięcia przysługuje skarga, za pośrednictwem organu nadzoru – Wojewody Dolnośląskiego, do Wojewódzkiego Sądu Administracyjnego we Wrocławiu w terminie 30 dni od jego doręczenia.

Zgodnie z art. 92 ustawy o samorządzie gminnym stwierdzenie przez organ nadzoru nieważności uchwały organu gminy wstrzymuje jej wykonanie z mocy prawa w zakresie objętym stwierdzeniem nieważności, z dniem doręczenia rozstrzygnięcia nadzorczego.

WOJEWODA DOLNOŚLĄSKI

RAFAŁ JURKOWLANIEC

2125



WOJEWODA DOLNOŚLĄSKI

Wrocław, dnia 28 maja 2009 r.

NK.II.0911-4/343/09

ROZSTRZYGNIĘCIE NADZORCZE

Na podstawie art. 91 ust. 1 ustawy z dnia 8 marca 1990 r. o samorządzie gminnym (tekst jedn. Dz. U. z 2001 r. Nr 142, poz. 1591 z późn. zm.) Wojewoda Dolnośląski – organ nadzoru nad jednostkami samorządu terytorialnego stwierdza nieważność **§ 7 oraz § 11 ust. 2** uchwały nr XXXIII/1125/09 Rady Miejskiej Wrocławia z dnia 23 kwietnia 2009 r. w sprawie regulaminu przyznawania dodatków oraz innych składników wynagrodzenia dla nauczycieli zatrudnionych w szkołach i placówkach opiekuńczo-wychowawczych prowadzonych przez Miasto, z powodu istotnego naruszenia art. 30 ust. 6 ustawy z dnia 26 stycznia 1982 roku – Karta Nauczyciela (tekst jedn. Dz. U. z 2006 r. Nr 97, poz. 674 ze zmianami – zwaną dalej ustawą).

Uzasadnienie

Rada Miejska Wrocławia na sesji w dniu 23 kwietnia 2009 r. podjęła uchwałę nr XXXIII/1125/09 w sprawie regulaminu przyznawania dodatków oraz innych składników wynagrodzenia dla nauczycieli zatrudnionych w szkołach i placówkach opiekuńczo-wychowawczych prowadzonych przez Miasto.

W toku badania legalności przedmiotowej uchwały organ nadzoru stwierdził, iż **§ 7 oraz § 11 ust. 2** uchwały zostały podjęte z istotnym naruszeniem art. 30 ust. 6 ustawy.

Przedmiotowa uchwała w podstawie prawnej powołuje m.in. art. 30 ust. 6 ustawy, który stanowi, iż „organ prowadzący szkołę będący jednostką samorządu terytorialnego, uwzględniając przewidywaną strukturę zatrudnienia, określa dla nauczycieli poszczególnych stopni awansu zawodowego, w drodze regulaminu:

- 1) wysokość stawek dodatków, o których mowa w ust. 1 pkt 2, oraz szczegółowe warunki przyznawania tych dodatków, z zastrzeżeniem art. 33 i 34,
 - 2) szczegółowe warunki obliczania i wypłacania wynagrodzenia za godziny ponadwymiarowe i godziny doraźnych zastępstw, z zastrzeżeniem art. 35 ust. 3,
 - 3) wysokość i warunki wypłacania składników wynagrodzenia, o których mowa w ust. 1 pkt 4, o ile nie zostały one określone w ustawie lub w odrębnych przepisach
- w taki sposób, aby średnie wynagrodzenia nauczycieli, składające się ze składników, o których mowa w ust. 1, odpowiadały na obszarze działania danej jednostki samorządu terytorialnego co najmniej średnim wynagrodzeniom nauczycieli, o których mowa w ust. 3.

Uchwała w § 7 wskazuje okoliczności i zasady przyznawania dodatku funkcyjnego.

Zgodnie z art. 30 ust. 6 pkt 1 ustawy, organ stanowiący jednostki samorządu terytorialnego określa **wysokość stawek dodatków, o których mowa w ust. 1 pkt 2 Karty Nauczyciela, oraz szczegółowe warunki przyznawania tych dodatków**. Uprawniony organ określa więc w regulaminie, jakiej wysokości dodatek przysługuje nauczycielowi przy spełnieniu określonych warunków. Warunkiem przyznawania jest więc taka okoliczność, która uprawnia nauczyciela do uzyskania dodatku, a kompetencja do określenia szczegółowych warunków przyznawania oznacza wskazanie warunków, pod jakimi dodatek taki zostanie przyznany, a więc tych, jakie nauczyciel musi spełniać zanim go otrzyma. Warunki przyznawania dodatków nie mogą więc obejmować swą regulacją okoliczności, w których nastąpi wypłacenie takiego dodatku. Kwestia ta jest już bowiem wyczerpująco uregulowana przez przepisy Kodeksu pracy i rozporządzeń wykonawczych oraz przez przepisy ustawy – Karty Nauczyciela. Skoro bowiem zgodnie z art. 30 ust. 1 ustawy wszystkie wymienione dodatki stanowią składniki wynagrodzenia, to należy uznać, że kwestię ich wypłat będą regulowały przepisy stanowiące o wypłacie wynagrodzenia za czas niewykonania pracy. Jeśli chodzi np. o okresy nieobecności w pracy, to zgodnie z art. 80 ustawy 26 czerwca 1974 r. Kodeksu pracy (tekst jednolity Dz. U. z 1998 r. Nr 21, poz. 94 ze zm.) *wynagrodzenie przysługuje za pracę wykonaną, zaś za czas niewykonywania pracy pracownik zachowuje prawo do wynagrodzenia wtedy, gdy przepisy prawa pracy tak stanowią*. Zgodnie z art. 92 § 1 pkt 1 Kodeksu pracy za czas niezdolności pracownika do pracy wskutek choroby lub odosobnienia w związku z chorobą zakaźną – trwającej łącznie do 33 dni w ciągu roku kalendarzowego – pracownik zachowuje prawo do 80% wynagrodzenia, chyba że obowiązujące u danego pracodawcy przepisy prawa pracy przewidują wyższe wynagrodzenie z tego

tytułu. Obowiązuje również rozporządzenie Ministra Pracy i Polityki Socjalnej z dnia 15 maja 1996 r. w sprawie sposobu usprawiedliwiania nieobecności w pracy oraz udzielania pracownikom zwolnień od pracy. Zostało ono wydane w oparciu o art. 298² Kodeksu pracy, zgodnie z którym to Minister Pracy i Polityki Socjalnej został upoważniony do określenia, w drodze rozporządzenia, sposobu usprawiedliwiania nieobecności w pracy oraz zakresu przysługujących pracownikom zwolnień od pracy, a także przypadków, w których za czas nieobecności lub zwolnienia pracownik zachowuje prawo do wynagrodzenia.

Należy wskazać także na regulacje Karty Nauczyciela, które dotyczą kwestii wypłaty wynagrodzenia nauczyciela. Jest to między innymi art. 67 ust. 1 Karty Nauczyciela, zgodnie z którym *za czas urlopu wypoczynkowego nauczycielowi przysługuje wynagrodzenie, jakie by otrzymał, gdyby w tym czasie pracował. Wynagrodzenie za godziny ponadwymiarowe i zajęcia dodatkowe oblicza się na podstawie przeciętnego wynagrodzenia z okresu wszystkich miesięcy danego roku szkolnego, poprzedzających miesiąc rozpoczęcia urlopu, a jeżeli okres zatrudnienia jest krótszy od roku szkolnego – z tego okresu*. Ustawodawca uregulował także kwestię wypłaty wynagrodzenia w okresie przebywania na urlopie dla poratowania zdrowia, gdzie w oparciu o art. 73 ust. 5 Karty Nauczyciela *nauczyciel w okresie przebywania na urlopie dla poratowania zdrowia zachowuje prawo do comiesięcznego wynagrodzenia zasadniczego i dodatku za wysługę lat oraz prawo do innych świadczeń pracowniczych, w tym dodatków socjalnych, o których mowa w art. 54*. Tak więc to ustawodawca zdecydował, jakie składniki wynagrodzenia są wypłacane w okresie przebywania na urlopie dla poratowania zdrowia, co oznacza, że kwestia ta nie może być regulowana ponownie przez organ stanowiący j.s.t. w Regulaminie.

Z kolei np. moment zmiany wynagrodzenia ustawodawca oznaczył w art. 39 ust. 1 Karty Nauczyciela, zgodnie z którym *zmiana wysokości wynagrodzenia w czasie trwania stosunku pracy w związku z uzyskaniem kolejnego stopnia awansu zawodowego nauczyciela następuje z pierwszym dniem roku szkolnego następującego po roku szkolnym, w którym nauczyciel uzyskał wyższy stopień awansu, a zmiana wysokości wynagrodzenia z innych przyczyn następuje z pierwszym dniem najbliższego miesiąca kalendarzowego, jeżeli inne przyczyny nie nastąpiły od pierwszego dnia danego miesiąca kalendarzowego*.

Przytoczone wyżej regulacje wskazują wyraźnie, że ustawodawca nie przyznał kompetencji dla organów stanowiących jednostek samorządu terytorialnego do ustalania zasad wypłacania poszczególnych składników wynagrodzenia nauczycieli. Należy stwierdzić, że o ile ustawodawca był zainteresowany przyznaniem czy pozbawieniem nauczycieli wynagrodzenia, to uczynił to w drodze stosownych regulacji, a zatem nie można przyjąć, że pozostawiono swobodę organom stanowiącym jednostek samorządu terytorialnego do przyjęcia odmiennych uregulowań. Uchwalony regulamin nie może z kolei być przepisem szczególnym w rozumieniu art. 80 Kodeksu pracy, co do określania warunków zachowania lub utraty prawa do wynagrodzenia. Wyklucza taką możliwość brzmienie normy kompetencyjnej do jego wydania, która upoważnia właściwe organy wyłącznie do ustalenia **szczegółowych warunków przyznawania dodatków**, co oznacza, że rada gminy może jedynie uszczegółwić warunki ogólne przyznawania dodatków, określone w ustawie i rozporządzeniu Ministra Edukacji Narodowej i Sportu z dnia 31 stycznia 2005 r. w sprawie wysokości minimalnych stawek wynagrodzenia zasadniczego nauczycieli, ogólnych warunków przyznawania dodatków do wynagrodzenia zasadniczego oraz wynagradzania za pracę w dniu wolnym od pracy (Dz. U. z 2005 r. Nr 22, poz. 181 ze zm.). Natomiast ustalenie, czy za dany okres przysługuje wynagrodzenie następuje w oparciu o zasady określone w ustawie – Karta Nauczyciela i Kodeksie pracy, do którego odsyła art. 91c ust. 1 ustawy.

Paragraf 11 ust. 2 uchwały stanowi:

„Dla ustalenia wynagrodzenia za godziny ponadwymiarowe w tygodniach, w których przypadają dni usprawiedliwionej nieobecności w pracy nauczyciela lub dni ustawowo wolne od pracy lub w tygodniach, w których zajęcia rozpoczynają się lub kończą w środku tygodnia, za podstawę ustalenia liczby godzin ponadwymiarowych przyjmuje się obowiązkowy tygodniowy wymiar zajęć określony w art. 42 ust. 3 Karty Nauczyciela pomniejszony o 1/5 tego wymiaru (lub 1/4 gdy dla nauczyciela ustalono czterodniowy tydzień pracy) za każdy dzień, za który nie przysługuje wynagrodzenie za godziny ponadwymiarowe, przy czym liczba godzin ponadwymiarowych nie może być wyższa niż stała liczba godzin ponadwymiarowych w tygodniu ustalona dla tego nauczyciela.”

Na wstępie należy podkreślić, że regulacje zawarte w ustawie nie naruszają zasady wyrażonej w art. 80 Kodeksu pracy, iż wynagrodzenie przysługuje za pracę wykonaną, zaś za czas niewykonywania pracy pracownik zachowuje prawo do wynagrodzenia wtedy, **gdy przepisy prawa pracy tak stanowią**. Nie dokonując dogłębnej analizy rozwiązania zawartego w § 11 ust. 2 badanej uchwały, zauważyć jednak należy, iż w indywidualnym przypadku może on doprowadzić do pozbawienia wynagrodzenia za godziny ponadwymiarowe pomimo zachowania prawa do tego wynagrodzenia zgodnie z przepisami prawa pracy, a tym samym stworzyć rozwiązanie mniej korzystne dla nauczycieli niż przepisy prawa pracy. To z kolei może być traktowane jako naruszenie art. 9 § 2 Kodeksu pracy, który przewiduje, że postanowienia układów zbiorowych pracy i porozumień zbiorowych oraz regulaminów i statutów nie mogą być mniej korzystne dla pracowników niż przepisy Kodeksu pracy oraz innych ustaw i aktów wykonawczych.

Przykładem takiego niekorzystnego rozwiązania jest sytuacja urlopu wypoczynkowego nauczyciela. Nieobecność spowodowana urlopem wypoczynkowym nauczyciela jest to bez wątpienia nieobecnością usprawiedliwioną, a zatem stosowałoby się regulę wprowadzoną w § 11 ust. 2 uchwały. Tymczasem

zgodnie z art. 67 ust. 1 ustawy **za czas urlopu wypoczynkowego nauczycielowi przysługuje wynagrodzenie, jakie by otrzymał, gdyby w tym czasie pracował**. Wynagrodzenie za godziny ponadwymiarowe i zajęcia dodatkowe oblicza się na podstawie przeciętnego wynagrodzenia z okresu wszystkich miesięcy danego roku szkolnego, poprzedzających miesiąc rozpoczęcia urlopu, a jeżeli okres zatrudnienia jest krótszy od roku szkolnego – z tego okresu.

Podobna sytuacja zachodzi w przypadku urlopu szkoleniowego oraz płatnego zwolnienia od pracy w związku z dalszym kształceniem się w związku z § 14 rozporządzenia Ministra Edukacji Narodowej z dnia 19 grudnia 2000 r. w sprawie szczegółowych zasad udzielania nauczycielom urlopów dla dalszego kształcenia się, dla celów naukowych, artystycznych, oświatowych i z innych ważnych przyczyn oraz ulg i świadczeń związanych z tym kształceniem, a także organów uprawnionych do ich udzielania (Dz. U. z 2001 r. Nr 1, poz. 5), a także zwolnienia od pracy zawodowej do wykonania doraźnej czynności wynikającej z jego funkcji związkowej poza zakładem pracy w związku z art. 25 ust. 2 ustawy z dnia 23 maja 1991 r. o związkach zawodowych (tekst jednolity Dz. U. z 2001 r. Nr 79, poz. 854).

Istnienie w całości obowiązującego prawa powyższych regulacji wskazuje wyraźnie, że ustawodawca nie przewidział kompetencji dla organów stanowiących jednostek samorządu terytorialnego do ustalania zasad przyznawania wynagrodzenia za godziny ponadwymiarowe i godziny doraźnych zastępstw. Gdyby były to jedynie przepisy uszczegółwiające ogólną kompetencję Rady w tym zakresie, to zastrzeżenie, wskazujące na konieczność ich uwzględnienia, musiałyby niewątpliwie znaleźć się w art. 30 ust. 6 pkt 2 Karty Nauczyciela, podobnie jak to uczyniono w art. 30 ust. 6 pkt 1 tej ustawy. Należy więc stwierdzić, że o ile ustawodawca był zainteresowany przyznaniem czy pozbawieniem nauczycieli wynagrodzenia na niezrealizowane godziny ponadwymiarowe, to uczynił to w drodze stosownych regulacji, a zatem nie można przyjąć, że pozostawiono swobodę organom stanowiącym jednostek samorządu terytorialnego do przyjęcia odmiennych uregulowań.

Należy też podkreślić, że uchwalony regulamin nie może być przepisem szczególnym w rozumieniu art. 80 Kodeksu pracy, co do określania warunków zachowania lub utraty prawa do wynagrodzenia za niezrealizowane godziny ponadwymiarowe lub doraźnych zastępstw. Wyklucza taką możliwość analizowane wyżej brzmienie normy kompetencyjnej do jego wydania, która upoważnia radę gminy wyłącznie do ustalenia **warunków obliczania i wypłacania wynagrodzenia za takie godziny**. Organ prowadzący w ramach regulaminu wynagradzania ustala jedynie szczegółowe **warunki obliczania i wypłacania** wynagrodzenia za godziny ponadwymiarowe i godziny doraźnych zastępstw. W porównaniu ze sformułowaniem zawartym w art. 30 ust. 6 pkt 1 ustawy, gdzie mowa jest o szczegółowych warunkach przyznawania dodatków do wynagrodzenia, wyraźne jest zróżnicowanie przyznanych organowi prowadzącemu kompetencji. Przyznanie dodatku polega na udzieleniu dodatku, wyrażeniu zgody na jego wypłacenie. Ustawodawca posługuje się wyraźnie dwoma sformułowaniami: „warunki przyznawania” oraz „warunki obliczania i wypłacania”. Racjonalność działania prawodawcy nie pozwala zatem utożsamiać „warunków przyznawania” z „warunkami wypłacania”. Natomiast przyznawanie wynagrodzenia za godziny ponadwymiarowe i doraźnych zastępstw następuje w oparciu o zasady określone w ustawie i Kodeksie pracy, do którego odsyła art. 91c ust. 1 ustawy. Do organu prowadzącego należy wyłącznie ustalenie, jakie są warunki ich obliczania i wypłacania, a więc wydania należnych pieniędzy. **W normie kompetencyjnej nie mieści się natomiast upoważnienie do decydowania, w jakich przypadkach nauczyciel zachowuje lub traci prawo do wynagrodzenia za godziny ponadwymiarowe niezrealizowane**, są to bowiem warunki przyznawania (zachowania prawa do) wynagrodzenia za godziny ponadwymiarowo faktycznie niezrealizowane.

Zdaniem organu nadzoru Rada Miejska Wrocławia, realizując przysługującą jej kompetencję, musi ściśle uwzględniać wytyczne zawarte w upoważnieniu. Odstąpienie od tej zasady narusza związek formalny i materialny pomiędzy aktem wykonawczym a ustawą, co z reguły stanowi istotne naruszenie prawa. Naczelną zasadą demokratycznego państwa prawnego jest działanie organów władzy publicznej w granicach i na podstawie obowiązującego prawa, co wyraża art. 7 Konstytucji. Oznacza to, iż każde działanie organu władzy, w tym i Rady Miasta, musi mieć oparcie w obowiązującym prawie. Podejmowane przez organ stanowiący gminy akty prawa miejscowego muszą wynikać z wyraźnego upoważnienia ustawowego, tak jak jest to przewidziane w art. 94 Konstytucji, zgodnie z którym organy samorządu terytorialnego oraz terenowe organy administracji rządowej, na podstawie i w granicach upoważnień zawartych w ustawie, ustanawiają akty prawa miejscowego obowiązujące na obszarze działania tych organów.

Zarówno w doktrynie, jak i w orzecznictwie, ugruntował się pogląd dotyczący dyrektyw wykładni norm o charakterze kompetencyjnym. Naczelną zasadą prawa administracyjnego jest zakaz domniemania kompetencji. Ponadto należy podkreślić, iż normy kompetencyjne powinny być interpretowane w sposób ścisły, literalny. Jednocześnie zakazuje się dokonywania wykładni rozszerzającej przepisów kompetencyjnych oraz wyprowadzania kompetencji w drodze analogii (podobnie: wyrok Trybunału Konstytucyjnego z 28 czerwca 2000 r., K25/99, OTK 2000/5/141).

Biorąc powyższe pod uwagę, orzeczono jak w sentencji.

Od niniejszego rozstrzygnięcia przysługuje skarga do Wojewódzkiego Sądu Administracyjnego we Wrocławiu złożona za pośrednictwem organu nadzoru w terminie 30 dni od jego doręczenia.

Zgodnie z art. 92 ustawy o samorządzie gminnym stwierdzenie przez organ nadzoru nieważności uchwały organu gminy wstrzymuje jej wykonanie z mocy prawa w zakresie objętym stwierdzeniem nieważności, z dniem doręczenia rozstrzygnięcia nadzorczego.

WOJEWODA DOLNOŚLĄSKI

RAFAŁ JURKOWLANIEC

2126

OBWIESZCZENIE KOMISARZA WYBORCZEGO W LEGNICY

z dnia 25 maja 2009 r.

o wynikach wyborów uzupełniających do Rady Gminy Krotoszyce przeprowadzonych w dniu 24 maja 2009 r.

Na podstawie art. 182 ust. 1 i 2 ustawy z dnia 16 lipca 1998 r. – Ordynacja wyborcza do rad gmin, rad powiatów i sejmików województw (Dz. U. z 2003 r. Nr 159, poz. 1547, z 2004 r. Nr 25, poz. 219, Nr 102, poz. 1055 i Nr 167, poz. 1760, z 2005 r. Nr 174, poz. 1457, z 2006 r. Nr 17, poz. 128, Nr 34, poz. 242, Nr 146, poz. 1055, Nr 159, poz. 1127 i Nr 218, poz. 1592, z 2007 r. Nr 48, poz. 327 i Nr 112, poz. 766 oraz z 2008 r. Nr 96, poz. 607) Komisarz Wyborczy w Legnicy podaje do publicznej wiadomości wyniki wyborów uzupełniających do Rady Gminy Krotoszyce, przeprowadzonych w dniu 24 maja 2009 r.

I.

- A. Wybory uzupełniające przeprowadzono w **1** okręgu wyborczym.
- B. Wybierano 1 radnego spośród **2** kandydatów zgłoszonych na **2** listach kandydatów.
- C. Wybrano **1** radnego.
- D. Uprawnionych do głosowania było **279** osób.
- E. W wyborach wzięło udział (osoby, którym wydano karty do głosowania) **113** wyborców, to jest **40,5%** uprawnionych do głosowania.
- F. Ogółem głosów oddano (liczba kart ważnych) **113**.
- G. Głosów ważnych oddano **112**, to jest **99,1%** ogólnej liczby głosów oddanych.
- H. Głosów nieważnych oddano **1**, to jest **0,9%** ogólnej liczby głosów oddanych.

II.

Wyniki wyborów:

Okręg wyborczy nr 6, w którym wybierano **1** radnego.

- A. Wybory odbyły się.
- B. Głosowanie przeprowadzono.
- C. Ogółem głosów oddano (liczba kart ważnych) **113**.
- D. Głosów ważnych oddano **112**.
- E. Radną została wybrana
z listy nr 1 **KWW NASZA WIEŚ**
BOGUSŁAWA JADWIGA BABUŁA

KOMISARZ WYBORCZY
W LEGNICY

STANISŁAW RĄCZKOWSKI

2127

**OBWIESZCZENIE
WOKOMISARZA WYBORCZEGO W WAŁBRZYCHU**

z dnia 24 maja 2009 r.

**o wynikach wyborów uzupełniających do Rady Miejskiej w Międzylesiu
przeprowadzonych w dniu 24 maja 2009 r.**

Na podstawie art. 182 ust. 1 i 2 ustawy z dnia 16 lipca 1998 r. – Ordynacja wyborcza do rad gmin, rad powiatów i sejmików województw (Dz. U. z 2003 r. Nr 159, poz. 1547 z późn. zm.¹⁾) Komisarz Wyborczy w Wałbrzychu podaje do publicznej wiadomości wyniki wyborów uzupełniających do Rady Miejskiej w Międzylesiu przeprowadzonych w dniu 24 maja 2009 r.

I

- A. Wybory przeprowadzono w 1 okręgu wyborczym.
- B. Wybierano 1 radnego spośród 2 kandydatów zgłoszonych na 2 listach kandydatów.
- C. Wybrano 1 radnego.
- D. Uprawnionych do głosowania było 401 osób.
- E. Wydano kart do głosowania 132 wyborcom.
- F. W wyborach wzięło udział (liczba kart ważnych wyjętych z urny) 132, to jest 32,92% uprawnionych do głosowania.
- G. Głosów ważnych oddano 131, to jest 99,24% ogólnej liczby głosów oddanych.
- H. Głosów nieważnych oddano 1, to jest 0,76% ogólnej liczby głosów oddanych.

II

Wyniki wyborów:

Okręg wyborczy nr 4, w którym wybierano 1 radnego.

- A. Wybory odbyły się.
- B. Głosowanie przeprowadzono.
- C. W wyborach wzięło udział (liczba kart ważnych) 132.
- D. Głosów ważnych oddano 131.
- E. Radną została wybrana :
z listy nr 2 KWW JANINY DZIĘCIOŁ
1) DZIĘCIOŁ Janina
- F. W okręgu wszystkie mandaty zostały obsadzone.

KOMISARZ WYBORCZY
W WAŁBRZYCHU

MACIEJ EJSMONT

¹ Zmiany tekstu jednolitego wymienionej ustawy zostały ogłoszone w Dz. U. z 2004 r. Nr 25, poz. 219, Nr 102, poz. 1055 i Nr 167, poz. 1760, z 2005 r. Nr 175, poz. 1457, z 2006 r. Nr 17, poz. 128, Nr 34, poz. 242, Nr 146, poz. 1055, Nr 159, poz. 1127 i Nr 218, poz. 1592 oraz z 2007 r. Nr 25, poz. 162, Nr 48, poz. 327 i Nr 112, poz. 766 oraz z 2008 r. Nr 96, poz. 607 i Nr 180, poz. 1111.

2128

**OBWIESZCZENIE
KOMISARZA WYBORCZEGO W WAŁBRZYCHU**

z dnia 25 maja 2009 r.

w sprawie podania do publicznej wiadomości informacji o zmianach w składzie Rady Miejskiej w Kłodzku, Rady Miejskiej w Świebodzicach oraz Rady Powiatu w Świdnicy

Na podstawie art. 182 i 183 ustawy z dnia 16 lipca 1998 r. – Ordynacja wyborcza do rad gmin, rad powiatów i sejmików województw (Dz. U. z 2003 r. Nr 159, poz. 1547, zm. Dz. U. z 2004 r. Nr 25, poz. 219, Nr 102, poz. 1055, Nr 167, poz. 1760, Dz. U. z 2005 r. Nr 175, poz. 1457, Dz. U. z 2006 r. Nr 17, poz. 128, Nr 34, poz. 242, Nr 146, poz. 1055, Nr 159, poz. 1127, Nr 218, poz. 1592, Dz. U. z 2007 r. Nr 48, poz. 327, Nr 112, poz. 766 oraz Dz. U. z 2008 r. Nr 96, poz. 607 i Nr 180, poz. 1111) i § 1 uchwały Państwowej Komisji Wyborczej z dnia 25 marca 2002 r. w sprawie określenia właściwości terytorialnej komisarzy wyborczych, właściwości rzeczowej w zakresie wykonywania czynności o charakterze ogólnowojevodzkim oraz trybu pracy komisarzy wyborczych (M. P. Nr 13, poz. 225, Nr 37, poz. 589 oraz z 2004 r. Nr 6, poz. 114) Komisarz Wyborczy w Wałbrzychu

podaje do publicznej wiadomości, że

1. **Rada Miejska w Kłodzku** uchwałą nr XXXII/300/2009 z dnia 29 stycznia 2009 r. stwierdziła wygaśnięcie w okręgu wyborczym nr 3 mandatu radnego **Henryka Czesława URBANOWSKIEGO** z listy nr 4 – KW PRAWO I SPRAWIEDLIWOŚĆ.

Na jego miejsce, na podstawie uchwały tej Rady nr XXXIII/315/2009 z dnia 26 lutego 2009 r., wstąpił **Bolesław Michał JUŻWIN** – kandydat z tej samej listy, który w wyborach uzyskał kolejno największą liczbę głosów, nie utracił prawa wybieralności i nie zachodzi wobec niego przesłanka, o której mowa w art. 190 ust. 1 pkt 4 Ordynacji.

2. **Wojewoda Dolnośląski** zarządzeniem zastępczym NK.II.0926-6/1/08 z dnia 21 lutego 2008 r. stwierdził wygaśnięcie w okręgu wyborczym nr 3 mandatu radnego **Rady Miejskiej w Świebodzicach Andrzeja Kazimierza OLSZÓWKI** z listy nr 20 – KWW FORUM INICJATYW J. WYSOCZAŃSKIEGO.

Na jego miejsce, na podstawie uchwały tej Rady nr XLV/252/09 z dnia 14 maja 2009 r., wstąpił **Henryk ROLLA** – kandydat z tej samej listy, który w wyborach uzyskał kolejno największą liczbę głosów, nie utracił prawa wybieralności i nie zachodzi wobec niego przesłanka, o której mowa w art. 190 ust. 1 pkt 4 Ordynacji.

3. **Rada Powiatu w Świdnicy** uchwałą nr XXVI/220/2009 z dnia 24 marca 2009 r. stwierdziła wygaśnięcie w okręgu wyborczym nr 1 mandatu radnego **Jacka WAJSA** z listy nr 16 – KWW ŚWIDNICKA WSPÓLNOTA SAMORZĄDOWA.

Na jego miejsce, na podstawie uchwały tej Rady nr XXVII/221/2009 z dnia 26 kwietnia 2009 r., wstąpiła **Grażyna SŁAWIŃSKA-GĄSKA** – kandydatka z tej samej listy, która w wyborach uzyskała kolejno największą liczbę głosów, nie utraciła prawa wybieralności i nie zachodzi wobec niej przesłanka, o której mowa w art. 190 ust. 1 pkt 4 Ordynacji.

KOMISARZ WYBORCZY
W WAŁBRZYCHU

MACIEJ EJSMONT

2129

**KOMUNIKAT
ZARZĄDU WOJEWÓDZTWA DOLNOŚLĄSKIEGO**

z dnia 28 kwietnia 2009 r.

**o podjęciu uchwały w sprawie aktualizacji „Programu Rozwoju Turystyki
dla Województwa Dolnośląskiego”**

Na podstawie art. 19 ust. 8 ustawy z dnia 6 grudnia 2006 r. o zasadach prowadzenia polityki rozwoju (Dz. U. Nr 227, poz. 1658 z późn. zm.) ogłasza się, co następuje:

- 1) Zarząd Województwa Dolnośląskiego w dniu 28 kwietnia 2009 r. podjął uchwałę nr 2696/III/09 w sprawie aktualizacji „Programu Rozwoju Turystyki dla Województwa Dolnośląskiego”;
- 2) uchwała wraz z załącznikami zamieszczona jest na stronie internetowej www.turystyka.dolnyslask.pl;
- 3) uchwała obowiązuje od dnia jej podjęcia przez Zarząd Województwa Dolnośląskiego, tj. od dnia 28 kwietnia 2009 r.

MARSZAŁEK
WOJEWÓDZTWA DOLNOŚLĄSKIEGO

MAREK ŁAPIŃSKI

Egzemplarze bieżące i z lat ubiegłych oraz załączniki można nabywać:

1) w punktach sprzedaży:

- Dolnośląskiego Urzędu Wojewódzkiego we Wrocławiu, 50-951 Wrocław, pl. Powstańców Warszawy 1, tel. 0-71/340-64-74,
- Dolnośląskiego Urzędu Wojewódzkiego we Wrocławiu Delegatura w Jeleniej Górze, 58-506 Jelenia Góra, ul. Wiejska 29, tel. 0-75/764-72-99,
- Dolnośląskiego Urzędu Wojewódzkiego we Wrocławiu Delegatura w Legnicy, 59-220 Legnica, ul. F. Skarbka 3, tel. 0-76/856-08-00 w. 401,
- Dolnośląskiego Urzędu Wojewódzkiego we Wrocławiu Delegatura w Wałbrzychu, 58-300 Wałbrzych, ul. Słowackiego 23a–24, tel. 0-74/849-40-70,

2) w przypadku prenumeraty, na podstawie nadesłanego zamówienia w Dolnośląskim Urzędzie Wojewódzkim we Wrocławiu – Zakładzie Obsługi Urzędu, 50-951 Wrocław, pl. Powstańców Warszawy 1, tel. 0-71/340-62-02.

Zbiory Dziennika Urzędowego wraz ze skorowidzami wyłożone są do powszechnego wglądu w Bibliotece Urzędowej Dolnośląskiego Urzędu Wojewódzkiego we Wrocławiu, pl. Powstańców Warszawy 1, 50-951 Wrocław, tel. 0-71/340-62-54. Treść wydawanych dzienników dostępna jest w Internecie na stronie: <http://www.duw.pl>

Wydawca: Wojewoda Dolnośląski

Redakcja: Wydział Nadzoru i Kontroli Dolnośląskiego Urzędu Wojewódzkiego,
Redakcja Dziennika Urzędowego Województwa Dolnośląskiego, 50-951 Wrocław, pl. Powstańców Warszawy 1,
tel. 0-71/340-66-21, e-mail a.augustynowicz@duw.pl

Skład, druk i rozpowszechnianie: Dolnośląski Urząd Wojewódzki we Wrocławiu – Zakład Obsługi Urzędu, 50-951 Wrocław, pl. Powstańców Warszawy 1

Dystrybucja: tel. 0-71/340-62-02, e-mail w.startek@duw.pl

Tłoczono z polecenia Wojewody Dolnośląskiego
w Dolnośląskim Urzędzie Wojewódzkim we Wrocławiu – Zakładzie Obsługi Urzędu
50-951 Wrocław, pl. Powstańców Warszawy 1
