



DZIENNIK URZĘDOWY

WOJEWÓDZTWA DOLNOŚLĄSKIEGO

Wrocław, dnia 6 marca 2008 r.

Nr 63

TREŚĆ:

Poz.:

AKTY NORMATYWNE

ROZPORZĄDZENIA

- 808** – Wojewody Dolnośląskiego nr 5 z dnia 27 lutego 2008 r. w sprawie Książańskiego Parku Krajobrazowego 4503
- 809** – Wojewody Dolnośląskiego nr 6 z dnia 27 lutego 2008 r. w sprawie Śnieżnickiego Parku Krajobrazowego 4507
- 810** – Wojewody Dolnośląskiego nr 7 z dnia 27 lutego 2008 r. w sprawie Parku Krajobrazowego Sudetów Wałbrzyskich 4511

UCHWAŁA RADY MIEJSKIEJ

- 811** – Rady Miejskiej w Kątach Wrocławskich nr XVI/147/08 z dnia 25 stycznia 2008 r. o zmianie uchwały w sprawie zasad wynajmowania lokali wchodzących w skład mieszkaniowego zasobu Gminy Kąty Wrocławskie 4515

UCHWAŁY RAD GMIN

- 812** – Rady Gminy Cieszków nr XIII/74/08 z dnia 20 lutego 2008 r. w sprawie uchylecia niektórych przepisów uchwały Rady Gminy Cieszków nr X/52/07 w sprawie regulaminu utrzymania czystości i porządku na terenie Gminy Cieszków 4516
- 813** – Rady Gminy Cieszków nr XIII/75/08 z dnia 20 lutego 2008 r. w sprawie uchylecia i zmiany niektórych zapisów uchwały nr XXXVII/178/06 w sprawie szczegółowych zasad i trybu umarzania, odraczania i rozkładania na raty należności pieniężnych Gminy Cieszków oraz jej jednostek organizacyjnych, do których nie stosuje się przepisów ustawy Ordynacja podatkowa, oraz wskazania organów do tego uprawnionych 4516
- 814** – Rady Gminy Czernica nr XIII/75/2008 z dnia 8 lutego 2008 r. w sprawie zmiany uchwały nr XXXIV/330/2006 Rady Gminy Czernica z dnia 30 czerwca 2006 r. w sprawie uchwalenia regulaminu utrzymania czystości i porządku na terenie Gminy Czernica 4517
- 815** – Rady Gminy Dzierżoniów nr XV/148/2007 z dnia 29 listopada 2007 r. w sprawie uchwalenia miejscowego planu zagospodarowania przestrzennego obwodnic Dzierżoniowa i południowego obejścia Piławy Dolnej w granicach Gminy Dzierżoniów 4518
- 816** – Rady Gminy Dzierżoniów nr XV/151/07 z dnia 29 listopada 2007 r. w sprawie ustalenia regulaminu wynagradzania dla nauczycieli poszczególnych stopni awansu zawodowego na 2008 rok w części należącej do kompetencji Gminy Dzierżoniów jako organu prowadzącego przedszkola, szkoły podstawowe i gimnazja 4528
- 817** – Rady Gminy w Kostomłotach nr XVIII/79/08 z dnia 22 stycznia 2008 r. w sprawie określenia warunków umieszczania reklam na obiektach i terenach komunalnych Gminy Kostomłoty oraz pobierania z tego tytułu opłat 4537
- 818** – Rady Gminy Walim nr XVI/96/2007 z dnia 27 grudnia 2007 r. w sprawie nadania Statutu Samorządowej Instytucji Kultury pn. „Centrum Kultury i Turystyki” 4540

INNE AKTY PRAWNE**UCHWAŁA ZARZĄDU POWIATU**

- 819** – Zarządu Powiatu Zgorzeleckiego nr 100/2008 z dnia 15 lutego 2008 r. w sprawie zmiany uchwały nr 98/2008 Zarządu Powiatu Zgorzeleckiego z dnia 31 stycznia 2008 r. w sprawie ustalenia rozkładów godzin pracy i harmonogramów dyżurów aptek ogólnodostępnych na terenie powiatu zgorzeleckiego 4543

ZARZĄDZENIE

- 820** – Starosty Bolesławieckiego nr 61.III/2008 z dnia 19 lutego 2008 r. w sprawie ustalenia średniego miesięcznego kosztu utrzymania dziecka w całodobowej placówce opiekuńczo-wychowawczej na terenie Powiatu Bolesławieckiego 4545

POROZUMIENIA

- 821** – zawarte w dniu 25 czerwca 2007 r. pomiędzy Powiatem Trzebnickim a Gminą Wisznia Mała w sprawie powierzenia Gminie realizacji zadania budowy chodnika wraz z kanalizacją deszczową wzdłuż drogi powiatowej nr 1370 D w Psarach przy ulicy Parkowej w gminie Wisznia Mała 4545
- 822** – zawarte w dniu 20 września 2007 r. pomiędzy Powiatem Trzebnickim a Gminą Wisznia Mała w sprawie powierzenia Gminie realizacji zadania przebudowy drogi powiatowej nr 1368 D w Krynicznie przy ulicy Spacerowej w gminie Wisznia Mała 4547
- 823** – zawarte w dniu 20 września 2007 r. pomiędzy Powiatem Trzebnickim a Gminą Wisznia Mała w sprawie powierzenia Gminie realizacji zadania przebudowy drogi powiatowej nr 1366 D w Ozorowicach przy ulicy Pęgowskiej w gminie Wisznia Mała 4548
- 824** – zawarte w dniu 20 września 2007 r. pomiędzy Powiatem Trzebnickim a Gminą Wisznia Mała w sprawie powierzenia Gminie realizacji zadania przebudowy drogi powiatowej nr 1368 D w miejscowości Malin w gminie Wisznia Mała 4550
- 825** – zawarte w dniu 20 września 2007 r. pomiędzy Powiatem Trzebnickim a Gminą Wisznia Mała w sprawie powierzenia Gminie realizacji zadania przebudowy drogi powiatowej nr 1367 D w Strzeszowie przy ulicy Lipowej w gminie Wisznia Mała 4551
- 826** – zawarte w dniu 20 września 2007 r. pomiędzy Powiatem Trzebnickim a Gminą Wisznia Mała w sprawie powierzenia Gminie realizacji zadania przebudowy drogi powiatowej nr 1367 D w miejscowości Szewce od ulicy Sportowej do skrzyżowania z drogą powiatową nr 1369 D – ul. Nowa 4553
- 827** – zawarte w dniu 20 września 2007 r. pomiędzy Powiatem Trzebnickim a Gminą Wisznia Mała w sprawie powierzenia Gminie realizacji zadania przebudowy drogi powiatowej nr 1371 D w miejscowości Krzyżanowice w gminie Wisznia Mała 4554
-
-

808

ROZPORZĄDZENIE WOJEWODY DOLNOŚLĄSKIEGO
NR 5

z dnia 27 lutego 2008 r.

w sprawie Książańskiego Parku Krajobrazowego

Na podstawie art. 16 ust. 3 ustawy z dnia 16 kwietnia 2004 r. o ochronie przyrody (Dz. U. Nr 92, poz. 880 z późn. zm.)¹⁾ zarządza się, co następuje:

§ 1

1. Książański Park Krajobrazowy, zwany dalej „Parkiem”, obejmuje obszar chroniony ze względu na wartości przyrodnicze, historyczne i kulturowe oraz walory krajobrazowe w celu zachowania, popularyzowania tych wartości w warunkach zrównoważonego rozwoju.
2. Park o powierzchni 3155,40 ha, położony jest na terenie gmin: Wałbrzych i Stare Bogaczowice w powiecie wałbrzyskim, Dobromierz, Świebodzice i Świdnica w powiecie świdnickim.
3. Wokół Parku została wyznaczona otulina o powierzchni 5933,00 ha, położona na terenie gmin: Wałbrzych i Stare Bogaczowice w powiecie wałbrzyskim, Dobromierz, Świebodzice i Świdnica w powiecie świdnickim.
4. Opis granicy Parku i otuliny określa załącznik nr 1 do niniejszego rozporządzenia.
5. Granice Parku i otuliny przedstawiono na mapie, która stanowi załącznik nr 2 do niniejszego rozporządzenia.

§ 2

Ustala się następujące szczególne cele ochrony Parku:

1. Ochrona wartości przyrodniczych wraz z całą różnorodnością flory i fauny występującej na tym obszarze.
2. Zachowanie interesującej i unikalnej budowy geologicznej wraz ze skamieniałościami fauny kopalnej.
3. Zachowanie ciągłości historycznej: lokalnego charakteru i skali zabudowy w historycznie ukształtowanych jednostkach osadniczych ze szczególnym uwzględnieniem unikalnego wieloprzestrzennego zespołu zamkowo-parkowego Książ wraz z obiektami związanymi z historią zamku.
4. Zachowanie krajobrazu rolniczego i kulturowego, w tym otwartych, niezabudowanych przestrzeni w krajobrazie leśno-polno-łąkowym.

§ 3

1. W celu zachowania i ochrony wartości przyrodniczych, historycznych, kulturowych i krajobrazowych na terenie Parku zakazuje się:
 - 1) realizacji przedsięwzięć mogących znacząco oddziaływać na środowisko w rozumieniu art. 51 ustawy z dnia 27 kwietnia 2001 r. – Prawo ochrony środowiska (tekst jednolity Dz. U. z 2008 r. Nr 25, poz. 150);

- 2) umyślnego zabijania dziko występujących zwierząt, niszczenia ich nor, legowisk, innych schronień i miejsc rozrodu oraz tarlisk i złożonej ikry, z wyjątkiem amatorskiego połowu ryb oraz wykonywania czynności w ramach racjonalnej gospodarki rolnej, leśnej, rybackiej i łowieckiej;
 - 3) likwidowania i niszczenia zadrzewień śródpolnych, przydrożnych i nadwodnych, jeżeli nie wynikają z potrzeby ochrony przeciwpowodziowej i zapewnienia bezpieczeństwa ruchu drogowego lub wodnego lub budowy, odbudowy, utrzymania, remontów lub napraw urządzeń wodnych;
 - 4) pozyskiwania dla celów gospodarczych skał, w tym torfu, oraz skamieniałości, w tym kopalnych szczątków roślin i zwierząt, a także minerałów;
 - 5) wykonywania prac ziemnych trwale zniekształcających rzeźbę terenu, z wyjątkiem prac związanych z zabezpieczeniem przeciwpowodziowym lub przeciwsuwiskowym lub budową, odbudową, utrzymaniem, remontem lub naprawą urządzeń wodnych;
 - 6) dokonywania zmian stosunków wodnych, jeżeli zmiany te nie służą ochronie przyrody lub racjonalnej gospodarce rolnej, leśnej, wodnej lub rybackiej;
 - 7) likwidowania, zasypywania i przekształcania zbiorników wodnych, starorzeczy oraz obszarów wodno-błotnych;
 - 8) wylewania gnojowicy, z wyjątkiem nawożenia własnych gruntów rolnych;
 - 9) prowadzenia chowu i hodowli zwierząt metodą beźściółkową;
 - 10) utrzymywania otwartych rowów ściekowych i zbiorników ściekowych;
 - 11) organizowania rajdów motorowych i samochodowych.
2. Zakaz, o którym mowa w ust. 1 pkt. 3, nie dotyczy zadrzewień rosnących na gruntach określonych w ewidencji gruntów jako użytki rolne.
 3. Zakaz, o którym mowa w ust. 1 pkt. 4, nie dotyczy przedsięwzięć polegających na pozyskiwaniu dla celów gospodarczych skał, w tym torfu, a także minerałów na powierzchni mniejszej niż 25 ha, jeżeli przeprowadzona procedura oceny oddziaływania na środowisko wykazała brak niekorzystnego wpływu na przyrodę Parku.

4. Zakaz, o którym mowa w ust. 1 pkt. 9, nie dotyczy chowu i hodowli zwierząt metodą bezściółkową rozpoczętych przed dniem 15 stycznia 1999 r.
5. Zakaz, o którym mowa w ust. 1 pkt. 11, nie dotyczy organizowania rajdów motorowych i samochodowych po drogach publicznych.

§ 4

Rozporządzenie wchodzi w życie po upływie 14 dni od dnia ogłoszenia²⁾.

WOJEWODA DOLNOŚLĄSKI

RAFAŁ JURKOWLANIEC

¹⁾ Zmiany wymienionej ustawy zostały ogłoszone w Dz. U. z 2005 r. Nr 113, poz. 954, Nr 130, poz. 1087; z 2007 r. Nr 75, poz. 493, Nr 176, poz. 1238, Nr 181, poz. 1286.

²⁾ Niniejsze Rozporządzenie było poprzedzone:

- Uchwałą nr 35/81 Wojewódzkiej Rady Narodowej w Wałbrzychu z dnia 28 października 1981 r. w sprawie utworzenia na terenie województwa wałbrzyskiego parków krajobrazowych i obszarów krajobrazu chronionego (Dz. Urz. Woj. Wałbrz. Nr 5, poz. 46), która na podstawie art. 157 ustawy z dnia 16 kwietnia 2004 r. o ochronie przyrody (Dz. U. z 2004 r. Nr 92, poz. 880 z późn. zm.) traci moc z dniem wejścia w życie niniejszego rozporządzenia, w części § 1 ust. 1 ppkt. a).
- Rozporządzeniem nr 19/98 Wojewody Wałbrzyskiego z dnia 17 grudnia 1998 r. w sprawie parków krajobrazowych na terenie województwa wałbrzyskiego (Dz. Urz. Woj. Wałbrz. Nr 34, poz. 260), które na podstawie art. 157 ustawy z dnia 16 kwietnia 2004 r. o ochronie przyrody (Dz. U. z 2004 r. Nr 92, poz. 880 z późn. zm.) traci moc z dniem wejścia w życie niniejszego rozporządzenia, w części § 1 ust. 1 oraz § 2 ust. 1.
- Rozporządzeniem nr 9 Wojewody Dolnośląskiego z dnia 6 lipca 2000 r. zmieniającym rozporządzenie nr 19 Wojewody Wałbrzyskiego z dnia 17 grudnia 1998 r. w sprawie parków krajobrazowych na terenie województwa wałbrzyskiego (Dz. Urz. Nr 26, poz. 411), które na podstawie art. 157 ustawy z dnia 16 kwietnia 2004 r. o ochronie przyrody (Dz. U. z 2004 r. Nr 92, poz. 880 z późn. zm.) traci moc z dniem wejścia w życie niniejszego rozporządzenia.

**Załącznik nr 1 do rozporządzenia nr 5
Wojewody Dolnośląskiego z dnia
27 lutego 2008 r. (poz. 808)****1. Opis granic Książańskiego Parku Krajobrazowego:**

Książański Park Krajobrazowy obejmuje zwarte kompleksy leśne Pogórza Wałbrzyskiego w strefie przełomów rzecznych Czyżynki, Szczawnika, Pełcznicy i Lubiechowskiej Wody na brzeźnym progu sudeckim. Park składa się z dwóch części połączonych otuliną w jedną całość. Obszar parku rozciąga się od przełomu rzeki Strzegomki koło Pietrzykowa na zachodzie, do doliny Witoszowskiego Potoku koło Pogorzały na wschodzie. Granicę północną i południową parku stanowią zwarte kompleksy leśne z wyłączeniem miejscowości: Chwaliszów, Jaskulin, Cieszów, Pełcznica, Mokrzeszów, Witoszów. Zachodnia enklawa parku nie obejmuje osiedli Lubiechów i Szczawienko. Wschodnia enklawa obejmuje masyw góry Witosz i Czepiec wraz z rezerwatem przyrody Jezioro Daisy.

a) Kompleks wschodni

Od przełomu Witoszowskiego Potoku – północną stroną drogi Pogorzała – Witoszów Górny na wprost wzniesienia pn. Lipina, linią graniczną lasów w kierunku na północny zachód, wokół wzgórza Chłodnik-Czepiec, Radom i następnie wokół wzniesień Lisek skręca na południe i wschód, skrajem lasu przechodząc przez tory kolejowe relacji Wałbrzych–Świebodzice u podnóża góry Czepiec od strony zachodniej. W dalszym ciągu granicą naturalną kompleksów leśnych w kierunku południowo-zachodnim omijając wyłącznie tereny zabudowane i zagospodarowane rolniczo w m. Lubiechów. Na wysokości Palmiarni przy drodze gruntowej od Palmiarni do kompleksu leśnego Nadleśnictwa Świdnica granica skręca gwałtownie na południe, by w dalszym ciągu przechodzić granicą kompleksów leśnych na południowy wschód od punktu wyjścia, tj. przełomu Witoszowskiego Potoku.

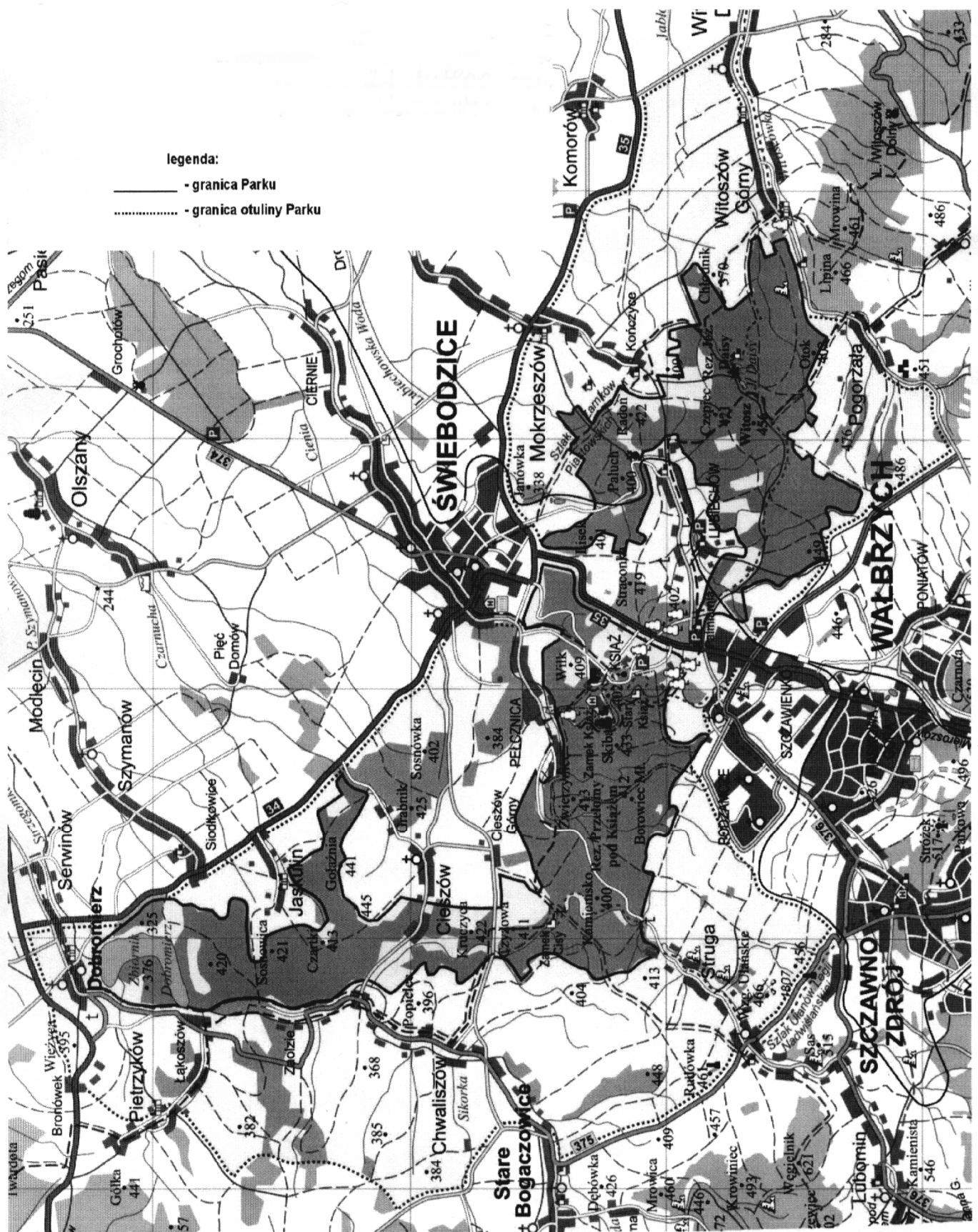
b) Kompleks zachodni

Dzielnica Wałbrzych Szczawienko od drogi wiodącej z ul. Wrocławskiej do parkingu centralnego Zamek Książ /przepompownia gazu/ w kierunku na zachód obejmującym swym zasięgiem zabytkową Aleję Kasztanowcową, następnie przez mostek na rzece Pełcznicy linią brzegową zwartych kompleksów leśnych N-ctwa Wałbrzych do ostatniego zabudowania we wsi Struga, przecinając w tym miejscu strumień Czyżynki, skręcając jednocześnie brzegiem lasu w kierunku północno-zachodnim do ostatnich zabudowań Chwaliszowa. Dalej granica parku obejmuje teren zabudowany zbiornika wodnego Dobromierz w trójkącie Chwaliszów–Pietrzyków–Dobromierz, skręcając gwałtownie na południowy-wschód wzdłuż drogi Świebodzice–Bolków /około 800 m/, by następnie połączyć się z północną granicą kompleksów leśnych, pozostawiając na północy wieś Jaskulin do pierwszego przystanku PKS w Cieszowie i dalej południowo-wschodnią częścią podnóża wzniesień Gołaźnia i Wały do ostatnich zabudowań południowo-zachodniego cypla wsi Cieszów przechodzą w linii prostej /około 1500 m/ do Cieszowa Górnego, następnie granica łukowato biegnie wzdłuż drogi Cieszów–Świebodzice do skraju pododdziału „a” oddziału nr 7 Leśnictwa Pełcznica i dalej w kierunku na południowy zachód do styku pododdziału „b” oddziału nr 28 Leśnictwa Pełcznica i dalej na wschód brzegiem kompleksu leśnego do zabytkowej bramy wjazdowej od strony m. Świebodzice. W dalszym ciągu gwałtownie skręca na południe wzdłuż drogi głównej łączącej Wałbrzych ze Świebodzicami aż do punktu wyjściowego, tj. rozwidlenia drogi wiodącej do parkingu Zamku Książ.

2. Opis granic otuliny Książańskiego Parku Krajobrazowego:

Południowa granica otuliny Książańskiego Parku Krajobrazowego biegnie wzdłuż ulicy Uczniowskiej w Wałbrzychu i jej projektowanym przedłużeniem w dzielnicy Poniatów, dalej drogą do Witoszowa, skręca na północ łącząc się z drogą E 261, dalej biegnie w kierunku północno-zachodnim przez Mokrzeszów, Świebodzice do Dobromierza drogą E 261, przy granicy m. Dobromierz granica otuliny skręca na zachód w stronę miejscowości Pietrzyków, następnie biegnie wzdłuż drogi do Starych Bogaczowic, dalej wzdłuż drogi do Strugi dochodzi do północnych granic Szczawna-Zdrój, obiega od północy osiedle Podzamcze, przechodzi przez dzielnicę Szczawienko do ulicy Uczniowskiej.

Załącznik nr 2 do rozporządzenia nr 5
Wojewody Dolnośląskiego z dnia
27 lutego 2008 r. (poz. 808)



809

ROZPORZĄDZENIE WOJEWODY DOLNOŚLĄSKIEGO
NR 6

z dnia 27 lutego 2008 r.

w sprawie Śnieżnickiego Parku Krajobrazowego

Na podstawie art. 16 ust. 3 ustawy z dnia 16 kwietnia 2004 r. o ochronie przyrody (Dz. U. Nr 92, poz. 880 z późn. zm.)¹⁾ zarządza się, co następuje:

§ 1

1. Śnieżnicki Park Krajobrazowy, zwany dalej „Parkiem”, obejmuje obszar chroniony ze względu na wartości przyrodnicze, historyczne i kulturowe oraz walory krajobrazowe w celu zachowania, popularyzowania tych wartości w warunkach zrównoważonego rozwoju.
2. Park o powierzchni 28800,00 ha, położony jest na terenie gmin: Międzylesie, Bystrzyca Kłodzka, Stronie Śląskie, Łądek-Zdrój w powiecie kłodzkim, Złoty Stok w powiecie ząbkowickim.
3. Wokół Parku została wyznaczona otulina o powierzchni 14900,00 ha, położona na terenie gmin: Międzylesie, Bystrzyca Kłodzka, Stronie Śląskie, Łądek-Zdrój i Kłodzko w powiecie kłodzkim, Złoty Stok i Bardo Śląskie w powiecie ząbkowickim.
4. Opis granic Parku i otuliny określa załącznik nr 1 do niniejszego rozporządzenia.
5. Granice Parku i otuliny przedstawiono na mapie, która stanowi załącznik nr 2 do niniejszego rozporządzenia.

§ 2

Ustala się następujące szczególne cele ochrony Parku:

1. Ochrona wartości przyrodniczych – unikalnej w skali Sudetów szaty roślinnej, z licznymi gatunkami karpackimi, karpacko-alpejskimi, gatunkami kalcyfilnymi i endemicznymi, jak również przyrody nieożywionej oraz zjawisk krasowych.
2. Zachowanie krajobrazu rolniczego i kulturowego, w tym otwartych, niezabudowanych przestrzeni w krajobrazie leśno-polno-łąkowym.

§ 3

1. W celu zachowania i ochrony wartości przyrodniczych, historycznych, kulturowych i krajobrazowych na terenie Parku zakazuje się:
 - 1) realizacji przedsięwzięć mogących znacząco oddziaływać na środowisko w rozumieniu art. 51 ustawy z dnia 27 kwietnia 2001 r. – Prawo ochrony środowiska (tekst jednolity Dz. U. z 2008 r. Nr 25, poz. 150);
 - 2) umyślnego zabijania dziko występujących zwierząt, niszczenia ich nor, legowisk, innych schronień i miejsc rozrodu oraz tarlisk i złożonej ikry, z wyjątkiem amatorskiego połowu ryb oraz wykonywania czynności w ramach racjonal-

nej gospodarki rolnej, leśnej, rybackiej i łowieckiej;

- 3) likwidowania i niszczenia zadrzewień śródpolnych, przydrożnych i nadwodnych, jeżeli nie wynikają z potrzeby ochrony przeciwpowodziowej i zapewnienia bezpieczeństwa ruchu drogowego lub wodnego lub budowy, odbudowy, utrzymania, remontów lub napraw urządzeń wodnych, z wyjątkiem zadrzewień rosnących na terenach wykazanych w ewidencji gruntów jako użytki rolne;
 - 4) pozyskiwania dla celów gospodarczych skał, w tym torfu, oraz skamieniałości, w tym kopalnych szczątków roślin i zwierząt, a także minerałów;
 - 5) wykonywania prac ziemnych trwale zniekształcających rzeźbę terenu, z wyjątkiem prac związanych z zabezpieczeniem przeciwpowodziowym lub przeciwo-suwiskowym lub budową, odbudową, utrzymaniem, remontem lub naprawą urządzeń wodnych;
 - 6) dokonywania zmian stosunków wodnych, jeżeli zmiany te nie służą ochronie przyrody lub racjonalnej gospodarce rolnej, leśnej, wodnej lub rybackiej;
 - 7) likwidowania, zasypywania i przekształcania zbiorników wodnych, starorzeczy oraz obszarów wodno-błotnych;
 - 8) wylewania gnojowicy, z wyjątkiem nawożenia własnych gruntów rolnych;
 - 9) prowadzenia chowu i hodowli zwierząt metodą bezściółkową;
 - 10) utrzymywania otwartych rowów ściekowych i zbiorników ściekowych;
 - 11) organizowania rajdów motorowych i samochodowych.
2. Zakaz, o którym mowa w ust. 1 pkt. 3, nie dotyczy zadrzewień rosnących na gruntach określonych w ewidencji gruntów jako użytki rolne.
 3. Zakaz, o którym mowa w ust. 1 pkt. 4, nie dotyczy przedsięwzięć polegających na pozyskiwaniu dla celów gospodarczych skał, w tym torfu, a także minerałów na powierzchni mniejszej niż 25 ha, jeżeli przeprowadzona procedura oceny oddziaływania na środowisko wykazała brak niekorzystnego wpływu na przyrodę Parku.
 4. Zakaz, o którym mowa w ust. 1 pkt. 9, nie dotyczy chowu i hodowli zwierząt metodą bezściółkową rozpoczętych przed dniem 15 stycznia 1999 r.

5. Zakaz, o którym mowa w ust. 1 pkt. 11, nie dotyczy organizowania rajdów motorowych i samochodowych po drogach publicznych.

§ 4

Rozporządzenie wchodzi w życie po upływie 14 dni od dnia ogłoszenia²⁾.

WOJEWODA DOLNOŚLĄSKI

RAFAŁ JURKOWLANIEC

¹⁾ Zmiany wymienionej ustawy zostały ogłoszone w Dz. U. z 2005 r. Nr 113, poz. 954, Nr 130, poz. 1087; z 2007 r. Nr 75, poz. 493, Nr 176, poz. 1238, Nr 181, poz. 1286.

²⁾ Niniejsze Rozporządzenie było poprzedzone:

- Uchwałą nr 35/81 Wojewódzkiej Rady Narodowej w Wałbrzychu z dnia 28 października 1981 r. w sprawie utworzenia na terenie województwa wałbrzyskiego parków krajobrazowych i obszarów krajobrazu chronionego (Dz. Urz. Woj. Wałbrz. Nr 5, poz. 46), która na podstawie art. 157 ustawy z dnia 16 kwietnia 2004 r. o ochronie przyrody (Dz. U. z 2004 r. Nr 92, poz. 880 z późn. zm.) traci moc z dniem wejścia w życie niniejszego rozporządzenia, w części § 1 ust. 1 ppkt. c).
- Rozporządzeniem nr 19/98 Wojewody Wałbrzyskiego z dnia 17 grudnia 1998 r. w sprawie parków krajobrazowych na terenie województwa wałbrzyskiego (Dz. Urz. Woj. Wałbrz. Nr 34, poz. 260), które na podstawie art. 157 ustawy z dnia 16 kwietnia 2004 r. o ochronie przyrody (Dz. U. z 2004 r. Nr 92, poz. 880 z późn. zm.) traci moc z dniem wejścia w życie niniejszego rozporządzenia, w części § 1 ust. 2 oraz § 2 ust. 2.

**Załącznik nr 1 do rozporządzenia Wo-
jewody Dolnośląskiego nr 6 z dnia 27
lutego 2008 r. (poz. 809)**

1. Opis granicy Parku:

Wschodni i południowy skraj parku biegnie granicą państwa z Republiką Czeską. W rejonie wsi Potoczek na zachodnim stoku Trójmorskiego Wierchu granica skręca na północ i brzegiem lasu omijając sołectwo Jodłów okrąża łukiem wzgórze Kamienny Garb, poprzez szczyt góry Niedźwiedź wkracza w dolinę potoku Bielica na południu wsi Goworów. Stąd skrajem zwartych kompleksów leśnych biegnie w kierunku północnym po poziomie 550 m n.m.p. Granica omija od zachodu górę Pątnik, następnie wschodnim krańcem Nowej Wsi i stokami góry Gołoty i Zagrodnik oraz Wilkanowa dochodzi do potoku Biała Woda na wschód od Idzikowa. Tu na wschód biegnie drogą przez Przełęcz Puchaczówka i miejscowość Sienna dochodząc do południowego skraju Stronia Śląskiego na zachodnim stoku Krzyżnika. Omija górę Krzyżnik od południa i przechodzi na wschodzie stokiem Janowca, gdzie brzegiem lasu biegnie w kierunku południowym do Kletna, wyłączając z obszaru parku Kletno Dolne.

Następnie północnym i wschodnim stokiem Młyńska schodzi do doliny Kamienicy i przecinając potok przechodzi w dolinę Morawki, gdzie przecina w południowej części wieś Morawa w rejonie góry Piekelnickiej. Z kolei granica skręca w kierunku północnym i zachodnim skrajem wsi Młynowiec dochodzi do Starego Gierałtowa omijając go łukiem wzdłuż granicy lasu i pastwisk, dalej południowym stokiem gór Złotych biegnie w kierunku zachodnim do Stronia Śląskiego i stokami Sowiej Kopy dochodzi do Łądka-Zdroju. Omijając miasto Łądek-Zdrój granica biegnie stokami gór Modzel i Cierniaka do wsi Skrzyńka i dalej brzegiem wsi Drożków zachodnimi stokami Ptasznika i Sokolca dochodzi do wsi Laski, gdzie skręca na wschód omijając Chwalisław przez przedmieścia Złotego Stoku dociera do granicy państwowej z Czechami.

2. Opis granicy otuliny Parku:

Od wschodu i południa granica otuliny pokrywa się z granicą parku, która biegnie granicą państwową z Republiką Czeską. Granicę zachodnią wyznacza linia biegnąca w odległości od 500 m do 2000 m od granicy parku, obejmująca wschodnią część pasma Krowiarek. Granica ta biegnie od granicy państwa przez Wieś Pisary drogą dochodzi do wsi Dolnik, następnie dróżkami polnymi przecina wieś Szklarnia i dochodzi do wsi Goworów. Następnie drogą Goworów–Nowa Wieś dochodzi do Kolonii Gajnik, skręca na północ i dróżką polną mija z zachodu Nową Wieś, dochodząc do drogi Nowa Wieś–Domaszków, którą przecina i biegnie dalej w kierunku północnym. Między wsiami Jaworek przecina Domaszkowski Potok i prowadzi granicą gmin Bystrzyca i Międzylesie do rzeczki Wilcza przy wschodnim krańcu Wilkanowa. Dalej w kierunku północno-zachodnim przecina wzniesienie położone na południe od Marianówki dochodząc do Idzikowa mija z zachodu Pasterskie Skały, zalesione wzniesienia Krowiarek ze szczytem Łazak dochodząc do Nowego Waliszowa, dalej drogą Nowy Waliszów–Ołdrzychowice Kłodzkie omija z zachodu Skaleczną Górę, dochodzi do wschodnich krańców Ołdrzychowic. Dalej w kierunku północnym granica biegnie lewym brzegiem doliny rzeki Brodek i dalej drogą przez Rogówek do Jaskowej Górnej.

Z Jaskowej mijając Górę Starkowiec dochodzi do szosy Kłodzko–Złoty Stok przy szkole w Podzamku u podnóżu Gór Bardzkich. Dalej granica biegnie drogą na zachód od wschodnich krańców masywu Gór Bardzkich przez wsie Ożary, Mąkolno do granicy miasta Złoty Stok i dalej do granicy państwa.

Załącznik nr 2 do rozporządzenia Wojewody Dolnośląskiego nr 6 z dnia 27 lutego 2008 r. (poz. 809)



810**ROZPORZĄDZENIE WOJEWODY DOLNOŚLĄSKIEGO
NR 7**

z dnia 27 lutego 2008 r.

w sprawie Parku Krajobrazowego Sudetów Wałbrzyskich

Na podstawie art. 16 ust. 3 ustawy z dnia 16 kwietnia 2004 r. o ochronie przyrody (Dz. U. Nr 92, poz. 880 z późn. zm.)¹⁾ zarządza się, co następuje:

§ 1

1. Park Krajobrazowy Sudetów Wałbrzyskich, zwany dalej „Parkiem”, obejmuje obszar chroniony ze względu na wartości przyrodnicze, historyczne i kulturowe oraz walory krajobrazowe w celu zachowania, popularyzacji tych wartości w warunkach zrównoważonego rozwoju.
2. Park o powierzchni 6493,00 ha, położony jest na terenie gmin: Boguszów-Gorce, Jedlina-Zdrój, Wałbrzych, Mieroszów, Głuszyca, Czarny Bór w powiecie wałbrzyskim.
3. Wokół parku została wyznaczona otulina o powierzchni 2894,60 ha, położona na terenie gmin: Boguszów-Gorce, Jedlina-Zdrój, Wałbrzych, Mieroszów, Głuszyca w powiecie wałbrzyskim.
4. Opis granic Parku i otuliny określa załącznik nr 1 do niniejszego rozporządzenia.
5. Granice Parku i otuliny przedstawiono na mapie, która stanowi załącznik nr 2 do niniejszego rozporządzenia.

§ 2

Ustala się następujące szczególne cele ochrony Parku:

1. Ochrona wartości przyrodniczych, w tym elementów przyrody nieożywionej, m.in. związanych z działalnością wulkaniczną na tym obszarze.
2. Zachowanie wartości historycznych i kulturowych związanych z osadnictwem i rozwojem kopalnictwa.
3. Zachowanie krajobrazu, w tym otwartych, niezabudowanych przestrzeni w krajobrazie leśno-polno-łąkowym.

§ 3

1. W celu zachowania i ochrony wartości przyrodniczych, historycznych, kulturowych i krajobrazowych na terenie Parku wprowadza się następujące zakazy:
 - 1) realizacji przedsięwzięć mogących znacząco oddziaływać na środowisko w rozumieniu art. 51 ustawy z dnia 27 kwietnia 2001 r. – Prawo ochrony środowiska (tekst jednolity: Dz. U. z 2008 r. Nr 25, poz. 150);
 - 2) umyślnego zabijania dziko występujących zwierząt, niszczenia ich nor, legowisk, innych schronień i miejsc rozrodu oraz tarlisk i złożonej ikry, z wyjątkiem amatorskiego połowu ryb oraz

wykonywania czynności w ramach racjonalnej gospodarki rolnej, leśnej, rybackiej i łowieckiej;

- 3) likwidowania i niszczenia zadrzewień śródpolnych, przydrożnych i nadwodnych, jeżeli nie wynikają z potrzeby ochrony przeciwpowodziowej i zapewnienia bezpieczeństwa ruchu drogowego lub wodnego lub budowy, odbudowy, utrzymania, remontów lub napraw urządzeń wodnych;
 - 4) pozyskiwania dla celów gospodarczych skał, w tym torfu, oraz skamieniałości, w tym kopalnych szczątków roślin i zwierząt, a także minerałów;
 - 5) wykonywania prac ziemnych trwale zniekształcających rzeźbę terenu, z wyjątkiem prac związanych z zabezpieczeniem przeciwpowodziowym lub przeciwoświszkowym lub budową, odbudową, utrzymaniem, remontem lub naprawą urządzeń wodnych;
 - 6) dokonywania zmian stosunków wodnych, jeżeli zmiany te nie służą ochronie przyrody lub racjonalnej gospodarce rolnej, leśnej, wodnej lub rybackiej;
 - 7) likwidowania, zasypywania i przekształcania zbiorników wodnych, starorzeczy oraz obszarów wodno-błotnych;
 - 8) wylewania gnojowicy, z wyjątkiem nawożenia własnych gruntów rolnych;
 - 9) prowadzenia chowu i hodowli zwierząt metodą bezściółkową;
 - 10) utrzymywania otwartych rowów ściekowych i zbiorników ściekowych;
 - 11) organizowania rajdów motorowych i samochodowych.
2. Zakaz, o którym mowa w ust. 1 pkt. 3, nie dotyczy zadrzewień rosnących na gruntach określonych w ewidencji gruntów jako użytki rolne.
 3. Zakaz, o którym mowa w ust. 1 pkt. 4, nie dotyczy przedsięwzięć polegających na pozyskiwaniu dla celów gospodarczych skał, w tym torfu, a także minerałów na powierzchni mniejszej niż 25 ha, jeżeli przeprowadzona procedura oceny oddziaływania na środowisko wykazała brak niekorzystnego wpływu na przyrodę Parku.
 4. Zakaz, o którym mowa w ust. 1 pkt. 9, nie dotyczy chowu i hodowli zwierząt metodą bezściółkową rozpoczętych przed dniem 15 stycznia 1999 r.

5. Zakaz, o którym mowa w ust. 1 pkt. 11, nie dotyczy organizowania rajdów motorowych i samochodowych po drogach publicznych.

§ 4

Rozporządzenie wchodzi w życie po upływie 14 dni od dnia ogłoszenia²⁾.

WOJEWODA DOLNOŚLĄSKI

RAFAŁ JURKOWLANIEC

¹⁾ Zmiany wymienionej ustawy zostały ogłoszone w Dz. U. z 2005 r. Nr 113, poz. 954, Nr 130, poz. 1087; z 2007 r. Nr 75, poz. 493, Nr 176, poz. 1238, Nr 181, poz. 1286.

²⁾ Niniejsze Rozporządzenie było poprzedzone:

- Rozporządzeniem nr 20/98 Wojewody Wałbrzyskiego z dnia 29 grudnia 1998 r. w sprawie utworzenia Parku Krajobrazowego Sudetów Wałbrzyskich (Dz. Urz. Woj. Wałbrz. Nr 34, poz. 261),
- Rozporządzeniem nr 5 Wojewody Dolnośląskiego z dnia 25 kwietnia 2000 r. zmieniającym rozporządzenie nr 20/98 Wojewody Wałbrzyskiego z dnia 29 grudnia 1998 r. w sprawie utworzenia Parku Krajobrazowego Sudetów Wałbrzyskich (Dz. Urz. Woj. Dolnośląskiego Nr 15, poz. 264), które na podstawie art. 157 ustawy z dnia 16 kwietnia 2004 r. o ochronie przyrody (Dz. U. z 2004 r. Nr 92, poz. 880 z późn. zm.) tracą moc z dniem wejścia w życie niniejszego rozporządzenia.

Załącznik nr 1 do rozporządzenia Wojewody Dolnośląskiego nr 7 z dnia 27 lutego 2008 r. (poz. 810)

1. Opis granic Parku Krajobrazowego Sudetów Wałbrzyskich

Na wschodzie od granicy państwa w kierunku na północ rozdzieleniem leśnym pomiędzy oddziałami nr 235 i 234 oraz 233 i 227 do linii zwartych kompleksów leśnych obok miejscowości Łomnica i Grzmiąca do szosy z Głuszycy do Unisławia. Następnie na północ, obejmując swym zasięgiem wzniesienie, pod którym przechodzi tunel kolejowy ze stacji Jedlina-Zdrój do Głuszycy, granicą rolną przechodzi koło miejscowości Glinica i Kamieńsk w kierunku północno-zachodnim do tunelu kolejowego pod górę Wołowice, dalej linią prostą do wylotu w dzielnicy Wałbrzych-Podgórze.

Od tego miejsca skręca na południowy zachód granicą kompleksów leśnych, obejmując swym zasięgiem Zamkową Górę na Podgórzu. W miejscowości Glinik skręca gwałtownie na południe, a następnie na wschód do Kamionek i dalej na południe granicą lasów do drogi Rybnica Leśna-Głuszycy. Po przejściu przez szosę, omijając pola uprawne Rybnicy dochodzi do przesmyku pomiędzy górą Klin, a wzniesieniem bez nazwy o wysokości 890 m. Dalej do rozległych łąk pod schroniskiem Andrzejówka, skręcając na zachód do wzniesienia Krzywuchy /788m/, potem skręca na północ przez szczyt góry Bukowiec /883m/, dalej granicą lasów od północy dochodzi do strumienia na polach Unisławia Śl., aż do podnóża góry Stożek Wielki /840m/. Następnie skręca na północ potem na południe do szosy Unisław Śląski-Mieroszów. Przechodzi przez drogę i tory kolejowe, aby po granicy lasu gwałtownie skręcić na północ pod górę Sokółka /801m/, następnie obok torów kolejowych z Mieroszowa do Kuźnic Świdnickich.

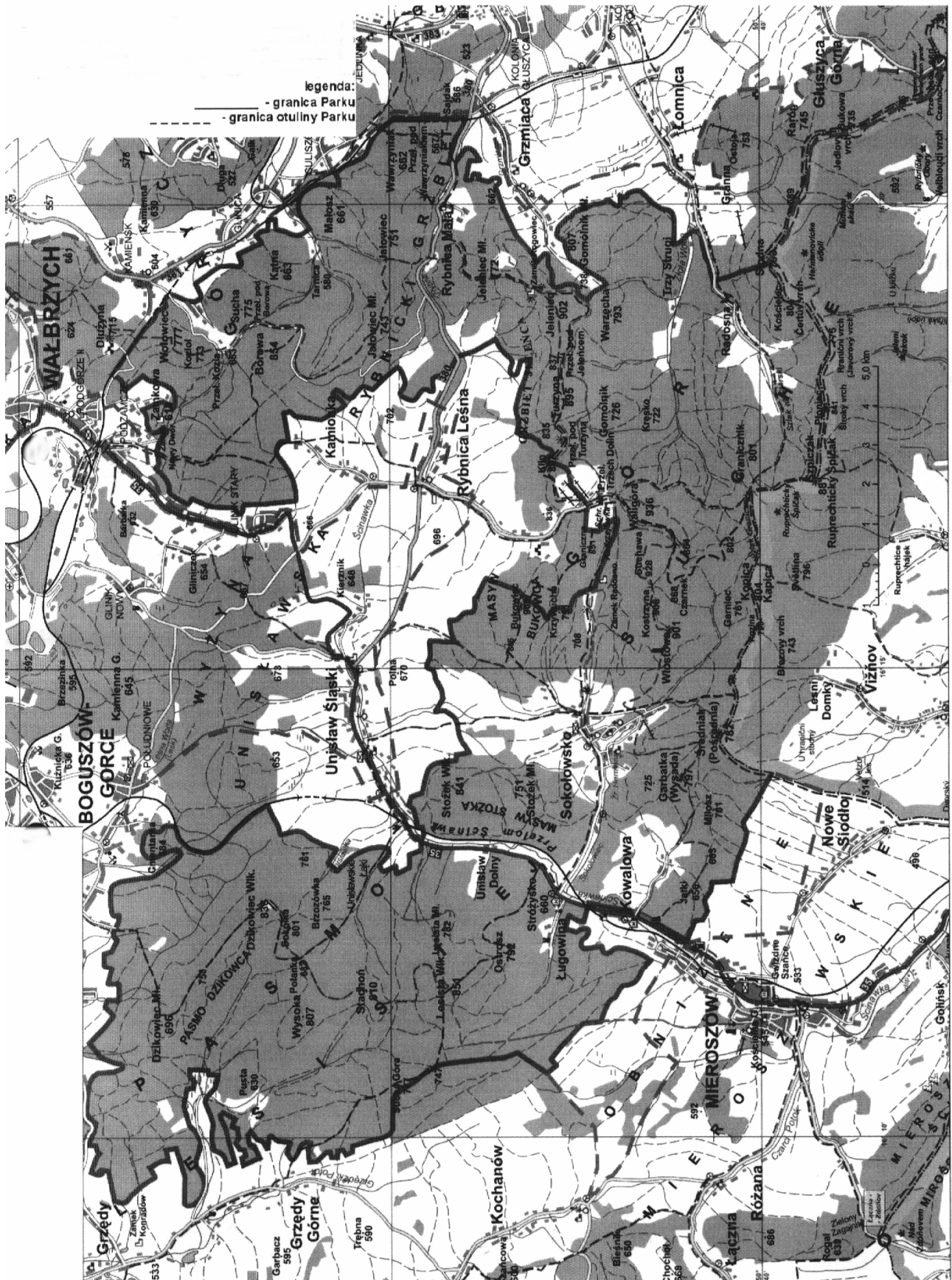
Przy placu sportowym obok szybu kopalnianego Barbara biegnie brzegiem lasów do drogi z Lesieńca do Grząd Dolnych i Górnych. Z tego miejsca skrajem lasów biegnie do gruntów wsi Kochanów omijając wydzielone tereny zalewu w Grzędach Górnych, dalej do miejscowości Kowalowa na wschodzie, gdzie przecina szosę Mieroszów-Unisław Śl. Tu biegnie na południe wschodnią stroną szosy, aby pod górę Jatki /659m/, aby zmienić kierunek na wschód do granicy z Czechami.

2. Opis granic otuliny Parku

Od południa granica otuliny pokrywa się z granicą państwa na odcinku od góry Słodna /780m/ na wschodzie do góry Miłosz /701m/ koło Mieroszowa. Dalej skręca na południe granicą państwa /500m/, aby gwałtownie w linii prostej przejść na zachód do wyrobisk starej cegielni przy drodze Mieroszów-Nowe Siodło. Z tego miejsca przechodząc na północny zachód dociera do granicy lasu pod górą Jatki. Stąd łamaną linią kieruje się na zachód i po przecięciu szosy Mieroszów-Kowalowa do wzniesienia terenowego (549 m) na zachód od Mieroszowa. Ze wzniesienia do cieków wodnych i do granicy województwa. Z tego miejsca pokrywa się z granicą parku aż do styku gminy Czarny Bór z gminą Boguszów-Gorce, czyli drogi z Grząd Dolnych do Starego Lesieńca. Ze Starego Lesieńca do Kuźnic Świdnickich i dalej drogą utwardzoną na południowy wschód do północnych pól Unisławia i przystanku kolejowego przy drodze Unisław-Mieroszów w odległości około 600 m od wiaduktu kolejowego. Dalej stroną południową zabudowań Unisławia, za ruinami kościoła ewangelickiego do szosy Rybnica-Unisław omijając Rybnicę od południowego wschodu i północy, aby dalej szosą Rybnica-Glinik przejść na wschód na wysokości Góry Barbarka na Podgórzu do wlotu tunelu kolejowego trójki Wałbrzych-Jedlina-Zdrój obejmując od północy Zamkową Górę.

Następnie granica otuliny biegnie skrajem lasów do ulicy Świdnickiej w dzielnicy Wałbrzych-Podgórze i dalej do Doliny Szwajcarskiej. Z tego miejsca skręca torami na południe dochodząc do wylotu tunelu kolejowego w Jedlinie-Zdroju. Tu właśnie skręcając na południe i wschód pod górę Sajdak drogą polną omija od północy zabudowania wsi Grzmiąca, skręcając na południe do miejscowości Łomnica, pozostawiając ją poza własnym zasięgiem. Potem na południowy-wschód, przez górę Ostoja do zachodnich zabudowań Głuszycy Górnej, aby po skierowaniu się na południe drogą Głuszycy Górna, Przełęcz pod Czarnochem dojść do granicy państwa.

Załącznik nr 2 do rozporządzenia Wo-
jewody Dolnośląskiego nr 7 z dnia 27
lutego 2008 r. (poz. 810)



811

**UCHWAŁA RADY MIEJSKIEJ W KĄTACH WROCŁAWSKICH
NR XVI/147/08**

z dnia 25 stycznia 2008 r.

**o zmianie uchwały w sprawie zasad wynajmowania lokali wchodzących
w skład mieszkaniowego zasobu Gminy Kąty Wrocławskie**

Na podstawie art. 18 ust. 2 pkt 15 oraz art. 40 ust. 1 i 2 pkt 3 ustawy z dnia 8 marca 1990 r. o samorządzie gminnym (tekst jednolity Dz. U. z 2001 r. Nr 142, poz. 1591, z 2002 r. Nr 23, poz. 220, Nr 62, poz. 558, Nr 113, poz. 984, Nr 153, poz. 1271, Nr 214, poz. 1806 oraz z 2003 r. Nr 80, poz. 717 i Nr 162, poz. 1568, z 2004 r. Nr 102, poz. 1055, Nr 116, poz. 1203 oraz z 2005 r. Nr 172, poz. 1441, Nr 175, poz. 1457, z 2006 r. Nr 17, poz. 128, Nr 181, poz. 1337, z 2007 r. Nr 48, poz. 327, Nr 138, poz. 974, Nr 173, poz. 1218) oraz art. 21 ust. 1 pkt 2 i ust. 3 ustawy z dnia 21 czerwca 2001 r. o ochronie praw lokatorów, mieszkaniowym zasobie gminy i o zmianie Kodeksu cywilnego (Dz. U. z 2005 r. Nr 31, poz. 266) Rada Miejska w Kątach Wrocławskich uchwala, co następuje:

§ 1

W uchwale nr XXVI/202/04 Rady Miejskiej w Kątach Wrocławskich z dnia 17 maja 2004 r. w sprawie zasad wynajmowania lokali wchodzących w skład mieszkaniowego zasobu Gminy Kąty Wrocławskie (Dziennik Urzędowy Województwa Dolnośląskiego z 2004 r. Nr 111, poz. 1993) zmienionej uchwałą nr XL/289/05 z dnia 23 czerwca 2005 r. (Dziennik Urzędowy Województwa Dolnośląskiego z 2005 r. Nr 125, poz. 2578) oraz zmienionej uchwałą nr XLVIII/340/06 z dnia 28 lutego 2006 r. (Dziennik Urzędowy Województwa Dolnośląskiego z 2006 r. Nr 85, poz. 1419) wprowadza się następujące zmiany:

1) § 2 ust. 1 otrzymuje brzmienie:

„1. Gmina wynajmuje lokale mieszkalne osobom pełnoletnim, które spełniają łącznie następujące warunki:

a) zamieszkują na terenie Gminy Kąty Wrocławskie z zamiarem stałego pobytu (centralizujące swoje potrzeby życiowe i prowadzące na tym terenie gospodarstwo domowe), który może być wykazywany w szczególności zaświadczeniami, poświadczeniami lub innymi odpowiednimi dokumentami potwierdzającymi zamiar stałego pobytu na terenie Gminy Kąty Wrocławskie, w tym: zameldowaniem na pobyt stały w granicach administracyjnych Gminy Kąty Wrocławskie, zatrudnieniem w granicach administracyjnych Gminy Kąty Wrocławskie,

b) spełniają określone w uchwale kryteria dochodowe”;

2) w § 4

- a) dotychczasową treść oznacza się jako ust. 1,
b) dodaje się ust. 2 w brzmieniu:

„2. Wnioskodawca zobowiązany jest udokumentować dochody poprzez poświadczenia wydane w szczególności przez pracodawcę, urząd skarbowy, organ rentowy”.

3) w § 17 w ust. 5 dodaje się kolejne zdanie o treści:

- a) „weryfikację list przeprowadza się raz w roku w terminie do 31 grudnia”,

b) dodaje się ust. 5a w brzmieniu:

„5a. Wnioskodawcy umieszczeni na liście – przed zawarciem umowy najmu zobowiązani są do ponownego udokumentowania faktu spełniania kryterium dochodowego określonego uchwałą”.

§ 2

Wykonanie uchwały powierza się Burmistrzowi Miasta i Gminy Kąty Wrocławskie.

§ 3

Uchwała wchodzi w życie po upływie 14 dni od daty ogłoszenia w Dzienniku Urzędowym Województwa Dolnośląskiego.

PRZEWODNICZĄCY
RADY MIEJSKIEJ

ADAM KLIMCZAK

812

UCHWAŁA RADY GMINY CIESZKÓW NR XIII/74/08

z dnia 20 lutego 2008 r.

w sprawie uchylecia niektórych przepisów uchwały Rady Gminy Cieszków nr X/52/07 w sprawie regulaminu utrzymania czystości i porządku na terenie Gminy Cieszków

Na podstawie art. 18 ust. 2 pkt 15 oraz art. 40 ust. 1 ustawy z dnia 8 marca 1990 r. o samorządzie gminnym (tekst jednolity Dz. U. z 2001 r. Nr 142, poz. 1591 z późn. zm.) oraz art. 44 ust. 1 i 2 ustawy z dnia 13 września 1996 r. o utrzymaniu czystości i porządku w gminach (Dz. U. z 2005 r. Nr 236, poz. 2008 ze zmianami) Rada Gminy Cieszków uchwala, co następuje:

§ 1

W uchwale Rady Gminy Cieszków z dnia 27 listopada 2007 r. nr X/52/07 w sprawie regulaminu utrzymania czystości i porządku na terenie Gminy Cieszków (Dz. Urz. Województwa Dolnośląskiego z dnia 8 lutego 2008 r. Nr 31, poz. 441) uchyla się następujące zapisy:

- 1) w § 2 pkt 2–5, pkt 7, pkt 9–11, pkt 14–16, pkt 18–23, pkt 25–31,
- 2) w § 3 pkt 1–4, pkt 10–14, pkt 18–29, pkt 33–37, pkt 40 i pkt 41,
- 3) w § 4 pkt 1, pkt 4–6, pkt 13 i pkt 14,
- 4) w § 9 pkt 2–8,
- 5) § 10 w całości,
- 6) w § 12 pkt 7–12,
- 7) w § 25 ust. 2 i 3.

§ 2

Wykonanie uchwały powierza się Wójtowi Gminy Cieszków.

§ 3

Uchwała wchodzi w życie po upływie 14 dni od ogłoszenia w Dzienniku Urzędowym Województwa Dolnośląskiego.

PRZEWODNICZĄCY
RADY GMINY

ZDZISŁAW ZAŁĘŻNY

813

UCHWAŁA RADY GMINY CIESZKÓW NR XIII/75/08

z dnia 20 lutego 2008 r.

w sprawie uchylecia i zmiany niektórych zapisów uchwały nr XXXVII/178/06 w sprawie szczegółowych zasad i trybu umarzania, odraczania i rozkładania na raty należności pieniężnych Gminy Cieszków oraz jej jednostek organizacyjnych, do których nie stosuje się przepisów ustawy – Ordynacja podatkowa, oraz wskazania organów do tego uprawnionych

Na podstawie art. 43 ust. 2 ustawy z dnia 30 czerwca 2005 r. o finansach publicznych (Dz. U. Nr 249, poz. 2104 z późn. zm.) oraz art. 18 ust. 2 pkt 15 ustawy z dnia 8 marca 1990 r. o samorządzie gminnym (Dz. U. z 2001 r. Nr 142, poz. 1591 z późn. zm.) Rada Gminy Cieszków uchwala, co następuje:

§ 1

W uchwale Rady Gminy Cieszków nr XXXVII/178/06 z dnia 28 czerwca 2006 r. w sprawie szczegółowych zasad i trybu umarzania, odraczania i rozkładania na raty należności pieniężnych Gminy Cieszków oraz jej jednostek organizacyjnych, do których nie stosuje się przepisów ustawy – Ordynacja podatkowa, oraz wskazania organów do tego uprawnionych (Dz. Urz. Województwa Dolnośląskiego z dnia 13 września 2006 r. Nr 191, poz. 2873) dokonuje uchylecia i zmiany niektórych zapisów:

- 1) w § 2 ust. 1 uchyla się lit. e,
- 2) w § 2 ust. 3 skreśla się słowo „Decyzja”,
- 3) w § 2 uchyla się ust. 4,
- 4) zmienia się treść § 3 ust. 1 i otrzymuje on nowe następujące brzmienie: „Do umarzania należności uprawniony jest Wójt Gminy Cieszków”, uchyla się zapisy ust. 1 lit. a, b, c,
- 5) w § 4 skreśla się zapisy: „W przypadkach uzasadnionych względami społecznymi lub gospodarczy-

mi” oraz „Do wniosku należy dołączyć dokumenty potwierdzające sytuację ekonomiczną wnioskodawcy”.

- 6) w § 5 uchyla się pkt 3),
- 7) § 6 uchyla się w całości.

§ 2

Wykonanie uchwały powierza się Wójtowi Gminy Cieszków.

§ 3

Uchwała wchodzi w życie po upływie 14 dni od ogłoszenia w Dzienniku Urzędowym Województwa Dolnośląskiego.

PRZEWODNICZĄCY
RADY GMINY

ZDZISŁAW ZAŁĘŻNY

814**UCHWAŁA RADY GMINY CZERNICA
NR XIII/75/2008**

z dnia 8 lutego 2008 r.

w sprawie zmiany uchwały nr XXXIV/330/2006 Rady Gminy Czernica z dnia 30 czerwca 2006 r. w sprawie uchwalenia regulaminu utrzymania czystości i porządku na terenie Gminy Czernica

Na podstawie art. 7 ust. 1 pkt 1 i 3, art. 18 ust. 1 oraz art. 40 ust. 1 i 2 pkt 4 ustawy z dnia 8 marca 1990 r. o samorządzie gminnym (tekst jednolity Dz. U. z 2001 r. Nr 142, poz. 1591 ze zmianami) i art. 4 ustawy z dnia 13 września 1996 r. o utrzymaniu czystości i porządku w gminach (tekst jednolity Dz. U. z 2005 r. Nr 236, poz. 2008 ze zmianami), a także po zasięgnięciu opinii Państwowego Powiatowego Inspektora Sanitarnego we Wrocławiu, Rada Gminy Czernica uchwała, co następuje:

§ 1

W uchwale nr XXXIV/330/2006 Rady Gminy Czernica z dnia 30 czerwca 2006 r. w sprawie uchwalenia regulaminu utrzymania czystości i porządku na terenie Gminy Czernica, wprowadza się następujące zmiany:

§ 18 otrzymuje brzmienie:

„Do obowiązków właścicieli utrzymujących zwierzęta domowe należy:

1. w odniesieniu do psów:

- a) zarejestrowanie w Urzędzie Gminy Czernica w terminie 14 dni od wejścia w posiadanie psa; wpis w rejestrze obejmuje następujące dane: imię i nazwisko właściciela, adres właściciela, nr identyfikacyjny nadany psu, dane psa (rasa, płeć, wiek),
- b) oznakowanie psa znacznikiem identyfikacyjnym. Znacznik wydawany jest przez Urząd Gminy Czernica nieodpłatnie. W razie utraty psa w wyniku jego śmierci, sprzedaży poza teren Gminy lub innej przyczyny właściciel wnioskuje o wykreślenie psa z rejestru, a także zwraca znacznik w terminie 7 dni od zdarzenia. Pies pozostawio-

ny bez nadzoru, bez obroży ze znacznikiem identyfikacyjnym, będzie odłowiony i umieszczony w schronisku dla bezdomnych zwierząt na koszt jego właściciela,

- c) wyposażenie psa w obrozę, a w przypadku ras uznawanych za agresywne – w kaganiec,
- d) prowadzenie psa na smyczy, a psa rasy uznawanej za agresywną lub w inny sposób zagrażającego otoczeniu – na smyczy i w kagańcu,
- e) opłacanie opłaty od posiadania psów, którego wysokość ustala corocznie Rada Gminy Czernica,
- f) systematyczne szczepienie przeciwko wściekliznie zgodnie z art. 56 ust. 2 ustawy z dnia 11 marca 2004 r. o ochronie zdrowia zwierząt oraz zwalczaniu chorób zakaźnych zwierząt (Dz. U. Nr 69, poz. 625 ze zmianami), która nakłada obowiązek szczepienia psów w wieku powyżej trzech miesięcy i okazywanie na żądanie władz sanitarnych, weterynaryjnych, policyjnych, straży gminnej zaświadczenia o przeprowadzonym szczepieniu,

- g) uzyskanie zezwolenia wójta na utrzymywanie psa rasy uznawanej za agresywną zgodnie z treścią rozporządzenia Ministra Spraw Wewnętrznych i Administracji z dnia 28 kwietnia 2003 r. w sprawie wykazu ras psów uznawanych za agresywne (Dz. U. Nr 77, poz. 687),
2. w odniesieniu do wszystkich zwierząt domowych:
- a) stały i skuteczny dozór,
- b) niewyprowadzanie zwierząt do obiektów użyteczności publicznej, z wyłączeniem obiektów przeznaczonych dla zwierząt, takich jak lecznice, wystawy itp., postanowienie to nie dotyczy osób niewidomych, korzystających z pomocy psów – przewodników,
- c) niewyprowadzanie zwierząt domowych na tereny placów gier i zabaw, piaskownic dla dzieci, plaż, kąpielisk oraz na tereny objęte zakazem na podstawie odrębnych uchwał Rady Gminy,
- d) zwolnienie zwierząt domowych z uwięzi dopuszczalne jest wyłącznie w miejscach mało uczęszczanych przez ludzi i tylko w sytuacji, gdy pies ma nałożony kaganiec, a właściciel ma możliwość sprawowania kontroli nad jego zachowaniem, nie dotyczy ono psów ras uznawanych za agresywne,
- e) zwolnienie przez właściciela nieruchomości psów ze smyczy na terenie nieruchomości może mieć miejsce w sytuacji, gdy nieruchomość jest ogrodzona w sposób uniemożliwiający jej opuszczenie przez psa i wkluczający dostęp osób trzecich, odpowiednio oznakowanej tabliczką ze stosownym ostrzeżeniem,
- f) natychmiastowe usuwanie, przez właścicieli, zanieczyszczeń pozostawionych przez zwierzęta domowe w obiektach i na innych terenach przeznaczonych do użytku publicznego, a w szczególności na chodnikach, jezdniach, placach, parkingach, terenach zielonych, itp.; nieczystości te, umieszczone w szczelnych, nieulegających szybkiemu rozkładowi i torbach, mogą być depozytowane w komunalnych urządzeniach do zbierania odpadów; postanowienie to nie dotyczy osób niewidomych, korzystających z psów przewodników,
- g) niedopuszczanie do zakłócania ciszy i spokoju przez zwierzęta domowe.
3. Hodowcy zwierząt domowych zobowiązani są spełniać wymogi ustanowione dla hodujących zwierzęta gospodarskie na obszarach wyłączonych spod zabudowy.
4. Postanowienia pkt 2 dotyczą także zwierząt nieudomowionych, utrzymywanych w charakterze zwierząt domowych”.
- § 19 otrzymuje brzmienie:
„Ochrona przed bezdomnymi zwierzętami lub pozostawionymi czasowo bez opieki realizowana jest przez gminę poprzez interwencyjne ich wyłapywanie oraz bezpłatną sterylizację psów zarejestrowanych na terenie Gminy Czernica. Szczegółowe zasady i warunki wyłapywania bezdomnych zwierząt regulują przepisy zawarte w rozporządzeniu Ministra Spraw Wewnętrznych i Administracji z dnia 26 sierpnia 1998 r. w sprawie zasad i warunków wyłapywania bezdomnych zwierząt (Dz. U. z 1998 r. Nr 116, poz. 753)”.
- § 2
Wykonanie uchwały powierza się Wójtowi Gminy Czernica.
- § 3
Uchwała wchodzi w życie po upływie 14 dni od dnia ogłoszenia w Dzienniku Urzędowym Województwa Dolnośląskiego.
- PRZEWODNICZĄCY
RADY GMINY

KAROL PIETRUCHA

815

UCHWAŁA RADY GMINY DZIERŻONIÓW NR XV/148/2007

z dnia 29 listopada 2007 r.

w sprawie uchwalenia miejscowego planu zagospodarowania przestrzennego obwodnic Dzierżoniowa i południowego obejścia Piławy Dolnej w granicach Gminy Dzierżoniów

Na podstawie art. 18 ust. 2 pkt 5 ustawy z dnia 8 marca 1990 r. o samorządzie gminnym (Dz. U. z 2001 r. Nr 142, poz. 1591 z późn. zm.), art. 20 ust. 1 ustawy z dnia 27 marca 2003 r. o planowaniu i zagospodarowaniu przestrzennym (Dz. U. Nr 80, poz. 717 z późn. zm.) oraz w związku z uchwałą nr XXXI/301/05 Rady Gminy Dzierżoniów z dnia 26 października 2005 r. w sprawie przystąpienia do sporządzenia miejscowego planu zagospodarowania przestrzennego obwodnic Dzierżoniowa i południowego obejścia Piławy Dolnej w granicach Gminy Dzierżoniów i po stwierdzeniu zgodności z ustaleniami „Studium uwarunkowań i kierunków zagospodarowania przestrzennego gminy Dzierżoniów” uchwała się, co następuje:

R o z d z i a ł I

USTALENIA OGÓLNE

§ 1

1. Plan obejmuje trzy obszary o łącznej długości około 9,2 km położone w sąsiadującej z miastem od wschodu części gminy Dzierżoniów.
2. Szczegółowy przebieg granic obszaru objętego planem przedstawia rysunek planu w skali 1:2000, umieszczony na 3 arkuszach i będący integralną częścią niniejszej uchwały.
3. Załącznikami niniejszej uchwały są:
 - 1) rysunek planu, o którym mowa w ust. 2, umieszczony na arkuszach:
 - a) nr 1 – załącznik nr 1;
 - b) nr 2 – załącznik nr 2;
 - c) nr 3 – załącznik nr 3;
 - 2) rozstrzygnięcie o sposobie rozpatrzenia uwag do projektu miejscowego planu zagospodarowania przestrzennego obwodnic Dzierżoniowa i południowego obejścia Piławy Dolnej w granicach Gminy Dzierżoniów – załącznik nr 4;
 - 3) rozstrzygnięcie o sposobie realizacji i zasadach finansowania inwestycji z zakresu infrastruktury technicznej należących do zadań własnych gminy oraz zasadach ich finansowania, zgodnie z przepisami o finansach publicznych – załącznik nr 5.
4. Ilekroć w niniejszej uchwale jest mowa o:
 - 1) **terenie** – należy przez to rozumieć obszar wyznaczony liniami rozgraniczającymi na rysunku planu, o określonej kategorii przeznaczenia i określonych zasadach zagospodarowania, oznaczony odpowiednim symbolem cyfrowo-literowym, z zastrzeżeniem, że termin „teren” został zastosowany także:
 - a) w zwrocie „tereny górnicze”, który należy rozumieć zgodnie z przepisami prawa geologicznego i górniczego,
 - b) w zwrocie „tereny zamknięte”, który należy rozumieć zgodnie z przepisami prawa geodezyjnego i kartograficznego;
 - 2) **zabudowie** – należy przez to rozumieć budynek lub budynki;
 - 3) **drodze** – należy przez to rozumieć także ulicę na terenach zabudowanych lub przewidzianych pod zabudowę.
5. Do terenu oznaczonego symbolem „1IS-G” odnoszą się jedynie ustalenia § 10.

§ 2

1. Na rysunku planu występują następujące oznaczenia, umożliwiające lokalizację obowiązujących ustaleń planu:
 - 1) granica obszaru objętego planem; szczegółowy przebieg tej granicy określają linie rozgraniczające, o których dalej mowa w pkt 2, przebiegające wzdłuż wewnętrznej krawędzi linii oznaczającej granicę obszaru planu;
 - 2) linie rozgraniczające tereny o różnych zasadach zagospodarowania;
 - 3) przebieg istniejącej linii wysokiego napięcia 220 kV wraz z zasięgiem związanych z nią ograniczeń;

- 4) przebieg istniejącej linii wysokiego napięcia 110 kV wraz z zasięgiem związanych z nią ograniczeń;
 - 5) przebieg gazociągu wysokiego ciśnienia wraz z zasięgiem związanych z nim ograniczeń;
 - 6) granica obszaru zagrożonego zalaniem wodami powodziowymi $Q_{1\%}$;
 - 7) granica obszaru zagrożonego zalaniem wodami powodziowymi $Q_{10\%}$;
 - 8) tereny kategorii o tym samym przeznaczeniu oznaczone symbolami literowymi;
 - 9) numery terenów służące lokalizacji ustaleń niniejszej uchwały na rysunku planu.
2. Za szczegółowy przebieg granic oznaczonych linią – pokrywającą się i równocześnie równoległą do granic działek geodezyjnych – należy przyjmować przebieg tych granic działek, natomiast na pozostałych odcinkach tych linii ich osie.
 3. W przypadku granic oznaczonych linią i dodatkowymi graficznymi oznaczeniami, takimi jak koła lub inne znaki i figury geometryczne, przebieg granicy określa wymieniona linia; zasadę określoną w ust. 2 stosuje się odpowiednio.
 4. Pozostałe, niewymienione w ust. 1 elementy rysunku planu, mają charakter informacyjny bądź propozycji bardziej szczegółowych rozwiązań, które nie są ustaleniami niniejszego planu.
 5. Symbole terenów składają się z trzech następujących członów:
 - 1) pierwszy człon tworzy liczba, będąca kolejnym numerem porządkowym symbolu, w ramach danej kategorii terenu;
 - 2) drugi człon tworzą litery IS albo KDG, określające kategorie terenów;
 - 3) trzeci człon – po myślniku – tworzy litera G, informująca, że teren znajduje się na terenie gminy Dzierżoniów.

§ 3

1. Na obszarze planu obowiązują ustalenia dotyczące zasad ochrony środowiska i przyrody wymienione w następujących ustępach.
2. Nakazuje się zapewnić dostęp do rowów dla służb odpowiedzialnych za ich eksploatację. Dopuszcza się zmianę przebiegu rowów, a także ich przykrycie lub zarurowanie, pod warunkiem, że nie spowoduje to niepożądanych zmian w stosunkach gruntowo-wodnych.
3. Dopuszcza się przebudowę i rozbudowę urządzeń melioracyjnych; ewentualne uszkodzenia tych urządzeń dokonane w trakcie prowadzenia robót budowlanych lub innych robót ziemnych muszą być usunięte przed ich zakończeniem.
4. W zagospodarowaniu należy wprowadzić niezbędne zabezpieczenia przed erozją gruntu.
5. Mosty nad rzekami i innymi ciekami wodnymi oraz służące im przepusty winny umożliwiać swobodny odpływ wezbrań powodziowych.
6. W zasięgu obszarów zagrożonych zalaniem wodami powodziowymi $Q_{1\%}$ i $Q_{10\%}$, planowaną drogę należy zabezpieczyć przed zalaniem oraz naruszeniem konstrukcji, jednocześnie tworząc rozwiązania umożliwiające odpływ wód powodziowych niepowodujących zagrożenia dla pobliskiej istniejącej zabudowy.

7. Na obszarze planu nie występują obiekty i obszary chronionej przyrody.

§ 4

1. Na obszarze planu obowiązują ustalenia dotyczące zasad ochrony dziedzictwa kulturowego i zabytków oraz dóbr kultury współczesnej i krajobrazu kulturowego wymienione w następujących ustępach.
2. Obszar planu obejmuje się archeologiczną strefą ochrony konserwatorskiej, w której przed przystąpieniem do prac budowlanych należy przeprowadzić badania archeologiczne o zakresie i rodzaju określonym przez wojewódzkiego konserwatora zabytków.
3. Na obszarze planu nie występują obiekty, które można by uznać za dobra kultury współczesnej.

§ 5

Na obszarze planu nie występują – ustalone na podstawie odrębnych przepisów – tereny górnicze, ani zagrożone osuwaniem się mas ziemnych.

§ 6

1. Na obszarze planu obowiązują ustalenia dotyczące szczegółowych zasad i warunków scalania i podziału nieruchomości wymienione w następujących ustępach.
2. Linie rozgraniczające stanowią równocześnie granice działek przewidzianych do wydzielenia.
3. Można wydzielać nowe granice działek dla obiektów komunikacji i infrastruktury technicznej.
4. Dopuszcza się dokonywanie scaleń gruntów pod warunkiem, że nie będzie to kolidowało z innymi ustaleniami planu i regulacjami określonymi w przepisach odrębnych.

§ 7

1. Na obszarze planu obowiązują ustalenia dotyczące zasad modernizacji, rozbudowy i budowy systemów infrastruktury technicznej niezwiązanych z potrzebami zarządzania drogami lub potrzebami ruchu drogowego, wymienione w następujących ustępach.
2. Dopuszcza się dalsze wykorzystywanie i modernizację istniejących sieci infrastruktury technicznej, które nie kolidują z funkcją komunikacyjną planowanej drogi klasy głównej; przy realizacji nowego zainwestowania należy uwzględnić ograniczenia wynikające z obowiązujących przepisów i norm w sąsiedztwie istniejących sieci infrastruktury technicznej, w tym w szczególności sieci elektroenergetycznych i gazowych.
3. W przypadku nieuniknionej kolizji projektowanego zagospodarowania z sieciami infrastruktury technicznej nakazuje się je przenieść lub odpowiednio zmodyfikować, przy uwzględnieniu uwarunkowań wynikających z przepisów odrębnych oraz tytułów prawnych zainteresowanych podmiotów; sposób zagospodarowania ma umożliwiać odpowiednim służbom dostęp do sieci i urządzeń infrastruktury technicznej.
4. Należy uwzględnić – z zastrzeżeniem rozwiązań, o których mowa w ust. 3 – ograniczenia w zago-

spodarowaniu i użytkowaniu, wynikające w szczególności z obecnej lokalizacji:

- 1) linii najwyższego napięcia 220 kV, oznaczonej symbolem D-231, relacji Świebodzice–Ząbkowice Śląskie;
 - 2) linii wysokiego napięcia 110 kV oznaczonych symbolami:
 - a) S-205,
 - b) L-S-270;
 - 3) gazociągu wysokiego ciśnienia DN 250 o ciśnieniu nominalnym PN 4,0 MPa, relacji Lubiechów–Kłodzko.
5. Ograniczenia w zagospodarowaniu i użytkowaniu w sąsiedztwie następujących sieci sięgają:
- a) 35 m od osi linii, o której mowa w ust. 4 pkt 1;
 - b) 15 m od osi linii, o których mowa w ust. 4 pkt 2;
 - c) 35 m od zewnętrznej ścianki gazociągu, o którym mowa w ust. 4 pkt 3.
6. Dopuszcza się przebudowę linii wysokiego napięcia 220 kV na linię wysokiego napięcia 400 kV lub linię wielotorowo-wielonapięciową w sposób niekolidujący z drogą wyznaczoną na terenach kategorii oznaczonej symbolem KDG.
7. W odniesieniu do nowych sieci infrastruktury technicznej niezwiązanych z potrzebami zarządzania drogami lub potrzebami ruchu drogowego dopuszcza się:
- 1) umieszczanie w kanałach technologicznych, o których mowa w ustawie z dnia 21 marca 1985 r. o drogach publicznych (Dz. U. z 2007 r. Nr 19, poz. 115 z późn. zm.),
 - 2) lokalizowanie poza kanałami technologicznymi, o których mowa w pkt 1, jeżeli jedynie poprzecznie przekraczają one planowaną drogę klasy głównej, w sposób, który nie będzie kolidował z jej funkcją komunikacyjną.
8. Zakazuje się sadzenia drzew i krzewów w sąsiedztwie urządzeń podziemnych w miejscach i w sposób prowadzący do uszkodzenia tych urządzeń lub w sposób ograniczający do nich dostęp.

§ 8

Na obszarze planu obowiązuje następujące ustalenie dotyczące sposobów i terminów tymczasowego zagospodarowania, urządzania i użytkowania obszarów: przed rozpoczęciem wprowadzania określonego w niniejszym planie nowego przeznaczenia poszczególnych terenów, na obszarach niezainwestowanych i niewykorzystywanych do uprawy roli, dopuszcza się podjęcie gospodarki rolnej bez prawa realizacji wiążących się z nią obiektów budowlanych i urządzeń budowlanych oraz prowadzenia upraw wieloletnich.

§ 9

Na obszarze planu obowiązuje stawka procentowa stanowiąca podstawę do określania opłaty, o której mowa w art. 36 ust. 4 ustawy z dnia 27 marca 2003 r. o planowaniu i zagospodarowaniu przestrzennym, w wymiarze 0%.

R o z d z i a ł II

**USTALENIA SZCZEGÓŁOWE DOTYCZĄCE
POSZCZEGÓLNYCH TERENÓW**

w zakresie przeznaczenia oraz niewymienionych wcześniej: zasad ochrony i kształtowania ładu przestrzennego, wymagań wynikających z potrzeb kształtowania przestrzeni publicznych, parametrów i wskaźników zagospodarowania oraz szczególnych warunków zagospodarowania terenów i ograniczeń w ich użytkowaniu

§ 10

Teren kategorii oznaczonej na rysunku planu symbolem **IS-D**, z numerem porządkowym 1, to teren zamknięty, wokół którego nie została wyznaczona strefa ochronna.

§ 11

1. Tereny kategorii oznaczonej na rysunku planu symbolem **KDG-D** przeznacza się na drogi publiczne klasy głównej; na tę kategorię składają się tereny oznaczone numerami 26–33, 37, 38, 50 i 60–64.
2. Tereny oznaczone:
 - 1) numerami porządkowymi 26 i 60–64 mające stanowić fragmenty drogi wojewódzkiej nr 382 relacji: Stanowice–Świdnica–Dzierżonów–Ząbkowice Śląskie–Paczków, zwanej drogą podsudecką;
 - 2) numerami porządkowymi 28–33, 37, 38 i 50 mające stanowić fragmenty drogi wojewódzkiej nr 384 relacji Wolibórz–Dzierżonów–Łagiewniki (Grodków);
 - 3) numerem porządkowym 27 ma stanowić skrzyżowanie dróg wymienionych w pkt 1 i 2.
3. W obrębie terenów oznaczonych wymienionymi poniżej numerami porządkowymi należy przewidzieć lokalizację:
 - 1) skrzyżowania, o którym mowa w ust. 2 pkt 3 – na terenie oznaczonym numerem porządkowym 27;
 - 2) mostu nad rzeką Piławą i ulicą Spacerową – na terenie oznaczonym numerem porządkowym 28;
 - 3) krzyżowanie z drogą wojewódzką nr 382 (ul. Główna w Piławie Dolnej) na dwóch poziomach – na terenie oznaczonym numerem porządkowym 29;
 - 4) pochylni wiaduktu nad linią kolejową, jeżeli linia ta będzie przewidywana do dalszego utrzymania – na terenach oznaczonych numerami porządkowymi 31 i 32;
 - 5) włączeń do istniejącej drogi wojewódzkiej nr 384 – na terenach oznaczonych numerami porządkowymi 37 i 38;
 - 6) części skrzyżowania z przewidzianą do przebudowy drogą powiatową nr 3008D (ul. Spacerowa w Piławie Dolnej) – na terenie oznaczonym numerem porządkowym 61;

- 7) skrzyżowania z drogą (ul. Stawowa w Piławie Dolnej) – na terenie oznaczonym numerem porządkowym 63.
4. Minimalna szerokość pasów terenów zarezerwowanych dla dróg, o których mowa w ust. 1, wynosi:
 - 1) 25 m – na terenie oznaczonym numerem porządkowym 29;
 - 2) 35 m – na terenach niewymienionych w pkt 1.
5. Dopuszcza się przekrój dróg, o których mowa w ust. 1, zarówno jedno- jak i dwujezdniowy.
6. Na gruntach niewykorzystanych dla realizacji dróg, o których mowa w ust. 1, dopuszcza się wprowadzanie dróg rokadowych, zapewniających obsługę komunikacyjną obszarów przyległych, w tym rolnych.
7. Wymiana ruchu samochodowego z obszarami przyległymi wyłącznie za pośrednictwem skrzyżowań z drogami publicznymi, z zastrzeżeniem ust. 8.
8. Dopuszcza się organizowanie bezpośrednich zjazdów z dróg, o których mowa w ust. 1, wyłącznie – za zgodą zarządcy drogi – na miejsca obsługi podróżnych.
9. Drogi, o których mowa w ust. 1, winny być wyposażone:
 - 1) w ścieżkę rowerową lub ciąg pieszo-rowerowy oddzielony od jezdni – poza skrzyżowaniami, wiaduktem, mostami i miejscami przystankowymi – pasem zieleni;
 - 2) w miejsca przystankowe dla samochodowej komunikacji publicznej;
 - 3) w ekrany chroniące przed jej uciążliwością pobliskie zespoły mieszkaniowe i obiekty usług, dla których w przepisach o ochronie środowiska określono te same lub wyższe standardy jakości środowiska niż dla zabudowy mieszkaniowej;
 - 4) w oświetlenie;
 - 5) w sprawny system odprowadzania wód deszczowych i urządzeniami do przechwytywania zanieczyszczeń, w tym ropopochodnych.
10. Na terenach, o których mowa w ust. 1, zakazuje się lokalizacji budynków, z wyjątkiem obiektów będących tymczasowymi obiektami budowlanymi.
11. W zagospodarowaniu, o którym mowa w ust. 9 pkt 1–4, należy stosować ujednolicone wizualnie urządzenia.
12. Dopuszcza się realizowanie przepustów pod drogami oraz wiaduktów i kładek nad nimi dla zapewnienia powiązań komunikacyjnych pomiędzy obszarami rozdzielonymi tymi drogami.
13. Powierzchnie pokryte zielenią powinny zajmować co najmniej 10% obszaru planu.

R o z d z i a ł III

USTALENIA KOŃCOWE

§ 12

Na obszarze planu traci moc uchwała nr XII/149/99 Rady Gminy Dzierżonów z dnia 27 października

1999 r. w sprawie miejscowego planu zagospodarowania przestrzennego dla linii elektroenergetycznej 400 kV i przebudowy linii 220 kV na 400 kV na kierunku Dobrzeń-Świebodzice (opublikowana w Dzienniku Urzędowym Województwa Dolnośląskiego Nr 11 z dnia 29 marca 2000 r., poz. 189).

§ 13

Wykonanie uchwały powierza się Wójtowi Gminy Dzierżoniów.

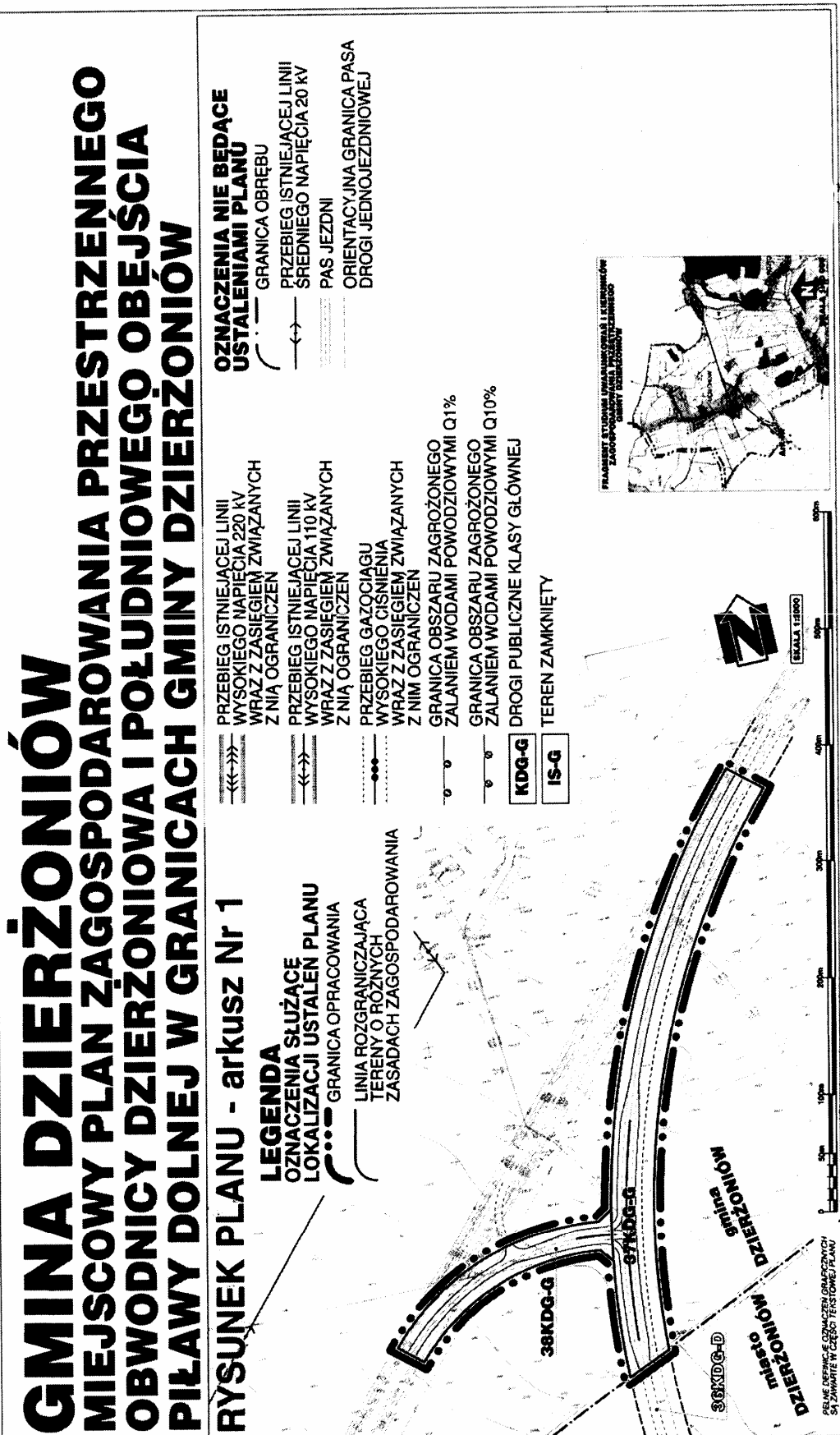
§ 14

Uchwała wchodzi w życie po upływie 30 dni od dnia ogłoszenia w Dzienniku Urzędowym Województwa Dolnośląskiego.

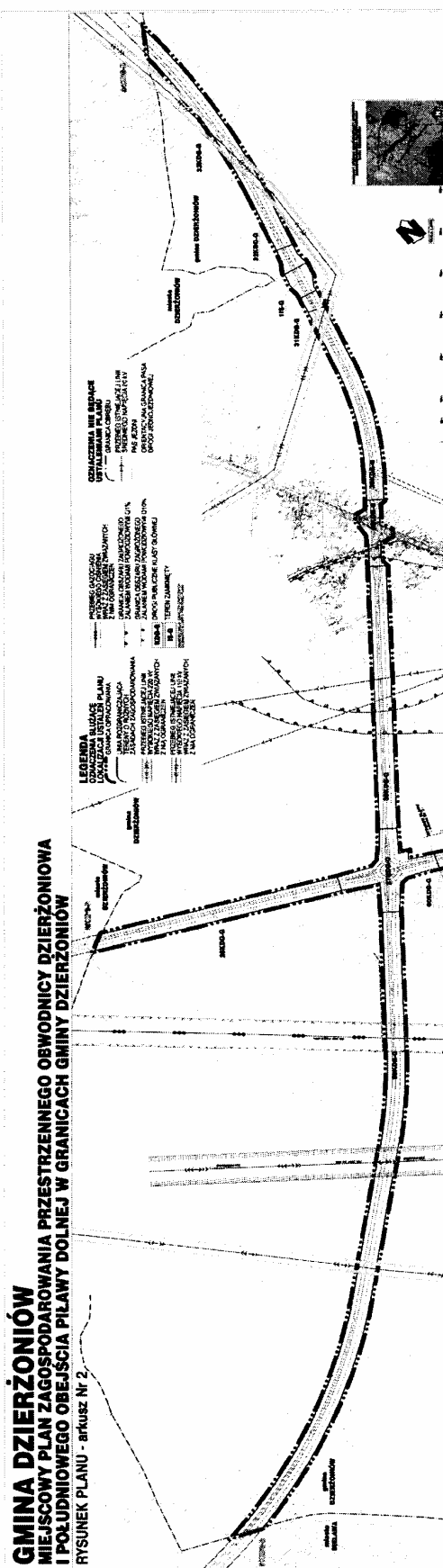
PRZEWODNICZĄCY
RADY GMINY

ADAM JAN MAK


Załącznik nr 1 do uchwały Rady Gminy Dzierżoniów nr XV/148/2007 z dnia 29 listopada 2007 r. (poz. 815)



Załącznik nr 2 do uchwały Rady Gminy
Dzierżoniów nr XV/148/2007 z dnia
29 listopada 2007 r. (poz. 815)



Załącznik nr 3 do uchwały Rady Gminy Dzierżonów nr XV/148/2007 z dnia 29 listopada 2007 r. (poz. 815)



Załącznik nr 4 do uchwały Rady Gminy
Dzierżoniów nr XV/148/2007 z dnia
29 listopada 2007 r. (poz. 815)

**ROZSTRZYGNIĘCIE O SPOSOBIE ROZPATRZENIA UWAG DO PROJEKTU MIEJSCOWEGO
PLANU ZAGOSPODAROWANIA PRZESTRZENNEGO OBWODNIC DZIERŻONIOWA
I POŁUDNIOWEGO OBEJŚCIA PIŁAWY DOLNEJ W GRANICACH GMINY DZIERŻONIÓW**

Zgodnie z wymogiem art. 20 ustawy z dnia 27 marca 2003 r. o planowaniu i zagospodarowaniu przestrzennym (Dz. U. z 2003 r. Nr 80, poz. 717 z późn. zm.) Rada Gminy Dzierżoniów, biorąc pod uwagę stanowisko Wójta Gminy Dzierżoniów oraz w przedstawionej liście nieuwzględnionych uwag **rozstrzyga, co następuje:**

1. Uwzględnić w części uwagę dotyczącą projektu miejscowego planu zagospodarowania przestrzennego obwodnic Dzierżoniowa i południowego obejścia Piławy Dolnej w granicach gminy Dzierżoniów wniesioną przez Pana Tomasza Wdowiaka w odniesieniu do podniesionych zagrożeń powodziowych poprzez nadanie nowego brzmienia § 3 ust. 6 projektu planu.
2. Nie uwzględniać pozostałych uwag dotyczących projektu miejscowego planu zagospodarowania przestrzennego obwodnic Dzierżoniowa i południowego obejścia Piławy Dolnej w granicach gminy Dzierżoniów wniesionych przez:
 - a) Państwa Ryszarda, Danutę i Agatę Łapkowskich pismem z dnia 28 sierpnia 2007 r. (wpłynęło dnia 28 sierpnia 2007 r.),
 - b) Panią Agatę Łapkowską pismem z dnia 12 września 2007 r. (wpłynęło dnia 12 września 2007 r.),
 - c) Panią Teresę Horodyską pismem z dnia 17 września 2007 r. (wpłynęło dnia 17 września 2007 r.).
3. Przyjmuje się do wiadomości uwagę Pana Edwarda i Barbary Jakubowicz, którzy wyrażają zgodę na sprzedaż swojej działek nr 84 i 85 w Piławie Dolnej, niezbędnych do rozbudowy planowanej drogi na uzgodnionych przez zainteresowane strony warunkach.
4. Projekt miejscowego planu ulega zmianom w części tekstowej w § 3 ust. 6 w wyniku uwzględnienia uwagi, o której mowa w punkcie 1, w rezultacie czego otrzymuje następujące brzmienie: „W zasięgu obszarów zagrożonych zalaniem wodami powodziowymi Q1% i Q10%, planowaną drogę należy zabezpieczyć przed zalaniem oraz naruszeniem konstrukcji, jednocześnie tworząc rozwiązania umożliwiające odpływ wód powierzchniowych niepowodujących zagrożenia dla pobliskiej istniejącej zabudowy”.

Załącznik nr 5 do uchwały Rady Gminy
Dzierżoniów nr XV/148/2007 z dnia
29 listopada 2007 r. (poz. 815)

**ROZSTRZYGNIĘCIE O SPOSOBIE REALIZACJI I ZASADACH FINANSOWANIA
ZAPISANYCH W PLANIE INWESTYCJI Z ZAKRESU INFRASTRUKTURY
TECHNICZNEJ NALEŻĄCYCH DO ZADAŃ WŁASNYCH GMINY ORAZ ZASADACH ICH
FINANSOWANIA, ZGODNIE Z PRZEPISAMI O FINANSACH PUBLICZNYCH**

Na podstawie art. 18 ust. 2 pkt 5 ustawy z dnia 8 marca 1990 r. o samorządzie gminnym (Dz. U. z 2001 r., Nr 142, poz. 1591 z późn. zm.), art. 20 ust. 1 ustawy z dnia 27 marca 2003 r. o planowaniu i zagospodarowaniu przestrzennym (Dz. U. Nr 80, poz. 717 z późn. zm.) **Rada Gminy Dzierżoniów rozstrzyga, co następuje:**

§ 1

1. Inwestycje z zakresu infrastruktury technicznej służące zaspokajaniu zbiorowych potrzeb mieszkańców stanowią, zgodnie z art. 7 ust. 1 ustawy z dnia 8 marca 1990 r. o samorządzie gminnym (Dz. U. z 2001 r. Nr 142, poz. 1591 z późn. zm.), zadania własne gminy.
2. Rzeczywisty koszt inwestycji zostanie określony w wyniku zamówień realizowanych w trybie ustawy o zamówieniach publicznych.

§ 2

Opis sposobu realizacji inwestycji wskazanych w § 1:

- 1) realizacja inwestycji będzie przebiegać zgodnie z obowiązującymi przepisami, w tym m.in. z prawem budowlanym, o zamówieniach publicznych, o samorządzie gminnym, gospodarce komunalnej i o ochronie środowiska,
- 2) inwestycje w zakresie przesyłania i dystrybucji paliw gazowych, energii elektrycznej i ciepła realizowane będą w sposób określony zgodnie z obowiązującymi przepisami,
- 3) realizacja i finansowanie inwestycji w zakresie infrastruktury technicznej niewyszczególnionych w § 1 jest przedmiotem umowy zainteresowanych stron.

§ 3

Finansowanie inwestycji z zakresu infrastruktury technicznej, które należą do zadań własnych gminy, ujętych w niniejszym planie podlega przepisom ustawy z dnia 30 czerwca 2005 r. o finansach publicznych (Dz. U. z 2005 r. Nr 249, poz. 2104 z późn. zm.), przy czym:

- 1) wydatki majątkowe gminy określa uchwała rady gminy,
- 2) wydatki inwestycyjne finansowane z budżetu gminy ustala się w uchwale budżetowej.

§ 4

1. Zadania w zakresie budowy dróg, o których mowa w § 1, finansowane będą przez budżet gminy lub na podstawie porozumień z innymi podmiotami.
2. Zadania w zakresie budowy sieci wodociągowej i kanalizacji w terenach wykazanych w § 2 będą finansowane na podstawie art. 15 ust. 1 ustawy z dnia 7 czerwca 2001 r. o zbiorowym zaopatrzeniu w wodę i zbiorowym odprowadzeniu ścieków (Dz. U. z 2006 r. Nr 123, poz. 858), ze środków budżetu gminy lub poprzez partnerstwo publiczno-prawne.
3. Zadania w zakresie budowy sieci energetycznych i gazowych będą finansowane na podstawie art. 7 ustawy z dnia 10 kwietnia 1997 r. – Prawo energetyczne (Dz. U. z 2006 r., Nr 89, poz. 625 z późn. zm.).

§ 5

Prognozowane źródła finansowania przez gminę:

- 1) dochody własne,
- 2) dotacje,
- 3) pożyczki preferencyjne,
- 4) fundusze Unii Europejskiej,
- 5) udział podmiotów gospodarczych.

816

UCHWAŁA RADY GMINY DZIERŻONIÓW NR XV/151/07

z dnia 29 listopada 2007 r.

w sprawie ustalenia regulaminu wynagradzania dla nauczycieli poszczególnych stopni awansu zawodowego na 2008 rok w części należącej do kompetencji Gminy Dzierżoniów jako organu prowadzącego przedszkola, szkoły podstawowe i gimnazja

Na podstawie art. 18 ust. 2 pkt 15 ustawy z dnia 8 marca 1990 r. o samorządzie gminnym (tekst jednolity Dz. U. z 2001 r. Nr 142, poz. 1591 z późn. zm.) oraz art. 30 ust. 6 w nawiązaniu do art. 91D ust. 1 ustawy z dnia 26 stycznia 1982 r. – Karta Nauczyciela (tekst jednolity Dz. U. z 2003 r. Nr 118, poz. 1112 z późn. zm.) Rada Gminy Dzierżoniów uchwala, co następuje:

§ 1

Ustala się regulamin wynagrodzenia dla nauczycieli poszczególnych stopni awansu zawodowego pracujących w przedszkolach, szkołach i gimnazjach, dla których organem prowadzącym jest Gmina Dzierżoniów, zwany dalej Regulaminem.

R o z d z i a ł 1

Postanowienia wstępne

§ 2

Regulamin określa:

1. wysokość i szczegółowe zasady przyznawania nauczycielom dodatków: motywacyjnego, funkcyjnego, za trudne i uciążliwe warunki pracy oraz za wysługę lat,
2. szczegółowe zasady obliczania i wypłacania wynagrodzenia za godziny ponadwymiarowe i godziny doraźnych zastępstw,
3. wysokość i zasady wypłacania nagród i innych świadczeń wynikających ze stosunku pracy,
4. stawki wynagrodzenia zasadniczego,
5. nagrody, dodatki mieszkaniowe i dodatki wiejskie.

§ 3

Ileć w Regulaminie jest mowa o:

1. nauczycielu bez bliższego określenia – rozumie się przez to nauczycieli, wychowawców i innych pracowników pedagogicznych poszczególnych stopni awansu zawodowego zatrudnionych w przedszkolach, szkołach i gimnazjach prowadzonych przez Gminę Dzierżoniów,
2. dyrektorze – rozumie się przez to dyrektora przedszkola, szkoły czy gimnazjum,
3. szkole bez bliższego określenia – rozumie się przez to przedszkole, szkołę podstawową i gimnazjum prowadzone przez Gminę Dzierżoniów,
4. Wójcie – rozumie się przez to Wójta Gminy Dzierżoniów,
5. regulaminie – rozumie się przez to „regulamin wynagradzania nauczycieli dla poszczególnych stopni awansu zawodowego na 2008 rok w części należącej do kompetencji Gminy Dzierżoniów jako organu prowadzącego przedszkola, szkoły podstawowe i gimnazja”,

6. Karcie Nauczyciela – rozumie się przez to ustawę z dnia 26 stycznia 1982 r. – Karta Nauczyciela (Dz. U. z 2006 r. Nr 29, poz. 674 z późniejszymi zmianami),
7. rozporządzeniu – należy przez to rozumieć rozporządzenie MEN z dnia 28 marca 2007 r. w sprawie wysokości minimalnych stawek wynagrodzenia zasadniczego nauczycieli, ogólnych warunków przyznawania dodatków do wynagrodzenia zasadniczego oraz wynagradzania za pracę w dniu wolnym od pracy (Dz. U. Nr 56, poz. 372),
8. organie prowadzącym szkołę, przedszkole, placówkę oświatową – rozumie się przez to Gminę,
9. roku szkolnym – należy przez to rozumieć okres pracy szkoły, placówki oświatowej od dnia 1 września danego roku do 31 sierpnia roku następnego,
10. klasie – należy przez to rozumieć także oddział lub grupę,
11. uczniu – rozumie się przez to także wychowanka,
12. tygodniowym obowiązkowym wymiarze godzin – należy przez to rozumieć tygodniowy obowiązkowy wymiar godzin, o którym mowa w § 1 ust. 1 rozporządzenia MEN z dnia 28 marca 2007 r.,
13. zakładowej organizacji związkowej – rozumie się przez to Zarząd Oddziału Związku Nauczycielstwa Polskiego Gminy Dzierżoniów i Międzyzakładową Komisję NSZZ „Solidarność” działające na terenie Gminy Dzierżoniów.

(Skarga Wojewody Dolnośląskiego do Wojewódzkiego Sądu Administracyjnego we Wrocławiu NK.II.0914-10/44/08 z dnia 21 lutego 2008 r. na § 3 pkt 8 i 9).

R o z d z i a ł 2

Dodatek motywacyjny

§ 4

1. Środki na dodatki motywacyjne tworzy się:
 - 1) dla nauczycieli w wysokości stanowiącej 2% planowanych środków finansowych na wynagrodzenie zasadnicze nauczycieli,
 - 2) dla dyrektorów w wysokości stanowiącej 2% planowanych środków finansowych na wynagrodzenie zasadnicze dyrektorów.

2. Dodatek motywacyjny jest ruchomą, uznaniową częścią wynagrodzenia i przyznawany jest w ramach przydzielonych szkole środków finansowych.
3. Nauczycielowi może być przyznany dodatek motywacyjny w wysokości do 20% jego wynagrodzenia zasadniczego.
4. Dodatek motywacyjny nauczycielom przyznaje dyrektor na czas określony, nie krótszy niż 3 miesiące i nie dłuższy niż do końca roku szkolnego.
5. Nauczycielowi dodatek motywacyjny przyznaje się na podstawie szczegółowych kryteriów opracowanych przez szkołę. Warunkiem przyznawania nauczycielowi dodatku motywacyjnego jest:
 - 1) Uzyskiwanie szczególnych osiągnięć dydaktycznych, wychowawczych, opiekuńczych a w szczególności:
 - a) uzyskiwanie przez uczniów, z uwzględnieniem ich możliwości oraz warunków pracy nauczyciela, postępów potwierdzonych wynikami klasyfikacji lub promocji, efektami egzaminów i sprawdzianów albo sukcesami w konkursach, zawodach, olimpiadach itp.,
 - b) umiejętne rozwiązywanie problemów wychowawczych uczniów we współpracy z ich rodzicami,
 - c) pełne rozpoznanie środowiska wychowawczego uczniów, aktywne i efektywne działanie na rzecz uczniów potrzebujących szczególnej opieki,
 - 2) Jakość świadczonej pracy, w tym związanej z powierzonym stanowiskiem kierowniczym, dodatkowym zadaniem lub zajęciem, a w szczególności:
 - a) systematyczne i efektywne przygotowanie się do przydzielonych obowiązków,
 - b) podnoszenie kwalifikacji i umiejętności zawodowych,
 - c) wzbogacanie własnego warsztatu pracy,
 - d) dbałość o estetykę powierzonych pomieszczeń, sprawność pomocy dydaktycznych i innych urządzeń szkolnych,
 - e) prawidłowe prowadzenie dokumentacji szkolnej, w tym pedagogicznej,
 - f) rzetelne i terminowe wywiązywanie się z poleceń służbowych,
 - g) przestrzeganie dyscypliny pracy,
 - 3) Ocena pracy,
 - 4) Zaangażowanie w realizację czynności i zajęć, o których mowa w art. 42 ust. 2 pkt 2 i 3 Karty Nauczyciela, a w szczególności:
 - a) udział w organizowaniu imprez i uroczystości szkolnych,
 - b) udział w komisjach przedmiotowych i innych,
 - c) opiekowanie się samorządem uczniowskim lub innymi organizacjami uczniowskimi działającymi na terenie szkoły,
 - d) prowadzenie lekcji otwartych, przejawianie innych form aktywności w ramach wewnątrzszkolnego doskonalenia nauczycieli,
 - e) aktywny udział w realizowaniu innych zadań statutowych szkoły.
6. Prawo do dodatku motywacyjnego nauczyciel nabywa po przepracowaniu jednego roku szkolnego w danej szkole.
7. Dodatek motywacyjny przysługuje w pełnej wysokości przez cały okres, na jaki został przyznany.
8. Nauczycielowi uzupełniającemu obowiązujący wymiar zajęć w innej szkole dodatek motywacyjny przyznaje dyrektor szkoły macierzystej w uzgodnieniu z dyrektorem szkoły, w której nauczyciel uzupełnia obowiązujący wymiar zajęć.
9. Nauczycielowi przeniesionemu na podstawie art. 18 i 19 Karty Nauczyciela dodatek motywacyjny ustala dyrektor szkoły, do której nauczyciel został przeniesiony po zasięgnięciu opinii dyrektora szkoły poprzedniej.
10. Dyrektorowi może być przyznany dodatek motywacyjny do 20% jego wynagrodzenia zasadniczego.
11. Dodatek motywacyjny dyrektorom przyznaje Wójt na czas nie krótszy niż 3 miesiące i nie dłuższy niż do końca roku szkolnego, z wyłączeniem okresów przebywania na urlopie dłuższym niż 14 dni.
12. Decyzje o przyznaniu dodatku motywacyjnego przekazuje się nauczycielowi, dyrektorowi w formie pisemnej, a kopie włącza się do akt osobowych.
13. Dodatek motywacyjny dla dyrektora przysługuje w pełnej wysokości przez cały okres, na jaki został przyznany.
14. Nowo powołany dyrektor, z wyjątkiem dyrektora powołanego na kolejną kadencję, może otrzymywać dodatek motywacyjny nie wcześniej niż po upływie jednego roku pracy na zajmowanym stanowisku.
15. Dodatek motywacyjny dla dyrektora przyznawany jest według następujących kryteriów:
 - 1) Dyrektor jako organ nadzoru pedagogicznego:
 - a) tworzenie warunków (planowanie, organizowanie i przewidywanie skutków podejmowanych decyzji) dla prowadzenia prawidłowej działalności dydaktycznej, opiekuńczej i wychowawczej szkoły,
 - b) właściwe motywowanie oraz monitorowanie pracy nauczycieli i pracowników administracyjno-obslugowych,
 - c) inspirowanie, projektowanie i organizowanie systemu wewnątrzszkolnego doskonalenia nauczycieli na podstawie przeprowadzonych diagnoz oraz zaplanowanych zadań,
 - d) stosowanie i doskonalenie aktywizujących metod pracy, prowadzenie innowacji i eksperymentów pedagogicznych podnoszących efektywność i atrakcyjność szkoły,
 - e) aktualizowanie wiedzy i umiejętności poprzez uczestnictwo w zorganizowanych formach kształcenia i doskonalenia oraz ich wykorzystanie w pracy na rzecz rozwoju szkoły,
 - f) organizowanie i kierowanie pracami komisji powołanej przez Okręgową Komisję Egzaminacyjną do przeprowadzenia sprawdzianu

w klasie VI szkoły podstawowej lub egzaminu gimnazjalnego.

Za realizację powyższych zadań dyrektor może otrzymać do 18 punktów (za każdy podpunkt w skali od 0 do 3 punktów).

2) Dyrektor jako zarządzający placówką:

a) racjonalna gospodarka środkami finansowymi (wykorzystanie środków budżetowych, pozyskiwanie środków pozabudżetowych lub podejmowanie działań zmierzających do wzbogacania majątku szkolnego) oraz racjonalizacja kosztów działalności szkoły,

b) terminowe wykonywanie zaplanowanych zadań własnych i zleconych przez organ prowadzący,

c) szkoła w środowisku lokalnym (formy współpracy, inicjatywy na rzecz środowiska, pomoc dzieciom biednym i z rodzin zagrożonych patologią społeczną),

d) zapewnienie bezpieczeństwa w szkole, m.in. rozwiązywanie problemu przemocy, alkoholizmu, narkomanii, palenia tytoniu, przestrzegania przepisów bhp i ppoż.

Za realizację powyższych zadań dyrektor może otrzymać do 12 punktów (za każdy podpunkt w skali od 0 do 3 punktów).

3) Dyrektor jako kierownik zakładu pracy:

a) prawidłowe prowadzenie spraw kadrowych (polityka kadrowa),

b) troska o właściwe stosunki interpersonalne w zakładzie i kreowanie twórczej atmosfery pracy,

c) dbałość o powierzony majątek, czystość i estetykę szkoły oraz jej otoczenia, remonty bieżące,

d) samodzielność w rozwiązywaniu problemów,

e) poprawne prowadzenie dokumentacji szkoły oraz znajomość prawa oświatowego i przestrzeganie jego zasad.

Za realizację powyższych zadań dyrektor może otrzymać do 20 punktów (za każdy podpunkt w skali od 0 do 4 punktów).

16. Przyjmuje się, że 1 punkt jest odpowiednikiem 2% stawki dodatku motywacyjnego dla dyrektora placówki.

17. Wójt, ustalając stawkę dodatku motywacyjnego dla dyrektora, uwzględnia także inne kryteria niż wymienione w § 4 ust. 15, a w szczególności:

1) opinie dotyczące pracy dyrektora, zgłoszone przez organ nadzoru pedagogicznego,

2) sposób realizacji zarządzeń lub decyzji organu prowadzącego,

3) uzasadniony wniosek Rady Rodziców,

4) stwierdzenie, po kontroli przeprowadzonej przez organ prowadzący, uchybień w pracy dyrektora lub szkoły,

5) nieprzestrzeganie przez dyrektora lub podległych mu pracowników dyscypliny pracy.

18. Zmiana ustalonej stawki dodatku motywacyjnego z przyczyn, o których mowa w ust. 17, może nastąpić w dowolnym terminie z mocą od pierwszego dnia następnego miesiąca, po decyzji Wójta.

19. Dodatek motywacyjny wypłaca się miesięcznie z góry, w terminie wypłaty wynagrodzenia zasadniczego.

(Skarga Wojewody Dolnośląskiego do Wojewódzkiego Sądu Administracyjnego we Wrocławiu NK.II.0914-10/44/08 z dnia 21 lutego 2008 r. na § 4 ust. 5 zdanie pierwsze; ust. 18; ust. 19).

R o z d z i a ł 3

Dodatek funkcyjny

§ 5

1. Nauczycielowi, któremu powierzono stanowisko kierownicze w szkole, przysługuje dodatek funkcyjny w wysokości określonej w poniższej tabeli:

Lp.	Stanowisko	Kwota dodatku w zł miesięcznie
1	Szkoły podstawowe i gimnazja	
a	Dyrektor szkoły liczącej do 10 oddziałów	300 – 550
b	Dyrektor szkoły liczącej od 10 do 14 oddziałów	350 – 650
c	Wicedyrektor	250 – 450

2. Wysokość dodatku funkcyjnego dla dyrektora ustala Wójt w granicach stawek określonych w tabeli, uwzględniając:

1) warunki organizacyjne, m.in.:

a) liczbę oddziałów,

b) liczbę zastępców,

c) zmianowość,

d) liczbę budynków, w których funkcjonuje szkoła.

2) Efektywność funkcjonowania szkoły, m.in.:

a) racjonalne i efektywne gospodarowanie środkami finansowymi,

b) prawidłowo prowadzoną politykę kadrową,

c) umiejętne pozyskiwanie środków w ramach działalności gospodarczej szkoły,

d) prowadzenie dokumentacji szkolnej (arkusze ocen, protokoły egzaminów, dzienniki lekcyjne) i kadrowej zgodnie z obowiązującymi przepisami,

e) przestrzeganie przepisów bhp na terenie szkoły.

3. Wysokość dodatków funkcyjnych dla wicedyrektorów oraz osób wymienionych w ust. 4 przyznaje dyrektor szkoły z tym, że łączna wysokość tych dodatków nie może przekroczyć 50% dodatku przyznanego dyrektorowi.

4. Nauczycielowi z tytułu wykonywania zadań przysługuje dodatek funkcyjny:

1) opiekun stażu w wysokości 50 zł miesięcznie za:

a) nadzór nad prawidłowym przebiegiem rozwoju zawodowego nauczyciela,

b) opracowanie projektu oceny dorobku zawodowego nauczyciela odbywającego staż,

2) wychowawstwo:

a) od 40 zł do 50 zł miesięcznie w przedszkolach, niezależnie od liczby grup, w których prowadzi się zajęcia,

- b) od 50 zł do 60 zł miesięcznie w szkołach podstawowych i gimnazjach za:
- planowanie i organizowanie różnych form życia zespołowego integrujących uczniów,
 - planową i systematyczną realizację programu wychowawczego szkoły,
 - współpracę z rodzicami, wspieranie ich w wychowywaniu dzieci, włączenie w życie oddziału i szkoły,
 - opiekę nad wychowankami wymagającymi pomocy.
5. W przypadku, gdy nauczyciel pełni funkcję opiekuna stażu przez niepełny miesiąc kalendarzowy, dodatek wypłacany jest w kwocie wynikającej z przemnożenia 1/30 stawki dodatku opiekuna stażu przez liczbę dni sprawowania tej funkcji.
6. Jeżeli nauczyciel odbywający staż przebywa na zwolnieniu lekarskim, ust. 5 stosuje się odpowiednio jak w ust. 6.
7. Prawo do dodatku funkcyjnego powstaje od pierwszego dnia miesiąca następującego po miesiącu, w którym nastąpiło powierzenie funkcji, a jeżeli powierzenie nastąpiło pierwszego dnia miesiąca – od tego dnia.
8. Nauczyciel, któremu powierzono stanowisko kierownicze na czas określony, traci prawo do dodatku funkcyjnego z upływem tego okresu, a w razie wcześniejszego odwołania – z końcem miesiąca, w którym nastąpiło odwołanie, a jeżeli odwołanie nastąpiło pierwszego dnia miesiąca – od tego dnia.
9. Dyrektorowi przysługuje tylko jeden dodatek, a w razie zbiegu tytułów do dwóch lub więcej dodatków, przysługuje dodatek wyższy.
10. Wicedyrektorowi przysługuje dodatek funkcyjny w stawce ustalonej dla dyrektora od pierwszego dnia miesiąca kalendarzowego następującego po trzech miesiącach pełnienia zastępstwa za nieobecny dyrektora.
11. Dodatek funkcyjny dla dyrektora przysługuje również innej osobie wskazanej do zastępowania dyrektora w czasie jego nieobecności. W szkołach, w których nie przewidziano stanowiska wicedyrektora, od pierwszego dnia miesiąca kalendarzowego następującego po jednym miesiącu pełnienia zastępstwa.
12. Dodatek funkcyjny nie przysługuje w okresie: nieusprawiedliwionej nieobecności w pracy; urlopu dla poratowania zdrowia; w okresach, za które nie przysługuje wynagrodzenie zasadnicze oraz od pierwszego dnia miesiąca następującego po miesiącu, w którym nauczyciel zaprzestał pełnienia obowiązków z innych powodów, do których został przypisany ten dodatek. Jeżeli zaprzestanie pełnienia obowiązków nastąpiło od pierwszego dnia miesiąca – od tego dnia.
13. Dodatek funkcyjny może być cofnięty lub jego wysokość może ulec zmianie w przypadku zmiany warunków uzasadniających jego przyznanie, bez potrzeby wypowiedzania warunków pracy.
14. Dodatek funkcyjny wypłaca się z góry, w terminie wypłaty wynagrodzenia zasadniczego.

(Skarga Wojewody Dolnośląskiego do Wojewódzkiego Sądu Administracyjnego we Wrocławiu NK.II.0914-10/44/08 z dnia 21 lutego 2008 r. na § 5 ust. 4 pkt 1 lit. a, lit. b, pkt 2 lit. b tiret 1, 2, 3, 4; ust. 6; ust. 7; ust. 8; ust. 12; ust. 13; ust. 14).

R o z d z i a ł 4

Dodatek za trudne i uciążliwe warunki pracy

§ 6

1. Nauczycielowi przysługuje dodatek za trudne warunki pracy w przypadku, gdy:
- 1) prowadzi zajęcia dydaktyczne w oddziałach przysposabiających do pracy zawodowej w wysokości 5% wynagrodzenia zasadniczego,
 - 2) prowadzi zajęcia dydaktyczne i wychowawcze w specjalnych przedszkolach (oddziałach specjalnych) lub prowadzi indywidualne nauczanie dziecka zakwalifikowanego do kształcenia specjalnego w wysokości 10% wynagrodzenia zasadniczego,
 - 3) prowadzi w przedszkolach zajęcia rewalidacyjno-wychowawcze z dziećmi upośledzonymi w stopniu głębokim w wysokości 10% wynagrodzenia zasadniczego, według zasad ustalonych w § 7 ust. 1.
2. Nauczycielowi przysługuje dodatek za uciążliwe warunki pracy w przypadku, gdy prowadzi zajęcia wymienione w § 6 ust. 1 pkt 2–3:
- 1) z dziećmi i młodzieżą, których rodzaj stopnia niepełnosprawności został określony w § 2 rozporządzenia Ministra Pracy i Polityki Społecznej z dnia 1 lutego 2002 roku w sprawie kryteriów ocen niepełnosprawności u osób w wieku do 16. roku życia (Dz. U. Nr 17, poz. 162),
 - 2) z młodzieżą powyżej 16. roku życia uzasadnia konieczność sprawowania stałej opieki lub udzielania pomocy oraz prowadzonych z dziećmi i młodzieżą powyżej 16. roku życia, u których wystąpiło naruszenie sprawności organizmu z przyczyn, o których mowa w § 32 ust. 1 rozporządzenia Ministra Gospodarki, Pracy i Polityki Społecznej z dnia 15 lipca 2003 roku w sprawie orzekania o niepełnosprawności (Dz. U. Nr 139, poz. 1328) w wysokości do 10% wynagrodzenia zasadniczego, według zasad ustalonych w § 7 ust. 1.

§ 7

1. Dodatek za pracę w trudnych i uciążliwych warunkach pracy przysługuje za godziny faktycznie przepracowane w tych warunkach, i w wysokości proporcjonalnej do liczby tak przepracowanych godzin w stosunku do obowiązującego wymiaru godzin.
2. Dodatek za pracę w trudnych i uciążliwych warunkach przysługuje również w okresie niewykonywania pracy, za które przysługuje wynagrodzenie liczone jak za okres urlopu wypoczynkowego.
3. Prawo do dodatków, o których mowa w § 6 niniejszego regulaminu, powstaje z dniem podjęcia pracy w takich warunkach, a ustaje z końcem miesiąca, w którym nastąpiło zaprzestanie pracy w tych warunkach.

4. Dodatki, o których mowa w § 6 niniejszego regulaminu, wypłaca się z góry w ramach posiadanych środków.

(Skarga Wojewody Dolnośląskiego do Wojewódzkiego Sądu Administracyjnego we Wrocławiu NK.II.0914-10/44/08 z dnia 21 lutego 2008 r. na § 7 ust. 1 fragment „za godziny faktycznie przepracowane w tych warunkach”, ust. 2, ust. 4).

R o z d z i a ł 5

Dodatek za wysługę lat

§ 8

1. Dodatek za wysługę lat przysługuje:
 - 1) począwszy od pierwszego dnia miesiąca kalendarzowego następującego po miesiącu, w którym nauczyciel nabył prawo do dodatku lub do wyższej stawki dodatku, jeżeli nabycie nastąpiło w ciągu miesiąca,
 - 2) za dany miesiąc, jeśli nabycie prawa do dodatku lub wyższej jego stawki nastąpiło od pierwszego dnia miesiąca.
2. Dodatek za wysługę lat przysługuje nauczycielowi za dni nieobecności w pracy z powodu niezdolności do pracy wskutek choroby, koniecznego osobistego sprawowania opieki nad dzieckiem lub chorym członkiem rodziny, za które nauczyciel otrzymuje wynagrodzenie lub zasiłek z ubezpieczenia społecznego.
3. Dodatek za wysługę lat przysługuje za okres urlopu dla poratowania zdrowia i okres, za który otrzymuje wynagrodzenie zasadnicze chyba, że przepis szczególny stanowi inaczej.
4. Dodatek za wysługę ustala nauczycielowi dyrektor szkoły, a dyrektorowi Wójt, uwzględniając wymogi zawarte w § 8.
5. Dodatek za wysługę lat wypłaca się z góry, w terminie wypłaty wynagrodzenia zasadniczego.

(Skarga Wojewody Dolnośląskiego do Wojewódzkiego Sądu Administracyjnego we Wrocławiu NK.II.0914-10/44/08 z dnia 21 lutego 2008 r. na § 8 ust. 1, ust. 2, ust. 3, ust. 5).

R o z d z i a ł 6

Szczegółowe zasady obliczania i wypłacania wynagrodzenia za godziny ponadwymiarowe i godziny doraźnych zastępstw

§ 9

1. Wynagrodzenie za jedną godzinę ponadwymiarową ustala się, dzieląc stawkę wynagrodzenia zasadniczego (łącznie z dodatkami za warunki pracy) przez miesięczną liczbę godzin obowiązkowego wymiaru zajęć, ustalonego dla rodzaju zajęć dydaktycznych, wychowawczych lub opiekuńczych, realizowanych w ramach godzin ponadwymiarowych nauczyciela.
2. Miesięczną liczbę godzin obowiązkowego wymiaru zajęć nauczyciela, o której mowa w ust. 1, uzyskuje się, mnożąc tygodniowy obowiązkowy wymiar godzin przez 4,16 z zaokrągleniem do pełnych godzin w ten sposób, że czas zajęć do 0,5 godziny pomija się, a co najmniej 0,5 godziny liczy się za pełną godzinę.

3. Wynagrodzenie za godziny ponadwymiarowe, podzielone w arkuszu organizacyjnym szkoły nie przysługuje za dni, w których nauczyciel nie realizuje zajęć z powodu przerw przewidzianych przepisami o organizacji roku szkolnego, rozpoczynania lub kończenia zajęć w środku tygodnia oraz za dni usprawiedliwionej nieobecności w pracy.

4. Godziny ponadwymiarowe przypadające w dniach, w których nauczyciel nie mógł realizować z przyczyn leżących po stronie pracodawcy, w szczególności w związku z:

- 1) zawieszeniem zajęć,
- 2) wyjazdem uczniów zorganizowanych przez szkołę,
- 3) chorobą ucznia nauczania indywidualnego trwającą nie dłużej niż tydzień, traktuje się jak godziny odbyte.

5. Dla ustalenia wynagrodzenia za godziny ponadwymiarowe w tygodniach, w których przypadają dni usprawiedliwionej nieobecności w pracy nauczyciela lub w dni ustawowo wolne od pracy oraz w tygodniach, w których zajęcia rozpoczynają się lub kończą w środku tygodnia – za podstawę ustalenia liczby godzin ponadwymiarowych przyjmuje się obowiązkowy tygodniowy wymiar zajęć określony w art. 42 ust. 3 ustawy – Karta Nauczyciela. W taki sam sposób rozlicza się godziny ponadwymiarowe nauczycieli korzystających z urlopu z tytułu opieki nad dzieckiem do 14 lat oraz urlopów okolicznościowych. Liczba godzin ponadwymiarowych, za które przysługuje wynagrodzenia w takim tygodniu, nie może być jednak większa niż liczba godzin przydzielonych w arkuszu organizacyjnym.

6. Nauczycielowi przysługuje wynagrodzenie dodatkowe za sprawowanie opieki nad dziećmi wyjeżdżającymi do innych miejscowości w ramach tzw. „zielonych szkół” w wysokości wynagrodzenia za 1 godzinę ponadwymiarową za każdy dzień trwania „zielonej szkoły”.

7. Wynagrodzenie za jedną godzinę zastępstwa doraźnego ustala się tak, jak za jedną godzinę ponadwymiarową.

8. Wynagrodzenie za godziny ponadwymiarowe i godziny doraźnych zastępstw wypłaca się z dołu.

(Skarga Wojewody Dolnośląskiego do Wojewódzkiego Sądu Administracyjnego we Wrocławiu NK.II.0914-10/44/08 z dnia 21 lutego 2008 r. na § 9 ust. 3, ust. 4, ust. 5, ust. 6, ust. 8).

R o z d z i a ł 7

Wynagrodzenie zasadnicze

§ 10

Jako stawki wynagrodzenia zasadniczego nauczycieli przyjmuje się minimalne stawki wynagrodzenia zasadniczego oraz tabelę zaszeregowania dla nauczycieli określone w rozporządzeniu Ministra Edukacji Narodowej z dnia 28 marca 2007 roku w sprawie wysokości minimalnych stawek wynagrodzenia zasadniczego nauczycieli, ogólnych warunków przyznawania dodatków do wynagrodzenia zasadniczego oraz wynagrodzenia za pracę w dniu wolnym od pracy (Dz. U. Nr 56, poz. 372).

R o z d z i a ł 8

Nagrody

§ 11

Środki finansowe na nagrody w ramach specjalnego funduszu nagród dla nauczycieli za ich osiągnięcia dydaktyczno-wychowawcze planuje dyrektor w wysokości 1% planowanego rocznego funduszu wynagrodzeń osobowych dla nauczycieli w rocznym planie finansowym, z czego:

- a) 0,8% z przeznaczeniem na nagrody dyrektora,
- b) 0,2% z przeznaczeniem na nagrody Wójta.

§ 12

1. Nagrody mają charakter uznaniowy i mogą być przyznane nauczycielowi po przepracowaniu w szkole co najmniej 1 roku.
2. Nauczyciel może otrzymać Nagrodę Wójta raz na 3 lata pracy w danej szkole.

§ 13

Nagrody przyznawane są w terminie do dnia 14 października każdego roku z okazji Dnia Edukacji Narodowej. W szczególnie uzasadnionych przypadkach nagroda może być przyznana w innym terminie.

§ 14

1. Nagroda Wójta może być przyznawana:
 - a) dyrektorom szkół i placówek prowadzonych przez gminę,
 - b) nauczycielom zatrudnionym w szkołach i placówkach na terenie gminy.
2. Z wnioskiem o przyznanie Nagrody Wójta dla dyrektora może występować:
 - a) Zastępca Wójta,
 - b) Wizytator Kuratorium Oświaty bezpośrednio nadzorujący szkołę,
 - c) Rada Rodziców lub Rada Pedagogiczna.
3. Wniosek, o którym mowa w ust. 2, podlega zaopiniowaniu w terminie 14 dni przez nauczycielskie związki zawodowe. Nieprzedstawienie opinii we wskazanym terminie uważa się za rezygnację z prawa do jej wyrażenia.
4. Z wnioskiem o przyznanie Nagrody Wójta dla nauczycieli mogą występować:
 - a) dyrektorzy szkół w stosunku do nauczycieli danej szkoły po pozytywnym zaopiniowaniu przez Radę Pedagogiczną,
 - b) wizytator Kuratorium Oświaty bezpośrednio nadzorujący szkołę.
5. Wnioski o Nagrodę Wójta muszą zawierać uzasadnienie, w którym należy podać wymierne efekty pracy osiągnięte przez nauczyciela lub dyrektora.
6. Wnioski, o których mowa w ust. 2 i 4, opiniuje komisja powołana przez Wójta Gminy w drodze zarządzenia, w skład której wchodzi:
 - a) dwóch przedstawicieli organu prowadzącego szkołę,
 - b) przedstawiciel związków zawodowych,
 - c) przedstawiciel organu prowadzącego nadzór pedagogiczny.

7. Komisja rozpatruje przedłożone wnioski i zgłasza Wójtowi Gminy propozycje kandydatów do nagrody wraz z uzasadnieniem wyboru. Ostateczną decyzję w sprawie przyznania nagrody podejmuje Wójt Gminy.
8. Wójt Gminy może z własnej inicjatywy przyznać nagrodę dyrektorowi lub nauczycielowi. W takim wypadku wniosek nie podlega zaopiniowaniu.
9. Dyrektor lub nauczyciel, któremu została przyznana Nagroda Wójta, otrzymuje dyplom, którego odpis umieszcza się w jego aktach osobowych.
10. Wnioski, o których mowa w ust. 2 i 4, należy składać w sekretariacie Urzędu Gminy w Dzierżonowie w terminie do 20 września każdego roku na formularzu stanowiącym załącznik nr 1 do niniejszej uchwały.

(Skarga Wojewody Dolnośląskiego do Wojewódzkiego Sądu Administracyjnego we Wrocławiu NK.II.0914-10/44/08 z dnia 21 lutego 2008 r. na § 14 ust. 3, ust. 6, ust. 7, ust. 8).

§ 15

1. Decyzję w sprawie przyznania Nagrody Dyrektora podejmuje dyrektor szkoły po zasięgnięciu opinii Rady Pedagogicznej.
2. Fakt przyznania nagrody nauczycielowi dyrektor szkoły powierza na piśmie wraz z uzasadnieniem. Kopie pisma umieszcza się w aktach osobowych.
3. Nauczyciel, któremu została przyznana Nagroda Dyrektora, otrzymuje list gratulacyjny, którego odpis umieszcza się w jego aktach osobowych.

§ 16

Nagroda Wójta może być przyznana nauczycielowi, który spełnia co najmniej 4, a nagroda Dyrektora nauczycielowi, który spełnia co najmniej 3 z niżej podanych kryteriów:

- 1) w zakresie pracy dydaktyczno-wychowawczej:
 - a) osiągnięcie dobrych wyników w nauczaniu potwierdzonych w sprawdzianach i egzaminach uczniów,
 - b) osiągnięcie bardzo dobrych wyników nauczania w szkole potwierdzonych wynikami odpowiednich pomiarów edukacyjnych, liczbą laureatów olimpiad, konkursów pozaszkolnych i innych, zawodów sportowych,
 - c) podejmowanie działalności innowacyjnej w zakresie wdrażania nowatorskich metod nauczania i wychowania, opracowywanie autorskich programów i publikacji,
 - d) posiadanie udokumentowanych osiągnięć w pracy z uczniem uzdolnionym lub z uczniami mającymi trudności w nauce,
 - e) przygotowanie i organizowanie uroczystości, imprez kulturalnych, sportowych, rekreacyjnych, wypoczynkowych na rzecz szkoły i gminy,
 - f) podejmowanie działań w rozwijaniu zainteresowań uczniów, w szczególności opiekowanie się organizacjami działającymi w szkole, prowadzenie dodatkowych zajęć z uczniami.
- 2) w zakresie pracy opiekuńczej:
 - a) zapewnienie pomocy i opieki uczniom lub wychowankom będącym w trudnej sytuacji materialnej i życiowej, pochodzącym z rodzin ubogich lub patologicznych,

- b) prowadzenie działalności mającej na celu zapobieganie i zwalczanie przejawów patologii społecznej wśród dzieci i młodzieży, w szczególności narkomanii i alkoholizmu,
 - c) organizowanie udziału rodziców w życiu szkoły i rozwijanie form współdziałania szkoły z rodzicami,
 - d) organizuje współpracę szkoły z policją, organizacjami i stowarzyszeniami oraz rodzicami w zakresie zapobiegania i usuwania przejawów patologii społecznej i niedostosowania społecznego dzieci i młodzieży,
 - e) inspirowanie działalności społecznej na rzecz szkoły i środowiska.
- 3) w zakresie działalności pozaszkolnej:
- a) doskonalenie swoich kwalifikacji poprzez udział w różnego rodzaju formach doskonalenia zawodowego,
 - b) prowadzenie lekcji otwartych,
 - c) udzielenie pomocy w adaptacji zawodowej młodych nauczycieli.
- 4) w zakresie realizacji planu szkoły:
- a) aktywne uczestniczenie w tworzeniu, aktualizacji i nowelizacji dokumentów prawa wewnątrzszkolnego,
 - b) wzorową realizację zadań wynikających z planu pracy szkoły.
- 5) w zakresie zarządzania szkołą:
- a) aktywny udział szkoły i jej reprezentowanie w działaniach promujących gminę,
 - b) tworzenie warunków do prowadzenia prawidłowej działalności dydaktycznej, opiekuńczej i wychowawczej szkoły,
 - c) prowadzenie racjonalnej polityki kadrowej oraz dbanie o właściwą organizację pracy,
 - d) prawidłowa współpraca z Radą Pedagogiczną, Radą Rodziców i Radą Szkoły,
 - e) racjonalne wykorzystywanie środków budżetowych i pozyskiwanie dodatkowych środków finansowych,
 - f) dbanie o infrastrukturę szkoły,
 - g) podnoszenie swoich kwalifikacji,
 - h) inspirowanie nauczycieli do podnoszenia kwalifikacji,
 - i) popieranie wszelkich działań nauczycieli, rodziców mających na celu wzbogacenie oferty szkoły.
- a) 6% miesięcznej stawki najniższego wynagrodzenia za pracę pracowników, ustalonego przez Ministra Pracy i Polityki Socjalnej, zwanego dalej „najniższym wynagrodzeniem” – dla 1 osoby,
 - b) 8% najniższego wynagrodzenia – dla dwóch osób,
 - c) 10% najniższego wynagrodzenia – dla trzech osób,
 - d) 12% najniższego wynagrodzenia – dla czterech i więcej osób.
3. Do członków rodziny, o których mowa w ust. 2, zalicza się nauczyciela oraz wspólnie z nim zamieszkujących: współmałżonka oraz dzieci i rodziców pozostających na jego wyłącznym utrzymaniu.
4. Nauczycielowi i jego współmałżonkowi, będącego także nauczycielem, stale z nim zamieszkującym przysługuje tylko jeden nauczycielski dodatek mieszkaniowy, w wysokości określonej w ust. 2. Małżonkowie wspólnie wskazują pracodawcę, który będzie wypłacał dodatek jednemu z nich.
5. Nauczycielski dodatek mieszkaniowy przyznaje się na wniosek nauczyciela, a w przypadku nauczycieli, o których mowa w ust. 4, na ich wspólny wniosek.
6. Nauczycielowi dodatek mieszkaniowy przyznaje dyrektor, a dyrektorowi Wójt Gminy.
7. Nauczycielski dodatek mieszkaniowy przysługuje niezależnie od tytułu prawnego do zajmowanego przez niego lokalu mieszkalnego.
8. Nauczycielski dodatek mieszkaniowy przysługuje od pierwszego dnia miesiąca następującego po miesiącu, w którym nauczyciel złożył wniosek o jego przyznanie.
9. Nauczycielski dodatek mieszkaniowy wypłaca się z góry, w terminie wypłaty wynagrodzenia zasadniczego.

§ 18

Nauczycielski dodatek mieszkaniowy przysługuje w okresie wykonywania pracy, a także w okresach:

- 1) nieświadczenia pracy, za które przysługuje wynagrodzenie,
 - 2) pobierania zasiłku z ubezpieczenia społecznego,
 - 3) odbywania zasadniczej służby wojskowej, przeszkolenia wojskowego, okresowej służby wojskowej. W przypadku jednak, gdy z nauczycielem powołanym do służby wojskowej zawarta była umowa o pracę na czas określony, dodatek wypłaca się nie dłużej niż do końca okresu, na który umowa była zawarta.
- 4) korzystania z urlopu wychowawczego.

R o z d z i a ł 10

Dodatek wiejski

§ 19

1. Nauczycielowi zatrudnionemu w wymiarze nie niższym niż połowa tygodniowego obowiązkowego wymiaru godzin w przedszkolach i szkołach podstawowych mających siedzibę na terenie Gminy Dzierżoniów i posiadającemu kwalifikacje wymagane do zajmowania stanowiska nauczyciela przysługuje nauczycielski dodatek mieszkaniowy.
 2. Wysokość nauczycielskiego dodatku mieszkaniowego, w zależności od liczby osób w rodzinie uprawnionego nauczyciela, wynosi miesięcznie:
1. Nauczycielowi zatrudnionemu na terenie wiejskim oraz z mieście liczącym do 5.000 mieszkańców, posiadającemu kwalifikacje do zajmowania stanowiska nauczyciela przysługuje dodatek wiejski w wysokości 10% wynagrodzenia zasadniczego.
 2. Nauczycielski dodatek wiejski przysługuje w okresie wykonywania pracy, a także w okresach:

R o z d z i a ł 9

Dodatek mieszkaniowy

§ 17

- 1) nieświadczenia pracy, za które przysługuje wynagrodzenie,
 - 2) pobierania zasiłku z ubezpieczenia społecznego,
 - 3) odbywania zasadniczej służby wojskowej, przeszkolenia wojskowego, okresowej służby wojskowej. W przypadku jednak, gdy z nauczycielem powołanym do służby wojskowej zawarta była umowa o pracę na czas określony, dodatek wypłaca się nie dłużej niż do końca okresu, na który umowa była zawarta,
 - 4) korzystania z urlopu wychowawczego.
3. Nauczycielski dodatek wiejski wypłaca się z góry, w terminie wypłaty wynagrodzenia zasadniczego.

R o z d z i a ł 11

Postanowienia końcowe

§ 20

1. Nauczycielowi, który nie osiąga średniego wynagrodzenia, o którym mowa w art. 30 ust. 3 i 4 Karty Nauczyciela, dyrektor powinien w pierwszej kolejności przydzielić godziny zastępstw doraźnych.

2. Nauczycielowi stażyście należy zagwarantować pełnienie funkcji wychowawcy oddziału.
(Skarga Wojewody Dolnośląskiego do Wojewódzkiego Sądu Administracyjnego we Wrocławiu NK.II.0914-10/44/08 z dnia 21 lutego 2008 r. na § 20).

§ 21

Wykonanie uchwały powierza się Wójtowi Gminy Dzierżoniów.

§ 22

Uchwała wchodzi w życie po upływie 14 dni od dnia ogłoszenia w Dzienniku Urzędowym Województwa Dolnośląskiego z mocą obowiązującą od dnia 1 stycznia 2008 r.

PRZEWODNICZĄCY
RADY GMINY

ADAM JAN MAK

Załącznik nr 1 do uchwały Rady Gminy
Dzierżoniów nr XV/151/07 z dnia
29 listopada 2007 r. (poz. 816)

Wniosek o przyznanie nagrody Wójta Gminy

Zgłaszam wniosek o przyznanie Nagrody Wójta Gminy

Panu/Pani

Urodzonemu /nejw

Wykształcenie, stopień awansu zawodowego, staż pracy

.....

zatrudnionemu / nej

.....

stanowisko

Dotychczas otrzymane nagrody lub wyróżnienia – rok otrzymania

.....

Ostatnia ocena pracy nauczyciela, data i stopień

.....

Uzasadnienie wniosku

.....

.....

.....

817

**UCHWAŁA RADY GMINY W KOSTOMŁOTACH
NR XVIII/79/08**

z dnia 22 stycznia 2008 r.

w sprawie określenia warunków umieszczania reklam na obiektach i terenach komunalnych Gminy Kostomłoty oraz pobierania z tego tytułu opłat

Na podstawie art. 40 ust. 2 pkt 3 i 4 i art. 42 ustawy z dnia 8 marca 1990 r. o samorządzie gminnym (Dz. U. z 2001 r. Nr 142, poz. 1591 z późn. zm.) oraz art. 4 ust. 1 pkt 2 ustawy z dnia 20 grudnia 1996 r. o gospodarce komunalnej (Dz. U. z 1997 r. Nr 9, poz. 43 z późn. zm.) uchwala się, co następuje:

§ 1

1. Uchwała określa zasady dotyczące umieszczania reklam na terenach, budynkach, innych obiektach i urządzeniach będących własnością Gminy Kostomłoty oraz pobierania z tego tytułu opłat.
2. Dozwolona jest reklama, która odpowiada wymogom określonym w odrębnych przepisach.
3. Umieszczenie reklam w pasach drogowych zaliczonych do kategorii dróg gminnych następuje z zachowaniem warunków określonych w ustawie z dnia 21 marca 1985 r. o drogach publicznych (tekst jednolity z 2007 r. Dz. U. Nr 19, poz. 115 z późn. zm.) oraz wydanych na jej podstawie przepisów wykonawczych.

§ 2

1. Umieszczenie na terenie, budynku i innym obiekcie komunalnym reklamy wymaga pisemnej zgody jego zarządcy.
2. Reklamy (hasła) mogą być wykonane:
 - 1) jako reklamy ścienne (w postaci malowideł, napisów itp. wykonanych na ścianie obiektu),
 - 2) przez instalowanie w i na obiektach urządzeń reklamowych takich jak szyldy, gabloty, tablice, konstrukcje świetlne itp.,
 - 3) w formie transparentów umieszczonych na obiektach lub pomiędzy obiektami,
 - 4) jako wolno stojące tablice informacyjne, plansze reklamowe, stelaże itp., czasowo lub trwale związane z gruntem,
 - 5) jako afisze, plakaty.

§ 3

1. Ustala się następujące zasady obowiązujące przy wyrażaniu zgody na wywieszanie reklam, o których mowa w § 2 ust. 2 pkt 3:
 - 1) o kolejności wywieszania transparentów decyduje kolejność składania wniosków,
 - 2) pierwszeństwo wywieszania mają transparenty informujące o imprezach kulturalno-oświatowych.
2. Afisze i plakaty mogą być umieszczone na słupach ogłoszeniowych.
3. Warunki umieszczania afiszów, plakatów oraz innych form przekazu informacji określa załącznik nr 1 zatytułowany „Warunki umieszczania informa-

cji na słupach ogłoszeniowych usytuowanych na terenie Gminy Kostomłoty”.

§ 4

1. Kształt, kolor i sposób wykonania reklam, o których mowa w § 2 ust. 2, powinny być zharmonizowane z otoczeniem, nie oszpecać budynku lub innego obiektu i nie zagrażać bezpieczeństwu ludzi i mienia.
2. Zarządca terenu lub obiektu przed wyrażeniem zgody na umieszczenie reklamy powinien brać pod uwagę zasadę określoną w ust. 1, zasięgając w tej kwestii opinii pracownika ds. zagospodarowania przestrzennego i budownictwa oraz pracownika ds. promocji Urzędu Gminy w Kostomłotach. Dotyczy to również reklam, co do których wymagane jest pozwolenie na budowę i zgłoszenie właściwemu organowi w trybie przepisów Prawa budowlanego.
3. Stosownie do treści art. 36 ust. 1 pkt 10 ustawy z dnia 23 lipca 2003 r. o ochronie zabytków i opiece nad zabytkami (Dz. U. z 2003 r. Nr 162, poz. 1568 z późn. zm.), zamieszczenie na zabytkach wpisanych do rejestru urządzeń technicznych, tablic, reklam oraz napisów wymaga pozwolenia wojewódzkiego konserwatora zabytków.

§ 5

1. Zarządca terenu lub obiektu komunalnego przed wyrażeniem zgody na umieszczenie reklamy zobowiązany jest do zawarcia pisemnej umowy z właścicielem reklamy, określającej wzajemne zobowiązania, według załącznika nr 2 do niniejszej uchwały.
2. Zarządca terenu lub obiektu komunalnego ma obowiązek pobierać jednorazową opłatę za założenie (umieszczenie) reklamy oraz opłaty za korzystanie z reklamy na zasadach zawartych w umowie, w wysokości netto nie mniejszej niż określona w załączniku nr 3 do niniejszej uchwały.
3. Z opłat za reklamy zwolnione są:
 - 1) organizacje pozarządowe, jeśli reklamy te dotyczą ich działalności statutowej,
 - 2) Urząd Gminy w Kostomłotach, jednostki organizacyjne Gminy Kostomłoty.

§ 6

Zarządcy terenów i obiektów komunalnych wpłacają pobrane opłaty, o których mowa w niniejszej uchwale, na konto Gminy Kostomłoty.

§ 7

Zarządcy obiektów i terenów komunalnych mają obowiązek dopilnowania, aby po usunięciu reklamy jej właściciel doprowadził obiekt lub teren do stanu pierwotnego. Odpowiednie postanowienia w tej sprawie powinny być zawarte w umowie, o której mowa w § 5 ust. 1 uchwały.

§ 8

W wypadku umieszczania reklam na terenach i obiektach komunalnych bez wymaganej zgody zarządcy terenów i obiektów mają obowiązek wyciągnięcia odpowiednich konsekwencji w stosunku do właścicieli reklam, z żądaniem sądowego nakazu usunięcia tych reklam łącznie. W odniesieniu do samowolnego umieszczania reklam, na wykonanie których wymagane jest pozwolenie na budowę i zgłoszenie właściwe-

mu organowi, stosuje się tryb określony przepisami Prawa budowlanego.

§ 9

Wykonanie uchwały powierza się Wójtowi Gminy Kostomłoty.

§ 10

Uchwała wchodzi w życie po upływie 14 dni od daty jej ogłoszenia w Dzienniku Urzędowym Województwa Dolnośląskiego.

PRZEWODNICZĄCA
RADY GMINY

JANINA GAWLIK

Załącznik nr 1 do uchwały Rady Gminy w Kostomłotach nr XVIII/79/08 z dnia 22 stycznia 2008 r. (poz. 817)

**WARUNKI UMIESZCZANIA INFORMACJI
NA SŁUPACH OGŁOSZENIOWYCH USYTUOWANYCH
NA TERENIE GMINY KOSTOMŁOTY**

1. Na słupach ogłoszeniowych mogą być umieszczane informacje w formie: afiszów, plakatów, ogłoszeń, apeli, ulotek, napisów lub rysunków.
2. Umieszczanie informacji w formie, o której mowa w ust. 1, jest nieodpłatne.
3. Słupy ogłoszeniowe są ogólnodostępne dla zainteresowanych, a umieszczanie na nich informacji nie wymaga zgody zarządzającego tymi obiektami.

Załącznik nr 2 do uchwały Rady Gminy w Kostomłotach nr XVIII/79/08 z dnia 22 stycznia 2008 r. (poz. 817)

(Skarga Wojewody Dolnośląskiego do Wojewódzkiego Sądu Administracyjnego we Wrocławiu NK.II.0914-12/48/08 z dnia 26 lutego 2008 r. na załącznik nr 2)

UMOWA

zawarta w dniu w.....
pomiędzy:

.....
.....

reprezentowanym przez

1)

2)

zwanym w dalszej części umowy „Zarządcą obiektów/terenów komunalnych”

a

.....
.....

zwanym w dalszej części umowy „Właścicielem reklamy”

o treści następującej :

§ 1

W wykonaniu § 5 uchwały nr XVIII/79/08 Rady Gminy Kostomłoty z dnia 22 stycznia 2008 r. w sprawie umieszczania reklam na terenach, budynkach, innych obiektach i urządzeniach komunalnych oraz pobierania z tego tytułu opłat, strony zawierają szczegółową umowę, określającą wzajemne zobowiązania.

§ 2

Zarządca zezwala Właścicielowi reklamy na umieszczenie reklamy o wymiarach na obiekcie/terenie położonym w przy ul. / na działce nr obręb na czas określony od dnia do dnia

§ 3

1. Właściciel reklamy zobowiązuje się do wnoszenia rocznych opłat za korzystanie z reklamy w wysokości netto (słownie: netto) oraz jednorazowej opłaty za umieszczenie reklamy w wysokości.....netto (słownie: netto) na warunkach określonych w uchwale nr XVIII/79/08 Rady Gminy Kostomłoty z dnia 22 stycznia 2008. r. w sprawie umieszczania reklam na terenach, budynkach, innych obiektach i urządzeniach komunalnych oraz pobierania z tego tytułu opłat.
2. Pierwsza opłata roczna za korzystanie z reklamy winna być przekazana w terminie 7 dni przed umieszczeniem reklamy.
3. Opłaty za kolejne lata korzystania z reklamy winne być przekazywane w terminie do 31.03 za dany rok korzystania z reklamy.
4. Wpłat należy dokonywać na konto

§ 4

Za kształt, kolor, sposób wykonania reklamy odpowiedzialny jest Właściciel reklamy. Reklama powinna być zharmonizowana z otoczeniem, nie szpecić wyglądu budynku i nie może zagrażać bezpieczeństwu ludzi i mienia. Projekt graficzny reklamy podlega akceptacji pracownika ds. zagospodarowania przestrzennego i budownictwa, pracownikowi ds. promocji Urzędu Gminy Kostomłoty.

§ 5

Każdorazowa zmiana elementów graficznych reklamy oraz jej lokalizacji wymaga zgody pracownika ds. zagospodarowania przestrzennego i budownictwa, pracownika ds. promocji Urzędu Gminy w Kostomłotach oraz Zarządcy.

§ 6

Właściciel reklamy zobowiązany jest do:

- 1) utrzymania reklamy w estetycznym stanie,
- 2) w przypadku stwierdzenia złego stanu technicznego reklamy do natychmiastowej konserwacji, naprawy lub usunięcia jej z obiektu/terenu komunalnego,
- 3) czasowego usuwania reklamy, na swój koszt za częściowym zwrotem opłaty, w przypadku konieczności przeprowadzania prac związanych z remontem lub utrzymaniem obiektu/terenu komunalnego, po otrzymaniu pisemnego wezwania,
- 4) usunięcia reklamy z obiektu/terenu komunalnego i przywrócenia obiektu/terenu do poprzedniego stanu użyteczności po wygaśnięciu lub rozwiązaniu niniejszej umowy, na koszt własny.

§ 7

Zarządca w przypadku stwierdzenia złego stanu technicznego reklamy wezwie pisemnie Właściciela do jej naprawienia lub odnowienia, a w przypadku niedostosowania się do wezwania, Zarządca usunie reklamę z obiektu/terenu komunalnego na koszt Właściciela, bez prawa do odszkodowania.

§ 8

Zarządca zastrzega sobie możliwość:

- 1) niedopuszczenia do ustawienia reklamy o ile stwierdzi, że jest ona wykonana w sposób nieestetyczny lub jej konstrukcja może zagrażać bezpieczeństwu ludzi i mienia,
- 2) natychmiastowego usunięcia reklamy w przypadku stwierdzenia, że zagraża ona bezpieczeństwu.

§ 9

Wszelkie zmiany dotyczące treści niniejszej umowy wymagają formy pisemnej pod rygorem nieważności.

§ 10

Umowę sporządzono w czterech jednobrzmiących egzemplarzach, jeden dla Właściciela reklamy, trzy dla Zarządcy obiektów/terenów komunalnych.

PODPISY STRON

ZARZĄDCA OBIEKTÓW/TERENÓW KOMUNALNYCH

WŁAŚCICIEL REKLAMY

Załącznik nr 3 do uchwały Rady Gminy w Kostomłotach nr XVIII/79/08 z dnia 22 stycznia 2008 r. (poz. 817)

(Skarga Wojewody Dolnośląskiego do Wojewódzkiego Sądu Administracyjnego we Wrocławiu NK.II.0914-12/48/08 z dnia 26 lutego 2008 r. na załącznik nr 3)

Lp.	Formy reklam	Wysokość rocznych opłat w złotych
1.	Transparentowe	30 zł za każdy rozpoczęty m ²
2.	Ruchome, wystawiane na czas określony	50 zł za każdy rozpoczęty m ²
3.	Trwale związane z gruntem	100 zł za każdy rozpoczęty m ²
4.	Wymagające zmiany elewacji budynku na instalację: gablot, tablic reklamowych, informacyjnych, ściennych, malowanych na elewacji, świetlnych markiz, wysięgników	120 zł za każdy rozpoczęty m ²

1. Opłatę jednorazową za założenie (umieszczenie reklamy) ustala się w wysokości 100,00 zł.
2. Stawki opłat wymienione w niniejszym załączniku nie zawierają podatku od towarów i usług (VAT).
3. W przypadku ekspozycji trwającej niepełny rok, opłatę ustala się za każdy miesiąc w wysokości 1/12 stawki, wymienionej powyżej.
4. Umieszczanie afiszów i plakatów na słupach ogłoszeniowych jest bezpłatne.

818

**UCHWAŁA RADY GMINY WALIM
NR XVI/96/2007**

z dnia 27 grudnia 2007 r.

**w sprawie nadania Statutu Samorządowej Instytucji Kultury
pn. „Centrum Kultury i Turystyki”**

Na podstawie art. 18 ust. 2 pkt 15, art. 40 ust. 2 pkt 2 ustawy z dnia 8 marca 1990 r. o samorządzie gminnym (Dz. U. z 2001 r. Nr 142, poz. 1591 z późn. zm.) oraz art. 13 ustawy z dnia 25 października 1991 r. o organizowaniu i prowadzeniu działalności kulturalnej (Dz. U. z 2001 r. Nr 13, poz. 123 z późn. zm.) Rada Gminy w Walimiu uchwala:

§ 1

**STATUT
SAMORZĄDOWEJ INSTYTUCJI KULTURY
pn. „Centrum Kultury i Turystyki”****R o z d z i a ł I****Postanowienia ogólne**

§ 2

„Centrum Kultury i Turystyki” działa w szczególności na podstawie:

1. ustawy z dnia 25 października 1991 r. o organizowaniu i prowadzeniu działalności kulturalnej (t.j. Dz. U. z 2001 r. Nr 13, poz. 123 z późn. zm.),
2. ustawy z dnia 29 września 1994 r. o rachunkowości (Dz. U. z 2002 r. Nr 76, poz. 694 z późn. zm.),
3. uchwały nr XV/91/2007 w sprawie połączenia Samorządowych Instytucji Kultury – Gminny Ośrodek Kultury oraz Sztolnie Walimskie,
4. postanowień niniejszego Statutu.

§ 3

1. Organizatorem „Centrum Kultury i Turystyki” jest Gmina Walim.
2. „Centrum Kultury i Turystyki” jest wpisana do rejestru instytucji kultury prowadzonego przez organizatora, posiada osobowość prawną i samodzielnie prowadzi gospodarkę finansową.

§ 4

1. Siedzibą Samorządowej Instytucji Kultury „Centrum Kultury i Turystyki” jest obiekt położony w Walimiu przy ul. T. Kościuszki 2.
2. Samorządowa Instytucja Kultury pn. „Centrum Kultury i Turystyki” używa pieczęci podłużnej z pełną nazwą i adresem.

§ 5

„Centrum Kultury i Turystyki” realizuje swoje zadania bezpośrednio w swojej siedzibie oraz za pośrednictwem jednostek zlokalizowanych w:

- Wiejskim Domu Kultury w Dzieńmorowicach ul. H. Sienkiewicza 75,
- Świetlicy Wiejskiej w Olszyńcu ul. Świdnicka 4a,
- Świetlicy Wiejskiej w Jugowicach ul Dworzec PKP,
- Świetlicy Wiejskiej w Niedźwiedzicy 33,
- Świetlicy – Klub Strażaka w Zagórzcu Śląskim ul. Główna 10,
- Sztolnie Walimskie ul. 3 Maja 26.

R o z d z i a ł II**Cele i zakres działania**

§ 6

Podstawowym zadaniem SIK „Centrum Kultury i Turystyki” jest:

I. W zakresie kultury:

1. Zaspokajanie potrzeb i aspiracji kulturalnych społeczeństwa poprzez tworzenie i upowszechnianie różnych dziedzin kultury oraz sztuki profesjonalnej i amatorskiej;
2. Prowadzenie wielokierunkowej działalności rozwijającej i zaspokajającej potrzeby kulturalne miesz-

kańców oraz upowszechnianie i promocja kultury lokalnej w kraju i za granicą;

3. Organizowanie różnorodnych form edukacji kulturalnej i wychowania przez sztukę;
4. Stwarzania warunków dla amatorskiego ruchu artystycznego, kół i klubów zainteresowań, sekcji, zespołów;
5. Organizacja spektakli, koncertów, festiwali, wystaw, odczytów, imprez artystycznych, filmowych, rozrywkowych i turystycznych;
6. Działalność instruktazowo-metodyczna;
7. Prowadzenie kursów języków obcych;
8. Koordynacja działalności na terenie gminy w zakresie organizacji imprez kulturalnych;
9. Współdziałanie z instytucjami i organizacjami społecznymi w zakresie lepszego zaspokajania potrzeb kulturalnych mieszkańców;
10. Nadzorowanie i organizacja działalności rozrywkowo-rekreacyjnej;
11. Prowadzenie współpracy kulturalnej z zagranicą, a zwłaszcza z miastami partnerskimi;

II. W zakresie trwałej ochrony obiektów i miejsc martyrologii z okresu II wojny światowej „Sztolnie Walimskie”:

1. Gromadzenie zbiorów, eksponatów i dokumentów związanych tematycznie z okresem II wojny światowej, udostępnianie ich;
2. Katalogowanie i naukowe opracowywanie zgromadzonych muzealiów;
3. Zabezpieczanie i konserwacja eksponatów;
4. Prowadzenie działalności oświatowej, wydawniczej i promocyjnej;
5. Organizowanie wystaw stałych i czasowych;
6. Współpraca ze szkołami – prowadzenie działalności edukacyjnej;
7. Prowadzenie dokumentacji związanej z historią podziemi walimskich;
8. Udostępnianie dla ruchu turystycznego, utrzymanie i konserwacja obiektu podziemnego z okresu II wojny światowej;
9. Prowadzenie działalności wydawniczej i promocyjnej;
10. Informacja Turystyczna;

III. W zakresie turystyki:

1. Ułatwienie dostępu do obiektów turystycznych m.in. poprzez rozbudowę infrastruktury oraz rozwijanie kompleksowego systemu informacji turystycznej;
2. Wzrost znaczenia turystyki jako czynnika stymulującego rozwój społeczno-gospodarczy regionów z uwzględnieniem potrzeby zapewnienia zrównoważonego rozwoju i ochrony środowiska;
3. Wydłużanie ruchu turystycznego.

§ 7

Współdziałanie z instytucjami i organizacjami społecznymi działającymi w podobnym zakresie tematycznym w kraju i za granicą.

§ 8

1. Samorządowa Instytucja Kultury może prowadzić działalność gospodarczą, z której przychody przeznaczone są na realizację celów statutowych i pokrywanie kosztów działalności bieżącej.

2. Działalność gospodarcza, o której mowa w ust. 1, nie może kolidować z realizacją zadań statutowych.

R o z d z i a ł III

Organy zarządzające, doradcze i nadzorcze

§ 9

1. Samorządową Instytucją Kultury „Centrum Kultury i Turystyki” kieruje Dyrektor.
2. Dyrektora powołuje i odwołuje Wójt Gminy.
3. Dyrektor Samorządowej Instytucji Kultury „Centrum Kultury i Turystyki” może być powoływany w drodze konkursu.
4. Czynności prawne wynikające ze stosunku pracy wobec Dyrektora wykonuje Wójt Gminy.
5. Dyrektor wykonuje swoje zadania przy pomocy powołanego i odwołanego przez siebie zastępcy i głównego księgowego.
6. Do zakresu działania Dyrektora należy w szczególności:
 - a) kierowanie bieżącą działalnością;
 - b) zarządzanie majątkiem Samorządowej Instytucji Kultury;
 - c) reprezentowanie jednostki na zewnątrz;
 - d) zatrudnianie i zwalnianie pracowników;
 - e) wydawanie regulaminów, zarządzeń, instrukcji i poleceń służbowych;
 - f) ustalanie rocznego planu działalności oraz rocznego planu finansowego;
 - g) sporządzenie rocznego sprawozdania z działalności;
 - h) występowanie w zależności od potrzeb z wnioskami o udzielenie dotacji na realizację zadań objętych mecenatem państwa i na dofinansowanie bieżących zadań własnych.

§ 10

Zastępca Dyrektora i główny księgowy działają w ramach kompetencji określonych w regulaminie organizacyjnym i udzielonych im przez dyrektora upoważnień, ponosząc przed nim odpowiedzialność za podejmowane decyzje i skutki swoich działań.

§ 11

1. Do dokonania czynności prawnych w imieniu Samorządowej Instytucji Kultury „Centrum Kultury i Turystyki” upoważniony jest samodzielnie Dyrektor lub jego pełnomocnik działający w granicach udzielonego pełnomocnictwa;
2. Jeżeli czynność prawna obejmuje rozporządzenie mieniem lub może spowodować powstanie zobowiązań finansowych, do skuteczności oświadczenia woli wymagana jest kontrasygnata głównego księgowego.

§ 12

Organizację wewnętrzną jednostki określa regulamin organizacyjny nadany przez Dyrektora po zasięgnięciu opinii Wójta Gminy.

§ 13

Nadzór nad działalnością jednostki sprawuje Rada Gminy.

R o z d z i a ł IV

Zasady gospodarki finansowej

§ 14

1. Samorządowa Instytucja Kultury „Centrum Kultury i Turystyki” prowadzi samodzielną gospodarkę finansową zgodnie z rozdziałem 3 ustawy o organizowaniu i prowadzeniu działalności kulturalnej oraz ustawą o rachunkowości.
2. Działalność Samorządowej Instytucji Kultury „Centrum Kultury i Turystyki” finansowana jest z dochodów własnych, z dotacji organizatora, ze środków otrzymywanych od osób prawnych i fizycznych oraz z innych źródeł.
3. Źródłami środków finansowych są:
 - a) wpływy z działalności statutowej i gospodarczej;
 - b) dotacje z budżetu gminy;
 - c) darowizny, spadki, zapisy;
 - d) kredyty bankowe;
 - e) odsetki z lokat bankowych;
 - f) inne dozwolone prawem.
4. Źródłami środków finansowych mogą być także:
 - a) dotacje z budżetu państwa na dofinansowanie bieżących zadań własnych Samorządowej Instytucji Kultury „Centrum Kultury i Turystyki”;
 - b) dotacje z budżetu państwa na zadania objęte mecenatem państwa w dziedzinie kultury.

§ 15

Samorządowa Instytucja Kultury „Centrum Kultury i Turystyki” zarządza przydzielonym jej mieniem, stanowiącym własność komunalną gminy.

§ 16

Zmiany w statucie mogą być dokonane w trybie określonym dla jego nadania.

§ 17

1. Traci moc uchwała Rady Gminy Walim nr XXIX/148/2000 z dnia 21 grudnia 2000 r. w sprawie utworzenia Samorządowej Instytucji Kultury pn. Gminny Ośrodek Kultury w Walimiu.
2. Traci moc uchwała Rady Gminy Walim nr XLV/246/2006 z dnia 19 maja 2006 r. w sprawie zmiany nazwy Samorządowej Instytucji Kultury pn. „Muzeum Sztolni Walimskich” na Samorządową Instytucję Kultury „Sztolnie Walimskie”.

§ 18

Uchwała wchodzi w życie po upływie 14 dni od dnia ogłoszenia jej w Dzienniku Urzędowym Województwa Dolnośląskiego.

PRZEWODNICZĄCA
RADY GMINY

ZUZANNA BODURKA

819

**UCHWAŁA ZARZĄDU POWIATU ZGORZELECKIEGO
NR 100/2008**

z dnia 15 lutego 2008 r.

**w sprawie zmiany uchwały nr 98/2008 Zarządu Powiatu Zgorzeleckiego
z dnia 31 stycznia 2008 r. w sprawie ustalenia rozkładów godzin pracy
i harmonogramów dyżurów aptek ogólnodostępnych na terenie powiatu
zgorzeleckiego**

Na podstawie art. 32 ust. 1 ustawy z dnia 5 czerwca 1998 r. o samorządzie powiatowym (Dz. U. z 2001 r. Nr 142, poz. 1592; z 2002 r. Nr 23, poz. 220, Nr 62, poz. 558, Nr 113, poz. 984, Nr 153, poz. 1271, Nr 200, poz. 1688, Nr 214, poz. 1806; z 2003 r. Nr 162, poz. 1568; z 2004 r. Nr 102, poz. 1055; z 2007 r. Nr 173, poz. 1218) oraz art. 94 ust. 1 i 2 ustawy z dnia 6 września 2001 r. Prawo farmaceutyczne (Dz. U. z 2004 r. Nr 53, poz. 533, Nr 69, poz. 625, Nr 91, poz. 877, Nr 92, poz. 882, Nr 93, poz. 896, Nr 173, poz. 1808, Nr 210, poz. 2135, Nr 273, poz. 2703; z 2005 r. Nr 94, poz. 787, Nr 163, poz. 1362, Nr 179, poz. 1485, Nr 184, poz. 1539; z 2006 r. Nr 170, poz. 1217, Nr 171, poz. 1225, Nr 217, poz. 1588; z 2007 r. Nr 50, poz. 331, Nr 75, poz. 492, Nr 166, poz. 1172), po zasięgnięciu opinii: Burmistrza Miasta i Gminy Bogatynia oraz Prezesa Okręgowej Rady Aptekarskiej Dolnośląskiej Izby Aptekarskiej we Wrocławiu Zarząd Powiatu Zgorzeleckiego uchwala, co następuje:

§ 1

Zmienia się uchwałę nr 98/2008 Zarządu Powiatu Zgorzeleckiego z dnia 31 stycznia 2008 r. w sprawie ustalenia rozkładów godzin pracy i harmonogramów dyżurów aptek ogólnodostępnych na terenie powiatu zgorzeleckiego w ten sposób, że:

1. w § 1 dodaje się ustęp 5 w brzmieniu:
„5. Zobowiązuje się podmioty prowadzące apteki do informowania Zarządu Powiatu o zamiarze wprowadzenia zmian w funkcjonowaniu aptek lub zakończenia działalności aptek z dwumiesięcznym wyprzedzeniem”.
2. Dotychczasowy załącznik nr 3 otrzymuje brzmienie załącznika do niniejszej uchwały.

§ 2

Wykonanie uchwały powierza się Staroście Zgorzeleckiemu.

§ 3

1. Uchwała wchodzi w życie po upływie 14 dni od dnia opublikowania w Dzienniku Urzędowym Województwa Dolnośląskiego.
2. Uchwała podlega opublikowaniu w Biuletynie Informacji Publicznej i na tablicy ogłoszeń Starostwa Powiatowego w Zgorzelcu.

Członkowie Zarządu:

1. Piotr Woroniak
2. Jan Michalski
3. Ireneusz Owsik
4. Mariusz Tureniec
5. Jerzy Zagajski

Załącznik do uchwały Zarządu Powiatu
Zgorzeleckiego nr 100/2008 z dnia
15 lutego 2008 r. (poz. 819)

**ROZKŁAD GODZIN PRACY I HARMONOGRAM DYŻURÓW APTEK OGÓLNODOSTĘPNYCH
DZIAŁAJĄCYCH NA TERENIE MIASTA I GMINY BOGATYNIA**

Lp.	Nazwa i adres apteki	Godziny pracy	Dyżury całodobowe w dniach
1.	Apteka „ Familijna ”, ul. Kossaka 51, Bogatynia	poniedziałek – piątek 8.00 – 19.00 sobota 9.00 – 14.00	25.02.–02.03.2008 21–27.04.2008 16–22.06.2008 11–17.08.2008 06–12.10.2008 01–07.12.2008 26.01.–01.02.2009
2.	Apteka „ Centrum ”, ul. Waryńskiego 29, Bogatynia	poniedziałek – piątek 8.00 – 19.00 sobota 9.00 – 14.00	03–09.03.2008 28.04.–04.05.2008 23–29.06.2008 18–24.08.2008 13–19.10.2008 08–14.12.2008 02–08.02.2009*
3.	Apteka „ Rodzinna ”, ul. Fabryczna 2, Bogatynia	poniedziałek – piątek 8.00 – 20.00 sobota 9.00 – 18.00 niedziela 10.00 – 18.00	10–16.03.2008 05–11.05.2008 30.06.–06.07.2008 25–31.08.2008 20–26.10.2008 15–21.12.2008
4.	Apteka „ Impuls ”, ul. Daszyńskiego 23, Bogatynia	poniedziałek – piątek 8.00 – 20.00 sobota 9.00 – 13.00	17–23.03.2008 12–18.05.2008 07–13.07.2008 01–07.09.2008 27.10.–02.11.2008 22–28.12.2008
5.	Apteka „ Markocice ”, ul. II Armii Wojska Polskiego 8, Bogatynia	poniedziałek – piątek 8.00 – 20.00 sobota 8.00 – 15.00	24–30.03.2008 19–25.05.2008 14–20.07.2008 08–14.09.2008 03–09.11.2008 29.12.2008–04.01.2009
6.	Apteka „ Miejska ”, ul. Armii Czerwonej 2, Bogatynia	poniedziałek – piątek 8.00 - 19.00 sobota 8.00 – 15.00	31.03.–13.04.2008 26.05.–08.06.2008 21.07.–03.08.2008 15–28.09.2008 10–23.11.2008 05–18.01.2009
7.	Apteka „ Serbinów ”, ul. Wyczółkowskiego 34, Bogatynia	poniedziałek – piątek 8.00 – 19.00 sobota 8.30 – 14.00	14–20.04.2008 09–15.06.2008 04–10.08.2008 29.09.–05.10.2008 24–30.11.2008 19–25.01.2009
8.	Apteka „ Libra ”, ul. Rolnicza 25, Sieniawka	Apteka zawiesiła działalność	
9.	Apteka „ Zatonie ”, ul. Spacerowa 10, Bogatynia	poniedziałek – sobota 8.00 – 15.00	Leki ratujące życie wydawane są całodobowo

* zakończenie dyżuru

Godziny pracy aptek w czasie pełnienia dyżurów całodobowych:

poniedziałek – piątek 20.00 – 9.00

sobota 18.00 – 10.00

niedziela 18.00 – 8.00 z wyjątkiem dni świątecznych, tj. **23.03.2008; 24.03.2008;**

01.05.2008; 03.05.2008; 22.05.2008; 15.08.2008; 01.11.2008; 11.11.2008; 25.12.2008;

26.12.2008; 01.01.2009 apteki rozpoczynają dyżur od godz. 8.00 do godz. 8.00 dnia następnego.

820

ZARZĄDZENIE STAROSTY BOLESŁAWIECKIEGO NR 61.III/2008

z dnia 19 lutego 2008 r.

w sprawie ustalenia średniego miesięcznego kosztu utrzymania dziecka w całodobowej placówce opiekuńczo-wychowawczej na terenie Powiatu Bolesławieckiego

Na podstawie art. 86 ust. 7 oraz art. 6 pkt 15 ustawy z dnia 12 marca 2004 r. o pomocy społecznej (Dz. U. Nr 64, poz. 593 z późn. zm.) zarządzam, co następuje:

§ 1

Ustala się średni miesięczny koszt utrzymania dziecka w Domu Dziecka p.w. św. Józefa w Bolesławcu prowadzonego przez Zgromadzenie Sióstr Elżbietanek – Prowincja Wrocławska – w 2008 roku – w wysokości **1833,15 zł** (słownie zł: jeden tysiąc osiemset trzydzieści trzy 15/100).

§ 2

Wykonanie zarządzenia powierza się kierownikowi Powiatowego Centrum Pomocy Rodzinie w Bolesławcu.

§ 3

Zarządzenie podlega ogłoszeniu w Dzienniku Urzędowym Województwa Dolnośląskiego.

STAROSTA BOLESŁAWIECKI

CEZARY ADAM PRZYBYLSKI

821

POROZUMIENIE

zawarte w dniu 25 czerwca 2007 r. w Trzebnicy pomiędzy:
Powiatem Trzebnickim z siedzibą: ul. ks. Wawrzyńca Bochenka 6, 55-100 Trzebnica
reprezentowanym przez:

1. Przewodniczącego Zarządu – Roberta Adacha
2. Wiceprzewodniczącego Zarządu – Igora Bandrowicza
przy kontrasygnacie Skarbnika Powiatu – Grażyny Cygan-Wołyńczyk
Zwanym dalej **Powiatem**

a

Gminą Wisznia Mała z siedzibą ul. Wrocławska 9, 55-114 Wisznia Mała
reprezentowaną przez:

1. Wójta Gminy Wisznia Mała – Stanisława Moik
przy kontrasygnacie Skarbnika Gminy – Marii Januszek
Zwaną dalej **Gminą**

w sprawie powierzenia Gminie realizacji zadania:

„Budowa chodnika wraz z kanalizacją deszczową wzdłuż drogi powiatowej nr 1370 D w Psarach przy ulicy Parkowej, gmina Wisznia Mała” na odcinku od km 2 + 793,49 do km 4 + 054,03.

§ 1

Powiat powierza, a **Gmina** przyjmuje na podstawie art. 5 ust. 2 ustawy z dnia 5 czerwca 1998 r. o samorządzie powiatowym (t.j. Dz. U. Nr 142 z 2001 r., poz. 1592 ze zmianami) realizację zadania pn. „Budowa chodnika wraz z kanalizacją deszczową wzdłuż drogi powiatowej nr 1370 D w Psarach przy ulicy Parkowej, gmina Wisznia Mała” na odcinku od km 2 + 793,49 do km 4 + 054,03.

1. Zakres rzeczowy zadania określa zał. nr 1 do niniejszego porozumienia – projekt budowlany zatwierdzony decyzją Starosty Trzebnickiego nr 220/07 z dnia 02.03.2007 r., która jest ostateczna i prawomocna.
2. Przedmiotowe zadanie będzie realizowane w trzech etapach:
 - etap I – budowa chodnika wraz z kanalizacją deszczową od km 2 + 793,49 do km 3 + 080,88,

- etap II – budowa chodnika wraz z kanalizacją deszczową od km 3 + 080,88 do km 3 + 689,17,
- etap III – budowa chodnika wraz z kanalizacją deszczową od km 3 + 689,17, do km 4 + 054,03.

§ 2

1. Zakres powierzonych **Gminie** zadań obejmuje:
 - 1) przeprowadzenie procedury przetargowej w celu wyłonienia wykonawcy zadania zgodnie z ustawą – Prawo zamówień publicznych, w terminie umożliwiającym rozpoczęcie realizacji zadania w 2007 r. – z udziałem przedstawiciela **Powiatu**,
 - 2) zawarcie umowy z wykonawcą zadania,
 - 3) zapewnienie nadzoru inwestorskiego,
 - 4) dokonanie odbioru przedmiotowego zadania z udziałem przedstawiciela **Powiatu**,
 - 5) uzyskanie pozwolenia na użytkowanie.
2. Zmiana zakresu rzeczowego lub finansowego zadania wymaga pisemnej zgody **Powiatu**. Dotyczy to także robót dodatkowych lub zamiennych.

§ 3

1. **Powiat** zobowiązuje się do – z zastrzeżeniem ust. 2 do zapewnienia środków finansowych na realizację zadania w ten sposób, że:
 - W 2007 r. przekaże **Gminie** kwotę 100.000,00 zł słownie (sto tysięcy zł)
 - W 2008 r. przekaże **Gminie** kwotę 100.000,00 zł słownie (sto tysięcy zł) z zastrzeżeniem, że kwota przewidziana na 2008 r. zostanie przez Radę Powiatu uchwalona w budżecie powiatu na 2008 r.
 - W 2009 r. przekaże **Gminie** kwotę 100.000,00 zł słownie (sto tysięcy zł) z zastrzeżeniem, że kwota przewidziana na 2009 r. zostanie przez Radę Powiatu uchwalona w budżecie powiatu na 2009 r.
2. W przypadku przeznaczenia w budżecie **Powiatu** na 2008 r. i 2009 r. kwoty niższej niż zaplanowana **Powiat** przekaże **Gminie** kwotę przyjętą w budżecie na sfinansowanie przedmiotowego zadania.
3. Środki finansowe, o których mowa w ust. 1, zostaną przekazane **Gminie** po wykonaniu każdego etapu zadania i dokonaniu odbioru przez **Gminę**

i Powiat, na konto Urzędu Gminy Wisznia Mała nr 72 9591 0004 2001 0020 0514 0002 w Banku Spółdzielczym w Trzebnicy w terminie 30 dni od daty przedłożenia przez **Gminę** opisanej i zatwierdzonej do zapłaty kopii prawidłowo wystawionej faktury.

§ 4

Gmina zobowiązuje się zapewnić w 2007 r. środki finansowe na współrealizację zadania w kwocie 630 000,00 złotych z własnych środków.

§ 5

W przypadku zrealizowania I etapu zadania w części do 31 grudnia 2007 r. **Powiat** przekaże środki finansowe w części proporcjonalnej do wykonania zadania, na podstawie kopii faktur wykonawcy opisanych i zatwierdzonych przez **Gminę**.

§ 6

Przedstawicielem **Powiatu** upoważnionym do udziału w przeprowadzeniu postępowania o zamówienie publiczne oraz procedurze odbioru zadania jest P. Sabina Mikołajec – Kierownik ZDP w Trzebnicy.

§ 7

Wszelkie zmiany niniejszego porozumienia wymagają zachowania formy pisemnej pod rygorem nieważności.

§ 8

W sprawach nieuregulowanych mają zastosowanie przepisy k.c.

§ 9

Sprawy wynikające z realizacji niniejszego porozumienia będą rozstrzygnięte przez Sąd właściwy dla siedziby Powiatu.

§ 10

Porozumienie sporządzono w 4 jednobrzmiących egzemplarzach po 2 dla każdej ze stron.

§ 11

Porozumienie podlega ogłoszeniu w Dzienniku Urzędowym Województwa Dolnośląskiego.

Powiat:

PRZEWODNICZĄCY ZARZĄDU

ROBERT ADACH

WICEPRZEWODNICZĄCY ZARZĄDU

IGOR BANDROWICZ

SKARBNIK POWIATU

GRAŻYNA CYGAN-WOŁYŃCZYK

Gmina:

WÓJT GMINY

STANISŁAW MOIK

SKARBNIK GMINY

MARIA JANUSZEK

822

POROZUMIENIE

zawarte w dniu 20 września 2007 r. w Trzebnicy pomiędzy:
Powiatem Trzebnickim z siedzibą: ul. ks. Wawrzyńca Bochenka 6, 55-100 Trzebnica
reprezentowanym przez:

1. Przewodniczącego Zarządu – Roberta Adacha
2. Wiceprzewodniczącego Zarządu – Igora Bandrowicza
przy kontrasygnacie Skarbnika Powiatu – Grażyny Cygan-Wołyńczyc
Zwanym dalej **Powiatem**
a
Gminą Wisznia Mała z siedzibą ul. Wrocławska 9, 55-114 Wisznia Mała
reprezentowaną przez:
 1. Wójta Gminy Wisznia Mała – Stanisława Moik
przy kontrasygnacie Skarbnika Gminy – Marii Januszek
Zwaną dalej **Gminą**

w sprawie powierzenia Gminie realizacji zadania: **„Przebudowa drogi powiatowej nr 1368 D w Krynicznie, ulica Spacerowa, gmina Wisznia Mała”**.

§ 1

Powiat powierza, a **Gmina** przyjmuje na podstawie art. 5 ust. 2 ustawy z dnia 5 czerwca 1998 r. o samorządzie powiatowym (t.j. Dz. U. Nr 142 z 2001 r., poz. 1592 ze zmianami) realizację zadania pn. **„Przebudowa drogi powiatowej nr 1368 D w Krynicznie, ulica Spacerowa, gmina Wisznia Mała”**.

1. Zakres zadania obejmuje:
 - przebudowę jezdni,
 - budowę chodnika,
 - budowę kanalizacji deszczowej,
 - budowę zatok autobusowych oraz miejsc postojowych w rejonie kościoła.
2. Szczegółowy zakres rzeczowy zadania określi dokumentacja projektowa.
3. Przedmiotowe zadanie będzie realizowane w etapach:
 - etap I – opracowanie projektu technicznego,
 - etap II – przebudowa drogi.

§ 2

1. Zakres powierzonych **Gminie** zadań obejmuje:
 - 1) opracowanie dokumentacji projektowej w 2007 r.,
 - 2) przeprowadzenie procedury przetargowej w celu wyłonienia wykonawcy zadania zgodnie z ustawą – Prawo zamówień publicznych, z udziałem przedstawiciela **Powiatu**,
 - 3) zawarcie umowy z wykonawcą zadania,
 - 4) zapewnienie nadzoru inwestorskiego,
 - 5) dokonanie odbioru przedmiotowego zadania z udziałem przedstawiciela **Powiatu**,
 - 6) uzyskanie pozwolenia na użytkowanie.

§ 3

1. **Powiat** zobowiązuje się do – z zastrzeżeniem ust. 2 do zapewnienia środków finansowych na realizację zadania w ten sposób, że:
 - W 2008 r. przekaze **Gminie** kwotę 50.000,00 zł słownie (pięćdziesiąt tysięcy zł)

z zastrzeżeniem, że kwota przewidziana na 2008 r. zostanie przez Radę Powiatu uchwalona w budżecie powiatu na 2008 r.

- W 2009 r. przekaze **Gminie** kwotę 50.000,00 zł słownie (pięćdziesiąt tysięcy zł)

z zastrzeżeniem, że kwota przewidziana na 2009 r. zostanie przez Radę Powiatu uchwalona w budżecie powiatu na 2009 r.

2. W przypadku przeznaczenia w budżecie **Powiatu** na 2008 r. i 2009 r. kwoty niższej niż zaplanowana **Powiat** przekaze **Gminie** kwotę przyjętą w budżecie na sfinansowanie przedmiotowego zadania.
3. Środki finansowe, o których mowa w ust. 1, zostaną przekazane **Gminie** po wykonaniu każdego etapu zadania i dokonaniu odbioru przez **Gminę i Powiat**, na konto Urzędu Gminy Wisznia Mała nr 72 9591 0004 2001 0020 0514 0002 w Banku Spółdzielczym w Trzebnicy w terminie 30 dni od daty przedłożenia przez **Gminę** opisanej i zatwierdzonej do zapłaty kopii prawidłowo wystawionej faktury.
4. **Powiat** udostępni teren działki o geodezyjnym nr 167/4 i 167/5 – pas drogi powiatowej nr 1368 D na przebudowę drogi miejscowości Kryniczno – ulica Spacerowa, gmina Wisznia Mała.
5. Udostępnienie ww. terenu daje **Gminie** prawo do dysponowania nieruchomością na cele budowlane zgodnie z art. 32 ust. 4 pkt. 2 ustawy z dnia 7 lipca 1994 r. Prawo Budowlane (t.j. Dz. U. z 2006 r. Nr 156, poz. 1118).

§ 4

Gmina zobowiązuje się zapewnić w 2007 r. środki finansowe na współrealizację zadania w kwocie 80 000,00 złotych z własnych środków.

§ 5

Przedstawicielem **Powiatu** upoważnionym do udziału w przeprowadzeniu postępowania o zamówienie publiczne oraz procedurze odbioru zadania jest P. Sabina Mikołajec – Kierownik ZDP w Trzebnicy.

§ 6

Wszelkie zmiany niniejszego porozumienia wymagają zachowania formy pisemnej pod rygorem nieważności.

§ 7

W sprawach nieuregulowanych mają zastosowanie przepisy k.c.

§ 8

Sprawy wynikające z realizacji niniejszego porozumienia będą rozstrzygnięte przez Sąd właściwy dla siedziby Powiatu.

§ 9

Porozumienie sporządzono w 4 jednobrzmiących egzemplarzach po 2 dla każdej ze stron.

§ 10

Porozumienie podlega ogłoszeniu w Dzienniku Urzędowym Województwa Dolnośląskiego.

Powiat:

PRZEWODNICZĄCY ZARZĄDU

ROBERT ADACH

WICEPRZEWODNICZĄCY ZARZĄDU

IGOR BANDROWICZ

SKARBNIK POWIATU

GRAŻYNA CYGAN-WOŁYŃCZYC

Gmina:

WÓJT GMINY

STANISŁAW MOIK

SKARBNIK GMINY

MARIA JANUSZEK

823

POROZUMIENIE

zawarte w dniu 20 września 2007 r. w Trzebnicy pomiędzy:
Powiatem Trzebnickim z siedzibą: ul. ks. Wawrzyńca Bochenka 6, 55-100 Trzebnica
reprezentowanym przez:

1. Przewodniczącego Zarządu – Roberta Adacha
 2. Wiceprzewodniczącego Zarządu – Igora Bandrowicza
- przy kontrasygnacie Skarbnika Powiatu – Grażyny Cygan-Wołyńczyk
Zwanym dalej **Powiatem**

a
Gminą Wisznia Mała z siedzibą ul. Wrocławska 9, 55-114 Wisznia Mała
reprezentowaną przez:

1. Wójta Gminy Wisznia Mała – Stanisława Moik
- przy kontrasygnacie Skarbnika Gminy – Marii Januszek
Zwaną dalej **Gminą**

w sprawie powierzenia Gminie realizacji zadania: **„Przebudowa drogi powiatowej nr 1366 D w Ozorowicach, ulica Pęgowska, gmina Wisznia Mała”.**

§ 1

Powiat powierza, a **Gmina** przyjmuje na podstawie art. 5 ust. 2 ustawy z dnia 5 czerwca 1998 r. o samorządzie powiatowym (t.j. Dz. U. Nr 142 z 2001 r., poz. 1592 ze zmianami) realizację zadania pn.: **„Przebudowa drogi powiatowej nr 1366 D w Ozorowicach, ulica Pęgowska, gmina Wisznia Mała”.**

1. Zakres zadania obejmuje:

- budowę chodnika,
- budowę kanalizacji deszczowej,
- budowę zatok autobusowych.

2. Szczegółowy zakres rzeczowy zadania określi dokumentacja projektowa.

3. Przedmiotowe zadanie będzie realizowane w etapach:

- etap I – opracowanie projektu technicznego,
- etap II – budowa chodnika wraz z odwodnieniem w ulicy Pęgowskiej od skrzyżowania z ulicą Wiśniową do skrzyżowania z ulicą Spacerową,
- etap III – budowa chodnika wraz z odwodnieniem od ulicy Spacerowej do skrzyżowania z ulicą Polną.

§ 2

1. Zakres powierzonych **Gminie** zadań obejmuje:
 - 1) opracowanie dokumentacji projektowej w 2007 r.,
 - 2) przeprowadzenie procedury przetargowej w celu wyłonienia wykonawcy zadania zgodnie z ustawą – Prawo zamówień publicznych, z udziałem przedstawiciela **Powiatu**,
 - 3) zawarcie umowy z wykonawcą zadania,
 - 4) zapewnienie nadzoru inwestorskiego,
 - 5) dokonanie odbioru przedmiotowego zadania z udziałem przedstawiciela **Powiatu**,
 - 6) uzyskanie pozwolenia na użytkowanie.

§ 3

1. **Powiat** zobowiązuje się do – z zastrzeżeniem ust. 2 do zapewnienia środków finansowych na realizację zadania w ten sposób, że:
 - W 2008 r. przekaże **Gminie** kwotę 50.000,00 zł słownie (pięćdziesiąt tysięcy zł) z zastrzeżeniem, że kwota przewidziana na 2008 r. zostanie przez Radę Powiatu uchwalona w budżecie powiatu na 2008 r.
 - W 2009 r. przekaże **Gminie** kwotę 50.000,00 zł słownie (pięćdziesiąt tysięcy zł) z zastrzeżeniem, że kwota przewidziana na 2009 r. zostanie przez Radę Powiatu uchwalona w budżecie powiatu na 2009 r.
2. W przypadku przeznaczenia w budżecie **Powiatu** na 2008 r. i 2009 r. kwoty niższej niż zaplanowana **Powiat** przekaże **Gminie** kwotę przyjętą w budżecie na sfinansowanie przedmiotowego zadania.
3. Środki finansowe, o których mowa w ust. 1, zostaną przekazane **Gminie** po wykonaniu każdego etapu zadania i dokonaniu odbioru przez **Gminę i Powiat**, na konto Urzędu Gminy Wisznia Mała nr 72 9591 0004 2001 0020 0514 0002 w Banku Spółdzielczym w Trzebnicy w terminie 30 dni od daty przedłożenia przez **Gminę** opisanej i zatwierdzonej do zapłaty kopii prawidłowo wystawionej faktury.

4. **Powiat** udostępni teren działki o geodezyjnym nr 382/4 i 349 – pas drogi powiatowej nr 1366 D na przebudowę drogi miejscowości Ozorowice – ulica Pęgowska, gmina Wisznia Mała.
5. Udostępnienie ww. terenu daje **Gminie** prawo do dysponowania nieruchomością na cele budowlane zgodnie z art. 32 ust. 4 pkt. 2 ustawy z dnia 7 lipca 1994 r. – Prawo Budowlane (t.j. Dz. U. z 2006 r. Nr 156, poz. 1118).

§ 4

Gmina zobowiązuje się zapewnić w 2007 r. środki finansowe na współrealizację zadania w kwocie 80 000,00 złotych z własnych środków.

§ 5

Przedstawicielem **Powiatu** upoważnionym do udziału w przeprowadzeniu postępowania o zamówienie publiczne oraz procedurze odbioru zadania jest P. Sabina Mikołajec – Kierownik ZDP w Trzebnicy.

§ 6

Wszelkie zmiany niniejszego porozumienia wymagają zachowania formy pisemnej pod rygorem nieważności.

§ 7

W sprawach nieuregulowanych mają zastosowanie przepisy k.c.

§ 8

Sprawy wynikające z realizacji niniejszego porozumienia będą rozstrzygnięte przez Sąd właściwy dla siedziby Powiatu.

§ 9

Porozumienie sporządzono w 4 jednobrzmiących egzemplarzach po 2 dla każdej ze stron.

§ 10

Porozumienie podlega ogłoszeniu w Dzienniku Urzędowym Województwa Dolnośląskiego.

Powiat:

PRZEWODNICZĄCY ZARZĄDU

ROBERT ADACH

WICEPRZEWODNICZĄCY ZARZĄDU

IGOR BANDROWICZ

SKARBNIK POWIATU

GRAŻYNA CYGAN-WOŁYŃCZYC

Gmina:

WÓJT GMINY

STANISŁAW MOIK

SKARBNIK GMINY

MARIA JANUSZEK

824

POROZUMIENIE

zawarte w dniu 20 września 2007 r. w Trzebnicy pomiędzy:
Powiatem Trzebnickim z siedzibą: ul. ks. Wawrzyńca Bochenka 6, 55-100 Trzebnica
reprezentowanym przez:

1. Przewodniczącego Zarządu – Roberta Adacha
 2. Wiceprzewodniczącego Zarządu – Igora Bandrowicza
- przy kontrasygnacie Skarbnika Powiatu – Grażyny Cygan-Wołyńczyc
Zwanym dalej **Powiatem**
a
Gminą Wisznia Mała z siedzibą ul. Wrocławska 9, 55-114 Wisznia Mała
reprezentowaną przez:
1. Wójta Gminy Wisznia Mała – Stanisława Moik
- przy kontrasygnacie Skarbnika Gminy – Marii Januszek
Zwaną dalej **Gminą**

w sprawie powierzenia Gminie realizacji zadania: **„Przebudowa drogi powiatowej nr 1368 D w miejscowości Malin, gmina Wisznia Mała”**.

§ 1

Powiat powierza, a **Gmina** przyjmuje na podstawie art. 5 ust. 2 ustawy z dnia 5 czerwca 1998 r. o samorządzie powiatowym (t.j. Dz. U. Nr 142 z 2001 r., poz. 1592 ze zmianami) realizację zadania pn.: **„Przebudowa drogi powiatowej nr 1368 D w miejscowości Malin, gmina Wisznia Mała”**.

1. Zakres zadania obejmuje:
 - przebudowę jezdni,
 - budowę chodnika wraz z odwodnieniem,
 - budowę zatok autobusowych,
 - budowę miejsc postojowych przy świetlicy wiejskiej w Malinie.
2. Szczegółowy zakres rzeczowy zadania określi dokumentacja projektowa.
3. Przedmiotowe zadanie będzie realizowane w etapach:
 - etap I – opracowanie projektu technicznego,
 - etap II – przebudowa drogi na odcinku od ulicy Kalinowej do ulicy Słonecznej,
 - etap III – przebudowa drogi na odcinku od ulicy Słonecznej do ulicy Wiśniowej.

§ 2

1. Zakres powierzonych **Gminie** zadań obejmuje:
 - 1) zlecenie opracowania dokumentacji projektowej w 2007 r.,
 - 2) przeprowadzenie procedury przetargowej w celu wyłonienia wykonawcy zadania zgodnie z ustawą – Prawo zamówień publicznych, z udziałem przedstawiciela **Powiatu**,
 - 3) zawarcie umowy z wykonawcą zadania,
 - 4) zapewnienie nadzoru inwestorskiego,
 - 5) dokonanie odbioru przedmiotowego zadania z udziałem przedstawiciela **Powiatu**,
 - 6) uzyskanie pozwolenia na użytkowanie.

§ 3

1. **Powiat** zobowiązuje się do – z zastrzeżeniem ust. 2 do zapewnienia środków finansowych na realizację zadania w ten sposób, że:

- W 2008 r. przekaze **Gminie** kwotę 50.000,00 zł słownie (pięćdziesiąt tysięcy zł) z zastrzeżeniem, że kwota przewidziana na 2008 r. zostanie przez Radę Powiatu uchwalona w budżecie powiatu na 2008 r.
 - W 2009 r. przekaze **Gminie** kwotę 50.000,00 zł słownie (pięćdziesiąt tysięcy zł) z zastrzeżeniem, że kwota przewidziana na 2009 r. zostanie przez Radę Powiatu uchwalona w budżecie powiatu na 2009 r.
2. W przypadku przeznaczenia w budżecie **Powiatu** na 2008 r. i 2009 r. kwoty niższej niż zaplanowana **Powiat** przekaze **Gminie** kwotę przyjętą w budżecie na sfinansowanie przedmiotowego zadania.
 3. Środki finansowe, o których mowa w ust. 1, zostaną przekazane **Gminie** po wykonaniu każdego etapu zadania i dokonaniu odbioru przez **Gminę i Powiat**, na konto Urzędu Gminy Wisznia Mała nr 72 9591 0004 2001 0020 0514 0002 w Banku Spółdzielczym w Trzebnicy w terminie 30 dni od daty przedłożenia przez **Gminę** opisanej i zatwierdzonej do zapłaty kopii prawidłowo wystawionej faktury.
 4. **Powiat** udostępni teren działki o geodezyjnym nr 60/7 i 281 – pas drogi powiatowej nr 1368 D na przebudowę drogi miejscowości Malin, gmina Wisznia Mała.
 5. Udostępnienie ww. terenu daje **Gminie** prawo do dysponowania nieruchomością na cele budowlane zgodnie z art. 32 ust. 4 pkt. 2 ustawy z dnia 7 lipca 1994 r. – Prawo Budowlane (t.j. Dz. U. z 2006 r. Nr 156, poz. 1118).

§ 4

Gmina zobowiązuje się zapewnić w 2007 r. środki finansowe na współrealizację zadania w kwocie 50 000,00 złotych z własnych środków.

§ 5

Przedstawicielem **Powiatu** upoważnionym do udziału w przeprowadzeniu postępowania o zamówienie pu-

bliczne oraz procedurze odbioru zadania jest P. Sabina Mikołajec – Kierownik ZDP w Trzebnicy.

§ 6

Wszelkie zmiany niniejszego porozumienia wymagają zachowania formy pisemnej pod rygorem nieważności.

§ 7

W sprawach nieuregulowanych mają zastosowanie przepisy k.c.

§ 8

Sprawy wynikające z realizacji niniejszego porozumienia będą rozstrzygnięte przez Sąd właściwy dla siedziby Powiatu.

§ 9

Porozumienie sporządzono w 4 jednobrzmiących egzemplarzach po 2 dla każdej ze stron.

§ 10

Porozumienie podlega ogłoszeniu w Dzienniku Urzędowym Województwa Dolnośląskiego.

Powiat:

PRZEWODNICZĄCY ZARZĄDU

ROBERT ADACH

WICEPRZEWODNICZĄCY ZARZĄDU

IGOR BANDROWICZ

SKARBNIK POWIATU

GRAŻYNA CYGAN-WOŁYŃCZYC

Gmina:

WÓJT GMINY

STANISŁAW MOIK

SKARBIK GMINYU

MARIA JANUSZEK

825

POROZUMIENIE

zawarte w dniu 20 września 2007 r. w Trzebnicy pomiędzy:
Powiatem Trzebnickim z siedzibą: ul. Ks. Wawrzyńca Bochenka 6, 55-100 Trzebnica
reprezentowanym przez:

1. Przewodniczącego Zarządu – Roberta Adacha
 2. Wiceprzewodniczącego Zarządu – Igora Bandrowicza
- przy kontrasygnacie Skarbnika Powiatu – Grażyny Cygan-Wołyńczyk
-
- Zwanym dalej
- Powiatem**

a

Gminą Wisznia Mała z siedzibą ul. Wrocławska 9, 55-114 Wisznia Mała
reprezentowaną przez:

1. Wójta Gminy Wisznia Mała – Stanisława Moik
- przy kontrasygnacie Skarbnika Gminy – Marii Januszek
-
- Zwaną dalej
- Gminą**

w sprawie powierzenia Gminie realizacji zadania: **„Przebudowa drogi powiatowej nr 1367 D w Strzeszowie, ulica Lipowa, gmina Wisznia Mała”**.

§ 1

Powiat powierza, a **Gmina** przyjmuje na podstawie art. 5 ust. 2 ustawy z dnia 5 czerwca 1998 r. o samorządzie powiatowym (t.j. Dz. U. Nr 142 z 2001 r., poz. 1592 ze zmianami) realizację zadania pn.: **„Przebudowa drogi powiatowej nr 1367 D w Strzeszowie, ulica Lipowa, gmina Wisznia Mała”**.

1. Zakres zadania obejmuje:
 - przebudowę jezdni,

- budowę chodnika,
 - budowę kanalizacji deszczowej,
 - budowa zatok autobusowych,
 - budowa miejsc postojowych przy przedszkolu i szkole podstawowej.
2. Szczegółowy zakres rzeczowy zadania określi dokumentacja projektowa.
 3. Przedmiotowe zadanie będzie realizowane w etapach:
 - etap I – opracowanie projektu technicznego,

- etap II – przebudowa drogi początku miejscowości od strony Wiszni Małej do centrum wsi przy szkole podstawowej,
- etap III – przebudowa drogi od centrum wsi przy szkole podstawowej do wjazdu na ulicę Osiedlową.

§ 2

1. Zakres powierzonych **Gminie** zadań obejmuje:

- 1) opracowanie dokumentacji projektowej w 2007 r.,
- 2) przeprowadzenie procedury przetargowej w celu wyłonienia wykonawcy zadania zgodnie z ustawą – Prawo zamówień publicznych, z udziałem przedstawiciela **Powiatu**,
- 3) zawarcie umowy z wykonawcą zadania,
- 4) zapewnienie nadzoru inwestorskiego,
- 5) dokonanie odbioru przedmiotowego zadania z udziałem przedstawiciela **Powiatu**,
- 6) uzyskanie pozwolenia na użytkowanie.

§ 3

1. **Powiat** zobowiązuje się do – z zastrzeżeniem ust. 2 do zapewnienia środków finansowych na realizację zadania w ten sposób, że:
 - W 2008 r. przekaże **Gminie** kwotę 50.000,00 zł słownie (pięćdziesiąt tysięcy zł) z zastrzeżeniem, że kwota przewidziana na 2008 r. zostanie przez Radę Powiatu uchwalona w budżecie powiatu na 2008 r.
 - W 2009 r. przekaże **Gminie** kwotę 50.000,00 zł słownie (pięćdziesiąt tysięcy zł) z zastrzeżeniem, że kwota przewidziana na 2009 r. zostanie przez Radę Powiatu uchwalona w budżecie powiatu na 2009 r.
2. W przypadku przeznaczenia w budżecie **Powiatu** na 2008 r. i 2009 r. kwoty niższej niż zaplanowana **Powiat** przekaże **Gminie** kwotę przyjętą w budżecie na sfinansowanie przedmiotowego zadania.
3. Środki finansowe, o których mowa w ust. 1, zostaną przekazane **Gminie** po wykonaniu każdego etapu zadania i dokonaniu odbioru przez **Gminę i Powiat**, na konto Urzędu Gminy Wisznia Mała nr 72 9591 0004 2001 0020 0514 0002 w Banku Spółdzielczym w Trzebnicy w terminie 30 dni od daty przedłożenia przez **Gminę** opisanej i zatwier-

dzonej do zapłaty kopii prawidłowo wystawionej faktury.

4. **Powiat** udostępni teren działki o nr 141/2 geodezyjnym – pas drogi powiatowej nr 1367 D na przebudowę drogi miejscowości Strzeszów – ulica Lipowa, gmina Wisznia Mała.
5. Udostępnienie ww. terenu daje **Gminie** prawo do dysponowania nieruchomością na cele budowlane zgodnie z art. 32 ust. 4 pkt. 2 ustawy z dnia 7 lipca 1994 r. – Prawo Budowlane (t.j. Dz. U. z 2006 r. Nr 156, poz. 1118).

§ 4

Gmina zobowiązuje się zapewnić w 2007 r. środki finansowe na współrealizację zadania w kwocie 80 000,00 złotych z własnych środków.

§ 5

Przedstawicielem **Powiatu** upoważnionym do udziału w przeprowadzeniu postępowania o zamówienie publiczne oraz procedurze odbioru zadania jest P. Sabina Mikołajec – Kierownik ZDP w Trzebnicy.

§ 6

Wszelkie zmiany niniejszego porozumienia wymagają zachowania formy pisemnej pod rygorem nieważności.

§ 7

W sprawach nieuregulowanych mają zastosowanie przepisy k.c.

§ 8

Sprawy wynikające z realizacji niniejszego porozumienia będą rozstrzygnięte przez Sąd właściwy dla siedziby Powiatu.

§ 9

Porozumienie sporządzono w 4 jednobrzmiących egzemplarzach po 2 dla każdej ze stron.

§ 10

Porozumienie podlega ogłoszeniu w Dzienniku Urzędowym Województwa Dolnośląskiego.

Powiat:

PRZEWODNICZĄCY ZARZĄDU

ROBERT ADACH

WICEPRZEWODNICZĄCY ZARZĄDU

IGOR BANDROWICZ

SKARBNIK POWIATU

GRAŻYNA CYGAN-WOŁYŃCZYC

Gmina:

WÓJT GMINY

STANISŁAW MOIK

SKARBNIK GMINY

MARIA JANUSZEK

826

POROZUMIENIE

zawarte w dniu 20 września 2007 r. w Trzebnicy pomiędzy:
Powiatem Trzebnickim z siedzibą: ul. ks. Wawrzyńca Bochenka 6, 55-100 Trzebnica
reprezentowanym przez:

1. Przewodniczącego Zarządu – Roberta Adacha
2. Wiceprzewodniczącego Zarządu – Igora Bandrowicza
przy kontrasygnacie Skarbnika Powiatu – Grażyny Cygan-Wołyńczyc
Zwanym dalej **Powiatem**
a
Gminą Wisznia Mała z siedzibą ul. Wrocławska 9, 55-114 Wisznia Mała
reprezentowaną przez:
 1. Wójta Gminy Wisznia Mała – Stanisława Moik
przy kontrasygnacie Skarbnika Gminy – Marii Januszek
Zwaną dalej **Gminą**

w sprawie powierzenia Gminie realizacji zadania: **„Przebudowa drogi powiatowej nr 1367 D w miejscowości Szewce od ulicy Sportowej do skrzyżowania z drogą powiatową nr 1369 D – ul. Nowa”**.

§ 1

Powiat powierza, a **Gmina** przyjmuje na podstawie art. 5 ust. 2 ustawy z dnia 5 czerwca 1998 r. o samorządzie powiatowym (t.j. Dz. U. Nr 142 z 2001 r., poz. 1592 ze zmianami) realizację zadania pn.: **„Przebudowa drogi powiatowej nr 1367 D w miejscowości Szewce od ulicy Sportowej do skrzyżowania z drogą powiatową nr 1369 D – ul. Nowa”**.

1. Zakres zadania obejmuje:
 - przebudowę jezdni,
 - budowę chodnika.
2. Szczegółowy zakres rzeczowy zadania określi dokumentacja projektowa.
3. Przedmiotowe zadanie będzie realizowane w etapach:
 - etap I – opracowanie projektu technicznego,
 - etap II – przebudowa drogi.

§ 2

1. Zakres powierzonych **Gminie** zadań obejmuje:
 - 1) zlecenie opracowania dokumentacji projektowej w 2007 r.,
 - 2) przeprowadzenie procedury przetargowej w celu wyłonienia wykonawcy zadania zgodnie z ustawą – Prawo zamówień publicznych, z udziałem przedstawiciela **Powiatu**,
 - 3) zawarcie umowy z wykonawcą zadania,
 - 4) zapewnienie nadzoru inwestorskiego,
 - 5) dokonanie odbioru przedmiotowego zadania z udziałem przedstawiciela **Powiatu**,
 - 6) uzyskanie pozwolenia na użytkowanie.

§ 3

1. **Powiat** zobowiązuje się do – z zastrzeżeniem ust. 2 do zapewnienia środków finansowych na realizację zadania w ten sposób, że:
 - W 2008 r. przekaze **Gminie** kwotę 50.000,00 zł słownie (pięćdziesiąt tysięcy zł)z zastrzeżeniem, że kwota przewidziana na 2008 r. zostanie przez Radę Powiatu uchwalona w budżecie powiatu na 2008 r.

- W 2009 r. przekaze **Gminie** kwotę 50.000,00 zł słownie (pięćdziesiąt tysięcy zł)
- z zastrzeżeniem, że kwota przewidziana na 2009 r. zostanie przez Radę Powiatu uchwalona w budżecie powiatu na 2009 r.
2. W przypadku przeznaczenia w budżecie **Powiatu** na 2008 r. i 2009 r. kwoty niższej niż zaplanowana **Powiat** przekaze **Gminie** kwotę przyjętą w budżecie na sfinansowanie przedmiotowego zadania.
 3. Środki finansowe, o których mowa w ust. 1, zostaną przekazane **Gminie** po wykonaniu każdego etapu zadania i dokonaniu odbioru przez **Gminę i Powiat**, na konto Urzędu Gminy Wisznia Mała nr 72 9591 0004 2001 0020 0514 0002 w Banku Spółdzielczym w Trzebnicy w terminie 30 dni od daty przedłożenia przez **Gminę** opisanej i zatwierdzonej do zapłaty kopii prawidłowo wystawionej faktury.
 4. **Powiat** udostępni teren działki o nr geodezyjnym 407/2 – pas drogi powiatowej nr 1367 D na przebudowę drogi miejscowości Szewce, gmina Wisznia Mała.
 5. Udostępnienie ww. terenu daje **Gminie** prawo do dysponowania nieruchomością na cele budowlane zgodnie z art. 32 ust. 4 pkt. 2 ustawy z dnia 7 lipca 1994 r. – Prawo Budowlane (t.j. Dz. U. z 2006 r. Nr 156, poz. 1118).

§ 4

Gmina zobowiązuje się zapewnić w 2007 r. środki finansowe na współrealizację zadania w kwocie 40 000,00 złotych z własnych środków.

§ 5

Przedstawicielem **Powiatu** upoważnionym do udziału w przeprowadzeniu postępowania o zamówienie publiczne oraz procedurze odbioru zadania jest P. Sabina Mikołajec – Kierownik ZDP w Trzebnicy.

§ 6

Wszelkie zmiany niniejszego porozumienia wymagają zachowania formy pisemnej pod rygorem nieważności.

§ 7

W sprawach nieuregulowanych mają zastosowanie przepisy k.c.

§ 8

Sprawy wynikające z realizacji niniejszego porozumienia będą rozstrzygnięte przez Sąd właściwy dla siedziby Powiatu.

§ 9

Porozumienie sporządzono w 4 jednobrzmiących egzemplarzach po 2 dla każdej ze stron.

§ 10

Porozumienie podlega ogłoszeniu w Dzienniku Urzędowym Województwa Dolnośląskiego.

Powiat:

PRZEWODNICZĄCY ZARZĄDU

ROBERT ADACH

WICEPRZEWODNICZĄCY ZARZĄDU

IGOR BANDROWICZ

SKARBNIK POWIATU

GRAŻYNA CYGAN-WOŁYŃCZYC

Gmina:

WÓJT GMINY

STANISŁAW MOIK

SKARBNIK GMINY

MARIA JANUSZEK

827

POROZUMIENIE

zawarte w dniu 20 września 2007 r. w Trzebnicy pomiędzy:
Powiatem Trzebnickim z siedzibą: ul. ks. Wawrzyńca Bochenka 6, 55-100 Trzebnica
reprezentowanym przez:

1. Przewodniczącego Zarządu – Roberta Adacha
 2. Wiceprzewodniczącego Zarządu – Igora Bandrowicza
- przy kontrasygnacie Skarbnika Powiatu – Grażyny Cygan-Wołyńczyc
Zwanym dalej **Powiatem**

a
Gminą Wisznia Mała z siedzibą ul. Wrocławska 9, 55-114 Wisznia Mała
reprezentowaną przez:

1. Wójta Gminy Wisznia Mała – Stanisława Moik
- przy kontrasygnacie Skarbnika Gminy – Marii Januszek
Zwaną dalej **Gminą**

w sprawie powierzenia Gminie realizacji zadania: **„Przebudowa drogi powiatowej nr 1371 D w miejscowości Krzyżanowice, gmina Wisznia Mała”**.

§ 1

Powiat powierza, a **Gmina** przyjmuje na podstawie art. 5 ust. 2 ustawy z dnia 5 czerwca 1998 r. o samorządzie powiatowym (t.j. Dz. U. Nr 142 z 2001 r., poz. 1592 ze zmianami) realizację zadania pn.: **„Przebudowa drogi powiatowej nr 1371 D w miejscowości Krzyżanowice, gmina Wisznia Mała”**.

1. Zakres zadania obejmuje:
 - budowę chodnika wraz z odwodnieniem na odcinku od mostu na rzecze Widawie do zatoki autobusowej w Krzyżanowicach.
2. Szczegółowy zakres rzeczowy zadania określi dokumentacja projektowa.

3. Przedmiotowe zadanie będzie realizowane w etapach:

- etap I – opracowanie projektu technicznego,
- etap II – przebudowa drogi.

§ 2

1. Zakres powierzonych **Gminie** zadań obejmuje:
 - 1) zlecenie opracowania dokumentacji projektowej w 2007 r.,
 - 2) przeprowadzenie procedury przetargowej w celu wyłonienia wykonawcy zadania zgodnie z ustawą – Prawo zamówień publicznych, z udziałem przedstawiciela **Powiatu**,
 - 3) zawarcie umowy z wykonawcą zadania,

- 4) zapewnienie nadzoru inwestorskiego,
- 5) dokonanie odbioru przedmiotowego zadania z udziałem przedstawiciela **Powiatu**,
- 6) uzyskanie pozwolenia na użytkowanie.

§ 3

1. **Powiat** zobowiązuje się do – z zastrzeżeniem ust. 2 do zapewnienia środków finansowych na realizację zadania w ten sposób, że:
 - W 2008 r. przekaże **Gminie** kwotę 50.000,00 zł słownie (pięćdziesiąt tysięcy zł) z zastrzeżeniem, że kwota przewidziana na 2008 r. zostanie przez Radę Powiatu uchwalona w budżecie powiatu na 2008 r.
 - W 2009 r. przekaże **Gminie** kwotę 50.000,00 zł słownie (pięćdziesiąt tysięcy zł) z zastrzeżeniem, że kwota przewidziana na 2009 r. zostanie przez Radę Powiatu uchwalona w budżecie powiatu na 2009 r.
2. W przypadku przeznaczenia w budżecie **Powiatu** na 2008 r. i 2009 r. kwoty niższej niż zaplanowana **Powiat** przekaże **Gminie** kwotę przyjętą w budżecie na sfinansowanie przedmiotowego zadania.
3. Środki finansowe, o których mowa w ust. 1, zostaną przekazane **Gminie** po wykonaniu każdego etapu zadania i dokonaniu odbioru przez **Gminę i Powiat**, na konto Urzędu Gminy Wisznia Mała nr 72 9591 0004 2001 0020 0514 0002 w Banku Spółdzielczym w Trzebnicy w terminie 30 dni od daty przedłożenia przez **Gminę** opisanej i zatwierdzonej do zapłaty kopii prawidłowo wystawionej faktury.
4. **Powiat** udostępni teren działki o nr geodezyjnym 50/1 – pas drogi powiatowej nr 1371 D na przebudowę drogi miejscowości Krzyżanowice, gmina Wisznia Mała.

Powiat:

PRZEWODNICZĄCY ZARZĄDU

ROBERT ADACH

WICEPRZEWODNICZĄCY ZARZĄDU

IGOR BANDROWICZ

SKARBNIK POWIATU

GRAŻYNA CYGAN-WOŁYŃCZYC

5. Udostępnienie ww. terenu daje **Gminie** prawo do dysponowania nieruchomością na cele budowlane zgodnie z art. 32 ust. 4 pkt. 2 ustawy z dnia 7 lipca 1994 r. – Prawo Budowlane (t.j. Dz. U. z 2006 r. Nr 156, poz. 1118).

§ 4

Gmina zobowiązuje się zapewnić w 2007 r. środki finansowe na współrealizację zadania w kwocie 50 000,00 złotych z własnych środków.

§ 5

Przedstawicielem **Powiatu** upoważnionym do udziału w przeprowadzeniu postępowania o zamówienie publiczne oraz procedurze odbioru zadania jest P. Sabina Mikołajec – Kierownik ZDP w Trzebnicy.

§ 6

Wszelkie zmiany niniejszego porozumienia wymagają zachowania formy pisemnej pod rygorem nieważności.

§ 7

W sprawach nieuregulowanych mają zastosowanie przepisy k.c.

§ 8

Sprawy wynikające z realizacji niniejszego porozumienia będą rozstrzygnięte przez Sąd właściwy dla siedziby Powiatu.

§ 9

Porozumienie sporządzono w 4 jednobrzmiących egzemplarzach po 2 dla każdej ze stron.

§ 10

Porozumienie podlega ogłoszeniu w Dzienniku Urzędowym Województwa Dolnośląskiego.

Gmina:

WÓJT GMINY

STANISŁAW MOIK

SKARBNIK GMINY

MARIA JANUSZEK

Egzemplarze bieżące i z lat ubiegłych oraz załączniki można nabywać:

1) w punktach sprzedaży:

- Dolnośląskiego Urzędu Wojewódzkiego we Wrocławiu, 50-951 Wrocław, pl. Powstańców Warszawy 1, tel. 0-71/340-64-74,
- Dolnośląskiego Urzędu Wojewódzkiego we Wrocławiu Delegatura w Jeleniej Górze, 58-506 Jelenia Góra, ul. Wiejska 29, tel. 0-75/764-72-99,
- Dolnośląskiego Urzędu Wojewódzkiego we Wrocławiu Delegatura w Legnicy, 59-220 Legnica, ul. F. Skarbka 3, tel. 0-76/856-08-00 w. 401,
- Dolnośląskiego Urzędu Wojewódzkiego we Wrocławiu Delegatura w Wałbrzychu, 58-300 Wałbrzych, ul. Słowackiego 23a-24, tel. 0-74/849-40-70,

2) w przypadku prenumeraty, na podstawie nadesłanego zamówienia w Dolnośląskim Urzędzie Wojewódzkim we Wrocławiu – Zakładzie Obsługi Urzędu, 50-951 Wrocław, pl. Powstańców Warszawy 1, tel. 0-71/340-62-02.

Zbiory Dziennika Urzędowego wraz ze skorowidzami wyłożone są do powszechnego wglądu w Bibliotece Urzędowej Dolnośląskiego Urzędu Wojewódzkiego, pl. Powstańców Warszawy 1, 50-951 Wrocław, tel. 0-71/340-62-54. Treść wydawanych dzienników dostępna jest w Internecie na stronie: <http://www.duw.pl//dzienn.htm>

Wydawca: Wojewoda Dolnośląski

Redakcja: Wydział Nadzoru i Kontroli Dolnośląskiego Urzędu Wojewódzkiego,

Redakcja Dziennika Urzędowego Województwa Dolnośląskiego, 50-951 Wrocław, pl. Powstańców Warszawy 1, tel. 0-71/340-66-21

Skład, druk i rozpowszechnianie: Dolnośląski Urząd Wojewódzki we Wrocławiu – Zakład Obsługi Urzędu, 50-951 Wrocław, pl. Powstańców Warszawy 1

Dystrybucja: tel. 0-71/340-62-02

Tłoczono z polecenia Wojewody Dolnośląskiego
w Dolnośląskim Urzędzie Wojewódzkim we Wrocławiu – Zakładzie Obsługi Urzędu
50-951 Wrocław, pl. Powstańców Warszawy 1

nakład 40 egz.

PL ISSN 0239-8362

Cena: 17,77 zł (w tym 7% VAT)
na CD 13,50 zł (w tym 7% VAT)