



DZIENNIK URZĘDOWY

WOJEWÓDZTWA DOLNOŚLĄSKIEGO

Wrocław, dnia 12 grudnia 2008 r.

Nr 319

TREŚĆ:

Poz.:

UCHWAŁA RADY POWIATU

- 4002** – Rady Powiatu Bolesławieckiego nr XXII/117/08 z dnia 27 listopada 2008 r. w sprawie ustalenia regulaminu przyznawania i przekazywania stypendiów na wyrównywanie szans edukacyjnych dla uczniów szkół ponadgimnazjalnych kończących się maturą w ramach Działania 2.2 Wyrównywanie szans edukacyjnych poprzez programy stypendialne Zintegrowanego Programu Operacyjnego Rozwoju Regionalnego 25700

UCHWAŁY RAD MIEJSKICH

- 4003** – Rady Miejskiej Bielawy nr XXXIV/244/08 z dnia 26 listopada 2008 r. w sprawie określenia szczegółowych zasad ponoszenia odpłatności za pobyt w Dziennym Domu Pomocy Społecznej – ośrodku wsparcia prowadzonym przez Gminę Bielawa 25708
- 4004** – Rady Miejskiej Bielawy nr XXXIV/245/08 z dnia 26 listopada 2008 r. w sprawie określenia szczegółowych zasad ponoszenia odpłatności za pobyt w Środowiskowym Domu Samopomocy – ośrodku wsparcia prowadzonym przez Gminę Bielawa 25709
- 4005** – Rady Miejskiej Bielawy nr XXXIV/248/08 z dnia 26 listopada 2008 r. w sprawie określenia wysokości stawek podatku do środków transportowych 25710
- 4006** – Rady Miejskiej Bielawy nr XXXIV/250/08 z dnia 26 listopada 2008 r. w sprawie zmiany uchwały nr XXXII/233/08 Rady Miejskiej Bielawy z dnia 29 października 2008 r. w sprawie określenia wysokości stawek podatku do nieruchomości oraz określenia wzorów formularzy w podatku od nieruchomości 25712
- 4007** – Rady Miejskiej w Bierutowie nr XXVIII/216/08 z dnia 27 listopada 2008 r. w sprawie określenia wysokości stawek podatku od nieruchomości na terenie miasta i gminy Bierutów w 2009 roku 25712
- 4008** – Rady Miejskiej w Bierutowie nr XXVIII/217/08 z dnia 27 listopada 2008 r. w sprawie określenia wysokości stawek podatku od środków transportowych na 2009 rok 25713
- 4009** – Rady Miejskiej w Bierutowie nr XXVIII/218/08 z dnia 27 listopada 2008 r. w sprawie ustalenia wysokości stawek opłaty targowej na terenie miasta i gminy Bierutów na 2009 rok 25715
- 4010** – Rady Miejskiej w Bierutowie nr XXVIII/221/08 z dnia 27 listopada 2008 r. w sprawie ustalenia górnych stawek opłat w zakresie odbierania odpadów komunalnych oraz opróżniania zbiorników bezodpływowych 25715
- 4011** – Rady Miejskiej w Bolkowie nr XXIV/165/08 z dnia 4 listopada 2008 r. w sprawie ustalenia liczby nowych licencji na wykonywanie transportu drogowego taksówką na terenie gminy Bolków przeznaczonych do wydania w 2009 roku 25716
- 4012** – Rady Miejskiej w Dusznikach-Zdroju nr XXXI/171/08 z dnia 27 listopada 2008 r. w sprawie zwolnień w podatku od nieruchomości 25717

- 4013** – Rady Miejskiej w Dusznikach-Zdroju nr XXXI/172/08 z dnia 27 listopada 2008 r. w sprawie stawek podatku od środków transportowych na 2009 rok 25717
- 4014** – Rady Miejskiej w Głogowie nr XXV/216/2008 z dnia 26 listopada 2008 r. w sprawie określenia wysokości stawek podatku od środków transportowych 25720
- 4015** – Rady Miejskiej w Głogowie nr XXV/217/2008 z dnia 26 listopada 2008 r. w sprawie obniżenia ceny skupu żyta do celów wymiaru podatku rolnego w 2009 roku 25722
- 4016** – Rady Miejskiej w Karpaczu nr XXIII/246/08 z dnia 20 listopada 2008 r. w sprawie określenia na 2009 rok liczby przeznaczonych do wydania nowych licencji na wykonywanie transportu drogowego taksówką 25722
- 4017** – Rady Miejskiej w Karpaczu nr XXIII/253/08 z dnia 20 listopada 2008 r. w sprawie ustalenia stawek podatku od nieruchomości 25723
- 4018** – Rady Miejskiej w Karpaczu nr XXIII/254/08 z dnia 20 listopada 2008 r. w sprawie ustalenia wysokości stawki opłaty miejscowej, terminów jej płatności oraz sposobu jej poboru 25727
- 4019** – Rady Miejskiej w Karpaczu nr XXIII/255/08 z dnia 20 listopada 2008 r. w sprawie ustalenia dziennych stawek opłaty targowej na terenie miasta Karpacza 25728
- 4020** – Rady Miejskiej w Karpaczu nr XXIII/256/08 z dnia 20 listopada 2008 r. w sprawie ustalenia wysokości stawek podatku od środków transportowych 25729
- 4021** – Rady Miejskiej w Kątach Wrocławskich nr XXV/227/08 z dnia 30 października 2008 r. w sprawie uchwalenia zmiany miejscowego planu zagospodarowania przestrzennego wsi Pełcznica, gmina Kąty Wrocławskie 25731
- 4022** – Rady Miejskiej w Kowarach nr XXXIII/159/08 z dnia 12 listopada 2008 r. w sprawie ilości licencji na transport drogowy taksówką osobową na obszarze miasta Kowary na 2009 rok 25741
- 4023** – Rady Miejskiej Gminy Lubomierz nr XXXVII/166/08 z dnia 26 listopada 2008 r. w sprawie wysokości stawek podatku od nieruchomości 25742
- 4024** – Rady Miejskiej Gminy Lubomierz nr XXXVII/167/08 z dnia 26 listopada 2008 r. w sprawie stawek podatku od środków transportowych 25743
- 4025** – Rady Miejskiej Gminy Lubomierz nr XXXVII/168/08 z dnia 26 listopada 2008 r. w sprawie obniżenia średniej ceny skupu żyta do obliczenia podatku rolnego 25744
- 4026** – Rady Miejskiej Gminy Lubomierz nr XXXVII/169/08 z dnia 26 listopada 2008 r. w sprawie opłaty od posiadania psów na 2009 rok 25745
- 4027** – Rady Miejskiej w Pieszycach nr XXIII/144/2008 z dnia 5 września 2008 r. w sprawie zmiany uchwały nr XXII/138/2004 Rady Miejskiej w Pieszycach z dnia 3 grudnia 2008 r. w sprawie miejscowego planu zagospodarowania przestrzennego Pieszycy-Centrum 25746
- 4028** – Rady Miejskiej w Pieszycach nr XXIII/145/2008 z dnia 5 września 2008 r. w sprawie nadania nazwy ulicy 25749

- 4029 – Rady Miejskiej w Pieszycach nr XXVI/160/2008 z dnia 28 listopada 2008 r. w sprawie określenia stawek podatku od nieruchomości, opłaty targowej oraz sposobu poboru i wysokości prowizji na 2009 rok 25751
- 4030 – Rady Miejskiej w Pieszycach nr XXVI/161/2008 z dnia 28 listopada 2008 r. w sprawie obniżenia ceny skupu żyta do celów wymiaru podatku rolnego na 2009 rok 25752
- 4031 – Rady Miejskiej w Pieszycach nr XXVI/162/2008 z dnia 28 listopada 2008 r. w sprawie określenia wysokości stawek podatku od środków transportowych na rok 2009 i zwolnień od tego podatku 25752
- 4032 – Rady Miejskiej w Pieszycach nr XXVI/163/2008 z dnia 28 listopada 2008 r. w sprawie określenia wzorów formularzy informacji i deklaracji podatkowych 25755
- 4033 – Rady Miejskiej w Sycowie nr XXXI/170/08 z dnia 27 listopada 2008 r. w sprawie obniżenia ceny skupu żyta do celów wymiaru podatku rolnego 25774
- 4034 – Rady Miejskiej w Sycowie nr XXXI/171/08 z dnia 27 listopada 2008 r. w sprawie określenia wysokości stawek podatku od nieruchomości 25774
- 4035 – Rady Miejskiej w Świdnicy nr XXV/326/08 z dnia 28 listopada 2008 r. w sprawie opłaty od posiadania psów na 2009 rok 25775
- 4036 – Rady Miejskiej w Świdnicy nr XXV/327/08 z dnia 28 listopada 2008 r. w sprawie zwolnienia z podatku od nieruchomości 25776
- 4037 – Rady Miejskiej w Świdnicy nr XXV/328/08 z dnia 28 listopada 2008 r. w sprawie określenia wysokości stawek podatku od nieruchomości 25776
- 4038 – Rady Miejskiej w Świdnicy nr XXV/329/08 z dnia 28 listopada 2008 r. w sprawie określenia wzorów formularzy w podatku od nieruchomości 25777

UCHWAŁY RAD GMIN

- 4039 – Rady Gminy Gaworzyce nr XX/104/08 z dnia 25 listopada 2008 r. w sprawie wysokości stawek podatku od nieruchomości 25798
- 4040 – Rady Gminy Gaworzyce nr XX/105/08 z dnia 25 listopada 2008 r. w sprawie obniżenia ceny skupu żyta przyjmowanej jako podstawa do obliczania podatku rolnego w 2009 roku 25799
- 4041 – Rady Gminy Gaworzyce nr XX/106/08 z dnia 25 listopada 2008 r. w sprawie ustalenia wzorów deklaracji i informacji podatkowych 25799
- 4042 – Rady Gminy Gromadka nr XXX/141/08 z dnia 25 listopada 2008 r. w sprawie określenia wysokości stawek podatku od środków transportowych 25825
- 4043 – Rady Gminy Gromadka nr XXX/142/08 z dnia 25 listopada 2008 r. w sprawie ustalenia wysokości stawek podatku od nieruchomości 25828
- 4044 – Rady Gminy Gromadka nr XXX/143/08 z dnia 25 listopada 2008 r. w sprawie obniżenia ceny skupu żyta przyjmowanej jako podstawa obliczenia podatku rolnego za 2009 rok na terenie gminy Gromadka 25829

- 4045 – Rady Gminy Kamienna Góra nr XXVIII/126/08 z dnia 29 października 2008 r. w sprawie górnych stawek opłat ponoszonych przez właścicieli nieruchomości za korzystanie z usług w zakresie odbierania odpadów komunalnych oraz opróżniania zbiorników bezodpływowych i transportu nieczystości ciekłych 25830
- 4046 – Rady Gminy Ruja nr XVII/79/2008 z dnia 26 listopada 2008 r. w sprawie obniżenia średniej ceny skupu żyta dla celów obliczenia podatku rolnego na 2009 rok 25831
- 4047 – Rady Gminy Świdnica nr XXXVII/313/2008 z dnia 28 listopada 2008 r. w sprawie obniżenia średniej ceny skupu żyta dla celów podatku rolnego 25831
- 4048 – Rady Gminy w Warcie Bolesławieckiej nr XXI/140/08 z dnia 21 listopada 2008 r. w sprawie ustalenia wysokości ekwiwalentu pieniężnego dla członków ochotniczych straży pożarnych Gminy Warta Bolesławiecka 25832
- 4049 – Rady Gminy w Wińsku nr XXXV/177/2008 z dnia 26 listopada 2008 r. w sprawie obniżenia średniej ceny skupu żyta przyjmowanej jako podstawa obliczenia podatku rolnego w 2009 roku 25832
- 4050 – Rady Gminy w Wińsku nr XXXV/186/2008 z dnia 26 listopada 2008 r. w sprawie ustalenia stawek cen za wywóz płynnych opadów komunalnych 25833
- 4051 – Rady Gminy Żórawina nr XIX/142/08 z dnia 28 listopada 2008 r. w sprawie obniżenia średniej ceny skupu żyta do celów obliczenia podatku rolnego na 2009 rok 25833
-
-

4002

UCHWAŁA RADY POWIATU BOLESŁAWIECKIEGO NR XXII/117/08

z dnia 27 listopada 2008 r.

w sprawie ustalenia regulaminu przyznawania i przekazywania stypendiów na wyrównywanie szans edukacyjnych dla uczniów szkół ponadgimnazjalnych kończących się maturą w ramach Działania 2.2 Wyrównywanie szans edukacyjnych poprzez programy stypendialne Zintegrowanego Programu Operacyjnego Rozwoju Regionalnego

Na podstawie art. 12 pkt 10a i art. 40 ust. 1 ustawy z dnia 5 czerwca 1998 r. o samorządzie powiatowym (tekst jedn. Dz. U. z 2001 r. Nr 142, poz. 1592 z późn. zm.) Rada Powiatu Bolesławieckiego uchwala, co następuje:

R o z d z i a ł 1

Postanowienia wstępne

§ 1

Uchwała określa regulamin przyznawania i przekazywania stypendiów na wyrównywanie szans edukacyjnych dla uczniów szkół ponadgimnazjalnych prowadzonych przez Powiat Bolesławiecki.

§ 2

Ilekoć w regulaminie jest mowa o:

- 1) uczniu – oznacza to osobę uczęszczającą do szkoły ponadgimnazjalnej kończącej się maturą;
- 2) szkole – oznacza to szkołę ponadgimnazjalną kończącą się maturą;
- 3) obszarze wiejskim – oznacza to obszary wiejskie, miasta do 5 tys. mieszkańców oraz miasta

- od 5 do 20 tys. mieszkańców, w których nie ma szkół ponadgimnazjalnych publicznych kończących się maturą;
- 4) trudnej sytuacji materialnej – oznacza to sytuację rodziny o dochodzie w przeliczeniu na osobę lub dochodzie osoby uczącej się nie wyższym niż kwota uprawniająca do uzyskania świadczeń rodzinnych określona w art. 5 ustawy z dnia 23 listopada 2003 r. o świadczeniach rodzinnych (Dz. U. Nr 228, poz. 2255 z późn. zm.);
 - 5) programie – oznacza to program realizowany w ramach Priorytetu 2 Wzmocnienie rozwoju zasobów ludzkich w regionach Działania 2.2 Wyrównywanie szans edukacyjnych poprzez programy stypendialne Zintegrowanego Programu Operacyjnego Rozwoju Regionalnego finansowany ze środków Europejskiego Funduszu Społecznego oraz środków budżetu państwa;
 - 6) Partnerze Wiodącym – oznacza to Powiat Świdnicki;
 - 7) Partnerze – oznacza to Powiat Bolesławiecki.

§ 3

1. Ujęte w regulaminie stypendia gotówkowe oraz kryteria ich przyznawania wynikają ze Zintegrowanego Programu Operacyjnego Rozwoju Regionalnego w ramach Priorytetu 2 Wzmocnienie rozwoju zasobów ludzkich w regionach Działania 2.2. „Wyrównywanie szans edukacyjnych poprzez programy stypendialne”, Uzupelnienia Programu ZPORR oraz Ramowego Planu Realizacji Działania przyjętego przez Urząd Marszałkowski Województwa Dolnośląskiego.
2. Stypendia, o których mowa w ust. 1, będą finansowane ze środków Europejskiego Funduszu Społecznego oraz środków budżetu państwa na zasadach, warunkach i w trybie określonym niniejszym regulaminem.

R o z d z i a ł 2

Zakres i formy pomocy

§ 4

Stypendia będą przekazywane w formie pieniężnej (gotówkowej) na całkowite lub częściowe pokrycie kosztów związanych z kształceniem ucznia.

R o z d z i a ł 3

Zasady i warunki przyznawania stypendiów

§ 5

1. Do ubiegania się o stypendium uprawnieni są uczniowie, którzy spełniają łącznie następujące kryteria:
 - 1) rozpoczynają lub kontynuują naukę w szkołach ponadgimnazjalnych umożliwiających uzyskanie świadectwa dojrzałości, z wyłączeniem szkół dla dorosłych, prowadzonych przez Powiat Bolesławiecki;
 - 2) pochodzą z rodzin znajdujących się w trudnej sytuacji materialnej;
 - 3) posiadają zameldowanie na obszarach wiejskich.

2. W przypadku gdy liczba osób spełniających kryteria, określone w ust. 1, jest większa niż liczba stypendiów do rozdysponowania, pierwszeństwo w uzyskaniu stypendium mają uczniowie, którzy posiadają najniższe dochody.
3. Stypendium przyznaje się na okres nie dłuższy niż trzy miesiące.

R o z d z i a ł 4

Tryb i zasady rozpatrywania wniosków stypendialnych

§ 6

1. Warunkiem ubiegania się przez ucznia o przyznanie stypendium jest złożenie wniosku o przyznanie stypendium, według wzoru stanowiącego załącznik nr 1 do uchwały.
2. Do wniosku dołącza się:
 - 1) dokumenty do ustalenia dochodu rodziny za rok kalendarzowy poprzedzający rok złożenia wniosku o przyznanie stypendium, zgodnie z § 2 ust. 2 pkt 6 rozporządzenia Ministra Polityki Społecznej z dnia 2 czerwca 2005 r. w sprawie sposobu i trybu postępowania w sprawach o świadczenia rodzinne (Dz. U. Nr 105, poz. 881 z późn. zm.);
 - 2) zaświadczenie potwierdzające miejsce stałego zameldowania lub kserokopię dowodu osobistego;
 - 3) orzeczenie o stopniu niepełnosprawności – w przypadku osób niepełnosprawnych;
 - 4) oświadczenie o wykorzystaniu stypendium na cele edukacyjne według wzoru stanowiącego załącznik nr 2 do uchwały;
 - 5) oświadczenie dotyczące konta bankowego ucznia/rodzica/opiekuna prawnego, na które dokonywana będzie wypłata stypendium;
 - 6) wypełnionego formularza PIT – 2C – oświadczenie osoby otrzymującej stypendium.

§ 7

1. Termin składania wniosków podany zostanie na stronie internetowej www.powiatboleslawiecki.pl, na tablicy ogłoszeń w siedzibie Starostwa Powiatowego w Bolesławcu oraz w szkołach ponadgimnazjalnych prowadzonych przez Powiat Bolesławiecki.
2. Wniosek wraz z dokumentami wymienionymi w § 7 składa się w siedzibie Starostwa Powiatowego w Bolesławcu.
3. Wniosek, o którym mowa w § 7, podlega rejestracji zgodnie z datą wpływu.
4. Wniosek, o którym mowa w § 7, pozostaje bez rozpatrzenia w przypadku, gdy:
 - 1) został złożony po ustalonym terminie – o czym decyduje data wpływu w Starostwie Powiatowym w Bolesławcu,
 - 2) nie zawiera kompletu dokumentów, o których mowa w § 7 ust. 2,
 - 3) wniosek lub załączniki, o których mowa w § 7 ust. 2, są nieprawidłowo wypełnione.
5. Powiat Bolesławiecki przeprowadza wstępną weryfikację formalną wniosków, o których mowa w § 7, a ostatecznej weryfikacji dokonuje Partner Wiodący.

§ 8

1. Partner Wiodący przyznaje stypendia i określa ich wysokość, zatwierdzając listę (wykaz) stypendystów.
2. Lista zakwalifikowanych do stypendium dostępna będzie w siedzibie Partnera oraz Partnera Wiodącego.
3. Uczeń zakwalifikowany do pobierania stypendium otrzyma zawiadomienie – według wzoru stanowiącego załącznik nr 3 do niniejszej uchwały – w ciągu miesiąca od daty przyznania stypendium.
4. Decyzja w sprawie przyznania stypendium ma charakter ostateczny i nie przysługuje od niej prawo odwołania.

R o z d z i a ł 5

Wypłata stypendium

§ 9

1. Maksymalna kwota stypendium nie może przekroczyć kwoty określonej w dokumentach, o których mowa w § 3 ust. 1.
2. Warunkiem wypłaty stypendium jest:
 - 1) uczestnictwo w zajęciach szkolnych potwierdzone zaświadczeniami podpisanymi przez dyrektora szkoły lub osobę przez niego upoważnioną, których wzór stanowi załącznik nr 4 do uchwały.
 - 2) nieprzekroczenie miesięcznego limitu nieusprawiedliwień wynoszącego 20 godzin miesięcznie, którego przekroczenie skutkuje utratą stypendium.
3. Wypłaty stypendiów dokonuje Partner Wiodący na rachunek wskazany przez stypendystę.

§ 10

Uczeń traci prawo do otrzymania stypendium w przypadku:

- 1) ustania spełniania kryteriów określonych § 5 ust. 1;

- 2) niespełnienia warunków, o których mowa w § 9 ust. 3;
- 3) skreślenia z listy uczniów;
- 4) przerwania nauki w szkole.

§ 11

Stypendysta zobowiązany jest do przekazywania informacji dotyczących rezultatów udzielonej pomocy stypendialnej poprzez wypełnienie ankiet ewaluacyjnych.

§ 12

Termin wypłat stypendiów uzależniony jest od terminu otrzymania dotacji przez Partnera Wiodącego.

R o z d z i a ł 6

Postanowienia końcowe

§ 13

Wykonanie uchwały powierza się Zarządowi Powiatu Bolesławieckiemu.

§ 14

Traci moc uchwała nr XXXVII/150/2006 Rady Powiatu Bolesławieckiego z dnia 29 czerwca 2006 r. w sprawie ustalenia regulaminu przyznawania i przekazywania stypendiów na wyrównywanie szans edukacyjnych dla uczniów szkół ponadgimnazjalnych Powiatu Bolesławieckiego z późniejszymi zmianami.

§ 15

Uchwała wchodzi w życie po upływie 14 dni od dnia ogłoszenia w Dzienniku Urzędowym Województwa Dolnośląskiego, z mocą obowiązującą od dnia 1 września 2008 r.

PRZEWODNICZĄCY
RADY POWIATU

KAROL STASIK

Załącznik nr 1 do uchwały Rady Powiatu Bolesławieckiego nr XXII/117/08 z dnia 27 listopada 2008 r. (poz. 4002)

Stypendia finansowane są :
w 68,05% przez Europejski Fundusz Społeczny
w 31,95% przez Budżet Państwa




ZPORR

Program Operacyjny Innowacyjność i Gospodarka
Województwo Dolnośląskie



Numer rejestracyjny.....

Wniosek o przyznanie Stypendium na rok szkolny

1). Dane ucznia ubiegającego się o stypendium

Imię i nazwisko PESEL

Data i miejsce urodzenia

Imiona rodziców

Adres zameldowania ul. nr domu kod poczt.

poczta miejscowość

powiat województwo tel.

Nazwa i adres szkoły, do której uczęszcza

W roku szkolnym jestem uczniem klasy

2). Sytuacja rodzinna ucznia

Rodzina moja składa się z niżej wymienionych osób, pozostających we wspólnym gospodarstwie domowym^N

Lp.	Imię i nazwisko	Data urodzenia	Pokrewieństwo	Miejsce zatrudnienia lub nauki
1.				
2.				
3.				
4.				
5.				
6.				
7.				
8.				
9.				
10.				

3). Źródła dochodu (netto) w rodzinie w okresie styczeń-grudzień roku (udokumentowane odpowiednimi orzeczeniami lub zaświadczeniami)^{xx} stanowią:

1. wynagrodzenia za pracę zł
2. emerytury, renty inwalidzkie i rodzinne zł
3. alimenty zł
4. zasiłek dla bezrobotnych zł
5. dochody z gospodarstwa rolnego zł
6. dochody z prowadzenia działalności gospodarczej zł
7. stypendia zł
8. inne dochody zł
- Razem dochód netto** zł

4.) Średni dochód miesięczny (netto) na 1 osobę w rodzinie wynosi ^{xxx}zł.

5). Oświadczam, że zapoznałem/łam się z Regulaminem przyznawania i przekazywania stypendiów na wyrównywanie szans edukacyjnych dla uczniów szkół ponadgimnazjalnych Powiatu Bolesławieckiego i zobowiązuje się do przestrzegania jego postanowień.

6). Oświadczam, że wyrażam zgodę na przetwarzanie danych osobowych w celach wynikających z realizacji i rozliczeń finansowych projektu realizowanego w ramach Priorytetu 2 Wzmocnienie rozwoju zasobów ludzkich w regionach Działanie 2.2. Wyrównywanie szans edukacyjnych poprzez programy stypendialne Zintegrowanego Programu Operacyjnego Rozwoju Regionalnego.

7.) Świadomy odpowiedzialności karnej, w przypadku podania nieprawdziwych danych oświadczam, że przedstawione dane są zgodne ze stanem faktycznym.

8.) Do wniosku o przyznanie stypendium załączam następujące dokumenty:

1.
2.
3.
4.
5.
6.

.....
imię i nazwisko stypendysty

.....
(podpis)

.....
imię i nazwisko rodzica lub opiekuna prawnego

.....
(podpis)

Załącznik nr 2 do uchwały Rady Powiatu Bolesławieckiego nr XXII/117/08 z dnia 27 listopada 2008 r. (poz. 4002)

EFSS



ZPORR
Związek Pracodawców Rolnictwa i Przemysłu Rolniczo-Produkcyjnego



Projekt jest współfinansowany ze środków Europejskiego Funduszu Społecznego oraz budżetu państwa

Projekt numer nazwa projektu

.....
(pieczęćka szkoły)

.....
(miejsowość, data)

OŚWIADCZENIE

Oświadczam, że przyznane stypendium w wysokości.....zł. miesięcznie w ramach realizacji projektu numer ”.....” wykorzystam na cele edukacyjne.

.....
(podpis ucznia)

Załącznik nr 3 do uchwały Rady Powiatu Bolesławieckiego nr XXII/117/08 z dnia 27 listopada 2008 r. (poz. 4002)

Stypendia finansowane są :
w 68,05% przez Europejski Fundusz Społeczny
w 31,92% przez Budżet Państwa

EFŚ



ZPORR
Zintegrowany Program Operacyjny Rozwoju Regionalnego



Nr rejestracji
(Wypełnia Starostwo)

Zawiadomienie o zakwalifikowaniu ucznia do stypendium

finansowego ze środków Europejskiego Funduszu Społecznego oraz środków Budżetu Państwa w ramach Działania 2.2 Wyrównanie szans edukacyjnych poprzez programy stypendialne Zintegrowanego Programu Operacyjnego Rozwoju Regionalnego.

Niniejszym zawiadamiam, że ;

Uczeń

zamieszkały w.....

uczęszczający do szkoły.....

został zakwalifikowany do stypendium na miesięcy roku szkolnego

w wysokości zł miesięcznie.

Miejscowość, dnia

.....
osoba reprezentująca projektodawcę

Załącznik nr 4 do uchwały Rady Powiatu Bolesławieckiego nr XXII/117/08 z dnia 27 listopada 2008 r. (poz. 4002)



EFS



Projekt jest współfinansowany ze środków Europejskiego Funduszu Społecznego oraz budżetu państwa

Projekt numer nazwa projektu.....

.....
(pieczęć szkoły)

.....
(miejsowość, data)

Zaświadczenie

Dyrektor..... w.....
(nazwa szkoły) (miejsowość)

zaświadcza, że:

1. (imię i nazwisko ucznia)
2. (imię i nazwisko ucznia)
3. (imię i nazwisko ucznia)
4. (imię i nazwisko ucznia)

są w roku szkolnym uczniami klasy..... w tutejszej szkole i w okresie do systematycznie uczęszczali na zajęcia edukacyjne.

.....
(imienna pieczęć i podpis dyrektora szkoły)

4003

**UCHWAŁA RADY MIEJSKIEJ BIELAWY
NR XXXIV/244/08**

z dnia 26 listopada 2008 r.

**w sprawie określenia szczegółowych zasad ponoszenia odpłatności za pobyt
w Dziennym Domu Pomocy Społecznej – ośrodku wsparcia prowadzonym
przez Gminę Bielawa**

Na podstawie art. 18 ust. 2 pkt 15 i art. 40 ust. 1 ustawy z dnia 8 marca 1990 r. o samorządzie gminnym (Dz. U. z 2001 r. Nr 142, poz. 1591 z późn. zm.) oraz art. 97 ust. 1 i ust. 5 i art. 51 ust. 4 ustawy z dnia 12 marca 2004 r. o pomocy społecznej (Dz. U. z 2008 r. Nr 116, poz. 728) Rada Miejska uchwala, co następuje:

§ 1

Określa się szczegółowe zasady ponoszenia odpłatności za pobyt w Dziennym Domu Pomocy Społecznej – ośrodku wsparcia, działającym jako jednostka organizacyjna Ośrodka Pomocy Społecznej w Bielawie.

§ 2

1. Osoby korzystające z posiłku (obiad) w Dziennym Domu Pomocy Społecznej ponoszą odpłatność w kwocie odpowiadającej stawce wyżywienia przyjętej w tej placówce.
2. Osoby korzystające z innych usług Dziennego Domu Pomocy Społecznej ponoszą koszty zgodnie z nw. tabelą.

§ 3

1. Nie pobiera się odpłatności za nieobecność uczestnika w całym miesiącu kalendarzowym.

2. Odpłatność za usługi świadczone w placówce zmniejsza się do 50% w przypadku nieprzerwanej nieobecności usprawiedliwionej powyżej 14 dni kalendarzowych w miesiącu.

§ 4

W szczególnie uzasadnionych przypadkach zgodnie z art. 104 ust. 4 ustawy o pomocy społecznej na wniosek pracownika socjalnego lub osoby zainteresowanej istnieje możliwość odstąpienia od ustalonej odpłatności.

§ 5

1. Opłata za pobyt w Domu wnoszona w terminie do 10. następnego miesiąca.
2. Dowodem wpłaty jest kwitariusz.

§ 6

Ustala się odpłatność za pobyt w Domu wg poniższej tabeli:

Kryterium dochodowe (art. 8 ust. 1 pkt 1 i 2) wg ustawy o pomocy społecznej Osoba samotnie gospodarującą – osoba w rodzinie	Odpłatność w złotych osoby samotnie gospodarujące	Odpłatność w złotych osoby w gospodarstwach wieloosobowych
Do 100%	Nieodpłatnie	Nieodpłatnie
Powyżej 100%–300%	5,00 zł	8,00 zł
Powyżej 300%–500%	10,00 zł	15,00 zł
Powyżej 500%	15,00 zł	20,00 zł

§ 7

Odpłatność za pobyt w Domu stanowi dochód rachunku dochodów własnych Dziennego Domu Pomocy Społecznej.

§ 8

Traci moc uchwała nr XLV/341/05 Rady Miejskiej Bielawy z dnia 28 grudnia 2005 r. w sprawie określenia szczegółowych zasad ponoszenia odpłatności za pobyt w Dziennym Domu Pomocy Społecznej – ośrodku wsparcia prowadzonym przez Gminę Bielawę oraz uchwała nr LII/391/06 Rady Miejskiej Bielawy z dnia 28 czerwca 2006 r. w sprawie zmiany uchwały nr XLV/341/05 Rady Miejskiej Bielawy z dnia 28 grudnia 2005 r.

§ 9

Wykonanie uchwały powierza się Burmistrzowi Miasta.

§ 10

Uchwała wchodzi w życie po upływie 14 dni od dnia ogłoszenia w Dzienniku Urzędowym Województwa Dolnośląskiego, z mocą obowiązującą od 1 stycznia 2009 r.

PRZEWODNICZĄCY
RADY MIEJSKIEJ

LESZEK STRÓŻYK

4004

**UCHWAŁA RADY MIEJSKIEJ BIELAWY
NR XXXIV/245/08**

z dnia 26 listopada 2008 r.

w sprawie określenia szczegółowych zasad ponoszenia odpłatności za pobyt w Środowiskowym Domu Samopomocy – ośrodku wsparcia prowadzonym przez Gminę Bielawa

Na podstawie art. 18 ust. 2 pkt 15 i art. 40 ust. 1 ustawy z dnia 8 marca 1990 r. o samorządzie gminnym (Dz. U. z 2001 r. Nr 142, poz. 1591 z późn. zm.) oraz art. 97 ust. 1 i ust. 5 i art. 51 ust. 4 ustawy z dnia 12 marca 2004 r. o pomocy społecznej (Dz. U. z 2008 r. Nr 115, poz. 728) Rada Miejska uchwala, co następuje:

§ 1

Określa się szczegółowe zasady ponoszenia odpłatności za pobyt w Środowiskowym Domu Samopomocy – ośrodku wsparcia, działającym jako jednostka organizacyjna Ośrodka Pomocy Społecznej w Bielawie.

§ 2

1. Osoby korzystające z usług w Środowiskowym Domu Samopomocy ponoszą odpłatność zgodnie z § 6 niniejszej uchwały.
2. W przypadku kiedy z ośrodka wsparcia (Środowiskowego Domu Samopomocy lub Dziennego Domu Pomocy Społecznej) korzysta więcej niż jeden członek rodziny, to druga i następna osoba ponosi 50% odpłatności.

§ 3

1. Nie pobiera się odpłatności za nieobecność uczestnika w całym miesiącu kalendarzowym.

2. Odpłatność za usługi świadczone w placówce zmniejsza się do 50% w przypadku nieprzerwanej nieobecności usprawiedliwionej powyżej 14 dni kalendarzowych w miesiącu.

§ 4

W szczególnie uzasadnionych przypadkach zgodnie z art. 104 ust. 4 ustawy o pomocy społecznej na wniosek pracownika socjalnego lub osoby zainteresowanej istnieje możliwość odstąpienia od ustalonej odpłatności.

§ 5

1. Opłata za pobyt w Domu wnoszona jest w terminie do 10. następnego miesiąca.
2. Dowodem wpłaty jest kwitariusz.

§ 6

Ustala się odpłatność za pobyt w Domu wg poniższej tabeli:

Kryterium dochodowe (art. 8 ust. 1 pkt 1 i 2) wg ustawy o pomocy społecznej Osoba samotnie gospodarującą – osoba w rodzinie	Odpłatność w złotych osoby samotnie gospodarujące	Odpłatność w złotych osoby w gospodarstwach wieloosobowych
Do 100%	Nieodpłatnie	Nieodpłatnie
Powyżej 100%–300%	5,00 zł	8,00 zł
Powyżej 300%–500%	10,00 zł	15,00 zł
Powyżej 500%	15,00 zł	20,00 zł

§ 7

Odpłatność za pobyt w Domu stanowi dochód budżetu państwa.

§ 8

Traci moc uchwała nr XLV/342/05 Rady Miejskiej Bielawy z dnia 28 grudnia 2005 r. w sprawie określenia szczegółowych zasad ponoszenia odpłatności za pobyt w Środowiskowym Domu Samopomocy – ośrodku wsparcia prowadzonym przez Gminę Bielawę oraz uchwała nr LII/390/06 Rady Miejskiej Bielawy z dnia 28 czerwca 2006 r. w sprawie zmiany uchwały nr XLV/342/05 Rady Miejskiej Bielawy z dnia 28 grudnia 2005 r.

§ 9

Wykonanie uchwały powierza się Burmistrzowi Miasta.

§ 10

Uchwała wchodzi w życie po upływie 14 dni od dnia ogłoszenia w Dzienniku Urzędowym Województwa Dolnośląskiego, z mocą obowiązującą od dnia 1 stycznia 2009 r.

PRZEWODNICZĄCY
RADY MIEJSKIEJ
LESZEK STRÓŻYK

4005

**UCHWAŁA RADY MIEJSKIEJ BIELAWY
NR XXXIV/248/08**

z dnia 26 listopada 2008 r.

**w sprawie określenia wysokości stawek podatku od środków
transportowych**

Na podstawie art. 18 ust. 2 pkt 8 ustawy z dnia 8 marca 1990 r. o samorządzie gminnym (Dz. U. z 2001 r. Nr 42, poz. 1591 z późn. zm.), w związku z art. 10 ust. 1 i 2 ustawy z dnia 12 stycznia 1991 r. o podatkach i opłatach lokalnych (Dz. U. z 2006 r. Nr 121, poz. 844 z późn. zm.) Rada Miejska uchwała, co następuje:

§ 1

Określa się następujące stawki podatku od środków transportowych obowiązujące na terenie miasta:

- 1) od samochodów ciężarowych o dopuszczalnej masie całkowitej pojazdu powyżej 3,5 tony i poniżej 12 ton:

Dopuszczalna masa całkowita w tonach	Stawka
Powyżej 3,5 tony do 5,5 tony włącznie	641 zł
Powyżej 5,5 tony do 9 ton włącznie	1.076 z
Powyżej 9 ton a poniżej 12 ton	1.284 zł

- 2) od samochodów ciężarowych o dopuszczalnej masie całkowitej równej lub wyższej niż 12 ton:

Liczba osi	Dopuszczalna masa całkowita w tonach		Zawieszenie pneumatyczne lub zawieszenie uznane za równoważne	Inny system zawieszenia osi jezdnych
	nie mniej niż	mniej niż		
Dwie osie	12	13	1.310 zł	1.529 zł
	13	14	1.364 zł	1.583 zł
	14	15	1.583 zł	1.637 zł
	15		1.637 zł	1.691 zł
Trzy osie	12	17	1.746 zł	1.855 z
	17	19	1.855 zł	1.965 zł
	19	21	1.965 zł	2.063 zł
	21	23	2.074 zł	2.183 zł
	23	25	2.183 zł	2.291 zł
Cztery osie i więcej	25		2.291 zł	2.402 z
	12	25	2.074 zł	2.183 zł
	25	27	2.183 zł	2.237 zł
	27	29	2.237 zł	2.291 zł
	29	31	2.291 zł	2.668 zł
	31		2.346 zł	2.668 zł

- 3) od ciągników siodłowych i balastowych przystosowanych do używania łącznie z naczepą lub przyczepą o dopuszczalnej masie całkowitej zespołu pojazdów od 3,5 tony i poniżej 12 ton:

Dopuszczalna masa całkowita w tonach	Stawka
Powyżej 3,5 tony do 5,5 tony włącznie	1.204 zł
Powyżej 5,5 tony do 9 ton włącznie	1.341 z
Powyżej 9 ton a poniżej 12 ton	1.490 zł

- 4) od ciągników siodłowych i balastowych przystosowanych do używania łącznie z naczepą lub przyczepą o dopuszczalnej masie całkowitej zespołu pojazdów równej lub wyższej niż 12 ton:

Liczba osi	Dopuszczalna masa całkowita zespołu pojazdów w tonach: ciągnik siodłowy/balastowy + naczepa/przyczepa		Zawieszenie pneumatyczne lub zawieszenie uznane za równoważne	Inny system zawieszenia osi jezdnych
	nie mniej niż	mniej niż		
Dwie osie	12	18	1.092 zł	1.200 zł
	18	25	1.200 zł	1.310 zł
	25	31	1.310 zł	1.418 zł
	131		1.583 zł	2.062 zł
Trzy osie i więcej	12	40	1.709 zł	1.965 z
	40		1.965 zł	2.691 zł

- 5) od przyczep lub naczep, które łącznie z pojazdem silnikowym posiadają dopuszczalną masę całkowitą od 7 ton i poniżej 12 ton, z wyjątkiem związanych wyłącznie z działalnością rolniczą prowadzoną przez podatnika podatku rolnego:

Dopuszczalna masa całkowita w tonach	Stawka
Od 7 ton i powyżej 12 ton	917 zł

- 6) od przyczep lub naczep, które łącznie z pojazdem silnikowym posiadają dopuszczalną masę całkowitą równą lub wyższą niż 12 ton, z wyjątkiem związanych wyłącznie z działalnością rolniczą prowadzoną przez podatnika podatku rolnego:

Liczba osi	Dopuszczalna masa całkowita zespołu pojazdów w tonach: naczepa/przyczepa + pojazd silnikowy		Zawieszenie pneumatyczne lub zawieszenie uznane za równoważne	Inny system zawieszenia osi jezdnych
	nie mniej niż	mniej niż		
Jedna oś	12	19	917 zł	1.172 zł
	18	25	1.172 zł	1.036 zł
	25		1.036 zł	1.092 zł
Dwie osie	12	28	1.092 zł	1.146 z
	28	33	1.146 zł	1.200 zł
	33	38	1.200 zł	1.418 zł
	38		1.255 zł	1.855 zł
Trzy osie i więcej	12	38	1.311 zł	1.418 zł
	38		1.418 zł	1.855 zł

- 7) od autobusów w zależności od liczby miejsc do siedzenia:

Liczba miejsc do siedzenia	Stawka
Mniejszej niż 30 miejsc	1.088 zł
Równej lub wyższej niż 30 miejsc	1.880 z

§ 2

Zobowiązuje się Burmistrza do podania do publicznej wiadomości treści niniejszej uchwały poprzez wywieszenie na tablicy ogłoszeń Urzędu Miejskiego.

§ 3

Wykonanie uchwały powierza się Burmistrzowi.

§ 4

Traci moc:

- uchwała nr XVI/120/07 Rady Miejskiej Bielawy z dnia 31 października 2007 r. w sprawie ustalenia stawek podatku od środków transportowych na rok 2008,
- uchwała nr XVIII/128/07 Rady Miejskiej Bielawy z dnia 28 listopada 2007 r. w sprawie zmiany uchwały Rady Miejskiej Bielawy z dnia 31 października 2007 r. nr XVI/120/07 w sprawie ustalenia stawek podatku od środków transportowych na rok 2008.

§ 5

Uchwała wchodzi w życie po upływie 14 dni od ogłoszenia w Dzienniku Urzędowym Województwa Dolnośląskiego, z mocą obowiązującą od dnia 1 stycznia 2009 r.

PRZEWODNICZĄCY
RADY MIEJSKIEJ

LESZEK STRÓŻYK

4006**UCHWAŁA RADY MIEJSKIEJ BIELAWY
NR XXXIV/250/08**

z dnia 26 listopada 2008 r.

w sprawie zmiany uchwały nr XXXII/233/08 Rady Miejskiej Bielawy z dnia 29 października 2008 r. w sprawie określenia wysokości stawek podatku od nieruchomości oraz określenia wzorów formularzy w podatku od nieruchomości

Na podstawie art. 18 ust. 2 pkt 8, art. 40 ust. 1 ustawy z dnia 8 marca 1990 r. o samorządzie gminnym (Dz. U. z 2001 r. Nr 142, poz. 1591 z późn. zm.), art. 5 ustawy z dnia 12 stycznia 1991 r. o podatkach i opłatach lokalnych¹ (Dz. U. z 2006 r. Nr 121, poz. 844 z późn. zm.) Rada Miejska uchwala, co następuje:

§ 1

W uchwale nr XXXII/233/08 Rady Miejskiej Bielawy z dnia 29 października 2008 r. w sprawie określenia wysokości stawek podatku od nieruchomości oraz określenia wzorów formularzy w podatku od nieruchomości, wprowadza się następujące zmiany:

1. W załączniku nr 1 informacji o nieruchomościach i obiektach budowlanych część zasadnicza do Uchwały w oznaczeniu symbolu załącznika skreśla się oznaczenie „CIT-6”.
2. W załączniku nr 2 informacji o nieruchomościach i obiektach budowlanych część uzupełniająca do Uchwały w oznaczeniu symbolu załącznika skreśla się oznaczenie „CIT-6”.

§ 2

Wykonanie uchwały powierza się Burmistrzowi.

§ 3

Uchwała wchodzi w życie po upływie 14 dni od ogłoszenia w Dzienniku Urzędowym Województwa Dolnośląskiego, z mocą obowiązującą od dnia 1 stycznia 2009 r.

**PRZEWODNICZĄCY
RADY MIEJSKIEJ**

LESZEK STRÓŻYK

4007**UCHWAŁA RADY MIEJSKIEJ W BIERUTOWIE
NR XXVIII/216/08**

z dnia 27 listopada 2008 r.

w sprawie określenia wysokości stawek podatku od nieruchomości na terenie miasta i gminy Bierutów w roku 2009

Na podstawie art. 18 ust. 2 pkt 8 ustawy z dnia 8 marca 1990 r. o samorządzie gminnym (t.j. Dz. U. z 2001 r. Nr 142, poz. 1591 ze zm.) oraz art. 5 ust. 1 ustawy z dnia 12 stycznia 1991 r. o podatkach i opłatach lokalnych (t.j. Dz. U. z 2006 r. Nr 121, poz. 844 ze zm.) Rada Miejska w Bierutowie uchwala, co następuje:

§ 1

Określa się roczne stawki podatku od nieruchomości w następującej wysokości:

1) od gruntów:

- a) związanych z prowadzeniem działalności gospodarczej, bez względu na sposób zakwalifikowania w ewidencji gruntów i budynków – od 1 m² powierzchni **0,61 zł**
- b) pod jeziorami, zajętych na zbiorniki wodne retencyjne lub elektrowni wodnych – od 1 ha powierzchni **3,79 zł**

- c) pozostałych, w tym zajętych na prowadzenie odpłatnej statutowej działalności pożytku publicznego przez organizacje pożytku publicznego – od 1 m² powierzchni **0,24 zł**

2) od budynków lub ich części:

- a) mieszkalnych – od 1 m² powierzchni użytkowej **0,55 zł**
- b) związanych z prowadzeniem działalności gospodarczej oraz od budynków mieszkalnych lub ich części zajętych na prowadzenie działalności gospodarczej – od 1 m² powierzchni użytkowej **17,89 zł**

- c) zajętych na prowadzenie działalności gospodarczej w zakresie obrotu kwalifikowanym materiałem siewnym – od 1 m² powierzchni użytkowej **9,12 zł** § 2
Wykonanie uchwały powierza się Burmistrzowi Miasta i Gminy Bierutów.
- d) zajętych na prowadzenie działalności gospodarczej w zakresie udzielenia świadczeń zdrowotnych – od 1 m² powierzchni użytkowej **3,99 zł** § 3
Uchwała wchodzi w życie po upływie 14 dni od dnia jej ogłoszenia w Dzienniku Urzędowym Województwa Dolnośląskiego z mocą obowiązującą od 1 stycznia 2009 r.
- e) pozostałych, w tym zajętych na prowadzenie odpłatnej statutowej działalności pożytku publicznego przez organizację pożytku publicznego – od 1 m² powierzchni użytkowej **4,11 zł**
- 3) od budowli – 2% ich wartości określonej na podstawie art. 4 ust. 1 pkt 3 i ust. 3–7 ustawy z dnia 12 stycznia 1991 r. o podatkach i opłatach lokalnych.**

PRZEWODNICZĄCY
RADY MIEJSKIEJ

JÓZEF SKRABURSKI

4008

UCHWAŁA RADY MIEJSKIEJ W BIERUTOWIE NR XXVIII/217/08

z dnia 27 listopada 2008 r.

w sprawie określenia wysokości stawek podatku od środków transportowych na 2009 rok

Na podstawie art. 18 ust. 2 pkt 8 ustawy z dnia 8 marca 1990 r. o samorządzie gminnym (t.j. Dz. U. z 2001 r. Nr 142, poz. 1591 ze zm.), art. 10 ust. 1 i 2 ustawy z dnia 12 stycznia 1991 r. o podatkach i opłatach lokalnych (t.j. Dz. U. z 2006 r. Nr 121, poz. 844 ze zm.) Rada Miejska w Bierutowie uchwala się, co następuje:

§ 1

Ustala się wysokość rocznych stawek podatku od jednego środka transportowego na terenie gminy Bierutów.

1) od samochodów ciężarowych o dopuszczalnej masie całkowitej:

- a) powyżej 3,5 tony do 5,5 tony włącznie 537 zł;
b) powyżej 5,5 tony do 9 ton włącznie 1.014 zł;
c) powyżej 9 ton i poniżej 12 ton 1.247 zł;

2) od samochodów ciężarowych o dopuszczalnej masie całkowitej równej lub wyższej niż 12 ton:

Dopuszczalna masa całkowita (w tonach)		Osie jezdne z zawieszeniem pneumatycznym lub zawieszeniem uznanym za równoważne (w złotych)	Inne systemy zawieszenia osi jezdnych (w złotych)
DWIE OSIE			
nie mniej niż	mniej niż		
12	14	192 zł	442 zł
14		622 zł	1.408 zł
TRZY OSIE			
nie mniej niż	mniej niż		
12	19	413 zł	620 zł
19	23	741 zł	1.141 zł
23		1.141 zł	1.775 zł
CZTERY OSIE I WIĘCEJ			
nie mniej niż	mniej niż		
12	29	998 zł	1.583 zł
29		1.860 zł	2.614 zł

- 3) od ciągnika siodłowego lub balastowego przystosowanego do używania łącznie z naczepą lub przyczepą o dopuszczalnej masie całkowitej zespołu pojazdów:
od 3,5 tony a poniżej 12 ton 1.247 zł
- 4) od ciągnika siodłowego lub balastowego przystosowanego do używania łącznie z naczepą lub przyczepą o dopuszczalnej masie całkowitej zespołu pojazdów równej lub wyższej niż 12 ton:

Dopuszczalna masa całkowita zespołu pojazdów: ciągnik siodłowy + naczepa ciągnik balastowy + przyczepa (w tonach)		Osie jezdne z zawieszeniem pneumatycznym lub zawieszeniem uznanym za równoważne (w złotych)	Inne systemy zawieszenia osi jezdnych (w złotych)
DWIE OSIE			
nie mniej niż	mniej niż		
12	25	303 zł	541 zł
25		1.589 zł	2.064 zł
TRZY OSIE			
nie mniej niż	mniej niż		
12	40	1.401 zł	1.939 zł
40		1.939 zł	2.671 zł

- 5) od przyczepy i naczepy, które łącznie z pojazdem silnikowym posiadają dopuszczalną masę całkowitą od 7 ton i poniżej 12 ton, z wyjątkiem związanych wyłącznie z działalnością rolniczą prowadzoną przez podatnika podatku rolnego
od 7 ton i poniżej 12 ton 1.247 zł
- 6) od przyczepy i naczepy, które łącznie z pojazdem silnikowym posiadają dopuszczalną masę całkowitą równą lub wyższą niż 12 ton, z wyjątkiem związanych wyłącznie z działalnością rolniczą prowadzoną przez podatnika podatku rolnego:

Dopuszczalna masa całkowita zespołu pojazdów: naczepa/przyczepa + pojazd silnikowy (w tonach)		Oś jezdna (osie jezdne) z zawieszeniem pneumatycznym lub zawieszeniem uznanym za równoważne (w złotych)	Inne systemy zawieszenia osi jezdnych (w złotych)
JEDNA OŚ			
nie mniej niż	mniej niż		
12	25	221 zł	359 zł
25		359 zł	631 zł
DWIE OSIE			
nie mniej niż	mniej niż		
12	33	691 zł	957 zł
33		1.292 zł	1.632 zł
TRZY OSIE			
nie mniej niż	mniej niż		
12	38	761 zł	1.061 zł
38		1.061 zł	1.365 zł

- 7) od autobusu, w zależności od liczby miejsc do siedzenia:
a) mniejszej niż 30 miejsc 1.481 zł;
b) równej lub wyższej niż 30 miejsc 1.956 zł.

§ 2

Wykonanie niniejszej uchwały powierza się Burmistrzowi Miasta i Gminy Bierutów.

§ 3

Uchwała wchodzi w życie po upływie 14 dni od dnia ogłoszenia w Dzienniku Urzędowym Województwa Dolnośląskiego z mocą obowiązującą od 1 stycznia 2009 r.

PRZEWODNICZĄCY
RADY MIEJSKIEJ

JÓZEF SKRABURSKI

4009**UCHWAŁA RADY MIEJSKIEJ W BIERUTOWIE
NR XXVIII/218/08**

z dnia 27 listopada 2008 r.

**w sprawie ustalenia wysokości stawek opłaty targowej na terenie
miasta i gminy Bierutów na rok 2009**

Na podstawie art. 18 ust. 2 pkt 8, art. 40 ust. 1 oraz art. 41 ust. 1 ustawy z dnia 8 marca 1990 r. o samorządzie gminnym (t.j. Dz. U. z 2001 r. Nr 142, poz. 1591 z późn. zm.) oraz art. 15 i art. 19 pkt 1 lit. a i pkt 2 ustawy z dnia 12 stycznia 1991 r. o podatkach i opłatach lokalnych (t.j. Dz. U. z 2006 r. Nr 121, poz. 844 ze zm.) Rada Miejska w Bierutowie uchwala, co następuje:

§ 1

Na terenie miasta i gminy Bierutów opłatę targową pobiera się codziennie od osób fizycznych, osób prawnych oraz jednostek organizacyjnych niemających osobowości prawnej dokonujących sprzedaży na targowiskach.

§ 2

1. Wysokość stawek opłaty targowej na targowisku położonym na terenie miasta i gminy Bierutów wynosi:
 - a) sprzedaż z koszyka 2,20 zł
 - b) sprzedaż z ręki 6,50 zł
 - c) sprzedaż ze stołu do 1,5 mb 8,60 zł
 - d) sprzedaż z namiotu do 12 m² 17,00 zł
 - e) sprzedaż z namiotu powyżej 12 m² – opłata określona w lit. d powiększona o 2,20 zł za każdy dodatkowy m²
 - f) sprzedaż z samochodu, wozu lub innego środka transportu 32,00 zł
2. W przypadku ustawienia dodatkowo samochodu w sobotę, przy stolikach bądź namiocie pobiera się dodatkowo opłatę w wysokości 32,00 zł.
3. W dniach tygodnia poniedziałek, wtorek, czwartek i piątek stawki opłaty targowej określone w ust. 1 podlegają obniżeniu o 20%.

§ 3

Terminem płatności opłaty targowej jest dzień, w którym dokonywana jest sprzedaż.

§ 4

Pobór opłaty targowej w drodze inkasa prowadzi na targowisku pan Zbigniew Wysocki i otrzymuje wynagrodzenie za inkaso w wysokości 25% pobranych kwot i wpłaconych do kasy Urzędu Miasta i Gminy Bierutów.

§ 5

Wykonanie uchwały powierza się Burmistrzowi Miasta i Gminy Bierutów.

§ 6

Traci moc uchwała nr XV/86/2007 Rady Miejskiej w Bierutowie z dnia 25 października 2007 r. w sprawie ustalenia wysokości stawek opłaty targowej na terenie miasta i gminy Bierutów na rok 2008.

§ 7

Uchwała wchodzi w życie po upływie 14 dni od dnia ogłoszenia w Dzienniku Urzędowym Województwa Dolnośląskiego z mocą obowiązującą od 1 stycznia 2009 r.

**PRZEWODNICZĄCY
RADY MIEJSKIEJ**

JÓZEF SKRABURSKI

4010**UCHWAŁA RADY MIEJSKIEJ W BIERUTOWIE
NR XXVIII/221/08**

z dnia 27 listopada 2008 r.

**w sprawie ustalenia górnych stawek opat w zakresie odbierania odpadów
komunalnych oraz opróżniania zbiorników bezodpływowych**

Na podstawie art. 18 ust. 2 pkt 15 oraz art. 40 ust. 1 ustawy z dnia 8 marca 1990 r. o samorządzie gminnym (Dz. U. z 2001 r. Nr 142, poz. 1591 ze zm.) oraz art. 6 ust. 2 ustawy z dnia 13 września 1996 r. o utrzymaniu czystości i porządku w gminach (Dz. U. z 2005 r. Nr 236, poz. 2008 ze zm.) Rada Miejska w Bierutowie uchwala, co następuje:

§ 1

1. Ustala się górne stawki opłat ponoszonych przez właścicieli nieruchomości wykonywanych przez Zakład Wodociągów Kanalizacji i Oczyszczania w Bierutowie oraz przedsiębiorców posiadających zezwolenie Burmistrza Miasta i Gminy za usługi w zakresie:

- 1) odbioru odpadów komunalnych – 70,50 zł netto za 1 m³,
- 2) opróżnienie pojemnika 110 l – 7,76 zł netto,
- 3) odbiór i transport nieczystości ciekłych – 19,00 zł netto za 1 m³.

§ 2

Opłaty, o których mowa w § 1, ustala się w wysokości proporcjonalnej do pojemności zbiorników, w których zbierane i transportowane są odpady komunalne i nieczystości ciekłe.

§ 3

Do opłat za usługi, o których mowa w § 1, zostaje doliczony podatek VAT zgodnie z obowiązującymi przepisami.

§ 4

Wykonanie uchwały powierza się Burmistrzowi Miasta i Gminy Bierutów.

§ 5

Traci moc uchwała nr XVII/97/2007 Rady Miejskiej w Bierutowie z dnia 29 listopada 2007 r. w sprawie ustalenia górnych stawek opłat w zakresie odbierania odpadów komunalnych oraz opróżniania zbiorników bezodpływowych.

§ 6

Uchwała wchodzi w życie po upływie 14 dni od dnia ogłoszenia w Dzienniku Urzędowym Województwa Dolnośląskiego z mocą obowiązującą od 1 stycznia 2009 r.

PRZEWODNICZĄCY
RADY MIEJSKIEJ

JÓZEF SKRABURSKI

4011**UCHWAŁA RADY MIEJSKIEJ W BOLKOWIE
NR XXIV/165/08**

z dnia 4 listopada 2008 r.

w sprawie ustalenia liczby nowych licencji na wykonywanie transportu drogowego taksówką na terenie gminy Bolków przeznaczonych do wydania w 2009 roku

Na podstawie art. 18 ust. 2 pkt 15 i art. 40 ust. 1 ustawy z dnia 8 marca 1990 r. o samorządzie gminnym (Dz. U. z 2001 r. Nr 142, poz. 1591 z późn. zm.), w związku z art. 6 ust. 6 ustawy z dnia 6 września 2001 r. o transporcie drogowym (Dz. U. z 2007 r. Nr 125, poz. 874 z późn. zm.) Rada Miejska w Bolkowie uchwala, co następuje:

§ 1

Ustala się liczbę 5 nowych licencji na wykonywanie transportu drogowego taksówką na terenie gminy Bolków przeznaczonych do wydania w 2009 roku.

§ 2

Wykonanie uchwały powierza się Burmistrzowi Bolkowa.

§ 3

Uchwała wchodzi w życie po upływie 14 dni od daty jej ogłoszenia w Dzienniku Urzędowym Województwa Dolnośląskiego z mocą obowiązującą od 1 stycznia 2009 r.

WICEPRZEWODNICZĄCY RADY

DARIUSZ LISOWSKI

4012**UCHWAŁA RADY MIEJSKIEJ W DUSZNIKACH-ZDROJU
NR XXXI/171/08**

z dnia 27 listopada 2008 r.

w sprawie zwolnień w podatku od nieruchomości

Na podstawie art. 18 ust. 2 pkt 8 ustawy z dnia 8 marca 1990 r. o samorządzie gminnym (tekst jednolity Dz. U. z 2001 r. Nr 142, poz. 1591 ze zmianami) i art. 7 ust. 3 ustawy z dnia 12 stycznia 1991 r. o podatkach i opłatach lokalnych (tekst jednolity Dz. U. z 2006 r. Nr 121, poz. 844 ze zmianami) Rada Miejska w Dusznikach-Zdroju uchwala, co następuje:

§ 1

1. Zwalnia się od podatku od nieruchomości:
 - 1) budynki i grunty stanowiące własność lub będące w posiadaniu lub trwałym zarządzie samorządowych instytucji kultury oraz gminnych jednostek budżetowych,
 - 2) budynki lub ich części i grunty stanowiące własność (współwłasność) gminy i będące w posiadaniu organizacji zawodowych, organizacji społecznych działających na cele publiczne, w tym stowarzyszeń, zajęte na potrzeby prowadzenia nieodpłatnej działalności statutowej,
2. Zwolnienia, o których mowa w ust. 1, nie obejmują budynków i gruntów związanych z prowadzeniem działalności gospodarczej.

§ 2

Wykonanie uchwały powierza się Burmistrzowi Miasta Duszniki-Zdrój.

§ 3

Uchwała wchodzi w życie po upływie 14 dni od dnia jej ogłoszenia w Dzienniku Urzędowym Województwa Dolnośląskiego, nie wcześniej jednak niż z dniem 1 stycznia 2009 r.

PRZEWODNICZĄCY
RADY MIEJSKIEJ

PIOTR ZILBERT

4013**UCHWAŁA RADY MIEJSKIEJ W DUSZNIKACH-ZDROJU
NR XXXI/172/08**

z dnia 27 listopada 2008 r.

w sprawie stawek podatku od środków transportowych na rok 2009

Na podstawie art. 18 ust. 2 pkt 8 ustawy z dnia 8 marca 1990 r. o samorządzie gminnym (Dz. U. z 2001 r. Nr 142, poz. 1591 z późn. zm.) i art. 10 ust. 1 i 2 ustawy z dnia 12 stycznia 1991 r. o podatkach i opłatach lokalnych¹ (tekst jednolity Dz. U. z 2006 r. Nr 121, poz. 844 ze zmianami) Rada Miejska w Dusznikach-Zdroju uchwala:

§ 1

Ustala się następujące roczne stawki podatku od środka transportowego:

1. **Od samochodu ciężarowego o dopuszczalnej masie całkowitej:**
 - powyżej 3,5 tony do 5,5 tony włącznie 670 zł
 - powyżej 5,5 tony do 9 ton włącznie 990 zł
 - powyżej 9 ton a poniżej 12 ton 1.260 zł

2. Od samochodu ciężarowego o dopuszczalnej masie równej lub wyższej niż 12 ton, w zależności od liczby osi, dopuszczalnej masy całkowitej i rodzaju zawieszenia:

Liczba osi i dopuszczalna masa całkowita (w tonach)		Stawka podatku (w złotych)	
Nie mniej niż	Mniej niż	Oś jezdna (osie jezdne) z zawieszeniem pneumatycznym lub zawieszeniem uznanym za równoważne	Inne systemy zawieszenia osi jezdnych
Dwie osie			
12	13	980	1.060
13	14	1.060	1.150
14	15	1.150	1 250
15		1 250	1 340
Trzy osie			
12	17	1.060	1.150
17	19	1.150	1 250
19	21	1 250	1 350
21	23	1 350	1 480
23	25	1 480	1 590
25		1 590	1 670
Cztery osie i więcej			
12	25	1 350	1 480
25	27	1 480	1 590
27	29	1 600	1 740
29	31	1 740	2 400
31		1.910	2 510

3. Od ciągnika siodłowego lub balastowego przystosowanego do używania łącznie z naczepą lub przyczepą o dopuszczalnej masie całkowitej zespołu pojazdów:

- od 3,5 tony do 5,5 tony włącznie 920 zł
- powyżej 5,5 tony do 9 ton włącznie 1.320 zł
- powyżej 9 ton a poniżej 12 ton 1.540 zł

4. Od ciągnika siodłowego lub balastowego przystosowanego do używania łącznie z naczepą lub przyczepą o dopuszczalnej masie całkowitej zespołu pojazdów równej lub wyższej niż 12 ton, w zależności od liczby osi, dopuszczalnej masy całkowitej zespołu pojazdów i rodzaju zawieszenia:

Liczba osi i dopuszczalna masa całkowita zespołu pojazdów: ciągnik siodłowy + naczepa, ciągnik balastowy + przyczepa		Stawka podatku (w złotych)	
Nie mniej niż	Mniej niż	Oś jezdna (osie jezdne) z zawieszeniem pneumatycznym lub zawieszeniem uznanym za równoważne	Inne systemy zawieszenia osi jezdnych
Dwie osie			
12	18	1.010	1.090
18	25	1.090	1.180
25	31	1.270	1.440
31		1.490	1.970
Trzy osie			
12	40	1.460	1.870
40		1.870	2.560

5. Od przyczep lub naczep, które łącznie z pojazdem silnikowym posiadają dopuszczalną masę całkowitą od 7 ton i poniżej 12 ton, z wyjątkiem związanych wyłącznie z działalnością rolniczą prowadzoną przez podatnika podatku rolnego:

- od 7 ton i poniżej 12 ton 1.300 zł

6. Od przyczep lub naczep, które łącznie z pojazdem silnikowym posiadają dopuszczalną masę całkowitą równą lub wyższą niż 12 ton, z wyjątkiem związanych wyłącznie z działalnością rolniczą prowadzoną przez podatnika podatku rolnego, w zależności od liczby osi, dopuszczalnej masy całkowitej zespołu pojazdów i rodzaju zawieszenia wynoszą:

Liczba osi i dopuszczalna masa całkowita zespołu pojazdów: naczepa/przyczepa + pojazd silnikowy (w tonach)		Stawka podatku (w złotych)	
Nie mniej niż	Mniej niż	Oś jezdna (osie jezdne) zawieszenie pneumatycznym lub zawieszeniem uznanym za równoważne	Inne systemy zawieszenia osi jezdnych
Jedna oś			
12	18	670	720
18	25	720	770
25		770	880
Dwie osie			
12	28	720	880
28	33	880	1.070
33	38	1.070	1 420
38		1 270	1 810
Trzy osie			
12	38	970	1.170
38		1.170	1 420

7. Od autobusów w zależności od liczby miejsc do siedzenia:

- mniej niż 30 miejsc 1.300 zł
- równej lub wyższej niż 30 miejsc 1.910 zł

§ 2

Dla pojazdów określonych w § 1 pkt 1, 3, 5, 7 wyprodukowanych przed **1995 r.** stawki podatku **zwiększa się** i określa się w wysokości:

- 1) od samochodu ciężarowego o dopuszczalnej masie całkowitej:
 - powyżej 3,5 tony do 5,5 tony włącznie **704 zł**
 - powyżej 5,5 tony do 9 ton włącznie **1.175 zł**
 - powyżej 9 ton a poniżej 12 ton **1.410 zł**
- 2) od ciągnika siodłowego lub balastowego przystosowanego do używania łącznie z naczepą lub przyczepą o dopuszczalnej masie całkowitej zespołu pojazdów:
 - od 3,5 tony do 5,5 tony włącznie **1.080 zł**
 - powyżej 5,5 tony do 9 ton włącznie **1.490 zł**
 - powyżej 9 ton a poniżej 12 ton **1.645 zł**
- 3) od przyczep lub naczep, które łącznie z pojazdem silnikowym posiadają dopuszczalną masę całkowitą od 7 ton i poniżej 12 ton, z wyjątkiem związanych wyłącznie z działalnością rolniczą prowadzoną przez podatnika podatku rolnego:
 - od 7 ton i poniżej 12 ton **1.390 zł**
- 4) od autobusów w zależności od liczby miejsc do siedzenia :
 - mniej niż 30 miejsc **1.645 zł**
 - równej lub wyższej niż 30 miejsc **2.080 zł**

§ 3

Wykonanie uchwały powierza się Burmistrzowi Miasta Duszniki-Zdrój.

§ 4

Uchwała wchodzi w życie po upływie 14 dni od dnia jej ogłoszenia w Dzienniku Urzędowym Województwa Dolnośląskiego z mocą obowiązującą od 1 stycznia 2009 r.

§ 5

Traci moc uchwała Rady Miejskiej w Dusznikach-Zdroju z dnia 26 października 2007 r. nr XV/85/07 w sprawie stawek podatku od środków transportu na rok 2008 oraz uchwała Rady Miejskiej w Dusznikach-Zdroju z dnia 28 listopada 2007 r. nr XVI/85/07 w sprawie zmiany do uchwały nr XV/85/07 Rady Miejskiej w Dusznikach-Zdroju z dnia 26 października 2007 r. w sprawie stawek podatku od środków transportowych na rok 2008.

PRZEWODNICZĄCY
RADY MIEJSKIEJ

PIOTR ZILBERT

- 1 Niniejsza ustawa dokonuje w zakresie swojej regulacji wdrożenia następujących dyrektyw Wspólnot Europejskich:
- 1) dyrektywy 92/106/EWG z dnia 7 grudnia 1992 r. w sprawie ustanowienia wspólnych zasad dla niektórych typów transportu kombinowanego towarów między państwami członkowskimi (Dz. Urz. WE L 368 z 17.12.1992),
 - 2) dyrektywy 1999/62/WE z dnia 17 czerwca 1999 r. w sprawie pobierania opłat za użytkownika niektórych typów infrastruktury przez pojazdy ciężarowe (Dz. Urz. WE L 187 z 20.07.1999).
- Dane dotyczące ogłoszenia aktów prawa Unii Europejskiej, zamieszczone w niniejszej ustawie – z dniem uzyskania przez Rzeczpospolitą Polską członkostwa w Unii Europejskiej – dotyczą ogłoszenia tych aktów w Dzienniku Urzędowym Unii Europejskiej – wydanie specjalne.

4014

UCHWAŁA RADY MIEJSKIEJ W GŁOGOWIE NR XXV/216/2008

z dnia 26 listopada 2008 r.

w sprawie określenia wysokości stawek podatku od środków transportowych

Na podstawie art. 18 ust. 2 pkt 8 ustawy z dnia 8 marca 1990 r. o samorządzie gminnym (Dz. U. z 2001 r. Nr 142, poz. 1591 ze zmianami) i art. 10 ust. 1 i 2 ustawy z dnia 12 stycznia 1991 r. o podatkach i opłatach lokalnych (Dz. U. z 2006 r. Nr 121, poz. 844 ze zmianami) uchwała się, co następuje:

§ 1

Określa się wysokość rocznych stawek podatku od środków transportowych na terenie Gminy Miejskiej Głogów w wysokości:

1. od samochodów ciężarowych o dopuszczalnej masie całkowitej pojazdu:
 - powyżej 3,5 tony do 5,5 tony włącznie: **502,00 zł**
 - powyżej 5,5 tony do 9 ton włącznie: **839,00 zł**
 - powyżej 9 ton i poniżej 12 ton: **922,00 zł**
2. od samochodów ciężarowych z zawieszeniem pneumatycznym lub zawieszeniem uznanym za równoważne o dopuszczalnej masie całkowitej;
 - a) o liczbie osi – dwie
 - nie mniejszej niż 12 ton: **1 923,00 zł**
 - b) o liczbie osi – trzy
 - nie mniejszej niż 12 ton, a mniejszej niż 19 ton: **1 925,00 zł**
 - nie mniejszej niż 19 ton: **1 940,00 zł**
 - c) o liczbie osi – cztery i więcej
 - nie mniejszej niż 12 ton, a mniejszej niż 27 ton: **1 950,00 zł**
 - nie mniejszej niż 27 ton: **1 991,00 zł**
3. od samochodów ciężarowych z innym systemem zawieszenia osi jezdnych o dopuszczalnej masie całkowitej;
 - a) o liczbie osi – dwie
 - nie mniejszej niż 12 ton: **1 923,00 zł**
 - b) o liczbie osi – trzy
 - nie mniejszej niż 12 ton, a mniejszej niż 19 ton: **1 925,00 zł**
 - nie mniejszej niż 19 ton: **1 940,00 zł**
 - c) o liczbie osi – cztery i więcej
 - nie mniejszej niż 12 ton, a mniejszej niż 27 ton: **1 950,00 zł**
 - nie mniejszej niż 27 ton, a mniejszej niż 29 ton: **1 991,00 zł**
 - nie mniejszej niż 29 ton: **2 501,00 zł**
4. od ciągników siodłowych i balastowych przystosowanych do używania łącznie z naczepą lub przyczepą o dopuszczalnej masie całkowitej zespołu pojazdów:
 - od 3,5 tony i poniżej 12 ton: **1 174,00 zł**
5. od ciągników siodłowych i balastowych przystosowanych do używania łącznie z naczepą lub przyczepą o dopuszczalnej masie całkowitej zespołu pojazdów z zawieszeniem pneumatycznym lub zawieszeniem uznanym za równoważne,

- a) o liczbie osi – dwie**
- nie mniejszej niż 12 ton, a mniejszej niż 31 ton: **1 532,00 zł**
 - nie mniejszej niż 31 ton: **1 685,00 zł**
- b) o liczbie osi – trzy**
- nie mniejszej niż 12 ton, a mniejszej niż 40 ton: **1 532,00 zł**
 - nie mniejszej niż 40 ton: **1 991,00 zł**
6. od ciągników siodłowych i balastowych przystosowanych do używania łącznie z naczepą lub przyczepą o dopuszczalnej masie całkowitej zespołu pojazdów, z innym systemem zawieszenia osi jezdnych
- a) o liczbie osi – dwie**
- nie mniejszej niż 12 ton, a mniejszej niż 18 ton: **1 532,00 zł**
 - nie mniejszej niż 18 ton, a mniejszej niż 31 ton: **1 685,00 zł**
 - nie mniejszej niż 31 ton: **1 940,00 zł**
- b) o liczbie osi – trzy**
- nie mniejszej niż 12 ton, a mniejszej niż 40 ton: **1 736,00 zł**
 - nie mniejszej niż 40 ton: **2 553,00 zł**
7. od przyczep i naczep, które łącznie z pojazdem silnikowym posiadają dopuszczalną masę całkowitą od 7 ton i poniżej 12 ton, z wyjątkiem związanych wyłącznie z działalnością rolniczą prowadzoną przez podatnika podatku rolnego:
- od 7 ton i poniżej 12 ton **1 072,00 zł**
8. od przyczep i naczep, które łącznie z pojazdem silnikowym posiadają dopuszczalną masę całkowitą z zawieszeniem pneumatycznym, lub zawieszeniem uznanym za równoważne, z wyjątkiem związanych wyłącznie z działalnością rolniczą prowadzoną przez podatnika podatku rolnego;
- a) o liczbie osi – jedna**
- nie mniejszą niż 12 ton, a mniejszą niż 25 ton: **1 123,00 zł**
 - nie mniejszą niż 25 ton **1 327,00 zł**
- b) o liczbie osi – dwie**
- nie mniejszą niż 12 ton, a mniejszą niż 33 tony: **1 123,00 zł**
 - nie mniejszą niż 33 tony: **1 327,00 zł**
- c) o liczbie osi – trzy i więcej**
- nie mniejszą niż 12 ton, a mniejszą niż 38 ton: **1 327,00 zł**
 - nie mniejszą niż 38 ton: **1 532,00 zł**
9. od przyczep i naczep, które łącznie z pojazdem silnikowym posiadają dopuszczalną masę całkowitą z innym systemem zawieszenia osi jezdnych, z wyjątkiem związanych wyłącznie z działalnością rolniczą prowadzoną przez podatnika podatku rolnego;
- a) o liczbie osi – jedna**
- nie mniejszą niż 12 ton, a mniejszą niż 18 ton: **1 123,00 zł**
 - nie mniejszą niż 18 ton: **1 174,00 zł**
- b) o liczbie osi – dwie**
- nie mniejszą niż 12 ton, a mniejszą niż 33 tony: **1 123,00 zł**
- nie mniejszą niż 33 tony, a mniejszą niż 38 ton: **1 327,00 zł**
 - nie mniejszą niż 38 ton: **1 725,00 zł**
- c) o liczbie osi – trzy i więcej
- nie mniejszą niż 12 ton, a mniejszej niż 38 ton: **1 327,00 zł**
 - nie mniejszą niż 38 ton: **1 532,00 zł**
10. od autobusów, w zależności od liczby miejsc do siedzenia:
- a) mniejszej niż 30 miejsc **919,00 zł**
- b) równej lub wyższej niż 30 miejsc **1 429,00 zł**
- § 2
- Dla pojazdów określonych w § 1 pkt 1, 4, 7 i 10, których wiek przekracza 10 lat, stawki podatku określa się w wysokości jak niżej:
1. od samochodów ciężarowych o dopuszczalnej masie całkowitej pojazdu:
- powyżej 3,5 tony do 5,5 tony łącznie: **551,00 zł**
 - powyżej 5,5 tony do 9 ton łącznie: **919,00 zł**
 - powyżej 9 ton i poniżej 12 ton: **970,00 zł**
2. od ciągników siodłowych lub balastowych przystosowanych do używania łącznie z naczepą lub przyczepą o dopuszczalnej masie całkowitej zespołu pojazdów:
- od 3,5 tony i poniżej 12 ton: **1 225,00 zł**
3. od przyczep i naczep, które łącznie z pojazdami silnikowymi posiadają dopuszczalną masę całkowitą od 7 ton i poniżej 12 ton, z wyjątkiem związanych wyłącznie z działalnością rolniczą prowadzoną przez podatnika podatku rolnego:
- od 7 ton i poniżej 12 ton **1 123,00 zł**
4. od autobusów, w zależności od liczby miejsc do siedzenia:
- mniejszej niż 30 miejsc **1 123,00 zł**
 - równej lub wyższej niż 30 miejsc **1 634,00 zł**
- § 3
- Wykonanie uchwały powierza się Prezydentowi Miasta Głogowa.
- § 4
- Traci moc uchwała nr XIII/97/2007 Rady Miejskiej w Głogowie z dnia 27 listopada 2007 r. w sprawie określenia wysokości stawek podatku od środków transportowych.
- § 5
- Uchwała wchodzi w życie po upływie 14 dni od jej ogłoszenia w Dzienniku Urzędowym Województwa Dolnośląskiego, z mocą obowiązującą od dnia 1 stycznia 2009 r.

PRZEWODNICZĄCY
RADY MIEJSKIEJ

RADOSŁAW POBOL

4015**UCHWAŁA RADY MIEJSKIEJ W GŁOGOWIE
NR XXV/217/2008**

z dnia 26 listopada 2008 r.

**w sprawie obniżenia ceny skupu żyta do celów wymiaru podatku rolnego
w 2009 roku**

Na podstawie art. 18 ust. 2 pkt 8 ustawy z dnia 8 marca 1990 r. o samorządzie gminnym (Dz. U. z 2001 r. Nr 142, poz. 1591 ze zmianami) oraz art. 6 ust. 3 ustawy z dnia 15 listopada 1984 r. o podatku rolnym (Dz. U. z 2006 r. Nr 136, poz. 969 ze zmianami) uchwała się, co następuje:

§ 1

Obniża się cenę skupu żyta do celów wymiaru podatku rolnego ogłoszoną w Komunikacie Prezesa Głównego Urzędu Statystycznego z dnia 17 października 2008 r. w sprawie średniej ceny skupu żyta za okres pierwszych trzech kwartałów 2008 r. (M. P. z dnia 27 października 2008 r. Nr 81, poz. 717), przyjmowaną jako podstawa wymiaru podatku rolnego w 2009 roku na terenie Gminy Miejskiej Głogów z kwoty 55,80 zł za 1 dt do kwoty **30,00 zł** za 1 dt.

§ 2

Wykonanie uchwały powierza się Prezydentowi Miasta Głogowa.

§ 3

Uchwała wchodzi w życie po upływie 14 dni od jej ogłoszenia w Dzienniku Urzędowym Województwa Dolnośląskiego, z mocą obowiązującą od dnia 1 stycznia 2009 r.

PRZEWODNICZĄCY
RADY MIEJSKIEJ

RADOSŁAW POBOL

4016**UCHWAŁA RADY MIEJSKIEJ W KARPACZU
NR XXIII/246/08**

z dnia 20 listopada 2008 r.

**w sprawie określenia na rok 2009 liczby przeznaczonych do wydania
nowych licencji na wykonywanie transportu drogowego taksówką**

Na podstawie art. 18 ust. 2 pkt 15 ustawy z dnia 8 marca 1990 r. o samorządzie gminnym (t.j. Dz. U. z 2001 r. Nr 142, poz. 1591, z 2002 r. Nr 23, poz. 220, Nr 62, poz. 558, Nr 113, poz. 984, Nr 153, poz. 1271 i Nr 214, poz. 1806, z 2003 r., Nr 80, poz. 717 i Nr 162, poz. 1568, z 2004 r. Nr 102, poz. 1055, Nr 116, poz. 1203, Nr 167, poz. 1759, z 2005 r. Nr 172, poz. 1441, Nr 175, poz. 1457, z 2006 r. Nr 17, poz. 128, Nr 181, 1337, z 2007 r. Nr 138, poz. 974, Nr 173, poz. 1218), w związku z art. 6 ust. 6 ustawy z dnia 6 września 2001 r. o transporcie drogowym (t.j. Dz. U. z 2007 r. Nr 125, poz. 874, Nr 176, poz. 1238, Nr 192, poz. 1381) po zasięgnięciu opinii Stowarzyszenia Prywatnego Transportu w Karpaczu i Klubu Federacji Konsumentów w Jeleniej Górze, uchwała się, co następuje:

§ 1

Rada Miejska w Karpaczu określa na 2009 rok liczbę przeznaczonych do wydania nowych licencji na wykonywanie transportu drogowego taksówką w ilości „10”.

§ 2

Wykonanie uchwały powierza się Burmistrzowi Karpacza.

§ 3

Uchwała wchodzi w życie po upływie 14 dni od dnia opublikowania w Dzienniku Urzędowym Województwa Dolnośląskiego.

PRZEWODNICZĄCY
RADY MIEJSKIEJ

LUCJAN SZPIŁA

4017

UCHWAŁA RADY MIEJSKIEJ W KARPACZU
NR XXIII/253/08

z dnia 20 listopada 2008 r.

w sprawie ustalenia stawek podatku od nieruchomości

Na podstawie art. 18 ust. 2 pkt 8 ustawy z dnia 8 marca 1990 r. o samorządzie gminnym (tekst jednolity Dz. U. z 2001 r. Nr 142, poz. 1591; Dz. U. z 2002 r. Nr 23, poz. 220; Nr 62, poz. 558; Nr 113, poz. 984; Nr 153, poz. 1271; Nr 214, poz. 1806; z 2003 r. Nr 80, poz. 717; Nr 162, poz. 1568; z 2004 r. Nr 102, poz. 1055; Nr 116, poz. 1203; Nr 167, poz. 1759; z 2005 r. Nr 172, poz. 1441; Nr 175, poz. 1457; z 2006 r. Nr 17, poz. 128; Nr 181, poz. 1337; z 2007 r. Nr 138, poz. 974; Nr 173, poz. 1218; z 2008 r. Nr 180, poz. 1111) oraz art. 5 ust. 1, art. 6 ust. 13 ustawy z dnia 12 stycznia 1991 r. o podatkach i opłatach lokalnych (tekst jednolity Dz. U. z 2006 r. Nr 121, poz. 844; Nr 220, poz. 1601; Nr 225, poz. 1635; Nr 245, poz. 1775; Nr 249, poz. 1828; Nr 251, poz. 1847; z 2008 r. Nr 93, poz. 585; Nr 116, poz. 730) uchwała się, co następuje:

§ 1

Stawki podatku od nieruchomości ustala się następująco:

1. Od budynków lub ich części:
 - a) mieszkalnych – 0,57 zł od 1 m² powierzchni użytkowej,
 - b) związanych z prowadzeniem działalności gospodarczej oraz od budynków mieszkalnych lub ich części zajętych na prowadzenie działalności gospodarczej – 19,01 zł od 1 m² powierzchni użytkowej,
 - c) zajętych na prowadzenie działalności gospodarczej w zakresie obrotu kwalifikowanym materiałem siewnym – 8,86 zł od 1 m² powierzchni użytkowej,
 - d) zajętych na prowadzenie działalności gospodarczej w zakresie udzielania świadczeń zdrowotnych – 3,84 zł od 1 m² powierzchni użytkowej,
 - e) pozostałych, w tym zajętych na prowadzenie odpłatnej statutowej działalności pożytku publicznego przez organizacje pożytku publicznego – 6,37 zł od 1 m² powierzchni użytkowej.
2. Od budowli:
 - a) skoczni narciarskich, rynien snowboardowych – 0,5% ich wartości określonej na podstawie art. 4 ust. 1 pkt 3 i ust. 3–7 ustawy o podatkach i opłatach lokalnych,
 - b) pozostałych – 2% ich wartości określonej na podstawie art. 4 ust. 1 pkt 3 i ust. 3–7 ustawy o podatkach i opłatach lokalnych.
3. Od gruntów:
 - a) związanych z prowadzeniem działalności gospodarczej, bez względu na sposób zakwalifikowania w ewidencji gruntów i budynków – 0,71 zł za 1 m² powierzchni,
 - b) pod jeziorami, zajętych na zbiorniki wodne retencyjne lub elektrowni wodnych – 3,74 zł od 1 ha powierzchni,

- c) pozostałych, w tym zajętych na prowadzenie odpłatnej statutowej działalności pożytku publicznego przez organizacje pożytku publicznego – 0,35 zł od 1 m² powierzchni.

§ 2

Wzór informacji o nieruchomościach i obiektach budowlanych dla osób fizycznych określa załącznik nr 1 do niniejszej uchwały.

§ 3

Wzór deklaracji w sprawie podatku od nieruchomości dla osób prawnych, jednostek organizacyjnych oraz spółek niemających osobowości prawnej, jednostek organizacyjnych Agencji Nieruchomości Rolnych, a także jednostek organizacyjnych Państwowego Gospodarstwa Leśnego Lasy Państwowe określa załącznik nr 2 do niniejszej uchwały.

§ 4

Wykonanie uchwały powierza się Burmistrzowi Karpacza.

§ 5

Uchwała wchodzi w życie po upływie 14 dni od dnia ogłoszenia w Dzienniku Urzędowym Województwa Dolnośląskiego i obowiązuje od roku podatkowego 2009.

§ 6

Z dniem 1 stycznia 2009 r. traci moc uchwała nr XI/124/07 Rady Miejskiej w Karpaczu z dnia 14 listopada 2007 r. w sprawie ustalenia stawek podatku od nieruchomości.

PRZEWODNICZĄCY
RADY MIEJSKIEJ

LUCJAN SZPILA

Załącznik nr 1 do uchwały Rady Miejskiej w Karpaczu nr XXIII/253/08 z dnia 20 listopada 2008 r. (poz. 4017)

Urząd Miejski

ul. Konstytucji 3 Maja 54
58-540 Karpacz

INFORMACJE O NIERUCHOMOŚCIACH
I OBIEKTACH BUDOWLANYCH
DLA OSÓB FIZYCZNYCH

Karpacz, ulica
(położenia nieruchomości)

numer PESEL

.....
(właściciel lub współwłaściciele, użytkownik wieczysty, posiadacz, inni)

numer NIP

.....
(miejsce zamieszkania lub adres do korespondencji)

numer PKD

.....
(data nabycia bądź zmiany użytkowania nieruchomości)

- właściciel/współwłaściciel nieruchomości
- użytkownik wieczysty
- posiadacz samodzielny/zależny nieruchomości

PODSTAWA OPODATKOWANIA			Powierzchnia nieruchomości	
WYSZCZEGÓLNIENIE			Powierzchnia nieruchomości obiektu budowlanego/ wartość budowli	Powierzchnia nieruchomości obiektu budowlanego wartość budowli zwolniona z opodatkowania podatkiem od nieruchomości na podstawie art. 7 ustawy o podatkach i opłatach lokalnych*
1	BUDYNKI MIESZKALNE	lub ich części	m2	m2
2	BUDYNKI	lub ich części ZWIĄZANE Z PROWADZENIEM DZIAŁALNOŚCI GOSPODARCZEJ	m2	m2
	BUDYNKI mieszkalne	lub ich części ZAJĘTE NA PROWADZENIE DZIAŁALNOŚCI GOSPODARCZEJ	m2	m2
3	BUDYNKI	lub ich części ZAJĘTE NA PROWADZENIE DZIAŁALNOŚCI GOSPODARCZEJ W ZAKRESIE OBROTU KWALIFIKOWANYM MATERIAŁEM SIEWNYM	m2	m2
4	BUDYNKI	lub ich części ZAJĘTE NA PROWADZENIE DZIAŁALNOŚCI W ZAKRESIE UDZIELANIA ŚWIADCZEŃ ZDROWOTNYCH	m2	m2
5	BUDYNKI POZOSTAŁE	lub ich części (dot. budynków niemieszkalnych np. Garaże, budynki gospodarcze, szopy, wiaty, komórki, stodoły, obory i inne)	m2	m2
6	BUDOWLE	Wartość amortyzacyjna budowli podana w złotych	zł	zł
7	GRUNTY	ZWIĄZANE Z PROWADZENIEM DZIAŁALNOŚCI GOSPODARCZEJ bez względu na sposób zakwalifikowania w ewidencji gruntów i budynków	m2	m2
		POD JEZIORAMI, zajęte na zbiorniki wodne retencyjne lub elektrowni wodnych	m2	m2
		POZOSTAŁE	m2	m2

*) PODAĆ DOKŁADNĄ PODSTAWĘ ZWOLNIENIA WYNIKAJĄCĄ Z ART. 7 USTAWY Z DNIA 12 STYCZNIA 1991 R. O PODATKACH I OPŁATACH LOKALNYCH (tj. DZ. U. Z 2006 R. NR 121 POZ. 844 Z PÓŹN. ZM.)

POUCZENIE:

1. Podatnik, który uchylając się od opodatkowania, nie ujawnia właściwemu organowi przedmiotu lub podstawy opodatkowania lub nie składa deklaracji, podlega karze grzywny do 720 stawek dziennych albo karze pozbawienia wolności, albo obu tym karom łącznie (art. 54 §1 ustawy Kodeks karny skarbowy tj. Dz. U z 2007 r. Nr 111, poz. 765 z późn. zm.)
2. Podatnik, który składając organowi podatkowemu, innemu uprawnionemu organowi lub płatnikowi deklarację lub oświadczenie, podaje nieprawdę lub zstają prawdę albo nie dopełnia obowiązku zawiadomienia o zmianie objętych nimi danych, przez co narazi podatek na uszczuplenie podlega karze grzywny do 720 stawek dziennych albo karze pozbawienia wolności, albo obu tym karom łącznie (art. 56 § 1 ustawy Kodeks karny skarbowy tj. Dz. U. z 2007 r. Nr 111 poz. 765 z późn. zm.)
3. O wszelkich zmianach mających wpływ na wysokość podatku od nieruchomości oraz o ewentualnej zmianie miejsca zamieszkania lub pobytu, należy zawiadomić organ podatkowy, w terminie 14 dni od zaistnienia zmiany (art. 6 ust. 6 ustawy z dnia 12 stycznia 1991r. o podatkach i opłatach lokalnych (tj.: Dz. U. z 2006 r. Nr. 121 poz. 844 z późn. zm.)
4. Obowiązek składania informacji o nieruchomościach i obiektach budowlanych dotyczy również podatników korzystających ze zwolnień na mocy przepisów ustawy o podatkach i opłatach lokalnych
5. Powierzchnię pomiarzeń lub ich części oraz część kondygnacji o wysokości w świetle od 1,40 m do 2,20 m zalicza się do powierzchni użytkowej budynku w 50%, a jeżeli wysokość jest mniejsza niż 1,40 m, powierzchnię tę pomija się

Karpacz, dniarok

.....
(podpis osoby składającej zeznanie podatkowe)

Załącznik nr 2 do uchwały Rady Miejskiej w Karpaczu nr XXIII/253/08 z dnia 20 listopada 2008 r. (poz. 4017)

**DEKLARACJA NA PODATEK
OD NIERUCHOMOŚCI NA ROK.....**

.....
(pieczęć nagłówkowa podatnika)

.....
(organ podatkowy)

.....
(adres nieruchomości)

Nr NIP
Nr PKD

WYSZCZEGÓLNIENIE	Podstawa opodatkowania	Powierzchnia nieruchomości/ wartość budowy zwolniona z opodatkowania podstawie art. 7 ustawy o podatkach i opłatach lokalnych*	Stawka podatkowa	Kwota podatku
	Powierzchnia nieruchomości/ wartość budowy			
1 BUDYNKI MIESZKALNE- lub ich części				
2 BUDYNKI lub ich części ZWIĄZANE Z PROWADZENIEM DZIAŁALNOŚCI GOSPODARCZEJ oraz BUDYNKI MIESZKALNE lub ich części ZAJĘTE NA PROWADZENIE DZIAŁALNOŚCI GOSPODARCZEJ				
3 BUDYNKI lub ich części ZAJĘTE NA PROWADZENIE DZIAŁALNOŚCI GOSPODARCZEJ W ZAKRESIE OBROTU KWALIFIKOWANYM MATERIAŁEM SIEWNYM				
4 BUDYNKI lub ich części ZAJĘTE NA PROWADZENIE DZIAŁALNOŚCI W ZAKRESIE UDZIELANIA ŚWIADCZEŃ ZDROWOTNYCH				
5 BUDYNKI POZOSTAŁE lub ich części (dot. budynków niemieszkalnych zajętych na działalność statutową, garaże itp.), z wyjątkiem zajętych na działalność gospodarczą				
6 BUDOWLE	Wartość w zł			
7 GRUNTY	ZWIĄZANE Z PROWADZENIEM DZIAŁALNOŚCI GOSPODARCZEJ bez względu na sposób zakwalifikowania w ewidencji gruntów i budynków			
	POD JEZIORAMI, zajęte na zbiorniki wodne retencyjne lub elektrowni wodnych			
	Pozostałe			
RAZEM PODATEK OD NIERUCHOMOŚCI (PO ZAOKRĄGLENIU DO PEŁNYCH ZŁ)				

*/podać dokładną podstawę zwolnienia, wynikającą z art. 7 ustawy z dnia 12 stycznia 1991 r. o podatkach i opłatach lokalnych (t.j. Dz.U. z 2006 r. Nr 121 poz. 844 z późn. zm.)

.....
(imię i nazwisko osoby odpowiedzialnej za sporządzenie deklaracji)

.....
(podpis kierownika jednostki)

.....
(podpis księgowego)

.....
dnia

Osoba składająca deklarację:

- *) właściciel nieruchomości lub obiektów budowlanych
- *) posiadacz samoistny nieruchomości
- *) użytkownik wieczysty
- *) posiadacz nieruchomości lub ich części albo obiektów budowlanych lub ich części

właściwe zakreślić

POUCZENIE:

OSOBY PRAWNE, JEDNOSTKI ORGANIZACYJNE ORAZ SPÓŁKI NIE MAJĄCE OSOBOWOŚCI PRAWNEJ, JEDNOSTKI ORGANIZACYJNE AGENCJI NIEMUCHOMOŚCI ROLNYCH, A TAKŻE JEDNOSTKI ORGANIZACYJNE PAŃSTWOWEGO GOSPODARSTWA LEŚNEGO LASY PAŃSTWOWE, są obowiązane:

- składać organowi podatkowemu właściwemu ze względu na miejsce położenia przedmiotów opodatkowania, deklaracje na podatek od nieruchomości na dany rok podatkowy, do dnia 15 stycznia tego roku.
- jeżeli obowiązek podatkowy powstał po tej dacie - w terminie 14 dni od dnia wystąpienia okoliczności uzasadniających powstanie tego obowiązku,
- odpowiednio skorygować deklaracje w razie zaistnienia zdarzenia, w terminie 14 dni od dnia zaistnienia tego zdarzenia,
- wpłacać obliczony w deklaracji podatek od nieruchomości bez wezwania na rachunek budżetu miasta, w ratach proporcjonalnych do czasu trwania obowiązku podatkowego, w terminie do dnia 15 każdego miesiąca.

UWAGA! Obowiązek składania deklaracji na podatek od nieruchomości, dotyczy również podatników korzystających ze zwolnień na mocy przepisów art.6 ust.1 pkt 10 ustawy o podatkach i opłatach lokalnych (t.j. Dz.U. z 2006 r. Nr 121 poz. 844 z późn. zm.)

Podatnik, który uchylając się od opodatkowania, nie ujawnia właściwemu organowi przedmiotu opodatkowania lub nie składa deklaracji, podlega karze grzywny do 720 stawek dziennych albo karze pozbawienia wolności, albo obu tym karom łącznie (art. 54 § 1 ustawy – Kodeks karny skarbowy t.j. Dz. U. z 2007r. Nr 111, poz. 763 z późn. zm.).

Zgodnie z art. 63 § 1 ustawy Ordynacja podatkowa (t.j. Dz.U. z 2005 r. Nr 8 poz. 60 z późn. zm.) podstawy opodatkowania oraz kwoty podatków zaokrągla się do pełnych złotych w ten sposób, że końcówki kwot wynoszące mniej niż 50 groszy pomija się, a końcówki kwot wynoszące 50 i więcej groszy podwyższa się do pełnych złotych.

Zgodnie z art. 4 ust. 2 ustawy o podatkach i opłatach lokalnych powierzchnię pomieszczeń lub ich części oraz część kondygnacji o wysokości w świetle od 1,40 m do 2,20 m zalicza się do powierzchni użytkowej budynku w 50%, a jeżeli wysokość jest mniejsza niż 1,40 m, powierzchnię tę pomija się.

Na mocy przepisu art. 3 a §1 pkt 1 i §2 pkt 1 ustawy z dnia 17 czerwca 1966r. o postępowaniu egzekucyjnym w administracji (t.j. Dz.U. z 2005 r. Nr 229, poz. 1954 z późn. zm.) w zakresie zobowiązań powstałych w przypadkach określonych w art. 21 §1 pkt 1 ustawy z 29 sierpnia 1997 r. Ordynacja podatkowa (t.j. Dz.U. z 2005 r. Nr 8, poz. 60 z późn. zm.), jeżeli wynikają one z deklaracji lub zeznania złożonego przez podatnika, stosuje się egzekucję administracyjną.

Niniejsza deklaracja stanowi podstawę do wystawienia tytułu wykonawczego i wszczęcia postępowania egzekucyjnego.

4018

**UCHWAŁA RADY MIEJSKIEJ W KARPACZU
NR XXIII/254/08**

z dnia 20 listopada 2008 r.

**w sprawie ustalenia wysokości stawki opłaty miejscowej, terminów
jej płatności oraz sposobu jej poboru**

Na podstawie art. 18 ust. 2 pkt 8 ustawy z dnia 8 marca 1990 r. o samorządzie gminnym (tekst jednolity Dz. U. z 2001 r. Nr 142, poz. 1591; Dz. U. z 2002 r. Nr 23, poz. 220; Nr 62, poz. 558; Nr 113, poz. 984; Nr 153, poz. 1271; Nr 214, poz. 1806; z 2003 r. Nr 80, poz. 717; Nr 162, poz. 1568; z 2004 r. Nr 102, poz. 1055; Nr 116, poz. 1203; Nr 167, poz. 1759; z 2005 r. Nr 172, poz. 1441; Nr 175, poz. 1457; z 2006 r. Nr 17, poz. 128; Nr 181, poz. 1337; z 2007 r. Nr 138, poz. 974; Nr 173, poz. 1218; Nr 180, poz. 1111) oraz art. 19 pkt 1 lit. b i pkt 2 ustawy z dnia 12 stycznia 1991 r. o podatkach i opłatach lokalnych (tekst jednolity Dz. U. z 2006 r. Nr 121, poz. 844; Nr 220, poz. 1601; Nr 225, poz. 1635; Nr 245, poz. 1775; Nr 249, poz. 1828; Nr 251, poz. 1847; z 2008 r. Nr 93, poz. 585; Nr 116, poz. 730) w związku z uchwałą nr XV/171/08 Rady Miejskiej w Karpaczu z dnia 28 marca 2008 r. w sprawie ustalenia miejscowości, w której pobiera się opłatę miejscową, uchwała się, co następuje:

§ 1

Opłata miejscowa pobierana jest od osób fizycznych przebywających dłużej niż dobę w celach turystycznych, wypoczynkowych lub szkoleniowych na terenie Miasta Karpacz.

§ 2

Ustala się stawkę opłaty miejscowej w wysokości 1,80 zł dziennie.

§ 3

Od indywidualnego pobytu dzieci i młodzieży szkolnej, studentów do 26 roku życia oraz emerytów i rencistów, opłatę miejscową ustala się w wysokości 0,90 zł dziennie.

§ 4

1. Zarządza się pobór opłaty miejscowej w drodze inkasa.
2. Inkasentami ustanawia się przedsiębiorców świadczących usługi hotelarskie.

§ 5

Poboru opłaty miejscowej dokonują się od dnia zgłoszenia faktu przebywania lub w dniu zameldowania.

§ 6

Rozliczenie i wpłata pobranych przez inkasentów kwot opłaty miejscowej następuje do dnia 10. każ-

dego miesiąca za miesiąc poprzedni na konto Urzędu Miejskiego:

BZ WBK SA I O Karpacz 49 1090 1926 0000
0005 1416 2884

§ 7

Ustala się wynagrodzenie prowizyjne za inkaso opłaty miejscowej w wysokości 10% pobranych i wpłaconych kwot.

§ 8

Wykonanie uchwały powierza się Burmistrzowi Miasta.

§ 9

Uchwała wchodzi w życie po upływie 14 dni od dnia ogłoszenia w Dzienniku Urzędowym Województwa Dolnośląskiego i obowiązuje od roku podatkowego 2009.

§ 10

Z dniem 01 stycznia 2009 r. traci moc uchwała nr XI/125/07 Rady Miejskiej w Karpaczu z dnia 14 listopada 2007 r. w sprawie ustalenia wysokości stawki opłaty miejscowej, terminów jej płatności oraz sposobu jej poboru.

PRZEWODNICZĄCY
RADY MIEJSKIEJ

LUCJAN SZPILA

4019

UCHWAŁA RADY MIEJSKIEJ W KARPACZU NR XXIII/255/08

z dnia 20 listopada 2008 r.

w sprawie ustalenia dziennych stawek opłaty targowej na terenie miasta Karpacza

Na podstawie art. 18 ust. 2 pkt 8 ustawy z dnia 8 marca 1990 r. o samorządzie gminnym (tekst jednolity Dz. U. z 2001 r. Nr 142, poz. 1591; Dz. U. z 2002 r. Nr 23, poz. 220; Nr 62, poz. 558; Nr 113, poz. 984; Nr 153, poz. 1271; Nr 214, poz. 1806; z 2003 r. Nr 80, poz. 717; Nr 162, poz. 1568; z 2004 r. Nr 102, poz. 1055; Nr 116, poz. 1203; Nr 167, poz. 1759; z 2005 r. Nr 172, poz. 1441; Nr 175, poz. 1457; z 2006 r. Nr 17, poz. 128; Nr 181, poz. 1337; z 2007 r. Nr 138, poz. 974; Nr 173, poz. 1218; Nr 180, poz. 1111) oraz art. 15 i art. 19 pkt 1 lit. a i pkt 2 ustawy z dnia 12 stycznia 1991 r. o podatkach i opłatach lokalnych (tekst jednolity Dz. U. z 2006 r. Nr 121, poz. 844; Nr 220, poz. 1601; Nr 225, poz. 1635; Nr 245, poz. 1775; Nr 249, poz. 1828; Nr 251, poz. 1847; z 2008 r. Nr 93, poz. 585; Nr 116, poz. 730) uchwała się, co następuje:

§ 1

1. Opłatę targową za każdy dzień handlu ustala się wg następujących stawek:

- 1) przy sprzedaży z przyczepy ciągnikowej i samochodu ciężarowego:
 - a) artykułów branży przemysłowej – 57,30 zł
 - b) artykułów branży spożywczej – 34,40 zł
- 2) przy sprzedaży z samochodu osobowego:
 - a) artykułów branży przemysłowej – 45,80 zł
 - b) artykułów branży spożywczej – 29,20 zł
- 3) przy sprzedaży z ręki, koszyka itp.:
 - a) artykułów spożywczych, rolnych i przemysłowych – 9,40 zł
 - b) runa leśnego – 5,70 zł
- 4) przy sprzedaży z saturatora, wózka:
 - a) napojów bezalkoholowych – 12,00 zł
 - b) napojów alkoholowych – 34,40 zł
- 5) przy sprzedaży z lodówki, lody chłodniczej – 8,30 zł
- 6) przy sprzedaży z namiotu – z 1 m² powierzchni namiotu – 2,00 zł, z tym że stawka opłaty targowej nie może przekroczyć 658,49 zł dziennie,
- 7) w przypadku zorganizowania kiermaszy i innych imprez okolicznościowych, od okazjonalnej sprzedaży: waty cukrowej, lodów, baloników, zabawek itp. – 23,00 zł
- 8) przy sprzedaży artykułów okolicznościowych z okazji świąt:
 - a) choinek – 34,40 zł
 - b) ryb – 34,40 zł
 - c) gałązek choinkowych i innych artykułów świątecznych – 5,70 zł
 - d) kwiatów, wieńców, zniczy – 57,30 zł

9) przy sprzedaży w sposób niewymieniony w pkt. 1–8:

- a) artykułów branży przemysłowej – 17,20 zł
- b) artykułów branży spożywczej – 9,40 zł
- c) przy łącznej sprzedaży artykułów branży spożywczej i przemysłowej – 17,20 zł
- d) artykułów kolekcjonerskich, staroci, obrazów – 45,80 zł.

2. Stawki określone w ust. 1 pkt 8 obowiązują w okresach:

- 1) w tygodniu poprzedzającym Wielkanoc,
- 2) od 30 października do 2 listopada,
- 3) na tydzień przed świętami Bożego Narodzenia.

§ 2

Zwalnia się od opłaty targowej sezonową sprzedaż w ogródkach letnich przyległych do lokali gastronomicznych, stanowiących integralną część tych lokali.

§ 3

1. Zarządza się pobór opłaty targowej w drodze inkasa.
2. Poboru opłaty targowej dokonują inkasenci Pan Artur Siwicki i Pan Sebastian Tomaszewski.
3. Rozliczenie i wpłata zainkasowanych opłat targowych następuje na rachunek bankowy Urzędu Miejskiego w Karpaczu następnego dnia poprzedniego po dniu poboru opłaty.
4. Inkasentowi opłaty targowej ustala się wynagrodzenie prowizyjne brutto w wysokości 30% od osiągniętych wpływów zainkasowanych opłat.

§ 4

Wykonanie uchwały powierza się Burmistrzowi Miasta.

§ 5

Uchwała wchodzi w życie po upływie 14 dni od dnia ogłoszenia w Dzienniku Urzędowym Województwa Dolnośląskiego i obowiązuje od roku podatkowego 2009.

§ 6

Z dniem 1 stycznia 2009 r. traci moc uchwała nr XI/126/07 Rady Miejskiej w Karpaczu z dnia 14 listopada 2007 r. w sprawie ustalenia dziennych stawek opłaty targowej na terenie miasta Karpacz.

PRZEWODNICZĄCY
RADY MIEJSKIEJ

LUCJAN SZPILA

4020

UCHWAŁA RADY MIEJSKIEJ W KARPACZU NR XXIII/256/08

z dnia 20 listopada 2008 r.

w sprawie ustalenia wysokości stawek podatku od środków transportu

Na podstawie art. 18 ust. 2 pkt 8 ustawy z dnia 8 marca 1990 r. o samorządzie gminnym (tekst jednolity Dz. U. z 2001 r. Nr 142, poz. 1591; Dz. U. z 2002 r. Nr 23, poz. 220; Nr 62, poz. 558; Nr 113, poz. 984; Nr 153, poz. 1271; Nr 214, poz. 1806; z 2003 r. Nr 80, poz. 717; Nr 162, poz. 1568; z 2004 r. Nr 102, poz. 1055; Nr 116, poz. 1203; Nr 167, poz. 1759; z 2005 r. Nr 172, poz. 1441; Nr 175, poz. 1457; z 2006 r. Nr 17, poz. 128; Nr 181, poz. 1337; z 2007 r. Nr 138, poz. 974; Nr 173, poz. 1218; Nr 180, poz. 1111) oraz art. 10 ustawy z dnia 12 stycznia 1991 r. o podatkach i opłatach lokalnych (tekst jednolity Dz. U. z 2006 r. Nr 121, poz. 844; Nr 220, poz. 1601; Nr 225, poz. 1635; Nr 245, poz. 1775; Nr 249, poz. 1828; Nr 251, poz. 1847; z 2008 r. Nr 93, poz. 585; Nr 116, poz. 730) uchwała się, co następuje:

§ 1

Stawki podatku od środków transportu ustala się następująco:

1. Od autobusów o liczbie miejsc siedzących, łącznie z kierowcą bez względu na rok produkcji oraz wpływ na środowisko naturalne:

Liczba miejsc siedzących	Kwota podatku
mniej niż 15 miejsc	537,00 zł
nie mniej niż 15 miejsc a mniej niż 30 miejsc	978,00 zł
równej lub wyższej niż 30 miejsc	2 035,00 zł

2. Od samochodów ciężarowych o dopuszczalnej masie całkowitej bez względu na rok produkcji, rodzaj zawieszenia oraz wpływ na środowisko naturalne:

Dopuszczalna masa całkowita	Kwota podatku
powyżej 3,5 tony do 5,5 tony włącznie	690,00 zł
powyżej 5,5 tony do 9 ton włącznie	1 150,00 zł
powyżej 9 ton	1 380,00 zł

3. Od samochodów ciężarowych dwuosioowych o dopuszczalnej masie całkowitej bez względu na rok produkcji, rodzaj zawieszenia oraz wpływ na środowisko naturalne:

Dopuszczalna masa całkowita	Kwota podatku
od 12 ton do 13 ton	1 311,00 zł
od 13 ton włącznie do 14 ton	1 414,00 zł
od 14 ton włącznie do 15 ton	1 507,00 zł
od 15 ton włącznie i powyżej	1 817,00 zł

4. Od samochodów ciężarowych trzyosiowych o dopuszczalnej masie całkowitej bez względu na rok produkcji, rodzaj zawieszenia oraz wpływ na środowisko naturalne:

Dopuszczalna masa całkowita	Kwota podatku
od 12 ton do 17 ton	1 390,00 zł
od 17 ton włącznie do 19 ton	1 563,00 zł
od 19 ton włącznie do 21 ton	1 711,00 zł
od 21 ton włącznie do 23 ton	1 881,00 zł
od 23 ton włącznie do 25 ton	2 053,00 zł
od 25 ton włącznie i powyżej	2 138,00 zł

5. Od samochodów ciężarowych czteroosiowych o dopuszczalnej masie całkowitej bez względu na rok produkcji oraz wpływ na środowisko naturalne:

O dopuszczalnej masie całkowitej (w tonach)		Z zawieszeniem pneumatycznym lub uznanym za równoważne	Z innymi systemami zawieszenia osi jezdnych
Nie mniej niż	Mniej niż		
12	25	2 054,00 zł	2 054,00 zł
25	27	2 212,00 zł	2 212,00 zł
27	29	2 336,00 zł	2 370,00 zł
29	31	2 440,00 zł	2 553,00 zł
31		2 545,00 zł	2 634,00 zł

6. Od ciągników siodłowych i balastowych o dopuszczalnej masie całkowitej zespołu pojazdów bez względu na rok produkcji oraz wpływ na środowisko naturalne:

Dopuszczalna masa całkowita	Kwota podatku
od 3,5 tony do 6 ton	345,00 zł
od 6 ton włącznie do 12 ton	633,00 zł

7. Od ciągników siodłowych i balastowych dwuosiowych o dopuszczalnej masie całkowitej zespołu pojazdów bez względu na rok produkcji oraz wpływ na środowisko naturalne:

O dopuszczalnej masie całkowitej zespołu pojazdów (w tonach)		Z zawieszeniem pneumatycznym lub uznanym za równoważne	Z innymi systemami zawieszenia osi jezdnych
Nie mniej niż	Mniej niż		
12	18	917,00 zł	917,00 zł
18	25	1 261,00 zł	1 261,00 zł
25	31	1 567,00 zł	1 567,00 zł
31		2 048,00 zł	2 080,00 zł

8. Od ciągników siodłowych i balastowych trzyosiowych o dopuszczalnej masie całkowitej zespołu pojazdów bez względu na rok produkcji oraz wpływ na środowisko naturalne:

O dopuszczalnej masie całkowitej zespołu pojazdów (w tonach)		Z zawieszeniem pneumatycznym lub uznanym za równoważne	Z innymi systemami zawieszenia osi jezdnych
Nie mniej niż	Mniej niż		
12	40	2 035,00 zł	2 035,00 zł
40		2 545,00 zł	2 634,00 zł

9. Od przyczep i naczep o dopuszczalnej masie całkowitej zespołu pojazdów bez względu na rok produkcji:

Dopuszczalna masa całkowita	Kwota podatku
od 7 ton włącznie do 12 ton	747,00 zł

10. Od przyczep i naczep jednoosiowych o dopuszczalnej masie całkowitej zespołu pojazdów bez względu na rodzaj zawieszenia oraz rok produkcji:

Dopuszczalna masa całkowita	Kwota podatku
od 12 ton włącznie do 18 ton	813,00 zł
od 18 ton włącznie do 25 ton	1 142,00 zł
od 25 ton włącznie i powyżej	1 282,00 zł

11. Od przyczep i naczep dwuosiowych o dopuszczalnej masie całkowitej zespołu pojazdów bez względu na rodzaj zawieszenia oraz rok produkcji:

Dopuszczalna masa całkowita	Kwota podatku
od 12 ton włącznie do 28 ton	1 087,00 zł
od 28 ton włącznie do 33 ton	1 294,00 zł
od 33 ton włącznie do 38 ton	1 610,00 zł
od 38 ton włącznie i powyżej	1 902,00 zł

12. Od przyczep i naczep trzyosiowych o dopuszczalnej masie całkowitej zespołu pojazdów bez względu na rodzaj zawieszenia oraz rok produkcji:

Dopuszczalna masa całkowita	Kwota podatku
od 12 ton włącznie do 38 ton	1 610,00 zł
od 38 ton włącznie i powyżej	2 035,00 zł

§ 2

Wykonanie uchwały powierza się Burmistrzowi Miasta.

§ 3

Uchwała wchodzi w życie po upływie 14 dni od dnia ogłoszenia w Dzienniku Urzędowym Województwa Dolnośląskiego i obowiązuje od roku podatkowego 2009.

§ 4

Z dniem 1 stycznia 2009 r. traci moc uchwała nr XI/123/07 Rady Miejskiej w Karpaczu z dnia 14 listopada 2007 r. w sprawie ustalenia stawek podatku od środków transportowych.

PRZEWODNICZĄCY
RADY MIEJSKIEJ

LUCJAN SZPILA

4021

**UCHWAŁA RADY MIEJSKIEJ W KĄTACH WROCŁAWSKICH
NR XXV/227/08**

z dnia 30 października 2008 r.

**w sprawie uchwalenia zmiany miejscowego planu zagospodarowania
przestrzennego wsi Pełcznica, gmina Kąty Wrocławskie**

Na podstawie art. 18 ust. 2 pkt 5 ustawy z dnia 8 marca 1990 r. o samorządzie gminnym (Dz. U. z 2001 r. Nr 142, poz. 1591, z 2002 r. Nr 23, poz. 220, Nr 62, poz. 558, Nr 113, poz. 984, Nr 153, poz. 1271, Nr 214, poz. 1806, z 2003 r. Nr 80, poz. 717, Nr 162, poz. 1568, z 2004 r. Nr 102, poz. 1055, Nr 116, poz. 1203, Nr 167, poz. 1759, z 2005 r. Nr 172, poz. 1441, Nr 175, poz. 1457, z 2006 r. Nr 17, poz. 128, Nr 181, poz. 1337, z 2007 r. Nr 48, poz. 327, Nr 138, poz. 974, Nr 173, poz. 1218), art. 3 ust. 1 i art. 20 ustawy z dnia 27 marca 2003 r. o planowaniu i zagospodarowaniu przestrzennym (Dz. U. z 2003 r. Nr 80, poz. 717, z 2004 r. Nr 6, poz. 41, Nr 141, poz. 1492, z 2005 r. Nr 113, poz. 954, Nr 130, poz. 1087, z 2006 r. Nr 45, poz. 319, Nr 225, poz. 1635, z 2007 r. Nr 127, poz. 880), w związku z uchwałą Rady Miejskiej w Kątach Wrocławskich nr V/50/07 z dnia 23 lutego 2007 r. o przystąpieniu do sporządzenia zmiany miejscowego planu zagospodarowania przestrzennego wsi Pełcznica, gmina Kąty Wrocławskie, oraz po stwierdzeniu zgodności ze „Studium uwarunkowań i kierunków zagospodarowania przestrzennego gminy Kąty Wrocławskie” uchwalonym przez Radę Miejską w Kątach Wrocławskich uchwałą nr LV1/403/2006 z dnia 12 października 2006 r. uchwała się, co następuje:

§ 1

1. Uchwała się zmianę miejscowego planu zagospodarowania przestrzennego wsi Pełcznica, uchwalonego uchwałą Rady Miejskiej w Kątach Wrocławskich nr XXIX/236/96 z 30 października 1996 r., zwaną dalej planem.
2. Integralną częścią planu jest rysunek planu w skali 1:2000 stanowiący załącznik nr 1 do uchwały.
3. Załącznikami do niniejszej uchwały są ponadto:
 - 1) rozstrzygnięcie o sposobie realizacji zapisanych w planie inwestycji z zakresu infrastruktury technicznej, które należą do zadań własnych gminy, oraz o zasadach ich finansowania zgodnie z przepisami o finansach publicznych – załącznik nr 2;
 - 2) rozstrzygnięcie o sposobie rozpatrzenia uwag wniesionych do projektu miejscowego planu zagospodarowania przestrzennego – załącznik nr 3.

R o z d z i a ł I

§ 2

1. Plan obejmuje obszar położony w obrębie geodezyjnym wsi Pełcznica położony na północny-wschód od istniejącej zabudowy wsi Pełcznica.
2. Granicę obszaru objętego planem określono na rysunku planu.

§ 3

Przedmiot ustaleń planu

1. W planie określa się
 - 1) przeznaczenie terenów oraz linie rozgraniczające tereny o różnym przeznaczeniu lub różnych zasadach zagospodarowania;
 - 2) zasady ochrony i kształtowania ładu przestrzennego;
 - 3) zasady ochrony środowiska, przyrody i krajobrazu kulturowego;
 - 4) zasady ochrony dziedzictwa kulturowego i zabytków oraz dóbr kultury współczesnej;
 - 5) wymagania wynikające z potrzeb kształtowania przestrzeni publicznej;
 - 6) parametry i wskaźniki kształtowania zabudowy oraz zagospodarowania terenu, w tym linie zabudowy, gabaryty obiektów i wskaźniki intensywności zabudowy;
 - 7) granice i sposoby zagospodarowania terenów lub obiektów podlegających ochronie, ustalonych na podstawie odrębnych przepisów;
 - 8) szczególne warunki zagospodarowania terenów oraz ograniczenia w ich użytkowaniu;
 - 9) szczegółowe zasady i warunki scalania i podziału nieruchomości objętych planem;
 - 10) zasady modernizacji, rozbudowy i budowy systemów komunikacji i infrastruktury technicznej;
 - 11) sposób i termin tymczasowego zagospodarowania, urządzania i użytkowania terenów;
 - 12) stawki procentowe, na podstawie, których ustala się opłatę, o której mowa w art. 36 ust. 4 ustawy z dnia 27 marca 2003 r. o planowaniu i zagospodarowaniu prze-

strzennym (Dz. U. Nr 80, poz. 717 z późniejszymi zmianami).

2. W planie nie określa się:
 - 1) granic obszarów wymagających przeprowadzenia scaleń i podziałów nieruchomości;
 - 2) granic obszarów rehabilitacji istniejącej zabudowy i infrastruktury technicznej;
 - 3) granic obszarów wymagające przekształceń lub rekultywacji;
 - 4) granic terenów przeznaczonych pod budowę obiektów handlowych, o których mowa w art. 10 ust. 2 pkt 8 ustawy z dnia 23 marca 2003 r. o planowaniu i zagospodarowaniu przestrzennym;
 - 5) granic terenów służące organizacji imprez masowych;
 - 6) granic pomników zagłady oraz ich stref ochronnych, określone na podstawie ustawy z dnia 7 maja 1999 r. o ochronie terenów byłych hitlerowskich obozów zagłady.

§ 4

Ustalenia i oznaczenia planu

1. Obowiązującymi ustaleniami planu są następujące oznaczenia graficzne rysunku planu:
 - 1) granica obszaru objętego planem;
 - 2) linie rozgraniczające tereny o różnym przeznaczeniu lub różnych zasadach zagospodarowania, wraz z oznaczeniami określającymi przeznaczenie terenów;
 - 3) nieprzekraczalne linie zabudowy;
 - 4) strefy ograniczeń zabudowy i zagospodarowania terenu od napowietrznych linii elektroenergetycznych;
2. Pozostałe oznaczenia graficzne rysunku planu mają znaczenie informacyjne i nie stanowią obowiązujących ustaleń planu.
3. Zmiana nazw własnych oznaczonych w niniejszej uchwale kursywą nie powoduje dezaktualizacji ustaleń planu.

§ 5

Wyjaśnienie pojęć

Ilekroć w niniejszej uchwale jest mowa o:

1. terenie – należy przez to rozumieć obszar wyznaczony na rysunku planu liniami rozgraniczającymi, oznaczony symbolem określającym przeznaczenie podstawowe;
2. przepisach odrębnych – należy przez to rozumieć przepisy ustaw wraz z aktami wykonawczymi;
3. przeznaczeniu podstawowemu lub funkcji podstawowej – należy przez to rozumieć takie przeznaczenie lub funkcję, która przeważa na danym terenie wydzielonym liniami rozgraniczającymi;
4. przeznaczeniu dopuszczalnym lub funkcji dopuszczalnej – należy przez to rozumieć rodzaje przeznaczenia lub funkcję inną niż podstawowa, która stanowi uzupełnienie lub wzbogaca funkcję podstawową, jednocześnie nie kolidując z nią lub nie wykluczając możliwości zagospodarowania terenu w sposób określony przeznaczeniem podstawowym;

5. obowiązujących liniach rozgraniczających – należy przez to rozumieć linie rozdzielające tereny o różnym przeznaczeniu (funkcji) lub różnych zasadach zagospodarowania o ściśle określonych granicach; obowiązujące linie rozgraniczające są równocześnie obowiązującymi liniami podziałów geodezyjnych;
6. orientacyjnych liniach rozgraniczających – należy przez to rozumieć linie wskazujące przebieg drogi wewnętrznej, której szczegółowa lokalizacja może być odmienna od wskazanej na rysunku planu z zachowaniem podstawowych parametrów określonych w ustaleniach planu; droga wewnętrzna może zostać wydzielona geodezyjnie lub ustalona na zasadzie służebności przejazdu; dopuszcza się również odstępnie od wydzielenia drogi wewnętrznej;
7. nieprzekraczalnych liniach zabudowy – należy przez to rozumieć linie wyznaczające dopuszczalne zbliżenie ściany frontowej budynku do wskazanej linii rozgraniczającej danego terenu; okapy i gzymsy mogą pomniejszyć tę odległość o nie więcej niż 0,5 m, a balkony, galerie, werandy, wykusze, zadaszenia wejściowe, tarasy lub schody zewnętrzne o nie więcej niż 1,0 m;
8. orientacyjnych nieprzekraczalnych liniach zabudowy – należy przez to rozumieć nieprzekraczalne linie zabudowy, których przebieg jest uzależniony jest od usytuowania orientacyjnych linii rozgraniczających drogi wewnętrznej KDW;
9. wskaźniku powierzchni zabudowy – należy przez to rozumieć stosunek powierzchni zabudowy budynków na działce do powierzchni działki lub terenu przeznaczonego pod inwestycję;
10. drogach wewnętrznych – należy rozumieć drogi niebędące drogami publicznymi, o charakterze dróg osiedlowych, wydzielane i utrzymywane godnie z wymogami przepisów odrębnych;
11. usługach – należy przez to rozumieć funkcje terenów i obiektów w szczególności: handlu detalicznego, gastronomii i rzemiosła, kultury i rozrywki, instytucji finansowych, ubezpieczeniowych, społecznych, gospodarczych i politycznych, jednostek projektowych oraz innych, których powyższe grupy nie dotyczą bezpośrednio lub pośrednio, a mają charakter usługi lub obsługi;
12. infrastrukturze technicznej – należy przez to rozumieć ogół podziemnych i nadziemnych urządzeń liniowych i kubaturowych służących zaopatrzeniu w wodę, odprowadzeniu ścieków i wód opadowych, zaopatrzeniu w energię elektryczną, gaz i ciepło oraz łączności i telekomunikacji;
13. urządzeniach towarzyszących – należy przez to rozumieć obiekty technicznego wyposażenia, dojazdy i dojścia, parkingi i garaże, budynki gospodarcze, wiaty i zadaszenia, małą architekturę oraz inne urządzenia pełniące służebną rolę wobec funkcji określonych w przeznaczeniu podstawowym lub dopuszczalnym.

R o z d z i a ł I I

Ustalenia ogólne

§ 6

Zasady ochrony dziedzictwa kulturowego i zabytków oraz dóbr kultury współczesnej

Ustala się następujące wymagania konserwatorskie w zakresie ochrony archeologicznej:

1. inwestor zobowiązany jest do pisemnego powiadomienia Dolnośląskiego Wojewódzkiego Konserwatora Zabytków o terminie rozpoczęcia i zakończenia prac ziemnych z 7-dniowym wyprzedzeniem;
2. w przypadku wystąpienia zabytków i obiektów archeologicznych wymagane jest podjęcie ratowniczych badań wykopaliskowych, za pozwoleniem Dolnośląskiego Wojewódzkiego Konserwatora Zabytków.

§ 7

Szczególne warunki zagospodarowania terenów oraz ograniczenia w ich użytkowaniu

Napowietrzne linie elektroenergetyczne.

1. Dla projektowanej napowietrznej linii elektroenergetycznej wysokiego napięcia WN 110 kV ustala się strefę ograniczeń zabudowy i zagospodarowania terenu o szerokości 30 m (po 15 m od osi linii).
2. Dla napowietrznych linii elektroenergetycznych średniego napięcia SN 20 kV ustala się strefę ograniczeń zabudowy i zagospodarowania terenu o szerokości 10 m (po 5 m od osi linii).
3. W ww. strefach ograniczeń zabudowy i zagospodarowania terenu ustala się:
 - 1) zakaz lokalizacji budynków z pomieszczeniami przeznaczonymi na stały pobyt ludzi;
 - 2) obowiązek uzgodnienia z zarządcą sieci lokalizacji innych obiektów i urządzeń oraz zagospodarowania terenów w zasięgu strefy;
 - 3) obowiązek zapewnienia operatorowi sieci dojazdu i dostępu do przewodów i słupów nośnych linii;
 - 4) zakaz wprowadzania nasadzeń zieleni wysokiej (drzew i krzewów) oraz zalesiania bez uzgodnienia z zarządcą linii;
 - 5) zakaz lokalizacji budowli zawierających materiały niebezpieczne pożarowo oraz lokalizacji urządzeń wymagających wyznaczenia stref zagrożonych wybuchem.
4. W przypadku zastosowania rozwiązań technicznych powodujących zmniejszenie obszaru oddziaływania linii elektroenergetycznych lub ich skablowania obowiązuje zasięg obszaru oddziaływania określony przez operatora sieci.

§ 8

Zasady ochrony środowiska, przyrody i krajobrazu kulturowego

1. Obszar objęty planem położony jest w zasięgu Głównego Zbiornika Wód Podziemnych GWZP nr 319 „Subzbiornik Prochowice – Środa Śląska”, gromadzącego wody w trzeciorzędowych utworach porowych.

2. Działalność usługowa realizowana w granicach obszaru objętego planem nie może powodować ponadnormatywnych obciążeń środowiska uciążliwościami w zakresie hałasu, wibracji, emisji zanieczyszczeń pyłowych i gazowych, zanieczyszczenia wód podziemnych i powierzchniowych, promieniowania elektromagnetycznego itp. poza granicami terenu, do którego inwestor posiada tytuł prawny.
3. Ustala się jako dopuszczalne poziomy hałasu wartości określone w obowiązujących przepisach odrębnych odpowiednio:
 - 1) na terenach oznaczonych symbolami MN – jak dla zabudowy mieszkaniowej jednorodzinnej,
 - 2) na terenach oznaczonych symbolami MN/U – jak dla zabudowy mieszkaniowo-usługowej.
3. Zaopatrzenie w wodę
Zaopatrzenie w wodę z lokalnej sieci wodociągowej, zgodnie z przepisami odrębnymi, na warunkach uzgodnionych z zarządcą sieci.
4. Kanalizacja sanitarna
 - 1) Docelowo odprowadzenie ścieków do lokalnej sieci kanalizacji sanitarnej, zgodnie z przepisami odrębnymi i na warunkach uzgodnionych z zarządcą sieci.
 - 2) Do czasu realizacji kanalizacji sanitarnej dopuszcza się stosowanie szczelnych bezodpływowych zbiorników na nieczystości płynne lub przydomowych oczyszczalni ścieków.
5. Kanalizacja deszczowa
 - 1) Odprowadzenie wód opadowych z połaci dachowych i nawierzchni utwardzonych powierzchniowo z zastosowaniem studni chłonnych lub zbiorników retencyjno-odparowujących zlokalizowanych na terenie własnym inwestora, do rowów melioracyjnych za zgodą ich zarządców lub do kanalizacji deszczowej.
 - 2) Tereny, na których może dojść do zanieczyszczenia substancjami ropopochodnymi lub chemicznymi, należy utwardzić i skanalizować, zanieczyszczenia winny być zneutralizowane na terenie inwestora przed ich odprowadzeniem do odbiornika wód opadowych (z wyłączeniem podjazdów przed garażami w zabudowie mieszkaniowej).

§ 9

Zasady modernizacji, rozbudowy i budowy systemów komunikacji i infrastruktury technicznej

1. Komunikacja
 - 1) Dopuszcza się etapowanie budowy projektowanych dróg lub rozbudowy dróg istniejących w zakresie realizacji poszczególnych odcinków dróg oraz ich parametrów.
 - 2) W liniach rozgraniczających dróg dopuszcza się prowadzenie sieci infrastruktury technicznej w uzgodnieniu z zarządcą drogi oraz na warunkach określonych w przepisach odrębnych.
 - 3) Jeżeli wydzielona działka budowlana graniczy z drogami o różnych klasach funkcjonalnych, włączenie komunikacyjne należy wykonywać z drogi o niższej klasie funkcjonalnej.
 - 4) Zagospodarowanie terenów w rejonie skrzyżowań dróg, a w szczególności ogrodzenia i nasadzenia zieleni nie mogą powodować ograniczenia widoczności i pogarszać parametrów trójkątów widoczności wyznaczanych zgodnie z obowiązującymi przepisami odrębnymi.
 - 5) Ustala się obowiązek zapewnienia odpowiedniej liczby miejsc postojowych, lecz nie mniej niż:
 - a) 2 stanowiska postojowe na 1 mieszkanie w zabudowie mieszkaniowej jednorodzinnej, (MN) i mieszkaniowo-usługowej (MN/U) – warunek ten uznaje się za spełniony w przypadku lokalizacji na terenie działki garażu (wolno stojącego lub wbudowanego);
 - b) dodatkowo 1 stanowisko na każde rozpoczęte 25 m² powierzchni użytkowej funkcji usługowej realizowanej jako funkcja towarzysząca zabudowie mieszkaniowej jednorodzinnej (MN) oraz w zabudowie mieszkaniowo-usługowej (MN/U).
2. Infrastruktura techniczna – zasady ogólne
Dopuszcza się prowadzenie infrastruktury technicznej przez tereny o innych funkcjach podstawowych, na warunkach uzgodnionych z właścicielem lub zarządcą terenu oraz zgodnie z przepisami odrębnymi.
3. Zaopatrzenie w ciepło
Zaopatrzenie z indywidualnych źródeł zaopatrzenia w ciepło, niepowodujących ponadnormatywniej emisji zanieczyszczeń do atmosfery.

9. Telekomunikacja
Dostęp do usług telekomunikacyjnych kablową lub radiową siecią telekomunikacyjną; ustala się zakaz lokalizacji wieżowych przekaźników telekomunikacyjnych.
10. Gospodarka odpadami
W zakresie gospodarki odpadami ustala się działania zgodnie z Gminnym Programem Gospodarki Odpadami.
11. Melioracje
W zakresie systemu melioracyjnego ustala się, w sytuacji uszkodzenia sieci drenarskiej, przebudowę sieci na koszt i za staraniem inwestora, w uzgodnieniu z zarządcą sieci.

§ 10

Tymczasowe sposoby zagospodarowania, urządzenia i użytkowania terenów

Nie ustala się terminu ani szczególnych warunków tymczasowego zagospodarowania terenu.

R o z d z i a ł III

Ustalenia szczegółowe

§ 11

01 – 06 MN – teren zabudowy mieszkaniowej jednorodzinnej.

1. Przeznaczenie podstawowe
Zabudowa mieszkaniowa jednorodzinna wolno stojąca, z urządzeniami towarzyszącymi.
2. Przeznaczenie dopuszczalne
 - 1) Nieuciążliwe usługi nieprzekraczające 30% powierzchni całkowitej budynku mieszkalnego; usługi mogą być lokalizowane w adaptowanych pomieszczeniach budynku mieszkalnego, w pomieszczeniach dobudowanych lub wolno stojących. Obowiązuje zapewnienie we własnym zakresie przez właściciela lub władającego terenem wymaganych standardów zamieszkiwania na działkach sąsiednich (zachowanie dopuszczalnego poziomu hałasu, wibracji, emisji zanieczyszczeń, uciążliwości transportu itp.) w przypadku, gdy wprowadza on na swoją działkę działalność usługową.
 - 2) Ustala się zakaz lokalizacji usług związanych z obsługą i naprawami mechanicznymi, blacharskimi, lakierniczymi lub wulkanizacyjnymi pojazdów mechanicznych, skupu i składowania surowców wtórnych, stacji paliw, zakładów stolarskich (przeróbka drewna i produkcja wyrobów z drewna) oraz kamieniarskich.
 - 3) Urządzenia i sieci infrastruktury technicznej, z wyłączeniem słupowych stacji transformatorowych.
 - 4) Drogi wewnętrzne.
3. Zasady ochrony i kształtowania ładu przestrzennego
 - 1) Ustala się obowiązek stosowania w budynkach mieszkalnych oraz w garażach wolno stojących dachów stromych o symetrycznym układzie połączeń dachowych; nad częściami dobudowywanymi do głównych brył budynków dopuszcza się dachy jednospadowe lub wielospadowe.

- 2) Kąt nachylenia głównych połączeń dachowych 35° – 45°.
 - 3) Pokrycie dachów dachówką ceramiczną lub cementową w odcieniach koloru ceglastego.
 - 4) Ustala się zakaz stosowania dachów o przesuniętych względem siebie i o mijających się połączeniach na wysokości kalenicy.
 - 5) Wysokość budynków mieszkalnych nie może przekroczyć 2 nadziemnych kondygnacji użytkowych (w tym druga kondygnacja w poddaszu użytkowym), lecz nie więcej niż 10 m licząc od poziomu terenu do kalenicy.
 - 6) Wolno stojące garaże i budynki gospodarcze należy realizować jako budynki o wysokości nie większej niż 6 m od poziomu terenu do kalenicy.
 - 7) Ustala się zakaz realizacji od strony dróg i terenów o charakterze publicznym ogrodzeń z przeszł wykonanych z prefabrykatów betonowych.
 - 8) Ustala się zakaz lokalizacji konstrukcji wieżowych związanych z urządzeniami przekaźnikowymi telekomunikacji.
4. Ochrona dziedzictwa kulturowego i zabytków oraz dóbr kultury współczesnej
Obowiązują warunki konserwatorskiej ochrony archeologicznej określone w § 6.
 5. Parametry i wskaźniki kształtowania zabudowy oraz zagospodarowania terenu
 - 1) Ustala się nieprzekraczalne linie zabudowy w odległościach:
 - a) 10 m od linii rozgraniczającej drogi zbiorczej KDZ 1/2,
 - b) 6 m od linii rozgraniczających dróg dojazdowych KDD 1/2,
 - c) 6 m od linii rozgraniczających ciągu pieszo-jezdnego KDX,
 - d) 6 m od linii rozgraniczających drogi wewnętrznej KDW (orientacyjne nieprzekraczalne linie zabudowy nie obowiązują w przypadku odstąpienia od wyznaczenia drogi wewnętrznej).
 - 2) Wskaźnik powierzchni zabudowy – nie więcej niż 20%.
 - 3) Powierzchnia terenów czynnych biologicznie – nie mniej niż 60% powierzchni działki lub terenu przeznaczonego pod inwestycję.
 - 4) W oznaczonych na rysunku planu strefach ograniczeń zabudowy i zagospodarowania terenu od napowietrznych linii elektroenergetycznych obowiązują szczególne warunki zagospodarowania terenów oraz ograniczenia w ich użytkowaniu określone w § 7.
 - 5) Minimalna powierzchnia nowo wydzielanych działek budowlanych: 1200 m².
 - 6) Dla terenu 03MN wymagane jest scalenie gruntu w taki sposób, aby powstałe w wyniku podziału działki miały bezpośrednią obsługę komunikacyjną z drogi dojazdowej 04KDD1/2.
 - 7) W przypadku podziału na działki budowlane usytuowane w dwóch liniach zabudowy do działki wydzielonej w drugiej linii zabudowy

należy wydzielić dojazd pieszo-jezdny o szerokości minimum 6 m w liniach podziału geodezyjnego.

- 8) W przypadku podziału terenu na więcej niż 2 działki budowlane do działek wydzielonych w głębi terenu należy wydzielić drogę wewnętrzną (KDW) o szerokości w liniach podziału geodezyjnego 10 m.

§ 12

01 – 03 MN/U – teren zabudowy mieszkaniowo-usługowej.

1. Przeznaczenie podstawowe
 - 1) Zabudowa mieszkaniowa jednorodzinna wolno stojąca z usługami,
 - 2) Zabudowa mieszkaniowa jednorodzinna wolno stojąca,
 - 3) Zabudowa usługowa.
2. Przeznaczenie dopuszczalne
 - 1) Teren 03MN/U – dopuszczalna lokalizacja przedszkola,
 - 2) Urządzenia i sieci infrastruktury technicznej.
 - 3) Drogi wewnętrzne.
3. Zasady ochrony i kształtowania ładu przestrzennego
 - 1) Ustala się obowiązek stosowania w budynkach mieszkalnych oraz w garażach wolno stojących dachów stromych o symetrycznym układzie połaci dachowych; nad częściami dobudowywanymi do głównych brył budynków dopuszcza się dachy jednospadowe lub wielospadowe.
 - 2) Kąt nachylenia głównych połaci dachowych 35° – 45°.
 - 3) Pokrycie dachów dachówką ceramiczną lub cementową w odcieniach koloru ceglatego.
 - 4) Dla obiektów gospodarczych takich jak hale, wiaty itp. kąt nachylenia dachu winien wynosić min. 20° i nie obowiązuje pokrycie dachówką ceramiczną lub cementową.
 - 5) Ustala się zakaz stosowania dachów o przesuniętych względem siebie i o mijających się połaciach na wysokości kalenicy.
 - 6) Wysokość budynków mieszkalnych lub usługowych nie może przekroczyć 2 nadziemnych kondygnacji użytkowych (w tym druga kondygnacja w poddaszu użytkowym), lecz nie więcej niż 10 m licząc od poziomu terenu do kalenicy.
 - 7) Wolno stojące garaże lub budynki gospodarcze należy realizować jako budynki o wysokości nie większej niż 6 m od poziomu terenu do kalenicy.
 - 8) Ustala się zakaz realizacji od strony dróg i terenów o charakterze publicznym ogrodzeń z przesł wykonanych z prefabrykatów betonowych.
 - 9) Ustala się zakaz lokalizacji konstrukcji wieżowych związanych z urządzeniami przekaźnikowymi telekomunikacji.
4. Ochrona dziedzictwa kulturowego i zabytków oraz dóbr kultury współczesnej
Obowiązują warunki konserwatorskiej ochrony archeologicznej określone w § 6.

5. Parametry i wskaźniki kształtowania zabudowy oraz zagospodarowania terenu

- 1) Ustala się nieprzekraczalne linie zabudowy w odległościach:
 - a) 10 m od linii rozgraniczającej drogi zbiorczej KDZ 1/2,
 - b) 6 m od linii rozgraniczających dróg dojazdowych KDD 1/2.
 - c) 6 m od linii rozgraniczających ciągu pieszo-jezdnego KDX.
- 2) Wskaźnik powierzchni zabudowy – nie więcej niż 40%.
- 3) Powierzchnia terenów czynnych biologicznie – nie mniej niż 50% powierzchni działki lub terenu przeznaczonego pod inwestycję.
- 4) Minimalna powierzchnia nowo wydzielanych działek budowlanych: 1000 m².
- 5) W przypadku podziału na działki budowlane usytuowane w dwóch liniach zabudowy do działki wydzielonej w drugiej linii zabudowy należy wydzielić dojazd pieszo-jezdny o szerokości minimum 6 m w liniach podziału geodezyjnego.

§ 13

TI – teren infrastruktury technicznej.

1. Przeznaczenie podstawowe:
Sieci i urządzenia infrastruktury technicznej i obsługi komunalnej, w tym: stacja transformatorowa, przepompownia ścieków, pompownia wód deszczowych itp.
2. Przeznaczenie dopuszczalne
Zieleń urządzona.
Lokalizacja pojemników służących sortowaniu śmieci.
3. Zasady ochrony i kształtowania ładu przestrzennego
Ustala się zakaz lokalizacji konstrukcji wieżowych związanych z urządzeniami przekaźnikowymi telekomunikacji.
4. Ochrona dziedzictwa kulturowego i zabytków oraz dóbr kultury współczesnej
Obowiązują warunki konserwatorskiej ochrony archeologicznej określone w § 6.

§ 14

Rm – tereny rolne z dopuszczeniem lokalizacji zabudowy zagrodowej.

1. Przeznaczenie podstawowe
 - 1) Użytki rolne.
 - 2) Zabudowa zagrodowa – budynki wolno stojące.
2. Przeznaczenie dopuszczalne
 - 1) Urządzenia i sieci infrastruktury technicznej.
 - 2) Drogi wewnętrzne.
3. Zasady ochrony i kształtowania ładu przestrzennego
 - 1) Ustala się obowiązek stosowania w zabudowie zagrodowej dachów stromych o symetrycznym układzie połaci dachowych; nad częściami dobudowywanymi do głównych brył budynków dopuszcza się dachy jednospadowe lub wielospadowe.
 - 2) Kąt nachylenia głównych połaci dachowych 35° – 45°.

- 3) Pokrycie dachów dachówką ceramiczną lub cementową w odcieniach koloru ceglatego.
 - 4) Dla obiektów gospodarczych takich jak hale, wiaty itp. kąt nachylenia dachu winien wynosić min. 20° i nie obowiązuje pokrycie dachówką ceramiczną lub cementową.
 - 5) Ustala się zakaz stosowania dachów o przesuniętych względem siebie i o mijających się połączeniach na wysokości kalenicy.
 - 6) Wysokość budynków nie może przekroczyć 2 nadziemnych kondygnacji użytkowych (w tym druga kondygnacja w poddaszu użytkowym), lecz nie więcej niż 10 m licząc od poziomu terenu do kalenicy.
 - 7) Ustala się zakaz realizacji od strony dróg i terenów o charakterze publicznym ogrodzeń z przesł wykonanych z prefabrykatów betonowych.
 - 8) Ustala się zakaz lokalizacji konstrukcji wieżowych związanych z urządzeniami telekomunikacyjnymi.
4. Ochrona dziedzictwa kulturowego i zabytków oraz dóbr kultury współczesnej
Obowiązują warunki konserwatorskiej ochrony archeologicznej określone w § 6.
5. Parametry i wskaźniki kształtowania zabudowy oraz zagospodarowania terenu
- 1) Ustala się nieprzekraczalną linię zabudowy w odległości 6 m od linii rozgraniczających drogi dojazdowej KDD 1/2.
 - 2) Wskaźnik powierzchni zabudowy – nie więcej niż 0,2.
 - 3) Powierzchnia terenów czynnych biologicznie – nie mniej niż 70% powierzchni działki lub terenu przeznaczanego pod inwestycję.
 - 4) Dopuszcza się podział terenu na odrębne działki przeznaczone pod zabudowę zagrodową z zachowaniem minimalnej powierzchni 10 000 m².

§ 15

01, 02 R – tereny rolne

1. Przeznaczenie podstawowe
 - 1) 01R – użytki rolne.
 - 2) 02R – użytki rolne, park wiejski.
2. Zasady ochrony i kształtowania ład przestrzennego
 - 1) Ustala się zakaz lokalizacji zabudowy kubaturowej.
 - 2) Ustala się zakaz lokalizacji telekomunikacyjnych masztów i wież antenowych oraz nośników reklamowych.
 - 3) Dopuszcza się lokalizację napowietrznych i podziemnych sieci infrastruktury technicznej oraz związanych z nimi urządzeń.
 - 4) Dopuszcza się lokalizację nowych odcinków rowów melioracyjnych oraz korekty przebiegu istniejących w sąsiedztwie rowów melioracyjnych.
 - 5) W strefie ograniczeń zabudowy i zagospodarowania terenu od projektowanej napowietrznej linii elektroenergetycznej 110 kV obowiązują ograniczenia zagospodarowania terenu określone w § 7 ust. 3.

3. Ochrona dziedzictwa kulturowego i zabytków oraz dóbr kultury współczesnej
Obowiązują warunki konserwatorskiej ochrony archeologicznej określone w § 6.

§ 16

WS – przeznaczenie podstawowe – wody powierzchniowe.
Dopuszcza się korektę przebiegu lub przebudowę rowu melioracyjnego.

§ 17

- KDG – droga główna (droga wojewódzka nr 346).
1. Przeznaczenie podstawowe
Droga publiczna z urządzeniami towarzyszącymi
 2. Przeznaczenie dopuszczalne
Sieci i urządzenia infrastruktury technicznej i obsługi komunalnej.
 3. Zasady ochrony i kształtowania ład przestrzennego oraz wymagania wynikające z potrzeb kształtowania przestrzeni publicznych
 - 1) Ustala się zakaz lokalizacji trwałych i tymczasowych obiektów usługowych (kioski, pawilony itp.).
 - 2) Ustala się zakaz lokalizacji nośników reklamowych.

§ 18

KDL 1/2 – droga lokalna (ślądem drogi powiatowej nr 2015D)

1. Przeznaczenie podstawowe
Droga publiczna z urządzeniami towarzyszącymi
2. Przeznaczenie dopuszczalne
Sieci i urządzenia infrastruktury technicznej i obsługi komunalnej.
3. Zasady ochrony i kształtowania ład przestrzennego oraz wymagania wynikające z potrzeb kształtowania przestrzeni publicznych
 - 1) Ustala się zakaz lokalizacji trwałych i tymczasowych obiektów usługowych (kioski, pawilony itp.).
 - 2) Ustala się zakaz lokalizacji nośników reklamowych.
4. Parametry i wskaźniki kształtowania zabudowy oraz zagospodarowania terenu
 - 1) Szerokość w liniach rozgraniczających 10–12 m.
 - 2) Przekrój ulicy: 1 jezdnia, 2 pasy ruchu, co najmniej jednostronny chodnik.

§ 19

01 – 11 KDD 1/2 – drogi dojazdowe

1. Przeznaczenie podstawowe
Drogi publiczne z urządzeniami towarzyszącymi
2. Przeznaczenie dopuszczalne
Sieci i urządzenia infrastruktury technicznej i obsługi komunalnej.
3. Zasady ochrony i kształtowania ład przestrzennego oraz wymagania wynikające z potrzeb kształtowania przestrzeni publicznych
 - 1) Ustala się zakaz lokalizacji trwałych i tymczasowych obiektów usługowych (kioski, pawilony itp.).
 - 2) Ustala się zakaz lokalizacji nośników reklamowych.

4. Parametry i wskaźniki kształtowania zabudowy oraz zagospodarowania terenu
- 1) Szerokość w liniach rozgraniczających 10 m.
 - 2) Przekrój ulicy: 1 jezdnia, 2 pasy ruchu, co najmniej jednostronny chodnik.

§ 20

01, 02 KDX – ciągi pieszo-jezdne

1. Przeznaczenie podstawowe
Droga publiczna z urządzeniami towarzyszącymi
2. Przeznaczenie dopuszczalne
Sieci i urządzenia infrastruktury technicznej i obsługi komunalnej.
3. Parametry i wskaźniki kształtowania zabudowy oraz zagospodarowania terenu
Szerokość w liniach rozgraniczających 5,0–7,5 m (zgodnie z rysunkiem planu).
4. Ochrona dziedzictwa kulturowego i zabytków oraz dóbr kultury współczesnej
Obowiązują warunki konserwatorskiej ochrony archeologicznej określone w § 6.

§ 21

KDg – droga gospodarcza transportu rolnego.

1. Przeznaczenie podstawowe
Droga publiczna z urządzeniami towarzyszącymi
2. Przeznaczenie dopuszczalne
Sieci i urządzenia infrastruktury technicznej i obsługi komunalnej.
3. Parametry i wskaźniki kształtowania zabudowy oraz zagospodarowania terenu
Szerokość w liniach rozgraniczających 5,0 m (zgodnie z rysunkiem planu).
4. Ochrona dziedzictwa kulturowego i zabytków oraz dóbr kultury współczesnej
Obowiązują warunki konserwatorskiej ochrony archeologicznej określone w § 6.

§ 22

01 – 08 KDW 1/2 – drogi wewnętrzne.

1. Przeznaczenie podstawowe
1) Drogi niepubliczne obsługujące tereny zabudowy mieszkaniowej.

- 2) W przypadku odstąpienia od realizacji drogi wewnętrznej 08 KDW1/2 wyznaczonej orientacyjnymi liniami rozgraniczającymi obowiązują ustalenia jak dla terenu 01 MN.
2. Przeznaczenie dopuszczalne
Sieci i urządzenia infrastruktury technicznej i obsługi komunalnej.
3. Parametry i wskaźniki kształtowania zabudowy oraz zagospodarowania terenu
Szerokość w liniach rozgraniczających 10,0 m. (zgodnie z rysunkiem planu).
4. Ochrona dziedzictwa kulturowego i zabytków oraz dóbr kultury współczesnej
Obowiązują warunki konserwatorskiej ochrony archeologicznej określone w § 6.

R o z d z i a ł IV

Ustalenia końcowe

§ 23

Ustala się stawkę służącą naliczeniu opłaty, o której mowa w art. 36 ust. 4 ustawy z dnia 27 marca 2003 r. o planowaniu i zagospodarowaniu przestrzennym – w wysokości 10%.

§ 24

Wykonanie niniejszej uchwały powierza się Burmistrzowi Miasta i Gminy Kąty Wrocławskie.

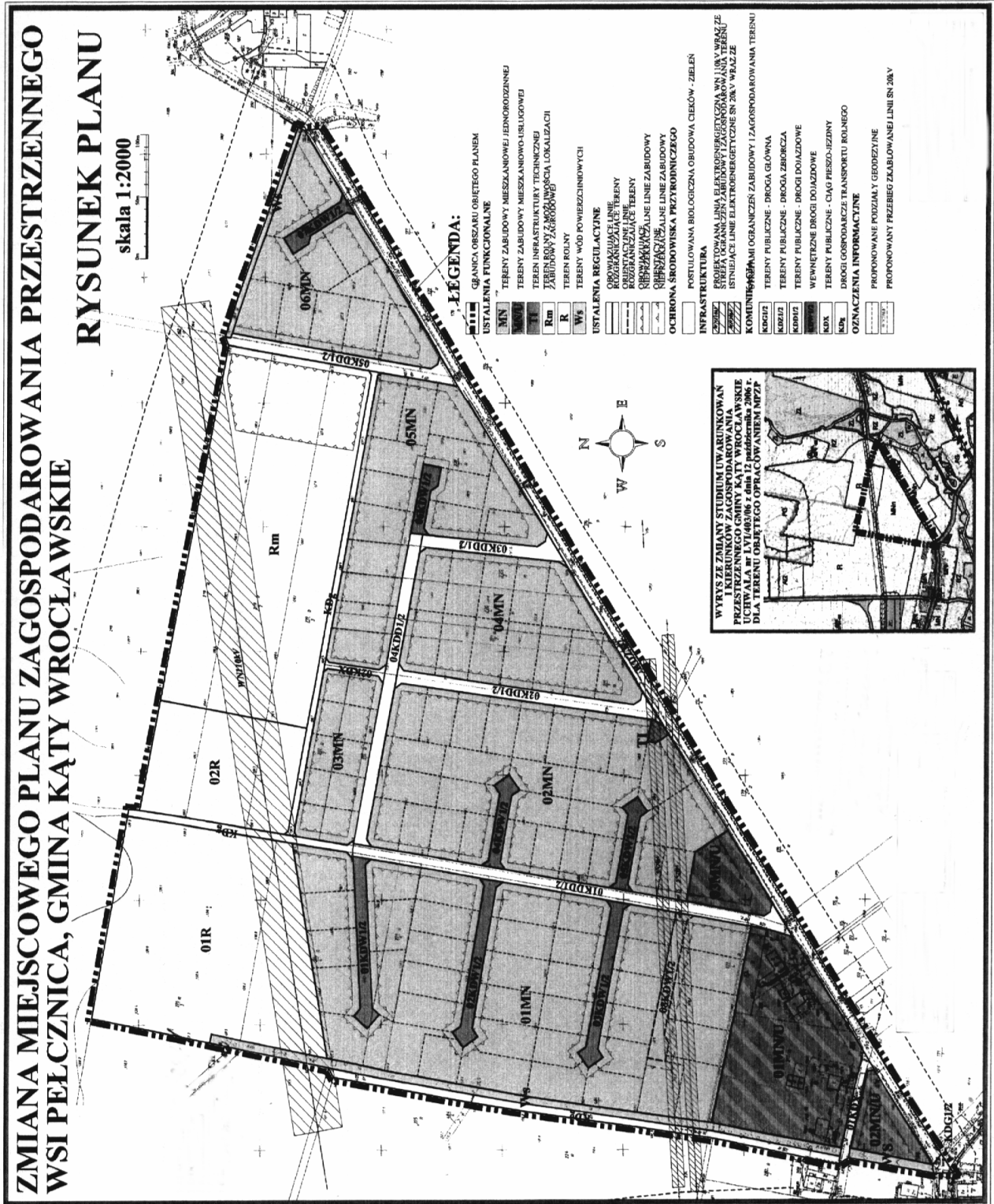
§ 25

Uchwała wchodzi w życie po upływie 30 dni od daty ogłoszenia w Dzienniku Urzędowym Województwa Dolnośląskiego.

PRZEWODNICZĄCY
RADY MIEJSKIEJ

ADAM KLIMCZAK

Załącznik nr 1 do uchwały Rady Miejskiej
w Kątach Wrocławskich nr XXV/227/08
z dnia 30 października 2008 r. (poz. 4021)



**Załącznik nr 2 do uchwały Rady Miejskiej
w Kątach Wrocławskich nr XXV/227/08
z dnia 30 października 2008 r. (poz. 4021)**

ROZSTRZYGNIECIE

o sposobie realizacji, zapisanych w zmianie miejscowego planu zagospodarowania przestrzennego wsi Pełcznica, gmina Kąty Wrocławskie, inwestycji z zakresu infrastruktury technicznej, które należą do zadań własnych gminy, oraz zasadach ich finansowania, zgodnie z przepisami o finansach publicznych

§ 1

Zgodnie z ustaleniami planu zawartymi w treści uchwały ustala się realizację inwestycji z zakresu infrastruktury technicznej należących do zadań własnych gminy, polegających na budowie sieci wodociągowej i sieci kanalizacyjnej oraz budowie dróg gminnych.

§ 2

1. Ustala się, że źródłem finansowania inwestycji, o których mowa w § 1, będą:
 - 1) środki własne gminy,
 - 2) środki pozyskane z funduszy Unii Europejskiej,
 - 3) środki pozyskane z Funduszu Ochrony Środowiska i Gospodarki Wodnej,
 - 4) kredyt bankowy,
 - 5) emisja obligacji komunalnych.
2. Ustala się możliwość wykorzystania innych źródeł finansowania niewymienionych w ust. 1, w tym również finansowania inwestycji ze środków prywatnych.

§ 3

Wykonanie finansowania inwestycji powierza się Burmistrzowi Miasta i Gminy Kąty Wrocławskie.

**Załącznik nr 3 do uchwały Rady Miejskiej
w Kątach Wrocławskich nr XXV/227/08
z dnia 30 października 2008 r. (poz. 4021)**

ROZSTRZYGNIECIE

o sposobie rozpatrzenia uwag wniesionych do projektu zmiany miejscowego planu zagospodarowania przestrzennego wsi Pełcznica, gmina Kąty Wrocławskie, podczas wyłożenia do publicznego wglądu

Na podstawie art. 20 ust. 1 ustawy z dnia 27 marca 2003 r. o planowaniu i zagospodarowaniu przestrzennym (Dz. U. Nr 80 z 2003 r., poz. 717 ze zmianami) Rada Miejska w Kątach Wrocławskich rozstrzyga o sposobie rozpatrzenia uwagi wniesionej do projektu planu:

1. Wnoszący uwagę: Maria i Jerzy Wielebscy, ul. Szybowcowa 34/18, 54-130 Wrocław
 - 1) Oznaczenie nieruchomości, której dotyczy uwaga: dz. 220/3, obręb Pełcznica.
 - 2) Symbol terenu w projekcie planu: 04MN
 - 3) Treść uwagi:

Na podstawie art. 18 ust. 1 ustawy o planowaniu i zagospodarowaniu przestrzennym (Dz. U. Nr 80 z 2003 r., poz. 717 ze zmianami) wnosimy uwagi do projektu zmiany miejscowego planu zagospodarowania przestrzennego we wsi Pełcznica, w którym kwestionujemy dokonane liniami przerywanymi orientacyjne rozgraniczenie terenów, czyli kwestionujemy projektowane orientacyjnie wydzielone mniejsze działki budowlane z posiadanej półhektarowej nieruchomości rolnej, z powodu tego, iż wyodrębnione działki budowlane nie są działkami samodzielnymi, ale zostały utworzone jako współwłasność z działkami sąsiadującego właściciela pana Karola Gidzińskiego, posiadającego działkę nr 220/4. Taki sposób wyodrębnienia mniejszych działek budowlanych we współwłasności z p. Karolem Gidzińskim kwestionujemy w całości i informujemy, że został on dokonany wbrew naszej woli, a nawet i wiedzy. Nadmieniamy, że wnosiliśmy jedynie o przekształcenie posiadanej działki rolnej o powierzchni 0,5 ha o nr 220/3 w całości w działkę budowlaną, z uwagi na jej niewielką powierzchnię, również w stosunku do powierzchni wszystkich pozostałych działek przekształcanych należących do innych właścicieli. Natomiast nigdy nie wnosiliśmy o podział jej na mniejsze działki, tym bardziej jeszcze we współwłasności, która naszym zdaniem została ustanowiona bezprawnie przy okazji dokonanego przekształcenia, a ponadto, co mocno podkreślam,

w ogóle bez uprzedniej naszej wiedzy i zgody. Informujemy jednocześnie, iż w całości akceptujemy podział naszej nieruchomości rolnej dokonany w projekcie liniami ciągłymi, w wyniku którego wyodrębnione zostały dwie działki budowlane, rozgraniczone drogą – które zaznaczono na kolor czerwony na załączonej do pisma (jako załącznik nr 1) mapie projektowanego podziału nieruchomości rolnych.

4) Rozstrzygnięcie: Uwaga nieuwzględniona.

5) Uzasadnienie:

Podniesione przez zgłaszających uwagę proponowane podziały geodezyjne nie stanowią ustaleń planu i nie są wiążące przy dokonywaniu podziałów geodezyjnych w granicach obszaru objętego planem. W § 4 ust. 1 uchwały wyszczególnione zostały obowiązujące oznaczenia graficzne rysunku planu, wśród których nie ma proponowanych podziałów geodezyjnych oznaczonych na rysunku planu liniami przerywanymi. Jednocześnie w § 4 ust. 2 zawarta jest jednoznaczna informacja, że pozostałe, tj. niewymienione w ust. 1, oznaczenia graficzne mają znaczenie informacyjne i nie stanowią obowiązujących ustaleń planu. Przedstawione na rysunku planu proponowane podziały geodezyjne przedstawiają jeden z możliwych układów docelowego podziału geodezyjnego terenu, przy zachowaniu elementów obowiązujących, czyli linii rozgraniczających poszczególne tereny o różnym przeznaczeniu oraz zasad podziałów terenów określonych w § 11 uchwały. Projekt planu z tak oznaczonymi nieobowiązującymi podziałami geodezyjnymi nie wprowadza zatem i nie ustanawia żadnej formy współwłasności na działce nr 230/3, ani też nie ogranicza uprawnień właścicieli w sposób wskazany w złożonej uwadze. Decyzję o dokonaniu lub nie podziału działki 230/3 na mniejsze działki budowlane podejmą jej właściciele, przy czym plan nie rozstrzyga, czy podziały te będą dokonane samodzielnie, czy w porozumieniu z właścicielami działek sąsiadujących.

Biorąc pod uwagę powyższe argumenty należy uznać, że wniesiona przez Państwo Marię i Jerzego Wielebskich uwaga nie odnosi się do obowiązujących ustaleń planu i jako taka nie może zostać uwzględniona.

4022

UCHWAŁA RADY MIEJSKIEJ W KOWARACH NR XXXIII/159/08

z dnia 12 listopada 2008 r.

w sprawie ilości licencji na transport drogowy taksówką osobową na obszarze miasta Kowary na 2009 rok

Na podstawie art. 18 ust. 2 pkt 15 ustawy z dnia 8 marca 1990 r. o samorządzie gminnym (t.j. Dz. U. z 2001 r. Nr 142, poz. 1591 z późn. zm.), w związku z art. 6 ust. 6 ustawy z dnia 6 września 2001 r. o transporcie drogowym (t.j. Dz. U. z 2007 r. Nr 125, poz. 874 z późn. zm.) Rada Miejska w Kowarach uchwala, co następuje:

§ 1

Ustala się liczbę przeznaczonych do wydania w 2009 roku nowych licencji na wykonywanie transportu drogowego taksówką w ilości 10 licencji.

§ 2

Wykonanie uchwały powierza się Burmistrzowi Miasta Kowary.

§ 3

Uchwała wchodzi w życie po upływie 14 dni od dnia ogłoszenia w Dzienniku Urzędowym Województwa Dolnośląskiego, z mocą obowiązującą od 1 stycznia 2009 r.

PRZEWODNICZĄCY RADY

TADEUSZ CWYNAR

4023

**UCHWAŁA RADY MIEJSKIEJ GMINY LUBOMIERZ
NR XXXVII/166/08**

z dnia 26 listopada 2008 r.

w sprawie wysokości stawek w podatku od nieruchomości

Na podstawie art. 18 ust. 2 pkt 8, art. 40 ust. 1, art. 41 ust. 1 i art. 42 ustawy z dnia 8 marca 1990 r. o samorządzie gminnym (tekst jednolity Dz. U. Nr 142, poz. 1591 z 2001 r. ze zmianami) oraz art. 5 ust. 1 z dnia 12 stycznia 1991 r. o podatkach i opłatach lokalnych ((tekst jednolity Dz. U. Nr 121, poz. 844 z 2006 r. ze zmianami) Rada Miejska Gminy uchwala, co następuje :

§ 1

Określa się następujące stawki podatku od nieruchomości obowiązujące na terenie gminy:

1. Od budynków lub ich części:
 - a) mieszkalnych – **0,62 zł** od 1 m² powierzchni użytkowej,
 - b) związanych z prowadzeniem działalności gospodarczej oraz od budynków mieszkalnych lub ich części zajętych na prowadzenie działalności gospodarczej – **16,00 zł** od 1 m² powierzchni użytkowej,
 - c) zajętych na prowadzenie działalności gospodarczej w zakresie obrotu kwalifikowanym materiałem siewnym – **9,24 zł** od 1 m² powierzchni użytkowej,
 - d) zajętych na prowadzenie działalności gospodarczej w zakresie świadczeń zdrowotnych – **4,01 zł** od 1 m² powierzchni użytkowej,
 - e) pozostałych w tym zajętych na prowadzenie odpłatnej statutowej działalności pożytku publicznego przez organizację pożytku publicznego **3,90 zł** od 1 m² powierzchni użytkowej,
 - f) garaże – **4,60 zł** od 1 m² powierzchni użytkowej.
2. Od gruntów:
 - a) związanych z prowadzeniem działalności gospodarczej bez względu na sposób zakwalifikowania w ewidencji gruntów i budynków – **0,74 zł** za 1 m² powierzchni
 - b) pod jeziorami, zajętych na zbiorniki wodne i retencyjne lub elektrowni wodnych – **3,90 zł** od 1 ha powierzchni

- c) pozostałych w tym zajętych na prowadzenie odpłatnej statutowej działalności pożytku publicznego przez organizację pożytku publicznego – **0,34 zł** od 1 m² powierzchni.
3. Od budowli: **2%** ich wartości określonej na podstawie art. 4 ust. 1 pkt. 3 i ust. 3–7 ustawy o podatkach i opłatach lokalnych.

§ 2

Traci moc uchwała nr XVI/80/07 Rady Miejskiej Gminy Lubomierz z dnia 27 listopada 2007 r. w sprawie wysokości stawek podatku od nieruchomości.

§ 3

Wykonanie uchwały powierza się Burmistrzowi Gminy i Miasta Lubomierz.

§ 4

Uchwała podlega ogłoszeniu poprzez wywieszenie na tablicy ogłoszeń Urzędu Gminy i Miasta.

§ 5

Uchwała wchodzi w życie po upływie 14 dni od dnia ogłoszenia Dzienniku Urzędowym Województwa Dolnośląskiego i ma zastosowanie od roku podatkowego 2009.

PRZEWODNICZĄCY
RADY MIEJSKIEJ GMINY

ROMUALD ACHRAMOWICZ

4024

**UCHWAŁA RADY MIEJSKIEJ GMINY LUBOMIERZ
NR XXXVII/167/08**

z dnia 26 listopada 2008 r.

w sprawie stawek podatku od środków transportowych

Na podstawie art. 18 ust. 2 pkt 8, art. 40 ust. 1, art. 41 ust. 1 i art. 42 ustawy z dnia 8 marca 1990 r. o samorządzie gminnym (tekst jednolity Dz. U. Nr 142 z 2001 r., poz. 1591 ze zmianami) oraz art. 10 ust. 1 i 2 ustawy z dnia 12 stycznia 1991 r. o podatkach i opłatach lokalnych (tekst jednolity Dz. U. Nr 121, poz. 844 z 2006 r. ze zmianami) Rada Miejska Gminy uchwała, co następuje:

§ 1

Podatek od środków transportowych wynosi rocznie:

- | | |
|---|--------------------|
| 1. Od samochodów ciężarowych o dopuszczalnej masie całkowitej pojazdu: | |
| a) powyżej 3,5 tony do 5,5 tony włącznie | 500,00 zł |
| b) powyżej 5,5 tony do 9 ton włącznie | 880,00 zł |
| c) powyżej 9 ton i mniejszej niż 12 ton | 1.150,00 zł |
| 2. Od samochodów ciężarowych w zależności od liczby osi, dopuszczalnej masy całkowitej pojazdu i rodzaju zawieszenia: | |
| 1) o dwóch osiach z zawieszeniem pneumatycznym lub innym i dopuszczalnej masie całkowitej: | |
| a) nie mniej niż 12 ton, mniej niż 13 ton | 730,00 zł |
| b) nie mniej niż 13 ton, mniej niż 14 ton | 840,00 zł |
| c) nie mniej niż 14 ton, mniej niż 15 ton | 940,00 zł |
| d) nie mniej niż 15 ton | 1.320,00 zł |
| 2) o trzech osiach z zawieszeniem pneumatycznym lub innym i dopuszczalnej masie całkowitej: | |
| a) nie mniej niż 12 ton, mniej niż 17 ton | 1.000,00 zł |
| b) nie mniej niż 17 ton, mniej niż 19 ton | 1.050,00 zł |
| c) nie mniej niż 19 ton, mniej niż 21 ton | 1.260,00 zł |
| d) nie mniej niż 21 ton, mniej niż 23 tony | 1.470,00 zł |
| e) nie mniej niż 23 tony, mniej niż 25 ton | 1.680,00 zł |
| f) nie mniej niż 25 ton | 1.780,00 zł |
| 3) o czterech osiach i więcej z zawieszeniem pneumatycznym lub innym i dopuszczalnej masie całkowitej: | |
| a) nie mniej niż 12 ton, mniej niż 25 ton | 1.470,00 zł |
| b) nie mniej niż 25 ton, mniej niż 27 ton | 1.580,00 zł |
| c) nie mniej niż 27 ton, mniej niż 29 ton | 1.780,00 zł |
| d) nie mniej niż 29 ton, mniej niż 31 ton | |
| - z zawieszeniem pneumatycznym | 2.100,00 zł |
| - inne systemy zawieszenia | 2.690,00 zł |
| e) nie mniej niż 31 ton | |
| - z zawieszeniem pneumatycznym | 2.300,00 zł |
| - inne systemy zawieszenia | 2.690,00 zł |
| 3. Od ciągników siodłowych i balastowych przystosowanych do używania łącznie z naczepą lub przyczepą o dopuszczalnej masie całkowitej zespołu pojazdów od 3,5 tony i poniżej 12 ton | 1.260,00 zł |
| 4. Od ciągników siodłowych i balastowych przystosowanych do używania z naczepą lub przyczepą o dopuszczalnej masie całkowitej zespołu pojazdów, w zależności od liczby osi, dopuszczalnej masy całkowitej pojazdu i rodzaju zawieszenia: | |
| 1) o dwóch osiach z zawieszeniem pneumatycznym lub innym i dopuszczalnej masie całkowitej: | |
| a) nie mniej niż 12 ton, mniej niż 18 ton | 630,00 zł |
| b) nie mniej niż 18 ton, mniej niż 25 ton | 940,00 zł |
| c) nie mniej niż 25 ton, mniej niż 31 ton | 1.365,00 zł |
| d) nie mniej niż 31 ton | |
| - z zawieszeniem pneumatycznym | 1.730,00 zł |
| - inne systemy zawieszenia | 2.000,00 zł |
| 2) o trzech osiach z zawieszeniem pneumatycznym lub innym i dopuszczalnej masie całkowitej: | |
| a) nie mniej niż 12 ton, mniej niż 40 ton | 1.840,00 zł |
| b) nie mniej niż 40 ton | |
| - z zawieszeniem pneumatycznym | 2.000,00 zł |
| - inne systemy zawieszenia | 2.600,00 zł |
| 5. Od przyczep i naczep z wyjątkiem związanych wyłączenie z działalnością rolniczą prowadzoną przez podatnika podatku rolnego, które łącznie z pojazdem silnikowym posiadają dopuszczalną masę całkowitą od 7 ton i poniżej 12 ton | 500,00 zł |

6. Od przyczep i naczep z wyjątkiem związanych wyłącznie z działalnością rolniczą prowadzoną przez podatnika podatku rolnego, które łącznie z pojazdem silnikowym posiadają dopuszczalną masę całkowitą:

- 1) o jednej osi z zawieszeniem pneumatycznym lub innym i dopuszczalnej masie całkowitej zespołu pojazdów:
- a) nie mniej niż 12 ton, mniej niż 18 ton **420,00 zł**
 - b) nie mniej niż 18 ton, mniej niż 25 ton **530,00 zł**
 - c) nie mniej niż 25 ton **630,00 zł**
- 2) o dwóch osiach z zawieszeniem pneumatycznym lub innym i dopuszczalnej masie całkowitej zespołu pojazdów:
- a) nie mniej niż 12 ton, mniej niż 28 ton **730,00 zł**
 - b) nie mniej niż 28 ton, mniej niż 33 tony **940,00 zł**
 - c) nie mniej niż 33 tony, mniej niż 38 ton **1.365,00 zł**
 - d) nie mniej niż 38 ton **1.780 00 zł**
- 3) o trzech osiach z zawieszeniem pneumatycznym lub innym i dopuszczalnej masie całkowitej zespołu pojazdów:
- a) nie mniej niż 12 ton, mniej niż 38 ton **1.050,00 zł**
 - b) nie mniej niż 38 ton **1.365,00 zł**

7. Od autobusów w zależności od liczby miejsc do siedzenia:

- a) mniejszej niż 30 miejsc **710,00 zł**
- b) równej lub wyższej niż 30 miejsc **1.420,00 zł**

§ 2

Traci moc uchwała nr XVI/81/2007 Rady Miejskiej Gminy Lubomierz z dnia 27 listopada 2007 roku w sprawie wysokości stawek podatku od środków transportowych.

§ 3

Wykonanie uchwały powierza się Burmistrzowi Gminy i Miasta Lubomierz.

§ 4

Uchwała podlega ogłoszeniu poprzez wywieszenie na tablicy ogłoszeń Urzędu Gminy i Miasta.

§ 5

Uchwała wchodzi w życie po upływie 14 dni od dnia ogłoszenia w Dzienniku Urzędowym Województwa Dolnośląskiego i ma zastosowanie od roku podatkowego 2009.

PRZEWODNICZĄCY
RADY MIEJSKIEJ GMINY

ROMUALD ACHRAMOWICZ

4025

UCHWAŁA RADY MIEJSKIEJ GMINY LUBOMIERZ NR XXXVII/168/08

z dnia 26 listopada 2008 r.

w sprawie obniżenia średniej ceny skupu żyta do obliczenia podatku rolnego

Na podstawie art. 18 ust. 2 pkt 8, art. 40 ust. 1, art. 41 ust. 1 i art. 42 ustawy z dnia 8 marca 1990 r. o samorządzie gminnym (tekst jednolity Dz. U. Nr 142 z 2001 r., poz. 1591 ze zmianami) oraz art. 6 ust. 3 ustawy z dnia 15 listopada 1984 r. o podatku rolnym /(tekst jednolity Dz. U. z 2006 r. Nr 136, poz. 969 ze zmianami) Rada Miejska Gminy uchwała, co następuje:

§ 1

Obniża się średnią cenę skupu żyta wynikającą z Komunikatu Prezesa GUS przyjmowaną do obliczenia podatku rolnego na 2009 rok z kwoty 55,80 zł do kwoty **50,00 zł** za 1 q.

§ 2

Traci moc uchwała nr XVI/79/07 Rady Miejskiej Gminy Lubomierz z dnia 27 listopada 2007 r. w sprawie obniżenia średniej ceny skupu żyta do obliczenia podatku rolnego.

§ 3

Wykonanie uchwały powierza się Burmistrzowi Gminy i Miasta Lubomierz.

§ 4

Uchwała podlega ogłoszeniu poprzez wywieszenie na tablicy ogłoszeń Urzędu Gminy i Miasta.

§ 5

Uchwała wchodzi w życie po upływie 14 dni od dnia ogłoszenia w Dzienniku Urzędowym Województwa Dolnośląskiego i ma zastosowanie od roku podatkowego 2009.

PRZEWODNICZĄCY
RADY MIEJSKIEJ GMINY

ROMUALD ACHRAMOWICZ

4026**UCHWAŁA RADY MIEJSKIEJ GMINY LUBOMIERZ
NR XXXVII/169/08**

z dnia 26 listopada 2008 r.

w sprawie opłaty od posiadania psów na 2009 rok

Na podstawie art. 18 ust. 2 pkt 8, art. 40 ust. 1 ustawy z dnia 8 marca 1990 r. o samorządzie gminnym (tekst jednolity Dz. U. z 2001 r. Nr 142, poz. 1591 ze zm.) oraz art. 19 pkt 1 ppkt f ustawy z dnia 12 stycznia 1991 r. o podatkach i opłatach lokalnych (tekst jednolity Dz. U. z 2006 r. Nr 121, poz. 844 ze zm.) Rada Miejska Gminy uchwała, co następuje:

§ 1

Opłatę od posiadania psów uiszczają osoby fizyczne, które na obszarze Miasta i Gminy Lubomierz posiadają psy.

§ 2

Stawkę roczną opłaty od posiadania psów ustala się w wysokości **40,00 zł** za każdego psa.

§ 3

Opłaty od posiadania psów nie pobiera się (oprócz zwolnień wymienionych w art. 18a ust. 2 ustawy o podatkach i opłatach lokalnych) od:

1. szczeniąt do 6 tygodni, tj. do czasu ich odchowu,
2. psów w roku, w którym zostały wzięte ze schroniska.

§ 4

Obowiązek opłaty powstaje od pierwszego dnia miesiąca następującego po wejściu w posiadanie psa, a wygasa z końcem roku, w którym nastąpiło ustanie posiadania. W przypadku wejścia w posiadanie psa po upływie półrocza, uiszcza się w połowie wysokości stawki rocznej.

§ 5

Posiadacze psów zobowiązani są dokonać wpłaty opłaty od posiadania psów bez wezwania do

15 maja każdego roku lub w ciągu dwóch tygodni od powstania obowiązku podatkowego.

§ 6

Opłaty od posiadania psów należy dokonywać w kasie lub na konto Urzędu Gminy i Miasta Lubomierz.

§ 7

Wykonanie uchwały powierza się Burmistrzowi Gminy i Miasta Lubomierz.

§ 8

Uchwała podlega ogłoszeniu poprzez wywieszenie na tablicy ogłoszeń Urzędu Gminy i Miasta Lubomierz.

§ 9

Uchwała wchodzi w życie po upływie 14 dni od dnia ogłoszenia w Dzienniku Urzędowym Województwa Dolnośląskiego, nie wcześniej jednak niż z dniem 1 stycznia 2009 r.

PRZEWODNICZĄCY
RADY MIEJSKIEJ GMINY

ROMUALD ACHRAMOWICZ

4027**UCHWAŁA RADY MIEJSKIEJ W PIESZYCACH
NR XXIII/144/2008**

z dnia 5 września 2008 r.

**w sprawie zmiany uchwały nr XXII/138/2004 Rady Miejskiej w Pieszycach
z dnia 3 grudnia 2004 r. w sprawie miejscowego planu zagospodarowania
przestrzennego Pieszycy – Centrum**

Na podstawie przepisów art. 18 ust. 2 pkt 5 i art. 40 ust. 1 ustawy z dnia 8 marca 1990 r. o samorządzie gminnym (Dz. U. z 2001 r. Nr 142, poz. 1951 z późn. zm.), art. 20 i art. 27 w związku z art. 33 ustawy z dnia 27 marca 2003 r. o planowaniu i zagospodarowaniu przestrzennym (Dz. U. z 2003 r. Nr 80, poz. 717 z późn. zm.) i uchwałą nr XV/102/2008 Rady Miejskiej w Pieszycach z dnia 1 lutego 2008 r. w sprawie przystąpienia do sporządzenia zmiany uchwały w sprawie miejscowego planu zagospodarowania przestrzennego Pieszycy Centrum Rada Miejska Pieszyc uchwała, co następuje:

§ 1

W uchwale nr XXII/138/2004 z dnia 3 grudnia 2004 r. w sprawie uchwalenia miejscowego planu zagospodarowania Pieszycy – Centrum (Dz. Urz. Nr 15 z 2005 r., poz. 374) wprowadza się następujące zmiany:

1. W rozdziale II § 36 w tytule pomiędzy słowami: „MN 18” i „ – Teren mieszkalnictwa niskointensywnego” dopisuje się: „MN19”.
2. Zmianie ulega załącznik nr 1 do uchwały stanowiący rysunek planu w skali 1:1000. Z fragmentów terenów: Z2, IO i U10 liniami rozgraniczającymi wydziela się teren MN19, który przeznaczony jest pod mieszkalnictwo niskointensywne (tj. zabudowę mieszkaniową z zielenią towarzyszącą). Ustalenia szczegółowe dla terenu MN19 zawiera § 36 zmienianej uchwały.
3. Rysunek planu w skali 1:1000, stanowiący załącznik nr 1 do niniejszej uchwały zastępuje odpowiednią część załącznika nr 1 do zmienianej uchwały Rady Miejskiej w Pieszycach nr XXII/138/2004 z dnia 3 grudnia 2004 r.

§ 2

1. Integralną częścią niniejszej zmiany miejscowego planu zagospodarowania przestrzennego jest rysunek planu w skali 1:1000, stanowiący załącznik nr 1 do niniejszej uchwały.
2. Stwierdzenie zgodności planu z ustaleniami studium uwarunkowań i kierunków zagospodarowania przestrzennego miasta Pieszyc stanowi załącznik nr 2 do niniejszej uchwały.

3. Rozstrzygnięcie o sposobie rozpatrzenia uwag stanowi załącznik nr 3 do niniejszej uchwały.
4. Rozstrzygnięcie o sposobie realizacji zapisanych w planie inwestycji z zakresu infrastruktury technicznej, które należą do zadań własnych gminy, oraz zasadach ich finansowania stanowi załącznik nr 4 do niniejszej uchwały.

§ 3

Ustalenia niniejszej uchwały obowiązują wraz z ustaleniami zmienianej uchwały nr XXII/138/2004 z dnia 3 grudnia 2004 r.

§ 4

Pozostałe ustalenia zawarte w uchwale, o której mowa w § 3, wraz z pozostałą częścią rysunku planu zachowują swą obowiązującą moc.

§ 5

Wykonanie uchwały powierza się Burmistrzowi Pieszyc.

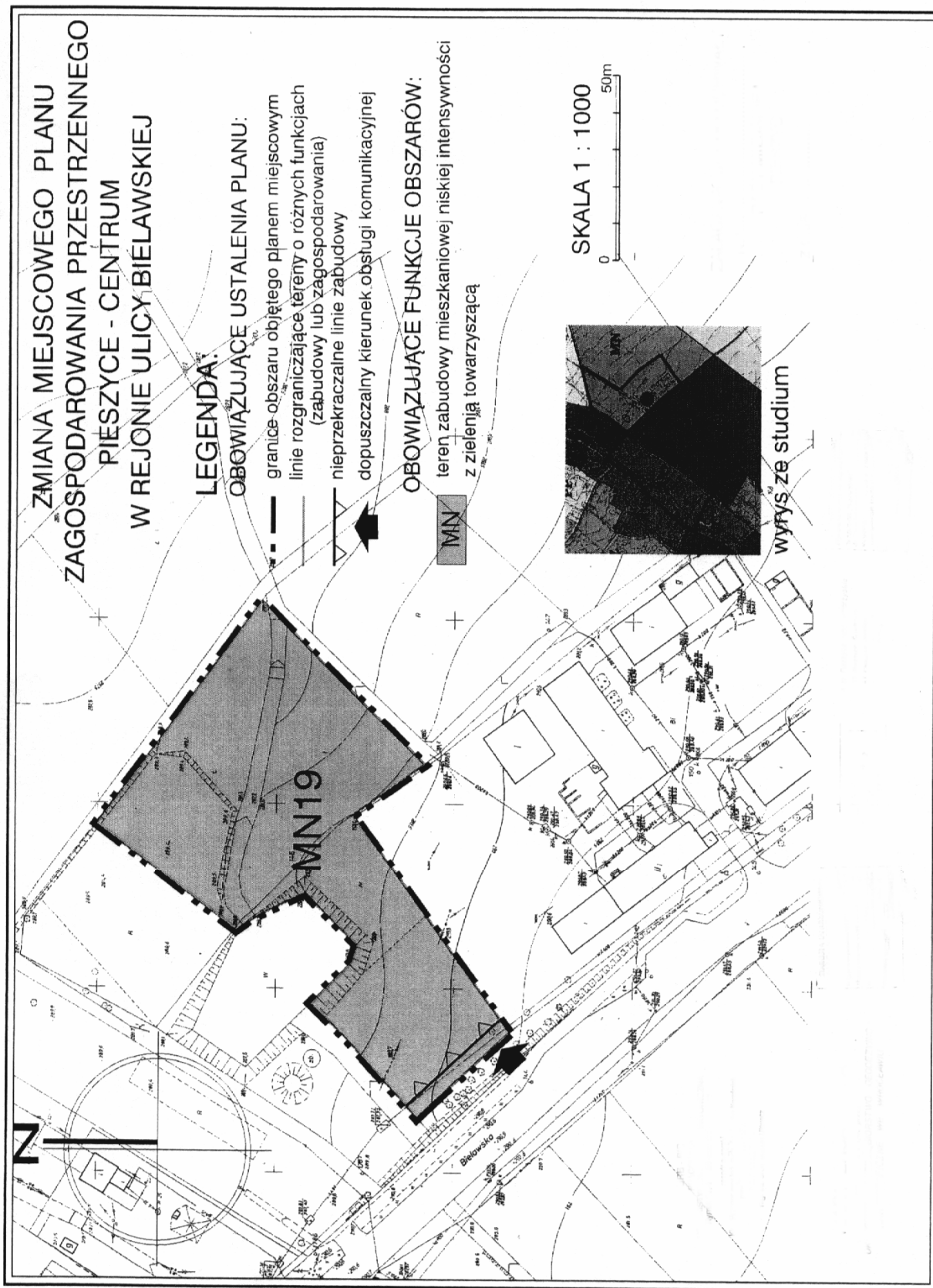
§ 6

Uchwała wchodzi w życie po upływie 30 dni od daty jej ogłoszenia w Dzienniku Urzędowym Województwa Dolnośląskiego.

PRZEWODNICZĄCY
RADY MIEJSKIEJ

RYSZARD KONDRAT

Załącznik nr 1 do uchwały Rady Miejskiej w Pieszycach nr XXIII/144/2008 z dnia 5 września 2008 r. (poz. 4027)



Załącznik nr 2 do uchwały Rady Miejskiej w Pieszycach nr XXIII/144/2008 z dnia 5 września 2008 r. (poz. 4027)

Stwierdzenie zgodności planu z ustaleniami Studium uwarunkowań i kierunków zagospodarowania przestrzennego Pieszyc

Stwierdza się zgodność zmiany uchwały nr XXII/138/2004 Rady Miejskiej w Pieszycach z dnia 3 grudnia 2004 r. w sprawie miejscowego planu zagospodarowania przestrzennego Pieszycy – Centrum z ustaleniami Studium uwarunkowań i kierunków zagospodarowania przestrzennego Pieszyc przyjętego uchwałą nr XXV/159/2001 Rady Miejskiej w Pieszycach z dnia 16 lutego 2001 r.

Załącznik nr 3 do uchwały Rady Miejskiej w Pieszycach nr XXIII/144/2008 z dnia 5 września 2008 r. (poz. 4027)

Rozstrzygnięcie o sposobie rozpatrzenia uwag wniesionych do projektu miejscowego planu zagospodarowania przestrzennego

Na podstawie art. 20 ust. 1 ustawy z dnia 27 marca 2003 r. o planowaniu i zagospodarowaniu przestrzennym (Dz. U. z 2003 r. Nr 80, poz. 717 z późniejszymi zmianami) Rada Miejska w Pieszycach rozstrzyga, co następuje:

§ 1

W związku z brakiem uwag do projektu miejscowego planu zagospodarowania przestrzennego wyłożonego do publicznego wglądu wraz z prognozą skutków wpływu ustaleń planu za środowisko, nie rozstrzyga się o sposobie ich rozpatrzenia.

Załącznik nr 4 do uchwały Rady Miejskiej w Pieszycach nr XXIII/144/2008 z dnia 5 września 2008 r. (poz. 4027)

Rozstrzygnięcie o sposobie realizacji zapisanych w planie inwestycji z zakresu infrastruktury technicznej, które należą do zadań własnych gminy, oraz zasadach ich finansowania, zgodnie z przepisami o finansach publicznych

Na podstawie art. 20 ust. 1 ustawy z dnia 27 marca 2003 r. o planowaniu i zagospodarowaniu przestrzennym (Dz. U. z 2003 r. Nr 80, poz. 717 z późniejszymi zmianami), art. 7 ust. 1 pkt. 2 i 3 ustawy z dnia 8 marca 1990 r. o samorządzie gminnym (jednolity tekst Dz. U. z 2001 r. Nr 142, poz. 1591 z późniejszymi zmianami) i art. 184 ust. 2 ustawy z dnia 30 czerwca 2005 r. o finansach publicznych (jednolity tekst Dz. U. z 2005 r. Nr 249, poz. 2104 z późniejszymi zmianami) Rada Miejska w Pieszycach rozstrzyga, co następuje:

§ 1

Z ustaleń zawartych w uchwale w sprawie miejscowego planu zagospodarowania przestrzennego oraz z przeprowadzonej analizy i wykonanej prognozy skutków finansowych uchwalenia planu wynika, iż jego przyjęcie oraz realizacja zapisanych w nim zadań z zakresu infrastruktury technicznej nie pociąga za sobą wydatków z budżetu gminy.

4028

**UCHWAŁA RADY MIEJSKIEJ W PIESZYCACH
NR XXIII/145/2008**

z dnia 5 września 2008 r.

w sprawie nadania nazwy ulicy

Na podstawie art. 18 ust. 2 pkt 13 ustawy z dnia 8 marca 1990 r. o samorządzie gminnym (t.j. Dz. U. z 2001 r. Nr 142, poz. 1591 z późn. zm.) Rada Miejska uchwala:

§ 1

Nadać nazwę nowej ulicy położonej w Pieszycach:

- **Truskawkowa** – obejmuje drogę gminną, zlokalizowaną w granicach działki oznaczonej w ewidencji gruntów numerem 600/5 (Obr. Dolne) i stanowiącą jej część o powierzchni 0.1855 ha.

§ 2

Położenie ulicy, o której mowa w § 1, określa wyrys z miejscowego planu zagospodarowania przestrzennego, stanowiący załącznik do niniejszej uchwały.

§ 3

Wykonanie uchwały powierza się Burmistrzowi Miasta Pieszycy.

§ 4

Uchwała wchodzi w życie po upływie 14 dni od daty ogłoszenia w Dzienniku Urzędowym Województwa Dolnośląskiego.

PRZEWODNICZĄCY
RADY MIEJSKIEJ

RYSZARD KONDRAT


Załącznik do uchwały Rady Miejskiej
w Pieszycach nr XXIII/145/2008
z dnia 5 września 2008 r. (poz. 4028)

WYRYS Z PLANU ZAGOSPODAROWANIA PIESZYCE CENTRUM

zatwierdzonego Uchwałą Rady Miejskiej Nr XXXII/138/2004 z dnia 03 grudnia 2004 roku (DzUrż Województwa Dolnośląskiego Nr 15 z dnia 25.01.2005 r.) oraz zmiana w/w planu zatwierdzona Uchwałą Rady Miejskiej Nr XXXI/207/2006 z dnia 27 marca 2006 roku (DzUrż Województwa Dolnośląskiego Nr 90 z dnia 6 maja 2006 roku).



LEGENDA:



część działki nr 600/5 (Obr. Dolne) o powierzchni 0.1855 ha.

4029

**UCHWAŁA RADY MIEJSKIEJ W PIESZYCACH
NR XXVI/160/2008**

z dnia 28 listopada 2008 r.

**w sprawie określenia stawek podatku od nieruchomości, opłaty targowej
oraz sposobu poboru i wysokości prowizji na 2009 rok**

Na podstawie art. 18 ust. 2 pkt 8 i art. 40 ust. 1 ustawy z dnia 8 marca 1990 r. o samorządzie gminnym (tekst jednolity Dz. U. z 2001 r. Nr 142, poz. 1591 z późn. zm.), art. 5, art. 6 ust. 12, art. 19 ustawy z dnia 12 stycznia 1991 r. o podatkach i opłatach lokalnych (tekst jednolity Dz. U. z 2006 r. Nr 121, poz. 844 z późn. zm.) Rada Miejska w Pieszycach uchwala, co następuje:

§ 1

WYSOKOŚĆ STAWEK PODATKU OD NIERUCHOMOŚCI

1. Od gruntów:
 - a) związanych z prowadzeniem działalności gospodarczej, bez względu na sposób zakwalifikowania w ewidencji gruntów i budynków – od 1 m² powierzchni – 0,51 zł,
 - b) pod jeziorami, zajętych na zbiorniki wodne retencyjne lub elektrowni wodnych – od 1 ha powierzchni – 3,90 zł,
 - c) pozostałych, w tym zajętych na prowadzenie odpłatnej statutowej działalności pożytku publicznego przez organizacje pożytku publicznego – od 1 m² powierzchni – 0,13 zł.
2. Od budynków lub ich części:
 - a) mieszkalnych – od 1 m² powierzchni użytkowej - 0,43 zł,
 - b) związanych z prowadzeniem działalności gospodarczej oraz od budynków mieszkalnych lub ich części zajętych na prowadzenie działalności gospodarczej – od 1 m² powierzchni użytkowej – 15,11 zł,
 - c) zajętych na prowadzenie działalności gospodarczej w zakresie obrotu kwalifikowanym materiałem siewnym – od 1 m² powierzchni użytkowej – 9,24 zł,
 - d) zajętych na prowadzenie działalności gospodarczej w zakresie udzielenia świadczeń zdrowotnych – od 1 m² powierzchni użytkowej – 4,01 zł.
3. Od pozostałych budynków lub ich części – od 1 m² powierzchni użytkowej:
 - a) garaży – 6,64 zł,
 - b) domów letniskowych – 6,64 zł,
 - c) komórek i zabudowań gospodarczych – 1,29 zł,
 - d) zajętych na prowadzenie odpłatnej statutowej działalności pożytku publicznego przez organizacje pożytku publicznego – 6,64 zł,
 - e) pozostałych niewyszczególnionych – 6,64 zł.
4. Od budowli – 2% ich wartości określonej na podstawie art. 4 ust. 1 pkt 3 i ust. 3–7 ustawy o podatkach i opłatach lokalnych.

§ 2

OPŁATA TARGOWA

1. Ustala się stawkę dzienną opłaty targowej od podmiotów dokonujących sprzedaży na targowisku w następującej wysokości:
 - a) 5,00 zł przy korzystaniu z powierzchni targowiska do 4,5 m² włącznie,
 - b) 10,00 zł przy korzystaniu z powierzchni targowiska od 4,5 m² do 9 m² włącznie,
 - c) 15,00 zł przy korzystaniu z powierzchni targowiska od 9 m² do 18 m² włącznie.
2. Za korzystanie z powierzchni targowiska przekraczającej 18 m² opłata za każdy dodatkowy m² wynosi 2 zł, ale nie więcej niż 658,49 zł.
3. Do poboru opłaty targowej wyznacza się Straż Miejską w Pieszycach.
Z tego tytułu nie otrzymują dodatkowego wynagrodzenia.

§ 3

1. Ustala się pobór podatku od nieruchomości, podatku rolnego i podatku leśnego, zaległości podatkowych i odsetek w drodze inkasa i ustala się prowizję dla inkasentów i sołtysów, w następującej wysokości:
 - a) w Rościszowie i Kamionkach w wysokości 10% zainkasowanej kwoty,
 - b) na pozostałym terenie gminy w wysokości 5% zainkasowanej kwoty.
2. Ustala się, że inkasa ww. podatków będą dokonywać:
 - a) na terenie Pieszyc – Tadeusz Szymczak
Renata Łysoń
 - b) na terenie sołectw – sołtysi.

§ 4

Wykonanie uchwały powierza się Burmistrzowi Miasta Pieszycy.

§ 5

Uchwałę należy podać do publicznej wiadomości poprzez umieszczenie jej treści w prasie lokalnej oraz na tablicy ogłoszeń Urzędu Miejskiego.

§ 6

Traci moc uchwała Rady Miejskiej nr XIII/80/2007 z dnia 29 listopada 2007 r. w sprawie określenia stawek podatku od nieruchomości, opłaty targowej oraz sposobu poboru i wysokości prowizji na 2008 rok

§ 7

Uchwała wchodzi w życie 14 dni po ogłoszeniu w Dzienniku Urzędowym Województwa Dolnośląskiego.

PRZEWODNICZĄCY
RADY MIEJSKIEJ

RYSZARD KONDRAT

4030**UCHWAŁA RADY MIEJSKIEJ W PIESZYCACH
NR XXVI/161/2008**

z dnia 28 listopada 2008 r.

**w sprawie obniżenia ceny skupu żyta do celów wymiaru podatku rolnego
na 2009 r.**

Na podstawie art. 18 ust. 2 pkt 8 ustawy z dnia 8 marca 1990 r. o samorządzie gminnym (tekst jednolity Dz. U. z 2001 r. Nr 142, poz. 1591 z późn. zm.) oraz art. 6 ust. 3 ustawy z dnia 15 listopada 1984 r. o podatku rolnym (tekst jednolity Dz. U. z 2006 r. Nr 136, poz. 969 z późn. zm.) Rada Miejska w Pieszcach uchwała, co następuje:

§ 1

Obniża się cenę zakupu żyta do celów wymiaru podatku rolnego ogłoszoną w Komunikacie Prezesa Głównego Urzędu Statystycznego z dnia 17 października 2008 r. w sprawie średniej ceny zakupu żyta za okres pierwszych trzech kwartałów 2008 r. (M. P. Nr 81, poz. 717) z kwoty 55,80 zł za 1 kwintal do kwoty 35,00 zł za 1 kwintal.

§ 2

Wykonanie uchwały powierza się Burmistrzowi Miasta Pieszycy.

§ 3

Traci moc uchwała nr XIII/81/2007 r. Rady Miejskiej w Pieszcach z dnia 29 listopada 2007 r. w sprawie obniżenia średniej ceny zakupu żyta

przyjętej jako podstawa do obliczenia podatku rolnego na 2008 rok.

§ 4

Uchwałę podaje się do publicznej wiadomości poprzez umieszczenie treści uchwały w prasie lokalnej i na tablicy ogłoszeń Urzędu Miejskiego.

§ 5

Uchwała wchodzi w życie 14 dni po ogłoszeniu w Dzienniku Urzędowym Województwa Dolnośląskiego.

PRZEWODNICZĄCY
RADY MIEJSKIEJ

RYSZARD KONDRAT

4031**UCHWAŁA RADY MIEJSKIEJ W PIESZYCACH
NR XXVI/162/2008**

z dnia 28 listopada 2008 r.

**w sprawie określenia wysokości stawek podatku od środków
transportowych na rok 2009 i zwolnień od tego podatku**

Na podstawie art. 18 ust. 2 pkt 8 ustawy z dnia 8 marca 1990 r. o samorządzie gminnym (tekst jednolity Dz. U. z 2001 r. Nr 142, poz. 1591 z późn. zm.), art. 10 ustawy z dnia 12 stycznia 1991 r. o podatkach i opłatach lokalnych (tekst jednolity Dz. U. z 2006 r. Nr 121, poz. 844 z późn. zm.) Rada Miejska w Pieszcach uchwała, co następuje:

§ 1

Roczna stawka podatku od środków transportowych od jednego środka transportowego wynosi:

- 1) od samochodu ciężarowego o dopuszczalnej masie całkowitej pojazdu
 - a) powyżej 3,5 tony do 5,5 tony włącznie 340 zł
 - b) powyżej 5,5 tony do 9 ton włącznie 700 zł
 - c) powyżej 9 ton i poniżej 12 ton 900 zł
- 2) od samochodu ciężarowego o dopuszczalnej masie całkowitej równej lub wyższej niż 12 ton w zależności od liczb osi i rodzaju zawieszenia stawki podatku wynoszą:

Liczba osi i dopuszczalna masa całkowita (w tonach)		Stawka podatku (w złotych)	
Nie mniej niż	Mniej niż	Oś jezdna (osie jezdne) z zawieszeniem pneumatycznym lub zawieszeniem uznanym za równoważne	Inne systemy zawieszenia osi jezdnych
DWIE OSIE			
12	15	1.000	1.200
15		1.300	1.500
TRZY OSIE			
12	25	1.400	1.600
25		1.500	1.700
CZTERY OSIE I WIĘCEJ			
12	31	1.900	2.300
31		2.150	2.400

- 3) od ciągnika siodłowego i balastowego przystosowanego do używania łącznie z naczepą lub przyczepą o dopuszczalnej masie całkowitej zespołu pojazdów od 3,5 tony i poniżej 12 ton 800 zł
- 4) od ciągnika siodłowego i balastowego przystosowanego do używania łącznie z naczepą lub przyczepą o dopuszczalnej masie całkowitej zespołu pojazdów w zależności od liczby osi, dopuszczalnej masy całkowitej pojazdu i rodzaju zawieszenia stawki podatku wynoszą:

Liczba osi i dopuszczalna masa całkowita zespołu pojazdów: ciągnik siodłowy + naczepa, ciągnik balastowy + przyczepa (w tonach)		Stawka podatku (w złotych)	
Nie mniej niż	Mniej niż	Oś jezdna (osie jezdne) z zawieszeniem pneumatycznym lub zawieszeniem uznanym za równoważne	Inne systemy zawieszenia osi jezdnych
DWIE OSIE			
12	31	1.000	1.000
31		1.450	1.900
TRZY OSIE			
12	40	1.400	1.800
40		1.800	2.400

- 5) od przyczepy i naczepy, które łącznie z pojazdem silnikowym posiadają dopuszczalną masę całkowitą od 7 ton i poniżej 12 ton z wyjątkiem związanych wyłącznie działalnością rolniczą prowadzoną przez podatnika podatku rolnego 300 zł
- 6) od przyczepy i naczepy, które łącznie z pojazdem silnikowym posiadają dopuszczalną masę całkowitą zespołu pojazdów z wyjątkiem związanych wyłącznie działalnością rolniczą prowadzoną przez podatnika podatku rolnego w zależności od liczby osi, dopuszczalnej masy całkowitej pojazdu i rodzaju zawieszenia stawki podatku wynoszą:

Liczba osi i dopuszczalna masa całkowita zespołu pojazdów: naczepa/przyczepa + pojazd silnikowy (w tonach)		Stawka podatku (w złotych)	
Nie mniej niż	Mniej niż	Oś jezdna (osie jezdne) z zawieszeniem pneumatycznym lub zawieszeniem uznanym za równoważne	Inne systemy zawieszenia osi jezdnych
JEDNA OŚ			
12	25	200	350
25		450	600
DWIE OSIE			
12	38	700	1.300
38		1.100	1.700
TRZY OSIE			
12	38	1.100	1.300
38		1.300	1.500

7) od autobusu w zależności od liczby miejsc do siedzenia:

- a) mniejszej niż 30 miejsc 500 zł
b) równej lub wyższej niż 30 miejsc 1.200 zł

§ 2

Wykonanie uchwały powierza się Burmistrzowi Miasta Pieszycy.

§ 3

Traci moc uchwała nr XIII/82/2007 Rady Miejskiej w Pieszycach z dnia 29 listopada 2007 roku w sprawie określenia wysokości stawek podatku od środków transportowych na rok 2008 i zwolnień od tego podatku.

§ 4

Uchwała wchodzi w życie 14 dni po ogłoszeniu w Dzienniku Urzędowym Województwa Dolnośląskiego.

PRZEWODNICZĄCY
RADY MIEJSKIEJ

RYSZARD KONDRAT

4032

**UCHWAŁA RADY MIEJSKIEJ W PIESZYCACH
NR XXVI/163/2008**

z dnia 28 listopada 2008 r.

**w sprawie określenia wzorów formularzy informacji i deklaracji
podatkowych**

Na podstawie art. 18 ust. 2 pkt 8 ustawy z dnia 8 marca 1990 r. o samorządzie gminnym (tekst jednolity Dz. U. z 2001 r. Nr 142, poz. 1591 z późn. zm.) w związku z art. 6A ust. 11 ustawy z dnia 15 listopada 1984 r. o podatku rolnym (tekst jednolity Dz. U. z 2006 r. Nr 136, poz. 969 z późn. zm.), art. 6 ust. 13 ustawy z dnia 12 stycznia 1991 r. o podatkach i opłatach lokalnych (tekst jednolity Dz. U. z 2006 r. Nr 121, poz. 844 z późn. zm.) oraz art. 6 ust. 9 ustawy z dnia 30 października 2002 r. o podatku leśnym (Dz. U. Nr 200, poz. 1682 z późn. zm.) Rada Miejska w Pieszycach uchwala, co następuje:

§ 1

1. W zakresie wzorów informacji i deklaracji na podatek od nieruchomości:
- określa się wzór informacji w sprawie podatku od nieruchomości – IN-1,
 - określa się wzór deklaracji na podatek od nieruchomości- DN-1.

§ 2

1. W zakresie wzorów informacji i deklaracji na podatek rolny:
- określa się wzór informacji w sprawie podatku rolnego – IR-1,
 - określa się wzór deklaracji na podatek rolny – DR-1.

§ 3

1. W zakresie wzorów informacji i deklaracji na podatek leśny:
- określa się wzór informacji w sprawie podatku leśnego – IL-1,

b) określa się wzór deklaracji na podatek leśny – DL-1.

§ 4

Wykonanie uchwały powierza się Burmistrzowi Miasta Pieszyce.

§ 5

Uchwałę należy podać do publicznej wiadomości poprzez umieszczenie jej treści w prasie lokalnej oraz na tablicy ogłoszeń Urzędu Miejskiego.

§ 6

Uchwała wchodzi w życie 14 dni po ogłoszeniu w Dzienniku Urzędowym Województwa Dolnośląskiego.

**PRZEWODNICZĄCY
RADY MIEJSKIEJ**

RYSZARD KONDRAT

Załącznik Nr 1
do Uchwały Rady Miejskiej w Pieszycach
Nr XXVI/163/2008 z dnia 28.11.2008 r.

IN - 1

INFORMACJA W SPRAWIE PODATKU OD NIERUCHOMOŚCI

2. Rok

Informacja przeznaczona jest dla jednej nieruchomości

<p>Podstawa prawna: Ustawa z dnia 12 stycznia 1991 r. o podatkach i opłatach lokalnych (niniejsza ustawa dokonuje w zakresie swojej regulacji wdrożenia następujących dyrektyw Wspólnot Europejskich: 1) dyrektywy 92/106/EWG z dnia 7 grudnia 1992 r. w sprawie ustanowienia wspólnych zasad dla niektórych typów transportu kombinowanego towarów między państwami członkowskimi (Dz. Urz. WE L 368 z 17.12.1992), 2) dyrektywy 1999/62/WE z dnia 17 czerwca 1999 r. w sprawie pobierania opłat za użytkowanie niektórych typów infrastruktury przez pojazdy ciężarowe (Dz. Urz. WE L 187 z 20.07.1999). Dane dotyczące ogłoszenia aktów prawa Unii Europejskiej, zamieszczone w niniejszej ustawie – z dniem uzyskania przez Rzeczpospolitą Polską członkostwa w Unii Europejskiej – dotyczą ogłoszenia tych aktów w Dzienniku Urzędowym Unii Europejskiej – wydanie specjalne; tekst jedn. Dz.U. z 2002 r. Nr 9, poz. 84 ze zm.).</p> <p>Składający: Formularz przeznaczony dla osób fizycznych będących właścicielami nieruchomości lub obiektów budowlanych, posiadaczami samoistnymi nieruchomości lub obiektów budowlanych, użytkownikami wieczystymi gruntów, posiadaczami nieruchomości lub ich części albo obiektów budowlanych lub ich części, stanowiących własność Skarbu Państwa lub jednostki samorządu terytorialnego.</p> <p>Termin składania: W terminie 14 dni od zaistnienia okoliczności mających wpływ na powstanie, bądź wygaśnięcie obowiązku podatkowego lub zaistnienia zdarzenia mającego wpływ na wysokość podatku.</p> <p>Miejsce składania: Organ podatkowy właściwy ze względu na miejsce położenia przedmiotów opodatkowania.</p>		
A. MIEJSCE SKŁADANIA INFORMACJI		
3. Burmistrz Miasta Pieszycy 58-250 Pieszycy, ul. Kościuszki 2		
B. DANE SKŁADAJĄCEGO INFORMACJĘ		
B.1 DANE IDENTYFIKACYJNE		
4. Rodzaj własności, posiadania (zaznaczyć właściwą kratkę) <input type="checkbox"/> 1. właściciel <input type="checkbox"/> 2. współwłaściciel <input type="checkbox"/> 3. posiadacz samoistny <input type="checkbox"/> 4. współposiadacz samoistny <input type="checkbox"/> 5. użytkownik wieczysty <input type="checkbox"/> 6. współużytkownik wieczysty <input type="checkbox"/> 7. posiadacz zależny (np. dzierżawca, najemca) <input type="checkbox"/> 8. współposiadacz zależny (np. dzierżawca, najemca) <input type="checkbox"/> 9. inne sposoby władania		
5. Nazwisko, pierwsze imię, drugie imię		
6. Data urodzenia, imię ojca, imię matki, (Uwaga! Wykazuje się tylko wówczas, gdy osobie fizycznej nie nadano numeru PESEL)		
7. Numer PESEL/REGON	NIP	Numer PKD lub EKD
B.2 ADRES ZAMIESZKANIA		
8. Kraj	9. Województwo	10. Powiat
11. Gmina	12. Ulica	13. Numer domu / Numer lokalu
14. Miejscowość	15. Kod pocztowy	16. Poczta
C. OBOWIĄZEK ZŁOŻENIA INFORMACJI		
Podatnik ma obowiązek złożenia wraz z korektą informacji pisemnego uzasadnienia przyczyny korekty – art. 81 ustawy Ordynacja podatkowa.		
17. Okoliczności powodujące konieczność złożenia informacji (zaznaczyć właściwą kratkę) <input type="checkbox"/> 1. Informacja składana po raz pierwszy <input type="checkbox"/> 2. Korekta uprzednio złożonej informacji Należy podać podstawę prawną np. nr i datę aktu notarialnego/ zmianę obowiązująca od miesiąca		

DANE O NIERUCHOMOŚCIACH I OBIEKTACH BUDOWLANYCH PODLEGAJĄCYCH OPODATKOWANIU LUB ZWOLENIENIU	
18. Miejsce/a (adres/y) położenia przedmiotów opodatkowania oraz identyfikator/y działek, budynków, lokali	
19. Numer/y księgi wieczystej lub zbioru/ów dokumentów oraz nazwy sądu, w którym prowadzona księga wieczysta lub zbiór dokumentów	
D. DANE DOTYCZĄCE PRZEDMIOTÓW OPODATKOWANIA (z wyjątkiem zwolnionych)	
D.1 POWIERZCHNIA GRUNTÓW (Uwaga! Wykazujemy z dokładnością do 1 m kw.)	
1. związanych z prowadzeniem działalności gospodarczej, bez względu na sposób zakwalifikowania w ewidencji gruntów i budynków	20. m ²
2. pod jeziorami, zajętych na zbiorniki wodne retencyjne lub elektrowni wodnych	21. ha
3. pozostałych, w tym zajętych na prowadzenie odpłatnej statutowej działalności pożytku publicznego przez organizacje pożytku publicznego	22. m ²
4. pozostałe grunty m ²
D.2 POWIERZCHNIA UŻYTKOWA BUDYNKÓW LUB ICH CZĘŚCI (*)	
1. mieszkalnych - ogółem	23. m ²
w tym: - kondygnacji o wysokości od 1,40 do 2,20 m (zaliczyć 50% powierzchni) - kondygnacji o wysokości powyżej 2,20 m	24. m ² m ²
* Do powierzchni użytkowej budynku lub jego części należy zaliczyć powierzchnię mierzoną, po wewnętrznej długości ścian na wszystkich kondygnacjach, z wyjątkiem powierzchni klatek schodowych oraz sztywów dźwigowych. Za kondygnację uważa się również garaże podziemne, piwnice, sutereny i poddasza użytkowe.	
2. związanych z prowadzeniem działalności gospodarczej oraz od części budynków mieszkalnych zajętych na prowadzenie działalności gospodarczej ogółem w tym: - kondygnacji o wysokości od 1,40 do 2,20 m (zaliczyć 50% powierzchni) - kondygnacji o wysokości powyżej 2,20 m	25. m ² m ² m ²
3. zajęte na prowadzenie działalności gospodarczej w zakresie obrotu kwalifikowanym materiałem siewnym ogółem w tym: - kondygnacji o wysokości od 1,40 do 2,20 m (zaliczyć 50% powierzchni) - kondygnacji o wysokości powyżej 2,20 m	26. m ² m ² m ²
4. zajęte na prowadzenie działalności gospodarczej w zakresie świadczenia usług medycznych ogółem w tym: - kondygnacji o wysokości od 1,40 do 2,20 m (zaliczyć 50% powierzchni) - kondygnacji o wysokości powyżej 2,20 m	27. m ² m ² m ²
5. Pozostałe budynki lub ich części: a) garaże ogółem w tym: - kondygnacji o wysokości od 1,40 do 2,20 m (zaliczyć 50% powierzchni) - kondygnacji o wysokości powyżej 2,20 m	28 m ² m ² m ² m ²

b) domy letniskowe ogółem m ²
w tym:	
- kondygnacji o wysokości od 1,40 do 2,20 m (zaliczyć 50% powierzchni) m ²
- kondygnacji o wysokości powyżej 2,20 m m ²
c) komórki i zabudowania gospodarcze ogółem m ²
w tym:	
- kondygnacji o wysokości od 1,40 do 2,20 m (zaliczyć 50% powierzchni) m ²
- kondygnacji o wysokości powyżej 2,20 m m ²
d) pozostałych ogółem, w tym zajęte na prowadzenie odpłatnej statutowej działalności pożytku publicznego przez organizacje pożytku publicznego m ²
w tym:	
- kondygnacji o wysokości od 1,40 do 2,20 m (zaliczyć 50% powierzchni) m ²
- kondygnacji o wysokości powyżej 2,20 m m ²
e) pozostałe nie wyszczególnione ogółem m ²
w tym:	
- kondygnacji o wysokości od 1,40 do 2,20 m (zaliczyć 50% powierzchni) m ²
- kondygnacji o wysokości powyżej 2,20 m m ²

D.3 BUDOWLE

1. budowle (wartość, o której mowa w przepisach o podatkach dochodowych)	29.
---	----------

E. INFORMACJA O PRZEDMIOTACH ZWOLNIONYCH

1. Budynek gospodarczy lub ich części położone na gruntach gospodarstw rolnych (użytki rolne) służące wyłącznie działalności rolniczej (art. 7 ust. 1 pkt 4b ustawy o podatkach i opłatach lokalnych) m²
2. Inne:

(podać powierzchnię gruntów, budynków, bądź wartość budowli przedmiotów zwolnionych oraz przepis prawa – z jakiego tytułu występuje zwolnienie)

F. OŚWIADCZENIE I PODPIS SKŁADAJĄCEGO / OSOBY REPREZENTUJĄCEJ SKŁADAJĄCEGO

Oświadczam, że podane przeze mnie dane są zgodne z prawdą.

30. Imię	31. Nazwisko
32. Data wypełnienia (dzień - miesiąc - rok)	33. Podpis (pieczęć) składającego / osoby reprezentującej składającego

G. ADNOTACJE ORGANU PODATKOWEGO

34. Uwagi organu podatkowego	
35. Identyfikator przyjmującego formularz	36. Data i podpis przyjmującego formularz

* Budynek – obiekt budowlany w rozumieniu przepisów prawa budowlanego, który jest trwale związany z gruntem, wydzielony z przestrzeni za pomocą przegród budowlanych oraz posiada fundamenty i dach.

1. Numer Identyfikacji Podatkowej składającego deklarację

Załącznik Nr 2
do Uchwały Rady Miejskiej w Pieszycach
Nr XXVII/163/2008 z dnia 28.11.2008r.

DN - 1

DEKLARACJA NA PODATEK OD NIERUCHOMOŚCI

2. Rok

na

<p>Podstawa prawna: Ustawa z dnia 12 stycznia 1991 r. o podatkach i opłatach lokalnych (tekst jedn. Dz.U. z 2006 r. Nr 121, poz. 844 ze zm.). Składający: Formularz przeznaczony dla osób prawnych, jednostek organizacyjnych oraz spółek nie mających osobowości prawnej będących właścicielami nieruchomości lub obiektów budowlanych, posiadaczami samoistnymi nieruchomości lub obiektów budowlanych, użytkownikami wieczystymi gruntów, posiadaczami nieruchomości lub ich części albo obiektów budowlanych lub ich części, stanowiących własność Skarbu Państwa lub jednostki samorządu terytorialnego oraz dla osób fizycznych będących współwłaścicielami lub współposiadaczami z osobami prawnymi, bądź z innymi jednostkami organizacyjnymi nieposiadającymi osobowości prawnej lub z spółkami nieposiadającymi osobowości prawnej, z wyjątkiem osób tworzących wspólnotę mieszkaniową. Termin składania: Do 15 stycznia każdego roku podatkowego; w terminie 14 dni od zaistnienia okoliczności mających wpływ na powstanie, bądź wygaśnięcie obowiązku podatkowego lub zaistnienia zdarzeń mających wpływ na wysokość podatku. Miejsce składania: Organ podatkowy właściwy ze względu na miejsce położenia przedmiotów opodatkowania.</p>		
A. MIEJSCE SKŁADANIA DEKLARACJI		
3. Burmistrz Miasta Pieszycy 58-250 Pieszycy, ul. Kościuszki 2		
B. DANE SKŁADAJĄCEGO DEKLARACJĘ (niepotrzebne skreślić)		
* - dotyczy składającego deklarację niebędącego osobą fizyczną ** - dotyczy składającego deklarację będącego osobą fizyczną		
B.1 DANE IDENTYFIKACYJNE		
4. Rodzaj składającego deklarację (zaznaczyć właściwą kratkę) <input type="checkbox"/> 1. osoba fizyczna <input type="checkbox"/> 2. osoba prawna <input type="checkbox"/> 3. jednostka organizacyjna <input type="checkbox"/> 4. spółka nie mająca osobowości prawnej		
5. Rodzaj własności, posiadania (zaznaczyć właściwą kratkę) <input type="checkbox"/> 1. właściciel <input type="checkbox"/> 2. współwłaściciel <input type="checkbox"/> 3. posiadacz samoistny <input type="checkbox"/> 4. współposiadacz samoistny <input type="checkbox"/> 5. użytkownik wieczysty <input type="checkbox"/> 6. współużytkownik wieczysty <input type="checkbox"/> 7. posiadacz zależny (np. dzierżawca, najemca) <input type="checkbox"/> 8. współposiadasz zależny (np. dzierżawca, najemca) <input type="checkbox"/> 9. Zarządzenie <input type="checkbox"/> 10. Inne sposoby władania		
6. Miejsce/a (adres/y) położenia przedmiotów opodatkowania oraz identyfikator/y działek, budynków, lokali		
7. Numer/y księgi wieczystej lub zbioru/ów dokumentów oraz nazwa sądu, w którym prowadzona jest księga wieczysta lub zbiór dokumentów		
8. Nazwa pełna * / Nazwisko, pierwsze imię, drugie imię**		
9. Nazwa skrócona* / imię ojca, imię matki, data urodzenia (Uwaga! Wykazuje się tylko wówczas, gdy osobie fizycznej nie nadano numeru PESEL)**		
10. Identyfikator REGON* / Numer PESEL**		Numer PKD lub EKD
B.2 ADRES SIEDZIBY* / ADRES ZAMIESZKANIA **		
11. Kraj	12. Województwo	13. Powiat
14. Gmina	15. Ulica	16. Numer domu / Numer lokalu
17. Miejscowość	18. Kod pocztowy	19. Poczta

C. OBOWIĄZEK ZŁOŻENIA DEKLARACJI

Podatnik ma obowiązek złożenia wraz z korektą deklaracji pisemnego uzasadnienia przyczyny korekty art. 81 ustawy Ordynacja podatkowa

20. Okoliczność powodująca konieczność złożenia deklaracji (zaznaczyć właściwą kratkę)

1. deklaracja na dany rok

2. Korekta deklaracji rocznej – należy podać podstawę prawną np. numer i datę aktu notarialnego. OT. LT

oraz zmianę obowiązującą od miesiąca.....

D. DANE DOTYCZĄCE PRZEDMIOTÓW OPODATKOWANIA (z wyjątkiem zwolnionych)

Wyszczególnienie	Podstawa opodatkowania	Stawka podatku wynikająca z Uchwały Rady Miejskiej Pieszycy (ogłoszona w Dz. Urzędowym Województwa Dolnośląskiego w roku poprzedzającym dany rok podatkowy) w zł, gr.	Kwota podatku
------------------	------------------------	---	---------------

D.1 POWIERZCHNIA GRUNTÓW (Uwaga! Wykazujemy z dokładnością do 1 m kw.)

1. związanych z prowadzeniem działalności gospodarczej, bez względu na sposób zakwalifikowania w ewidencji gruntów i budynków	21. m ²	22.	23.
2. pod jeziorami, zajętych na zbiorniki wodne retencyjne lub elektrowni wodnych	24. ha	25.	26.
3. pozostałych, w tym zajętych na prowadzenie odpłatnej statutowej działalności pożytku publicznego przez organizacje pożytku publicznego	27. m ²	28.	29.
4. pozostałe grunty m ²		

D.2 POWIERZCHNIA UŻYTKOWA BUDYNKÓW LUB ICH CZĘŚCI (*)

1. mieszkalnych - ogółem	30. m ²	31.	32.
w tym: - kondygnacji o wysokości od 1,40 do 2,20 m (zaliczyć 50% powierzchni)	33. m ²	34.	35.
- kondygnacji o wysokości powyżej 2,20 m m ²		

* Do powierzchni użytkowej budynku lub jego części należy zaliczyć powierzchnię mierzoną, po wewnętrznej długości ścian na wszystkich kondygnacjach. z wyjątkiem powierzchni klatek schodowych oraz szybów dźwigowych. Za kondygnację uważa się również garaże podziemne, piwnice, sutereny i poddasza użytkowe.

2. związanych z prowadzeniem działalności gospodarczej oraz od części budynków mieszkalnych zajętych na prowadzenie działalności gospodarczej ogółem, w tym: - kondygnacji o wysokości od 1,40 do 2,20 m (zaliczyć 50% powierzchni) - kondygnacji o wysokości powyżej 2,20 m	36. m ² m ² m ²	37.	38.
3. zajęte na prowadzenie działalności gospodarczej w zakresie obrotu kwalifikowanym materiałem siewnym, ogółem, w tym: - kondygnacji o wysokości od 1,40 do 2,20-m (zaliczyć 50% powierzchni) - kondygnacji o wysokości powyżej 2,20 m	39. m ² m ² m ²	40.	41.
4. zajęte na prowadzenie działalności gospodarczej w zakresie świadczenia usług medycznych ogółem,	42. m ²	43.	44.

	w tym: - kondygnacji o wysokości od 1,40 do 2,20 m (zaliczyć 50% powierzchni) - kondygnacji o wysokości powyżej 2,20 m m ²
	5. Pozostałe budynki lub ich części:	45.	46.	47.
	a) garaże ogółem m ²
	w tym:			
	- kondygnacji o wysokości od 1,40 do 2,20 m (zaliczyć 50% powierzchni) m ²
	- kondygnacji o wysokości powyżej 2,20 m m ²
	b) domy letniskowe ogółem m ²
	w tym:			
	- kondygnacji o wysokości od 1,40 do 2,20 m (zaliczyć 50% powierzchni) m ²
	- kondygnacji o wysokości powyżej 2,20 m m ²
	c) komórki i zabudowania gospodarcze ogółem m ²
	w tym:			
	- kondygnacji o wysokości od 1,40 do 2,20 m (zaliczyć 50% powierzchni) m ²
	- kondygnacji o wysokości powyżej 2,20 m m ²
	d) pozostałych ogółem, w tym zajęte na prowadzenie odpłatnej statutowej działalności pożytku publicznego przez organizacje pożytku publicznego m ²
	w tym:			
	- kondygnacji o wysokości od 1,40 do 2,20 m (zaliczyć 50% powierzchni) m ²
	- kondygnacji o wysokości powyżej 2,20 m m ²
	e) pozostałe nie wyszczególnione ogółem m ²
	w tym:			
	- kondygnacji o wysokości od 1,40 do 2,20 m (zaliczyć 50% powierzchni) m ²
	- kondygnacji o wysokości powyżej 2,20 m m ²
D.3 BUDOWLE				
	1. budowle (wartość, o której mowa w przepisach o podatkach dochodowych)	48. ***	49.	50.
E. ŁĄCZNA KWOTA PODATKU				
	1. Kwota podatku*** Suma kwot z kol. D (należy zaokrąglić do pełnych złotych)			51.

Łączna kwota po korekcie ***

Obliczony w deklaracji podatek od nieruchomości – należy wpłacać bez wezwania – na rachunek Urzędu Miejskiego BZ
WBK SA o/Dzierżoniów 87 1090 2301 0000 0005 9000 0613

F. INFORMACJA O PRZEDMIOTACH ZWOLNIONYCH

(podać powierzchnię, bądź wartość budowli przedmiotów zwolnionych oraz przepis prawa - z jakiego tytułu występuje zwolnienie)

G. OŚWIADCZENIE I PODPIS SKŁADAJĄCEGO / OSOBY REPREZENTUJĄCEJ SKŁADAJĄCEGO	
Uprzedzony/a o odpowiedzialności karnej z art. 233 § 1 Kodeksu Karnego oświadczam, że podane przeze mnie dane są zgodne z prawdą.	
52. Imię	53. Nazwisko
54. Data wypełnienia (dzień - miesiąc - rok)	55. Podpis (pieczęć) składającego / osoby reprezentującej składającego
H. ADNOTACJE ORGANU PODATKOWEGO	
56. Uwagi organu podatkowego	
57. Identyfikator przyjmującego formularz	58. Data i podpis przyjmującego formularz

Pouczenie:

***Zgodnie z art. 63 § 1 ustawy z dnia 29 sierpnia 1997 r. – Ordynacja podatkowa (tekst jednolity: Dz. U. z 2005r. Nr 8 poz. 60 ze zm.), podstawy opodatkowania, kwoty podatków, odsetki za zwłokę, oprocentowanie nadpłat oraz wynagrodzenia przysługujące płatnikom zaokrągla się do pełnych złotych, w ten sposób, że końcówki kwoty wynoszące mniej niż 50 groszy pomija się, a końcówki kwoty wynoszące 50 i więcej groszy podwyższa się do pełnych złotych.

Na podstawie art. 3a ustawy z dnia 17 czerwca 1966 r. o postępowaniu egzekucyjnym w administracji (tekst jedn. Dz. U. z 2002 r. Nr 110, poz. 968, ze zm) niniejsza deklaracje stanowi podstawę do wystawienia tytułu wykonawczego.

Załącznik Nr 3
do Uchwały Rady Miejskiej w Pieszycach
Nr XXVI/163/2008 z dnia 28.11.2008r.

IR - 1

INFORMACJA W SPRAWIE PODATKU ROLNEGO

2. Rok

Informacja przeznaczona jest dla jednej nieruchomości

Podstawa prawna: Ustawa z dnia 15 listopada 1984 r. o podatku rolnym (tekst jedn. Dz. U. z 1993 r. Nr 94, poz. 431 ze zm.)		
Skladający: Formularz przeznaczony dla osób fizycznych będących właścicielami gruntów, posiadaczami samoistnymi gruntów, użytkownikami wieczystymi gruntów, posiadaczami gruntów na podstawie umowy zawartej stosownie do przepisów o ubezpieczeniu społecznym rolników oraz posiadaczami gruntów stanowiących własność Skarbu Państwa lub jednostki samorządu terytorialnego.		
Termin składania: W terminie 14 dni od zaistnienia okoliczności mających wpływ na powstanie, bądź wygaśnięcie obowiązku podatkowego lub zaistnienia zdarzeń mających wpływ na wysokość podatku.		
Miejsce składania: Organ podatkowy właściwy ze względu na miejsce położenia gruntów.		
A. MIEJSCE SKŁADANIA INFORMACJI		
3. Burmistrz Miasta Pieszycy 58-250 Pieszycy, ul. Kościuszki 2		
B. DANE SKŁADAJĄCEGO INFORMACJĘ		
B.1 DANE IDENTYFIKACYJNE		
4. Rodzaj własności, posiadania (zaznaczyć właściwą kratkę) <input type="checkbox"/> 1. właściciel <input type="checkbox"/> 2. współwłaściciel <input type="checkbox"/> 3. posiadacz samoistny <input type="checkbox"/> 4. współposiadacz samoistny <input type="checkbox"/> 5. użytkownik wieczysty <input type="checkbox"/> 6. współużytkownik wieczysty <input type="checkbox"/> 7. posiadacz zależny (np. dzierżawca) <input type="checkbox"/> 8. współposiadacz zależny (np. dzierżawca) <input type="checkbox"/> 9. Inne sposoby władania		
5. Miejsce/a (adres/y) położenia przedmiotów opodatkowania oraz identyfikator/y działek		
6. Numer/ly księgi wieczystej lub zbioru/ów dokumentów oraz nazwa sądu, w którym prowadzona jest księga wieczysta lub zbiór dokumentów		
7. Nazwisko, pierwsze imię, drugie imię		
8. Data urodzenia, imię ojca, imię matki, (Uwaga! Wykazuje się tylko wówczas, gdy osobie fizycznej nie nadano numeru PESEL)		
9. Numer PESEL	NIP	Numer REGON
B.2 ADRES ZAMIESZKANIA		
10. Kraj	11. Województwo	12. Powiat
13. Gmina	14. Ulica	15. Numer domu / Numer lokalu
16. Miejscowość	17. Kod pocztowy	18. Poczta
C. OBOWIĄZEK ZŁOŻENIA INFORMACJI		
Podatnik ma obowiązek złożenia wraz z korektą informacji pisemnego uzasadnienia przyczyny korekty – art. 81 ustawy Ordynacja podatkowa.		
19. Okoliczności powodujące konieczność złożenia informacji (zaznaczyć właściwą kratkę) <input type="checkbox"/> 1. Informacja składana po raz pierwszy <input type="checkbox"/> 2. Korekta uprzednio złożonej informacji Należy podać podstawę prawną np. nr i datę aktu notarialnego/ zmianę obowiązujące od miesiąca		

D. DANE DOTYCZĄCE PRZEDMIOTÓW OPODATKOWANIA (włącznie ze zwolnionymi)		
		Powierzchnia gruntu w hektarach fizycznych Uwaga! Wykazujemy z dokładnością do 1 m. kw.
	Grunty orne	
	I	
	II	
	IIIa	
	IIIb	
	IVa	
	IVb	
	V	
	VI	
	VIz	
	Sady	
	I	
	II	
	III, IIIa	
	IIIb	
	IV, IVa	
	IVb	
	V	
	VI	
	VIz	
	Użytki zielone	
	I	
	II	
	III	
	IV	
	V	
	VI	
	VIz	
	Grunty rolne zabudowane	
	I	
	II	
	IIIa	
	III	
	IIIb	
	IVa	
	IV	
	IVb	
	V	
	VI	
	VIz	
	Grunty pod stawami	
	a) zarybione lososiem, trocią, głowacicą, palią i pstrągiem	
	b) zarybione innymi gatunkami ryb niż w poz. a)	

	c) grunty pod stawami niezarybionymi	
	Rowy	
	Grunty zadrzewione i zakrzaczone położone na UR	
	I	
	II	
	IIIa	
	III	
	IIIb	
	IVa	
	IV	
	V	
	VI	
	VIz	
	Razem	

E. INFORMACJA O PRZEDMIOTACH ZWOLNIONYCH

powierzchnia w ha fizycznych

*

Tytuł prawny zwolnienia

Art. 12 ust. 1 pkt 1 – zwolnienie z podatku rolnego użytki rolne klasy V, VI, VIz oraz grunty zadrzewione i zakrzewione ustanowione na użytkach rolnych

(podać przepis prawa - z jakiego tytułu występuje zwolnienie oraz rodzaj, klasę i powierzchnię gruntów zwolnionych)

F. OŚWIADCZENIE I PODPIS SKŁADAJĄCEGO / OSOBY REPREZENTUJĄCEJ SKŁADAJĄCEGO

Oświadczam, że podane przeze mnie dane są zgodne z prawdą.

20. Imię	21. Nazwisko
22. Data wypełnienia (dzień - miesiąc - rok)	23. Podpis (pieczęć) składającego / osoby reprezentującej składającego

G. ADNOTACJE ORGANU PODATKOWEGO

24. Uwagi organu podatkowego	
25. Identyfikator przyjmującego formularz	26. Data i podpis przyjmującego formularz

* Należy podać z dokładnością do czterech miejsc po przecinku.

Pieczęć nagłówkowa

1. Numer Identyfikacji Podatkowej składającego deklarację

Załącznik 4
Do Uchwały Rady Miejskiej
Nr XXVI/163/2008 z dnia 28.11.2008 r.

DR – 1

DEKLARACJA NA PODATEK ROLNY

2. Rok

Podstawa prawna: Ustawa z dnia 15 listopada 1984 r. o podatku rolnym (tekst jedn. Dz. U. z 1993 r. Nr 94, poz. 431 ze zm.) Składający: Formularz przeznaczony dla osób prawnych, jednostek organizacyjnych oraz spółek nie mających osobowości prawnej będących właścicielami gruntów, posiadaczami samoistnymi gruntów, użytkownikami wieczystymi gruntów, posiadaczami gruntów stanowiących własność Skarbu Państwa lub jednostki samorządu terytorialnego oraz dla osób fizycznych będących współwłaścicielami lub współposiadaczami z osobami prawnymi, bądź z innymi jednostkami organizacyjnymi nieposiadającymi osobowości prawnej lub ze spółkami nieposiadającymi osobowości prawnej. Termin składania: Do 15 stycznia każdego roku podatkowego; w terminie 14 dni od zaistnienia okoliczności mających wpływ na powstanie, bądź wygaśnięcie obowiązku podatkowego lub zaistnienia zdarzeń mających wpływ na wysokość podatku. Miejsce składania: Burmistrz Miasta Pieszyc właściwy ze względu na miejsce położenia gruntów.		
A. MIEJSCE SKŁADANIA DEKLARACJI		
3. Burmistrz Miasta Pieszyc 58-250 Pieszyc, ul. Kościuszki 2		
B. DANE SKŁADAJĄCEGO DEKLARACJĘ (niepotrzebne skreślić) * - dotyczy składającego deklarację niebędącego osobą fizyczną ** - dotyczy składającego deklarację będącego osobą fizyczną		
B.1 DANE IDENTYFIKACYJNE		
4. Rodzaj składającego deklarację (zaznaczyć właściwą pozycję) <input type="checkbox"/> 1. osoba fizyczna <input type="checkbox"/> 2. osoba prawna <input type="checkbox"/> 3. jednostka organizacyjna nie posiadająca osobowości prawnej <input type="checkbox"/> 4. spółka nie mająca osobowości prawnej		
5. Rodzaj własności, posiadania (zaznaczyć właściwą kratkę) <input type="checkbox"/> 1. właściciel <input type="checkbox"/> 2. współwłaściciel <input type="checkbox"/> 3. posiadacz samoistny <input type="checkbox"/> 4. współposiadacz samoistny <input type="checkbox"/> 5. użytkownik wieczysty <input type="checkbox"/> 6. współużytkownik wieczysty <input type="checkbox"/> 7. posiadacz zależny (np. dzierżawca) <input type="checkbox"/> 8. współposiadacz zależny (np. dzierżawca) <input type="checkbox"/> 9. inne sposoby władania		
6. Miejsce/a (adres/y) położenia przedmiotów opodatkowania oraz numer/y działek		
7. Numer/y księgi wieczystej lub zbioru/ów dokumentów oraz nazwa sądu, w którym prowadzona jest księga wieczysta lub zbiór dokumentów		
8. Nazwa pełna lub pieczęć firmy* / Nazwisko, pierwsze imię, drugie imię**		
9. Nazwa skrócona* / imię ojca, imię matki, data urodzenia (Uwaga! Wykazuje się tylko wówczas, gdy osobie fizycznej nie nadano numeru PESEL)**		
10. Identyfikator REGON* / Numer PESEL**		
B.2 ADRES SIEDZIBY* / ADRES ZAMIESZKANIA**		
11. Kraj	12. Województwo	13. Powiat
14. Gmina	15. Ulica	16. Numer domu / Numer lokalu
17. Miejscowość	18. Kod pocztowy	19. Poczta
C. OBOWIĄZEK ZŁOŻENIA DEKLARACJI Podatnik ma obowiązek złożenia wraz z korektą deklaracji pisemnego uzasadnienia przyczyny korekty art. 81 ustawy Ordynacja podatkowa.		
20. Okoliczność powodująca konieczność złożenia deklaracji (zaznaczyć właściwą kratkę) <input type="checkbox"/> 1. deklaracja roczna <input type="checkbox"/> 2. Korekta deklaracji rocznej – (należy podać podstawę prawną np. nr i datę aktu notarialnego oraz zmianę obowiązującą od miesiąca		

D. DANE DOTYCZĄCE PRZEDMIOTÓW OPODATKOWANIA (włącznie ze zwolnionymi)						
Klasy użytków wynikające z ewidencji gruntów i budynków	Powierzchnia gruntu w hektarach fizycznych Uwaga! Wykazujemy z dokładnością do 1 m ² (do czterech miejsc po przecinku)			Liczba hektarów przeliczeniowych Należy podać z dokładnością do czterech miejsc po przecinku	Stawka z 1 ha (przeliczeniowego lub fizycznego) w zł,gr	Wymiar podatku rolnego w zł.
	Ogółem	Nie podlegające przeliczeniu na ha przeliczeniowe				
		Pod działami specjalnymi	Inne grunty			
Grunty orne						
I						
II						
IIIa						
IIIb						
IVa						
IVb						
V						
VI						
VIz						
Sady						
I						
II						
III, IIIa						
IIIb						
IV, IVa						
IVb						
V						
VI						
VIz						
Użytki zielone						
I						
II						
III						
IV						
V						
VI						
VIz						
Grunty rolne zabudowane						
I						
II						
IIIa						
III						
IIIb						
IVa						
IV						
IVb						
V						
VI						
VIz						
Grunty pod stawami						

	a) zarybione łososiem, trocią, głowacicą, pają i pstrągiem						
	b) zarybione innymi gatunkami ryb niż w poz. a)						
	c) grunty pod stawami niezarybionymi						
	Rowy						
	Grunty zadrzewione i zakrzaczone położone na UR						
	I						
	II						
	IIIa						
	III						
	IIIb						
	IVa						
	IV						
	V						
	VI						
	VIz						
	Razem						

E. DANE DOTYCZĄCE ZWOLNIEŃ PODATKOWYCH WYNIKAJĄCYCH Z USTAWY ART. 12 UST. 1-2

Podać rodzaj, klasę i powierzchnię gruntów zwolnionych oraz przepis prawa – z jakiego tytułu występuje zwolnienie)

NINIEJSZA DEKLARACJA STANOWI PODSTAWĘ PRAWNĄ DO WYSTAWIENIA TYTUŁU WYKONAWCZEGO USTAWY Z DNIA 17.06.1966 R. O POSTĘPOWANIU EGZEKUCYJNYM W ADMINISTRACJI (TEKST JEDNOLITY DZ. U. z 2002r. NR 110, POZ. 968 Art. 3A)

F. ULGI W PODATKU ROLNYM OD GRUNTÓW

(podać rodzaj, klasę i powierzchnię gruntów w ha fizycznych i przeliczeniowych)

1.	z tytułu nabycia lub objęcia w zagospodarowanie gruntów	
2.	inwestycyjne	
3.	górskie	
4.	inne	
	Razem	

G. ŁĄCZNA KWOTA PODATKU

	Kwota podatku	
	Różnica kwot z D-F ***	

H. OŚWIADCZENIE I PODPIS SKŁADAJĄCEGO / OSOBY REPREZENTUJĄCEJ SKŁADAJĄCEGO

Uprzedzony/a o odpowiedzialności karnej z art. 233 § 1 Kodeksu Karnego oświadczam, że podane przeze mnie dane są zgodne z prawdą.

21. Imię	22. Nazwisko
23. Data wypełnienia (dzień - miesiąc - rok)	24. Podpis (pieczęć) składającego / osoby reprezentującej składającego

I. ADNOTACJE ORGANU PODATKOWEGO

23. Uwagi organu podatkowego	
25. Identyfikator przyjmującego formularz	26. Data i podpis przyjmującego formularz

Pouczenie

***Zgodnie z art. 63 § 1 ustawy z dnia 29 sierpnia 1997 r. – Ordynacja podatkowa (tekst jednolity: Dz. U. z 2005r. Nr 8 poz. 60 ze zm.), podstawy opodatkowania, kwoty podatków, odsetki za zwłokę, oprocentowanie nadpłat oraz wynagrodzenia przysługujące płatnikom zaokrągla się do pełnych złotych, w ten sposób, że końcówki kwoty wynoszące mniej niż 50 groszy pomija się, a końcówki kwoty wynoszące 50 i więcej groszy podwyższa się do pełnych złotych.

W przypadku nie wpłacenia w określonych ustawowo terminach kwoty należnego podatku lub wpłacenia jej w niepełnej wysokości, niniejsza deklaracja stanowi podstawę do wystawienia tytułu wykonawczego, zgodnie z przepisami ustawy z dnia 17 czerwca 1966 r. o postępowaniu egzekucyjnym w administracji (Dz. U. z 2002 Nr 110, poz. 968 z późniejszymi zmianami)

Załącznik Nr 5
do Uchwały Rady Miejskiej w Pieszycach
Nr XXVI/163/2008 z dnia 28.11.2008 r.

IL-1

INFORMACJA W SPRAWIE PODATKU LEŚNEGO

2. Rok

Informacja przeznaczona jest dla jednej nieruchomości

Podstawa prawna: ustawa z dnia 30 października 2002 r. o podatku leśnym (Dz.U. Nr 200, poz. 1682, ze zm.).		
Skladający: Formularz przeznaczony dla osób fizycznych będących właścicielami lasów, posiadaczami samoistnymi lasów, użytkownikami wieczystymi lasów, posiadaczami lasów stanowiących własność Skarbu Państwa lub jednostki samorządu terytorialnego.		
Termin składania: W terminie 14 dni od zaistnienia okoliczności mających wpływ na powstanie, bądź wygaśnięcie obowiązku podatkowego lub zaistnienia zdarzeń mających wpływ na wysokość podatku.		
Miejsce składania: Organ podatkowy właściwy ze względu na miejsce położenia lasu.		
A. MIEJSCE SKŁADANIA INFORMACJI		
3. Burmistrz Miasta Pieszycy 58-250 Pieszycy, ul. Kościuszki 2		
B. DANE SKŁADAJĄCEGO INFORMACJĘ		
B.1 DANE IDENTYFIKACYJNE		
4. Rodzaj własności, posiadania (zaznaczyć właściwą kratkę) <input type="checkbox"/> 1. właściciel <input type="checkbox"/> 2. współwłaściciel <input type="checkbox"/> 3. posiadacz samoistny <input type="checkbox"/> 4. współposiadacz samoistny <input type="checkbox"/> 5. użytkownik wieczysty <input type="checkbox"/> 6. współużytkownik wieczysty <input type="checkbox"/> 7. posiadacz zależny (np. dzierżawca) <input type="checkbox"/> 8. współposiadacz zależny (np. dzierżawca) <input type="checkbox"/> 9. inne sposoby władania		
5. Miejsce/a (adres/y) położenia lasu oraz identyfikator/y działek (numery działek)		
6. Numer/y księgi wieczystej lub zbioru/ów dokumentów oraz nazwa sądu, w którym prowadzona jest księga wieczysta lub zbiór dokumentów		
7. Nazwisko, pierwsze imię, drugie imię		
8. Data urodzenia, imię ojca, imię matki (Uwaga! Wykazuje się tylko wówczas, gdy osobie fizycznej nie nadano numeru PESEL)		
9. Numer PESEL	NIP	Numer REGON
B.2 ADRES ZAMIESZKANIA		
10. Kraj	11. Województwo	12. Powiat
13. Gmina	14. Ulica	15. Nr domu/Nr lokalu
16. Miejscowość	17. Kod pocztowy	18. Poczta
C. OBOWIĄZEK ZŁOŻENIA INFORMACJI		
Podatnik ma obowiązek złożenia wraz z korektą informacji pisemnego uzasadnienia przyczyny korekty – art. 81 ustawy Ordynacja podatkowa.		
19. Okoliczności powodujące konieczność złożenia informacji (zaznaczyć właściwą kratkę) <input type="checkbox"/> 1. Informacja składana po raz pierwszy <input type="checkbox"/> 2. Korekta uprzednio złożonej informacji Należy podać podstawę prawną np. nr i datę aktu notarialnego / zmianę obowiązującą od miesiąca		

D. DANE DOTYCZĄCE PRZEDMIOTÓW OPODATKOWANIA	
D.1 Z WYJĄTKIEM ZWOLNIONYCH	
Wyszczególnienie 1	Powierzchnia w hektarach fizycznych (Należy podać z dokładnością do czterech miejsc po przecinku) 2
1. Lasy ochronne	
2. Lasy wchodzące w skład rezerwatów przyrody i parków narodowych	
3. Lasy pozostałe (nie wymienione w w. 1 i 2)	
4. Razem (w. 1-3)	
E. INFORMACJA O PRZEDMIOTACH ZWOLNIONYCH (podać powierzchnię lasu zwolnionego oraz przepis prawa - z jakiego tytułu występuje zwolnienie)	
F. OŚWIADCZENIE I PODPIS SKŁADAJĄCEGO / OSOBY REPREZENTUJĄCEJ SKŁADAJĄCEGO Oświadczam, że podane przeze mnie dane są zgodne z prawdą.	
20. Imię	21. Nazwisko
22. Data wypełnienia (dzień - miesiąc - rok)	23. Podpis (pieczęć) składającego / osoby reprezentującej składającego
G. ADNOTACJE ORGANU PODATKOWEGO	
24. Uwagi organu podatkowego	
25. Identyfikator przyjmującego formularz	26. Data i podpis przyjmującego formularz

1. Numer Identyfikacji Podatkowej składającego deklarację

Załącznik Nr 6
do Uchwały Rady Miejskiej
Nr XXVI/163/2008 z dnia 28.11. 2008 r.

DL-1

DEKLARACJA NA PODATEK LEŚNY

2. Rok

Podstawa prawna: ustawa z dnia 30 października 2002 r. o podatku leśnym (Dz.U. Nr 200, poz. 1682, ze zm.).		
Składający: Formularz przeznaczony dla osób prawnych, jednostek organizacyjnych oraz spółek nie mających osobowości prawnej będących właścicielami lasów, posiadaczami samoistnymi lasów, użytkownikami wieczystymi lasów, posiadaczami lasów stanowiących własność Skarbu Państwa lub jednostki samorządu terytorialnego oraz dla osób fizycznych będących współwłaścicielami lub współposiadaczami z osobami prawnymi, bądź z innymi jednostkami organizacyjnymi nieposiadającymi osobowości prawnej lub z spółkami nieposiadającymi osobowości prawnej.		
Termin składania: Do dnia 15 stycznia każdego roku podatkowego; w terminie 14 dni od zaistnienia okoliczności mających wpływ na powstanie, bądź wygaśnięcie obowiązku podatkowego lub zaistnienia zdarzeń mających wpływ na wysokość podatku.		
Miejsce składania: Organ podatkowy właściwy ze względu na miejsce położenia lasu.		
A. MIEJSCE SKŁADANIA DEKLARACJI		
3. Burmistrz Miasta Pieszyc 58-250 Pieszycze, ul. Kościuszki 2		
B. DANE SKŁADAJĄCEGO DEKLARACJĘ (niepotrzebne skreślić)		
* - dotyczy składającego deklarację nie będącego osobą fizyczną ** - dotyczy składającego deklarację będącego osobą fizyczną		
B.1 DANE IDENTYFIKACYJNE		
4. Rodzaj składającego deklarację (zaznaczyć właściwą kratkę)		
<input type="checkbox"/> 1. osoba fizyczna <input type="checkbox"/> 2. Osoba prawna <input type="checkbox"/> 3. jednostka organizacyjna <input type="checkbox"/> 4. spółka nie mająca osobowości prawnej		
5. Rodzaj własności, posiadania (zaznaczyć właściwą kratkę)		
<input type="checkbox"/> 1. właściciel <input type="checkbox"/> 2. współwłaściciel <input type="checkbox"/> 3. posiadacz samoistny <input type="checkbox"/> 4. współposiadacz samoistny <input type="checkbox"/> 5. użytkownik wieczysty <input type="checkbox"/> 6. współużytkownik wieczysty <input type="checkbox"/> 7. posiadacz zależny (np. dzierżawca) <input type="checkbox"/> 8. współposiadacz zależny (np. dzierżawca) <input type="checkbox"/> 9. inne sposoby władania		
6. Miejsce/a (adres/y) położenia lasu oraz identyfikator/y działek		
7. Numer/y księgi wieczystej lub zbioru/ów dokumentów oraz nazwa sądu, w którym prowadzona jest księga wieczysta lub zbiór dokumentów		
8. Nazwa pełna* / Nazwisko, pierwsze imię, drugie imię**		
9. Nazwa skrócona* / Imię ojca, imię matki, data urodzenia (Uwaga! Wykazuje się tylko wówczas, gdy osobie fizycznej nie nadano numeru PESEL) **		
10. Identyfikator REGON* / Numer PESEL**		
B.2 ADRES SIEDZIBY* / ADRES ZAMIESZKANIA**		
11. Kraj	12. Województwo	13. Powiat
14. Gmina	15. Ulica	16. Nr domu/Nr lokalu
17. Miejscowość	18. Kod pocztowy	19. Poczta

C. OBOWIĄZEK ZŁOŻENIA DEKLARACJI

Podatnik ma obowiązek złożenia wraz z korektą deklaracji pisemnego uzasadnienia przyczyny korekty art. 81 ustawy Ordynacja podatkowa.

20. Okoliczności powodujące konieczność złożenia deklaracji (zaznaczyć właściwą kratkę)

1. deklaracja roczna

3. Korekta uprzednio złożonej deklaracji – należy podać podstawę

prawną np. nr i datę aktu notarialnego / zmianę obowiązującą od miesiąca

.....

D. DANE DOTYCZĄCE PRZEDMIOTÓW OPODATKOWANIA (Uwaga! Wykazujemy z dokładnością do 1 m kw.)**D.1 Z WYJĄTKIEM ZWOLNIONYCH**

Wyszczególnienie	Powierzchnia w hektarach fizycznych	Stawka podatku (0,220 m ³ drewna x cena drewna) w zł, gr	Kwota podatku***
1	2	3	4
1. Lasy ochronne			
2. Lasy wchodzące w skład rezerwatów przyrody i parków narodowych			
3. Lasy pozostałe (nie wymienione w w. 1 i 2)			
4. Razem (w. 1-3)***			

E. INFORMACJA O PRZEDMIOTACH ZWOLNIONYCH

(podać powierzchnię zwolnionego lasu oraz przepis prawa - z jakiego tytułu występuje zwolnienie)

F. OŚWIADCZENIE I PODPIS SKŁADAJĄCEGO / OSOBY REPREZENTUJĄCEJ SKŁADAJĄCEGO

Uprzedzony/a o odpowiedzialności karnej z art. 233 § 1 Kodeksu Karnego oświadczam, że podane przeze mnie dane są zgodne z prawdą.

21. Imię	22. Nazwisko
23. Data wypełnienia (dzień - miesiąc - rok)	24. Podpis (pieczęć) składającego / osoby reprezentującej składającego

G. ADNOTACJE ORGANU PODATKOWEGO

25. Uwagi organu podatkowego	
26. Identyfikator przyjmującego formularz	27. Data i podpis przyjmującego formularz

Pouczenie

***Zgodnie z art. 63 § 1 ustawy z dnia 29 sierpnia 1997 r. – Ordynacja podatkowa (tekst jednolity: Dz. U. z 2005 r. Nr 8 poz. 60 ze zm.), podstawy opodatkowania, Kwoty podatków, odsetki za zwłokę, oprocentowanie nadpłat oraz wynagrodzenia przysługujące płatnikom zaokrągla się do pełnych złotych, w ten sposób że końcówki kwoty wynoszące mniej niż 50 groszy pomija się, a końcówki kwoty wynoszące 50 i więcej groszy podwyższa się do pełnych złotych.

W przypadku nie wpłacenia w określonych ustawowo terminach kwoty należnego podatku lub wpłacenia jej w niepełnej wysokości, niniejsza deklaracja stanowi podstawę do wystawienia tytułu wykonawczego, zgodnie z przepisami ustawy z dnia 17 czerwca 1966 r. o postępowaniu egzekucyjnym w administracji (Dz. U. z 2002 Nr 110, poz. 968 z późniejszymi zmianami)

4033**UCHWAŁA RADY MIEJSKIEJ W SYCOWIE
NR XXXI/170/08**

z dnia 27 listopada 2008 r.

w sprawie obniżenia ceny skupu żyta do celów wymiaru podatku rolnego

Na podstawie art. 18 ust. 2 pkt 8 ustawy z dnia 8 marca 1990 r. o samorządzie gminnym (tekst jednolity Dz. U. z 2001 r. Nr 142, poz. 1591 ze zmianami) oraz art. 6 ust. 3 ustawy z dnia 15 listopada 1984 r. o podatku rolnym (tekst jednolity Dz. U. z 2006 r. Nr 136, poz. 969 ze zmianami) Rada Miejska w Sycowie uchwala, co następuje:

§ 1

Obniża się cenę skupu żyta do celów wymiaru podatku rolnego ogłoszoną w Komunikacie Prezesa Głównego Urzędu Statystycznego z dnia 17 października 2008 r. w sprawie średniej ceny skupu żyta za okres pierwszych trzech kwartałów 2008 r. (M. P. z 2008 r. Nr 81, poz. 717) z kwoty 55,80 zł za 1 dt. do kwoty 48,29 zł za 1 dt.

§ 2

Wykonanie uchwały powierza się Burmistrzowi Miasta i Gminy Syców.

§ 3

Uchwała wchodzi w życie po upływie 14 dni od dnia ogłoszenia w Dzienniku Urzędowym Województwa Dolnośląskiego, nie wcześniej jednak niż z dniem 1 stycznia 2009 r.

PRZEWODNICZĄCY
RADY MIEJSKIEJ

BOLESŁAW MONIUSZKO

4034**UCHWAŁA RADY MIEJSKIEJ W SYCOWIE
NR XXXI/171/08**

z dnia 27 listopada 2008 r.

w sprawie określenia wysokości stawek podatku od nieruchomości

Na podstawie art. 18 ust. 2 pkt 8 ustawy z dnia 8 marca 1990 r. o samorządzie gminnym (jedn. tekst Dz. U. Nr 142, poz. 1591 z 2001 r. ze zmianami) i art. 5 ust. 1 ustawy z dnia 12 stycznia 1991 r. o podatkach i opłatach lokalnych (jedn. tekst Dz. U. z 2006 r. Nr 121, poz. 884 ze zmianami) Rada Miejska w Sycowie uchwala, co następuje:

§ 1

Określa się następujące stawki podatku od nieruchomości obowiązujące na terenie miasta i gminy Syców:

1. od budynków lub ich części:

- a) od 1 m² powierzchni użytkowej budynków mieszkalnych lub ich części zajętych wyłącznie na potrzeby mieszkalne 0,59 zł,
- b) od 1 m² powierzchni użytkowej budynków lub ich części związanych z prowadzeniem działalności gospodarczej oraz od części budynków mieszkalnych zajętych na prowadzenie działalności gospodarczej 16,48 zł,
- c) od 1 m² powierzchni użytkowej budynków lub ich części zajętych na prowadzenie działalności gospodarczej w zakresie obrotu kwalifikowanym materiałem siewnym 8,58 zł,
- d) od 1 m² powierzchni użytkowej budynków lub ich części zajętych na prowadzenie dzia-

- łałności gospodarczej w zakresie udzielania świadczeń zdrowotnych 4,01 zł,
 - e) od 1 m² powierzchni użytkowej pozostałych budynków lub ich części w tym zajętych na prowadzenie odpłatnej statutowej działalności pożytku publicznego przez organizację pożytku publicznego 4,17 zł.
2. od budowli 2% ich wartości
 3. od gruntów:
 - a) związanych z prowadzeniem działalności gospodarczej bez względu na sposób zakwalifikowania w ewidencji gruntów i budynków od 1 m² powierzchni 0,59 zł,
 - b) pod jeziorami, zajętych na zbiorniki wodne retencyjne lub elektrowni wodnych od 1 ha powierzchni 3,61 zł,
 - c) pozostałych, w tym zajętych na prowadzenie odpłatnej statutowej działalności pożytku publicznego przez organizację pożytku publicznego od 1 m² powierzchni 0,21 zł.

§ 2

Traci moc uchwała Rady Miejskiej w Sycowie nr XVII/76/07 z dnia 25 października 2007 r. w sprawie określenia wysokości stawek podatku od nieruchomości.

§ 3

Wykonanie uchwały powierza się Burmistrzowi Miasta i Gminy Syców.

§ 4

Uchwała wchodzi w życie po upływie 14 dni od dnia ogłoszenia w Dzienniku Urzędowym Województwa Dolnośląskiego, nie wcześniej jednak niż z dniem 1 stycznia 2009 r.

PRZEWODNICZĄCY
RADY MIEJSKIEJ

BOLESŁAW MONIUSZKO

4035**UCHWAŁA RADY MIEJSKIEJ W ŚWIDNICY
NR XXV/326/08**

z dnia 28 listopada 2008 r.

w sprawie opłaty od posiadania psów na 2009 rok

Na podstawie art. 18 ust. 2 pkt 8 ustawy z dnia 8 marca 1990 r. o samorządzie gminnym (Dz. U. z 2001 r. Nr 142, poz. 1591 z późn. zm.), art. 18a i art. 19 ustawy z dnia 12 stycznia 1991 r. o podatkach i opłatach lokalnych (Dz. U. z 2006 r. Nr 121, poz. 844 z późn. zm.) uchwała się, co następuje:

§ 1

Uchwałą niniejszą Rada Miejska w Świdnicy:

- 1) wprowadza na terenie miasta opłatę od posiadania psów;
- 2) określa wysokość stawki opłaty od posiadania psów;
- 3) określa zasady ustalania i poboru oraz terminy płatności opłaty od posiadania psów;
- 4) określa zasady zwolnienia z opłaty od posiadania psów.

§ 2

1. Stawkę roczną opłaty od posiadania psów ustala się w wysokości 48,00 zł od jednego psa.
2. Obowiązek zapłaty opłaty od posiadania psów powstaje od pierwszego dnia miesiąca następującego po miesiącu, w którym osoba stała się posiadaczem psa, a wygasa z końcem miesiąca, w którym strona przestała być posiadaczem psa.
3. Opłata od posiadania psów płatna jest jednorazowo, bez wezwania w terminie do dnia 30 czerwca roku podatkowego.
4. W przypadku powstania obowiązku zapłaty po dniu 30 czerwca roku podatkowego, opłata jest płatna w terminie 14 dni od dnia powstania tego obowiązku.

§ 3

Jeżeli obowiązek zapłaty powstał lub wygasł w ciągu roku podatkowego, stawka opłaty od posiadania psów, o której mowa w § 2 ust. 1, ulega obniżeniu proporcjonalnie do liczby miesięcy, w których nie istniał obowiązek zapłaty.

§ 4

1. Wpłaty opłaty można dokonywać bezpośrednio w kasie Urzędu Miejskiego lub na konto Urzędu

Miejskiego w Świdnicy za pośrednictwem banków i urzędów pocztowych.

2. Pobór opłaty poprzedza rejestracja psa z podaniem imienia, nazwiska i adresu zamieszkania posiadacza psa.
3. Rejestracji podlegają wszystkie psy, niezależnie czy ich posiadanie jest obciążone opłatą od posiadania psów, czy też zwolnione z tej opłaty.

§ 5

1. Zwalnia się z opłaty od posiadania psów, posiadanie psa pochodzącego ze schroniska dla zwierząt, jeżeli jest to potwierdzone dokumentem o nabyciu psa wydanym przez to schronisko.
2. Zwalnia się z opłaty od posiadania psów emerytów i rencistów, a także osoby pobierające świadczenia przedemerytalne.

§ 6

Traci moc uchwała nr XV/158/07 Rady Miejskiej w Świdnicy z dnia 30 listopada 2007 r. w sprawie opłaty od posiadania psów.

§ 7

Wykonanie uchwały powierza się Prezydentowi Miasta Świdnicy.

§ 8

Uchwała wchodzi w życie po upływie 14 dni od dnia jej ogłoszenia w Dzienniku Urzędowym Województwa Dolnośląskiego, z mocą od dnia 1 stycznia 2009 r.

PRZEWODNICZĄCY RADY

MICHAŁ SZUKAŁA

4036**UCHWAŁA RADY MIEJSKIEJ W ŚWIDNICY
NR XXV/327/08**

z dnia 28 listopada 2008 r.

w sprawie zwolnienia z podatku od nieruchomości

Na podstawie art. 18 ust. 2 pkt 8 ustawy z dnia 8 marca 1990 r. o samorządzie gminnym (Dz. U. z 2001 r. Nr 142, poz. 1591 z późn. zm.), art. 7 ust. 3 ustawy z dnia 12 stycznia 1991 r. o podatkach i opłatach lokalnych (Dz. U. z 2006 r. Nr 121, poz. 844 z późn. zm.) uchwala się, co następuje:

§ 1

Zwalnia się z podatku od nieruchomości budynki, budowle, grunty lub ich części zajęte pod cmentarze komunalne, z wyjątkiem przedmiotów opodatkowania znajdujących się w posiadaniu zależnym podmiotów prowadzących działalność gospodarczą.

§ 2

Wykonanie uchwały powierza się Prezydentowi Miasta Świdnicy.

§ 3

Uchwała wchodzi w życie po upływie 14 dni od dnia ogłoszenia jej w Dzienniku Urzędowym Województwa Dolnośląskiego.

PRZEWODNICZĄCY RADY

MICHAŁ SZUKAŁA

4037**UCHWAŁA RADY MIEJSKIEJ W ŚWIDNICY
NR XXV/328/08**

z dnia 28 listopada 2008 r.

w sprawie określenia wysokości stawek podatku od nieruchomości

Na podstawie art. 18 ust. 2 pkt 8 ustawy z dnia 8 marca 1990 r. o samorządzie gminnym (Dz. U. z 2001 r. Nr 142, poz. 1591 z późn. zm.), art. 5 ustawy z dnia 12 stycznia 1991 r. o podatkach i opłatach lokalnych (Dz. U. z 2006 r. Nr 121, poz. 844 z późn. zm.) uchwala się, co następuje:

§ 1

Określa się wysokość stawek podatku od nieruchomości:

1) od gruntów:

- a) związanych z prowadzeniem działalności gospodarczej bez względu na sposób zakwalifikowania w ewidencji gruntów i budynków – **0,72 zł** od 1 m² powierzchni, z wyjątkiem gruntów, o których mowa w lit. b,
- b) związanych z prowadzeniem działalności gospodarczej w zakresie handlu o powierzchni przekraczającej 4000 m², w zakresie sprzedaży paliw lub w zakresie działalności bankowej – **0,74 zł** od 1 m² powierzchni użytkowej,
- c) pod jeziorami, zajętych na zbiorniki wodne, retencyjne lub elektrowni wodnych – **3,84 zł** od 1 ha powierzchni,
- d) pozostałych, w tym zajętych na prowadzenie odpłatnej statutowej działalności pożytku publicznego przez organizację pożytku publicznego – **0,28 zł** od 1 m² powierzchni;

2) od budynków lub ich części:

- a) mieszkalnych – **0,59 zł** od 1 m² powierzchni użytkowej,
- b) związanych z prowadzeniem działalności gospodarczej oraz od budynków mieszkalnych lub ich części zajętych na prowadzenie działalności gospodarczej – **19,17 zł** od 1 m² powierzchni użytkowej, z wyjątkiem budynków lub ich części, o których mowa w lit. c,
- c) związanych z prowadzeniem działalności gospodarczej w zakresie handlu o powierzchni przekraczającej 4000 m², w zakresie sprzedaży paliw lub w zakresie działalności bankowej – **19,81 zł** od 1 m² powierzchni użytkowej,
- d) zajętych na prowadzenie działalności gospodarczej w zakresie obrotu kwalifikowanym materiałem siewnym – **9,24 zł** od 1 m² powierzchni użytkowej,
- e) zajętych na prowadzenie działalności gospodarczej w zakresie udzielania świadczeń zdrowotnych – **3,79 zł** od 1 m² powierzchni użytkowej,

- f) od pozostałych, w tym zajętych na prowadzenie odpłatnej statutowej działalności pożytku publicznego przez organizacje pożytku publicznego – **6,58 zł** od 1 m² powierzchni użytkowej;
- 3) od budowli związanych z prowadzeniem działalności gospodarczej – **2%** ich wartości określonej na podstawie art. 4 ust. 1 pkt 3 i ust. 3–7 ustawy z dnia 12 stycznia 1991 r. o podatkach i opłatach lokalnych.

§ 2

Wykonanie uchwały powierza się Prezydentowi Miasta Świdnicy.

§ 3

Traci moc uchwała nr XV/155/07 Rady Miejskiej Świdnicy z dnia 30 listopada 2007 r. w sprawie określenia wysokości stawek podatku od nieruchomości na 2008 r. (Dz. Urz. Woj. Dol. Nr 297, poz. 3935).

§ 4

Uchwała wchodzi w życie po upływie 14 dni od dnia ogłoszenia jej w Dzienniku Urzędowym Województwa Dolnośląskiego, z mocą od 1 stycznia 2009 roku.

PRZEWODNICZĄCY RADY

MICHAŁ SZUKAŁA

4038**UCHWAŁA RADY MIEJSKIEJ W ŚWIDNICY
NR XXV/329/08**

z dnia 28 listopada 2008 r.

w sprawie określenia wzorów formularzy w podatku od nieruchomości

Na podstawie art. 18 ust. 2 pkt 8 ustawy z dnia 8 marca 1990 r. o samorządzie gminnym (Dz. U z 2001 r. Nr 142, poz. 1591 z późn. zm.) w związku z art. 6 ust. 13 ustawy z dnia 12 stycznia 1991 r. o podatkach i opłatach lokalnych (Dz. U. z 2006 r. Nr 121, poz. 844 z późn. zm.) uchwała się, co następuje:

§ 1

Określa się wzór formularza informacji w sprawie podatku od nieruchomości, oznaczony symbolem IN-1, stanowiący załącznik nr 1 do niniejszej uchwały.

§ 2

Określa się wzór formularza deklaracji na podatek od nieruchomości, oznaczony symbolem DN-1, stanowiący załącznik nr 2 do niniejszej uchwały.

§ 3

Wykonanie uchwały powierza się Prezydentowi Miasta Świdnicy.

§ 4

Traci moc uchwała nr XV/156/07 z dnia 30 listopada 2007 r. w sprawie określenia wzorów formularzy w podatku od nieruchomości (Dz. Urz. Woj. Dol. Nr 297, poz. 3936).

§ 5

Uchwała wchodzi w życie po upływie 14 dni od dnia ogłoszenia jej w Dzienniku Urzędowym Województwa Dolnośląskiego, z mocą od 1 stycznia 2009 roku.

PRZEWODNICZĄCY RADY

MICHAŁ SZUKAŁA

POŁA JASNE WYPEŁNIA PODATNIK, WYPEŁNIAĆ NA MASZYNIE, KOMPUTEROWO LUB RĘCZNIE, DUŻYMI DRUKOWANYMI LITERAMI, CZARNYM LUB NIEBIESKIM KOLOREM

Załącznik nr 1
do Uchwały nr XXV/329/08
Radny Miejskiej w Świdnicy
z dnia 28 listopada 2008 r.

IN-1

INFORMACJA W SPRAWIE PODATKU OD NIERUCHOMOŚCI

I. Rok _____

Podstawa prawna:	Ustawa z dnia 12 stycznia 1991 r. o podatkach i opłatach lokalnych (Dz. U z 2006 r. Nr 121 poz. 844 z późn. zm.), zwana dalej "ustawą".
Składający:	Formularz przeznaczony dla osób fizycznych będących właścicielami nieruchomości lub obiektów budowlanych, posiadaczami samodzielnymi nieruchomości lub obiektów budowlanych, użytkownikami wieczystymi gruntów, posiadaczami nieruchomości lub ich części albo obiektów budowlanych lub ich części, stanowiących własność Skarbu Państwa lub jednostki samorządu terytorialnego.
Termin składania:	W terminie 14 dni od zaistnienia okoliczności mających wpływ na powstanie (wygaśnięcie) obowiązku podatkowego lub wysokość opodatkowania.
Organ podatkowy:	Prezydent Miasta Świdnicy

A. OBOWIĄZEK ZŁOŻENIA INFORMACJI – w przypadku składania korekty informacji podatnik ma obowiązek złożenia wraz korektą pisemnego uzasadnienia przyczyny korekty - art. 81 ustawy Ordynacja podatkowa

2. Okoliczności powodujące obowiązek złożenia informacji (należy zaznaczyć właściwy kwadrat)

1. Informacja składana po raz pierwszy

2. Korekta informacji

data nabycia nieruchomości/data zbycia nieruchomości/data innej zmiany* _____ - _____ - _____ r.

rodzaj i nr dokumentu:

*niewłaściwe przekreślić

MIEJSCE SKŁADANIA INFORMACJI

3. Urząd Miejski w Świdnicy, ul. Armii Krajowej 49, 58-100 Świdnica, Departament Budżetowo-Finansowy, Referat Finansowy

B. DANE PODATNIKA:

B.1 DANE IDENTYFIKACYJNE

3. Nazwisko	4. Pierwsze imię, drugie imię
5. Numer NIP	6. Numer PESEL
7. REGON	8. PKD
8. Data urodzenia	9. Imię ojca, imię matki

B.2 ADRES ZAMIESZKANIA

10. Kraj	11. Województwo	12. Powiat	
13. Gmina	14. Ulica	15. Nr domu	16. Nr lokalu
17. Miejscowość	18. Kod Pocztowy	19. Poczta	

POŁA JASNE WYPEŁNIĆ PODATNIK, WYPEŁNIAĆ NA MASZYNIE, KOMPUTEROWO LUB RĘCZNIE, DUŻYMI DRUKOWANYMI LITERAMI, CZARNYM LUB NIEBIESKIM KOLOREM

B.3 DANE IDENTYFIKACYJNE WSPÓŁMAŁŻONKA (należy wypełnić, gdy nieruchomość stanowi małżeńską wspólność ustawową)			
20. Nazwisko	21. Pierwsze imię, drugie imię		
22. Numer NIP	23. Numer PESEL		
24. Data urodzenia	25. Imię ojca, imię matki		
B.4 ADRES ZAMIESZKANIA WSPÓŁMAŁŻONKA			
26. Kraj	27. Województwo	28. Powiat	
29. Gmina	30. Ulica	31. Nr domu	32. Nr lokalu
33. Miejscowość	34. Kod Pocztowy	35. Poczta	
C. DANE DOTYCZĄCE PRZEDMIOTÓW OPODATKOWANIA (w przypadku większej liczby nieruchomości należy wypełnić załącznik nr 1 do informacji)			
Położenie nieruchomości (adres)	36.		
Forma władania (zaznaczyć właściwy kwadrat)	37.		
	<input type="checkbox"/> własność	<input type="checkbox"/> posiadanie samoistne	
	<input type="checkbox"/> współwłasność	<input type="checkbox"/> współposiadanie samoistne	
	<input type="checkbox"/> wieczyste użytkowanie	<input type="checkbox"/> posiadanie zależne	
	<input type="checkbox"/> współużytkowanie	<input type="checkbox"/> współposiadanie zależne	
Nr księgi wieczystej	38.		
Identyfikatory działek, budynków, lokali	39. Działka	40. Budynek	41. Lokal
	<small>cb/zb arkusz mapy nr działki</small>	<small>nr budynku nr działki</small>	<small>nr działki nr budynku nr lokalu</small>
D. DANE DOTYCZĄCE PRZEDMIOTÓW OPODATKOWANIA NIEPODLEGAJĄCYCH ZWOLNIENIU			
D.1 POWIERZCHNIA GRUNTÓW			
	Podstawa opodatkowania (w m ² , ha)	Uwagi	
1. Związane z prowadzeniem działalności gospodarczej, bez względu na sposób zakwalifikowania w ewidencji gruntów i budynków, z wyjątkiem wymienionych w pkt. 2, 3 i 4.	42.		
2. Związane z prowadzeniem działalności gospodarczej w zakresie handlu o powierzchni przekraczającej 4000 m ² .	43.		
3. Związane z prowadzeniem działalności gospodarczej w zakresie sprzedaży paliw.	44.		
4. Związane z prowadzeniem działalności gospodarczej w zakresie działalności bankowej.	45.		
5. Pod jeziorami, zajęte na zbiorniki wodne retencyjne lub elektrowni wodnych (należy podać z dokładnością do czterech miejsc po przecinku).	46.		
6. Pozostałe, w tym zajęte na prowadzenie odpłatnej statutowej działalności pożytku publicznego przez organizację pożytku publicznego	47.		

POLA JASNE WYPEŁNIA PODATNIK, WYPEŁNIĆ NA MASZYNIE, KOMPUTEROWO LUB RĘCZNIE, DUŻYMI DRUKOWANYMI LITERAMI, CZARNYM LUB NIEBIESKIM KOLOREM

D.2 POWIERZCHNIA UŻYTKOWA BUDYNKÓW LUB ICH CZĘŚCI			
	Podstawa opodatkowania w m ²		Uwagi
	W wysokości powyżej 2,20m	W wysokości od 1,40m do 2,20m (zaliczyć 50% powierzchni)	
1. Mieszkalne	48.	49.	
2. Związane z prowadzeniem działalności gospodarczej oraz budynki mieszkalne lub ich części zajęte na prowadzenie działalności gospodarczej, z wyjątkiem wymienionych w pkt. 3, 4 i 5.	50.	51.	
3. Przeznaczone na cele handlowe o powierzchni przekraczającej 4000 m ²	52.	53.	
4. Zajęte na prowadzenie działalności gospodarczej w zakresie sprzedaży paliw	54.	55.	
5. Zajęte na prowadzenie działalności gospodarczej w zakresie działalności bankowej	56.	57.	
6. Zajęte na prowadzenie działalności gospodarczej w zakresie obrotu kwalifikowanym materiałem siewnym	58.	59.	
7. Zajęte na prowadzenie działalności gospodarczej w zakresie udzielania świadczeń zdrowotnych	60.	61.	
8. Pozostałe, w tym zajęte na prowadzenie odpłatnej statutowej działalności pożytku publicznego przez organizacje pożytku publicznego	62.	63.	
D.3 WARTOŚĆ BUDOWLI			
	Podstawa opodatkowania w zł z dokładnością do 1 zł		Uwagi
Budowle lub ich części związane z prowadzeniem działalności gospodarczej	64.		
E. DANE DOTYCZĄCE PRZEDMIOTÓW OPODATKOWANIA PODLEGAJĄCYCH ZWOLNIENIU - w przypadku większej liczby nieruchomości należy wypełnić załącznik nr 2 do informacji - ZIN-2			
E.1 ZWOLNIENIA USTAWOWE NA PODSTAWIE ART. 7 UST. 1 I 2 USTAWY			
Tytuł prawny zwolnienia	Podstawa opodatkowania		
	Grunty (powierzchnia w m ²)	Budynki lub ich części (powierzchnia użytkowa w m ²)	Budowle (wartość w zł)
Art. 7 ust. 1 pkt 1 – budowle wchodzące w skład infrastruktury kolejowej w rozumieniu przepisów o transporcie kolejowym oraz zajęte pod nie grunty, jeżeli: a) zarządca infrastruktury jest obowiązany do jej udostępniania licencjonowanym przewoźnikom kolejowym lub b) są przeznaczone wyłącznie do przewozu osób, wykonywanego przez przewoźnika kolejowego, który równocześnie zarządza tą infrastrukturą bez udostępniania jej innym przewoźnikom, lub c) tworzą linie kolejowe o szerokości torów większej niż 1 435 mm.	65.		66.
Art. 7 ust. 1 pkt 1a – grunty, budynki i budowle pozostałe po likwidacji linii kolejowych lub ich odcinków - do czasu przeniesienia ich własności lub prawa użytkowania wieczystego - nie dłużej jednak niż przez 3 lata od pierwszego dnia miesiąca następującego po miesiącu, w którym stała się ostateczna decyzja lub weszło w życie rozporządzenie, wyrażające zgodę na likwidację linii lub ich odcinków, wydane w trybie przewidzianym w przepisach o transporcie kolejowym - z wyjątkiem zajętych na działalność inną niż działalność, o której mowa w przepisach o transporcie kolejowym	67.	68.	69.
Art. 7 ust. 1 pkt 2 – budowle infrastruktury portowej, budowle infrastruktury zapewniającej dostęp do portów i przystani morskich oraz zajęte pod nie grunty	70.		71.

POLA JASNE WYPEŁNIA PODATNIK, WYPEŁNIĄĆ NA MASZYNIE, KOMPUTEROWO LUB RĘCZNIE, DUŻYMI DRUKOWANYMI LITERAMI, CZARNYM LUB NIEBIESKIM KOLOREM

Art. 7 ust. 1 pkt 2a - grunty, które znajdują się w posiadaniu podmiotu zarządzającego portem lub przystanią morską, pozyskane na potrzeby rozwoju portu lub przystani morskiej, zajęte na działalność określoną w statucie tego podmiotu, położone w granicach portów i przystani morskich - od pierwszego dnia miesiąca następującego po miesiącu, w którym podmiot ten wszedł w ich posiadanie - nie dłużej niż przez okres 5 lat, z wyjątkiem gruntów zajętych przez podmiot inny niż podmiot zarządzający portem lub przystanią morską	72.		
Art. 7 ust. 1 pkt 3 - budynki, budowle i zajęte pod nie grunty na obszarze części lotniczych lotnisk użytku publicznego	73.	74.	75.
Art. 7 ust. 1 pkt 4 - budynki gospodarcze lub ich części: a) służące działalności leśnej lub rybackiej, b) położone na gruntach gospodarstw rolnych, służące wyłącznie działalności rolniczej, c) zajęte na prowadzenie działów specjalnych produkcji rolnej		76.	
Art. 7 ust. 1 pkt 5 - nieruchomości lub ich części zajęte na potrzeby prowadzenia przez stowarzyszenia statutowej działalności wśród dzieci i młodzieży w zakresie oświaty, wychowania, nauki i techniki, kultury fizycznej i sportu, z wyjątkiem wykorzystywanych do prowadzenia działalności gospodarczej, oraz grunty zajęte trwale na obozowiska i bazy wypoczynkowe dzieci i młodzieży	77.	78.	
Art. 7 ust. 1 pkt 6 - grunty i budynki wpisane indywidualnie do rejestru zabytków, pod warunkiem ich utrzymania i konserwacji zgodnie z przepisami o ochronie zabytków, z wyjątkiem części zajętych na prowadzenie działalności gospodarczej	79.	80.	
Art. 7 ust. 1 pkt 7 - grunty i budynki we władaniu muzeów rejestrowanych	81.	82.	
Art. 7 ust. 1 pkt 8 - grunty położone na obszarach objętych ochroną ścisłą, czynną lub krajobrazową, a także budynki, i budowle trwale związane z gruntem, służące bezpośrednio osiągnięciu celów z zakresu ochrony przyrody - w parkach narodowych oraz w rezerwach przyrody	83.	84.	85.
Art. 7 ust. 1 pkt 8a - będące własnością Skarbu Państwa: grunty pokryte wodami jezior o ciągłym dopływie lub odpływie wód powierzchniowych oraz grunty zajęte pod sztuczne zbiorniki wodne	86.		
Art. 7 ust. 1 pkt 9 - budowle wałów ochronnych, grunty pod wałami ochronnymi i położone w międzywałach, z wyjątkiem zajętych na prowadzenie działalności gospodarczej przez inne podmioty niż spółki wodne, ich związki oraz związki wałowe	87.		88.
Art. 7 ust. 1 pkt 10 - grunty stanowiące nieużytki, użytki ekologiczne, grunty zadrzewione i zakrzewione, z wyjątkiem zajętych na prowadzenie działalności gospodarczej	89.		
Art. 7 ust. 1 pkt 11 - grunty stanowiące działki przyzagrodowe członków rolniczych spółdzielni produkcyjnych, którzy spełniają jeden z warunków: a) osiągnęli wiek emerytalny, b) są inwalidami zaliczonymi do I albo II grupy, c) są niepełnosprawnymi o znacznym lub umiarkowanym stopniu niepełnosprawności, d) są osobami całkowicie niezdolnymi do pracy w gospodarstwie rolnym albo niezdolnymi do samodzielnej egzystencji	90.		
Art. 7 ust. 1 pkt 12 - budynki położone na terenie rodzinnych ogrodów działkowych, nieprzekraczające norm powierzchni ustalonych w przepisach Prawa budowlanego dla altan, i obiektów gospodarczych, z wyjątkiem zajętych na działalność gospodarczą		91.	
Art. 7 ust. 1 pkt 13 - budynki i budowle zajęte przez grupę producentów rolnych wpisaną do rejestru tych grup, wykorzystywane wyłącznie na prowadzenie działalności w zakresie sprzedaży produktów lub grup produktów wytworzonych w gospodarstwach członków grupy lub w zakresie określonym w art. 4 ust. 2 ustawy z dnia 15 września 2000 r. o grupach producentów rolnych i ich związkach oraz o zmianie innych ustaw (Dz. U. Nr 88, poz. 983, z późn. zm.), zgodnie z jej aktem założycielskim		92.	93.
Art. 7 ust. 1 pkt 14 - nieruchomości lub ich części zajęte na prowadzenie nieodpłatnej statutowej działalności pożytku publicznego przez organizacje pożytku publicznego	94.	95.	96.

POŁA JASNE WYPEŁNIA PODATNIK, WYPEŁNIAĆ NA MASZYNIE, KOMPUTEROWO LUB RĘCZNIE, DUŻYMI DRUKOWANYMI LITERAMI, CZARNYM LUB NIEBIESKIM KOLOREM

Art. 7 ust. 2 pkt 1 – uczelnie, zwolnienie nie dotyczy przedmiotów opodatkowania zajętych na działalność gospodarczą	97.	98.	
Art. 7 ust. 2 pkt 2 – szkoły, placówki, zakłady kształcenia i placówki doskonalenia nauczycieli – publiczne i niepubliczne oraz organy prowadzące te szkoły, placówki i zakłady, z tytułu zarządu, użytkowania lub użytkowania wieczystego nieruchomości szkolnych; zwolnienie nie dotyczy przedmiotów opodatkowania zajętych na działalność gospodarczą inną niż działalność oświatowa	99.	100.	
Art. 7 ust. 2 pkt 3 – placówki naukowe Polskiej Akademii Nauk; zwolnienie nie dotyczy przedmiotów opodatkowania zajętych na działalność gospodarczą	101.	102.	
Art. 7 ust. 2 pkt 4 – prowadzących zakłady pracy chronionej lub zakłady aktywności zawodowej – w zakresie przedmiotów opodatkowania zgłoszonych wojewodzie, jeżeli zgłoszenie zostało potwierdzone decyzją w sprawie przyznania statusu zakładu pracy chronionej lub zakładu aktywności zawodowej albo zaświadczeniem – zajętych na prowadzenie tego zakładu, z wyjątkiem przedmiotów opodatkowania znajdujących się w posiadaniu zależnym podmiotów niebędących prowadzącymi zakłady pracy chronionej lub zakłady aktywności zawodowej	103.	104.	105.
Art. 7 ust. 2 pkt 5 – jednostki badawczo-rozwojowe, z wyjątkiem przedmiotów opodatkowania zajętych na działalność gospodarczą	106.	107.	
Art. 7 ust. 2 pkt 5a – przedsiębiorców o statusie centrum badawczo-rozwojowego uzyskanym na zasadach określonych w przepisach o niektórych formach wspierania działalności innowacyjnej, w odniesieniu do przedmiotów opodatkowania zajętych na cele prowadzonych badań i prac rozwojowych	108.	109.	110.
Art. 7 ust. 2 pkt 6 – Polski Związek Działkowców, z wyjątkiem przedmiotów opodatkowania zajętych na działalność gospodarczą	111.	112.	

E.2 ZWOLNIENIA NA MOCY ODREBNYCH USTAW

Tytuł zwolnienia	Podstawa opodatkowania		
	Grunty (powierzchnia w m ²)	Budynki lub ich części (powierzchnia użytkowa w m ²)	Budowle (wartość w zł)
113.	114.	115.	116.
117.	118.	119.	120.
121.	122.	123.	124.

E.3 ZWOLNIENIA NA MOCY UCHWAŁY RADY MIEJSKIEJ W ŚWIDNICY

NA PODSTAWIE ART. 7 UST. 3 USTAWY			
Tytuł zwolnienia	Podstawa opodatkowania		
	Grunty (powierzchnia w m ²)	(powierzchnia użytkowa w m ²)	Budowle (wartość w zł)
125.	126.	127.	128.
129.	130.	131.	132.
133.	134.	135.	136.

POLA JASNE WYPEŁNIA PODATNIK, WYPEŁNIAĆ NA MASZYNIE, KOMPUTEROWO LUB RĘCZNIE, DUŻYMI DRUKOWANYMI LITERAMI, CZARNYM LUB NIEBIESKIM KOLOREM

F. INFORMACJA O ZAŁĄCZNIKACH (do niniejszej informacji dołączono)			
137. LICZBA ZAŁĄCZNIKÓW _____			
<input type="checkbox"/> Załącznik nr 1 do informacji – ZIN-1		<input type="checkbox"/> Załącznik nr 2 do informacji – ZIN-2	
G. ADRES DO KORESPONDENCJI			
138. Kraj	139. Województwo	140. Powiat	
141. Gmina	142. Ulica	143. Nr domu	144. Nr lokalu
145. Miejscowość	146. Kod Pocztowy	147. Poczta	
148. Telefon	149. Fax	150. Adres e-mail	
H. OŚWIADCZENIA I PODPIS PODATNIKA			
Oświadczam, że są mi znane przepisy Kodeksu karnego skarbowego o odpowiedzialności za podanie danych niezgodnych z rzeczywistością			
151. Imię		152. Nazwisko	
153. Data wypełnienia _____ r.		154. Podpis (pieczęć) podatnika / osoby reprezentującej podatnika	
I. ADNOTACJE ORGANU PODATKOWEGO			
155. Uwagi organu podatkowego			
156. Data		157. Podpis przyjmującego formularz	

Objaśnienia:

Zasady ustalania podatku od nieruchomości reguluje ustawa z dnia 12 stycznia 1991 roku o podatkach o opłatach lokalnych (Dz. U. z 2006 r. Nr 121 poz. 884 z późn. zm.)

Podstawę opodatkowania stanowi:

- 1) dla budynków lub ich części - powierzchnia użytkowa,
- 2) dla gruntów - powierzchnia tych gruntów,
- 3) dla budowli – wartość, o której mowa w przepisach o podatkach dochodowych, ustalona na dzień 1 stycznia roku podatkowego, stanowiąca podstawę obliczania amortyzacji w tym roku, niepomniejszona o odpisy amortyzacyjne, a w przypadku budowli

Za powierzchnię użytkową budynku w rozumieniu w/w ustawy, uważa się powierzchnię mierzoną po wewnętrznej długości ścian na wszystkich kondygnacjach, z wyjątkiem powierzchni klatek schodowych oraz sztywów dźwigowych; za kondygnację uważa się

Za budynek uważa się obiekt budowlany w rozumieniu przepisów prawa budowlanego, który jest trwale związany z gruntem, wydzielony z przestrzeni za pomocą przegród budowlanych oraz posiada fundamenty i dach.

Za budowlę uważa się obiekt budowlany w rozumieniu przepisów prawa budowlanego, niebędący budynkiem lub obiektem małej architektury, a także urządzenie budowlane w rozumieniu przepisów prawa budowlanego związane z obiektem budowlanym, które

Gruntami budynkami i budowlami związanymi z prowadzeniem działalności gospodarczej są: grunty, budynki i budowle będące w posiadaniu przedsiębiorcy lub innego podmiotu prowadzącego działalność gospodarczą, z wyjątkiem budynków mieszkalnych oraz

Powierzchnię pomieszczeń lub ich części oraz część kondygnacji o wysokości w świetle od 1,40 do 2,20 m zalicza się do powierzchni użytkowej budynku w 50% a jeżeli wysokość jest mniejsza niż 1,40 m powierzchnię tę pomija się.

Jeżeli w ciągu roku podatkowego nastąpiła zmiana sposobu użytkowania budynku lub gruntu, osoby fizyczne są zobowiązane złożyć właściwemu organowi podatkowemu nową informację w sprawie podatku od nieruchomości w terminie 14 dni od daty zaistnienia zmiany.

										Ogółem:
										H. PODPIS PODATNIKA
										3. Podpis podatnika / Podpis osoby reprezentującej podatnika
										2. Nazwisko i imię oraz podpis osoby odpowiedzialnej za prawidłowe wypełnienie załącznika
										4. Data wypełnienia
										_____. _____. _____. r.

POŁA JASNE WYPEŁNIĆ PODATNIK, WYPEŁNIĄĆ NA MASZYNIE, KOMPUTEROWO LUB RĘCZNIE, DUŻYMI DRUKOWANYMI LITERAMI, CZARNYM LUB NIEBIESKIM KOLOREM

DN-1

Załącznik nr 2
do Uchwały nr XXV/329/08
Rady Miejskiej w Świdnicy
z dnia 28 listopada 2008 r.

DEKLARACJA W SPRAWIE PODATKU OD NIERUCHOMOŚCI

1. Rok _____

Podstawa prawna:	Ustawa z dnia 12 stycznia 1991 r. o podatkach i opłatach lokalnych (Dz. U z 2006 r. Nr 121 poz. 844 z późn. zm.), zwana dalej "ustawą".
Składający:	Formularz przeznaczony dla osób prawnych, jednostek organizacyjnych oraz spółek nieposiadających osobowości prawnej będących właścicielami nieruchomości lub obiektów budowlanych, posiadaczami samoistnymi nieruchomości lub obiektów budowlanych, użytkownikami wieczystymi gruntów, posiadaczami nieruchomości lub ich części albo obiektów budowlanych lub ich części, stanowiących własność Skarbu Państwa lub jednostki samorządu terytorialnego oraz dla osób fizycznych będących współwłaścicielami lub współposiadaczami z osobami prawnymi, bądź z innymi jednostkami organizacyjnymi nieposiadającymi osobowości prawnej lub ze spółkami nieposiadającymi osobowości prawnej, z wyjątkiem osób fizycznych tworzących wspólnotę mieszkaniową.
Termin składania:	Do 15 stycznia każdego roku lub w terminie 14 dni od zaistnienia okoliczności mających wpływ na powstanie (wygaśnięcie) obowiązku podatkowego lub wysokości opodatkowania.
Organ podatkowy:	Prezydent Miasta Świdnicy

A. OBOWIĄZEK ZŁOŻENIA DEKLARACJI – w przypadku składania korekty deklaracji podatek ma obowiązek złożenia wraz korektą deklaracji pisemnego uzasadnienia przyczyny korekty - art. 81 ustawy Ordynacja podatkowa

1. Okoliczności powodujące obowiązek złożenia deklaracji (należy zaznaczyć właściwy kwadrat)

1. Złożenie deklaracji 2. Korekta deklaracji

data nabycia nieruchomości /data zmiany* _____ - _____ - _____ r.

rodzaj i nr dokumentu

*niewłaściciel przekreślić

MIEJSCE SKŁADANIA INFORMACJI

2. Urząd Miejski w Świdnicy, ul. Armii Krajowej 49, 58-100 Świdnica, Departament Budżetowo-Finansowy, Referat Finansowy

B. DANE PODATNIKA: *-dotyczy osoby prawnej, ** dotyczy osoby fizycznej

B.1 DANE IDENTYFIKACYJNE

3. Status składającego deklarację (zaznaczyć właściwy kwadrat):

osoba fizyczna,
 osoba prawna,
 jednostka organizacyjna, w tym spółka nieposiadająca osobowości prawnej.

4. Nazwa pełna */ Nazwisko**

5. Nazwa skrócona */ Pierwsze imię, drugie imię**

6. Identyfikator REGON *

7. Numer PESEL **/NIP

Pola 8, 9, 10 należy wypełnić w przypadku, gdy numer PESEL nie został nadany

8. Data urodzenia

9. Imię Ojca

10. Imię matki

B.2 ORGAN REJESTROWY*

11. Nazwa organu rejestrowego

12. Dane osoby reprezentującej firmę

13. Nazwa, numer rejestru i data rejestracji

14. Klasa PKD lub EKD

POŁA JASNE WYPEŁNIA PODATNIK, WYPEŁNIAĆ NA MASZYNIE, KOMPUTEROWO LUB RĘCZNIE, DUŻYMI DRUKOWANYMI LITERAMI, CZARNYM LUB NIEBIESKIM KOŁOREM

15. Wielkość przedsiębiorcy, podana zgodnie z ustawą z dnia 02 lipca 2004r. o swobodzie działalności gospodarczej - Dz. U.z 2007r. Nr 155, poz. 1095 z póź. zm. (zaznaczyć właściwy kwadrat)

- mikroprzedsiębiorca
 mały przedsiębiorca
 średni przedsiębiorca
 Inny przedsiębiorca (duży)
 nie dotyczy

B.3 ADRES SIEDZIBY * / ADRES ZAMIESZKANIA **

16. Kraj	17. Województwo	18. Powiat	
19. Gmina	20. Ulica	21. Nr domu	22. Nr lokalu
23. Miejscowość	24. Kod Pocztowy	25. Poczta	
26. Telefon	27. Fax	28. Adres e-mail	

C. DANE DOTYCZĄCE PRZEDMIOTÓW OPODATKOWANIA

(w przypadku większej liczby nieruchomości należy wypełnić załącznik nr 1 do deklaracji (ZDN - 1))

Położenie nieruchomości (adres)	29.		
Forma władania (zaznaczyć właściwy kwadrat)	30.		
	<input type="checkbox"/> własność	<input type="checkbox"/> posiadanie samoistne	
	<input type="checkbox"/> współwłasność	<input type="checkbox"/> współposiadanie samoistne	
	<input type="checkbox"/> wieczyste użytkowanie	<input type="checkbox"/> posiadanie zależne (np.najem, dzierżawa)	
	<input type="checkbox"/> współużytkowanie	<input type="checkbox"/> współposiadanie zależne	
Nr księgi wieczystej	31.		
Identyfikatory działek, budynków, lokali	32. Działka	33. Budynek	34. Lokal
	<small>obrob. arkusz mapy nr działki</small>	<small>nr budynku nr działki</small>	<small>nr działki nr budynku nr lokalu</small>

D. DANE DOTYCZĄCE PRZEDMIOTÓW OPODATKOWANIA NIEPODLEGAJĄCYCH ZWOLNIENIU

D.1 POWIERZCHNIA GRUNTÓW

	Podstawa opodatkowania (w m ² , ha)	Stawka podatku (wynikająca z uchwały Rady Miejskiej w Świdnicy)	Kwota podatku (w zł i gr)
1. Związanych z prowadzeniem działalności gospodarczej, bez względu na sposób zakwalifikowania w ewidencji gruntów i budynków, z wyjątkiem wymienionych w pkt. 2, 3 i 4,	35.	36.	37.
2. Związanych z prowadzeniem działalności gospodarczej w zakresie handlu o powierzchni przekraczającej 4000 m ² ,	38.	39.	40.
3. Związanych z prowadzeniem działalności gospodarczej w zakresie sprzedaży paliw,	41.	42.	43.
4. Związanych z prowadzeniem działalności gospodarczej w zakresie działalności bankowej	44.	45.	46.
5. Pod jeziorami, zajęte na zbiorniki wodne retencyjne lub elektrowni wodnych (należy podać z dokładnością do czterech miejsc po przecinku)	47.	48.	49.
6. Pozostałe grunty, w tym zajęte na prowadzenie odpłatnej statutowej działalności pożytku publicznego przez organizacje pożytku publicznego	50.	51.	52.

POLA JASNE WYPEŁNIA PODATNIK, WYPEŁNIAĆ NA MASZYNIE, KOMPUTEROWO LUB RĘCZNIE, DUŻYMI DRUKOWANYMI LITERAMI, CZARNYM LUB NIEBIESKIM KOLOREM

D.2 POWIERZCHNIA UŻYTKOWA BUDYNKÓW LUB ICH CZĘŚCI				
	Podstawa opodatkowania w m ²		Stawka podatku (wynikająca z uchwały Rady Miejskiej w Świdnicy)	Kwota podatku (w zł i gr)
	W wysokości powyżej 2,20m	W wysokości od 1,40m do 2,20m (zaliczyć 50% powierzchni)		
1. Mieszkalne	53.	54.	55.	56.
2. Związane z prowadzeniem działalności gospodarczej oraz budynki mieszkalne lub ich części zajęte na prowadzenie działalności gospodarczej, z wyjątkiem wymienionych w pkt. 3, 4 i 5.	57.	58.	59.	60.
3. Przeznaczone na cele handlowe o powierzchni przekraczającej 4000 m ²	61.	62.	63.	64.
4. Zajęte na prowadzenie działalności gospodarczej w zakresie sprzedaży paliw	65.	66.	67.	68.
5. Zajęte na prowadzenie działalności gospodarczej w zakresie działalności bankowej	69.	70.	71.	72.
6. Zajęte na prowadzenie działalności gospodarczej w zakresie obrotu kwalifikowanym materiałem siewnym	73.	74.	75.	76.
7. Zajęte na prowadzenie działalności gospodarczej w zakresie udzielania świadczeń zdrowotnych	77.	78.	79.	80.
8. Pozostałe, w tym zajęte na prowadzenie odpłatnej statutowej działalności pożytku publicznego przez organizacje pożytku publicznego	81.	82.	83.	84.

D.3 WARTOŚĆ BUDOWLI			
	Podstawa opodatkowania (w zł z dokładnością do 1 zł)	Stawka podatku (wynikająca z uchwały Rady Miejskiej w Świdnicy)	Kwota podatku (w zł i gr)
Budowle lub ich części związane z prowadzeniem działalności gospodarczej	85.	86.	87.

D.4 ŁĄCZNA KWOTA PODATKU	
Kwota podatku (po zaokrągleniu do pełnych złotych) Suma kwot z pozycji 37, 40, 43, 46, 49, 52, 56, 60, 64, 68, 72, 76, 80, 84, 87	88. _____,00 zł

E. DANE DOTYCZĄCE PRZEDMIOTÓW OPODATKOWANIA PODLEGAJĄCYCH ZWOLNIENIU (w przypadku większej liczby nieruchomości należy wypełnić załącznik nr 2 do deklaracji – ZDN-2)				
E.1 ZWOLNIENIA USTAWOWE NA PODSTAWIE ART. 7 UST. 1 I 2 USTAWY				
Tytuł prawny zwolnienia	Podstawa opodatkowania			Kwota zwolnienia
	Grunty (powierzchnia w m ²)	Budynki lub ich części (powierzchnia użytkowa w m ²)	Budowle (wartość w zł)	
Art. 7 ust. 1 pkt 1 – budowle wchodzące w skład infrastruktury kolejowej w rozumieniu przepisów o transporcie kolejowym oraz zajęte pod nie grunty, jeżeli: a) zarządca infrastruktury jest obowiązany do jej udostępniania licencjonowanym przewoźnikom kolejowym lub b) są przeznaczone wyłącznie do przewozu osób, wykonywanego przez przewoźnika kolejowego, który równocześnie zarządza tą infrastrukturą bez udostępniania jej innym przewoźnikom, lub c) tworzą linie kolejowe o szerokości torów większej niż 1 435 mm.	89.		90.	91.
Art. 7 ust. 1 pkt 1a - grunty, budynki i budowle pozostałe po likwidacji linii kolejowych lub ich odcinków- do czasu przeniesienia ich własności lub prawa użytkowania wieczystego - nie dłużej jednak niż przez 3 lata- od pierwszego dnia miesiąca następującego po miesiącu, w którym stała się ostateczna decyzja lub weszło w życie rozporządzenie, wyrażające zgodę na likwidację linii lub odcinków, wydane w trybie przewidzianym w przepisach o transporcie kolejowym - z wyjątkiem zajętych na działalność inną niż działalność, o której mowa w przepisach o transporcie kolejowym	92.	93.	94.	95.

POLA JASNE WYPEŁNIA PODATNIK, WYPEŁNIAĆ NA MASZYNIE, KOMPUTEROWO LUB RĘCZNIE, DUŻYMI DRUKOWANYMI LITERAMI, CZARNYM LUB NIEBIESKIM KOLOREM

Art. 7 ust. 1 pkt 2 – budowie infrastruktury portowej, budowie infrastruktury zapewniającej dostęp do portów i przystani morskich oraz zajęte pod nie grunty	96.		97.	98.
Art. 7 ust. 1 pkt 2a - grunty, które znajdują się w posiadaniu podmiotu zarządzającego portem lub przystanią morską, pozyskane na potrzeby rozwoju portu lub przystani morskiej, zajęte na działalność określoną w statucie tego podmiotu, położone w granicach portów i przystani morskich – od pierwszego dnia miesiąca następującego po miesiącu, w którym podmiot ten wszedł w ich posiadanie – nie dłużej niż przez okres 5 lat, z wyjątkiem gruntów zajętych przez podmiot inny niż podmiot zarządzający portem lub przystanią morską	99.			100.
Art. 7 ust. 1 pkt 3 – budynki, budowle i zajęte pod nie grunty na obszarze części lotniczych lotnisk użytku publicznego	101.	102.	103.	104.
Art. 7 ust. 1 pkt 4 – budynki gospodarcze lub ich części: a) służące działalności leśnej lub rybackiej, b) położone na gruntach gospodarstw rolnych, służące wyłącznie działalności rolniczej, c) zajęte na prowadzenie działów specjalnych produkcji rolnej		105.		106.
Art. 7 ust. 1 pkt 5 – nieruchomości lub ich części zajęte na potrzeby prowadzenia przez stowarzyszenia statutowej działalności wśród dzieci i młodzieży w zakresie oświaty, wychowania, nauki i techniki, kultury fizycznej i sportu, z wyjątkiem wykorzystywanych do prowadzenia działalności gospodarczej, oraz grunty zajęte trwale na obozowiska i bazy wypoczynkowe dzieci i młodzieży	107.	108.		109.
Art. 7 ust. 1 pkt 6 – grunty i budynki wpisane indywidualnie do rejestru zabytków, pod warunkiem ich utrzymania i konserwacji zgodnie z przepisami o ochronie zabytków, z wyjątkiem części zajętych na prowadzenie działalności gospodarczej	110.	111.		112.
Art. 7 ust. 1 pkt 7 – grunty i budynki we władaniu muzeów rejestrowanych	113.	114.		115.
Art. 7 ust. 1 pkt 8 – grunty położone na obszarach objętych ochroną ścisłą, czynną lub krajobrazową, a także budynki, i budowle trwale związane z gruntem, służące bezpośrednio osiągnięciu celów z zakresu ochrony przyrody – w parkach narodowych oraz w rezerwach przyrody	116.	117.	118.	119.
Art. 7 ust. 1 pkt 8a – będące własnością Skarbu Państwa: grunty pokryte wodami jezior o ciągłym dopływie lub odpływie wód powierzchniowych oraz grunty zajęte pod sztuczne zbiorniki wodne	120.			121.
Art. 7 ust. 1 pkt 9 – budowle wałów ochronnych, grunty pod wałami ochronnymi i położone w międzywałach, z wyjątkiem zajętych na prowadzenie działalności gospodarczej przez inne podmioty niż spółki wodne, ich związki oraz związki wałowe	122.		123.	124.
Art. 7 ust. 1 pkt 10 – grunty stanowiące nieużytki, użytki ekologiczne, grunty zadrzewione i zakrzewione, z wyjątkiem zajętych na prowadzenie działalności gospodarczej	125.			126.
Art. 7 ust. 1 pkt 11 – grunty stanowiące działki przyzagrodowe członków rolniczych spółdzielni produkcyjnych, którzy spełniają jeden z warunków: a) osiągnęli wiek emerytalny, b) są inwalidami zaliczonymi do I albo II grupy, c) są niepełnosprawnymi o znacznym lub umiarkowanym stopniu niepełnosprawności, d) są osobami całkowicie niezdolnymi do pracy w gospodarstwie rolnym albo niezdolnymi do samodzielnej egzystencji	127.			128.
Art. 7 ust. 1 pkt 12 – budynki położone na terenie rodzinnych ogrodów działkowych, nieprzekraczające norm powierzchni ustalonych w przepisach Prawa budowlanego dla altan, i obiektów gospodarczych, z wyjątkiem zajętych na działalność gospodarczą		129.		130.
Art. 7 ust. 1 pkt 13 – budynki i budowle zajęte przez grupę producentów rolnych wpisaną do rejestru tych grup, wykorzystywane wyłącznie na prowadzenie działalności w zakresie sprzedaży produktów lub grup produktów wytworzonych w gospodarstwach członków grupy lub w zakresie określonym w art. 4 ust. 2 ustawy z dnia 15 września 2000 r. o grupach producentów rolnych i ich związkach oraz o zmianie innych ustaw (Dz. U. Nr 88, poz. 983, z późn. zm.), zgodnie z jej aktem założycielskim		131.	132.	133.
Art. 7 ust. 1 pkt 14 – nieruchomości lub ich części zajęte na prowadzenie nieodpłatnej statutowej działalności pożytku publicznego przez organizacje pożytku publicznego	134.	135.	136.	137.
Art. 7 ust. 2 pkt 1 – uczelnie, zwolnienie nie dotyczy przedmiotów opodatkowania zajętych na działalność gospodarczą	138.	139.		140.

POLA JASNE WYPEŁNIA PODATNIK, WYPEŁNIĆ NA MASZYNI, KOMPUTEROWO LUB RĘCZNIE, DUŻYMI DRUKOWANYMI LITERAMI, CZARNYM LUB NIEBIESKIM KOLOREM

Art. 7 ust. 2 pkt 2 – szkoły, placówki, zakłady kształcenia i placówki doskonalenia nauczycieli – publiczne i niepubliczne oraz organy prowadzące te szkoły, placówki i zakłady, z tytułu zarządu, użytkowania lub użytkowania wliczonego nieruchomości szkolnych; zwolnienie nie dotyczy przedmiotów opodatkowania zajętych na działalność gospodarczą inną niż działalność oświatowa	141.	142.		143.
Art. 7 ust. 2 pkt 3 – placówki naukowe Polskiej Akademii Nauk; zwolnienie nie dotyczy przedmiotów opodatkowania zajętych na działalność gospodarczą	144.	145.		146.
Art. 7 ust. 2 pkt 4 – prowadzących zakłady pracy chronionej lub zakłady aktywności zawodowej – w zakresie przedmiotów opodatkowania zgłoszonych wojewodzie, jeżeli zgłoszenie zostało potwierdzone decyzją w sprawie przyznania statusu zakładu pracy chronionej lub zakładu aktywności zawodowej albo zaświadczeniem – zajętych na prowadzenie tego zakładu, z wyjątkiem przedmiotów opodatkowania znajdujących się w posiadaniu zależnym podmiotów niebędących prowadzącymi zakłady pracy chronionej lub zakłady aktywności zawodowej	147.	148.	149.	150.
Art. 7 ust. 2 pkt 5 – jednostki badawczo-rozwojowe, z wyjątkiem przedmiotów opodatkowania zajętych na działalność gospodarczą	151.	152.		153.
Art. 7 ust. 2 pkt 5a – przedsiębiorców o statusie centrum badawczo-rozwojowego uzyskanym na zasadach określonych w przepisach o niektórych formach wspierania działalności innowacyjnej, w odniesieniu do przedmiotów opodatkowania zajętych na cele prowadzonych badań i prac rozwojowych	154.	155.		156.
Art. 7 ust. 2 pkt 6 – Polski Związek Działkowców, z wyjątkiem przedmiotów opodatkowania zajętych na działalność gospodarczą	157.	158.		159.
RAZEM ZWOLNIENIA				160.
E.2. ZWOLNIENIA NA MOCY ODREBNYCH USTAW				
Tytuł zwolnienia	Podstawa opodatkowania			Kwota zwolnienia
	Grunty (powierzchnia w m ²)	Budynki lub ich części (powierzchnia użytkowa w m ²)	Budowle (wartość w zł)	
161.	162.	163.	164.	165.
166.	167.	168.	169.	170.
171.	172.	173.	174.	175.
RAZEM ZWOLNIENIA				176.
E.3. ZWOLNIENIA NA MOCY UCHWAŁY RADY MIEJSKIEJ W ŚWIDNICY				
NA PODSTAWIE ART. 7 UST. 3 USTAWY				
Tytuł zwolnienia	Podstawa opodatkowania			Kwota zwolnienia
	Grunty (powierzchnia w m ²)	Budynki lub ich części (powierzchnia użytkowa w m ²)	Budowle (wartość w zł)	
177.	178.	179.	180.	181.
182.	183.	184.	185.	186.
187.	188.	189.	190.	191.
RAZEM ZWOLNIENIA				192.

POŁA JASNE WYPEŁNIA PODATNIK, WYPEŁNIAĆ NA MASZYNIE, KOMPUTEROWO LUB RĘCZNIE, DUŻYMI DRUKOWANYMI LITERAMI, CZARNYM LUB NIEBIESKIM KOLOREM

F. INFORMACJA O ZAŁĄCZNIKACH (do niniejszej deklaracji dołączono)			
193. LICZBA ZAŁĄCZNIKÓW _____			
<input type="checkbox"/> Załącznik nr 1 do deklaracji – ZDN-1		<input type="checkbox"/> Załącznik nr 2 do deklaracji – ZDN-2	
G. ADRES DO KORESPONDENCJI			
194. Kraj	195. Województwo	196. Powiat	
197. Gmina	198. Ulica	199. Nr domu	200. Nr lokalu
201. Miejscowość	202. Kod Pocztowy	203. Poczta	
204. Telefon	205. Fax	206. Adres e-mail	
H. OŚWIADCZENIA I PODPIS PODATNIKA			
Oświadczam, że znana jest mi odpowiedzialność karna za składanie fałszywych zeznań, przewidziana w art. 233 Kodeksu karnego (Dz. U. Nr 88 z 1997r., poz. 553 ze zm.), zgodnie z którym za złożenie fałszywych zeznań grozi kara pozbawienia wolności do lat 3			
207. Nazwisko i imię oraz podpis osoby odpowiedzialnej za prawidłowe wypełnienie deklaracji, numer telefonu		208. Podpis Podatnika / Podpis osoby reprezentującej podatnika	
209. Data wypełnienia		210. Pieczęć podatnika	
I. ADNOTACJE ORGANU PODATKOWEGO			
211. Data wpływu			
212. W wyniku czynności sprawdzających		213. Do przypisu	214. Do odpisu
215. Data		216. Podpis sprawdzającego	
217. Adnotacje księgowości			
218. Adnotacje urzędowe			

Pouczenie:

W wypadku niewpłacenia w obowiązującym terminie kwoty z poz. 79 lub wpłacenia jej w niepełnej wysokości, niniejsza deklaracja stanowi podstawę do wystawienia tytułu wykonawczego, zgodnie z przepisami ustawy z dnia 17 czerwca 1966r. o postępowaniu egzekucyjnym w administracji (Dz. U. z 2005 r. Nr 229, poz. 1954 ze zm.).

POLA JASNE WYPEŁNIA PODATNIK, WYPEŁNIĄC NA MASZYNIE, KOMPUTEROWO LUB RĘCZNIE, DUŻYMI DRUKOWANYMI LITERAMI, CZARNYM LUB NIEBIESKIM KOŁOREM

											Ogółem:	
												H. PODPIS PODATNIKA
												2. Nazwisko i imię oraz podpis osoby odpowiedzialnej za prawidłowe wypełnienie załącznika
												3. Podpis podatnika / Podpis osoby reprezentującej podatnika
												4. Data wypełnienia

POLA JASNE WYPEŁNIA PODATNIK, WYPEŁNIAĆ NA MASZYNIE, KOMPUTEROWO LUB RĘCZNIE, DUŻYMI DRUKOWANYMI LITERAMI, CZARNYM LUB NIEBIESKIM KOŁOREM

										Ogółem:
H. PODPIS PODATNIKA										
									3. Podpis podatnika / Podpis osoby reprezentującej podatnika	
2. Nazwisko i imię oraz podpis osoby odpowiedzialnej za prawidłowe wypełnienie załącznika										
										4. Data wypełnienia _____ r.

4039**UCHWAŁA RADY GMINY GAWORZYCE
NR XX/104/08**

z dnia 25 listopada 2008 r.

w sprawie wysokości stawek podatku od nieruchomości

Na podstawie art. 18 ust. 2 pkt 8 ustawy z dnia 8 marca 1990 r. o samorządzie gminnym (Dz. U. z 2001 r. Nr 142, poz. 1591 z późn. zm.) oraz art. 5 ust. 1, art. 7 ust. 3 ustawy z dnia 12 stycznia 1991 r. o podatkach i opłatach lokalnych (tekst jednolity Dz. U. z 2006 r. Nr 121, poz. 844 z późn. zm.) Rada Gminy Gaworzycy uchwała, co następuje:

§ 1

Uchwała się stawki podatku od nieruchomości na rok 2009 na terenie gminy Gaworzycy w wysokości:

1. Od budynków mieszkalnych lub ich części od 1 m² powierzchni użytkowej – **0,59 zł**
2. Od budynków lub ich części związanych z prowadzeniem działalności gospodarczej oraz od budynków mieszkalnych ich części zajętych na prowadzenie działalności gospodarczej od 1 m² powierzchni użytkowej – **19,17 zł**
3. Od budynków lub ich części zajętych na prowadzenie działalności gospodarczej w zakresie obrotu kwalifikowanym ziarnem siewnym od 1 m² powierzchni użytkowej – **9,16 zł**
4. Od budynków lub ich części zajętych na prowadzenie działalności gospodarczej w zakresie świadczeń zdrowotnych od 1 m² powierzchni użytkowej – **4,01 zł**
5. Od pozostałych budynków lub ich części, w tym zajętych na prowadzenie odpłatnej statutowej działalności pożytku publicznego przez organizacje pożytku publicznego od 1 m² powierzchni użytkowej – **6,22 zł**
z wyjątkiem
 - budynków gospodarczych stanowiących własność rencistów i emerytów, którzy przekazali swoje gospodarstwa rolne w zamian za świadczenia uregulowane w ustawie o ubezpieczeniu społ. rolników lub renty strukturalne, dla których stawka wynosi **1,00 zł** od 1 m² powierzchni.
6. Od budowli wg wartości określonej na podstawie art. 4 ust. 1 pkt 3 i ust. 3–7 ustawy – **2%**
7. Od powierzchni gruntów:
 - a) związanych z prowadzeniem działalności gospodarczej, bez względu na sposób zakwalifikowania w ewidencji gruntów budynków – **0,71 zł**

- b) pod jeziorami, zajętych na zbiorniki wodne, retencyjne od 1 ha fiz. – **3,90 zł**
- c) od pozostałych gruntów, w tym zajętych na prowadzenie odpłatnej statutowej działalności pożytku publicznego przez organy pożytku publicznego od 1 m² – **0,26 zł.**

§ 2

Zwalnia się z podatku od nieruchomości budynki, budowle i grunty związane z:

- a) działalnością sportową i rekreacyjną,
 - b) ochroną przeciwpożarową,
 - c) działalnością kulturalną,
 - d) ochroną zdrowia,
 - e) gospodarką komunalną w zakresie odprowadzania i oczyszczania ścieków oraz uzdatniania i dostarczania wody,
- z wyjątkiem wykorzystywanych do prowadzenia działalności gospodarczej.

§ 3

Ustala się stawkę podatku od nieruchomości wymienioną w § 1 ust. 5 w wysokości **3,11 zł** w odniesieniu do budynków pozostałych wybudowanych przed 1939 r. – niewykorzystywanych rolniczo.

§ 4

Wykonanie uchwały powierza się Wójtowi Gminy.

§ 5

Uchwała wchodzi w życie po upływie 14 dni od dnia ogłoszenia w Dzienniku Urzędowym Województwa Dolnośląskiego z mocą obowiązującą od dnia 1 stycznia 2009 roku.

PRZEWODNICZĄCY
RADY GMINY

RADOSŁAW HAJDUK

4040**UCHWAŁA RADY GMINY GAWORZYCE
NR XX/105/08**

z dnia 25 listopada 2008 r.

**w sprawie obniżenia ceny skupu żyta przyjmowanej jako podstawa
do obliczania podatku rolnego w 2009 roku**

Na podstawie art. 18 ust. 2 pkt 8 ustawy z dnia 8 marca 1990 r. o samorządzie gminnym (Dz. U. z 2001 r. Nr 142, poz. 1591 z późn. zm.) w związku z art. 6 ust. 3 ustawy z dnia 15 listopada 1984 r. o podatku rolnym (Dz. U. z 2006 r. Nr 136, poz. 969 z późn. zm.) oraz Komunikatu Prezesa Głównego Urzędu Statystycznego z dnia 17 października 2008 r. w sprawie średniej ceny skupu żyta za okres pierwszych trzech kwartałów 2008 r. (M. P. Nr 81, poz. 717) Rada Gminy Gaworzyce uchwala, co następuje:

§ 1

Obniża się cenę skupu żyta określoną w Komunikacie Prezesa Głównego Urzędu Statystycznego z dnia 17 października 2008 roku, przyjmowaną jako podstawa do obliczania podatku rolnego na terenie gminy Gaworzyce w 2009 r. z kwoty 55,80 złotych do kwoty **35,00 złotych za 1 kwintal**.

§ 2

Wykonanie uchwały powierza się Wójtowi Gminy.

§ 3

Uchwała wchodzi w życie po upływie 14 dni od dnia ogłoszenia w Dzienniku Urzędowym Województwa Dolnośląskiego z mocą obowiązującą od 1 stycznia 2009 roku.

PRZEWODNICZĄCY
RADY GMINY

RADOSŁAW HAJDUK

4041**UCHWAŁA RADY GMINY GAWORZYCE
NR XX/106/08**

z dnia 25 listopada 2008 r.

w sprawie ustalenia wzorów deklaracji i informacji podatkowych

Na podstawie art. 18 ust. 2 pkt 8 ustawy z dnia 8 marca 1990 r. o samorządzie gminnym (Dz. U. z 2001 r. Nr 142, poz. 1591 z późn. zm.), w związku z art. 6 ust. 13 ustawy z dnia 12 stycznia 1991 r. o podatkach i opłatach lokalnych (Dz. U. z 2006 r. Nr 121, poz. 844 z późn. zm.) oraz art. 6 ust. 9 ustawy o podatku leśnym z dnia 30 października 2002 r. (Dz. U. Nr 200, poz. 1682) i art. 6a ust. 11 ustawy z dnia 15 listopada 1984 r. o podatku rolnym (Dz. U. z 2006 r. Nr 136, poz. 969 z późn. zm.) Rada Gminy Gaworzyce uchwala, co następuje:

§ 1

Ustala się wzory informacji i deklaracji dotyczące podmiotów i przedmiotu opodatkowania do stosowania w gminie Gaworzyce określone w załącznikach do uchwały.

1. Załącznik nr 1 – Deklaracja na podatek od nieruchomości DN – 1.
2. Załącznik nr 2 – Informacja w sprawie podatku od nieruchomości IN – 1.
3. Załącznik nr 3 – Dane o nieruchomości ZN – 1/A.

4. Załącznik nr 4 – Dane o zwolnieniach podatkowych w podatku od nieruchomości ZN – 1/B.
5. Załącznik nr 5 – Deklaracja na podatek rolny DR – 1.
6. Załącznik nr 6 – Informacja w sprawie podatku rolnego IR – 1.
7. Załącznik nr 7 – Dane o nieruchomościach rolnych ZR – 1/A.
8. Załącznik nr 8 – Dane o zwolnieniach i ulgach podatkowych w podatku rolnym ZR – 1/B.
9. Załącznik nr 9 – Deklaracja na podatek leśny DL – 1.

10. Załącznik nr 10 – Informacja w sprawie podatku leśnego IL – 1.

§ 4

11. Załącznik nr 11 – Dane o nieruchomościach leśnych ZL – 1/A.

Uchwała wchodzi w życie po upływie 14 dni od dnia ogłoszenia w Dzienniku Urzędowym Województwa Dolnośląskiego z mocą obowiązującą od 1 stycznia 2009 r.

12. Załącznik nr 12 – Dane o zwolnieniach podatkowych w podatku leśnym ZL – 1/B.

§ 2

Wykonanie uchwały powierza się Wójtowi Gminy.

§ 3

Traci moc uchwała nr XXI/105/04 Rady Gminy Gaworzycy z dnia 19 listopada 2004 r. w sprawie wzorów deklaracji i informacji podatkowych.

PRZEWODNICZĄCY
RADY GMINY

RADOSŁAW HAJDUK

POŁA JASNE WYPEŁNIA PODATNIK WYPEŁNIAC NA MASZYNIE, KOMPUTEROWO LUB RĘCZNIE, DUŻYMI, DRUKOWANYMI LITERAMI, CZARNYM LUB NIEBIESKIM KOLOREM

Numer identyfikacji Podatkowej podatnika AAA	Nr dokumentu
---	--------------

Załącznik nr 1 do Uchwały Rady Gminy Gaworzycze
Nr XX/106 /08 z dnia 25 listopada 2008r.

DN-1

DEKLARACJA NA PODATEK OD NIERUCHOMOŚCI

Rok

Podstawa prawna: Ustawa z dnia 12 stycznia 1991 r. o podatkach i opłatach lokalnych (Dz.U. z 2006 r. Nr 121, poz. 844, z późn. zm.).
Składający: formularz przeznaczony dla osób prawnych, jednostek organizacyjnych oraz spółek niemających osobowości prawnej będących właścicielami nieruchomości lub obiektów budowlanych, posiadaczami nieruchomości lub obiektów budowlanych, użytkownikami wieczystymi gruntów, posiadaczami nieruchomości lub ich części albo obiektów budowlanych lub ich części, stanowiących własność Skarbu Państwa lub jednostki samorządu terytorialnego oraz dla osób fizycznych będących współwłaścicielami lub współposiadaczami z osobami prawnymi, bądź z innymi jednostkami organizacyjnymi nieposiadającymi osobowości prawnej lub ze spółkami nieposiadającymi osobowości prawnej, z wyjątkiem osób fizycznych prowadzących wspólnotę mieszkaniową.
Termin składania: do dnia 15 stycznia każdego roku podatkowego lub w terminie 14 dni od zaistnienia okoliczności mających wpływ na powstanie (wygaśnięcie) obowiązku podatkowego, lub wysokość opodatkowania.
Miejsce składania: organ podatkowy właściwy ze względu na miejsce położenia przedmiotów opodatkowania.

I. MIEJSCE SKŁADANIA DEKLARACJI

Nazwa i adres siedziby organu podatkowego

3. OBOWIĄZEK ZŁOŻENIA DEKLARACJI

Podatnik ma obowiązek złożenia wraz z korektą deklaracji pisemnego uzasadnienia przyczyny korekty - art.81 ustawy Ordynacja podatkowa.

5. Okoliczności powodujące obowiązek złożenia deklaracji (zaznaczyć właściwy kwadrat):

1. deklaracja roczna 2. korekta deklaracji rocznej (miesiąc - rok) AAAAAAAAAA|AAAAAAAAAAAAAAAAAAAAAA|

2. PODMIOT ZOBOWIĄZANY DO ZŁOŻENIA DEKLARACJI

6. Rodzaj podmiotu (zaznaczyć właściwy kwadrat):

1. właściciel, użytkownik lub posiadacz 2. współwłaściciel, współużytkownik lub współposiadacz

3. DANE PODATNIKA

* - dotyczy podatnika niebędącego osobą fizyczną

** - dotyczy podatnika będącego osobą fizyczną

3.1. DANE IDENTYFIKACYJNE

7. Rodzaj podatnika (zaznaczyć właściwy kwadrat):

1. osoba fizyczna 2. osoba prawna 3. jednostka organizacyjna, w tym spółka, nieposiadająca osobowości prawnej

8. Nazwa pełna * / Nazwisko **

9. Nazwa skrócona * / Pierwsze imię, drugie imię **

10. Identyfikator REGON

11. Numer PESEL **

Pola 12, 13, 14 wypełnia osoba fizyczna w przypadku, gdy numer PESEL nie został nadany.

12. Data urodzenia (dzień - miesiąc - rok)

13. Imię ojca

14. Imię matki

3.2. ADRES SIEDZIBY * / ADRES ZAMIESZKANIA **

15. Kraj

16. Województwo

17. Powiat

18. Gmina

19. Ulica

20. Nr domu

21. Nr lokalu

22. Miejscowość

23. Kod pocztowy

24. Poczta

DN-1⁽¹⁾

1/3

POLA JASNE WYPEŁNIA PODATNIK, WYPEŁNIAĆ NA MASZYNIE, KOMPUTEROWO LUB RĘCZNIE, DUŻYMI, DRUKOWANYMI LITERAMI, CZARNYM LUB NIEBIESKIM KOLOREM

E. DANE DOTYCZĄCE PRZEDMIOTÓW OPODATKOWANIA NIEPODLEGAJĄCYCH ZWOLNIENIU**E.1. POWIERZCHNIA GRUNTÓW**

	Podstawa opodatkowania w m ² (ha) z dokładnością do 1 m ²	Stawka podatku	Kwota podatku	
			zł	gr
1. Związane z prowadzeniem działalności gospodarczej, bez względu na sposób zakwalifikowania w ewidencji gruntów i budynków	25. m ²	26. ,	27. ,	gr
2. Pod jeziorami, zajęte na zbiorniki wodne retencyjne lub elektrowni wodnych ¹⁾	28. ha	29. ,	30. ,	gr
3. Pozostałe grunty, w tym zajęte na prowadzenie odpłatnej statutowej działalności pożytku publicznego przez organizacje pożytku publicznego	31. m ²	32. ,	33. ,	gr

E.2. POWIERZCHNIA BUDYNKÓW LUB ICH CZĘŚCI

	Podstawa opodatkowania w m ²	Stawka podatku	Kwota podatku	
			zł	gr
1. Budynki mieszkalne - ogółem	34. m ²	35. ,	36. ,	gr
w tym kondygnacji o wysokości:	- od 1,40 do 2,20 m (zaliczyć 50% powierzchni)	37.		
	- powyżej 2,20 m	38.		
2. Związane z prowadzeniem działalności gospodarczej oraz części budynków mieszkalnych zajęte na prowadzenie działalności gospodarczej - ogółem:	39. m ²	40. ,	41. ,	gr
w tym kondygnacji o wysokości:	- od 1,40 do 2,20 m (zaliczyć 60% powierzchni)	42.		
	- powyżej 2,20 m	43.		
3. Zajęte na prowadzenie działalności gospodarczej w zakresie obrotu kwalifikowanym materiałem siewnym - ogółem	44. m ²	45. ,	46. ,	gr
w tym kondygnacji o wysokości:	- od 1,40 do 2,20 m (zaliczyć 50% powierzchni)	47.		
	- powyżej 2,20 m	48.		
4. Zajęte na prowadzenie działalności gospodarczej w zakresie udzielania świadczeń zdrowotnych - ogółem	49. m ²	50. ,	51. ,	gr
w tym kondygnacji o wysokości:	- od 1,40 do 2,20 m (zaliczyć 50% powierzchni)	52.		
	- powyżej 2,20 m	53.		
5. Pozostałe, w tym zajęte na prowadzenie odpłatnej statutowej działalności pożytku publicznego przez organizacje pożytku publicznego - ogółem	54. m ²	55. ,	56. ,	gr
w tym kondygnacji o wysokości:	- od 1,40 do 2,20 m (zaliczyć 50% powierzchni)	57.		
	- powyżej 2,20 m	58.		

1) Należy podać z dokładnością do czterech miejsc po przecinku.

POŁA JASNE WYPEŁNIA PODATNIK WYPEŁNIAĆ NA MASZYNIE KOMPUTEROWO LUB RĘCZNIE, DUŻYMI DRUKOWANYMI LITERAMI, CZARNYM LUB NIEBIESKIM KOLOREM

E.3. WARTOŚĆ BUDOWLI LUB ICH CZĘŚCI ZWIĄZANYCH Z PROWADZENIEM DZIAŁALNOŚCI GOSPODARCZEJ			
	Podstawa opodatkowania w zł z dokładnością do 1 zł	Stawka podatku	Kwota podatku zł, gr
Budowle	59. _____ zł	0. _____ %	61. _____ zł, _____ gr
F. ŁĄCZNA KWOTA PODATKU			
wota podatku (w pełnych złotych) ***)			62. _____ zł
G. INFORMACJA O ZAŁĄCZNIKACH (do niniejszej deklaracji dołączono)			
63. Liczba załączników ZN-1/A AAAAAAAAAAU		64. Załącznik ZN-1/B składany (zaznaczyć właściwy kwadrat): <input type="checkbox"/> tak <input type="checkbox"/> nie	
H. OŚWIADCZENIE I PODPIS PODATNIKA / OSOBY REPREZENTUJĄCEJ PODATNIKA			
Oświadczam, że są mi znane przepisy Kodeksu karnego skarbowego o odpowiedzialności za podanie danych niezgodnych z rzeczywistością.			
65. Imię		66. Nazwisko	
67. Data wypełnienia deklaracji (dzień - miesiąc - rok)		68. Podpis (pieczęć) podatnika / osoby reprezentującej podatnika 2)	
AAAAAAAAAAUAAAAAAAAAAUAAAAAAAAAAUAAAAAAAAAAU			
I. ADNOTACJE ORGANU PODATKOWEGO			
1. Uwagi organu podatkowego			
[Obszar przeznaczony do wpisania uwag organu podatkowego]			
3. Data (dzień - miesiąc - rok)		4. Podpis przyjmującego formularz	
AAAAAAAAAAUAAAAAAAAAAUAAAAAAAAAAUAAAAAAAAAAU			

***) **Pouczenie**

Niniejsza deklaracja stanowi podstawę do wystawienia tytułu wykonawczego, zgodnie z przepisami ustawy z dnia 17 czerwca 1966 r. o postępowaniu egzekucyjnym w administracji (Dz.U. z 2005 r. Nr 229, poz. 1954 z późn. zm.).

2) Niepotrzebne skreślić.

POLA JASNE WYPEŁNIA PODATNIK WYPEŁNIAĆ NA MASZYNE, KOMPUTEROWO LUB RĘCZNIE, DUŻYMI DRUKOWANYMI LITERAMI, CZARNYM LUB NIEBIESKIM KOLOREM

Numer Identyfikacji Podatkowej podatnika AAAAAAAAAAAAAAAA-AAAAAAAAAAAAAAAA-AAAAAAAAUU-AAAAAAAAUU	Nr dokumentu
---	--------------

Załącznik nr 2 do Uchwały Rady Gminy Gaworzycze Nr XX/106 / 08 z dnia 25 listopada 2008r.

IN-1

INFORMACJA W SPRAWIE PODATKU OD NIERUCHOMOŚCI

Rok

--

odstawa prawna: ustawa z dnia 12 stycznia 1991 r. o podatkach i opłatach lokalnych (Dz. U. z 2006 r. Nr 121, poz. 844, z późn. zm.)
 składający: formularz przeznaczony dla osób fizycznych będących właścicielami nieruchomości lub obiektów budowlanych, posiadaczami samodzielnych nieruchomości lub obiektów budowlanych, użytkownikami wieczystymi gruntów, posiadaczami nieruchomości lub ich części albo obiektów budowlanych lub ich części, stanowiących własność Skarbu Państwa lub jednostki samorządu terytorialnego.
 termin składania: w terminie 14 dni od zaistnienia okoliczności mających wpływ na powstanie (wygaśnięcie) obowiązku podatkowego, lub wysokości opodatkowania.
 miejsce składania: organ podatkowy właściwy ze względu na miejsce położenia przedmiotu opodatkowania.

I. MIEJSCE SKŁADANIA INFORMACJI	
Nazwa i adres siedziby organu podatkowego	

3. OBOWIĄZEK ZŁOŻENIA INFORMACJI	
5. Okoliczności powodujące obowiązek złożenia informacji (zaznaczyć właściwy kwadrat):	
<input type="checkbox"/> 1. informacja składana po raz pierwszy	<input type="checkbox"/> 2. korekta uprzednio złożonej informacji (miesiąc – rok) AAAAAAAAAUU-AAAAAAAAAAAAAAAAAAAAAAAA

2. PODMIOT ZOBOWIĄZANY DO ZŁOŻENIA INFORMACJI	
6. Rodzaj podmiotu (zaznaczyć właściwy kwadrat):	
<input type="checkbox"/> 1. właściciel, użytkownik lub posiadacz	<input type="checkbox"/> 2. współwłaściciel, współużytkownik lub współposiadacz

I. DANE PODATNIKA

I.1. DANE IDENTYFIKACYJNE

7. Nazwisko	
8. Pierwsze imię, drugie imię	
9. Identyfikator REGON	10. Numer PESEL
AA	AA

Pola 11, 12, 13 należy wypełnić w przypadku, gdy PESEL nie został nadany.

11. Data urodzenia	12. Imię ojca	13. Imię matki
AAAAAAAAAAAAU-AAAAAAAAAAAAU-AAAAAAAAAAAAAAAAAAAAAAAAAAAA		

I.2. ADRES ZAMIESZKANIA

14. Kraj	15. Województwo	16. Powiat	
17. Gmina	18. Ulica	19. Nr domu	20. Nr lokalu
21. Miejscowość		22. Kod pocztowy	23. Poczta

III. DANE DOTYCZĄCE PRZEDMIOTÓW OPODATKOWANIA NIEPODLEGAJĄCYCH

E.1. POWIERZCHNIA GRUNTÓW		Podstawa opodatkowania w m ² (ha) z dokładnością do 1 m ²
1. Związane z prowadzeniem działalności gospodarczej, bez względu na sposób zakwalifikowania w ewidencji gruntów i budynków	24.	m ²
2. Pod jeziorami, zajęte na zbiorniki wodne retencyjne lub elektrowni wodnych ¹⁾	25.	ha
3. Pozostałe grunty, w tym zajęte na prowadzenie odpłatnej statutowej działalności pożytku publicznego przez organizacje pożytku publicznego	26.	m ²

¹⁾ Należy podać z dokładnością do czterech miejsc po przecinku.

POLA JASNE WYPEŁNIA PODATNIK. WYPEŁNIAĆ NA MASZYNIE, KOMPUTEROWO LUB RĘCZNIE, DUŻYMI DRUKOWANYMI LITERAMI, CZARNYM LUB NIEBIESKIM KOLOREM

E.2. POWIERZCHNIA BUDYNKÓW LUB ICH CZĘŚCI		Podstawa opodatkowania w m ²
1. Mieszkalne - ogółem		27. m ²
w tym kondygnacji o wysokości:	- od 1,40 do 2,20 m (zaliczyć 50% powierzchni)	28. m ²
	- powyżej 2,20 m	29. m ²
2. Związane z prowadzeniem działalności gospodarczej oraz części budynków mieszkalnych zajęte na prowadzenie działalności gospodarczej - ogółem		30. m ²
w tym kondygnacji o wysokości:	- od 1,40 do 2,20 m (zaliczyć 50% powierzchni)	31. m ²
	- powyżej 2,20 m	32. m ²
3. Zajęte na prowadzenie działalności gospodarczej w zakresie obrotu kwalifikowanym materiałem siewnym - ogółem		33. m ²
w tym kondygnacji o wysokości:	- od 1,40 do 2,20 m (zaliczyć 50% powierzchni)	34. m ²
	- powyżej 2,20 m	35. m ²
4. Zajęte na prowadzenie działalności gospodarczej w zakresie udzielania świadczeń zdrowotnych - ogółem		36. m ²
w tym kondygnacji o wysokości:	- od 1,40 do 2,20 m (zaliczyć 50% powierzchni)	37. m ²
	- powyżej 2,20 m	38. m ²
5. Pozostałe, w tym zajęte na prowadzenie odpłatnej statutowej działalności pożytku publicznego przez organizacje pożytku publicznego - ogółem		39. m ²
w tym kondygnacji o wysokości:	- od 1,40 do 2,20 m (zaliczyć 50% powierzchni)	40. m ²
	- powyżej 2,20 m	41. m ²
E.3. WARTOŚĆ BUDOWLI LUB ICH CZĘŚCI ZWIĄZANYCH Z PROWADZENIEM DZIAŁALNOŚCI GOSPODARCZEJ		Podstawa opodatkowania w zł z dokładnością do 1 zł
Budowle		42. zł
F. INFORMACJA O ZAŁĄCZNIKACH (do niniejszej informacji dołączono)		
43. Liczba załączników ZN-1/A AAAAAAAAAAU	44. Załącznik ZN-1/B składany (zaznaczyć właściwy kwadrat) <input type="checkbox"/> 1. tak <input type="checkbox"/> 2. nie	
G. OŚWIADCZENIE I PODPIS PODATNIKA / OSOBY REPREZENTUJĄCEJ PODATNIKA		
Oświadczam, że są mi znane przepisy Kodeksu karnego skarbowego o odpowiedzialności za podanie danych niezgodnych z rzeczywistością.		
45. Imię	46. Nazwisko	
47. Data wypełnienia informacji (dzień - miesiąc - rok) AAAAAAAAAAU.AAAAAAAAAAU.AAAAAAAAAAAAAAAAAAAU	48. Podpis (pieczęć) podatnika / osoby reprezentującej podatnika 2)	
H. ADNOTACJE ORGANU PODATKOWEGO		
49. Lpisy organu podatkowego		
50. Data (dzień - miesiąc - rok) AAAAAAAAAAU.AAAAAAAAAAU.AAAAAAAAAAAAAAAAAAAU	51. Podpis przyjmującego formularz	

2) Niepotrzebne skreślić.

POLA JASNE WYPEŁNIA PODATNIK. WYPEŁNIAĆ NA MASZYNE, KOMPUTEROWO LUB RĘCZNIE. DUŻYMI DRUKOWANYMI LITERAMI, CZARNYM LUB NIEBIESKIM KOLOREM.

Numer Identyfikacji Podatkowej podatnika

Nr dokumentu

AA

Załącznik nr 3 do Uchwały Rady Gminy Gaworzyce
Nr XX/106 /08 z dnia 25 listopada 2008r.

ZN-1/A

DANE O NIERUCHOMOŚCIACH

Załącznik ZN-1/A przeznaczony jest dla jednej nieruchomości. W przypadku, gdy podatnik posiada na terenie gminy więcej niż jedną nieruchomość należy wypełnić odrębne załączniki.

Nr załącznika

AAAAAAAAAA

1. PRZEZNACZENIE FORMULARZA

4. Niniejszy formularz stanowi załącznik do (zaznaczyć właściwy kwadrat):

 1. deklaracji DN-1 2. informacji IN-1

3. DANE PODATNIKA

3.1. DANE IDENTYFIKACYJNE

5. Rodzaj podatnika (zaznaczyć właściwy kwadrat):

 1. osoba fizyczna 2. osoba prawna 3. jednostka organizacyjna, w tym spółka, nieposiadająca osobowości prawnej

6. Nazwa pełna * / Nazwisko **

7. Nazwa skrócona * / Pierwsze imię, drugie imię **

8. Identyfikator REGON

9. Numer PESEL **

AA

AA

2. DANE O NIERUCHOMOŚCIACH I OBIEKTACH BUDOWLANYCH PODLEGAJĄCYCH OPODATKOWANIU LUB ZWOLNIENIU

2.1. POŁOŻENIE NIERUCHOMOŚCI

10. Położenie nieruchomości (adres)

2.2. TYTUŁ PRAWNY (zaznaczyć właściwy kwadrat):

11. Rodzaj własności

 1. własność 2. współwłasność

12. Rodzaj posiadania samoistnego

 1. posiadanie 2. współposiadanie

13. Rodzaj użytkowania

 1. użytkowanie wieczyste 2. współużytkowanie

14. Rodzaj posiadania zależnego

 1. posiadanie 2. współposiadanie2.3. IDENTYFIKATORY GEODEZYJNE DZIAŁEK, BUDYNKÓW, LOKALI ¹⁾

15. Działki

16. Budynki

17. Lokale

2.4. KSIĘGA WIECZYSTA

18. Numer księgi wieczystej (zbioru dokumentów)

19. Nazwa sądu

¹⁾ Identyfikatory wykazuje się, jeżeli zostały nadane.

POLA JASNE WYPEŁNIA PODATNIK. WYPEŁNIAĆ NA MASZYNIE. KOMPUTEROWO LUB RĘCZNIE, DUŻYMI, DRUKOWANYMI LITERAMI. CZARNYM LUB NIEBIESKIM KOLOREM

Numer Identyfikacji Podatkowej podatnika

Nr dokumentu

Załącznik nr 4 do Uchwały Rady Gminy Gaworzycze
Nr XX/106 /08 z dnia 25 listopada 2008r.

IAAA

ZN-1/B

DANE O ZWOLNIENIACH PODATKOWYCH
W PODATKU OD NIERUCHOMOŚCI

1. PRZEZNACZENIE FORMULARZA

3. Niniejszy formularz stanowi załącznik do (zaznaczyć właściwy kwadrat):

 1. deklaracji DN-1 2. informacji IN-1

3. DANE PODATNIKA

* - dotyczy podatnika niebędącego osobą fizyczną

** - dotyczy podatnika będącego osobą fizyczną

3.1. DANE IDENTYFIKACYJNE

4. Rodzaj podatnika (zaznaczyć właściwy kwadrat):

 1. osoba fizyczna 2. osoba prawna 3. jednostka organizacyjna, w tym spółka, nieposiadająca osobowości prawnej

5. Nazwa pełna * / Nazwisko **

6. Nazwa skrócona * / Pierwsze imię, drugie imię **

7. Identyfikator REGON

8. Numer PESEL **

AA

AA

3. DANE DOTYCZĄCE ZWOLNIEN PODATKOWYCH WYNIKAJĄCYCH Z USTAWY LUB
UCHWAŁY RADY GMINY

Tytuł prawny zwolnienia	Grunty owierzchnia w m ²	Budynki lub ich części powierzchnia użytkowa w m ²	Budowie wartość w zł
Art.7 ust.1 pkt 1 – budowle wchodzące w skład infrastruktury kolejowej w rozumieniu przepisów o transporcie kolejowym oraz zajęte pod nie grunty, leżeli: a) zarządca infrastruktury jest obowiązany do jej udostępnienia licencjonowanym przewoźnikom kolejowym, lub b) są przeznaczone wyłącznie do przewozu osób, wykonywanego przez przewoźnika kolejowego, który równocześnie zarządza tą infrastrukturą bez udostępniania jej innym przewoźnikom, lub c) tworzą linie kolejowe o szerokości torów większej niż 1435 mm.			3.
Art.7 ust.1a – grunty, budynki i budowle pozostałe po likwidacji linii kolejowych lub ich odcinków – do czasu przeniesienia ich własności lub prawa użytkowania wieczystego – nie dłużej jednak niż przez 3 lata od pierwszego dnia miesiąca następującego po miesiącu, w którym stała się ostateczna decyzja lub wezwło w życie rozporządzenie, wyrażająca zgodę na likwidację linii lub ich odcinków, wydane w trybie przewidzianym w przepisach o transporcie kolejowym – z wyjątkiem zajętych na działalność inną niż działalność, o której mowa w przepisach o transporcie kolejowym	1.	2.	3.
Art.7 ust.1 pkt 2 – budowle infrastruktury portowej, budowle infrastruktury zapewniającej dostęp do portów i przystani morskich oraz zajęte pod nie grunty	4.		5.
Art.7 ust.1 pkt 2a – grunty, które znajdują się w posiadaniu podmiotu zarządzającego portem lub przystanią morską, pozyskane na potrzeby rozwoju portu lub przystani morskiej, zajęte na działalność określoną w statucie tego podmiotu, położone w granicach portów i przystani morskich – od pierwszego dnia miesiąca następującego po miesiącu, w którym podmiot ten wszedł w ich posiadanie – nie dłużej niż przez okres 5 lat, z wyjątkiem gruntów zajętych przez podmiot inny niż podmiot zarządzający portem lub przystanią morską	3.		
Art.7 ust.1 pkt 3 – budynki, budowle i zajęte pod nie grunty na obszarze części lotniczych lotnisk użytku publicznego	7.	3.	3.
Art.7 ust.1 pkt 4 – budynki gospodarcze lub ich części: a) służące działalności leśnej lub rybackiej, b) położone na gruntach gospodarstw rolnych, służące wyłącznie działalności rolniczej, c) zajęte na prowadzenie działów specjalnych produkcji rolnej		3.	
Art.7 ust.1 pkt 5 – nieruchomości lub ich części zajęte na potrzeby prowadzenia przez stowarzyszenia statutowej działalności wśród dzieci i młodzieży w zakresie oświaty, wychowania, nauki i techniki, kultury fizycznej i sportu, z wyjątkiem wykorzystywanych do prowadzenia działalności gospodarczej, oraz grunty zajęte trwale na obozowiska i bazy wypoczynkowe dzieci i młodzieży	1.	2.	

ZN-1/B (1)

1/2

POLA JASNE WYPELNIŁ PODATNIK WYPELNIĄC NA MASZYNIE, KOMPUTEROWO LUB RĘCZNIE DUŻYMI, DRUKOWANYMI LITERAMI, CZARNYM LUB NIEBIESKIM KOŁOREM

Tytuł prawny zwolnienia	Grunty powierzchnia w m ²	Budynki lub ich części powierzchnia użytkowa w m ²	Budowle wartość w zł
Art.7 ust.1 pkt 6 - grunty i budynki wpisane indywidualnie do rejestru zabytków, pod warunkiem ich utrzymania i konserwacji, zgodnie z przepisami o ochronie zabytków, z wyjątkiem części zajętych na prowadzenie działalności gospodarczej	23.	24.	
Art.7 ust.1 pkt 7 - grunty i budynki we władaniu muzeów rejestrowanych	25.	26.	
Art.7 ust.1 pkt 8 - grunty położone na obszarach objętych ochroną ścisłą, czynną lub krajobrazową, a także budynki i budowle trwale związane z gruntami, służące bezpośrednio osiągnięciu celów z zakresu ochrony przyrody - w parkach narodowych oraz w rezerwach przyrody	27.	28.	29.
Art.7 ust.1 pkt 8a - będące własnością Skarbu Państwa: grunty pokryte wodami jezior o ciągłym dopływie lub odpływie wód powierzchniowych oraz grunty zajęte pod sztuczne zbiorniki wodne	30.		
Art.7 ust.1 pkt 9 - budowle wałów ochronnych, grunty pod wałami ochronnymi i położone w międzywałach, z wyjątkiem zajętych na prowadzenie działalności gospodarczej przez inne podmioty niż spółki wodne, ich zwałki oraz zwałki wałowe	31.		32.
Art.7 ust.1 pkt 10 - grunty stanowiące nieużytki, użytki ekologiczne, grunty zadrzewione i zakrzewione, z wyjątkiem zajętych na prowadzenie działalności gospodarczej	33.		
Art.7 ust.1 pkt 11 - grunty stanowiące działki przyzagrodowe członków rolniczych spółdzielni produkcyjnych, którzy spełniają jeden z warunków: a) osiągnęli wiek emerytalny, b) są inwalidami zaliczonymi do I albo II grupy, c) są niepełnosprawnymi o znacznym lub umiarkowanym stopniu niepełnosprawności, d) są osobami całkowicie niezdolnymi do pracy w gospodarstwie rolnym albo niezdolnymi do samodzielnej egzystencji	34.		
Art.7 ust.1 pkt 12 - budynki położone na terenie rodzinnych ogrodów działkowych, nieprzekraczające norm powierzchni ustalonych w przepisach Prawa budowlanego dla altan i obiektów gospodarczych, z wyjątkiem zajętych na działalność gospodarczą		35.	
Art.7 ust.1 pkt 13 - budynki i budowle zajęte przez grupę producentów rolnych wpisaną do rejestru tych grup, wykorzystywane wyłącznie na prowadzenie działalności w zakresie sprzedaży produktów lub grup produktów wytworzonych w gospodarstwach członków grupy lub w zakresie określonym w art.4 ust.2 ustawy z dnia 15 września 2000 r. o grupach producentów rolnych i ich związkach oraz o zmianie innych ustaw, zgodnie z jej aktem założycielskim		36.	37.
Art.7 ust.1 pkt 14 - nieruchomości lub ich części zajęte na prowadzenie nieodpłatnej statutowej działalności pożytku publicznego przez organizację pożytku publicznego	38.	39.	40.
Art.7 ust.2 pkt 1 - uczelnia, zwolnienie nie dotyczy przedmiotów opodatkowania zajętych na działalność gospodarczą	41.	42.	
Art.7 ust.2 pkt 2 - szkoły, placówki, zakłady kształcenia i placówki doskonalenia nauczycieli - publiczne i niepubliczne, oraz organy prowadzące te szkoły, placówki i zakłady, z tytułu zarządu, użytkowania lub użytkowania wieczystego nieruchomości szkolnych; zwolnienie nie dotyczy przedmiotów opodatkowania zajętych na działalność gospodarczą inną niż działalność oświatowa	43.	44.	
Art.7 ust.2 pkt 3 - placówki naukowe PAN; zwolnienie nie dotyczy przedmiotów opodatkowania zajętych na działalność gospodarczą	45.	46.	
Art.7 ust.2 pkt 4 - prowadzący zakłady pracy chronionej lub zakłady aktywności zawodowej - w zakresie przedmiotów opodatkowania zgłoszonych wojewodzie, jeżeli zgłoszenie zostało potwierdzone decyzją w sprawie przyznania statusu zakładu pracy chronionej lub zakładu aktywności zawodowej albo zaświadczeniem - zajętych na prowadzenie tego zakładu, z wyjątkiem przedmiotów opodatkowania znajdujących się w posiadaniu zależnym podmiotów niebędących prowadzącymi zakłady pracy chronionej lub zakłady aktywności zawodowej	47.	48.	49.
Art.7 ust.2 pkt 5 - jednostki badawczo-rozwojowe, z wyjątkiem przedmiotów opodatkowania zajętych na działalność gospodarczą	50.	51.	
Art.7 ust.2 pkt 5a - przedsiębiorcy o statusie centrum badawczo-rozwojowego uzyskanym na zasadach określonych w ustawie z dnia 29 lipca 2005 r. o niektórych formach wspierania działalności innowacyjnej (Dz.U. Nr 176, poz. 1484 oraz z 2006 r. Nr 107, poz. 723) w odniesieniu do przedmiotów opodatkowania zajętych na cele prowadzonych badań i prac rozwojowych	52.	53.	54.
Art.7 ust.2 pkt 6 - Polski Związek Działkowców, z wyjątkiem przedmiotów opodatkowania zajętych na działalność gospodarczą	55.	56.	

ZN-1/B₍₁₎2₂

POLA JASNE WYPELNIŁA PODATNIK. WYPELNIĆ NA MASZYNIE, KOMPUTEROWO LUB RECZNIE, DUŻYMI, DRUKOWANYMI LITERAMI, CZARNYM LUB NIEBIESKIM KOLOREM

Numer Identyfikacji Podatkowej podatnika

Nr dokumentu

Załącznik Nr 5 do Uchwały Rady Gminy Gaworzyce
NrXX /106 /08 z dnia 25 listopada 2008r.

DR-1

DEKLARACJA NA PODATEK ROLNY

Rok

Podstawa prawna: ustawa z dnia 15 listopada 1984r. o podatku rolnym (Dz.U. z 2006 r. Nr 136, poz. 969, z późn. zm.).

Formularz składający: formularz przeznaczony dla osób prawnych, jednostek organizacyjnych oraz spółek nieposiadających osobowości prawnej będących właścicielami gruntów, posiadaczami samoistnymi gruntów, użytkownikami wieczystymi gruntów, posiadaczami runtów stanowiących własność Skarbu Państwa lub jednostki samorządu terytorialnego oraz dla osób fizycznych będących współwłaścicielami lub współposiadaczami z osobami prawnymi lub z jednostkami organizacyjnymi, w tym spółkami, nieposiadającymi osobowości prawnej.

Termin składania: do dnia 15 stycznia każdego roku podatkowego lub w terminie 14 dni od zaistnienia okoliczności mających wpływ na owstanie (wygaśnięcie) obowiązku podatkowego, lub wysokość opodatkowania.

Miejsce składania: organ podatkowy właściwy ze względu na miejsce położenia nieruchomości.

1. MIEJSCE SKŁADANIA DEKLARACJI

Nazwa i adres siedziby organu podatkowego

3. OBOWIĄZEK ZŁOŻENIA DEKLARACJI

Podatnik ma obowiązek złożenia wraz z korektą deklaracji pisemnego uzasadnienia przyczyny korekty - art.81 ustawy Ordynacja podatkowa.

5. Okoliczności powodujące obowiązek złożenia deklaracji (zaznaczyć właściwy kwadrat):

 1. deklaracja roczna 2. korekta deklaracji rocznej (miesiąc - rok) AAAAAAAAAU-AAAAAAAAAAAAAAAAAAAAAAAAU

2. PODMIOT ZOBOWIĄZANY DO ZŁOŻENIA DEKLARACJI

6. Rodzaj podmiotu (zaznaczyć właściwy kwadrat):

 1. właściciel, użytkownik lub posiadacz 2. współwłaściciel, współużytkownik lub współposiadacz

D. DANE PODATNIKA

* - dotyczy podatnika niebędącego osobą fizyczną

** - dotyczy podatnika będącego osobą fizyczną

D.1. DANE IDENTYFIKACYJNE

7. Rodzaj podatnika (zaznaczyć właściwy kwadrat):

 1. osoba fizyczna 2. osoba prawna 3. jednostka organizacyjna, w tym spółka, nieposiadająca osobowości prawnej

8. Nazwa pełna * / Nazwisko **

9. Nazwa skrócona * / Pierwsze imię, drugie imię **

10. Identyfikator REGON

11. Numer PESEL **

Pola 12, 13, 14 wypełnia osoba fizyczna w przypadku, gdy numer PESEL nie został nadany.

12. Data urodzenia (dzień - miesiąc - rok)

13. Imię ojca

14. Imię matki

D.2. ADRES SIEDZIBY * / ADRES ZAMIESZKANIA **

15. Kraj

16. Województwo

17. Powiat

18. Gmina

19. Ulica

20. Nr domu

21. Nr lokalu

22. Miejscowość

23. Kod pocztowy

24. Poczta

DR-1⁽¹⁾

1/4

POLA JASNE WYPEŁNIA PODATNIK. WYPEŁNIAĆ NA MASZYNIE, KOMPUTEROWO LUB RĘCZNIE. DUŻYMI, DRUKOWANYMI LITERAMI, CZARNYM LUB NIEBIESKIM KOLOREM.

E. DANE DOTYCZĄCE UŻYTKÓW ROLNYCH STANOWIĄCYCH GOSPODARSTWO ROLNE – NIEPODLEGAJĄCYCH ZWOLNIENIU**E.1. GRUNTY ORNE**

Klasa	Powierzchnia w ha	Przelicznik	Powierzchnia w ha przeliczeniowych ¹⁾
	a	b	c
I	25.		26.
II	27.		28.
IIIa	29.		30.
IIIb	31.		32.
IVa	33.		34.
IVb	35.		36.

E.2. ŁĄKI I PASTWISKA

I	37.		38.
II	39.		40.
III	41.		42.
IV	43.		44.

E.3. SADY

I	45.		46.
II	47.		48.
III	49.		50.
IIIa	51.		52.
IIIb	53.		54.
IV	55.		56.

E.4. GRUNTY POD STAWAMI NIEZARYBIONYMI - grunty orne

I	57.		58.
II	59.		60.
IIIa	61.		62.
IIIb	63.		64.
IVa	65.		66.
IVb	67.		68.

POLA JASNE WYPEŁNIA PODATNIK. WYPEŁNIAĆ NA MASZYNIE, KOMPUTEROWO LUB RĘCZNIE, DUŻYMI, DRUKOWANYMI LITERAMI, CZARNYM LUB NIEBIESKIM KOLOREM

E.5. GRUNTY POD STAWAMI NIEZARYBIONYMI - łąki i pastwiska

asz	Powierzchnia w ha ¹⁾	Przelicznik	Powierzchnia w ha przeliczeniowych ¹⁾
I	3.		3.
II	1.		2.
III	3.		4.
IV	5.		5.

E.6. GRUNTY ROLNE ZABUDOWANE - grunty orne

I	7.		3.
II	3.		3.
IIa	1.		2.
IIb	3.		4.
Va	5.		5.
Vb	7.		3.

E.7. GRUNTY ROLNE ZABUDOWANE - łąki i pastwiska

I	3.		3.
II	1.		2.
III	3.		4.
IV	5.		3.



E.8. ROWY - grunty orne

I	7.		3.
II	3.		30.
IIa	31.		32.
IIb	33.		34.
Va	35.		36.
Vb	37.		38.

E.9. ROWY - łąki i pastwiska

I	39.		10.
II	11.		12.
III	13.		14.
IV	15.		16.

POLA JASNE WYPELNI PODATNIK. WYPELNIĆ NA MASZYNIE KOMPUTEROWO LUB RĘCZNIE. DUŻYMI, DRUKOWANYMI LITERAMI, CZARNYM LUB NIEBIESKIM KOLOREM.

E.10. UŻYTKI ROLNE (ROWY, GRUNTY POD STAWAMI NIEZARYBIONYMI) BEZ OZNACZENIA KLASY GLEBOZNAWCZEJ		
117. Powierzchnia w ha		
E.11. GRUNTY POD STAWAMI ZARYBIONYMI - łososiem, trocią, głowacią, palią i pstrągiem		
Powierzchnia w ha ¹⁾	Przelicznik	Powierzchnia w ha przeliczeniowych ¹⁾
	1,0	118.
E.12. GRUNTY POD STAWAMI ZARYBIONYMI - inne gatunki ryb		
119.	0,20	120.
E.13. ŁĄCZNA POWIERZCHNIA UŻYTKÓW ROLNYCH STANOWIĄCYCH GOSPODARSTWO ROLNE		
121. Powierzchnia w ha (suma z części od E.1 do E.12 kol.a)		122. Powierzchnia w ha przeliczeniowych (suma z części od E.1 do E.12 kol.c)
F. ŁĄCZNA KWOTA PODATKU OD GOSPODARSTW ROLNYCH		
Łącznie powierzchnia w ha przeliczeniowych		123.
Należy wpisać powierzchnię z poz.122.		
Stawka podatku		124.
		zł. gr
Kwota podatku (w pełnych złotych) ***)		125.
		zł
G. DANE DOTYCZĄCE UŻYTKÓW ROLNYCH NIESTANOWIĄCYCH GOSPODARSTW ROLNYCH NIEPODLEGAJĄCYCH ZWOLNIENIU		
126. Powierzchnia w ha	127. Stawka podatku	128. Kwota podatku (w pełnych złotych) ***)
	zł. gr	zł
H. INFORMACJA O ZAŁĄCZNIKACH (do niniejszej deklaracji dołączono)		
129. Liczba załączników ZR-1/A AAAAAAAAAAU	130. Załącznik ZR-1/B składany (zaznaczyć właściwy kwadrat): <input type="checkbox"/> tak <input type="checkbox"/> nie	
I. OŚWIADCZENIE I PODPIS PODATNIKA / OSOBY REPREZENTUJĄCEJ PODATNIKA		
Oświadczam, że są mi znane przepisy Kodeksu karnego skarbowego o odpowiedzialności za podanie danych niezgodnych z rzeczywistością.		
131. Imię	132. Nazwisko	
133. Data wypełnienia deklaracji (dzień - miesiąc - rok)		134. Podpis (pieczęć) podatnika / osoby reprezentującej podatnika ²⁾
		
J. ADNOTACJE ORGANU PODATKOWEGO		
136. Uwagi organu podatkowego		
136. Data (dzień - miesiąc - rok)		137. Podpis przyjmującego formularz
		

***) Pouczenie

Niniejsza deklaracja stanowi podstawę do wystawienia tytułu wykonawczego, zgodnie z przepisami ustawy z dnia 17 czerwca 1966 r. o postępowaniu egzekucyjnym w administracji (Dz.U. z 2005 r. Nr 229, poz. 1954, z późn. zm.).

¹⁾ Należy podać z dokładnością do czterech miejsc po przecinku.

²⁾ Niepotrzebne skreślić.

POLA JASNE WYPELNIĄ PODATNIK WYPELNIĄC NA MASZYNE, KOMPUTEROWO LUB RĘCZNIE, DUŻYMI DRUKOWANYMI LITERAMI, CZARNYM LUB NIEBIESKIM KOŁOREM

Numer Identyfikacji Podatkowej podatnika AAAAAAAAAAAAAAAAAAAA-AAAAAAAAAAAAAAAAAAAA-AAAAAAAAAAAAAAAAAAAA-AAAAAAAAAAAAAU	Nr dokumentu	Załącznik nr 6 do Uchwały Rady Gminy Gaworzyce Nr XX/106 /08 z dnia 25 listopada 2008r.
---	--------------	--

IR-1

INFORMACJA W SPRAWIE PODATKU ROLNEGO

Rok

odstawa prawna: stawa z dnia 15 listopada 1984 r. o podatku rolnym (Dz. U. z 2006 r. Nr 136, poz. 969, z późn. zm.)

kladający: formularz przeznaczony dla osób fizycznych będących właścicielami gruntów, posiadaczami samoistnymi gruntów, zytownikami wieczystymi gruntów, posiadaczami gruntów stanowiących własność Skarbu Państwa lub jednostki samorządu terytorialnego.

termin składania: / terminie 14 dni od zaistnienia okoliczności mających wpływ na powstanie (wygaśnięcie) obowiązku podatkowego, lub wysokość opodatkowania.

miejsce składania: organ podatkowy właściwy ze względu na miejsce położenia nieruchomości.

I. MIEJSCE SKŁADANIA INFORMACJI

4. Nazwa i adres siedziby organu podatkowego

3. OBOWIĄZEK ZŁOŻENIA INFORMACJI

5. Okoliczności powodujące obowiązek złożenia informacji (zaznaczyć właściwy kwadrat):

 1. informacja składana po raz pierwszy na dany rok 2. korekta uprzednio złożonej informacji (miesiąc – rok) AAAAAAAAAAAU-AAAAAAAAAAAAAAAAAAAAAU

2. PODMIOT ZOBOWIĄZANY DO ZŁOŻENIA INFORMACJI

6. Rodzaj podmiotu (zaznaczyć właściwy kwadrat):

 1. właściciel, użytkownik lub posiadacz nieruchomości 2. współwłaściciel, współużytkownik lub współposiadacz nieruchomości

I. DANE PODATNIKA

1. DANE IDENTYFIKACYJNE

7. Nazwisko

8. Pierwsze imię, drugie imię

9. Identyfikator REGON

10. Numer PESEL

AAAAAAAAAAAAAAAAAAAA-AAAAAAAAAAAAAAAAAAAA-AAAAAAAAAAAAAAAAAAAA-AAAAAAAAAAAAAU

AAAAAAAAAAAAAAAAAAAA-AAAAAAAAAAAAAAAAAAAA-AAAAAAAAAAAAAAAAAAAA-AAAAAAAAAAAAAU

Pola 11, 12, 13 należy wypełnić w przypadku, gdy numer PESEL nie został nadany.

11. Data urodzenia

12. Imię ojca

13. Imię matki

AAAAAAAAAAAAU-AAAAAAAAAAAAU-AAAAAAAAAAAAAAAAAAAAAU

2. ADRES ZAMIESZKANIA

14. Kraj

15. Województwo

16. Powiat

17. Gmina

18. Ulica

19. Nr domu

20. Nr lokalu

21. Miejscowość

22. Kod pocztowy

23. Poczta

E. DANE DOTYCZĄCE UŻYTKÓW ROLNYCH STANOWIĄCYCH GOSPODARSTWO ROLNE – NIEPODLEGAJĄCYCH ZWOLNIENIU 1)

E.1. GRUNTY ORNE

klasa użytków rolnych	I	II	IIIa	IIIb	IVa	IVb
Powierzchnia w ha	24.	25.	26.	27.	28.	29.

IR-1⁽¹⁾

1/3

POLA. JASNE WYPEŁNIA PODATNIK WYPEŁNIAĆ NA MASZYNE, KOMPUTEROWO LUB RĘCZNIE. DUŻYMI DRUKOWANYMI LITERAMI, CZARNYM LUB NIEBIESKIM KOŁOREM.

E.2. ŁĄKI I PASTWISKA						
Klasa użytków rolnych	I	II	III	IV		
Powierzchnia w ha	30.	31.	32.	33.		
E.3. SADY						
Klasa użytków rolnych	I	II	III, IIIa,	IIIb	IV, IVa,	IVb
Powierzchnia w ha	34.	35.	36.	37.	38.	39.
E.4. GRUNTY POD STAWAMI NIEZARYBIONYMI – grunty orne						
Klasa użytków rolnych	I	II	IIIa	IIIb	IVa	IVb
Powierzchnia w ha	40.	41.	42.	43.	44.	45.
E.5. GRUNTY POD STAWAMI NIEZARYBIONYMI – łąki i pastwiska						
Klasa użytków rolnych	I	II	III	IV		
Powierzchnia w ha	46.	47.	48.	49.		
E.6. GRUNTY ROLNE ZABUDOWANE - grunty orne						
Klasa użytków rolnych	I	II	IIIa	IIIb	IVa	IVb
Powierzchnia w ha	50.	51.	52.	53.	54.	55.
E.7. GRUNTY ROLNE ZABUDOWANE – łąki i pastwiska						
Klasa użytków rolnych	I	II	III	IV		
Powierzchnia w ha	56.	57.	58.	59.		
E.8. ROWY - grunty orne						
Klasa użytków rolnych	I	II	IIIa	IIIb	IVa	IVb
Powierzchnia w ha	60.	61.	62.	63.	64.	65.
E.9. ROWY - łąki i pastwiska						
Klasa użytków rolnych	I	II	III	IV		
Powierzchnia w ha	66.	67.	68.	69.		
E.10. UŻYTKI ROLNE (ROWY, GRUNTY POD STAWAMI NIEZARYBIONYMI) BEZ OZNACZENIA KLASY GLEBOZNAWCZEJ						
70. Powierzchnia w ha						
E.11. GRUNTY POD STAWAMI ZARYBIONYMI - łososiem, trocią, głowacicą, palią i pstrzegiem						
Powierzchnia w ha					71.	
E.12. GRUNTY POD STAWAMI ZARYBIONYMI - inne gatunki ryb						
Powierzchnia w ha					72.	

F. DANE DOTYCZĄCE UŻYTKÓW ROLNYCH NIESTANOWIĄCYCH GOSPODARSTWA ROLNEGO – NIEPODLEGAJĄCYCH ZWOLNIENIU ¹⁾	
Powierzchnia w ha	73.
G. INFORMACJA O ZAŁĄCZNIKACH (do niniejszej informacji dołączono)	
74. Liczba załączników ZR-1/A AAAAAAAAAU	75. Załącznik ZR-1/B składany (zaznaczyć właściwy kwadrat): <input type="checkbox"/> tak <input type="checkbox"/> nie
H. OŚWIADCZENIE I PODPIS PODATNIKA / OSOBY REPREZENTUJĄCEJ PODATNIKA	
Oświadczam, że są mi znane przepisy Kodeksu karnego skarbowego o odpowiedzialności za podanie danych niezgodnych z rzeczywistością.	
76. Imię	77. Nazwisko
78. Data wypełnienia informacji (dzień - miesiąc - rok)	79. Podpis (pieczęć) podatnika / osoby reprezentującej podatnika ²⁾
AAAAAAAAAAII-AAAAAAAAAAII-AAAAAAAAAAII-AAAAAAAAAAII	
I. ADNOTACJE ORGANU PODATKOWEGO	
80. Uwagi organu podatkowego	
[Obszar przeznaczony do wpisania uwag organu podatkowego]	
81. Data (dzień - miesiąc - rok)	82. Podpis przyjmującego formularz
AAAAAAAAAAII-AAAAAAAAAAII-AAAAAAAAAAII-AAAAAAAAAAII	

1) Należy podać z dokładnością do czterech miejsc po przecinku.
Powierzchnię należy podać z dokładnością do 1 m²

2) Niepotrzebne skreślić.

POLA JASNE WYPEŁNIA PODATNIK. WYPEŁNIAĆ NA MASZYNIE, KOMPUTEROWO LUB RĘCZNIE, DUŻYMI DRUKOWANYMI LITERAMI, CZARNYM LUB NIEBIESKIM KOLOREM

Numer identyfikacji Podatkowej podatnika AA	Nr dokumentu
--	--------------

Załącznik nr 7 do Uchwały Rady Gminy Gaworzycy
Nr XX/106 /08 z dnia 25 listopada 2008r.**ZR-1/A****DANE O NIERUCHOMOŚCIACH ROLNYCH**ałącznik ZR-1/A przeznaczony jest dla jednej nieruchomości. W przypadku, gdy podatnik posiada na
renie gminy więcej niż jedną nieruchomość należy wypełnić odrębne załączniki.Nr załącznika
AAAAAAAAAA**1. PRZEZNACZENIE FORMULARZA**

4. Niniejszy formularz stanowi załącznik do (zaznaczyć właściwy kwadrat):

 1. deklaracji DR-1 2. informacji IR- 1**3. DANE PODATNIKA**

5. Rodzaj podatnika (zaznaczyć właściwy kwadrat):

 1. osoba fizyczna 2. osoba prawna 3. jednostka organizacyjna, w tym spółka, nieposiadająca osobowości prawnej

6. Nazwa pełna * / Nazwisko **

7. Nazwa skrócona * / Pierwsze imię, drugie imię **

8. Identyfikator REGON
AA9. Numer PESEL **
AA**2. DANE O NIERUCHOMOŚCIACH ROLNYCH PODLEGAJĄCYCH OPODATKOWANIU LUB ZWOLNIENIU****2.1. POŁOŻENIE NIERUCHOMOŚCI**

10. Położenie nieruchomości (adres)

2.2. TYTUŁ PRAWNY (zaznaczyć właściwy kwadrat):

11. Rodzaj własności

 1. własność 2. współwłasność

12. Rodzaj posiadania samoistnego

 1. posiadanie 2. współposiadanie

13. Rodzaj użytkowania

 1. użytkowanie wieczyste 2. współużytkowanie wieczyste

14. Rodzaj posiadania zależnego

 1. posiadanie 2. współposiadanie**2.3. IDENTYFIKATORY GEODEZYJNE DZIAŁEK**

15. Działki

2.4. KSIĘGA WIECZYSTA

16. Numer księgi wieczystej (zbioru dokumentów)

17. Nazwa sądu

ZR-1/A₍₁₎

1/1

POLA JASNE WYPELNI PODATNIK WYPELNIAC NA MASZYNI, KOMPUTEROWO LUB RECZNIE DUZYMI, DRUKOWANYMI LITERAMI, CZARNYM LUB NIEBIESKIM KOLOREM

Numer identyfikacji Podatkowej podatnika IAA	Nr dokumentu	Załącznik nr 8 do Uchwały Rady Gminy Gaworzyce Nr XX/106 /08 z dnia 25 listopada 2008r.
---	--------------	--

ZR-1/B

**DANE O ZWOLNIENIACH I ULGACH PODATKOWYCH
W PODATKU ROLNYM**

1. PRZEZNACZENIE FORMULARZA		
3. Niniejszy formularz stanowi załącznik do (zaznaczyc właściwy kwadrat):		
<input type="checkbox"/> 1. deklaracji DR-1		<input type="checkbox"/> 2. informacji IR-1
3. DANE PODATNIKA		
* - dotyczy podatnika niebędącego osobą fizyczną		** - dotyczy podatnika będącego osobą fizyczną
3.1. DANE IDENTYFIKACYJNE		
4. Rodzaj podatnika (zaznaczyc właściwy kwadrat):		
<input type="checkbox"/> 1. osoba fizyczna		<input type="checkbox"/> 2. osoba prawna
<input type="checkbox"/> 3. jednostka organizacyjna, w tym spółka, nieposiadająca osobowości prawnej		
5. Nazwa pełna * / Nazwisko **		
6. Nazwa skrócona * / Pierwsze imię, drugie imię **		
7. Identyfikator REGON AAAU	8. Numer PESEL ** AAAU	
2. DANE DOTYCZĄCE ZWOLNIEŃ I ULG PODATKOWYCH WYNIKAJĄCYCH Z USTAWY LUB UCHWAŁY RADY GMINY		
Tytuł prawny zwolnienia		Powierzchnia w ha fizycznych ¹⁾
rt.12 ust.1 pkt 1 - użytki rolne klasy V, VI i VII		9.
rt.12 ust.1 pkt 1 - grunty zadrzewione i zakrzewione ustanowione na użytkach rolnych		10.
rt.12 ust.1 pkt 2 - grunty położone w pasie drogi granicznej		11.
rt.12 ust.1 pkt 3 - grunty orne, łąki i pastwiska objęte melioracją - w roku, w którym uprawy zostały zniszczone skutkiem robót drenarskich		12.
rt.12 ust.1 pkt 4 - grunty przeznaczone na utworzenie nowego gospodarstwa rolnego lub powiększenie już istniejącego do powierzchni nieprzekraczającej 100 ha		13.
<input type="checkbox"/> / przypadku korzystania z ulgi, po upływie okresu zwolnienia (zaznaczyc właściwy kwadrat)	4. Ulga <input type="checkbox"/> 75% <input type="checkbox"/> 50%	
rt.12 ust.1 pkt 5 - grunty gospodarstw rolnych powstałe z zagospodarowania nieużytków		15.
<input type="checkbox"/> / przypadku korzystania z ulgi, po upływie okresu zwolnienia (zaznaczyc właściwy kwadrat)	3. Ulga <input type="checkbox"/> 75% <input type="checkbox"/> 50%	
rt.12 ust.1 pkt 6 - grunty gospodarstw rolnych otrzymane w drodze wymiany lub scalenia		17.
<input type="checkbox"/> / przypadku korzystania z ulgi, po upływie okresu zwolnienia (zaznaczyc właściwy kwadrat)	3. Ulga <input type="checkbox"/> 75% <input type="checkbox"/> 50%	
rt.12 ust.1 pkt 7 - grunty gospodarstw rolnych, na których zaprzestano produkcji rolnej		19.
rt.12 ust.1 pkt 8 - użytki ekologiczne		20.
rt.12 ust.1 pkt 9 - grunty zajęte przez zbiorniki wody służące do zaopatrzenia ludności w wodę		21.
rt.12 ust.1 pkt 10 - grunty pod wałami przeciwpowodziowymi i grunty położone w międzywałach		22.

POLA JASNE WYPEŁNIA PODATNIK, WYPEŁNIAĆ NA MASZYNIE, KOMPUTEROWO LUB RĘCZNIE, DUŻYMI, Drukowanymi literami, CZARNYM LUB NIEBIESKIM KOŁOREM

Art.12 ust.1 pkt 11 - grunty wpisane do rejestru zabytków	23.
Art.12 ust.1 pkt 12 - grunty stanowiące działki przyzagrodowe członków rolniczych spółdzielni produkcyjnych	24.
Art.12 ust.2 pkt 1 - uczelnia	25.
Art.12 ust.2 pkt 2 - szkoły, placówki, zakłady kształcenia i placówki doskonalenia nauczycieli - publiczne i niepubliczne oraz organy prowadzące te szkoły, placówki i zakłady z tytułu zarządu, użytkowania lub użytkowania wieczystego gruntów	26.
Art.12 ust.2 pkt 3 - placówki naukowe Polskiej Akademii Nauk	27.
Art.12 ust.2 pkt 4 - prowadzący zakłady pracy chronionej lub zakłady aktywności zawodowej w zakresie gruntów zgłoszonych wojewodzie, jeżeli zgłoszenie zostało potwierdzone decyzją w sprawie przyznania statusu zakładu pracy chronionej lub zakładu aktywności zawodowej albo zaświadczaniem - zajętych na prowadzenie tego zakładu, z wyjątkiem gruntów znajdujących się w posiadaniu zależnym podmiotów niebędących prowadzącymi zakłady pracy chronionej lub zakłady aktywności zawodowej	28.
Art.12 ust.2 pkt 5 - jednostki badawczo-rozwojowe	29.
Art.12 ust.2 pkt 5a - przedsiębiorcy o statusie centrum badawczo-rozwojowego uzyskanym na zasadach określonych w ustawie z dnia 29 lipca 2005 r. o niektórych formach wspierania działalności innowacyjnej (Dz.U. Nr 178, poz. 1484 oraz z 2006 r. Nr 107, poz. 723), w zakresie przedmiotów opodatkowania zajętych na cele prowadzonych badań i prac rozwojowych	30.
Art.12 ust.2 pkt 6 - Polski Związek Działkowców z tytułu użytkowania i użytkowania wieczystego gruntu rodzinnych ogrodów działkowych	31.

D. DANE DOTYCZĄCE ULG PODATKOWYCH WYNIKAJĄCYCH Z USTAWY LUB UCHWAŁY RADY GMINY

Tytuł prawny ulgi	
Art.13 ust.1 - ulga inwestycyjna	32. <input type="checkbox"/> tak <input type="checkbox"/> nie
Art.13a ust.1 i 2 - ulga dla żołnierzy odbywających zasadniczą służbę wojskową lub długotrwale przeszkolenie wojskowe, osób spełniających zastępczo obowiązek służby wojskowej w formie skoszarowanej i prowadzących te gospodarstwa bezpośrednio przed powołaniem do służby oraz członków rodzin tych osób (zaznaczyć właściwy kwadrat)	33. Ulga <input type="checkbox"/> 60% <input type="checkbox"/> 40%
Art.13b ust.1 - ulga dla gruntów położonych na terenach podgórskich i górskich (zaznaczyć właściwy kwadrat)	34. Ulga <input type="checkbox"/> 60% <input type="checkbox"/> 30%
Art.13c ust.1 - ulga z tytułu wystąpienia klęski żywiołowej	35. <input type="checkbox"/> tak <input type="checkbox"/> nie

1) Należy podać z dokładnością do czterech miejsc po przecinku.

POLA JASNE WYPEŁNIA PODATNIK. WYPEŁNIAĆ NA MASZYNIE, KOMPUTEROWO LUB RĘCZNIE, DUŻYMI, DRUKOWANYMI LITERAMI, CZARNYM LUB NIEBIESKIM KOŁOREM.

Numer Identyfikacji Podatkowej podatnika AA	Nr dokumentu
--	--------------

Załącznik nr 9 do Uchwały Rady Gminy Gaworzycze
Nr XX/106/08 z dnia 25 listopada 2008r.

DL-1

DEKLARACJA NA PODATEK LEŚNY

Rok

Podstawa prawna: Kładający:	Ustawa z dnia 30 października 2002 r. o podatku leśnym (Dz.U. Nr 200, poz. 1682, z późn. zm.) Formularz przeznaczony dla osób prawnych, jednostek organizacyjnych oraz spółek nieposiadających osobowości prawnej będących właścicielami lasów, posiadaczami samoistnymi lasów, użytkownikami wieczystymi lasów, posiadaczami lasów stanowiących własność Skarbu Państwa lub jednostki samorządu terytorialnego oraz dla osób fizycznych będących współwłaścicielami lub współposiadaczami z osobami prawnymi lub z jednostkami organizacyjnymi, w tym spółkami, nieposiadającymi osobowości prawnej.
Termin składania:	do dnia 15 stycznia każdego roku podatkowego lub w terminie 14 dni od zaistnienia okoliczności mających wpływ na owstanie (wygaśnięcie) obowiązku podatkowego lub wysokość opodatkowania.
Miejsce składania:	Organ podatkowy właściwy ze względu na miejsce położenia nieruchomości.

1. MIEJSCE SKŁADANIA DEKLARACJI

Nazwa i adres siedziby organu podatkowego

3. OBOWIĄZEK ZŁOŻENIA DEKLARACJI

Podatnik ma obowiązek złożenia wraz z korektą deklaracji pisemnego uzasadnienia przyczyny korekty - art.81 ustawy Ordynacja podatkowa.

5. Okoliczności powodujące obowiązek złożenia deklaracji (zaznaczyć właściwy kwadrat):

1. deklaracja roczna 2. korekta deklaracji rocznej (miesiąc - rok) AAAAAAAAAAUAAAAAAAAAAAAAAAAAAAAAAAAAA

2. PODMIOT ZOBOWIĄZANY DO ZŁOŻENIA DEKLARACJI

6. Rodzaj podmiotu (zaznaczyć właściwy kwadrat):

1. właściciel, użytkownik lub posiadacz 2. współwłaściciel, współużytkownik lub współposiadacz

3. DANE PODATNIKA

* - dotyczy podatnika niebędącego osobą fizyczną

** - dotyczy podatnika będącego osobą fizyczną

3.1. DANE IDENTYFIKACYJNE

7. Rodzaj podatnika (zaznaczyć właściwy kwadrat):

1. osoba fizyczna 2. osoba prawna 3. jednostka organizacyjna, w tym spółka, nieposiadająca osobowości prawnej

8. Nazwa pełna * / Nazwisko **

9. Nazwa skrócona * / Pierwsze imię, drugie imię **

10. Identyfikator REGON

11. Numer PESEL **

Pola 12, 13, 14 wypełnia osoba fizyczna w przypadku, gdy numer PESEL nie został nadany.

12. Data urodzenia (dzień - miesiąc - rok)

13. Imię ojca

14. Imię matki

3.2. ADRES SIEDZIBY * / ADRES ZAMIESZKANIA **

15. Kraj

16. Województwo

17. Powiat

18. Gmina

19. Ulica

20. Nr domu

21. Nr lokalu

22. Miejscowość

23. Kod pocztowy

24. Poczta

DL-1⁽¹⁾

1/2

POLA JASNE WYPEŁNIA PODATNIK, WYPEŁNIAĆ NA MASZYNIE, KOMPUTEROWO LUB RĘCZNIE, DUŻYMI, DRUKOWANYMI LITERAMI, CZARNYM LUB NIEBIESKIM KOŁOREM

E. DANE DOTYCZĄCE LASÓW NIEPODLEGAJĄCYCH ZWOLNIENIU

Rodzaj gruntów leśnych	Powierzchnia w ha z dokładnością do 1m ² 1)	Stawka podatku		Kwota podatku	
		zł.	gr	zł.	gr
1. Lasy	25.	26.		27.	
2. Lasy ochronne	28.	29.		30.	
3. Lasy wchodzące w skład rezerwatów przyrody	31.	32.		33.	
4. Lasy wchodzące w skład parków narodowych	34.	35.		36.	

F. ŁĄCZNA KWOTA PODATKU

Kwota podatku (w pełnych złotych) ***)	37.
	zł

G. INFORMACJA O ZAŁĄCZNIKACH (do niniejszej deklaracji dołączono)

38. Liczba załączników ZL-1/A AAAAAAAAAAU	39. Załącznik ZL-1/B składany (zaznaczyć właściwy kwadrat) <input type="checkbox"/> tak <input type="checkbox"/> nie
--	---

H. OŚWIADCZENIE I PODPIS PODATNIKA / OSOBY REPREZENTUJĄCEJ PODATNIKA

Oświadczam, że są mi znane przepisy Kodeksu karnego skarbowego o odpowiedzialności za podanie danych niezgodnych z rzeczywistością.

40. Imię	41. Nazwisko
42. Data wypełnienia deklaracji (dzień - miesiąc - rok)	43. Podpis (pieczęć) podatnika / osoby reprezentującej podatnika 2)

I. ADNOTACJE ORGANU PODATKOWEGO

44. Uwagi organu podatkowego	
45. Data (dzień - miesiąc - rok)	46. Podpis przyjmującego formularz

*****) Pouczenie**

Niniejsza deklaracja stanowi podstawę do wystawienia tytułu wykonawczego, zgodnie z przepisami ustawy z dnia 17 czerwca 1966 r. o postępowaniu egzekucyjnym w administracji (Dz.U. z 2005 r. Nr 229, poz. 1954 z późn. zm.).

1) Należy podać z dokładnością do czterech miejsc po przecinku.

2) Niepotrzebne skreślić.

POLA JASNE WYPELNIĆ PODATNIK WYPELNIAC NA MASZYNE KOMPUTEROWO LUB RĘCZNIE, DUZYMI DRUKOWANYMI LITERAMI CZARNYM LUB NIEBIESKIM KOLOREM

Numer Identyfikacji Podatkowej podatnika AAAAAAAAAAAAAAAA-AAAAAAAAAAAAAAAA-AAAAAAAAAA-AAAAAAAAAA	Nr dokumentu	Załącznik nr 10 do Uchwały Rady Gminy Gaworzycze Nr XX/106 /08 z dnia 25 listopada 2008r.
---	--------------	--

IL-1

INFORMACJA W SPRAWIE PODATKU LEŚNEGO

Rok

odstawa prawna: kładający: Istawa z dnia 30 października 2002 r. o podatku leśnym (Dz. U. Nr 200, poz. 1682, z późn. zm.)
 formularz przeznaczony dla osób fizycznych będących właścicielami lasów, posiadaczami lasów, użytkownikami wieczystymi lasów, posiadaczami lasów stanowiących własność Skarbu Państwa lub jednostki samorządu terytorialnego.

termin składania: / terminie 14 dni od zaistnienia okoliczności mających wpływ na powstanie (wygaśnięcie) obowiązku podatkowego lub wysokość opodatkowania.

miejsce składania: organ podatkowy właściwy ze względu na miejsce położenia nieruchomości.

1. MIEJSCE SKŁADANIA INFORMACJI

Nazwa i adres siedziby organu podatkowego

3. OBOWIĄZEK ZŁOŻENIA INFORMACJI

5. Okoliczności powodujące obowiązek złożenia informacji (zaznaczyć właściwy kwadrat)

1. informacja składana po raz pierwszy 2. korekta uprzednio złożonej informacji (miesiąc – rok)

2. PODMIOT ZOBOWIĄZANY DO ZŁOŻENIA INFORMACJI

6. Rodzaj podmiotu (zaznaczyć właściwy kwadrat)

1. właściciel, użytkownik lub posiadacz 2. współwłaściciel, współużytkownik lub współposiadacz

3. DANE PODATNIKA

3.1. DANE IDENTYFIKACYJNE

7. Nazwisko

8. Pierwsze imię, drugie imię

9. Identyfikator REGON

10. Numer PESEL

Pola 11, 12, 13 należy wypełnić w przypadku, gdy numer PESEL nie został nadany.

11. Data urodzenia

12. Imię ojca

13. Imię matki

3.2. ADRES ZAMIESZKANIA

14. Kraj

15. Województwo

16. Powiat

17. Gmina

18. Ulica

19. Nr domu

20. Nr lokalu

21. Miejscowość

22. Kod pocztowy

23. Poczta

5. DANE DOTYCZĄCE LASÓW NIEPODLEGAJĄCYCH ZWOLNIENIU

Rodzaj lasu	Powierzchnia w ha z dokładnością do 1m ² 1)
. Lasy	24.
. Lasy ochronne	25.
. Lasy wchodzące w skład rezerwatów przyrody	26.
. Lasy wchodzące w skład parków narodowych	27.

1) Należy podać z dokładnością do czterech miejsc po przecinku.

POLA JASNE WYPEŁNIA PODATNIK WYPEŁNIAC NA MASZYNIE, KOMPUTEROWO LUB RĘCZNIE DUŻYMI DRUKOWANYMI LITERAMI, CZARNYM LUB NIEBIESKIM KOLOREM

F. INFORMACJA O ZAŁĄCZNIKACH (do niniejszej informacji dołączono)

28. Liczba załączników ZL-1/A AAAAAAAAAU	29. Załącznik ZL-1/B składany (zaznaczyć właściwy kwadrat): <input type="checkbox"/> tak <input type="checkbox"/> nie
---	--

G. OŚWIADCZENIE I PODPIS PODATNIKA / OSOBY REPREZENTUJĄCEJ PODATNIKA

Oświadczam, że są mi znane przepisy Kodeksu karnego skarbowego o odpowiedzialności za podanie danych niezgodnych z rzeczywistością.

30. Imię	31. Nazwisko
32. Data wypełnienia informacji (dzień - miesiąc - rok) AAAAAAAAAUAAAAAAAAAUAAAAAAAAAAAAAAAAAAAAAAAA	33. Podpis (pieczęć) podatnika / osoby reprezentującej podatnika ²⁾

H. ADNOTACJE ORGANU PODATKOWEGO

34. Uwagi organu podatkowego	
35. Data (dzień - miesiąc - rok) AAAAAAAAAUAAAAAAAAAUAAAAAAAAAAAAAAAAAAAAAAAA	36. Podpis przyjmującego formularz

²⁾ Niepotrzebne skreślić.

POLA JASNE WYPEŁNIA PODATNIK. WYPEŁNIAĆ NA MASZYNE, KOMPUTEROWO LUB RĘCZNIE, DUŻYMI DRUKOWANYMI LITERAMI, CZARNYM LUB NIEBIESKIM KOŁOREM.

Numer Identyfikacji Podatkowej podatnika AA	Nr dokumentu
--	--------------

Załącznik nr 11 do Uchwały Rady Gminy Gaworzyce
Nr XX/106 /08 z dnia 25 listopada 2008r.

ZL-1/A

DANE O NIERUCHOMOŚCIACH LEŚNYCH

Łącznik ZL-1/A przeznaczony jest dla jednej nieruchomości. W przypadku, gdy podatnik posiada na terenie gminy więcej niż jedną nieruchomość należy wypełnić odrębne załączniki.

Nr załącznika AAAAAAAAA

1. PRZEZNACZENIE FORMULARZA

4. Niniejszy formularz stanowi załącznik do (zaznaczyć właściwy kwadrat):

1. deklaracji DL-1 2. informacji IL- 1

3. DANE PODATNIKA

3.1. DANE IDENTYFIKACYJNE

5. Rodzaj podatnika (zaznaczyć właściwy kwadrat):

1. osoba fizyczna 2. osoba prawna 3. jednostka organizacyjna, w tym spółka, nieposiadająca osobowości prawnej

6. Nazwa pełna * / Nazwisko **

7. Nazwa skrócona * / Pierwsze imię, drugie imię **

8. Identyfikator REGON
AA

9. Numer PESEL **
AA

2. DANE O NIERUCHOMOŚCIACH LEŚNYCH PODLEGAJĄCYCH OPODATKOWANIU LUB ZWOLNIENIU

2.1. POŁOŻENIE NIERUCHOMOŚCI

10. Położenie nieruchomości (adres)

2.2. TYTUŁ PRAWNY (zaznaczyć właściwy kwadrat):

11. Rodzaj własności <input type="checkbox"/> 1. własność <input type="checkbox"/> 2. współwłasność	12. Rodzaj posiadania samoistnego <input type="checkbox"/> 1. posiadanie <input type="checkbox"/> 2. współposiadanie
13. Rodzaj użytkowania <input type="checkbox"/> 1. użytkowanie wieczyste <input type="checkbox"/> 2. współużytkowanie	14. Rodzaj posiadania zależnego <input type="checkbox"/> 1. posiadanie <input type="checkbox"/> 2. współposiadanie

2.3. IDENTYFIKATORY GEODEZYJNE DZIAŁEK

15. Działki

2.4. KSIĘGA WIECZYSTA

16. Numer księgi wieczystej (zbioru dokumentów) 17. Nazwa sądu

4042

**UCHWAŁA RADY GMINY GROMADKA
NR XXX/141/08**

z dnia 25 listopada 2008 r.

**w sprawie określenia wysokości stawek podatku od środków
transportowych**

Na podstawie art. 18 ust. 2 pkt 8 ustawy z dnia 8 marca 1990 r. o samorządzie gminnym (tekst jedn. z 2001 r. Dz. U. Nr 142, poz. 1591 z późn. zm.) w związku z art. 10 ust. 1 ustawy z dnia 12 stycznia 1991 r. o podatkach i opłatach lokalnych (tekst jedn. Dz. U. z 2006 r. Nr 121, poz. 844 z późn. zm.) Rada Gminy Gromadka uchwała, co następuje:

§ 1

Ustala się stawki podatku od środków transportowych od jednego środka transportowego obowiązujące na terenie gminy:

1. od samochodów ciężarowych o dopuszczalnej masie całkowitej powyżej 3,5 tony i poniżej 12 ton, od ciągników siodłowych i balastowych przystosowanych do używania łącznie z naczepą o dopuszczalnej masie całkowitej zespołu pojazdów od 3,5 tony i poniżej 12 ton, od przyczepy lub naczepy, które łącznie z pojazdem silnikowym posiadają dopuszczalną masę całkowitą od 7 ton i poniżej 12 ton, od autobusów w zależności od liczby miejsc do siedzenia – w wysokości określonej w załączniku nr 1 do niniejszej uchwały,
2. od samochodów ciężarowych o dopuszczalnej masie całkowitej równej lub wyższej niż 12 ton – w wysokości określonej w załączniku nr 2 do niniejszej uchwały,
3. od przyczep i naczep, które łącznie z pojazdem silnikowym posiadają dopuszczalną masę całkowitą równą lub wyższą niż 12 ton z wyjątkiem związanych wyłącznie z działalnością rolniczą prowadzoną przez podatnika podatku rolnego – w wysokości określonej w załączniku nr 3 do niniejszej uchwały.
4. od ciągników siodłowych i balastowych przystosowanych do używania łącznie z naczepą lub przyczepą o dopuszczalnej masie całkowitej ze-

społu pojazdów równej lub wyższej niż 12 ton – w wysokości określonej w załączniku nr 4 od niniejszej uchwały.

§ 2

Zwalnia się od podatku środki transportowe służące realizacji zadań gminy, z zakresu:

1. dowozu uczniów do szkół,
2. służące ochronie przeciwpożarowej.

§ 3

Traci moc uchwała nr XVI/68/07 Rady Gminy Gromadka z dnia 19 listopada 2007 r. w sprawie określenia wysokości stawek podatku od środków transportowych.

§ 4

Wykonanie uchwały powierza się Wójtowi Gminy.

§ 5

Uchwała wchodzi w życie po 14 dniach od daty ogłoszenia w Dzienniku Urzędowym Województwa Dolnośląskiego z mocą od 1 stycznia 2009 r.

PRZEWODNICZĄCY
RADY GMINY

RYSZARD KAWKA

Załącznik nr 1 do uchwały Rady Gminy Gromadka nr XXX/141/08 z dnia 25 listopada 2008 r. (poz. 4042)

I. Stawka roczna podatku od środków transportowych od samochodów ciężarowych o dopuszczalnej masie całkowitej powyżej 3,5 tony i poniżej 12 ton (art. 8 pkt 1).

Dopuszczalna masa całkowita w tonach	Roczna stawka podatku w złotych	Roczna stawka podatku po uwzględnieniu wieku pojazdu i jego wpływu na środowisko naturalne	
		Pojazd wiekiem nieprzekraczającym 10 lat	Pojazd wyposażony w silnik EURO 1, EURO 2, Euro 3 i wiekiem nieprzekraczającym 10 lat
Powyżej 3,5 tony do 5,5 tony włącznie	489	437	395
Powyżej 5,5 tony do 9 ton włącznie	655	603	551
Powyżej 9 ton i poniżej 12 ton	905	811	749

II. Stawka roczna podatku od środków transportowych od ciągników siodłowych i balastowych przystosowanych do używania łącznie z naczepą lub przyczepą o dopuszczalnej masie całkowitej zespołu pojazdów od 3,5 tony i poniżej 12 ton (art. 8 pkt 3).

Rodzaj ciągnika	Roczna stawka podatku w złotych	Roczna stawka podatku po uwzględnieniu wieku pojazdu do 10 lat
Ciągniki siodłowe	1196	1144
Ciągniki balastowe	1425	1352

III. Stawka roczna podatku od środków transportowych od przyczepy lub naczepy, która łącznie z pojazdem silnikowym posiadają dopuszczalną masę całkowitą od 7 ton i poniżej 12 ton, z wyjątkiem związanych łącznie z działalnością rolniczą prowadzoną przez podatnika podatku rolnego (art. 8 pkt 5).

Dopuszczalna masa całkowita w tonach	Roczna stawka podatku w złotych	Roczna stawka podatku po uwzględnieniu wieku pojazdu do 10 lat
Od 7 ton i poniżej 12 ton	655	593

IV. Stawka roczna podatku od środków transportowych od autobusów w zależności od liczby miejsc do siedzenia (art. 8 pkt 7).

Liczba miejsc do siedzenia	Roczna stawka podatku w złotych	Roczna stawka podatku po uwzględnieniu wieku pojazdu i jego wpływu na środowisko naturalne	
		Pojazd wiekiem nieprzekraczającym 10 lat	Pojazd wyposażony w silnik EURO 1, EURO 2, Euro 3 i wiekiem nieprzekraczającym 10 lat
Od 10 do 15 miejsc	728	655	562
Od 16 do 29 miejsc	1082	978	884
30 miejsc i więcej	1612	1456	1310

Załącznik nr 2 do uchwały Rady Gminy Gromadka nr XXX/141/08 z dnia 25 listopada 2008 r. (poz. 4042)

STAWKI PODATKU OD ŚRODKÓW TRANSPORTOWYCH OD SAMOCHODÓW CIĘŻAROWYCH O DOPUSZCZALNEJ MASIE CAŁKOWITEJ RÓWNEJ LUB WYŻSZEJ NIŻ 12 TON art. 8 pkt 2

Liczba osi i dopuszczalna masa całkowita (w tonach)		Minimalna stawka podatku (w złotych)	
Nie mniej niż	Mniej niż	Oś jezdna (osie jezdne) z zawieszeniem pneumatycznym lub zawieszeniem uznanym za równoważne	Inne systemy zawieszenia osi jezdnych
Dwie osie			
12	13	1.144,00	1.352,00
13	14	1.248,00	1.456,00
14	15	1.352,00	1.560,00
15		1.456,00	1.664,00
Trzy osie			
12	17	1.248,00	1.456,00
17	19	1.352,00	1.560,00
19	21	1.456,00	1.664,00
21	23	1.560,00	1.768,00
23	25	1.664,00	1.872,00
25		1.768,00	1.976,00
Cztery osie i więcej			
12	25	1.456,00	1.664,00
25	27	1.664,00	1.872,00
27	29	1.768,00	1.976,00
29	31	1.976,00	2.600,00
31		2.184,00	2.600,00

Załącznik nr 3 do uchwały Rady Gminy Gromadka nr XXX/141/08 z dnia 25 listopada 2008 r. (poz. 4042)

STAWKI PODATKU OD ŚRODKÓW TRANSPORTOWYCH: OD PRZYCZEP I NACZEP, KTÓRE ŁĄCZNIE Z POJAZDEM SILNIKOWYM POSIADAJĄ DOPUSZCZALNĄ MASĘ CAŁKOWITĄ RÓWNĄ LUB WYŻSZĄ NIŻ 12 TON (art. 8 pkt 6)

Liczba osi i dopuszczalna masa całkowita zespołu pojazdów: naczepa/przyczepa + pojazd silnikowy (w tonach)		Minimalna stawka podatku (w złotych)	
Nie mniej niż	Mniej niż	Oś jezdna (osie jezdne) z zawieszeniem pneumatycznym lub zawieszeniem uznanym za równoważne	Inne systemy zawieszenia osi jezdnych
Jedna oś			
12	18	655,00	728,00
18	25	728,00	801,00
25		874,00	967,00
Dwie osie			
12	28	967,00	1.061,00
28	33	1.092,00	1.196,00
33	38	1.206,00	1.404,00
38		1.529,00	1.768,00
Trzy osie			
12	38	1.310,00	1.456,00
38		1.477,00	1.612,00

Załącznik nr 4 do uchwały Rady Gminy Gromadka nr XXX/141/08 z dnia 25 listopada 2008 r. (poz. 4042)

STAWKI PODATKU OD ŚRODKÓW TRANSPORTOWYCH: DLA CIĄGNIKÓW SIODŁOWYCH I BALASTOWYCH PRZYSTOSOWANYCH DO UŻYWANIA ŁĄCZNIE Z NACZEPĄ LUB PRZYCZEPĄ O DOPUSZCZALNEJ MASIE CAŁKOWITEJ ZESPOŁU POJAZDÓW RÓWNEJ LUB WYŻSZEJ NIŻ 12 TON (art. 8 pkt 4)

Liczba osi i dopuszczalna masa całkowita zespołu pojazdów: ciągnik siodłowy + naczepa, ciągnik balastowy + przyczepa (w tonach)		Minimalna stawka podatku (w złotych)	
Nie mniej niż	Mniej niż	Oś jezdna (osie jezdne) z zawieszeniem pneumatycznym lub zawieszeniem uznanym za równoważne	Inne systemy zawieszenia osi jezdnych
Dwie osie			
12	18	1.352,00	1.456,00
18	25	1.456,00	1.560,00
25	31	1.560,00	1.664,00
31		1.664,00	2.059,00
Trzy osie			
12	40	1.768,00	1.976,00
40		1.976,00	2.652,00

4043

UCHWAŁA RADY GMINY GROMADKA NR XXX/142/08

z dnia 25 listopada 2008 r.

w sprawie ustalenia wysokości stawek podatku od nieruchomości

Na podstawie art. 18 ust. 2 pkt 8 ustawy z dnia 8 marca 1990 r. o samorządzie gminnym (tekst jedn. z 2001 r. Dz. U. Nr 142, poz. 1591 z późn. zm.) oraz art. 5 ust. 1, art. 6 ust. 12 i art. 7 ust. 3 ustawy z dnia 12 stycznia 1991 r. o podatkach i opłatach lokalnych (tekst jedn. z 2006 r. Dz. U. Nr 121, poz. 844 z późn. zm.) Rada Gminy Gromadka uchwala, co następuje:

§ 1

Określa się wysokość stawek podatku od nieruchomości:

1. od gruntów:

- związanych z prowadzeniem działalności gospodarczej, bez względu na sposób zakwalifikowania w ewidencji gruntów i budynków – **0,65 zł za 1 m² powierzchni,**
- pod jeziorami, zajętych na zbiorniki wodne retencyjne lub elektrowni wodnych – **3,39 zł od 1 ha powierzchni,**
- pozostałych, w tym zajętych na prowadzenie odpłatnej statutowej działalności pożytku publicznego przez organizacje pożytku publicznego – **0,24 zł od 1 m² powierzchni,**

2. od budynków lub ich części:

- mieszkalnych – **0,55 zł od 1 m² powierzchni użytkowej,**
- związanych z prowadzeniem działalności gospodarczej oraz od budynków mieszkalnych

lub ich części zajętych na prowadzenie działalności gospodarczej – **17,07 zł od 1 m² powierzchni użytkowej,**

- zajętych na prowadzenie działalności gospodarczej w zakresie obrotu kwalifikowanym materiałem siewnym – **6,57 zł od 1 m² powierzchni użytkowej,**
 - zajętych na prowadzenie działalności gospodarczej w zakresie udzielania świadczeń zdrowotnych – **3,93 zł od 1 m² powierzchni użytkowej,**
 - pozostałych, w tym zajętych na prowadzenie odpłatnej statutowej działalności pożytku publicznego przez organizacje pożytku publicznego – **4,39 zł od 1 m² powierzchni użytkowej,**
3. od budowli – **2% ich wartości** określonej na podstawie art. 4 ust. 1 pkt 3 oraz ust. 3–7 ustawy o podatkach i opłatach lokalnych.

§ 2

Zwalnia się od podatku od nieruchomości budowlę, budynki lub ich części oraz grunty zajęte na działalność:

1. oświatowo-kulturalną,
2. sportową,
3. ochrony przeciwpożarowej i bezpieczeństwa publicznego oraz cmentarze, wysypiska odpadów, oczyszczalnie ścieków i przystanki, z wyjątkiem budynków lub ich części zajętych na prowadzenie działalności gospodarczej.

§ 3

1. Zarządza się pobór podatku od nieruchomości w drodze inkasa, prowadzonego przez właścicieli sołtysów.
2. Sposób poboru podatku w drodze inkasa i zasady wynagradzania za inkaso określa odrębna uchwała.

§ 4

Traci moc uchwała nr XVI/66/07 Rady Gminy Gromadka z dnia 19 listopada 2007 r. w sprawie ustalenia wysokości stawek podatku od nieruchomości.

§ 5

Wykonanie uchwały powierza się Wójtowi Gminy.

§ 6

Uchwała wchodzi w życie po 14 dniach od daty ogłoszenia w Dzienniku Urzędowym Województwa Dolnośląskiego z mocą obowiązującą od 1 stycznia 2009 r.

PRZEWODNICZĄCY
RADY GMINY

RYSZARD KAWKA

4044**UCHWAŁA RADY GMINY GROMADKA
NR XXX/143/08**

z dnia 25 listopada 2008 r.

w sprawie obniżenia ceny skupu żyta przyjmowanego do podstawy obliczenia podatku rolnego za 2009 rok na terenie gminy Gromadka

Na podstawie art. 18 ust. 2 pkt 8 ustawy z dnia 8 marca 1990 r. o samorządzie gminnym (tekst jedn. z 2001 r. Dz. U. Nr 142 z późn. zm.) oraz art. 6 ust. 3 i art. 6b ustawy z dnia 15 listopada 1984 r. o podatku rolnym (tekst jedn. z 2006 r. Dz. U. Nr 136, poz. 969 z późn. zm.) Rada Gminy Gromadka uchwała, co następuje:

§ 1

Obniża się cenę żyta przyjmowaną jako podstawę obliczenia podatku rolnego, ogłoszoną w Komunikacie Prezesa Głównego Urzędu Statystycznego z dnia 17 października 2008 r. w sprawie średniej ceny skupu żyta za okres pierwszych trzech kwartałów 2008 r. (M. P. Nr 81, poz. 717) z **kwoty 55,80 zł za 1 dt do kwoty 40,00 zł**, na obszarze gminy Gromadka.

§ 2

Pobór podatku rolnego odbywa się w drodze inkasa zgodnie z uchwałą nr XII/95/2000 Rady Gminy w Gromadce z dnia 8 marca 2000 r. w sprawie poboru na terenie sołectw podatków stanowiących

dochody gminy w drodze inkasa oraz zasad wynagradzania za inkaso.

§ 3

Wykonanie uchwały powierza się Wójtowi Gminy.

§ 4

Uchwała wchodzi w życie po 14 dniach od daty ogłoszenia w Dzienniku Urzędowym Województwa Dolnośląskiego z mocą obowiązującą od 1 stycznia 2009 r.

PRZEWODNICZĄCY
RADY GMINY

RYSZARD KAWKA

4045

**UCHWAŁA RADY GMINY KAMIENNA GÓRA
NR XXVIII/126/08**

z dnia 29 października 2008 r.

w sprawie górnych stawek opłat ponoszonych przez właścicieli nieruchomości za korzystanie z usług w zakresie odbierania odpadów komunalnych oraz opróżniania zbiorników bezodpływowych i transportu nieczystości ciekłych

Na podstawie art. 40 ust. 1 ustawy z dnia 8 marca 1990 r. o samorządzie gminnym (Dz. U. z 2001 r. Nr 142, poz. 1591, ze zmianami Dz. U. z 2002 r. Nr 23, poz. 220, Nr 62, poz. 558, Nr 113, poz. 984, Nr 214, poz. 1806, Nr 153, poz. 1271; z 2003 r. Nr 80, poz. 717, Nr 162, poz. 1568; z 2004 r. Nr 102, poz. 1055, Nr 116, poz. 1203, Nr 167, poz. 1759; z 2005 r. Nr 172, poz. 1441; z 2006 r. Nr 17, poz. 128, Nr 175, poz. 1457, Nr 181, poz. 1337; z 2007 r. Nr 48, poz. 327, Nr 138, poz. 974, Nr 173, poz. 1218) oraz art. 6 ust. 2 ustawy z dnia 13 września 1996 r. o utrzymaniu czystości i porządku w gminach (tekst jedn. z 2005 r. Dz. U. Nr 236, poz. 2008 ze zmianami Dz. U. Nr 180, poz. 1495) Rada Gminy Kamienna Góra uchwala, co następuje:

§ 1

1. Określa się górne stawki opłat ponoszonych przez właścicieli nieruchomości za korzystanie z usług w zakresie odbioru odpadów komunalnych w wysokości: 80,00 zł/m³ (brutto), tj.:
 - 1) z terenu nieruchomości wyposażonej w pojemnik o pojemności 110 litrów:
 - a) z częstotliwością odbioru wynoszącą jeden raz na tydzień – 35,20 zł/m-c,
 - b) z częstotliwością odbioru wynoszącą jeden raz na dwa tygodnie – 17,60 zł/m-c,
 - 2) z terenu nieruchomości wyposażonej w pojemnik o pojemności 120 litrów:
 - a) z częstotliwością odbioru wynoszącą jeden raz na tydzień – 38,40 zł/m-c,
 - b) z częstotliwością odbioru wynoszącą jeden raz na dwa tygodnie – 19,20 zł/m-c.
2. Stawki opłat wymienione w ust. 1 ulegają obniżeniu o 10%, jeżeli odpady komunalne są zbierane i odbierane w sposób selektywny z nieruchomości.

§ 2

Określa się górną stawkę opłat ponoszonych przez właścicieli nieruchomości za korzystanie z usług w zakresie opróżniania zbiorników bezodpływowych i transportu nieczystości ciekłych w wysokości 22 zł/m³ nieczystości ciekłych.

§ 3

Wykonanie uchwały powierza się Wójtowi Gminy.

§ 4

Uchwała wchodzi w życie po upływie 14 dni od daty ogłoszenia w Dzienniku Urzędowym Województwa Dolnośląskiego, z mocą obowiązującą od dnia 1 stycznia 2009 roku.

**PRZEWODNICZĄCY
RADY GMINY**

ZYGMUNT HOMONCIK

4046

**UCHWAŁA RADY GMINY RUJA
NR XVII/79/2008**

z dnia 26 listopada 2008 r.

**w sprawie obniżenia średniej ceny skupu żyta dla celów obliczenia podatku
rolnego na 2009 rok**

Na podstawie art. 18 ust. 2 pkt 8 ustawy z dnia 8 marca 1990 r. o samorządzie gminnym (Dz. U. z 2001 r. Nr 142, poz. 1591 i z 2002 r. Nr 23, poz. 220, Nr 62, poz. 558, Nr 113, poz. 984 oraz Nr 153, poz. 1271, Nr 214, poz. 1806, z 2003 r. Nr 80, poz. 717 i Nr 162, poz. 1568, z 2004 r. Nr 102, poz. 1055, Nr 116, poz. 1203 i Nr 167, poz. 1759, z 2005 r. Nr 172, poz. 1441, Nr 175, poz. 1457, z 2006 r. Nr 17, poz. 128 i Nr 181, poz. 1337 oraz z 2007 r. Nr 48, poz. 327, Nr 138, poz. 974 i Nr 173, poz. 1218 oraz z 2008 r. Nr 180, poz. 1111) w związku z art. 6 ust. 3 ustawy z dnia 15 listopada 1984 r. o podatku rolnym (Dz. U. z 2006 r. Nr 136, poz. 969, Nr 191, poz. 1412, Nr 245, poz. 1775 i Nr 249, poz. 1825 oraz z 2007 r. Nr 109, poz. 747, z 2008 r. Nr 116, poz. 730) oraz komunikatu Prezesa Głównego Urzędu Statystycznego z dnia 17 października 2008 r. (M. P. Nr 81, poz. 717) Rada Gminy Ruja uchwala, co następuje:

§ 1

Obniża się średnią cenę skupu żyta określoną w komunikacie Prezesa GUS z 17 października 2008 r. przyjmowaną jako podstawę do obliczenia podatku rolnego w 2009 roku na obszarze Gminy Ruja z kwoty **55,80 zł za 1 q** do kwoty **40,- zł za 1 q**.

§ 2

Wykonanie uchwały powierza się Wójtowi Gminy Ruja.

§ 3

Uchwała wchodzi w życie po upływie 14 dni od dnia ogłoszenia w Dzienniku Urzędowym Województwa Dolnośląskiego z mocą obowiązującą od dnia 1 stycznia 2009 roku.

PRZEWODNICZĄCA
RADY GMINY

ALICJA JAŚKIEWICZ

4047

**UCHWAŁA RADY GMINY ŚWIDNICA
NR XXXVII/313/2008**

z dnia 28 listopada 2008 r.

w sprawie obniżenia średniej ceny skupu żyta dla celów podatku rolnego

Na podstawie art. 18 ust. 2 pkt 8 ustawy z dnia 8 marca 1990 r. o samorządzie gminnym (t.j. Dz. U. z 2001 r. Nr 142, poz. 1591 z późn. zm.) oraz art. 6 ust. 3 ustawy z dnia 15 listopada 1984 r. o podatku rolnym (t.j. Dz. U. z 2006 r. Nr 136, poz. 969 z późn. zm.) uchwala się, co następuje:

§ 1

Obniża się średnią cenę skupu żyta określoną w Komunikacie Prezesa Głównego Urzędu Statystycznego z dnia 17 października 2008 r. w sprawie średniej ceny skupu żyta za okres pierwszych trzech kwartałów 2008 r. (M. P. Nr 81, poz. 717) z kwoty 55,80 zł za 1 dt do kwoty 44,00 zł za 1 dt.

§ 2

Wykonanie uchwały powierza się Wójtowi Gminy Świdnica.

§ 3

Uchwała wchodzi w życie po upływie 14 dni od dnia ogłoszenia w Dzienniku Urzędowym Województwa Dolnośląskiego, z mocą obowiązującą od 1 stycznia 2009 r.

PRZEWODNICZĄCY
RADY GMINY

HENRYK SARA

4048**UCHWAŁA RADY GMINY W WARCIE BOLESŁAWIECKIEJ
NR XXI/140/08**

z dnia 21 listopada 2008 r.

**w sprawie ustalenia wysokości ekwiwalentu pieniężnego dla członków
ochotniczych straży pożarnych Gminy Warta Bolesławiecka**

Na podstawie art. 28 ust. 1 i 2 ustawy z dnia 24 sierpnia 1991 r. o ochronie przeciwpożarowej (Dz. U. z 2002 r. Nr 147, poz. 1229 z późn. zm.) w związku z art. 18 ust. 1 ustawy z dnia 8 marca 1990 r. o samorządzie gminnym (Dz. U. z 2001 r. Nr 142, poz. 1591 z późn. zm.) Rada Gminy Warta Bolesławiecka uchwala, co następuje:

§ 1

Członek ochotniczej straży pożarnej, który uczestniczył w działaniu ratowniczym, otrzymuje ekwiwalent pieniężny w wysokości 12,00 zł za każdą godzinę udziału w działaniu ratowniczym.

§ 2

Członek ochotniczej straży pożarnej, który uczestniczył w szkoleniu pożarniczym organizowanym przez Państwową Straż Pożarną lub gminę, otrzymuje ekwiwalent pieniężny w wysokości 8,00 zł za każdą godzinę udziału w szkoleniu pożarniczym.

§ 3

Wykonanie uchwały powierza się Wójtowi Gminy Warta Bolesławiecka.

§ 4

Uchwała wchodzi w życie po upływie 14 dni od dnia ogłoszenia w Dzienniku Urzędowym Województwa Dolnośląskiego i znajduje zastosowanie do obliczania ekwiwalentu począwszy od dnia 25 września 2008 roku.

PRZEWODNICZĄCY RADY

*ADAM MAKSYM CZYK***4049****UCHWAŁA RADY GMINY W WIŃSKU
NR XXXV/177/2008**

z dnia 26 listopada 2008 r.

**w sprawie obniżenia średniej ceny skupu żyta przyjmowanej jako podstawa
obliczenia podatku rolnego w 2009 r.**

Na podstawie art. 18 ust. 2 pkt 8 ustawy z dnia 8 marca 1990 r. o samorządzie gminnym (t.j. Dz. U. z 2001 r. Nr 142, poz. 1591 z późn. zm.) i art. 6 ust. 3 ustawy z dnia 15 listopada 1984 r. o podatku rolnym (tekst jednolity Dz. U. z 2006 r. Nr 136, poz. 969 z późn. zm.) Rada Gminy w Wińsku postanawia:

§ 1

Obniżyć cenę skupu żyta do celów wymiaru podatku rolnego ogłoszoną w Komunikacie Prezesa Głównego Urzędu Statystycznego z dnia 17 października 2008 r. w sprawie średniej ceny skupu żyta za okres pierwszych trzech kwartałów 2008 roku (M. P. Nr 81, poz. 717) z kwoty **55,80 zł** za jeden kwintal do kwoty **38,00 zł** za jeden kwintal.

§ 2

Wykonanie uchwały powierza się Wójtowi Gminy Wińsko.

§ 3

Uchwała wchodzi w życie po upływie 14 dni od jej ogłoszenia w Dzienniku Urzędowym Województwa Dolnośląskiego.

PRZEWODNICZĄCA
RADY GMINY*ZOFIA BARANOWSKA*

4050

**UCHWAŁA RADY GMINY W WIŃSKU
NR XXXV/186/2008**

z dnia 26 listopada 2008 r.

w sprawie ustalenia stawek cen za wywóz płynnych odpadów komunalnych

Na podstawie art. 18 ust. 2 pkt 15 ustawy z dnia 8 marca 1990 r. o samorządzie gminnym (t.j. Dz. U. z 2001 r. Nr 142, poz. 1591 z późn. zm.), art. 6 ust. 2 ustawy z dnia 13 września 1996 r. o utrzymaniu czystości i porządku w gminach (t.j. Dz. U. z 2005 r. Nr 236, poz. 2008 z późn. zm.) Rada Gminy w Wińsku uchwala, co następuje:

§ 1

Za wywóz płynnych odpadów komunalnych ustala się górną stawkę w kwocie – 17,00 zł za 1 m³ (netto).

§ 2

Wykonanie uchwały powierza się Wójtowi Gminy Wińsko.

§ 3

Z dniem wejścia w życie niniejszej uchwały traci moc uchwała z dnia 29 listopada 2007 r.

nr XVIII/112/2007 w sprawie ustalenia cen za wywóz stałych i płynnych odpadów komunalnych.

§ 4

Uchwała wchodzi w życie po upływie 14 dni od ogłoszenia w Dzienniku Urzędowym Województwa Dolnośląskiego z mocą obowiązującą z dniem 1 stycznia 2009 r.

PRZEWODNICZĄCA
RADY GMINY

ZOFIA BARANOWSKA

4051

**UCHWAŁA RADY GMINY ŻÓRAWINA
NR XIX/142/08**

z dnia 28 listopada 2008 r.

w sprawie obniżenia średniej ceny skupu żyta do celów obliczenia podatku rolnego na 2009 rok

Na podstawie art. 18 ust. 2 pkt 8 ustawy z dnia 8 marca 1999 r. o samorządzie gminnym (t.j. Dz. U. z 2001 r. Nr 142, poz. 1591 z późn. zm.) oraz art. 6 ust. 3 ustawy z dnia 15 listopada 1984 r. o podatku rolnym (t.j. Dz. U. z 2006 r. Nr 136, poz. 969 z późn. zm.) w związku z Komunikatem Prezesa Głównego Urzędu Statystycznego z dnia 17 października 2008 r. w sprawie średniej ceny skupu żyta za okres pierwszych trzech kwartałów 2008 roku (M. P. z dnia 27 października 2008 r. Nr 81, poz. 717) Rada Gminy Żórawina uchwala, co następuje:

§ 1

Uchwala się obniżenie kwoty stanowiącej średnią cenę skupu żyta przyjmowaną jako podstawa do obliczenia podatku rolnego na obszarze Gminy Żórawina na rok 2009 do kwoty 48,00 zł za kwintal.

§ 2

Wykonanie uchwały powierza się Wójtowi Gminy Żórawina.

§ 3

Uchwała wchodzi w życie w terminie 14 dni od ogłoszenia w Dzienniku Urzędowym Województwa Dolnośląskiego, jednak nie wcześniej niż od 1 stycznia 2009 r.

PRZEWODNICZĄCY
RADY GMINY

LESZEK MARSZAŁEK

Egzemplarze bieżące i z lat ubiegłych oraz załączniki można nabywać:

1) w punktach sprzedaży:

- Dolnośląskiego Urzędu Wojewódzkiego we Wrocławiu, 50-951 Wrocław, pl. Powstańców Warszawy 1, tel. 0-71/340-64-74,
- Dolnośląskiego Urzędu Wojewódzkiego we Wrocławiu Delegatura w Jeleniej Górze, 58-506 Jelenia Góra, ul. Wiejska 29, tel. 0-75/764-72-99,
- Dolnośląskiego Urzędu Wojewódzkiego we Wrocławiu Delegatura w Legnicy, 59-220 Legnica, ul. F. Skarbka 3, tel. 0-76/856-08-00 w. 401,
- Dolnośląskiego Urzędu Wojewódzkiego we Wrocławiu Delegatura w Wałbrzychu, 58-300 Wałbrzych, ul. Słowackiego 23a–24, tel. 0-74/849-40-70,

2) w przypadku prenumeraty, na podstawie nadesłanego zamówienia w Dolnośląskim Urzędzie Wojewódzkim we Wrocławiu – Zakładzie Obsługi Urzędu, 50-951 Wrocław, pl. Powstańców Warszawy 1, tel. 0-71/340-62-02.

Zbiory Dziennika Urzędowego wraz ze skorowidzami wyłożone są do powszechnego wglądu w Bibliotece Urzędowej Dolnośląskiego Urzędu Wojewódzkiego we Wrocławiu, pl. Powstańców Warszawy 1, 50-951 Wrocław, tel. 0-71/340-62-54. Treść wydawanych dzienników dostępna jest w Internecie na stronie: <http://www.duw.pl>

Wydawca: Wojewoda Dolnośląski

Redakcja: Wydział Nadzoru i Kontroli Dolnośląskiego Urzędu Wojewódzkiego,
Redakcja Dziennika Urzędowego Województwa Dolnośląskiego, 50-951 Wrocław, pl. Powstańców Warszawy 1,
tel. 0-71/340-66-21, e-mail a.augustynowicz@duw.pl

Skład, druk i rozpowszechnianie: Dolnośląski Urząd Wojewódzki we Wrocławiu – Zakład Obsługi Urzędu, 50-951 Wrocław, pl. Powstańców Warszawy 1

Dystrybucja: tel. 0-71/340-62-02, e-mail w.startek@duw.pl

Tłoczono z polecenia Wojewody Dolnośląskiego
w Dolnośląskim Urzędzie Wojewódzkim we Wrocławiu – Zakładzie Obsługi Urzędu
50-951 Wrocław, pl. Powstańców Warszawy 1

nakład 41 egz.

PL ISSN 0239-8362

Cena: 53,23 zł (w tym 7% VAT)
na CD **28,66 zł** (w tym 7% VAT)