



# DZIENNIK URZĘDOWY

## WOJEWÓDZTWA DOLNOŚLĄSKIEGO

Wrocław, dnia 16 października 2008 r. Nr 277

TREŚĆ:

Poz.:

### AKTY NORMATYWNE

#### UCHWAŁY RAD POWIATÓW

- 2980 – Rady Powiatu Bolesławieckiego nr XIX/92/08 z dnia 18 września 2008 r. w sprawie pozbawienia kategorii dróg powiatowych przebiegających na obszarze miasta Bolesławiec ..... 21972
- 2981 – Rady Powiatu Dzierżoniowskiego nr XXII/172/08 z dnia 30 września 2008 r. w sprawie pozbawienia dróg położonych na terenie powiatu dzierżoniowskiego kategorii dróg powiatowych ..... 21973
- 2982 – Rady Powiatu Wrocławskiego nr XIII/132/08 z dnia 3 września 2008 r. w sprawie pozbawienia dróg położonych na terenie gminy Święta Katarzyna kategorii dróg powiatowych ..... 21975

#### UCHWAŁY RAD MIEJSKICH

- 2983 – Rady Miejskiej Dzierżoniowa nr XXX/184/08 z dnia 15 września 2008 r. w sprawie zaliczenia dróg położonych na terenie gminy miejskiej Dzierżoniów do kategorii dróg gminnych ..... 21977
- 2984 – Rady Miejskiej w Jelczu-Laskowicach nr XXVII/187/2008 z dnia 26 września 2008 r. w sprawie zwolnień z podatku od nieruchomości, w ramach pomocy de minimis, dla przedsiębiorców realizujących nowe inwestycje na terenie gminy Jelcz-Laskowice ..... 21979
- 2985 – Rady Miejskiej w Lubinie nr XXXIV/127/08 z dnia 23 września 2008 r. zmieniająca uchwałę w sprawie ustalenia na 2008 rok regulaminów określających niektóre zasady wynagradzania nauczycieli zatrudnionych w placówkach oświatowych, dla których Gmina Miejska Lubin jest organem prowadzącym ..... 21987
- 2986 – Rady Miejskiej w Lubinie nr XXXIV/128/08 z dnia 23 września 2008 r. zmieniająca uchwałę w sprawie zasad udzielania i rozmiaru zniżek tygodniowego obowiązkowego wymiaru godzin dla nauczycieli, którym powierzono stanowiska kierownicze, zasad zwalniania od obowiązku ich realizacji oraz ustalenia obowiązkowego tygodniowego wymiaru zajęć niektórych nauczycieli ..... 21988
- 2987 – Rady Miejskiej w Olszynie nr VIII/44/2008 z dnia 26 września 2008 r. w sprawie zarządzenia poboru podatku rolnego od osób fizycznych w drodze inkasa na obszarze gminy Olszyna ..... 21988
- 2988 – Rady Miejskiej w Olszynie nr VIII/45/2008 z dnia 26 września 2008 r. w sprawie zmiany uchwały nr X/53/2007 Rady Miejskiej w Olszynie z dnia 31 października 2007 r. w sprawie określenia wysokości stawek podatku od nieruchomości ..... 21989

- 2989** – Rady Miejskiej w Przemkowie nr XXIV/165/08 z dnia 30 września 2008 r. w sprawie zaliczenia do kategorii dróg gminnych ulic na terenie miasta Przemków ..... 21990
- 2990** – Rady Miejskiej w Stroniu Śląskim nr XXVII/175/08 z dnia 22 września 2008 r. w sprawie określenia wysokości stawek podatku od nieruchomości ..... 21992
- 2991** – Rady Miejskiej w Stroniu Śląskim nr XXVII/177/08 z dnia 22 września 2008 r. w sprawie regulaminu przyznawania i przekazywania pomocy materialnej o charakterze socjalnym dla uczniów zamieszkałych na terenie gminy Stronie Śląskie ..... 21997
- 2992** – Rady Miejskiej w Stroniu Śląskim nr XXVII/179/08 z dnia 22 września 2008 r. w sprawie ustalenia zasad używania herbu i nazwy Gminy Stronie Śląskie ..... 21999
- 2993** – Rady Miejskiej w Szczawnie-Zdroju nr XXV/24/08 z dnia 29 września 2008 r. w sprawie określenia tygodniowego obowiązkowego wymiaru godzin zajęć nauczycieli realizujących w ramach stosunku pracy obowiązki określone dla stanowisk o różnym tygodniowym obowiązkowym wymiarze godzin, zatrudnionych w szkołach, dla których organem prowadzącym jest Gmina Szczawno-Zdrój ..... 22000
- 2994** – Rady Miejskiej w Szczawnie-Zdroju nr XXV/25/08 z dnia 29 września 2008 r. w sprawie ustalenia wysokości stawek opłaty uzdrowskiej, zarządzenia jej poboru w drodze inkasa oraz określenia inkasentów i wynagrodzenia za inkaso ..... 22001
- 2995** – Rady Miejskiej w Szczawnie-Zdroju nr XXV/26/08 z dnia 29 września 2008 r. w sprawie określenia stawek podatku od nieruchomości ..... 22001
- 2996** – Rady Miejskiej w Szczawnie-Zdroju nr XXV/28/08 z dnia 29 września 2008 r. w sprawie pozbawienia kategorii oraz wyłączenia z użytkowania części dróg gminnych ..... 22002
- 2997** – Rady Miejskiej w Szczytnej nr XXI/133/08 z dnia 25 września 2008 r. w sprawie określenia wysokości stawek podatku od nieruchomości ..... 22005
- 2998** – Rady Miejskiej w Szczytnej nr XXI/134/08 z dnia 25 września 2008 r. w sprawie zmiany uchwały nr V/44/2003 Rady Miejskiej w Szczytnej z dnia 24 marca 2003 r. w sprawie uchwalenia Statutu Gminy Szczytna ..... 22006
- 2999** – Rady Miasta Świeradów-Zdrój nr XXXIX/204/2008 z dnia 24 września 2008 r. zmieniająca uchwałę w sprawie nadania Statutu Urzędowi Miasta Świeradów-Zdrój ..... 22006

#### UCHWAŁY RAD MIAST I GMIN

- 3000** – Rady Miasta i Gminy Prochowice nr XXVI/141/2008 z dnia 23 września 2008 r. w sprawie przyjęcia Gminnego Programu Opieki nad Zbytkami Miasta i Gminy Prochowice na lata 2008–2012 ..... 22007
- 3001** – Rady Miasta i Gminy Prochowice nr XXVI/142/2008 z dnia 23 września 2008 r. w sprawie przyjęcia regulaminu korzystania z placów zabaw zlokalizowanych na terenie gminy Prochowice ..... 22062

#### UCHWAŁY RAD GMIN

- 3002** – Rady Gminy Czernica nr XX/115/2008 z dnia 30 września 2008 r. w sprawie ustalenia nazwy dla ulicy we wsi Wojnowice ..... 22062

- 3003** – Rady Gminy Głogów nr XII/123/2008 z dnia 26 września 2008 r. w sprawie zmiany regulaminu dofinansowania ze środków Gminnego Funduszu Ochrony Środowiska i Gospodarki Wodnej zadań z zakresu usuwania i unieszkodliwiania wyrobów zawierających azbest z obiektów budowlanych położonych na terenie gminy Głogów ..... 22065
- 3004** – Rady Gminy Głogów nr XII/124/2008 z dnia 26 września 2008 r. w sprawie nadania nazwy ulicy w miejscowości Wilków ..... 22066
- 3005** – Rady Gminy Kamienna Góra nr XXVII/115/08 z dnia 24 września 2008 r. w sprawie nadania nazwy ulicy we wsi Krzeszów ..... 22068
- 3006** – Rady Gminy w Przewornie nr XXI/127/08 z dnia 25 września 2008 r. w sprawie zmiany uchwały Rady Gminy w Przewornie nr VI/38/99 z dnia 10 marca 1999 r. w sprawie określenia obwodu Publicznego Gimnazjum w Przewornie, ul. Kolejowa 4 ... 22070
- 3007** – Rady Gminy w Przewornie nr XXI/128/08 z dnia 25 września 2008 r. w sprawie zmiany uchwały Rady Gminy w Przewornie nr VI/39/99 z dnia 10 marca 1999 r. w sprawie ustalenia planu sieci publicznych gimnazjów prowadzonych przez Gminę Przeworno ..... 22070
- 3008** – Rady Gminy Ruja nr XVI/77/08 z dnia 26 września 2008 r. w sprawie zasad i trybu udzielania dotacji na prace konserwatorskie, restauratorskie i roboty budowlane przy zabytku wpisanym do rejestru, sposobu jej rozliczania i kontroli wykonania zleconego zadania oraz postępowania z wnioskami o udzielenie dotacji na prace konserwatorskie, restauratorskie i roboty budowlane przy zabytkach ..... 22071
- 3009** – Rady Gminy Siekierczyn nr XXII/104/08 z dnia 29 sierpnia 2008 r. w sprawie wprowadzenia zmian w uchwale nr IX/45/03 Rady Gminy Siekierczyn z dnia 24 czerwca 2003 r. w sprawie określenia rozmiaru zniżek tygodniowego obowiązkowego wymiaru godzin zajęć dydaktycznych, wychowawczych i opiekuńczych nauczycielom, którym powierzono stanowiska kierownicze w szkołach i placówkach oświatowych, określenia tygodniowego obowiązkowego wymiaru godzin zajęć dydaktycznych, wychowawczych i opiekuńczych pedagoga szkolnego oraz określenia obowiązkowego wymiaru godzin zajęć nauczycieli pracujących w różnym wymiarze godzin ..... 22077
- 3010** – Rady Gminy Żórawina nr XVIII/132/08 z dnia 30 września 2008 r. w sprawie określenia wysokości stawek podatku od nieruchomości na terenie gminy Żórawina w 2009 roku ..... 22077
- 3011** – Rady Gminy Żórawina nr XVIII/133/08 z dnia 30 września 2008 r. w sprawie określenia wysokości stawek podatku od środków transportowych na terenie gminy Żórawina w 2009 roku ..... 22079

### **INNE AKTY PRAWNE**

#### **DECYZJA**

- 3012** – Prezesa Urzędu Regulacji Energetyki OWR-4210-45/2008/400/VIII-A/MB z dnia 7 października 2008 r. zatwierdzająca taryfę dla ciepła Zgorzeleckiego Przedsiębiorstwa Energetyki Ciepłej w Zgorzelcu Sp. z o.o ..... 22081

#### **OBWIESZCZENIE**

- 3013** – Komisarza Wyborczego w Jeleniej Górze z dnia 6 października 2008 r. w sprawie podania do publicznej wiadomości informacji o zmianach w składzie Rady Miasta Bolesławiec ..... 22088

**INFORMACJA**

3014 – o decyzji Prezesa Urzędu Regulacji Energetyki w sprawie odmowy zatwierdzenia taryfy dla ciepła Przedsiębiorstwa Fortum Wrocław S.A. .... 22089

**2980**

**UCHWAŁA RADY POWIATU BOLESŁAWIECKIEGO  
NR XIX/92/08**

z dnia 18 września 2008 r.

**w sprawie pozbawienia kategorii dróg powiatowych przebiegających na  
obszarze m. Bolesławiec (Gminy Miejskiej Bolesławiec)**

Na podstawie art. 12 pkt 11 ustawy z dnia 5 czerwca 1998 r. o samorządzie powiatowym (tekst jedn. Dz. U. z 2001 r. Nr 142, poz. 1592 z późn. zm.) oraz art. 10 ust. 3 w związku z art. 6a ustawy z dnia 21 marca 1985 r. o drogach publicznych (tekst jedn. Dz. U. z 2007 r. Nr 19, poz. 115 z późn. zm.), w porozumieniu z Zarządem Województwa Dolnośląskiego oraz po zasięgnięciu opinii zarządów sąsiednich powiatów, a także opinii Prezydenta Miasta Bolesławiec, Rada Powiatu Bolesławieckiego uchwala, co następuje:

§ 1

Pozbawia się kategorii dróg powiatowych przebiegających na obszarze m. Bolesławiec (Gminy Miejskiej Bolesławiec) stanowiących następujące ulice:

- Bolesława Prusa – działki nr 130/1 i 130/2 w obrębie IX m. Bolesławiec,
- Adama Asnyka – działki nr 469/2 i 483 w obrębie IX m. Bolesławiec,
- Sierpnia' 80 – działka nr 279 w obrębie IX m. Bolesławiec

w celu zaliczenia ich do kategorii dróg gminnych Gminy Miejskiej Bolesławiec.

§ 2

Wykonanie uchwały powierza się Zarządowi Powiatu Bolesławieckiego.

§ 3

Uchwała wchodzi w życie po upływie 14 dni od jej ogłoszenia w Dzienniku Urzędowym Województwa Dolnośląskiego, z mocą obowiązującą od 1 stycznia 2009 roku.

**PRZEWODNICZĄCY  
RADY POWIATU**

*KAROL STASIK*

**2981**

**UCHWAŁA RADY POWIATU DZIERŻONIOWSKIEGO  
NR XXII/172/08**

z dnia 30 września 2008 r.

**w sprawie pozbawienia dróg położonych na terenie Powiatu Dzierżoniowskiego kategorii dróg powiatowych**

Na podstawie art. 12 pkt 11 ustawy z dnia 5 czerwca 1998 roku o samorządzie powiatowym (Dz. U. z 2001 r. Nr 142, poz. 1592 z późniejszymi zmianami) oraz art. 6a ust. 2, art. 10 ust. 1 i 2 ustawy z dnia 21 marca 1985 roku o drogach publicznych (Dz. U. z 2007 r. Nr 19, poz. 115 z późniejszymi zmianami) Rada Powiatu Dzierżoniowskiego w porozumieniu z Zarządem Województwa Dolnośląskiego oraz po zasięgnięciu opinii Burmistrza Dzierżoniowa oraz Zarządów Powiatów:

1. Kłodzkiego
  2. Strzelińskiego
  3. Świdnickiego
  4. Wałbrzyskiego
  5. Wrocławskiego
  6. Ząbkowickiego
- uchwała co następuje:

§ 1

Następujące drogi powiatowe położone na terenie Gminy Dzierżoniów pozbawia się kategorii drogi powiatowej :

1. droga nr 3001D – ul. Poczтова, ul. Sienkiewicza,
2. droga nr 3002D – ul. Świdnicka (od skrzyżowania z ul. Żółtą do skrzyżowania z ul. Kościuszki),
3. droga nr 3003D – ul. Kolejowa, ul. Staszica,
4. droga nr 3005D – ul. Cicha – do granicy miasta Dzierżoniów,
5. droga nr 3009D – ul. Żółta – do granicy miasta Dzierżoniów,
6. droga nr 3018D – ul. Brzegowa – do granicy miasta Dzierżoniów.

§ 2

Położenie i przebieg dróg, o których mowa w § 1, oznaczone są na mapie stanowiącej załącznik do niniejszej uchwały.

§ 3

Pozbawienie dróg, o których mowa w § 1, kategorii dróg powiatowych następuje z mocą od 1 stycznia 2009 r. pod warunkiem zaliczenia tych dróg do kategorii dróg gminnych.

§ 4

Wykonanie uchwały powierza się Zarządowi Powiatu Dzierżoniowskiego.

§ 5

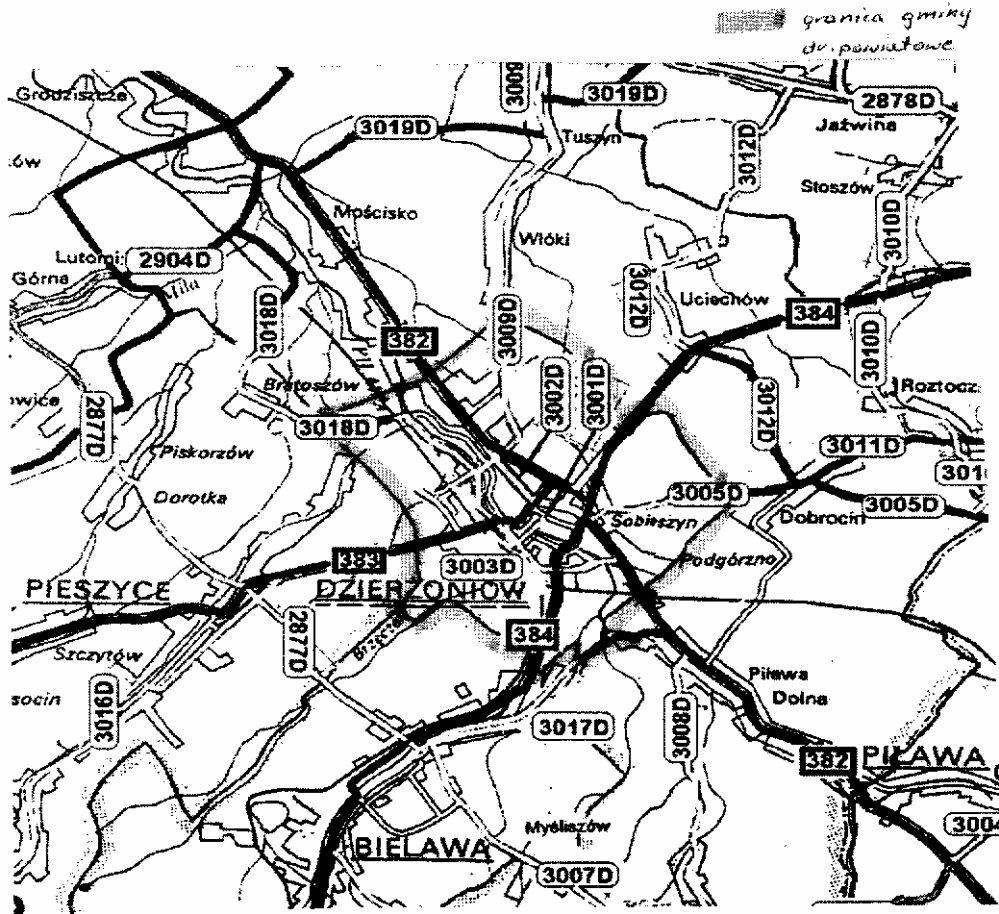
Uchwała wchodzi w życie po upływie 14 dni od daty opublikowania w Dzienniku Urzędowym Województwa Dolnośląskiego.

**PRZEWODNICZĄCY  
RADY POWIATU**

**MATEUSZ CEGIELKA**

Załącznik do uchwały Rady Powiatu  
Dzierżoniowskiego nr XXII/172/08  
z dnia 30 września 2008 r.  
(poz. 2981)

### GMINA DZIERŻONIÓW



**2982**

**UCHWAŁA RADY POWIATU WROCŁAWSKIEGO  
NR XIII/132/08**

z dnia 3 września 2008 r.

**w sprawie pozbawienia dróg położonych na terenie Gminy Święta Katarzyna  
kategorii dróg powiatowych**

Na podstawie art. 12 pkt 11 ustawy z dnia 5 czerwca 1998 r. o samorządzie powiatowym (tekst jednolity Dz. U. z 2001 r. Nr 142, poz. 1592, z 2002 r. Nr 23, poz. 220, Nr 62, poz. 558, Nr 113, poz. 984, Nr 153, poz. 1271, Nr 200, poz. 1688, Nr 214, poz. 1806, z 2003 r. Nr 162, poz. 1568, z 2004 r. Nr 102, poz. 1055, Nr 167, poz. 1759, z 2007 r. Nr 173, poz. 1218) oraz art. 6a, art. 10 ustawy z dnia 21 marca 1985 r. o drogach publicznych (tekst jednolity Dz. U. z 2007 r. Nr 19, poz. 115, Nr 23, poz. 136, Nr 192, poz. 1381, z 2008 r. Nr 54, poz. 326) Rada Powiatu Wrocławskiego w porozumieniu z Zarządem Województwa Dolnośląskiego oraz po zasięgnięciu opinii Wójta Gminy Święta Katarzyna, opinii Prezydenta Miasta Wrocławia oraz opinii Zarządów Powiatów:

1. Dzierżoniowskiego,
  2. Oleśnickiego,
  3. Oławskiego,
  4. Strzelińskiego,
  5. Średzkiego,
  6. Świdnickiego,
  7. Trzebnickiego,
- uchwała, co następuje:

§ 1

Następujące drogi położone na terenie Gminy Święta Katarzyna pozbawia się kategorii dróg powiatowych:

- 1) droga 193 1D: rz. Odra - Kotowice,
- 2) droga 1932D: PKP - Kotowice,
- 3) droga 1940D: Biestrzyków.

§ 2

Położenie i przebieg dróg, o których mowa w § 1, oznaczone są na mapie stanowiącej załącznik do niniejszej uchwały.

§ 3

Wykonanie Uchwały powierza się Zarządowi Powiatu Wrocławskiego.

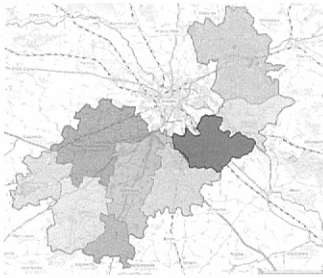
§ 4

Uchwała wchodzi w życie po upływie 14 dni od dnia opublikowania w Dzienniku Urzędowym Województwa Dolnośląskiego, z mocą obowiązującą od 1 stycznia 2009 r.

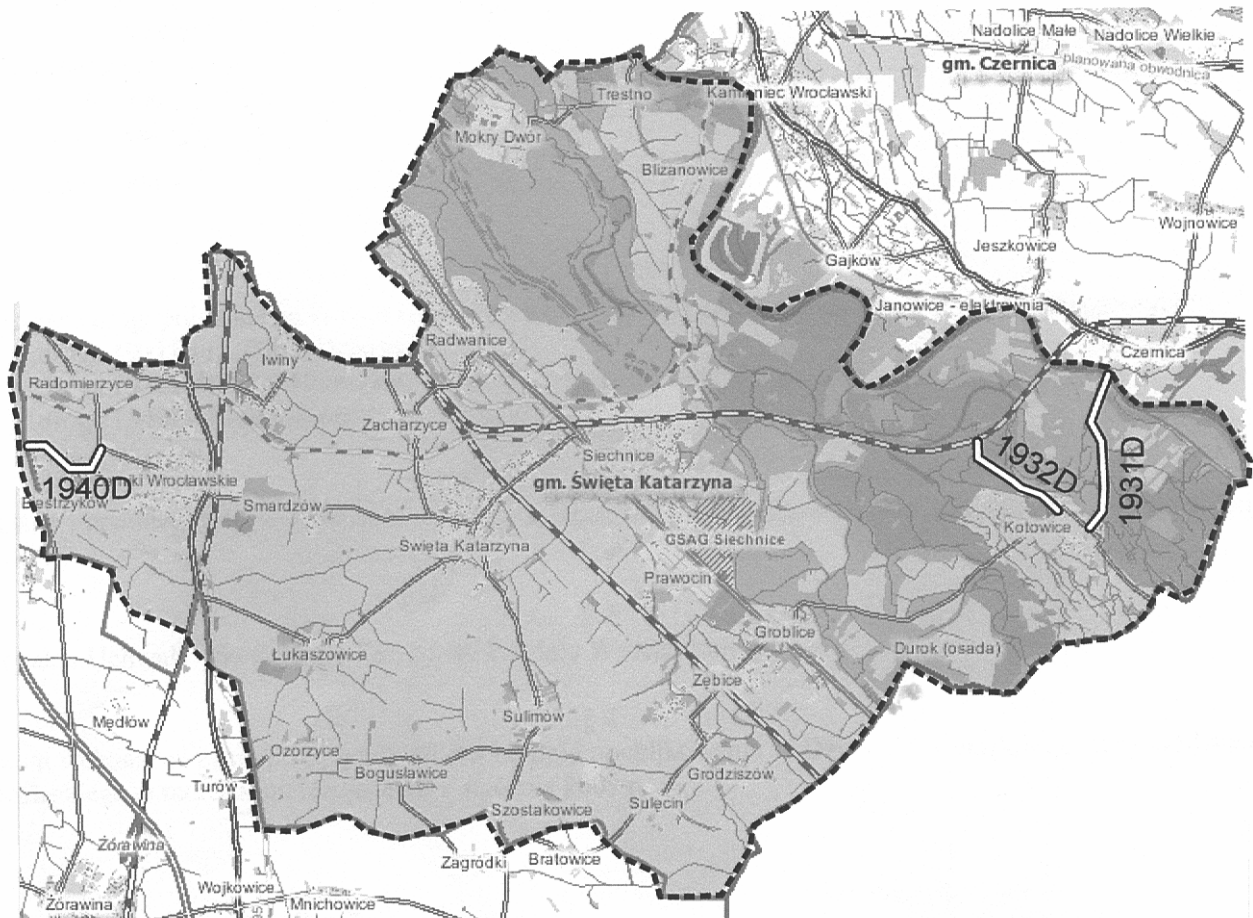
PRZEWODNICZĄCY  
RADY POWIATU

WALDEMAR SZCZYKUTOWICZ

Załącznik d uchwały Rady Powiatu  
Dzierżoniowskiego nr XXII/132/08  
z dnia 30 września 2008 r.  
(poz. 2982)



## Gmina Święta Katarzyna





**2983**

**UCHWAŁA RADY MIEJSKIEJ DZIERŻONIOWA  
NR XXX/184/08**

z dnia 15 września 2008 r.

**w sprawie zaliczenia dróg położonych na terenie Gminy Miejskiej  
Dzierżoniowa do kategorii dróg gminnych**

Na podstawie art. 18 ust. 2 pkt 15 ustawy z dnia 8 marca 1990 roku o samorządzie gminnym (Dz. U. z 2001 r. Nr 142, poz. 1591 z późniejszymi zmianami) i art. 7 ust 2 ustawy z dnia 21 marca 1985 r. o drogach publicznych (Dz. U. z 2007 r. Nr 19, poz.115 z późniejszymi zmianami), po zasięgnięciu opinii Zarządu Powiatu Dzierżoniowskiego uchwała się, co następuje:

§ 1

1. Zalicza się do kategorii dróg gminnych następujące drogi:
  - 1) droga nr 3001 D – ul. Pocztowa, ul. Sienkiewicza,
  - 2) droga nr 3002 D – ul. Świdnicka (od skrzyżowania z ul. Złotą do skrzyżowania z ul Kościuszki),
  - 3) droga nr 3003 D – ul. Kolejowa, ul. Staszica,
  - 4) droga nr 3005 D – ul. Cicha – do granicy miasta Dzierżoniów,
  - 5) droga nr 3009 D – ul. Złota – do granicy miasta Dzierżoniów,
  - 6) droga nr 3018 D – ul. Brzegowa – do granicy miasta Dzierżoniów.
2. Położenie dróg, o których mowa w ust. 1, określa załącznik graficzny do uchwały.

§ 2

Zaliczenie dróg, o których mowa w § 1, do kategorii dróg gminnych następuje z mocą od 1 stycznia 2009 r., pod warunkiem pozbawienia tych dróg kategorii dróg powiatowych.

§ 3

Wykonanie uchwały powierza się Burmistrzowi Dzierżoniowa.

§ 4

Uchwała wchodzi w życie po upływie 14 dni od dnia ogłoszenia w Dzienniku Urzędowym Województwa Dolnośląskiego.

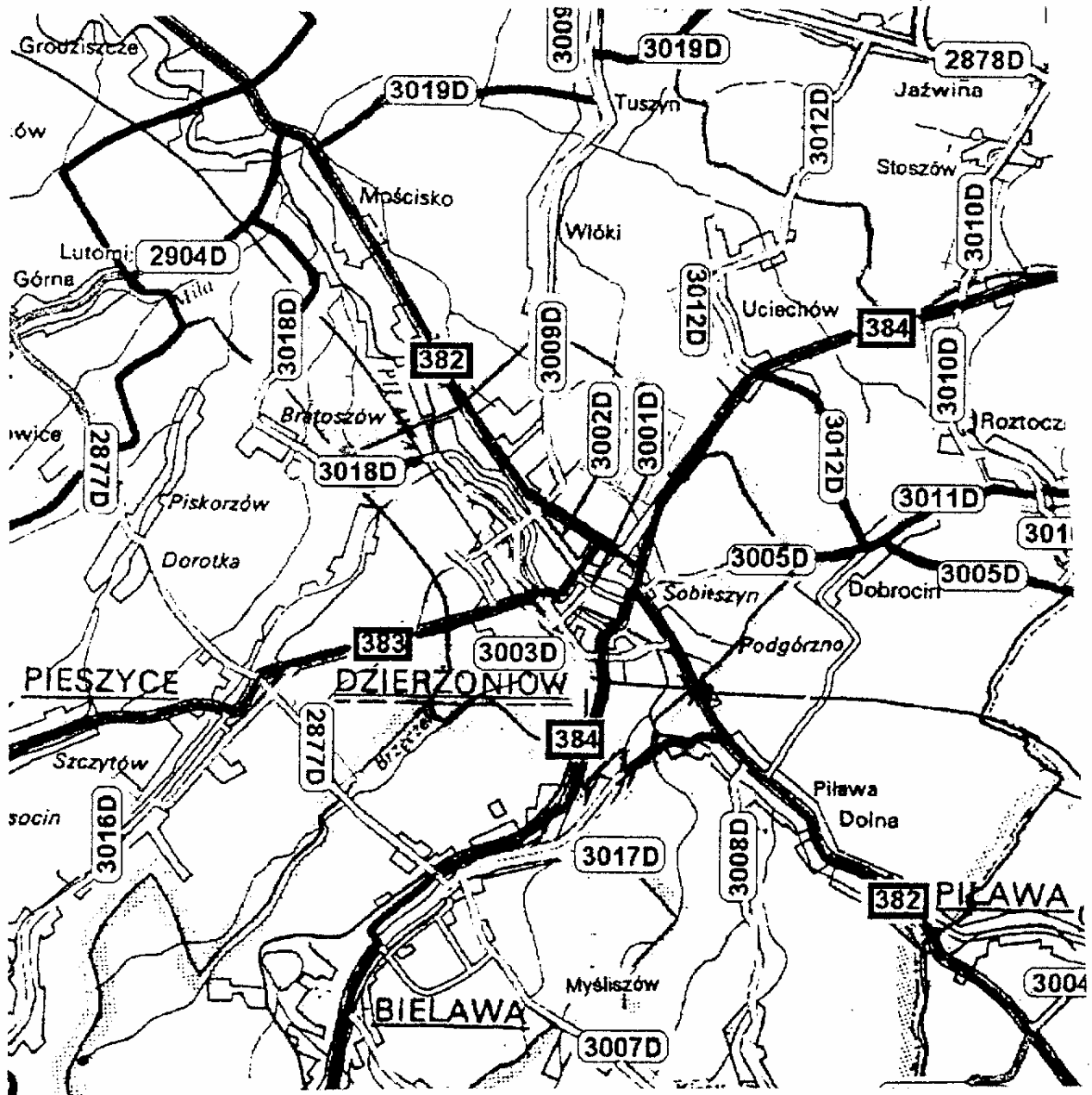
PRZEWODNICZĄCY  
RADY MIEJSKIEJ

*HENRYK SMOLNY*

Załącznik do uchwały Rady Miejskiej  
Dzierżoniowa nr XXX/184/08 z dnia  
15 września 2008 r. (poz. 2983)

### GMINA MIEJSKA DZIERŻONIÓW

granica gminy  
dystryktowe



## 2984

### UCHWAŁA RADY MIEJSKIEJ W JELCZU-LASKOWICACH NR XXVII/ 187 /2008

z dnia 26 września 2008 r.

#### w sprawie zwolnień z podatku od nieruchomości, w ramach pomocy de minimis, dla przedsiębiorców realizujących nowe inwestycje na terenie Miasta i Gminy Jelcz-Laskowice

Na podstawie art. 18 ust. 2 pkt 15, art. 40 ust. 1 ustawy z dnia 8 marca 1990 r. o samorządzie gminnym (Dz. U. z 2001 r. Nr 142, poz. 1591 z późn. zm.), art. 7 ust. 3 ustawy z dnia 12 stycznia 1991 roku o podatkach i opłatach lokalnych (Dz. U. z 2006 roku, Nr 121, poz. 844 z późniejszymi zmianami ) Rada Miejska Jelcza-Laskowic uchwala co następuje:

#### § 1

1. Przedsiębiorca może uzyskać pomoc w formie zwolnienia z podatku od nieruchomości, jeżeli wartość tej pomocy brutto łącznie z wartością innej pomocy de minimis, otrzymanej w okresie trzech kolejnych lat kalendarzowych, nie przekracza kwoty 200 000 euro, a dla przedsiębiorców działających w sektorze transportu drogowego – kwoty 100 000 euro.
2. Pomoc de minimis udzielana będzie zgodnie z warunkami określonymi w rozporządzeniu (WE) nr 1998/2006 z dnia 15 grudnia 2006 r. w sprawie stosowania art.87 i 88 Traktatu do pomocy de minimis (Dz. Urz. UE L Nr 379 z 28 grudnia 2006).

#### § 2

1. Zwalnia się z podatku od nieruchomości, w ramach pomocy de minimis, budynki i budowle lub ich części, zajęte na prowadzenie działalności gospodarczej będące nową inwestycją , których budowę rozpoczęto przed 2 sierpnia 2007 r. a które spełniają łącznie nw. warunki:
  - a) otrzymały zezwolenie na ich użytkowanie bądź rozpoczęto w nich działalność gospodarczą w terminie do 31 grudnia 2008 r.,
  - b) nie dokonano w organie podatkowym zgłoszenia o chęci skorzystania ze zwolnienia w podatku od nieruchomości przed rozpoczęciem inwestycji.
2. Wysokość udzielanego zwolnienia jest uzależniona od wysokości kosztów poniesionych na nową inwestycję, zgodnie z § 5 niniejszej uchwały i jest określona w załączniku nr 1.

#### § 3

Ilekość w uchwale jest mowa o:

1. **zwolnieniu z podatku** – należy przez to rozumieć zwolnienie z podatku od nieruchomości budynków, budowli lub ich części będących własnością przedsiębiorcy oraz nową inwestycją;
2. **nowej inwestycji** – należy przez to rozumieć inwestycję w środki trwałe oraz wartości niematerialne i prawne polegające na utworzeniu nowego lub rozbudowie istniejącego przedsiębiorstwa , połączonej z dywersyfikacją działalności

przedsiębiorstwa poprzez wprowadzenie do oferty nowych produktów;

3. **intensywności pomocy** – należy przez to rozumieć stosunek wartości pomocy wyrażonej w ekwiwalencie dotacji brutto (EDB) do kosztów kwalifikujących się do objęcia pomocą;
4. **maksymalnej intensywności pomocy** – należy rozumieć wartość intensywności pomocy określoną w § 3 pkt 2, § 5 i § 6 ust. 1 pkt 2 rozporządzenia Rady Ministrów z dnia 13 października 2006 r. w sprawie ustalenia mapy pomocy regionalnej (Dz. U. z 2006 r. Nr 190, poz. 1402);
5. **mikro, małym i średnim przedsiębiorstwie** – należy rozumieć przedsiębiorstwo w rozumieniu załącznika 1 do rozporządzenia Komisji (WE) nr 364/2004 z dnia 25 lutego 2004 r. zmieniające rozporządzenie (WE) nr 70/2001 i rozszerzające jego zakres w celu włączenia pomocy dla badań i rozwoju (Dz. Urz. WE L 63 z 28 lutego 2004 r., str. 22);
6. **beneficjencie pomocy** – należy rozumieć podmiot prowadzący działalność gospodarczą bez względu na formę organizacyjno-prawną oraz sposób finansowania, który otrzymał pomoc publiczną.

#### § 4

Zwolnienia z podatku od nieruchomości nie mogą otrzymać przedsiębiorcy:

1. Znajdujący się w trudnej sytuacji ekonomicznej, w rozumieniu pkt 9–11 Wytycznych dotyczących pomocy państwa w celu ratowania i restrukturyzacji przedsiębiorstw znajdujących się w trudnej sytuacji (Dz. Urz. UE C 244, 1.10.2004, s. 2).
2. Działający w dziedzinie produkcji podstawowej produktów rolnych wymienionych w załączniku I do Traktatu WE.
3. Działający w dziedzinie przetwarzania i wprowadzania do obrotu produktów rolnych wymienionych w załączniku I do Traktatu WE w przypadku:
  - 1) wysokość pomocy ustalana jest na podstawie ceny lub ilości takich produktów zakupionych od producentów surowców lub wprowadzonych na rynek przez podmioty gospodarcze objęte pomocą;

- 2) przyznanie pomocy zależy od faktu jej przekazania w części lub w całości producentom surowców.
4. Prowadzący działalność w sektorach: rybołówstwa i akwakultury oraz węgla.
5. Prowadzący działalność związaną z wywozem do Państw trzecich lub państw członkowskich w sytuacji, gdy pomoc byłaby bezpośrednio związana z ilością wywożonych produktów, tworzeniem i prowadzeniem sieci dystrybucyjnej lub innymi wydatkami bieżącymi związanymi z prowadzeniem działalności eksportowej.
6. Prowadzący działalność uwarunkowaną pierwszeństwem korzystania z towarów krajowych w stosunku do towarów sprowadzanych z zagranicy.
7. Prowadzący działalność zarobkową w zakresie drogowego transportu towarowego w sytuacji, gdy pomoc przeznaczona byłaby na nabywanie pojazdów przeznaczonych do transportu drogowego.

## § 5

Ogólne warunki dopuszczalności pomocy na podstawie uchwały:

1. Zrealizowanie na terenie Miasta i Gminy Jelcz-Laskowice nowej inwestycji, przy czym warunek ten uważa się za spełniony, jeśli nastąpił u przedsiębiorcy przyrost powierzchni użytkowej zajętej na działalność gospodarczą lub przyrost wartości budowli związanych z działalnością gospodarczą;
2. Zgłoszenie organowi podatkowemu – Burmistrzowi Jelcza-Laskowic, zakończenia realizacji nowej inwestycji na formularzu stanowiącym załącznik nr 2 do uchwały, nie później niż do 31 grudnia 2008 r. oraz złożenie nw. dokumentów:
  - 1) korekty informacji w sprawie podatku od nieruchomości, rolnego, leśnego – w przypadku, gdy przedsiębiorcą jest osoba fizyczna;
  - 2) korekty deklaracji na podatek od nieruchomości – w przypadku, gdy przedsiębiorcą jest osoba prawna, jednostka organizacyjna lub spółka niemająca osobowości prawnej;
  - 3) uwierzytelnionych kserokopii dokumentów, potwierdzających wysokość poniesionych kosztów na nową inwestycję;
  - 4) deklaracji o utrzymaniu działalności w nowej inwestycji przez okres co najmniej:
    - a/ jednego roku, po okresie wykorzystania zwolnienia w ramach niniejszej uchwały, w przypadku mikro i małego przedsiębiorstwa;
    - b/ trzech lat, po okresie wykorzystania zwolnienia w ramach niniejszej uchwały, w przypadku średniego przedsiębiorstwa;
    - c/ pięciu lat, po okresie wykorzystania zwolnienia w ramach niniejszej uchwały, w przypadku innego przedsiębiorstwa;
- 5) oświadczenia o pomocy de minimis otrzymanej w ciągu trzech kolejnych lat kalendarzowych, wraz z załączonymi wszystkimi zaświadczeniami o pomocy de minimis, według wzoru stanowiącego załącznik nr 3 do uchwały lub oświadczenia o nieotrzymaniu takiej pomocy;
- 6) informacji o otrzymanej innej pomocy publicznej dotyczącej tych samych kosztów

- kwalifikujących się do objęcia pomocą, w związku z realizacją których udzielana jest pomoc de minimis albo informacją o nieotrzymaniu pomocy publicznej, na formularzu stanowiącym załącznik do rozporządzenia Rady Ministrów z dnia 20 marca 2007 r. w sprawie informacji o otrzymanej pomocy publicznej oraz informacji o nieotrzymaniu pomocy (Dz. U. z 2007 r. Nr 61, poz. 413);
- 7) oświadczeniem, iż przedsiębiorca nie podlega wyłączeniom wynikającym z § 3 uchwały.
- 8) dokumentami pozwalającymi na ocenę sytuacji podatnika, tj., czy podmiot nie znajduje się w trudnej sytuacji ekonomicznej (bilans, rachunek zysków i strat lub PIT za ostatni rok obrotowy, informacja o braku zaległości wobec ZUS i US oraz brak zaległości wobec Gminy Jelcz-Laskowice, a także informacja o braku zajęć komorniczych na rachunku bankowym i stan sald).

## § 6

1. Do kosztów kwalifikujących się do objęcia pomocą poniesionych w związku z nową inwestycją zalicza się wydatki poniesione na:
  - 1) nabycie własności gruntów lub prawa ich wieczystego użytkowania;
  - 2) nabycie albo wytworzenie środków trwałych, takich jak budowle i budynki oraz ich wyposażenie związane z nową inwestycją, w szczególności:
    - a) maszyny i urządzenia,
    - b) narzędzia, przyrządy i aparatura,
    - c) wyposażenie techniczne dla prac biurowych,
    - d) infrastruktura techniczna;
  - 3) nabycie aktywów niematerialnych i prawnych.
2. W przypadku przedsiębiorstwa innego niż mikro, małe lub średnie przedsiębiorstwo nabywane aktywa, o których mowa w ust. 1, muszą być nowe.
3. W przypadku nabycia środków trwałych bezpośrednio związanych z zakładem, który został zamknięty, lub zostałyby zamknięty, gdyby zakup nie nastąpił - środki muszą być nabywane przez niezależnego inwestora. Do kosztów kwalifikujących się do objęcia pomocą nie zalicza się ceny nabycia środków trwałych, w stosunku do których udzielono już pomocy publicznej.
4. Aktywa niematerialne i prawne, o których mowa w ust. 1 pkt 3, powinny spełniać łącznie następujące warunki:
  - 1) muszą być wykorzystane wyłącznie w zakładzie otrzymującym pomoc de minimis;
  - 2) muszą być uznane za aktywa podlegające amortyzacji;
  - 3) muszą zostać nabyte od stron trzecich na warunkach rynkowych;
  - 4) muszą zostać ujęte w aktywach przedsiębiorstwa i pozostać w zakładzie otrzymującym pomoc de minimis przez okres co najmniej 5 lat w przypadku innych niż mikro, małe lub średnie przedsiębiorstwo, 3 lat w przypadku mikro, małych lub średnich przedsiębiorstw.
5. Cenę nabycia i koszt wytworzenia środków trwałych oraz aktywów niematerialnych i prawnych ustala się zgodnie z przepisami o rachunkowości.

6. W sektorze transportu do kosztów kwalifikujących się do objęcia pomocą na nową inwestycję nie zalicza się wydatków na zakup środków transportu.

#### § 7

1. Zwolnienie nowo wybudowanych budynków lub budowli przysługuje od 1 stycznia roku następującego po roku, w którym budowa została zakończona albo rozpoczęto użytkowanie obiektu ;
2. Zakończenie inwestycji bądź rozpoczęcie jej użytkowania winno być potwierdzone stosownym zezwoleniem wydanym przez Starostwo Powiatowe w Oławie bądź inne organy właściwe dla danej specyfiki prowadzonej działalności lub pierwszą fakturą sprzedaży .

#### § 8

Przedsiębiorca w okresie korzystania ze zwolnienia z podatku od nieruchomości na podstawie niniejszej uchwały jest zobowiązany do dnia 15 stycznia każdego roku podatkowego, przedstawiać bez wezwania organowi podatkowemu:

1. Informację o pomocy de minimis otrzymanej w ciągu trzech kolejnych lat kalendarzowych, wraz z załączonymi wszystkimi zaświadczeniami o pomocy de minimis, według wzoru stanowiącego załącznik nr 2 do uchwały;
2. Informację o otrzymanej innej pomocy publicznej dotyczącej tych samych kosztów kwalifikujących się do objęcia pomocą w związku z realizacją, których udzielana jest pomoc de minimis albo informację o nieotrzymaniu pomocy publicznej, na formularzu stanowiącym załącznik do rozporządzenia Rady Ministrów z dnia 20 marca 2007 r. w sprawie informacji o otrzymanej pomocy publicznej oraz informacji o nieotrzymaniu pomocy (Dz. U. z 2007 r. Nr 61, poz. 413).
3. Oświadczenia, iż nie znajduje się w trudnej sytuacji ekonomicznej w rozumieniu pkt. 9–11 Wytycznych wspólnotowych dotyczących pomocy państwa w celu ratowania i restrukturyzacji zagrożonych przedsiębiorstw (Dz. Urz. UEC Nr 244 z 1 października 2004 r.).

#### § 9

1. Organ podatkowy ma prawo do przeprowadzania kontroli w zakresie przestrzegania przez przedsiębiorcę warunków udzielenia zwolnienia od podatku od nieruchomości i obowiązków zawartych w uchwale, w tym także sprawdzania zgodności ze stanem faktycznym dokumentów i informacji składanych przez przedsiębiorców.
2. Przedsiębiorca, na żądanie organu podatkowego, przedkłada wszelkie dowody i informacje, celem stwierdzenia spełnienia warunków zwolnienia od podatku od nieruchomości.

#### § 10

1. Przedsiębiorca traci prawo do zwolnienia od podatku od nieruchomości, gdy:
  - 1) działalność gospodarcza w nowej inwestycji nie zostanie utrzymane przez okres określony w § 4 ust. 2 pkt 4 niniejszej uchwały;
  - 2) przedstawił organowi podatkowemu nieprawdziwe dane, o których mowa w § 4;

3) nie przedstawi organowi podatkowemu informacji, o których mowa w § 7.

2. Przedsiębiorca zobowiązany jest powiadomić pisemnie Burmistrza Jelcza-Laskowic o każdej zmianie powodującej utratę prawa do zwolnienia, w terminie 14 dni od dnia powstania okoliczności uzasadniających jego utratę.

3. W przypadku utraty prawa do zwolnienia od podatku od nieruchomości przedsiębiorca jest zobowiązany do zwrotu całości otrzymanej pomocy na zasadach przewidzianych w przepisach o pomocy publicznej dla przedsiębiorców, poprzez zapłatę podatku od nieruchomości wraz z odsetkami za zwłokę, zgodnie z procedurą wynikającą z przepisów ustawy z dnia 29 sierpnia 1997 r. – Ordynacja podatkowa (tekst jednolity: Dz. U. z 2005 r. Nr 8, poz. 60 ze zmianami).

#### § 11

Przedsiębiorca korzystający z pomocy w formie zwolnienia od podatku od nieruchomości na podstawie niniejszej uchwały nie może jednocześnie korzystać z pomocy udzielanej w tej samej formie, na podstawie innych programów pomocowych uchwalonych przez Radę Miejską Jelcza-Laskowic.

#### § 12

Pomoc udzielana na podstawie niniejszej uchwały podlega sumowaniu z każdą inną pomocą de minimis otrzymana przez przedsiębiorcę w okresie 3 lat kalendarzowych poprzedzających dzień uzyskania zwolnienia oraz z pomocą inną niż pomoc de minimis uzyskana przez przedsiębiorcę w odniesieniu do tego samego projektu inwestycyjnego lub tych samych kosztów kwalifikujących się do objęcia pomocą i nie może przekroczyć wartości określonych w § niniejszej uchwały.

#### § 13

W przypadku otrzymania w trakcie roku podatkowego pomocy ponad dopuszczalną wielkość, przedsiębiorca jest zobowiązany do zwrotu kwoty stanowiącej nadwyżkę pomocy ponad ogólną kwotę, w terminie do dnia 31 grudnia danego roku podatkowego, na zasadach przewidzianych w przepisach o pomocy publicznej dla przedsiębiorców, poprzez zapłatę podatku od nieruchomości wraz z odsetkami za zwłokę, zgodnie z procedurą wynikającą z przepisów ustawy z dnia 29 sierpnia 1997 r. – Ordynacja podatkowa (tekst jednolity Dz. U z 2005 r. Nr 8, poz. 60 ze zmianami).

#### § 14

Wykonanie uchwały powierza się Burmistrzowi Jelcza-Laskowic.

#### § 15

Uchwała wchodzi w życie w terminie 14 dni od dnia ogłoszenia w Dzienniku Urzędowym Województwa Dolnośląskiego i obowiązuje do dnia 31 grudnia 2013 roku.

PRZEWODNICZĄCA  
RADY MIEJSKIEJ

BEATA BEJDA

Załącznik nr 1 do uchwały Rady Miejskiej  
w Jelczu-Laskowicach nr XXVII/187/2008  
z dnia 26 września 2008 r. (poz.2984)

Rodzaj przedsiębiorstwa	Kwota inwestycji	% zwolnienia	Okres obowiązywania zwolnienia
Mikroprzedsiębiorstwo	Od 30.000 do 80.000 zł.	60	12 miesięcy
	Od 80.001 do 160.000 zł.	70	24 miesiące
	Od 160.001 do 250.000 zł.	85	36 miesięcy
	Powyżej 250.000,-zł	100	48 miesięcy
Małe przedsiębiorstwo	Od 50.000 do 250.000 zł.	50	12 miesięcy
	Od 250.001 do 500.000 zł.	60	24 miesiące
	Od 500.001 do 1 mln zł.	80	36 miesięcy
	Powyżej 1 mln zł.	100	48 miesięcy
Średnie przedsiębiorstwo	Od 100 tys. do 500.000,-zł	40	12 miesięcy
	Powyżej 0,5 mln do 1 mln zł.	55	24 miesiące
	Powyżej 1 mln zł do 3 mln zł.	70	36 miesięcy
	Powyżej 3 mln zł do 10 mln zł	85	48 miesięcy
	Powyżej 10 mln zł	100	60 miesięcy
Inne niż mikro, małe i średnie przedsiębiorstwo	Od 200 tys. do 1 mln zł.	50	12 miesięcy
	Powyżej 1 mln zł do 5 mln zł.	65	24 miesiące
	Powyżej 5 mln zł do 20 mln zł.	80	36 miesięcy
	Powyżej 20 mln zł do 50 mln zł.	90	48 miesięcy
	Powyżej 50 mln zł	100	60 miesięcy

Załącznik nr 2 do uchwały Rady Miejskiej  
w Jelczu-Laskowicach nr XXVII/187/2008  
z dnia 26 września 2008 r. (poz.2984)

.....  
(imię i nazwisko/nazwa przedsiębiorcy)

.....  
(adres zamieszkania/siedziba przedsiębiorcy)

**Burmistrz Jelcza-Laskowic**  
**ul. W.Witosa 24**  
**55-230 Jelcz-Laskowice**

## WNIOSK

W związku z realizacją nowej inwestycji polegającej na

.....  
.....  
.....  
.....  
.....  
wnoszę o udzielenie pomocy w formie zwolnienia z podatku od nieruchomości, na podstawie Uchwały Nr ..... Rady Miejskiej Jelcza-Laskowic z dnia .....w sprawie zwolnień z podatku od nieruchomości w ramach pomocy *de minimis* dla przedsiębiorców realizujących nowe inwestycje na terenie Miasta i Gminy Jelcz-laskowice.

Informuję, iż utworzone zostały :

1. nowe powierzchnie użytkowe - .....m<sup>2</sup> ;
2. nowe budowle - .....zł.

Poniesione zgodnie z § 5 uchwały koszty kwalifikujące się do objęcia pomocą wynoszą .....złotych.

Deklaruję utrzymanie nowej inwestycji przez okres, co najmniej .....,  
po okresie wykorzystania zwolnienia w ramach niniejszej uchwały.

Jednocześnie oświadczam, pod rygorem odpowiedzialności karnej wynikającej z art. 233 Kodeksu karnego, iż :

1. Jestem mikro/małym/średnim/ innym <sup>1</sup> przedsiębiorcą w rozumieniu załącznika 1 do rozporządzenia Komisji (WE) nr 364/2004 z dnia 25 lutego 2004r. zmieniającego rozporządzenie (WE)70/2001 i rozszerzającego jego zakres w celu włączenia pomocy dla badań i rozwoju (Dz.Urz. WE L 63 z 28 lutego 2004r., str. 22)
2. nie ubiegam się o udzielenie:

1. Pomocy przyznawanej podmiotom gospodarczym działającym w dziedzinie produkcji podstawowej produktów rolnych wymienionych w załączniku I do Traktatu WE.

2. Pomocy przyznawanej podmiotom gospodarczym działającym w dziedzinie przetwarzania i wprowadzania do obrotu produktów rolnych wymienionych w załączniku I do Traktatu w następujących przypadkach:
  - kiedy wysokość pomocy ustalana jest na podstawie ceny lub ilości takich produktów zakupionych od producentów surowców lub wprowadzonych na rynek przez podmioty gospodarcze objęte pomocą,
  - kiedy przyznanie pomocy zależy od faktu jej przekazania w części lub w całości producentom surowców.
3. Pomocy przyznawanej podmiotom gospodarczym działającym w sektorach rybołówstwa i akwakultury, objętych rozporządzeniem Rady (WE) nr 104/2000.
4. Pomocy przyznawanej przedsiębiorcom działającym w sektorze węglowym zgodnie z definicją zawartą w rozporządzeniu (WE) nr 1407/2002.
5. Pomocy przyznawanej na działalność związaną z wywozem do państw trzecich lub państw członkowskich, tzn. pomocy bezpośrednio związanej z ilością wywożonych produktów, tworzeniem i prowadzeniem sieci dystrybucyjnej lub innymi wydatkami bieżącymi związanymi z prowadzeniem działalności eksportowej.
6. Pomocy uwarunkowanej pierwszeństwem korzystania z towarów krajowych w stosunku do towarów sprowadzanych z zagranicy.
7. Pomocy na nabycie pojazdów przeznaczonych do transportu drogowego przyznawanej podmiotom gospodarczym prowadzącym działalność zarobkową w zakresie drogowego transportu towarowego.
8. Pomocy przyznawanej podmiotom gospodarczym znajdującym się w trudnej sytuacji.

<sup>1</sup> - niepotrzebne skreślić

W załączeniu przedkładam:

1. uwierzytelnione kserokopie dokumentów, potwierdzających wartość poniesionych kosztów na realizację nowej inwestycji - ..... egz.
2. formularz informacji o pomocy *de minimis* otrzymanej w ciągu trzech kolejnych lat kalendarzowych wraz z zaświadczeniami o pomocy *de minimis*, według wzoru stanowiącego załącznik nr 2 do uchwały;
3. Informację o otrzymanej innej pomocy publicznej dotyczącej tych samych kosztów kwalifikujących się do objęcia pomocą w związku z realizacją których udzielana jest pomoc *de minimis* albo informację o nieotrzymaniu pomocy publicznej, na formularzu stanowiącym załącznik do rozporządzenia Rady Ministrów z dnia 20 marca 2007 r. w sprawie informacji o otrzymanej pomocy publicznej oraz informacji o nieotrzymaniu pomocy (Dz. U. z 2007 r. Nr 61, poz. 413);
4. korektę informacji o nieruchomościach w sprawie podatku od nieruchomości, rolnego, leśnego i załącznikiem IN-1 – w przypadku, gdy przedsiębiorcą jest osoba fizyczna;
5. korektę deklaracji na podatek od nieruchomości – w przypadku, gdy przedsiębiorcą jest osoba prawna, jednostka organizacyjna lub spółka niemająca osobowości prawnej;



Załącznik nr 3 do uchwały Rady Miejskiej  
w Jelczu-Laskowicach nr XXVII/187/2008  
z dnia 26 września 2008 r. (poz.2984)

**Oświadczenie o wielkości pomocy beneficjenta ubiegającego się o pomoc *de minimis***

Informacje dotyczące podmiotu, który otrzymał pomoc publiczną:

1. Pełna nazwa									
2. Adres lub siedziba									
3. Numer NIP									
4. Numer PKD wg rozporządzenia Rady Ministrów z dnia 20 stycznia 2004r. w sprawie Polskiej Klasyfikacji Działalności (Dz.U.Nr 33, poz.289 ze zm.)									
5. Forma prawna należy podać kod zgodnie z rozporządzeniem Rady Ministrów z dnia 11 sierpnia 2004r. w sprawie sprawozdań o udzielonej pomocy publicznej oraz sprawozdań o zajętych należnościach przedsiębiorców z tytułu świadczeń na rzecz sektora finansów publicznych (Dz.U.nr 196, poz.2014)									
6. Wielkość przedsiębiorcy w rozumieniu ustawy z dnia 2 lipca 2004r. o swobodzie działalności gospodarczej (Dz.U. Nr 173, poz. 1807 ze zmianami)									
<b>INFORMACJE O ODDZIAŁYWANIU NA WYMIANĘ HANDLOWĄ WSPÓLNOTY EUROPEJSKIEJ (główni konkurenci krajowi i zagraniczni)</b>									
<b>Oświadczam, że wielkość pomocy de minimis otrzymana w ostatnich 3 latach kalendarzowych przed zgłoszeniem wniosku o udzielenie pomocy wynosi:</b>									
Lp.	Dzień udzielenia pomocy	Podmiot udzielający pomocy	Podstawa prawna otrzymanej pomocy	Numer programu pomocowego, decyzji lub umowy	Forma pomocy	Wartość pomocy brutto (EDB) w PLN	Wartość pomocy brutto (EIDB) w EURO		
<b>A*</b>									
<b>Razem pomoc <i>de minimis</i></b>									

<b>B*</b>	<b>Oświadczam, że w okresie trzech kolejnych lat kalendarzowych poprzędzających złożenie wniosku o udzielenie pomocy <i>de minimis</i> nie korzystałem(am) z pomocy <i>de minimis</i>.</b>
-----------	--

Dane osoby upoważnionej do udzielania informacji

Imię i nazwisko

\_\_\_\_\_  
Stanowisko służbowe

\_\_\_\_\_  
data i popis

Dane osoby upoważnionej do kontaktów z organem udzielającym pomocy w sprawie informacji zawartych w formularzu

Imię i nazwisko

\_\_\_\_\_  
Stanowisko służbowe

\_\_\_\_\_  
data i popis

\*/ właściwe zakreślić

**UWAGA:**

I.W przypadku otrzymania pomocy *de minimis* po dniu 1 stycznia 2006 r. należy przedłożyć uwierzytelnione kopie zaświadczeń potwierdzających udzielenie pomocy *de minimis*.

**2985**

**UCHWAŁA RADY MIEJSKIEJ W LUBINIE  
NR XXXIV/127/08**

z dnia 23 września 2008 r.

**zmieniająca uchwałę w sprawie ustalenia na 2008 rok regulaminów określających niektóre zasady wynagradzania nauczycieli zatrudnionych w placówkach oświatowych, dla których Gmina Miejska Lubin jest organem prowadzącym**

Na podstawie art. 30 ust. 6 ustawy z dnia 26 stycznia 1982 r. – Karta Nauczyciela (Dz. U. z 2006 r. Nr 97, poz. 674, Nr 170, poz. 1218, Nr 220, poz. 1600; z 2007 r. Nr 17, poz. 95, Nr 80, poz. 542, Nr 102, poz. 689, Nr 158, poz. 1103, Nr 176, poz. 1238, Nr 191, poz. 1369, Nr 247, poz. 1821) w związku z art. 18 ust. 2 pkt 15 ustawy z dnia 8 marca 1990 r. o samorządzie gminnym (Dz. U. z 2001 r. Nr 142, poz. 1591; z 2002 r. Nr 23, poz. 220; Nr 62, poz. 558; Nr 113, poz. 984; Nr 153, poz. 1271; Nr 214, poz. 1806; z 2003 r. Nr 80, poz. 717; Nr 162, poz. 1568; z 2004 r. Nr 102, poz. 1055; Nr 116, poz. 1203; z 2005 r. Nr 172, poz. 1441, Nr 175, poz. 1457, z 2006 r. Nr 17, poz. 128, Nr 181, poz. 1337 oraz z 2007 r. Nr 48, poz. 327, Nr 138, poz. 974, Nr 173, poz. 1218), rozporządzenia Ministra Edukacji Narodowej i Sportu z dnia 31 stycznia 2005 r. w sprawie wysokości minimalnych stawek wynagrodzenia zasadniczego nauczycieli, ogólnych warunków przyznawania dodatków do wynagrodzenia zasadniczego oraz wynagradzania za pracę w dniu wolnym od pracy (Dz. U. Nr 22, poz. 181, z 2006 r. Nr 43, poz. 293; z 2007 r. Nr 56, poz. 372 oraz z 2008 r. Nr 42, poz. 257) uchwała się, co następuje:

§ 1

W uchwale nr XXIV/88/08 Rady Miejskiej w Lubinie z dnia 22 stycznia 2008 roku w sprawie ustalenia na 2008 rok regulaminów określających niektóre zasady wynagradzania nauczycieli zatrudnionych w placówkach oświatowych, dla których Gmina Miejska Lubin jest organem prowadzącym, wprowadza się następujące zmiany:

1) § 15 ust. 1 otrzymuje brzmienie:

„W budżecie organu prowadzącego szkoły tworzy się fundusz nagród dla nauczycieli za ich osiągnięcia dydaktyczno-wychowawcze w wysokości do 6,9% planowanego rocznego osobowego funduszu wynagrodzeń nauczycieli”.

§ 2

Wykonanie uchwały powierza się Prezydentowi Miasta.

§ 3

Uchwała wchodzi w życie po upływie 14 dni od daty ogłoszenia w Dzienniku Urzędowym Województwa Dolnośląskiego, z mocą obowiązującą od 1 września 2008 roku.

PRZEWODNICZĄCY  
RADY MIEJSKIEJ

*MAREK BUKOWSKI*

## 2986

### UCHWAŁA RADY MIEJSKIEJ W LUBINIE NR XXXIV/128/08

z dnia 23 września 2008 r.

**zmieniająca uchwałę w sprawie zasad udzielania i rozmiaru zniżek tygodniowego obowiązkowego wymiaru godzin dla nauczycieli, którym powierzono stanowiska kierownicze, zasad zwalniania od obowiązku ich realizacji oraz ustalenia obowiązkowego tygodniowego wymiaru zajęć niektórych nauczycieli**

Na podstawie art. 18 ust. 2 pkt. 15 i art. 41 ust. 1 ustawy z dnia 8 marca 1990 r. o samorządzie gminnym (tekst jednolity z 2001 r. Dz. U. Nr 142, poz. 1591; z 2002 r. Nr 23, poz. 220, Nr 62, poz. 558, Nr 113, poz. 984, Nr 153, poz. 1271, Nr 214, poz. 1806; z 2003 r. Nr 80, poz. 717, Nr 162, poz. 1568, z 2004 r. Nr 102, poz. 1055, Nr 116, poz. 1203, z 2005 r. Nr 172, poz. 1441, Nr 175, poz. 1457, z 2006 r. Nr 17, poz. 128, Nr 181, poz. 1337, z 2007 r. Nr 48, poz. 327, Nr 138, poz. 974, Nr 173, poz. 1218) oraz art. 42 ust. 6 i 7 pkt. 2-3 w związku z art. 91d pkt. 1 ustawy z dnia 26 stycznia 1982r. Karta Nauczyciela (Dz. U. z 2006 r. Nr 97, poz. 674, Nr 170, poz. 1218, Nr 220, poz. 1600 i z 2007 r. Nr 17, poz. 95, Nr 80, poz. 542, Nr 102, poz. 698, Nr 158, poz. 1103, Nr 176, poz. 1238, Nr 191, poz. 1369 i Nr 247, poz. 1821) uchwała się, co następuje:

#### § 1

W uchwale nr XX/76/2007 Rady Miejskiej w Lubinie z dnia 27 listopada 2007 roku w sprawie zasad udzielania i rozmiaru zniżek tygodniowego obowiązkowego wymiaru godzin dla nauczycieli, którym powierzono stanowiska kierownicze oraz ustalenia obowiązkowego tygodniowego wymiaru zajęć niektórych nauczycieli (Dz. Urz. Woj. Dol. Nr 89, poz. 1052) wprowadza się następujące zmiany:

1) w § 2 dodaje się ust. 5 o brzmieniu:

„5. Dyrektor szkoły w uzasadnionych przypadkach, po uzyskaniu opinii organu sprawującego nadzór pedagogiczny, może być zwolniony od obowiązku realizacji tygodniowego wymiaru zajęć określonych w ust. 2, jeżeli warunki funk-

cjonowania szkoły powodują znaczne zwiększenie zadań dyrektora”.

#### § 2

Wykonanie uchwały powierza się Prezydentowi Miasta Lubina.

#### § 3

Uchwała wchodzi w życie 14 dni od daty ogłoszenia jej w Dzienniku Urzędowym Województwa Dolnośląskiego, z mocą obowiązującą od 1 września 2008 roku.

PRZEWODNICZĄCY  
RADY MIEJSKIEJ

MAREK BUBNOWSKI

## 2987

### UCHWAŁA RADY MIEJSKIEJ W OLSZYNIE NR VIII/44/2008

z dnia 26 września 2008 r.

**w sprawie zarządzenia poboru podatku rolnego od osób fizycznych w drodze inkasa na obszarze gminy Olszyna**

Na podstawie art. 18 ust. 2 pkt 8, art. 40 ust. 1 ustawy z dnia 8 marca 1990 roku o samorządzie gminnym (Dz. U. z 2001 roku, Nr 142, poz. 1591 z późn. zm.) oraz art. 6 b ustawy z dnia 15 listopada 1984 roku o podatku rolnym (Dz. U. z 1993 roku, Nr 94, poz. 431 z późn. zm.) Rada Miejska w Olszynie uchwała, co następuje:

## § 1

Ustala się pobór podatku rolnego od osób fizycznych w drodze inkasa.

## § 2

1. Inkasentami podatku rolnego określa się:
  - 1) sołtysów wsi:
    - Biedrzychowice – Pana Romana Trzaskowskiego
    - Grodnica – Panią Barbarę Kosakowską
    - Kaluźna – Panią Annę Dobrucką
    - Karłowice – Pana Norberta Schindzielors
    - Krzewie Małe – Pana Andrzeja Pydę
    - Nowa Świdnica – Pana Józefa Taut
    - Olszyna Dolna – Panią Irenę Zawadzką-Tołwińską
    - Zapusta – Panią Jolantę Kozłowską
  - 2) pana Henryka Nowaka zam. w Bożkowicach nr 4 we wsi Bożkowice.
2. Podatnicy, których gospodarstwa rolne położone są na terenie miasta Olszyna, uiszczają podatek rolny w kasie Urzędu Miejskiego w Olszynie lub na rachunek bankowy obsługujący gminę Olszyna.

## § 3

Ustala się dla inkasentów podatku rolnego prowizję w wysokości 6,1% od zainkasowanych przez nich kwot.

## § 4

Wykonanie uchwały powierza się Burmistrzowi Olszyny.

## § 5

Traci moc uchwała nr VII/42/2008 Rady Miejskiej w Olszynie z dnia 3 września 2008 roku w sprawie zarządzenia poboru podatku rolnego od osób fizycznych w drodze inkasa na obszarze gminy Olszyna oraz uchwała nr VIII/60/2005 Rady Miejskiej w Olszynie z dnia 9 listopada 2005 roku w sprawie zarządzenia poboru podatku rolnego od osób fizycznych w drodze inkasa na obszarze gminy Olszyna.

## § 6

Uchwała wchodzi w życie po upływie 14 dni od dnia ogłoszenia w Dzienniku Urzędowym Województwa Dolnośląskiego.

PRZEWODNICZĄCY RADY

JAN WRÓBLEWSKI

## 2988

### UCHWAŁA RADY MIEJSKIEJ W OLSZYNIE NR VIII/45/2008

z dnia 26 września 2008 r.

#### w sprawie zmiany uchwały nr X/53/2007 Rady Miejskiej w Olszynie z dnia 31 października 2007r. w sprawie określenia wysokości stawek podatku od nieruchomości

Na podstawie art. 18 ust. 2 pkt 8 i art. 40 ust. 1 ustawy z dnia 8 marca 1990 roku o samorządzie gminnym (Dz. U. z 2001 r. Nr 142, poz. 1591 z późn. zm.), art. 5 ust. 1, art. 6 ust. 12 ustawy z dnia 12 stycznia 1991 r. o podatkach i opłatach lokalnych (D. U. z 2006 roku Nr 121, poz. 844 z późn. zm.) Rada Miejska w Olszynie uchwala, co następuje:

## § 1

W uchwale nr X/53/2007 Rady Miejskiej w Olszynie z dnia 31 października 2007r. w sprawie określenia wysokości stawek podatku od nieruchomości wprowadza się następujące zmiany:

## § 2

otrzymuje brzmienie:

- „1. Ustala się pobór podatku od nieruchomości od osób fizycznych w drodze inkasa.
2. Inkasentami podatku czyni się:
  - 1) sołtysów wsi:
    - Biedrzychowice – Pana Romana Trzaskowskiego
    - Grodnica – Panią Barbarę Kosakowską

- Kaluźna – Panią Annę Dobrucką
  - Karłowice – Pana Norberta Schindzielors
  - Krzewie Małe – Pana Andrzeja Pydę
  - Nowa Świdnica – Pana Józefa Taut
  - Olszyna Dolna – Panią Irenę Zawadzką-Tołwińską
  - Zapusta – Panią Jolantę Kozłowską
- 2) pana Henryka Nowaka zam. w Bożkowicach nr 4 we wsi Bożkowice.

3. Na terenie miasta Olszyna podatek od nieruchomości od osób fizycznych podlega wpłacie w kasie Urzędu Miejskiego w Olszynie lub na rachunek bankowy obsługujący gminę Olszyna.”

## § 2

Pozostałe zapisy uchwały pozostają bez zmian.

## § 3

Uchyła się uchwałę nr VII/43/2008 Rady Miejskiej w Olszynie z dnia 3 września 2008 roku w sprawie zmiany uchwały nr X/53/2007 Rady Miejskiej w Olszynie z dnia 31 października 2007 r. w sprawie określenia wysokości stawek podatku od nieruchomości.

## § 4

Wykonanie uchwały powierza się Burmistrzowi Olszyny.

## § 5

Uchwała wchodzi w życie po upływie 14 dni od dnia ogłoszenia w Dzienniku Urzędowym Województwa Dolnośląskiego.

PRZEWODNICZĄCY RADY

JAN WRÓBLEWSKI

## 2989

### UCHWAŁA RADY MIEJSKIEJ W PRZEMKOWIE NR XXIV/165/08

z dnia 30 września 2008 r.

#### w sprawie zaliczenia do kategorii dróg gminnych ulic na terenie miasta Przemków

Na podstawie art. 7 ust. 2 ustawy z dnia 21 marca 1985 r. o drogach publicznych (Dz. U. z 2007 r. Nr 19, poz. 115, Nr 23, poz. 136 i Nr 192, poz. 1381; z 2008 r., Nr 54, poz. 326) w związku art. 18 ust. 2 pkt 15 ustawy z dnia 8 marca 1990 r. o samorządzie gminnym (Dz. U. z 2001 r. Nr 142, poz. 1591; z 2002 r. Nr 23, poz. 220, Nr 62, poz. 558, Nr 113, poz. 984, Nr 153, poz. 1271 i Nr 214, poz. 1806; z 2003 r. Nr 80, poz. 717, i Nr 162, poz. 1568; z 2004 r. Nr 102, poz. 1055 i Nr 116, poz. 1203; z 2005 r. Nr 172, poz. 1441 i Nr 175, poz. 1457; z 2006 r. Nr 17, poz. 128 i Nr 181, poz. 1337; z 2007 r., Nr 48, poz. 327, Nr 138, poz. 974 i Nr 173, poz. 1218), po zasięgnięciu opinii Zarządu Powiatu w Polkowicach, Rada Miejska w Przemkowie uchwała, co następuje:

#### § 1

Zalicza się do kategorii dróg gminnych ulice na terenie miasta Przemków według poniższego zestawienia:

Lp.	Nazwa ulicy	Lokalizacja	Długość (m)	Numery działek	Obręb geodezyjny
1.	Brzozowa	Łączy ul. Kaczanowską z terenem zabudowy mieszkaniowej oraz cmentarzem.	50	dz. 876, 881	Przemków.
2.	Dworcowa	Łączy ul. Lipową, ul. Długa i Plac Targowy z ul. Stawową.	771	dz. 444	Przemków.
3.	Garncarska	Łączy ul. Wiśniową z Placem Kościelnym.	375	dz. 750, 769	Przemków.
4.	Górska	Łączy ul. Lipową z ul. Owczą, Winogrodzką i Żymierskiego.	214	dz. 601	Przemków.
5.	Hutnicza	Łączy z ul. Kolejową i ul. Zieloną.	710	dz. 103, 134	Przemków.
6.	Kamienna	Łączy ul. Głogowską z ul. Żymierskiego.	575	dz. 888, 893	Przemków.
7.	Karpowa	Boczna ul. Fabrycznej do końca zabudowy jednorodzinnej.	425	dz. 303	Przemków.
8.	Klonowa	Łączy ul. Rybną z ul. Wielkie Piece.	230	dz. 39	Przemków.
9.	Kościuszki	Łączy ul. 10-go Lutego i Plac Wolności ze Stacją Uzdatniania Wody.	1855	dz. 666, 667, 857 oraz 909	Przemków.
10.	Krasińskiego	Łączy ul. Zieloną z ul. Mickiewicza.	176	dz. 206	Przemków.

11.	Krochmalna	Przedłużenie ul. Łąkowej i połączenie z ul. Fabryczną, ul. Stawową oraz ul. Strumykową.	707	dz. 143	Przemków.
12.	Krótką	Centrum miasta – łączy ul. Garncarską z ul. Głogowską.	44	dz. 736	Przemków.
13.	Kwiatowa	Boczna ul. Głogowskiej.	215	dz. 814	Przemków.
14.	Leśna	Łączy - ul. Szkolną z ul. Topolową.	110	cz. dz. 58/10	Przemków.
15.	Leśna Góra	Boczna ul. Strzeleckiej do granic administracyjnych miasta	913	dz. 499/2	Przemków.
16.	Głogowska	Łączy ul. Wiśniową z Placem Wolności	612	dz. 701, 844/1	Przemków.
17.	10-go Lutego	Centrum miasta – łączy Plac Wolności z Placem Targowym.	105	dz. 556	Przemków.
18.	Łąkowa	Łączy ul. Fabryczną z ul. Krochmalną.	768	dz. 154, 155	Przemków.
19.	Mickiewicza	Łączy ul. Zieloną z ul. Fabryczną	524	dz. 233	Przemków.
20.	Nowa	Łączy ul. Zamkową z Placem Wolności.	110	dz. 542	Przemków.
21.	Ogrodowa	Łączy ul. Kolejową z ul. Zieloną.	401	dz. 77, 98	Przemków.
22.	Osiedle Głogowskie Stare.	Droga, która łączy okólnie osiedle domków jednorod. z ul. Głogowską.	413	dz. 993, 1016, 1017, 1018	Przemków.
23.	Osiedle Głogowskie	Droga boczna ul. Kamiennej łącząca okólnie nowe osiedle domków jednorod.	608	dz. 944/2, 933/2, 979, 961, 1214	Przemków.
24.	Owczka	Droga łącząca ul. Żymierskiego, ul. Górską, Winogrodzką z ul. 10 Lutego i Placem Targowym.	246	dz. 566, 571, 575	Przemków.
25.	Plac Kościelny	Łączy Plac Wolności z obwodnicą.	266	dz. 722/1	Przemków.
26.	Plac Wolności	Od ul. Głogowskiej do ul. Zamkowej	134	dz. 706/2	Przemków.
27.	Ratuszowa	Łączy Plac Wolności z ul. Zamkową.	121	dz. 703	Przemków.
28.	Reja	Łączy Plac Wolności z ul. Zamkową.	99	dz. 532	Przemków.
29.	Rentowa	Łączy ul. Szkolną z ul. Klonową.	152	dz. 33	Przemków.
30.	Rybna	Łączy ul. Szkolną z ul. Akacjową.	809	dz. 50 dz. 156	Przemków, Karpie.
31.	Sikorskiego	Łączy ul. Głogowską z ul. Lipową.	364	dz. 643	Przemków.
32.	Słoneczna	Łączy ul. Kościuszki z ul. Ceglana we wsi Szklarki poprzez skrzyżowania z ul. Głogowską i ul. Wiśniową.	1454	dz. 790, 852/7, 852/8. dz. 228	Przemków. Szklarki
33.	Słowackiego	Łączy ul. Zieloną z ul. Mickiewicza.	132	dz. 222	Przemków.
34.	Stawowa	Łączy ul. Dworcową z ul. Strumykową.	721	dz. 413, 414, 434	Przemków.
35.	Strumykowa	Łączy ul. Fabryczną z ul. Stawową.	678	dz. 143, 331/1, 408	Przemków.
36.	Strzelecka	Łączy ul. Szprotawską i ul. Leśna Góra z ul. Ceglana we wsi Szklarki	1178	dz. 516 dz. 213, 251	Przemków, Szklarki.
37.	Szkolna – boczna od drogi powiatowej w ciągu ul. Szkolnej	Łączy główną ul. Szkolną z ul. Leśną i ul. Topolową.	124	dz. 65/4	Przemków.
38.	Gen. Karola Świerczewskiego	Łączy ul. Kościuszki z ul. Żymierskiego.	188	dz. 870	Przemków.

39.	Topolowa	Łączy osiedle domków jednorodzinnych. „Karpie” z ul. Szkolną.	706	dz. 65/3 oraz cz. dz. 58/10 dz. 163/31, 141 178/5, 178/20, 185/5, 181/3, 192/13.	Przemków,  Karpie.
40.	Winogrodzka	Łączy Plac Targowy z ul. Owczą, ul. Górską i ul. Żymierskiego.	137	dz. 584	Przemków.
41.	Wiśniowa	Łączy ul. Głogowską z ul. Słoneczną.	415	dz. 843/1, 843/3	Przemków.
42.	Zamkowa	Łączy Plac Targowy w ciągu drogi powiatowej z ul. Zamkową w ciągu drogi wojewódzkiej.	268	dz. 524	Przemków.
43.	Zielona	Łączy ul. Fabryczną z ul. Szkolną.	1314	dz. 108, 260	Przemków.
44.	Żymierskiego	Łączy Plac Wolności z ul. Lipową.	584	dz. 619, 649, 873/1	Przemków.
45.	Lipowa	Dwie boczne od głównej ul. Lipowej w ciągu drogi powiatowej.	478	dz. 464, 468	Przemków.
46.	Młyńska	Boczna Fabrycznej w ciągu drogi wojewódzkiej.	117	dz. 349	Przemków.
47.	Długa	Łączy ul. Lipową przy Przychodni Zdrowia i dalej wsie: - Łężce, Ostaszów oraz Krępa.	371	dz. 446	Przemków.

## § 2

Wykonanie uchwały powierza się Burmistrzowi Gminy i Miasta Przemków.

## § 3

Uchwała wchodzi w życie po upływie 14 dni od dnia ogłoszenia w Dzienniku Urzędowym Województwa Dolnośląskiego.

PRZEWODNICZĄCY  
RADY MIEJSKIEJ

JACEK JANIKOWSKI

## 2990

**UCHWAŁA RADY MIEJSKIEJ W STRONIU ŚLĄSKIM  
NR XXVII/175/08**

z dnia 22 września 2008 r.

**w sprawie określenia wysokości stawek podatku od nieruchomości**

Na podstawie art. 18 ust. 2 pkt 8, art. 40 ust. 1, art. 41 ust. 1, art. 42 ustawy z dnia 8 marca 1990 r. o samorządzie gminnym (t.j. Dz. U. Nr 142, poz. 1591 z 2001 r. ze zmianami) oraz art. 5 ust. 1 i art. 20 c ustawy z dnia 12 stycznia 1991 r. o podatkach i opłatach lokalnych (t.j. Dz. U. Nr 121, poz. 844 z 2006 r. ze zmianami) Rada Miejska w Stroniu Śląskim uchwala, co następuje:

## § 1

1. Określa się następujące stawki podatku od nieruchomości obowiązujące na terenie Gminy Stronie Śląskie:

1) od gruntów:

a) związanych z prowadzeniem działalności gospodarczej, bez względu na sposób zakwalifikowania w ewidencji gruntów i budynków – 0,65 zł od 1 m<sup>2</sup> powierzchni,

b) związanych z prowadzeniem działalności gospodarczej, w zakresie sportów zimowych, z wyjątkiem gruntów pod budynkami, bez względu na sposób zakwalifikowania w ewidencji gruntów i budynków – 0,20 zł od 1 m<sup>2</sup> powierzchni,

c) pod jeziorami, zajętych na zbiorniki wodne retencyjne lub elektrowni wodnych – 3,00 zł od 1 ha powierzchni,



- d) pozostałych, w tym zajętych na prowadzenie odpłatnej statutowej działalności pożytku publicznego przez organizacje pożytku publicznego – 0,18 zł od 1 m<sup>2</sup> powierzchni;
- 2) od budynków lub ich części:
- a) mieszkalnych – 0,50 zł od 1 m<sup>2</sup> powierzchni użytkowej,
- b) związanych z prowadzeniem działalności gospodarczej oraz budynków mieszkalnych lub ich części zajętych na prowadzenie działalności gospodarczej – 14,50 zł od 1 m<sup>2</sup> powierzchni użytkowej,
- c) zajętych na prowadzenie działalności gospodarczej w zakresie obrotu kwalifikowanym materiałem siewnym – 5,50 zł od 1 m<sup>2</sup> powierzchni użytkowej,
- d) zajętych na prowadzenie działalności gospodarczej w zakresie udzielania świadczeń zdrowotnych – 4,00 zł od 1 m<sup>2</sup> powierzchni użytkowej,
- e) pozostałych, w tym zajętych na prowadzenie odpłatnej statutowej działalności pożytku publicznego przez organizacje pożytku publicznego – 4,50 zł od 1 m<sup>2</sup> powierzchni użytkowej;
- 3) od budowli:
- a) wykorzystywanych wyłącznie do zbiorowego zaopatrzenia w wodę oraz służących wyłącznie do zbiorowego oczyszczania i odprowadzania ścieków – 1% ich wartości,
- b) wykorzystywanych do uprawiania sportów zimowych, tj.: wyciągi narciarskie, koleje gondolowe i krzeselkowe, instalacje sztucznego naśnieżania – 1% ich wartości,
- c) innych niż wymienione w § 1 ust. 1 pkt 3 lit a i b – 2% ich wartości.
2. Stawki określone w § 1 ust. 1 pkt 1 lit. b) oraz § 1 ust. 1 pkt 3 lit. b) w odniesieniu do podatników prowadzących działalność gospodarczą bez względu na formę organizacyjno-prawną oraz sposób finansowania stanowią pomoc de minimis, której udzielanie następuje zgodnie z warunkami rozporządzenia Komisji (WE) nr 1998/2006 z 15 grudnia 2006 r. w sprawie stosowania art. 87 i 88 Traktatu do pomocy de minimis (Dz. Urz. UE L 379/5 z 28.12.2006 r.) i mogą być stosowane po spełnieniu warunków określonych w niniejszej uchwale.
3. Podatnik prowadzący działalność gospodarczą (za wyjątkiem prowadzącego działalność gospodarczą w sektorze transportu drogowego), przy zachowaniu wszystkich warunków określonych w uchwale, może skorzystać ze stawki podatkowej, stanowiącej pomoc de minimis, jeżeli wartość pomocy brutto łącznie z wartością innej pomocy de minimis otrzymanej przez niego w okresie 3 kolejnych lat kalendarzowych, nie przekroczy kwoty będącej równoważnością 200 000 EURO.
4. Podatnik prowadzący działalność gospodarczą w sektorze transportu drogowego, przy zachowaniu wszystkich warunków określonych w uchwale, może skorzystać ze stawki podatkowej, stanowiącej pomoc de minimis, jeżeli wartość pomocy brutto łącznie z wartością innej pomocy de minimis otrzymanej przez niego w okresie 3 kolejnych lat kalendarzowych, nie przekroczy kwoty będącej równoważnością 100 000 EURO.
5. Podatnik, prowadzący działalność gospodarczą bez względu na formę organizacyjno-prawną, do którego znajduje zastosowanie zapis zawarty w § 1 ust.1 pkt 1 lit. b) oraz § 1 ust. 1 pkt 3 lit. b) uchwały, zobowiązany jest do przedłożenia wraz z deklaracją na podatek od nieruchomości na dany rok podatkowy sporządzoną na druku wg ustalonego wzoru lub informacją w sprawie podatku od nieruchomości wg ustalonego wzoru:
- a) dodatkowych informacji dotyczących przedsiębiorcy – załącznik nr 1,
- b) wszystkich zaświadczeń o pomocy de minimis wydanych przez organy udzielające pomocy o wielkości otrzymanej pomocy de minimis za ostatnie 3 lata kalendarzowe lub oświadczenia o nieotrzymaniu pomocy de minimis w tym okresie – załącznik nr 2,
- c) informacji o każdej innej pomocy publicznej jaką podatnik otrzymał w odniesieniu do tych samych kosztów kwalifikowanych, na pokrycie których ma być przeznaczona pomoc de minimis udzielana na podstawie uchwały, zawierającej wskazanie dnia i podstawy prawnej jej udzielenia, formy, przeznaczenia i wielkości pomocy lub oświadczenia, że takiej pomocy nie otrzymał – załącznik nr 3,
- d) zaświadczenia o wpisie do ewidencji działalności gospodarczej lub odpisu aktualnego wypisu z Krajowego Rejestru Sądowego,
- e) oświadczenia, że nie znajduje się w trudnej sytuacji ekonomicznej w rozumieniu pkt 9–11 Wytycznych wspólnotowych dotyczących pomocy państwa w celu ratowania i restrukturyzacji zagrożonych przedsiębiorstw (Dz. Urz. UE C 244 z 1.10.2004 r.) – załącznik nr 4.
6. Podatnik korzystający z pomocy de minimis w ramach niniejszej uchwały jest zobowiązany do przedłożenia w żądanym terminie – na wniosek organu udzielającego pomocy dodatkowych informacji niezbędnych dla jej oceny oraz prawidłowego udzielenia.
7. Podatnik korzystający z pomocy de minimis w ramach niniejszej uchwały jest zobowiązany do przedłożenia organowi podatkowemu informacji o przekroczeniu pułapu pomocy de minimis określonego w § 1 ust. 3 i ust. 4 niniejszej uchwały, w terminie do 14 dni od zaistnienia tego faktu.
8. W przypadku, kiedy zastosowanie stawki podatkowej stanowiącej pomoc de minimis nie jest możliwe z uwagi na przekroczenie pułapu dopuszczalnej pomocy de minimis lub z uwagi na niedopełnienie obowiązków określonych w § 1 ust. 5 niniejszej uchwały, wobec podatnika prowadzącego działalność gospodarczą bez względu na formę organizacyjno-prawną zastosowane będą miały stawki określone w § 1 ust.1 pkt 1 lit. a) oraz § 1 ust. 1 pkt 3 lit. c) uchwały. Obowiązkiem podatnika w takim przypadku jest złożenie korekty deklaracji na podatek od nieruchomości na dany rok podatkowy, która winna

być sporządzona na druku wg ustalonego wzoru lub informacji w sprawie podatku od nieruchomości, sporządzoną na druku wg ustalonego wzoru.

§ 2

1. Organ podatkowy po sprawdzeniu, że może wobec podatnika zastosować stawkę podatkową, stanowiącą pomoc de minimis wydaje zaświadczenie, w terminie i na formularzu zgodnie z rozporządzeniem Rady Ministrów z dnia 20 marca 2007 r. w sprawie zaświadczeń o pomocy de minimis i pomocy de minimis w rolnictwie lub rybołówstwie (Dz. U. Nr 53, poz. 354) potwierdzające, że udzielona pomoc ma charakter pomocy de minimis.
2. Pomocą de minimis jest różnica pomiędzy stawkami podstawowymi określonymi w § 1 ust. 1 pkt 1 lit. a) i § 1 ust. 1 pkt 3 lit. c) a stawkami preferencyjnymi określonymi w § 1 ust. 1 pkt 1 lit. b) oraz § 1 ust. 1 pkt 3 lit. b).

§ 3

Wykonanie uchwały powierza się Burmistrzowi Stronia Śląskiego.

§ 4

Traci moc uchwała nr XV/86/07 Rady Miejskiej w Stroniu Śląskim z dnia 24 września 2007 r. w sprawie określenia wysokości stawek podatku od nieruchomości.

§ 5

Uchwała wchodzi w życie po upływie 14 dni od daty ogłoszenia w Dzienniku Urzędowym Województwa Dolnośląskiego, z mocą obowiązującą od 1 stycznia 2009 r.

§ 6

Uchwała podlega ogłoszeniu w Dzienniku Urzędowym Województwa Dolnośląskiego.

PRZEWODNICZĄCY  
RADY MIEJSKIEJ

*RYSZARD SULIŃSKI*

## PODSTAWOWE INFORMACJE O PRZEDSIĘBIORCY

Pełna nazwa (imię i nazwisko) przedsiębiorcy:

.....  
.....  
.....

Adres siedziby (zamieszkania) przedsiębiorcy:

.....  
.....

Numer PESEL.....

Numer identyfikacyjny REGON: .....

Numer identyfikacji podatkowej (NIP):.....

Klasa rodzaju podstawowej działalności, zgodnie z Rozporządzeniem Rady Ministrów z dnia 20 stycznia 2004 r. w sprawie polskiej Klasyfikacji Działalności (PKD) – (Dz.U.Nr 33, poz. 289 z późn. zm.) .....

Forma prawna przedsiębiorcy:.....

Wielkość przedsiębiorcy\*:.....

Dane osoby upoważnionej do kontaktów w sprawach związanych z wnioskowaną pomocą:.....nr tel. ....konto e-meil.....

.....  
data

.....  
Podpis przedsiębiorcy

\*Określić zgodnie z zasadą określoną w załączniku I do rozporządzenia Komisji (WE) nr 800/2008 z dnia 06 sierpnia 2008 r. uznające niektóre rodzaje pomocy za zgodne ze wspólnym rynkiem w zastosowaniu art. 87 i 88 Traktatu (ogólne rozporządzenie w sprawie wyłączeń blokowych - DZ.U.U.E L z 09.08.2008 r.).

∩

.....

.....

.....

Nazwa przedsiębiorcy (imię i nazwisko)

### OŚWIADCZENIE

Wykonując obowiązek wynikający z § 1 ust. 5 pkt b uchwały w sprawie określenia wysokości stawek podatku od nieruchomości oświadczam, że w okresie 3 ostatnich lat kalendarzowych nie otrzymałem pomocy de minimis.

.....

Data

.....

Podpis przedsiębiorcy

**Załącznik nr 3 do uchwały Rady Miejskiej  
w Stroniu Śląskim nr XXVII/175/08 z dnia  
22 września 2008 r. (poz. 2990)**

.....

.....

.....

Nazwa przedsiębiorcy (imię i nazwisko)

### OŚWIADCZENIE

Wykonując obowiązek wynikający z § 1 ust. 5 pkt c uchwały w sprawie określenia wysokości stawek podatku od nieruchomości oświadczam, że nie uzyskałem (uzyskałam) innej pomocy publicznej w odniesieniu do tych samych kosztów kwalifikowanych, na pokrycie których ma być przeznaczona pomoc de minimis udzielana na podstawie uchwały.

.....

Data

.....

Podpis przedsiębiorcy

**Załącznik nr 4 do uchwały Rady Miejskiej  
w Stroniu Śląskim nr XXVII/175/08 z dnia  
22 września 2008 r. (poz. 2990)**

.....

.....

.....

Nazwa przedsiębiorcy (imię i nazwisko)

## OŚWIADCZENIE

Wykonując obowiązek wynikający z § 1 ust. 5 pkt e uchwały w sprawie określenia wysokości stawek podatku od nieruchomości oświadczam, że nie znajduję się w trudnej sytuacji ekonomicznej w rozumieniu pkt 9 – 11 Wytycznych wspólnotowych dotyczących pomocy państwa w celu ratowania i restrukturyzacji zagrożonych przedsiębiorstw (Dz.Urz.UE C 244 z 1.10.2004 r.).

.....

Data

.....

Podpis przedsiębiorcy

## 2991

### UCHWAŁA RADY MIEJSKIEJ W STRONIU ŚLĄSKIM NR XXVII/177/08

z dnia 22 września 2008 r.

**w sprawie regulaminu przyznawania i przekazywania pomocy materialnej  
o charakterze socjalnym dla uczniów zamieszkałych na terenie Gminy Stronie  
Śląskie**

Na podstawie art. 18 ust 2 pkt 15 ustawy z dnia 8 marca 1990 r. o samorządzie gminnym (t.j. Dz. U. z 2001 r. Nr 142, poz. 1591 ze zmianami), art. 90f ustawy z dnia 7 września 1991 r. o systemie oświaty (t.j. Dz. U. z 2004 r. Nr 256, poz. 2572 ze zmianami) Rada Miejska w Stroniu Śląskim uchwala, co następuje:

R o z d z i a ł 1

**POSTANOWIENIA WSTĘPNE**

§ 1

Uchwała się regulamin udzielania pomocy materialnej o charakterze socjalnym dla uczniów zamieszkałych na terenie gminy Stronie Śląskie.

### § 2

- 1) ustawie – rozumie się przez to ustawę z dnia 7 września 1991 r. o systemie oświaty (Dz. U. z 2004 r. Nr 256, poz. 2572 ze zmianami);
- 2) uczniu – rozumie się przez to osoby wymienione w art. 90b ust. 3 i 4 ustawy.

### § 3

Pomoc materialna jest udzielana w postaci stypendium szkolnego lub zasiłku szkolnego.

## R o z d z i a ł 2

### FORMY STYPENDIUM SZKOLNEGO

#### § 4

1. Stypendium szkolne może być udzielane w formach określonych w art. 90d ust.2, 4 i 5 ustawy.
2. Stypendium udzielone w formie określonej w art. 90d ust. 2 pkt 2 ustawy realizowane jest:
  - 1) poprzez dokonanie zakupu podręczników, pomocy naukowych, przyborów szkolnych, stroju sportowego i innego wyposażenia uczniów wymaganego obligatoryjnie przez szkołę;
  - 2) poprzez złożenie wniosku przez rodzica, pełnoletniego ucznia, dyrektora szkoły, z urzędu, kolegium nauczycielskiego, nauczycielskiego kolegium języków obcych, kolegium pracowników służb społecznych lub ośrodka, o którym mowa w art. 90b ust. 3 pkt 2 ustawy.
3. Uczeń, któremu zostało przyznane stypendium traci prawo do jego otrzymania od 1 dnia miesiąca następującego po miesiącu, w którym ustały przyczyny stanowiące podstawę przyznania stypendium szkolnego.

## R o z d z i a ł 3

### WARUNKI PRYZNAWANIA STYPENDIUM SZKOLNEGO

#### § 5

Do ubiegania się o stypendium szkolne uprawnienie są wszyscy uczniowie, którzy spełniają łącznie następujące kryteria:

- 1) mają miejsce zamieszkania na terenie gminy Stronie Śląskie;
- 2) znajdują się w trudnej sytuacji materialnej lub pochodzą z rodzin znajdujących się w trudnej sytuacji rodzinnej.

#### § 6

1. Stypendium szkolne jest przyznawane na okres nie dłuższy niż od września do czerwca w danym roku szkolnym, a w przypadku słuchaczy kolegiów nauczycielskich, nauczycielskich kolegiów języków obcych i kolegiów pracowników służb społecznych – na okres nie dłuższy niż od października do czerwca w danym roku szkolnym.

## R o z d z i a ł 6

2. Ustala się następujące kryterium dochodowe: Miesięczna wysokość dochodu na osobę w rodzinie ucznia uprawniająca do ubiegania się stypendium szkolne nie może być większa niż kwota, o której mowa w art. 8 ust. 1 pkt 2 ustawy z dnia 12 marca 2004 r. o pomocy społecznej (t.j. Dz. U. z 2008 r. Nr115, poz. 728).

## R o z d z i a ł 4

### TRYB I ZASADY ROZPATRYWANIA WNIOSKÓW STYPENDIALNYCH

#### § 7

1. Składane wnioski podlegają rejestracji zgodnie z datą wpływu.
2. Po weryfikacji formalnej wniosku oraz analizie sytuacji rodzinnej i materialnej ucznia organ wydaje decyzję.

## R o z d z i a ł 5

### WARUNKI I ZASADY UBIEGANIA SIĘ O ZASIŁEK SZKOLNY

#### § 8

Zasiłek szkolny może być przyznany w przypadku:

- 1) śmierci rodzica lub prawnego opiekuna;
- 2) klęski żywiołowej;
- 3) wydatków związanych z długotrwałą chorobą ucznia
- 4) innych, szczególnych okoliczności.

#### § 9

Do ubiegania się o zasiłek szkolny uprawnieni są wszyscy uczniowie, którzy spełniają łącznie następujące kryteria:

- 1) mają miejsce zamieszkania na terenie Gminy Stronie Śląskie;
- 2) w rodzinie zaistniało zdarzenie, o którym mowa w § 9 niniejszej uchwały.

#### § 10

1. Zasiłek szkolny może być przyznany w formie świadczenia pieniężnego na pokrycie wydatków związanych z procesem edukacyjnym lub w formie rzeczowej o charakterze edukacyjny, raz lub kilka razy w roku.
2. Wysokość zasiłku szkolnego nie może przekroczyć jednorazowo kwoty stanowiącej pięciokrotność kwoty, o której mowa w art. 6 ust. 2 pkt 2 ustawy z dnia 28 listopada 2003 r. o świadczeniach rodzinnych.

#### § 11

O zasiłek szkolny można ubiegać się w ciągu dwóch miesięcy od dnia, w którym nastąpiło zdarzenie uzasadniające przyznanie zasiłku.

#### § 12

Na dofinansowanie zasiłków szkolnych w gminie przeznacza się nie więcej niż 5% otrzymanej kwoty dotacji celowej z budżetu państwa.

**POSTANOWIENIA KOŃCOWE**

## § 13

Wykonanie uchwały powierza się Burmistrzowi Stronia Śląskiego.

## § 14

Uchwała podlega ogłoszeniu w Dzienniku Urzędowym Województwa Dolnośląskiego.

## § 15

Uchwała wchodzi w życie po upływie 14 dni od daty jej ogłoszenia.

PRZEWODNICZĄCY  
RADY MIEJSKIEJ

*RYSZARD SULIŃSKI*

**2992****UCHWAŁA RADY MIEJSKIEJ W STRONIU ŚLĄSKIM  
NR XXVII/179/08**

z dnia 22 września 2008 r.

**w sprawie ustalenia zasad używania herbu i nazwy Gminy Stronie Śląskie**

Na podstawie art. 18 ust. 2 pkt 13 i 15 ustawy z dnia 8 marca 1990 roku o samorządzie gminnym (tekst jednolity z 2001 roku Dz. U. Nr 142, poz. 1591 ze zmianami) w związku z § 8 ust. 3 uchwały nr XXI/142/08 Rady Miejskiej w Stroniu Śląskim z dnia 31 marca 2008 roku w sprawie statutu Gminy Stronie Śląskie (Dziennik Urzędowy Województwa Dolnośląskiego Nr 111 z 18 kwietnia 2008 roku, poz. 1295) – Rada Miejska w Stroniu Śląskim uchwala, co następuje:

## § 1

Ustala się następujące zasady używania herbu i nazwy Gminy Stronie Śląskie:

- Wykorzystanie herbu i nazwy gminy powinno być dokonywane w okolicznościach i warunkach zapewniających poszanowanie tych symboli.
- Herb Gminy Stronie Śląskie umieszcza się:
  - w pomieszczeniach i salach posiedzeń organów gminy i jednostek organizacyjnych Gminy Stronie Śląskie,
  - na blankietach i pismach urzędowych Gminy Stronie Śląskie,
  - na stronie internetowej i stronach Biuletynu Informacji Publicznej Gminy Stronie Śląskie,
  - na upominkach, nagrodach, dyplomach okolicznościowych, wydawnictwach lub innych przedmiotach promujących Gminę Stronie Śląskie.

## § 2

- Używanie herbu lub nazwy Gminy Stronie Śląskie w celach komercyjnych, czyli umieszczanie tych symboli na przedmiotach przeznaczonych do obrotu handlowego lub zamieszczanie w znaku towarowym albo usługowym, wymaga pisemnej zgody Burmistrza Stronia Śląskiego.
- Zgodę, o której mowa w ust. 1, wydaje się na oznaczony towar lub znak towarowy (handlowy).
- Przeniesienie tego prawa na inną osobę wymaga odrębnej pisemnej zgody Burmistrza Stronia Śląskiego.
- Przepisów ust. 1 i 2 nie stosuje się, gdy na mocy ustawy lub odrębnej uchwały Rady Miejskiej, pod-

jętej na podstawie upoważnień ustawowych, został nałożony obowiązek użycia herbu i nazwy gminy jako oznaczenia dodatkowego.

## § 3

- Zgodę określoną w § 2 ust. 1 i 2 wydaje się na czas określony, nie dłuższy jednak niż dziesięć lat. Może być ona przedłużona o kolejny okres dziesięcioletni.
- Burmistrz może wyrażoną zgodę cofnąć lub zawiesić, jeżeli uprawniony naraża honor lub interes gminy na szkodę albo nie zachowuje warunków, na których zgoda została udzielona lub używa go niezgodnie z przeznaczeniem.

## § 4

Udzielona zgoda wygasa wskutek:

- upływu okresu na który została udzielona,
- zrzeczenia się uprawnionego do korzystania z herbu i nazwy gminy,
- zaprzestania przez uprawnionego działalności, z którą zgoda była związana,
- przeniesienia prawa do używania nazwy gminy bez zgody Burmistrza Stronia Śląskiego na osobę trzecią,
- wygaśnięcia prawa ochronnego na znak towarowy, jeżeli takiego prawa udzielono zgodnie z ustawą z dnia 30 czerwca 2000 roku Prawo własności przemysłowej (tekst jednolity z 2003 roku Dz. U. Nr 119, poz. 1117 ze zmianami).

## § 5

- Udzielenie zgody, o której mowa w § 2 ust. 1, następuje odpłatnie, z zastrzeżeniem ust. 2.

2. Burmistrz może postanowić, że udzielenie zgody następuje nieodpłatnie, jeżeli udzielana jest ona gminnym jednostkom organizacyjnym, spółkom, w których gmina posiada udziały, fundacjom, w których gmina jest fundatorem, związkom międzygminnym i stowarzyszeniom gmin, których gmina jest członkiem, organizacjom pożytku publicznego oraz innym podmiotom używającym herbu i nazwy gminy w celach niekomercyjnych, prowadzącym działalność na terenie Gminy Stronie Śląskie.
3. Wyrażenie zgody przez Burmistrza Stronia Śląskiego stanowi podstawę do zawarcia umowy określającej wzajemne prawa i obowiązki stron, w tym zasady odpłatności.
4. Burmistrz w drodze zarządzenia określi zasady odpłatności za używanie herbu i nazwy gminy w celach komercyjnych.

## § 6

1. Przepisy uchwały mają odpowiednie zastosowanie do posługiwania się herbem lub jego znakiem graficznym i nazwą gminy w innych celach niż określonych w § 2 ust. 1.

2. Przepis ust. 1 nie ma zastosowania, gdy obowiązek posługiwania się herbem wynika ze statutu Gminy Stronie Śląskie lub innych uchwał organów gminy podjętych w szczególności na podstawie ustawy z dnia 31 stycznia 1980 roku o godle, barwach i hymnie Rzeczypospolitej Polskiej oraz o pieczęciach państwowych (tekst jednolity z 2005 roku Dz. U. Nr 235, poz. 2000 ze zmianami).

## § 7

Wykonanie uchwały powierza się Burmistrzowi Stronia Śląskiego.

## § 8

Uchwała wchodzi w życie po upływie 14 dni od dnia ogłoszenia w Dzienniku Urzędowym Województwa Dolnośląskiego.

PRZEWODNICZĄCY  
RADY MIEJSKIEJ

*RYSZARD SULIŃSKI*

## 2993

**UCHWAŁA RADY MIEJSKIEJ W SZCZAWNIE-ZDROJU  
NR XXV/24/08**

z dnia 29 września 2008 r.

**w sprawie określenia tygodniowego obowiązkowego wymiaru godzin zajęć nauczycieli realizujących w ramach stosunku pracy obowiązki określone dla stanowisk o różnym tygodniowym obowiązkowym wymiarze godzin, zatrudnionych w szkołach, dla których organem prowadzącym jest Gmina Szczawno-Zdrój**

Na podstawie art. 18 ust. 2 pkt 15 ustawy z dnia 8 marca 1990 r. o samorządzie gminnym (tekst jednolity Dz. U. z 2001 r. Nr 142, poz. 1591 z późn. zm.), art. 42 ust. 7 pkt 3 ustawy z dnia 26 stycznia 1982 r. Karta Nauczyciela (tekst jednolity Dz. U. z 2006 r. Nr 97, poz. 674 z późn. zm.) Rada Miejska w Szczawnie-Zdroju:

## § 1

Ustala tygodniowy obowiązkowy wymiar godzin zajęć dydaktycznych, wychowawczych i opiekuńczych prowadzonych bezpośrednio z uczniami lub wychowankami albo na ich rzecz przez nauczycieli realizujących w ramach stosunku pracy obowiązki określone dla stanowisk o różnym tygodniowym obowiązkowym wymiarze godzin poprzez podzielenie liczby realizowanych godzin przez tygodniowy obowiązkowy wymiar wynikający z zapisów art. 42 ust. 3 Karty Nauczyciela. Jeżeli suma wyliczonych ilorazów jest większa od jedności, godziny ponadwymiarowe płacone są z ilorazu większego.

## § 2

Wykonanie uchwały powierza się Burmistrzowi Miasta.

## § 3

Uchwała wchodzi w życie po upływie 14 dni od dnia ogłoszenia w Dzienniku Urzędowym Województwa Dolnośląskiego.

PRZEWODNICZĄCY  
RADY MIEJSKIEJ

*STANISŁAW BORKUSZ*



**2994****UCHWAŁA RADY MIEJSKIEJ W SZCZAWNIE-ZDROJU  
NR XXV/25/08**

z dnia 29 września 2008 r.

**w sprawie ustalenia wysokości stawek opłaty uzdrowiskowej, zarządzenia jej poboru w drodze inkasa oraz określenie inkasentów i wynagrodzenia za inkaso**

Na podstawie art. 18 ust. 2 pkt. 8 ustawy z dnia 8 marca 1990 r. o samorządzie gminnym (tekst jednolity: Dz. U z 2001 r. Nr 142, poz. 1591 z późn. zm.) oraz art. 48 ustawy z dnia 28 lipca 2005 r. o lecznictwie uzdrowiskowym, uzdrowiskach i obszarach ochrony uzdrowiskowej oraz gminach uzdrowiskowych (Dz. U. z 2005 r. Nr 167, poz. 1399 z późn. zm.) w związku z art. 17 ust. 1a i art. 19 pkt. 1 lit. d i pkt. 2 ustawy z dnia 12 stycznia 1991 r. o podatkach i opłatach lokalnych (tekst jednolity: Dz. U z 2006 r. Nr 121, poz. 844 z późn. zm.) obwieszczenia Ministra Finansów z dnia 29 lipca 2008 r. w sprawie górnych granic stawek kwotowych podatków i opłat lokalnych w 2009 roku (M. P. z 2008 r. Nr 59, poz. 531) Rada Miejska w Szczawnie Zdroju uchwała:

## § 1

Dzienną stawkę opłaty uzdrowiskowej na obszarze Miasta Szczawna-Zdroju w wysokości 3,00 zł (słownie: trzy złote).

## § 2

1. Pobór dziennej opłaty uzdrowiskowej w drodze inkasa na terenie Miasta Szczawna-Zdroju.
2. Na inkasentów opłaty uzdrowiskowej wyznacza się instytucje i osoby fizyczne prowadzące działalność w zakresie wynajmu pokoi.
3. Inkasenci opłaty winni dokonywać rozliczenia wpływów z budżetem Gminy w terminie do 10 dnia miesiąca następującego po miesiącu, którego dotyczy rozliczenie.
4. Wynagrodzenie za inkaso w wysokości 10% pobranych kwot.

## § 3

Zwalnia się z opłaty uzdrowiskowej:

- a) dzieci do lat 7 włącznie,
- b) osoby posiadające, na podstawie obowiązujących przepisów, orzeczony znaczny stopień niepełnosprawności (całkowita niezdolność do pracy).

## § 4

Traci moc uchwała nr XIV/41/07 Rady Miejskiej w Szczawnie-Zdroju z dnia 29 października 2007 r. w sprawie określenia wysokości stawek opłaty uzdrowiskowej, zarządzenia jej poboru w drodze inkasa oraz określenie inkasentów i wynagrodzenia za inkaso.

## § 5

Wykonanie uchwały powierza się Burmistrzowi Szczawna-Zdroju.

## § 6

Uchwała wchodzi w życie po upływie 14 dni od dnia ogłoszenia w Dzienniku Urzędowym Województwa Dolnośląskiego, z mocą obowiązującą od 1 stycznia 2009 r. i podlega opublikowaniu na tablicy ogłoszeń Urzędu Miejskiego w Szczawnie Zdroju i w Biuletynie Informacji Publicznej.

PRZEWODNICZĄCY  
RADY MIEJSKIEJ

STANISŁAW BORKUSZ

**2995****UCHWAŁA RADY MIEJSKIEJ W SZCZAWNIE-ZDROJU  
NR XXV/26/08**

z dnia 29 września 2008 r.

**w sprawie określenia stawek podatku od nieruchomości**

Na podstawie art. 18 ust. 2 pkt 8, art. 40 ust. 1, art. 41 ust. 1, art. 42 ustawy z dnia 8 marca 1990 r. o samorządzie gminnym (tekst jednolity: Dz. U. z 2001 r. Nr.142, poz.1591 z późn. zmianami), art. 5 w związku z art. 20 ustawy z dnia 12 stycznia 1991 r. o podatkach i opłatach lokalnych<sup>1</sup> (tekst jedn. Dz. U z 2006 r. Nr 121, poz. 844 z późn. zmianami) Rada Miejska w Szczawnie Zdroju uchwała:

## § 1

Określa wysokość rocznych stawek podatku od nieruchomości:

1. od 1 m<sup>2</sup> powierzchni gruntów:
  - a. związanych z prowadzeniem działalności gospodarczej, bez względu na sposób zakwalifikowania w ewidencji gruntów i budynków 0,74 zł
  - b. pod jeziorami, zajętych na zbiorniki wodne retencyjne lub elektrowni wodnych od 1ha powierzchni 3,90 zł
  - c. pozostałych 0,27 zł  
w tym:  
zajętych na prowadzenie odpłatnej statutowej działalności pożytku publicznego przez organizację pożytku publicznego 0,27 zł
2. od 1 m<sup>2</sup> powierzchni użytkowej budynków lub ich części:
  - a. mieszkalnych 0,62 zł
  - b. związanych z prowadzeniem działalności gospodarczej oraz od budynków mieszkalnych lub ich części zajętych na prowadzenie działalności gospodarczej 19,81 zł
  - c. zajętych na prowadzenie działalności gospodarczej w zakresie obrotu kwalifikowanym materiałem siewnym 9,24 zł
  - d. zajętych na prowadzenie działalności gospodarczej w zakresie udzielania świadczeń zdrowotnych 4,01 zł
  - e. pozostałych 6,64 zł  
w tym:

zajętych na prowadzenie odpłatnej statutowej działalności pożytku publicznego przez organizację pożytku publicznego 6,64 zł

3. od budowli 2% ich wartości określonej na podstawie art. 4 ust.1 pkt 3 i ust. 3-7 ustawy o podatkach i opłatach lokalnych.

## § 2

Uchwała wchodzi w życie po upływie 14 dni od jej ogłoszenia w Dzienniku Urzędowym Województwa Dolnośląskiego, z mocą obowiązującą od dnia 1 stycznia 2009 roku.

## § 3

Z dniem wejścia w życie traci moc uchwała nr XIV/38/07 z dnia 29 października 2007 r. w sprawie stawek podatku od nieruchomości.

## § 4

Wykonanie uchwały powierza się Burmistrzowi Szczawna-Zdroju.

## § 5

Uchwała podlega opublikowaniu na tablicy ogłoszeń Urzędu Miejskiego w Szczawnie-Zdroju.

PRZEWODNICZĄCY  
RADY MIEJSKIEJ

STANISŁAW BORKUSZ

<sup>1</sup> Niniejsza ustawa dokonuje w zakresie swojej regulacji wdrożenia następujących dyrektyw Wspólnot Europejskich:

- 1) dyrektywy 92/106/EWG z dnia 7 grudnia 1992 r. w sprawie ustanowienia wspólnych zasad dla niektórych typów transportu kombinowanego towarów między państwami członkowskimi (Dz. Urz. WE L 368 z 17.12.1992),
- 2) dyrektywy 1999/62/WE z dnia 17 czerwca 1999 r. w sprawie pobierania opłat za użytkowanie niektórych typów infrastruktury przez pojazdy ciężarowe (Dz. Urz. WE L 187 z 20.07.1999).

## 2996

### UCHWAŁA RADY MIEJSKIEJ W SZCZAWNIE-ZDROJU NR XXV/28/08

z dnia 29 września 2008 r.

#### w sprawie pozbawienia kategorii oraz wyłączenia z użytkowania części dróg gminnych

Na podstawie art. 18 ust. 2 pkt 15 i art. 40 ust. 1 ustawy z dnia 8 marca 1990 r. o samorządzie gminnym (t.j. Dz. U. z 2001 r. Nr 142, poz. 1591 ze zm.), oraz art. 7 ust. 2 w związku z art. 10 ust.1, 2 i 3 ustawy z dnia 21 marca 1985 r. o drogach publicznych (tekst jednolity Dz. U. z 2007 r. Nr 19, poz. 115 z późn. zm.) po zasięgnięciu opinii Zarządu Powiatu Wałbrzyskiego Rada Miejska w Szczawnie Zdroju ustala, co następuje:

§ 1

Wyłącza z użytkowania:

- 1) część drogi gminnej, położonej w obrębie nr 2 Szczawno-Zdrój, oznaczonej w ewidencji gruntów jako działka nr 166/1 o powierzchni 144 m<sup>2</sup>,
- 2) część drogi gminnej, położonej w obrębie nr 2 Szczawno-Zdrój, oznaczonej w ewidencji gruntów jako działka nr 224/1 o powierzchni 28 m<sup>2</sup>.

§ 2

Opisane w § 1 części dróg pozbawia się kategorii dróg gminnych.

§ 3

Szczegółowe położenie i przebieg wyłączanych części dróg oznaczone są na mapie stanowiącej załącznik do niniejszej uchwały.

§ 4

Wykonanie uchwały powierza się Burmistrzowi Szczawna-Zdroju.

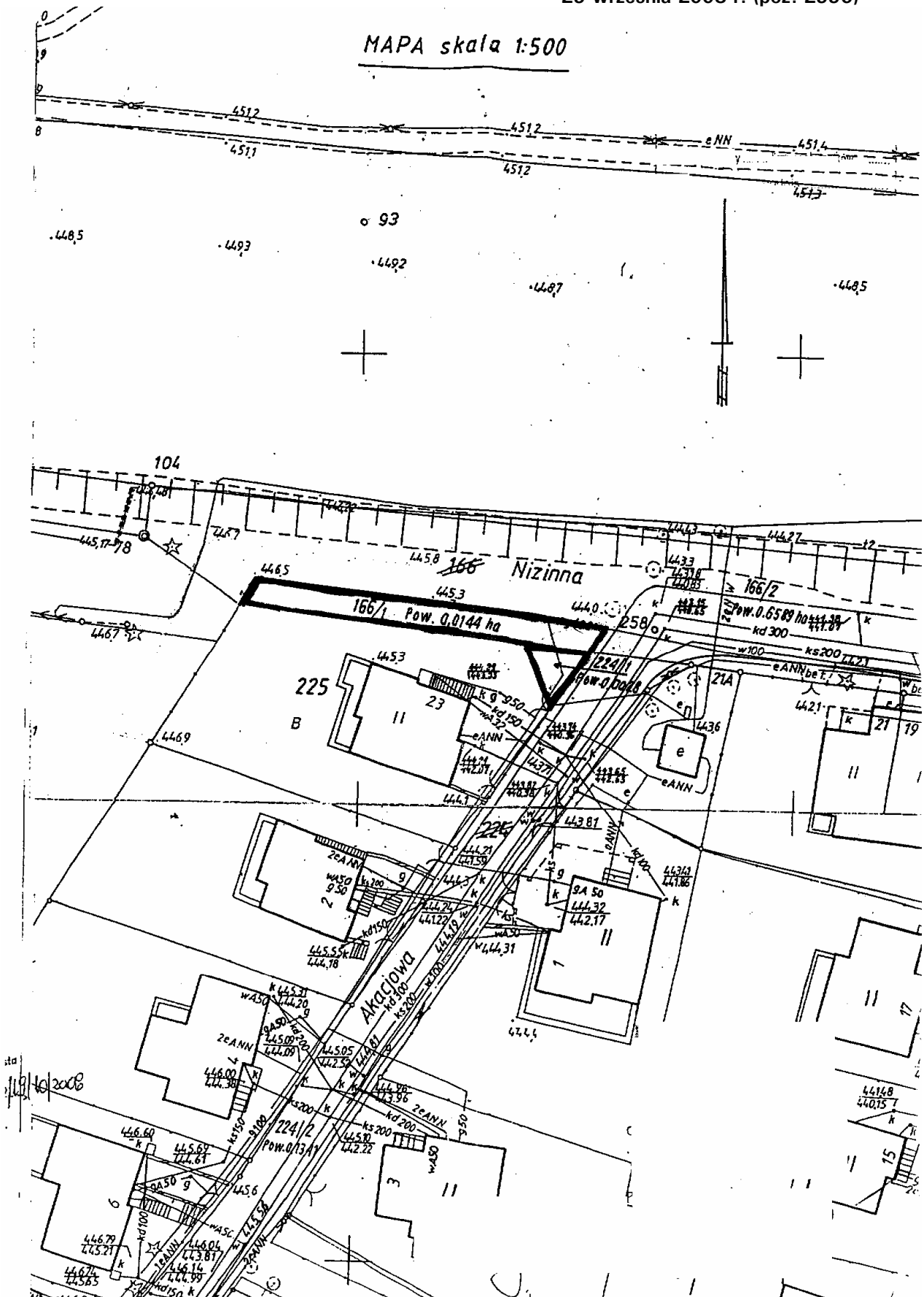
§ 5

Uchwała wchodzi w życie po upływie 14 dni od dnia jej ogłoszenia w Dzienniku Urzędowym Województwa Dolnośląskiego, z mocą obowiązującą od dnia 1 stycznia 2009 r.

PRZEWODNICZĄCY  
RADY MIEJSKIEJ

*STANISŁAW BORKUSZ*

Załącznik do uchwały Rady Miejskiej  
w Szczawnie-Zdroju nr XXV/28/08 z dnia  
29 września 2008 r. (poz. 2996)



**2997**

**UCHWAŁA RADY MIEJSKIEJ W SZCZYTNEJ  
NR XXI/133/08**

z dnia 25 września 2008 r.

**w sprawie określenia wysokości stawek w podatku od nieruchomości**

Na podstawie art. 40 i art. 18 ust. 2 pkt 8 ustawy z dnia 8 marca 1990 roku o samorządzie gminnym (tekst jednolity Dz. U. z 2001 r. Nr 142, poz. 1591 z późniejszymi zmianami) oraz art. 5 ust. 1 i art. 20c ustawy z dnia 12 stycznia 1991 roku o podatkach i opłatach lokalnych<sup>1</sup> (tekst jednolity Dz. U. z 2006 r. Nr 121, poz. 844 z późniejszymi zmianami) obwieszczenia Ministra Finansów z dnia 29 lipca 2008 r. w sprawie wysokości górnych granic stawek kwotowych podatków i opłat lokalnych w 2009 r. (Monitor Polski Nr 59, poz. 531) Rada Miejska w Szczytnej uchwala:

§ 1

Ustala się roczną stawkę podatku od nieruchomości:

1. od budynków lub ich części:
  - a) mieszkalnych – **0,62 zł od 1 m<sup>2</sup>** powierzchni użytkowej
  - b) związanych z prowadzeniem działalności gospodarczej oraz od budynków mieszkalnych lub ich części zajętych na prowadzenie działalności gospodarczej – **18,00 zł od 1 m<sup>2</sup>** powierzchni użytkowej
  - c) zajętych na prowadzenie działalności gospodarczej w zakresie obrotu kwalifikowanym materiałem siewnym – **9,24 zł od 1 m<sup>2</sup>** powierzchni użytkowej
  - d) zajętych na prowadzenie działalności gospodarczej w zakresie udzielania świadczeń zdrowotnych – **4,01 zł od 1 m<sup>2</sup>** powierzchni użytkowej
  - e) zajętych na prowadzenie działalności gospodarczej w zakresie usług weterynaryjnych – **9,40 zł od 1 m<sup>2</sup>** powierzchni użytkowej
  - f) zajętych na wynajem pokoi na potrzeby turystyki i wypoczynku w budynkach mieszkalnych, jeżeli liczba tych pokoi nie przekracza 5 – **9,40 zł od 1 m<sup>2</sup>** powierzchni użytkowej
  - g) od pozostałych, w tym zajętych na prowadzenie odpłatnej statutowej działalności pożytku publicznego przez organizacje pożytku publicznego – **6,64 zł od 1 m<sup>2</sup>** powierzchni użytkowej
  - h) od budynków gospodarczych i komórek – **5,00 zł od 1 m<sup>2</sup>** powierzchni użytkowej
2. od budowli lub ich części związanych z prowadzeniem działalności gospodarczej – **2% ich wartości** określonej na podstawie art. 4 ust. 1 pkt 3 i ust. 3–7 ustawy
3. od gruntów:

- a) związanych z prowadzeniem działalności gospodarczej bez względu na sposób zakwalifikowania w ewidencji gruntów i budynków – **0,74 zł od 1 m<sup>2</sup>** powierzchni
- b) związanych z prowadzeniem działalności gospodarczej, zajętych na prowadzenie wyciągów narciarskich i pól golfowych – **0,37 zł od 1 m<sup>2</sup>** powierzchni
- c) pod jeziorami, zajętych na zbiorniki wodne retencyjne lub elektrowni wodnych – **3,90 zł od 1 ha** powierzchni
- d) pozostałych, w tym zajętych na prowadzenie odpłatnej statutowej działalności pożytku publicznego przez organizacje pożytku publicznego – **0,35 zł od 1 m<sup>2</sup>** powierzchni.

§ 2

Preferencyjne stawki określone w § 1 pkt 1 lit. e i f oraz w pkt 3 lit. b stanowią pomoc de minimis.

§ 3

Uchwała podlega rozplakatowaniu na terenie miasta i gminy Szczytna.

§ 4

Wykonanie uchwały powierza się Burmistrzowi Szczytnej.

§ 5

Uchwała wchodzi w życie po upływie 14 dni od dnia ogłoszenia w Dzienniku Urzędowym Województwa Dolnośląskiego i ma zastosowanie od 1 stycznia 2009 r.

**PRZEWODNICZĄCA  
RADY MIEJSKIEJ**

**RENATA IDZIK**

<sup>1</sup> Niniejsza ustawa dokonuje w zakresie swojej regulacji wdrożenia następujących dyrektyw Wspólnot Europejskich:

- 1) dyrektywy 92/106/EWG z dnia 7 grudnia 1992 r. w sprawie ustanowienia wspólnych zasad dla niektórych typów transportu kombinowanego towarów między państwami członkowskimi (Dz. Urz. WE L 368 z 17 grudnia 1992),
- 2) dyrektywy 1999/62/WE z dnia 17 czerwca 1999 r. w sprawie pobierania opłat za użytkowanie niektórych typów infrastruktury przez pojazdy ciężarowe (Dz. Urz. WE L 187 z 20 lipca 1999). Dane dotyczące ogłoszenia aktów prawa Unii Europejskiej, zamieszczone w niniejszej ustawie – z dniem uzyskania przez Rzeczpospolitą Polską członkostwa w Unii Europejskiej – dotyczą ogłoszenia tych aktów w Dzienniku Urzędowym Unii Europejskiej – wydane specjalnie.

**2998**

**UCHWAŁA RADY MIEJSKIEJ W SZCZYTNEJ  
NR XXI/134/08**

z dnia 25 września 2008 r.

**w sprawie zmiany uchwały nr V/44/2003 Rady Miejskiej w Szczytnej z dnia  
24 marca 2003 r. w sprawie uchwalenia Statutu Gminy Szczytna**

Na podstawie art. 18 ust. 2 pkt 1, w związku z art. 22 ustawy z dnia 8 marca 1990 r. o samorządzie gminnym (t.j. Dz. U. z 2001 r. Nr 142, poz. 1591 z późn. zm.) Rada Miejska w Szczytnej uchwala, co następuje:

§ 1

W załączniku nr 3 do Statutu Gminy Szczytna skreślono pkt 9.

§ 2

Pozostała treść uchwały nie ulega zmianie.

§ 3

Wykonanie uchwały powierza się Burmistrzowi Szczytnej.

§ 4

Uchwała wchodzi w życie po upływie 14 dni od dnia ogłoszenia w Dzienniku Urzędowym Województwa Dolnośląskiego.

**PRZEWODNICZĄCA  
RADY MIEJSKIEJ**

*RENATA IDZIK*

**2999**

**UCHWAŁA RADY MIASTA ŚWIERADÓW-ZDRÓJ  
NR XXXIX/204/08**

z dnia 24 września 2008 r.

**zmieniająca uchwałę w sprawie nadania Statutu  
Urzędowi Miasta Świeradów-Zdrój**

Na podstawie art. 18 ust. 2 pkt 15, art. 40 ust. 2 pkt 2 ustawy oraz art. 41 ust. 1 z dnia 8 marca 1990 roku o samorządzie gminnym (tekst jednolity Dz. U. z 2001 r. Nr 142, poz. 1591 ze zmianami) oraz art. 20 ust. 2, art. 21 ust. 1 pkt 2 i ust. 2 ustawy z dnia 30 czerwca 2005 roku o finansach publicznych (Dz. U. Nr 249, poz. 2104 ze zmianami) Rada Miasta uchwala, co następuje:

§ 1

1. W uchwale nr VIII/57/2006 Rady Miasta w Świeradów-Zdrój z dnia 30 sierpnia 2006 roku w sprawie nadania Statutu Urzędowi Miasta Świeradów-Zdrój wprowadza się następujące zmiany:

1) § 4 otrzymuje brzmienie:

„Urząd jest jednostką budżetową i prowadzi gospodarkę finansową według zasad określonych w ustawie o finansach publicznych i rozlicza się z budżetem Gminy w następujących działach i rozdziałach:

- 1) dział 010 rozdział 01030,
- 2) dział 400 rozdział 40001, 40095,
- 3) dział 600 rozdział 60014, 60016, 60078,
- 4) dział 630 rozdział 63003, 63095,
- 5) dział 700 rozdział 70001, 70005, 70095,

- 6) dział 710 rozdział 71004, 71035, 71095,
- 7) dział 750 rozdział 75011, 75022, 75023, 75075, 75095,
- 8) dział 751 rozdział 75101,
- 9) dział 752 rozdział 75212,
- 10) dział 754 rozdział 75404, 75412, 75414, 75415, 75495, 75421,
- 11) dział 756 rozdział 75601, 75615, 75616, 75618, 75621, 75647,
- 12) dział 757 rozdział 75702,
- 13) dział 758 rozdział 75801, 75807, 75818, 75831,
- 14) dział 801 rozdział 80113, 80146,
- 15) dział 851 rozdział 85153, 85154, 85195,
- 16) dział 854 rozdział 85415,
- 17) dział 900 rozdział 90001, 90003, 90004, 90015, 90095,
- 18) dział 921 rozdział 92105, 92116, 92195,

19) dział 926 rozdział 92601, 92605, 92695”.

§ 3

2. Pozostałe zapisy uchwały pozostają bez zmian.

Uchwała wchodzi w życie po upływie 14 dni od dnia ogłoszenia w Dzienniku Urzędowym Województwa Dolnośląskiego.

§ 2

Wykonanie uchwały powierza się Burmistrzowi Miasta.

PRZEWODNICZĄCY RADY

*WIOLETTA URBAŃCZYK*

### 3000

#### UCHWAŁA RADY MIASTA I GMINY PROCHOWICE NR XXVI/141/2008

z dnia 23 września 2008 r.

#### w sprawie przyjęcia „Gminnego Programu Opieki nad Zabytkami Miasta i Gminy Prochowice 2008–2012”

Na podstawie art. 7 ust. 1 pkt 9 i art. 18 ust. 2 pkt 15 ustawy z dnia 8 marca 1990 r. o samorządzie gminnym (Dz. U. z 2001 r. Nr 142, poz. 1591 z późn. zm.) oraz art. 87 ust. 3 i 4 ustawy z dnia 23 lipca 2003 r. o ochronie zabytków i opiece nad zabytkami (Dz. U. Nr 162, poz. 1568 z późn. zm.) Rada Miasta i Gminy Prochowice uchwala, co następuje:

§ 1

Przyjmuje się do realizacji zaopiniowany przez Dolnośląskiego Wojewódzkiego Konserwatora Zabytków „Gminny Program Opieki nad Zabytkami Miasta i Gminy Prochowice 2008–2012”, stanowiący załącznik do niniejszej uchwały.

§ 2

Wykonanie uchwały powierza się Burmistrzowi Miasta i Gminy Prochowice.

§ 3

Uchwała wchodzi w życie po upływie 14 dni od daty ogłoszenia w Dzienniku Urzędowym Województwa Dolnośląskiego.

PRZEWODNICZĄCA  
RADY MIASTA I GMINY

*ALICJA SIELICKA*

**Załącznik do uchwały Rady Miasta  
i Gminy Prochowice nr XXVI/141/2008  
z dnia 23 września 2008 r. (poz. 3000)**

BURMISTRZ  
MIASTA I GMINY PROCHOWICE

**GMINNY PROGRAM OPIEKI NAD ZABYTKAMI  
MIASTA I GMINY PROCHOWICE  
2008–2012**

#### **Wstęp**

Zgodnie ze Strategią Rozwoju Kraju 2007–2015 Polska ma być docelowo krajem o wysokim poziomie i jakości życia jej mieszkańców, również chroniącym i dbającym o swoje dziedzictwo kulturowe oraz rozwój kultury na poziomie lokalnym, regionalnym i narodowym. Cel ten może być osiągnięty w warunkach pielęgnowania i zachowania dziedzictwa kulturowego Polski oraz dbałości o zasoby naturalne kraju. Kultura – co nie zawsze jest uświadamiane – stanowi realny czynnik rozwoju społeczno-gospodarczego. Podniesienie jakości warunków życia mieszkańców jest związane bezpośrednio z jakością przestrzeni kulturowej miasta i regionu.

Działania związane z opieką nad zabytkami oraz wykorzystaniem zasobów środowiska kulturowego stanowią jedną z polityk prorozwojowych miasta i gminy Prochowice. Wszelkie działania związane z rozwojem gminy muszą opierać się przede wszystkim na jego zasobach i walorach. Procesy rozwojowe gminy zachodzić powinny przy zapewnieniu warunków trwania i wzbogacania materialnego dziedzictwa kulturowego – zasoby kulturowe stanowią bowiem zarówno o atrakcyjności krajobrazu, jak też o atrakcyjności ekonomicznej regionu. Mają szansę stać się bazą w rozwoju turystyki i przedsiębiorczości lokalnej.

Gminny program opieki nad zabytkami Miasta i Gminy Prochowice 2008–2012 dotyczyć będzie tej sfery działań prorozwojowych, które mają na celu ochronę i poprawę funkcjonowania materialnego dziedzictwa kulturowego, decydującego w znacznym stopniu o zasobach i walorach miasta. Celem programu jest określenie kierunków działań dla opieki nad zasobami dziedzictwa kulturowego gminy.

Wykonywanie zadań w zakresie kultury i ochrony zabytków jest ustawowym zadaniem samorządów. W art. 7 ust. 1 pkt 9 ustawy z dnia 8 marca 1990 r. o samorządzie gminnym (Dz. U. z 2001 r. Nr 142, poz. 1591 z późniejszymi zmianami) określone zostały zadania własne gminy, które obejmują sprawy m.in. ładu przestrzennego, kultury, oraz ochrony zabytków i opieki nad zabytkami.

Gminny program opieki nad zabytkami Miasta i Gminy Prochowice 2008–2012 zgodny jest w swych założeniach z rządowymi dokumentami o charakterze strategicznym sporządzonymi na poziomie ogólnokrajowym, samorządowymi na poziomie wojewódzkim i powiatowym oraz gminnymi: Strategią rozwoju Miasta i Gminy Prochowice, Planem rozwoju lokalnego Miasta i Gminy Prochowice, Wieloletnim Planem Inwestycyjnym Miasta i Gminy Prochowice na lata 2007–2013.

Podstawę sporządzenia programu opieki nad zabytkami stanowią ponadto Studium uwarunkowań i kierunków zagospodarowania przestrzennego Miasta i Gminy Prochowice oraz dokumenty prawa miejscowego, jakimi są miejscowe plany zagospodarowania przestrzennego.

## **I. Podstawy prawne i główne cele gminnego programu opieki nad zabytkami**

Podstawę prawną sporządzenia gminnego programu opieki nad zabytkami stanowi ustawa z dnia 23 lipca 2003 r. o ochronie zabytków i opiece nad zabytkami (Dz. U. nr 162, poz. 1568 z 2003 r.). Ustawa wprowadza obowiązek sporządzania programów opieki nad zabytkami przez samorzady zarówno wojewódzkie, powiatowe oraz gminne.

Zgodnie z artykułem 87. cytowanej ustawy burmistrz sporządza na okres 4 lat gminny program opieki nad zabytkami. Gminny program opieki nad zabytkami podlega uchwaleniu przez radę miasta i gminy, po uzyskaniu opinii Wojewódzkiego Konserwatora Zabytków. Program ogłaszany jest w wojewódzkim dzienniku urzędowym. Z realizacji programu burmistrz miasta i gminy sporządza, co dwa lata, sprawozdanie, które przedstawia się radzie miasta i gminy.

Ustawa o ochronie zabytków i opiece nad zabytkami określa zasadnicze cele programów opieki nad zabytkami:

- włączenie problemów ochrony zabytków do systemu zadań strategicznych, wynikających z koncepcji przestrzennego zagospodarowania kraju;
- uwzględnianie uwarunkowań ochrony zabytków, w tym krajobrazu kulturowego i dziedzictwa archeologicznego, łącznie z uwarunkowaniami ochrony przyrody i równowagi ekologicznej;
- zahamowanie procesów degradacji zabytków i doprowadzenie do poprawy stanu ich zachowania;
- wyeksponowanie poszczególnych zabytków oraz walorów krajobrazu kulturowego;
- podejmowanie działań zwiększających atrakcyjność zabytków dla potrzeb społecznych, turystycznych i edukacyjnych oraz wspieranie inicjatyw sprzyjających wzrostowi środków finansowych na opiekę nad zabytkami;
- określenie warunków współpracy z właścicielami zabytków, eliminujących sytuacje konfliktowe związane z wykorzystaniem tych zabytków;
- podejmowanie przedsięwzięć umożliwiających tworzenie miejsc pracy związanych z opieką nad zabytkami.

## **II. Uwarunkowania ochrony i opieki nad zabytkami**

### **II.1. Uregulowania formalno-prawne**

Podstawą prawną ochrony dziedzictwa kulturowego w Polsce jest ustawa z dnia 23 lipca 2003 r. o ochronie zabytków i opiece nad zabytkami (Dz. U. Nr 162, poz. 1568 z 2003 r. z późniejszymi zmianami), regulująca pojęcia zabytku, ochrony i opieki nad zabytkami, form ochrony, kompetencje organów ochrony zabytków, w tym administracji rządowej i samorządowej, formy finansowania opieki nad zabytkami, ich ewidencjonowania etc.

Obowiązująca ustawa o ochronie zabytków i opiece nad zabytkami wprowadziła pojęcia ochrony i opieki nad zabytkami:

- Ochrona zabytków polega na podejmowaniu przez organy administracji publicznej działań mających na celu zapewnienie warunków prawnych, organizacyjnych i finansowych umożliwiających trwałe zachowanie zabytków oraz ich zagospodarowanie i utrzymanie, zapobieganie zagrożeniom mogącym spowodować uszczerbek dla wartości zabytków, udaremnianie niszczenia i niewłaściwego korzystania z za-



bytków, przeciwdziałanie kradzieży, zaginięciu lub nielegalnemu wywozowi zabytków za granicę, kontrole stanu zachowania i przeznaczenia zabytków, uwzględnianie zadań ochronnych w planowaniu przestrzennym oraz przy kształtowaniu środowiska.

- Opieka nad zabytkiem w rozumieniu ustawy sprawowana jest przez jego właściciela lub posiadacza i polega na zapewnieniu warunków naukowego badania i dokumentowania zabytku; prowadzenia prac konserwatorskich, restauratorskich i robót budowlanych przy zabytku; zabezpieczenia i utrzymania zabytku oraz jego otoczenia w jak najlepszym stanie; korzystania z zabytku w sposób zapewniający trwałe zachowanie jego wartości; popularyzowania i upowszechniania wiedzy o zabytku oraz o jego znaczeniu dla historii kultury.

Zgodnie z art. 6. ustawy o ochronie zabytków i opiece nad zabytkami przez zabytek rozumiana jest nieruchomość lub rzecz ruchoma, ich części lub zespoły, będące dziełem człowieka lub związane z jego działalnością i stanowiące świadectwo minionej epoki bądź zdarzenia, których zachowanie leży w interesie społecznym ze względu na posiadaną wartość historyczną, artystyczną lub naukową.

- za zabytki nieruchome uznaje się krajobraz kulturowy, układy urbanistyczne, ruralistyczne i zespoły budowlane, dzieła architektury i budownictwa, dzieła budownictwa obronnego, obiekty techniki, cmentarze, parki, ogrody i inne formy zaprojektowanej zieleni, miejsca upamiętniające wydarzenia historyczne lub działalność wybitnych osobistości bądź instytucji;
- za zabytki ruchome uznaje się dzieła sztuk plastycznych, rzemiosła artystycznego i sztuki użytkowej, kolekcje, numizmaty oraz pamiątki historyczne, wytwory techniki, materiały biblioteczne, instrumenty muzyczne, wytwory sztuki ludowej i rękodzieła oraz inne obiekty etnograficzne oraz przedmioty upamiętniające wydarzenia historyczne bądź działalność wybitnych osobistości lub instytucji;
- zabytkami archeologicznymi są pozostałości terenowe pradziejowego i historycznego osadnictwa, cmentarzyska, kurhany, relikty działalności gospodarczej, religijnej i artystycznej.

Ustawowej ochronie podlegają również nazwy geograficzne, historyczne lub tradycyjne nazwy obiektu budowlanego, placu, ulicy lub jednostki osadniczej.

Art. 7 ustawy reguluje następujące formy ochrony zabytków:

- wpis do rejestru zabytków, który dla zabytków znajdujących się na terenie województwa prowadzi Wojewódzki Konserwator Zabytków;
  - Zgodnie z art. 9. ustawy do rejestru zabytków wpisuje się zabytek nieruchomy na podstawie decyzji wydanej przez Wojewódzkiego Konserwatora Zabytków z urzędu bądź na wniosek właściciela zabytku nieruchomego lub użytkownika wieczystego gruntu, na którym znajduje się zabytek nieruchomy. Do rejestru może być również wpisane otoczenie zabytku wpisanego do rejestru, a także nazwa geograficzna, historyczna lub tradycyjna tego zabytku.
  - Zgodnie z art. 10. ustawy do rejestru wpisuje się zabytek ruchomy na podstawie decyzji wydanej przez Wojewódzkiego Konserwatora Zabytków na wniosek właściciela tego zabytku. Wojewódzki konserwator zabytków może wydać z urzędu decyzję o wpisie zabytku ruchomego do rejestru w przypadku uzasadnionej obawy zniszczenia, uszkodzenia lub nielegalnego wywiezienia zabytku za granicę.
  - Sposób prowadzenia rejestru oraz ewidencji zabytków określa rozporządzenie Ministra Kultury z dnia 14 maja 2004 r. w sprawie prowadzenia rejestru zabytków, krajowej, wojewódzkiej i gminnej ewidencji zabytków oraz krajowego wykazu zabytków skradzionych lub wywiezionych za granicę niezgodnie z prawem (Dz. U. Nr 124, poz. 1305).
- uznanie za pomnik historii zabytku nieruchomego wpisanego do rejestru lub parku kulturowego o szczególnej wartości dla kultury przez Prezydenta Rzeczypospolitej Polskiej na wniosek ministra właściwego do spraw kultury i ochrony dziedzictwa kulturowego;
- utworzenie parku kulturowego w celu ochrony krajobrazu kulturowego oraz zachowania wyróżniających się krajobrazowo terenów z zabytkami nieruchomymi charakterystycznymi dla miejscowej tradycji budowlanej i osadniczej; park kulturowy może utworzyć na podstawie uchwały rada gminy po zasięgnięciu opinii Wojewódzkiego Konserwatora Zabytków;
- ustalenia ochrony w miejscowym planie zagospodarowania przestrzennego, dotyczące w szczególności zabytków nieruchomych wpisanych do rejestru zabytków i ich otoczenia; innych zabytków nieruchomych znajdujących się w gminnej ewidencji zabytków oraz parków kulturowych; w studium uwarunkowań i kierunków zagospodarowania przestrzennego gminy oraz w miejscowym planie zagospodarowania przestrzennego ustala się również, w zależności od potrzeb, strefy ochrony konserwatorskiej obejmujące obszary, na których obowiązują określone ustaleniami planu ograniczenia, zakazy i nakazy, mające na celu ochronę znajdujących się na tym obszarze zabytków.

Uregulowania prawne dotyczące ochrony zabytków i opieki nad zabytkami znajdują się ponadto w następujących obowiązujących ustawach:

1. Ustawie z dnia 27 marca 2003 r. o planowaniu i zagospodarowaniu przestrzennym (Dz. U. Nr 80, poz. 717 z późniejszymi zmianami),
2. Ustawie z dnia 7 lipca 1994 r. – Prawo budowlane (tekst jednolity Dz. U. z 2006 r. Nr 156, poz. 1118 z późniejszymi zmianami),
3. Ustawie z dnia 27 kwietnia 2001 r. – Prawo ochrony środowiska (tekst jednolity Dz. U. z 2008 r. Nr 25, poz. 150),

4. Ustawie z dnia 16 kwietnia 2004 r. o ochronie przyrody (Dz. U. Nr 92, poz. 880),
5. Ustawie z dnia 21 sierpnia 1997 r. o gospodarce nieruchomościami (tekst jednolity Dz. U. z 2004 r. Nr 261, poz. 2603 z późniejszymi zmianami),
6. Ustawie z dnia 25 października 1991 r. o organizowaniu i prowadzeniu działalności kulturalnej (tekst jednolity z dnia 29 stycznia 2001 r., Dz. U. Nr 13, poz. 123).

Zasady ochrony zabytków znajdujących się w muzeach i w bibliotekach określone zostały w:

1. Ustawie z dnia 21 listopada 1996 r. o muzeach (Dz. U. z 1997 r. Nr 5, poz. 24 z późniejszymi zmianami),
2. Ustawie z dnia 27 czerwca 1997 r. o bibliotekach (Dz. U. Nr 85, poz. 539 z późniejszymi zmianami).

Ochronę materiałów archiwalnych regulują przepisy:

1. Ustawy z dnia 14 lipca 1983 r. o narodowym zasobie archiwalnym i archiwach (tekst jednolity Dz. U. z 2006 r. Nr 97, poz. 673 z późniejszymi zmianami).

## II.2. Organy ochrony zabytków

Zgodnie z art. 89 ustawy o ochronie zabytków i opiece nad zabytkami organami ochrony zabytków są:

1. minister właściwy do spraw kultury i ochrony dziedzictwa narodowego, w imieniu którego zadania i kompetencje w tym zakresie, wykonuje Generalny Konserwator Zabytków;
2. wojewoda, w imieniu którego zadania i kompetencje w tym zakresie, wykonuje Wojewódzki Konserwator Zabytków.

Artykuł 90. ustawy stanowi, że:

1. Generalny konserwator zabytków jest sekretarzem lub podsekretarzem stanu w urzędzie obsługującym ministra właściwego do spraw kultury i ochrony dziedzictwa narodowego.
2. Do zadań wykonywanych przez Generalnego Konserwatora Zabytków należy w szczególności:
  - opracowywanie krajowego programu ochrony zabytków i opieki nad zabytkami;
  - realizacja zadań wynikających z krajowego programu ochrony zabytków i opieki nad zabytkami oraz z koncepcji polityki przestrzennego zagospodarowania kraju;
  - podejmowanie działań związanych ze wspieraniem rozwoju regionalnego i realizacją kontraktów wojewódzkich w sprawach opieki nad zabytkami;
  - prowadzenie krajowej ewidencji zabytków i krajowego wykazu zabytków skradzionych lub wywiezionych za granicę niezgodnie z prawem;
  - wydawanie decyzji, postanowień i zaświadczeń w sprawach określonych w ustawie oraz przepisach odrębnych;
  - organizowanie i prowadzenie kontroli w zakresie przestrzegania oraz stosowania przepisów dotyczących ochrony zabytków i opieki nad zabytkami;
  - sprawowanie nadzoru nad działalnością wojewódzkich konserwatorów zabytków;
  - promowanie badań naukowych w zakresie konserwacji zabytków;
  - organizowanie szkoleń dla służb konserwatorskich;
  - organizowanie konkursów promujących opiekę nad zabytkami, w tym przyznawanie wyróżnień, nagród pieniężnych lub rzeczowych;
  - opiniowanie wniosków o nadanie odznaki „Za opiekę nad zabytkami”;
  - współpraca z organami administracji publicznej w sprawach ochrony zabytków;
  - organizowanie szkoleń w zakresie ochrony zabytków i opieki nad zabytkami;
  - podejmowanie działań dotyczących troski o zabytki związane z historią Polski, pozostające poza terytorium Rzeczypospolitej Polskiej.
3. Do zadań wykonywanych przez Wojewódzkiego Konserwatora Zabytków należy w szczególności (art. 91.4. ustawy):
  - realizacja zadań wynikających z krajowego programu ochrony zabytków i opieki nad zabytkami;
  - sporządzanie, w ramach przyznanego środków budżetowych, planów finansowania ochrony zabytków i opieki nad zabytkami;
  - prowadzenie rejestru i wojewódzkiej ewidencji zabytków oraz gromadzenie dokumentacji w tym zakresie;
  - wydawanie, zgodnie z właściwością, decyzji, postanowień i zaświadczeń w sprawach określonych w ustawie oraz w przepisach odrębnych;
  - sprawowanie nadzoru nad prawidłowością prowadzonych badań konserwatorskich, architektonicznych, prac konserwatorskich, restauratorskich, robót budowlanych i innych działań przy zabytkach oraz badań archeologicznych;
  - organizowanie i prowadzenie kontroli w zakresie ochrony zabytków i opieki nad zabytkami;
  - opracowywanie wojewódzkich planów ochrony zabytków na wypadek konfliktu zbrojnego i sytuacji kryzysowych oraz koordynacja działań przy realizacji tych planów;
  - upowszechnianie wiedzy o zabytkach;
  - współpraca z innymi organami administracji publicznej w sprawach ochrony zabytków.

Przy ministrze właściwym do spraw kultury i ochrony dziedzictwa narodowego działa Rada Ochrony Zabytków jako organ opiniotwórczo-doradczy w sprawach realizacji polityki Rady Ministrów w zakresie ochrony zabytków i opieki nad zabytkami.

Przy Generalnym Konserwatorze Zabytków działa Główna Komisja Konserwatorska jako organ opiniotwórczy do spraw działań konserwatorskich podejmowanych przy zabytkach.

Przy Wojewódzkim Konserwatorze Zabytków działa Wojewódzka Rada Ochrony Zabytków jako organ opiniotwórczy w zakresie ochrony zabytków i opieki nad zabytkami.

Krajowy Ośrodek Badań i Dokumentacji Zabytków wraz z ośrodkami regionalnymi (dla regionu Dolnego Śląska powołany został Regionalny Ośrodek Badań i Dokumentacji Zabytków we Wrocławiu) zajmuje się problematyką rozpoznania, dokumentacji i ochrony dziedzictwa kulturowego.

### **II.3. Założenia krajowego programu ochrony zabytków i opieki nad zabytkami**

Konstytucyjnym obowiązkiem Państwa (art. 5 i 6 konstytucji RP) jest ochrona dziedzictwa kulturowego. Zabytki i ich wartości niematerialne są dobrem wspólnym, a dbałość o nie zakłada art. 82 Konstytucji.

Zadaniem głównym polityki Państwa w dziedzinie ochrony zabytków jest stworzenie w najbliższej przyszłości mechanizmów, które dostosowałyby tę sferę do warunków gospodarki rynkowej. Planowane działania dotyczą sfery legislacyjnej, zmian organizacyjnych obejmujących konieczne rozszerzenie zakresu działań instytucji odpowiedzialnych za ochronę dziedzictwa kulturowego w Polsce oraz zmian w strategii i organizacji ochrony dóbr kultury.

Krajowy program ochrony zabytków i opieki nad zabytkami określi cele i kierunki działań oraz zadania, które powinny być podjęte w szczególności przez organy i jednostki administracji publicznej w zakresie ochrony zabytków i opieki nad zabytkami.

### **II.4. Założenia Programu opieki nad zabytkami Województwa Dolnośląskiego 2007–2011.**

Program opieki nad zabytkami Województwa Dolnośląskiego 2007–2011 przyjęty został uchwałą nr LX/912/2006 Sejmiku Województwa Dolnośląskiego z dnia 26 października 2006 r. Podstawowym założeniem programu jest uznanie zasobów regionalnego dziedzictwa kulturowego za zasadniczy czynnik wpływający na kształtowanie się tożsamości regionalnej.

Głównym celem programu jest dążenie do znaczącej poprawy stanu zasobów dziedzictwa kulturowego regionu oraz zachowania krajobrazu kulturowego Dolnego Śląska. Program określa organizacyjne i finansowe warunki ochrony i opieki nad zabytkami w zakresie leżącym w kompetencjach Urzędu Marszałkowskiego.

Przy opracowaniu Programu oparto się na założeniu, iż dziedzictwo kulturowe Dolnego Śląska jest elementem powszechnie rozpoznawanym przez mieszkańców, a jednocześnie stanowi coraz silniejszy wyraz kształtującej się tożsamości regionalnej i ponadregionalnej. W ten sposób program wpisuje się w określoną w Strategii Rozwoju Województwa Dolnośląskiego do 2020 roku misję regionu, zdefiniowaną następująco: Dolny Śląsk to region, który łączy Polskę z Europą.

W Programie opieki nad zabytkami Województwa Dolnośląskiego 2007–2011 zaproponowano przyjęcie konkretnych zadań dla Urzędu Marszałkowskiego i podległych mu jednostek:

1. Dofinansowanie prac konserwatorskich i zabezpieczenia zabytków:
  - kontynuacja programu prowadzonego przez Wydział Kultury Urzędu Marszałkowskiego dofinansowania prac konserwatorskich na drodze konkursu ofert na realizację zadań publicznych z zakresu kultury i ochrony dziedzictwa kulturowego. Głównym celem jest pobudzenie do działania maksymalnej liczby osób prawnych. Jako priorytet w przyznawaniu środków w okresie funkcjonowania programu przyjmuje się: w zakresie zabytków architektury i budownictwa prace zabezpieczające i remontowe przy obiektach znajdujących się w udokumentowanym złym stanie technicznym, zagrożonych postępującą destrukcją, w pierwszej kolejności budowli drewnianych, następnie pomników historii i proponowanych do uznania za pomniki historii; w zakresie dzieł sztuki i rzemiosła artystycznego konserwacja obiektów o udokumentowanym złym stanie zachowania, powstałych do schyłku wieku XVIII, w pierwszej kolejności zabytków sztuki średniowiecznej.
  - dofinansowanie na drodze konkursu wykonania i funkcjonowania zabezpieczeń przeciwwłamaniowych i przeciwpożarowych w obiektach o cennym wystroju i wyposażeniu, a także w budowlach drewnianych.
2. Wspieranie rozwoju bazy i sieci muzealnej w regionie, przede wszystkim w zakresie powstania magazynów muzealnych, w tym archeologicznych. Zakłada się, że istniejąca sieć muzeów nie ulegnie w okresie funkcjonowania programu zmianie. Prowadzone obecnie prace wykopaliskowe to w 90% badania ratownicze. Zgromadzony podczas ich prowadzenia materiał na mocy ustawy jest własnością Skarbu Państwa. Stworzenie magazynów z ośrodkami badawczymi w oparciu o wybrane istniejące muzea pozwoli na zachowanie w regionie tej części dziedzictwa, a jednocześnie wzmocni regionalną sieć muzealną. Warunkiem udziału Urzędu Marszałkowskiego jest dofinansowanie przedsięwzięcia przez Ministerstwo Kultury i Dziedzictwa Narodowego.
3. Prowadzenie działań szkoleniowych i promocyjnych:

- przeprowadzenie szkoleń i wydanie materiałów instruktażowych dla radnych i urzędników samorządowych zawierających informacje o sposobie przygotowywania programów opieki nad zabytkami oraz o zakresie i możliwościach opieki i ochrony zabytków przez gminy i powiaty. Głównym celem jest pobudzenie do działania samorządów zarówno w zakresie opracowania miejscowych planów zagospodarowania przestrzennego, obligatoryjnych programów opieki nad zabytkami, jak i korzystania z możliwości finansowania przedsięwzięć związanych z ochroną zabytków, w tym z programami rewaloryzacyjnymi.
  - wspieranie, w drodze konkursu ofert, wydawnictw i publikacji multimedialnych o zabytkach regionu, zarówno naukowych jak i popularnonaukowych. Zakłada się, że dofinansowanie na drodze konkursu ofert zachęci również mniejsze ośrodki do wydania publikacji o swoich zabytkach.
  - organizacja i udział w Europejskich Dniach Dziedzictwa jako corocznej imprezy popularyzującej zabytki. Zakłada się, że wypracowana przez Radę Europy formuła Europejskich Dni Dziedzictwa jako imprezy popularnej, o masowym charakterze, opartej w zasadzie o działania wolontariuszy, wymaga ze strony Urzędu Marszałkowskiego pomocy w zakresie organizacyjnej i promocyjnej. Zadanie to zostanie powierzone jednostce organizacyjnej Urzędu Marszałkowskiego lub innej samorządowej i zabezpieczone w corocznych planach finansowych.
  - stworzenie nagrody Marszałka Województwa dla najlepszego użytkownika zabytku. Nagroda przyznawana będzie w drodze konkursu, przez kapitułę działającą na podstawie regulaminu, który zostanie opracowany przez Wydział Kultury Urzędu Marszałkowskiego.
  - rozwinięcie programów nauczania regionalnego dla uczniów szkół stopnia podstawowego i gimnazjalnego. Zakłada się wypracowanie, wspólnie z Wydziałem Nauki i Edukacji Urzędu Marszałkowskiego, założeń pozwalających stworzyć program edukacji regionalnej o nazwie Znaki Przeszłości – Znaki Czasu.
4. Tworzenie parków kulturowych:
- stworzenie koncepcji sieci parków kulturowych jako materiału inicjującego dyskusję nad ich utworzeniem przez lokalne samorzady. Zakłada się przygotowanie przez Krajowy Ośrodek Badań i Dokumentacji Zabytków, filia we Wrocławiu, we współpracy z Zarządem Województwa Dolnośląskiego opracowań koncepcyjnych, jako materiału studyjnego dla lokalnych samorządów. Utworzenie parku kulturowego jest zależne jedynie od woli lokalnego samorządu. W wielu przypadkach brak jednak podstawowych, studyjnych materiałów, które by pozwoliły na podjęcie dyskusji o celowości stworzenia parku; jest to szczególnie trudne w wypadku, gdy park miałby swym zasięgiem objąć obszar kilku gmin.
  - opracowanie przez Wojewódzkie Biuro Urbanistyczne studiów określających granice parków kulturowych, które mogą stać się inspiracją dla lokalnych samorządów.
5. Tworzenie sieci tematycznych rowerowych, pieszych, wodnych i samochodowych szlaków turystycznych uzupełniających obecną strukturę. Zakłada się przygotowanie przez interdyscyplinarny zespół ekspertów koordynowany przez Zarząd Województwa Dolnośląskiego opracowań koncepcyjnych, jako materiału studyjnego dla lokalnych samorządów. Zakłada się, że stworzenie proponowanych szlaków tematycznych doprowadzi do zwiększenia atrakcyjności turystycznej regionu. Głównym celem jest dylokacja ruchu turystycznego i pobudzenie do działań związanych z jego obsługą, również poprzez renowację i udostępnianie zabytków, maksymalnej liczby osób prawnych. Postuluje się, aby Urząd Marszałkowski powołał interdyscyplinarny zespół ekspertów w celu przystąpienia do prac koncepcyjnych nad rowerowymi i samochodowymi szlakami turystycznymi, m.in. szlakiem Via Regia, na którym leżą Prochowice.
- Szlak Via Regia (dawny główny szlak kupiecki prowadzący z Rusi do Europy Środkowej, zwany również Wysoką Drogą) – jest przedłużeniem istniejącego już w Niemczech szlaku turystycznego od Görlitz/Zgorzelec przez Lubań, Nowogrodzic, Bolesławiec, Chojnow, Legnicę, Środę Śląską, Wrocław, Oławę do Brzegu i dalej w kierunku wschodnim przez Opole, Kraków, Lwów do Kijowa.
6. Wystąpienie do Ministra Kultury i Dziedzictwa Narodowego o uznanie za pomniki historii najcenniejszych obiektów z obszarów województwa dolnośląskiego. Zakłada się, że w przyszłości fakt uznania przez prezydenta Rzeczypospolitej zabytku za pomniki historii będzie miał coraz większe znaczenie, również finansowe. Głównym celem jest wprowadzenie na listę jak największej liczby najcenniejszych w skali kraju zabytków z terenu województwa dolnośląskiego. Uznanie za pomniki historii jest warunkiem koniecznym starań o wpis na Listę światowego Dziedzictwa UNESCO.
7. Tworzenie Parków Krajobrazowych – ochrona dziedzictwa przeszłości. Ze względu na głównie będącą wynikiem działań człowieka fizjografię krajobrazu Dolnego Śląska należy zwrócić uwagę na to, aby w funkcjonujących Parkach Krajobrazowych zagadnienia związane z ochroną zabytków i krajobrazu kulturowego były na równi ważne przy opracowywaniu planów ochrony, jak związane z ochroną walorów przyrodniczych.

## II.5. Założenia Programu opieki nad zabytkami powiatu legnickiego na lata 2006–2010.

W Programie opieki nad zabytkami powiatu legnickiego na lata 2006–2010 przyjęto zadania należące z mocy ustawy z dnia 5 czerwca 1998 r. o samorządzie powiatowym do obowiązków powiatu. Przyjęto program opieki nad zabytkami, do których powiat legnicki posiada tytuł prawny, jak również zarysowano

ogólną politykę powiatu legnickiego w dziedzinie opieki nad zabytkami (nie naruszając przy tym kompetencji poszczególnych gmin i praw właścicieli).

Zgodnie z art. 4 ust. 1 ustawy o samorządzie powiatowym przyjęto generalną zasadę, że powiat wykonuje określone ustawami zadania publiczne o charakterze podnadgminnym. Natomiast art. 103 ustawy z dnia 23 lipca 2003 r. o ochronie zabytków i opiece nad zabytkami określa wyłączne kompetencje starosty w zakresie powierzania opiece społecznym opiekunom zabytku. Na wniosek wojewódzkiego konserwatora starosta ustanawiania społecznych opiekunów zabytków lub cofa takie ustanowienie. Równocześnie starosta prowadzi listę społecznych opiekunów zabytków. Ponadto na mocy art. 12 ustawy starosta, w uzgodnieniu z wojewódzkim konserwatorem zabytków, może umieszczać na zabytku nieruchomym wpisanym do rejestru znak informujący o tym, że zabytek ten podlega ochronie. Ponadto zgodnie z art. 50 ust. 3 ustawy, w przypadku wystąpienia zagrożenia dla zabytku nieruchomego wpisanego do rejestru, polegającego na możliwości jego zniszczenia lub uszkodzenia, starosta, na wniosek wojewódzkiego konserwatora zabytków, może wydać decyzję o zabezpieczeniu tego zabytku w formie ustanowienia czasowego zajęcia do czasu usunięcia zagrożenia. Zgodnie z art. 81 dopuszczona jest możliwość udzielenia z budżetu powiatu dotacji na prace konserwatorskie, restauratorskie lub roboty budowlane przy zabytku wpisanym do rejestru.

Program opieki nad zabytkami powiatu legnickiego na lata 2006–2010 zgodny jest również z dokumentami powiatowymi o charakterze strategicznym, czyli Strategią rozwoju powiatu legnickiego na lata 2002–2017 oraz Programem ochrony środowiska powiatu legnickiego uchwalonym przez Radę Powiatu w dniu 28 listopada 2005 roku. W jego konstruowaniu wzięto pod uwagę projekt Programu opieki nad zabytkami województwa dolnośląskiego, założenia programowe i stanowiska Komisji Ładu i Porządku Publicznego Rady Powiatu w Legnicy z dnia 21 czerwca, 6 i 13 września 2006 roku, wskazania wynikające ze Strategii rozwoju turystyki w województwie legnickim z 1997 roku, tworzonej we współpracy z gminami subregionu legnickiego, opinie gmin i organizacji turystycznych, opinię i ewidencję zabytków przedstawioną przez Wojewódzkiego Konserwatora Zabytków.

W Programie opieki nad zabytkami powiatu legnickiego na lata 2006–2010 jako ważny element dbałości o dziedzictwo kulturowe uwzględniono istniejące szlaki turystyczne. Niektóre ze szlaków prowadzą przez miejscowości i miejsca położone w gminie Prochowice. Są to:

- Szlak Zabytków. Szlak nizinny w większości przebiegający przez tereny leśne z obszarem chronionego krajobrazu „Lasy Chocianowskie”. Łączy miejscowości posiadające cenne zabytki architektury - Lubiąż, Prochowice, Chocianów.

Przebieg szlaku: Lubiąż – Rogów – Kwiatkowice – Prochowice – Lisowice – Miłoradzice – Pieszków Osiek – Lubin Krzeczyn Mały – Brunów – Szklary Dolne – Włoszczów – Pogorzelska – Jakubowo Lubińskie – Wysoka – Wilkocin – Przemków.

- Szlak Tatarów. Szlak nizinny o falistym terenie z reliktoowymi jeziorami tzw. Pojezierza Legnickiego. Jest to szlak uzupełniający Szlak Bitwy z 1241 r. i tematycznie nawiązujący do wydarzeń 1241 roku oraz obecności oddziałów tatarskich w okolicy Prochowic.

Przebieg szlaku: Legnickie Pole – Jezioro Koskowskie – Grzybiany – Rosochata – Szczedrzykowice PKP – Szczedrzykowice – Motyczyn – Prochowice.

- Szlak Cystersów. Szlak Cystersów w Polsce stanowi fragment Europejskiego Szlaku Cystersów, którego opracowaniem zajęła się powołana w Strasburgu grupa robocza Itinéraires Culturels Europeens. Idea szlaku została zainicjowana przez Radę Europy w ramach programu Europejskie Szlaki Kulturowe. Szlak Cystersów prowadzi od Portugalii i Hiszpanii, poprzez Francję i Niemcy do wschodnich części Europy. Przez terytorium Polski odcinek szlaku prowadzi przez Małopolskę, Śląsk, Wielkopolskę i Pomorze. Celem powołania szlaku jest integracja narodów europejskich poprzez poszukiwanie historycznych i kulturowych powiązań istniejących pomiędzy nimi oraz pogłębianie i kultywowanie wiedzy o wspólnej tożsamości kulturowej. Istotnym czynnikiem jest aktywizacja i rozwój lokalnych społeczności na trasie szlaku, promocja zabytków związanych z cystersami oraz pobudzanie lokalnej przedsiębiorczości dzięki projektom związanym z turystyką. Na trasie szlaku znajdują się atrakcyjne artystycznie i krajobrazowo miejsca Dolnego Śląska związane z zakonem cystersów. 26 kwietnia 2004 r. zostało zawiązane Konsorcjum Szlaku Cysterskiego na Dolnym Śląsku, do którego przystąpiło 16 sygnatariuszy, w tym 4 powiaty, 8 gmin, Urząd Marszałkowski Województwa Dolnośląskiego oraz 3 podmioty niebędące jednostkami samorządu terytorialnego. Wykonawcą szlaku jest Dolnośląska Organizacja Turystyczna (DOT) we Wrocławiu oraz poszczególni sygnatariusze konsorcjum.

W obrębie gminy Prochowice szlak przebiega przez Kawice i Prochowice. W Prochowicach – w kościele parafialnym pw. św. Jana Chrzciciela – zachowane są elementy wyposażenia kościoła klasztorowego w Lubiążu, m.in. barokowy ołtarz główny p. w. Anioła Stróża; w kościele w Kawicach kamienna chrzcielnica z poł. XVI w., będąca najprawdopodobniej własnością cystersów lubiąskich.

Nizinny Szlak Zamków Piastowskich. Wśród proponowanych do utworzenia szlaków przebiegających przez powiat legnicki, miasto Legnica i sąsiednie powiaty jest Nizinny Szlak Zamków Piastowskich, który upamiętniałby ważne wydarzenia z historii Śląska, które zostały udokumentowane nie tylko przez zabytki, ale ekspozycje muzealne w zamkach piastowskich w Głogowie, Chojnowie, Legnicy. Szlak przebiega

równocześnie przez obszary chronionego krajobrazu (Lasy Chocianowskie, Przemkowski Park Krajobrazowy, rezerwat „Wilcza Góra”).

Proponowany przebieg szlaku: Prochowice – Legnica – Krajów – Jawor – rezerwat „Wilcza Góra” – Chojnów – Rokitki – Chocianów – Przemkowski Park Krajobrazowy – Głogów.

Istniejące szlaki i proponowany Nizinny Szlak Zamków Piastowskich mają istotne znaczenie w sferze sobotnio-niedzielnego wypoczynku, wypraw krajoznawczych dzieci i młodzieży, poznawania walorów miejsc historycznych, wartych obejrzenia miejsc widokowych. Szlaki mogłyby mieć większe znaczenie dla edukacji, turystyki, rozwoju usług turystycznych, gdyby pojawiły się na nich elementy zagospodarowania turystycznego, służące celom krajoznawczym. Brak stosownych miejsc parkingowych, zagospodarowanych miejsc widokowych, np. ujętego w planie zagospodarowania przestrzennego Prochowic miejsca, skąd można podziwiać rozległe opactwo cystersów lubiąskich. Nieodzowną staje się odnowa nieczytelnych tablic informacyjnych i oznakowania zabytków, ich ochrona i promocja dla celów edukacyjno-turystycznych oraz współpraca w tym zakresie samorządów, organizacji krajoznawczych i pozarządowych. Brakuje dobrze przemyślanego programu ścieżek rowerowych i bezpiecznych ścieżek pieszych, a także miejsc noclegowych i innych form obsługi turystycznej, które przyciągnęłyby turystów spoza regionu i jednocześnie dały miejsca pracy mieszkańcom powiatu. Znacomita część rozwiązań związanych z infrastrukturą turystyczną, upamiętnieniem miejsc historycznych, promocją walorów krajobrazu kulturowego mogłyby się pojawić dzięki współpracy samorządu powiatowego i gmin z pracownikami i studentami kierunków związanych z turystyką z uczelniami znajdującymi się w Legnicy, a zwłaszcza z Wyższą Szkołą Zawodową.

W „Programie opieki nad zabytkami powiatu legnickiego na lata 2006–2010” podjęto problem finansowania prac przy zabytkach. W budżecie powiatu legnickiego na zadania z dziedziny ochrony kultury i dziedzictwa narodowego przypadają w poszczególnych latach następujące kwoty:

1999 r. – 312.230,00 zł;

2000 r. - 466.529,00 zł;

2001 r. – 785.218,00 zł;

2002 r. – 511.143,00 zł;

2003 r. – 299.964,00 zł;

2004 r. – 4.593.858,00 zł;

2005 r. – 544.579,00 zł;

2006 r. – 212.408,00 zł.

Powiat legnicki ze środków własnych i kredytu w kwocie 1.760.000,00 złotych oraz pozyskanych w ramach Kontraktu Wojewódzkiego na 2001 r. i 2004 r. i innych środków z budżetu państwa, a także WFOŚiGW w latach od 1990 do 30 czerwca 2006 r. wydatkował 7.726 tys. zł na prace remontowo – konserwatorskie w Legnickim Polu i Brenniku. Powiat ze swojego skromnego budżetu dofinansował kwotami po 5.000,00 zł remonty i konserwację organów w kościele pw. Niepokalanego Poczęcia Najświętszej Marii Panny w Chojnowie i w kościele pw. św. Jadwigi w Legnickim Polu, a także organizację Biwaków Historycznych w Warmątowicach (gmina Krotoszyce) - kwotą 9.168,00 zł oraz Legnickim Polu – kwotą 4.000,00 zł.

Władze powiatu legnickiego od kilku lat podejmują również wiele działań w zakresie popularyzacji bogactwa i dorobku kulturowego, m.in. poprzez współorganizację imprez kulturalnych promujących poszczególne zabytki i miejsca historyczne, czy też wspieranie wydawnictw obejmujących upowszechnianie wiedzy o powiecie i jego zasobach kulturowych, tj. mapy, książki, przewodniki. Od dwóch lat Starostwo Powiatowe w Legnicy jest współorganizatorem przedsięwzięcia pn. „Perły Architektury Śląska – Tajemnice Legnickiego Pola”. Na szczególną uwagę zasługuje również przedsięwzięcie zatytułowane „Spotkania z historią – odkrywamy piękno i tajemnice Legnickiego Pola”. Program „Spotkań z historią” skierowany jest do uczniów, a jego celem jest popularyzacja wiedzy na temat Bitwy Legnickiej z 1241 roku.

Powiat legnicki włączył się również w organizację Europejskich Dni Dziedzictwa. Każdego roku w miesiącu wrześniu mieszkańcy powiatu legnickiego mają możliwość bezpłatnego zwiedzania zespołu pałacowego w Brenniku, jak również pobenedyktynskiego zespołu klasztorowego w Legnickim Polu. Głównym celem Europejskich Dni Dziedzictwa jest poszerzenie wiedzy społeczeństw europejskich na temat ich własnego i wspólnego dziedzictwa kulturowego, a jednym ze sposobów jest bezpłatny dostęp do obiektów, które na co dzień są niedostępne, lub też do których wstęp wiąże się z opłatami.

Postanowieniem Starosty Legnickiego z dnia 2 września 2004 roku powołana została Powiatowa Grupa Robocza ds. Ochrony Zabytków przed Przystępczością. Członkowie Grupy uczestniczą w lustracjach obiektów zabytkowych znajdujących się na terenie powiatu legnickiego, a z przeprowadzanych kontroli sporządzane są protokoły i dokumentacja fotograficzna. Na podstawie dotychczasowych kontroli ustalono, że większość lustrowanych obiektów nie posiada książki obiektu budowlanego, a także protokołów z przeglądu instalacji elektrycznych. Obiekty sakralne nie posiadają również odpowiedniego zabezpieczenia na wypadek włamania, ani też sygnalizacji przeciwpożarowej. Działalność Grupy w znacznym stopniu przyczynia się do upowszechniania wśród właścicieli i użytkowników obiektów zabytkowych znajomości zasad konserwatorskich, jak również zasad profilaktyki przeciwwłamaniowej i przeciwpożarowej.

Program opieki nad zabytkami powiatu legnickiego na lata 2006–2010 jest wieloletnim planem, który w sposób kompleksowy określa zadania powiatu w dziedzinie opieki nad zabytkami. Program zakłada realizację zadań w zakresie kultury i opieki nad zabytkami. Do priorytetowych celów programu należą:

- ochrona krajobrazu kulturowego;
- zachowanie dziedzictwa kulturowego dla następnych pokoleń;
- integracja społeczności lokalnych przy pomocy poszerzania wiedzy o zasobach dóbr kultury i ich stanie, prezentacji określonych wartości i walorów kulturowych;
- kształtowanie wśród mieszkańców powiatu potrzeby poznawania przeszłości regionu, jego tradycji, poszanowaniu wartości materialnych i niematerialnych wielokulturowego polskiego, czeskiego, austriackiego i niemieckiego dziedzictwa naszego regionu, akceptacji dobrych relacji z sąsiadami, zwłaszcza z Niemcami i Czechami;
- kreowanie działań prorozwojowych, poprawy życia mieszkańców poprzez wykorzystanie zasobów środowiska przyrodniczego i kulturowego, dążeniu do zrównoważonego rozwoju powiatu.

W Programie opieki nad zabytkami powiatu legnickiego na lata 2006–2010 przyjęto następujące zadania opieki nad zabytkami w zakresie spraw społecznych, informacji i edukacji, popularyzacji, promocji wartości i wzorów kulturowych w społecznościach lokalnych powiatu legnickiego. Jako podmioty odpowiedzialne za ich finansowanie i realizację są m.in. samorządy gminne. Są to:

- warsztaty: wybór priorytetów w opiece nad zabytkami; ustalenia organizujące współpracę w przygotowaniu diagnozy stanu ochrony dóbr kultury w powiecie
- aktualizacja ewidencji zabytków:
  - uzupełnienie kart adresowych zabytków będących własnością powiatu;
  - uzupełnienie kart adresowych zabytków położonych na terenie gmin powiatu;
  - opracowanie fotograficznego (wizualnego) rejestru zabytków;
  - utworzenie systemu i stale aktualizowanego elektronicznego banku informacji o zasobach dziedzictwa kulturowego, szlakach turystycznych na terenie powiatu legnickiego i dostępnej infrastrukturze;
  - włączenie do ewidencji zabytków wartościowych budowli przemysłowych i zabytków techniki.
- kontrola ogólnego stanu zachowania i przeznaczenia zabytków oraz ich zabezpieczenia przeciwpożarowego i przed włamaniem;
- przygotowanie raportu o stanie dóbr kultury i opieki nad zabytkami;
- opracowanie powiatowego programu ochrony zabytków na wypadek sytuacji kryzysowych lub konfliktu zbrojnego (korelacja z programami gminnymi);
- podjęcie działań w celu zabezpieczenia przeciwwłamaniowego obiektów zabytkowych;
- zachęty finansowe do instalowania i funkcjonowania zabezpieczeń przeciwwłamaniowych i przeciwpożarowych w obiektach zabytkowych o cennym wystroju i wyposażeniu;
- wizualizacja cennych dzieł sztuki i rzemiosła artystycznego w rejestrach jako forma promocji, zabezpieczenia i zapobiegania ich wywozowi za granicę;
- oznakowanie, uzupełnienie lub odnowa oznakowania: obiektów zabytkowych, cmentarzy historycznych, zabytkowych parków i ogrodów;
- opracowanie długofalowego programu poprawy stanu technicznego szlaków dziedzictwa kultury, tras turystycznych łączących obszary o walorach przyrodniczych, krajoznawczych i cenne zabytki kultury;
- podjęcie działań w celu włączenia w system dolnośląskich tras turystycznych istniejących szlaków dziedzictwa w obrębie regionu legnickiego;
- korekta przebiegu istniejących szlaków turystyczno-rekreacyjnych, historycznych w celu zapewnienia bezpieczeństwa użytkowników, wyznaczenie miejsc wypoczynkowych i miejsc widokowych;
- opracowanie programu budowy ścieżek rowerowych wzdłuż istniejących i planowych szlaków turystycznych;
- wprowadzenie stałego monitoringu możliwości pozyskiwania środków pozabudżetowych na budowę regionalnego systemu ścieżek rowerowych;
- budowa ścieżek rowerowych poza istniejącą siecią dróg o dużym ruchu;
- wyznaczenie nowych szlaków rekreacyjno-turystycznych w oparciu o zachowane zabytkowe założenia architektoniczne, urbanistyczne, parki i akwenu, np. II wariant nizinny– Szlaku Zamków Piastowskich;
- promocja zabytków i historii miejscowości za pośrednictwem stron internetowych powiatu i gmin;
- wspieranie wydawnictw obejmujących zagadnienia związane z historią miejscowości leżących na terenie powiatu, promocja dziedzictwa kulturowego i walorów przyrodniczych powiatu: wydawnictwa albumowe, wkładki do czasopism, tematyczne foldery i inne formy popularyzacji, tj. filmy i targi;
- wspieranie edukacji regionalnej w placówkach kształcenia w regionie legnickim. Zachęty dla szkół na zwracanie uwagi na opiekę nad zabytkami i znaleziskami archeologicznymi przez uczniów;
- dofinansowanie szkolnych konkursów wiedzy o dziedzictwie kulturowym i zasobach przyrodniczych powiatu; organizacja otwartych konkursów na prace badawcze oraz związane z ochroną i promocją dóbr kultury i natury powiatu z okazji Europejskich Dni Dziedzictwa;
- upowszechnianie wśród właścicieli i użytkowników obiektów zabytkowych znajomości zasad konserwatorskich, zasad etyki i profilaktyki konserwatorskiej;
- szkolenia właścicieli i dysponentów obiektów zabytkowych do pozyskiwania funduszy unijnych na renowację zabytków;

- gromadzenie aktualnych informacji o możliwościach pozyskania środków pozabudżetowych do finansowania prac konserwatorskich;
- podnoszenie kwalifikacji w każdej grupie zawodowej pracującej na rzecz dziedzictwa kulturalnego;
- szkolenia organizowane dla osób zamierzających rozwijać agroturystykę, ekoturystykę, budować lub rozwijać przedsięwzięcia związane z infrastrukturą turystyczną, zagospodarowaniem zabytków zgodnie z zasadami ochrony;
- przystąpienie powiatu legnickiego do konsorcjum szlaku cysterskiego na Dolnym Śląsku celem promocji i lepszego zagospodarowania legnickiego odcinka szlaku.

W "Programie opieki nad zabytkami powiatu legnickiego na lata 2006 – 2010" przyjęto następujące zadania opieki nad zabytkami w zakresie ochrony krajobrazu kulturowego w sferze gospodarczo-przestrzennej:

- warsztaty – wybór priorytetów przestrzenno – gospodarczych związanych z odnową krajobrazu kulturalnego;
- opracowanie szczegółowych zasad ochrony krajobrazu kulturowego, środowiska w planach zagospodarowania przestrzennego, zasad renowacji historycznych budowli, standardów zagospodarowania i estetyki zabytkowych przestrzeni historycznych:
  - studia lokalnego charakteru zagospodarowania przestrzennego;
- uwzględnienie różnych form ochrony dziedzictwa kulturowego w planach miejscowych i w wydawanych decyzjach przez urzędy:
  - ochrona historycznie ukształtowanego układu przestrzennego miejscowości i zespołów zabytkowej zabudowy;
  - przeciwdziałanie rozproszeniu osadnictwa i ochrony historycznie ukształtowanych układów osadniczych przez wyznaczenie w planach miejscowych terenów pod zabudowę na zasadzie kontynuacji historycznych siedlisk;
  - przeciwdziałanie rozdrabnianiu własności historycznej;
  - wypełnianie zabudową wolnych działek budowlanych w obszarze historycznych siedlisk nawiązującą do celów budownictwa regionalnego, estetyzacja zagospodarowania terenu i budowli; dostosowanie do standardów zabytkowej przestrzeni publicznej;
  - przeciwdziałanie rozbudowie, przebudowie obiektów zabytkowych zmieniających bryłę zabytków.
- podejmowanie różnych form ochrony, rewaloryzacji oraz oznakowania stanowisk archeologicznych, uwzględnienie ich zachowania w decyzjach wydawanych przez urzędy;
- pozyskiwanie środków z funduszy pomocowych na przedsięwzięcia umożliwiające tworzenie miejsc pracy związanych z opieką nad zabytkami, obsługą ruchu turystycznego, agroturystyki i ekoturystyki;
- opracowanie programu ochrony zabytków należących do różnych podmiotów, wspólne aktywne poszukiwanie środków na prace konserwatorskie, restauratorskie, bezpieczne użytkowanie zabytków.

Gminny program opieki nad zabytkami Miasta i Gminy Prochowice w swych założeniach zgodny jest również z przyjętą uchwałą Rady Powiatu Legnickiego nr XXXIV/178/2002 dnia 27 czerwca 2002 roku Strategią Rozwoju Powiatu Legnickiego na lata 2002–2017.

## **II.6. Gminny program opieki nad zabytkami Miasta i Gminy Prochowice 2008–2012 a Narodowa Strategia Rozwoju Kultury na lata 2004–2020**

Ogólne wytyczne do konstruowania gminnych programów opieki nad zabytkami zawiera przyjęta przez Radę Ministrów w dniu 21 września 2004 r. Narodowa Strategia Rozwoju Kultury na lata 2004–2013 (w 2005 r. Ministerstwo Kultury przygotowało Uzupełnienie Narodowej Strategii Rozwoju Kultury na lata 2004–2020), będąca rządowym dokumentem tworzącym ramy dla nowoczesnego mecenatu państwa w sferze kultury, a przede wszystkim dla nowoczesnie pojmowanej polityki kulturalnej państwa, funkcjonującej w warunkach rynkowych, a także dla wspólnoty Polski z Unią Europejską. Głównym celem strategii jest działanie na rzecz zrównoważonego rozwoju kulturalnego regionów w Polsce.

Instrumentami realizacji założonych celów cząstkowych w Narodowej Strategii Rozwoju Kultury są:

- Narodowy Program Kultury Wspierania Debiutów i Rozwój Szkół Artystycznych.
- Narodowy Program Kultury Ochrona Zabytków i Dziedzictwa Kulturowego.
- Narodowy Program Kultury Rozwój Instytucji Artystycznych.
- Narodowy Program Kultury Znaki Czasu.
- Narodowy Program Kultury Promocja Czytelnictwa i Rozwój Sektora Książki.

Za realizację celów operacyjnych wymienionych w Narodowej Strategii Rozwoju Kultury odpowiedzialne są programy operacyjne Ministra Kultury i Dziedzictwa Narodowego. Programy operacyjne zawierają m.in. szczegółowy plan budżetu przeznaczony na każdy instrument w danym roku budżetowym, rodzaje kwalifikujących się projektów; sposobów ich naboru i wyboru oraz wykaz podmiotów uprawnionych do ubiegania się o wsparcie finansowe ujęto w 11 Programach Operacyjnych Ministra Kultury i Dziedzictwa Narodowego.

1. Program Operacyjny Promocja twórczości;
2. Program Operacyjny Rozwój infrastruktury kultury i szkół artystycznych;
3. Program Operacyjny Edukacja kulturalna i upowszechnianie kultury;
4. Program Operacyjny Fryderyk Chopin;



5. Program Operacyjny Rozwój inicjatyw lokalnych;
6. Program Operacyjny Promocja kultury polskiej za granicą;
7. Program Operacyjny Promocja czytelnictwa;
8. Program Operacyjny Promesa Ministra Kultury i Dziedzictwa Narodowego;
9. Program Operacyjny Znaki Czasu;
10. Program Operacyjny Patriotyzm jutra;
11. Program Operacyjny Dziedzictwo Kulturowe.

Dla zadań związanych z ochroną nad zabytkami najistotniejsze są programy operacyjne:

- Program Operacyjny Dziedzictwo Kulturowe;
- Program Operacyjny Promesa Ministra Kultury i Dziedzictwa Narodowego.

W Narodowym Programie Kultury Ochrona Zabytków i Dziedzictwa Kulturowego przyjęte zostały następujące priorytety oraz działania:

- Priorytet I. Aktywne zarządzanie zasobem stanowiącym materialne dziedzictwo kulturowe.

Działanie 1.1. Budowa nowoczesnych rozwiązań organizacyjno-finansowych w sferze ochrony zabytków. W ramach działania zostaną zaproponowane zmiany instytucjonalne, prawne i funkcjonalne w sferze dokumentacji i ochrony zabytków oraz procesu oferowania zabytków na rynku. Rodzi to konieczność przeprowadzenia szerokich konsultacji ze środowiskami konserwatorskimi, właścicielami zabytków, a także z ewentualnymi partnerami Ministra Kultury i Dziedzictwa Narodowego wdrażającymi zaproponowany system, a następnie wystąpienie z inicjatywami ustawodawczymi przez Ministra Kultury i Dziedzictwa Narodowego.

Działanie 1.2. Kompleksowa rewaloryzacja zabytków i ich adaptacja na cele kulturalne, turystyczne, edukacyjne, rekreacyjne i inne cele społeczne. W ramach działania realizowane będą projekty rewaloryzacji zabytków i ich adaptacji na cele społeczne. Projekty muszą posiadać znaczący wpływ ekonomiczny na rozwój regionalny, w tym szczególnie przyczyniać się do wzrostu dochodów, jak i zwiększać ilość miejsc pracy.

Działanie 1.3. Zwiększenie roli zabytków w rozwoju turystyki i przedsiębiorczości przez tworzenie zintegrowanych narodowych produktów turystycznych. Realizacja działania odbywać się będzie poprzez programowanie i wdrażanie kompleksowych programów dotyczących markowych produktów turystyki kulturowej w Polsce w latach 2004-2020. Działanie obejmuje pięć miast mających największą szansę na europejskim rynku turystyki kulturowej: Warszawa, Kraków, Gdańsk, Poznań i Wrocław.

- Priorytet II. Edukacja i administracja na rzecz dziedzictwa kulturowego

Działanie 2.1. Rozwój zasobów ludzkich oraz podnoszenie świadomości społecznej w sferze ochrony dziedzictwa kulturowego. W ramach działania przewiduje się zrealizowanie zadań mających na celu podniesienie wykształcenie kadr zatrudnionych w sferze ochrony dziedzictwa kulturowego, oraz podniesienie zainteresowania społeczeństwa problematyką ochrony zabytków, jak również powołanie zespołu naukowego zajmującego się badaniami naukowymi w sferze wpływu zachowania i rewaloryzacji dziedzictwa kulturowego na rozwój społeczno-ekonomiczny regionów, w tym szczególnie turystyki.

Działanie 2.2. Ochrona i zachowanie dziedzictwa kulturowego przed nielegalnym wywozem i przewozem przez granicę. Działanie realizowane będzie poprzez wdrożenie Programu „Absent Patrymonium” – sieci informacji wirtualnej o zabytkach wywożonych i zaginionych.

## **II.7. Gminny program opieki nad zabytkami Miasta i Gminy Prochowice 2008–2012 a Strategia Rozwoju Województwa Dolnośląskiego do 2020 r., Plan Zagospodarowania Przestrzennego Województwa Dolnośląskiego oraz inne dokumenty planistyczne przyjęte przez samorząd wojewódzki**

W Strategii Rozwoju Województwa Dolnośląskiego do 2020 r. przyjętej uchwałą nr XLVIII/649/2005 Sejmiku Województwa Dolnośląskiego z dnia 30 listopada 2005 r. jako jedno z kluczowych działań uznano poprawę ładu przestrzennego i harmonijności struktur przestrzennych poprzez m.in. ochronę dziedzictwa kulturowego. Działanie to obejmuje wsparcie dla poczynań związanych z opisem, ochroną oraz propagowaniem dziedzictwa kulturowego regionu, z uwzględnieniem dorobku kulturowego mniejszości narodowych, etnicznych i religijnych. Kolejnym przyjętym działaniem jest ochrona dziedzictwa cywilizacyjnego oraz rozwój tożsamości regionalnej poprzez inwentaryzację dziedzictwa cywilizacyjnego regionu, budowę infrastruktury zapewniającej jego bezpieczeństwo, propagowanie go wśród mieszkańców oraz włączenie w programy kształcenia różnych typów szkół elementów wiedzy na ten temat.

Program opieki nad zabytkami Miasta i Gminy Prochowice zgodny jest z wyznaczonymi w Planie zagospodarowania przestrzennego województwa (uchwalonym przez Sejmik Województwa Dolnośląskiego uchwałą nr XLVIII/873/2002 z dnia 30 sierpnia 2002 r.) celami polityki przestrzennej, zasadami ich realizacji oraz przyjętymi w planie kierunkami działań polityki przestrzennej w zakresie ochrony dziedzictwa kulturowego. W sferze kulturowej obejmującej system ochrony dziedzictwa kulturowego przyjęto w planie ogólne zasady kompleksowości działań ochronnych i rewaloryzacyjnych, łączenia ochrony środowiska

kulturowego z ochroną środowiska przyrodniczego oraz promowania regionalnych walorów dziedzictwa kulturowego.

Wśród kierunków działań polityki przestrzennej zapisano podejmowanie działań rewaloryzacyjnych zespołów staromiejskich położonych m.in. na terenach, przez które przebiega Dolnośląski Szlak Cystersów.

Obszar miasta i gminy Prochowice został objęty w Studium Zagospodarowania Przestrzennego Pasma Odry w granicach woj. dolnośląskiego opracowanym w 2001 r. przez Wojewódzkie Biuro Urbanistyczne we Wrocławiu. W opracowaniu tym m.in. wskazano na zagrożenia powodziowe: z obszaru gminy Prochowice wskazano na zagrożenie powodziowe dla stanowisk archeologicznych o własnej formie krajobrazowej: Kawice 77–23 4 grodzisko – Prochowice 76–22 11 grodzisko na terenie zamku.

Wyznaczono podstawowe cele polityki przestrzennej, jakimi są zachowanie, utrzymanie oraz udostępnianie bogatych zasobów zabytkowych w paśmie Odry. Wśród głównych kierunków polityki przestrzennej przyjęto zachowanie, ochronę i rewaloryzację historycznych układów przestrzennych, w tym historycznie ukształtowanych zespołów urbanistycznych (w tym m.in. Prochowic) – podlegających ścisłej ochronie, jaką gwarantuje wpis do rejestru zabytków, przewidzianych do zachowania i rewaloryzacji.

Kolejne opracowanie dotyczące pasma Odry to Studium zagospodarowania turystycznego dolnośląskich odcinków szlaków wodnych opracowane przez Wojewódzkie Biuro Urbanistyczne we Wrocławiu w 2004 r., przyjęte uchwałą nr 1095/II/04 Zarządu Województwa Dolnośląskiego z dnia 24 marca 2004 r.

Na obszarze gminy Prochowice wyznaczono następujące obszary chronione:

- część projektowanego Odrzańskiego Parku krajobrazowego (Lubiąsko-Głogowski Park Krajobrazowy)
- obszar Chronionego Krajobrazu Dolina Odry
- rezerwat przyrody: „Łęg Korea”
- projektowany rezerwat „Lubiąskie Łęgi”

Prochowice uwzględnione zostały ponadto w Studium Systemu Turystyki i Rekreacji Rowerowej Województwa Dolnośląskiego przyjętym przez Zarząd Województwa Dolnośląskiego uchwałą nr 4213/II/06 z dnia 7 listopada 2006 r.

## **II.8. Gminny program opieki nad zabytkami Miasta i Gminy Prochowice 2008-2012 a akty prawa miejscowego**

Program opieki nad zabytkami zgodny jest z dokumentami gminnymi o charakterze strategicznym:

- Strategią Rozwoju Miasta i Gminy Prochowice (przyjętą uchwałą Rady Miasta i Gminy Prochowice nr XXIX/145/05 z dnia 30 maja 2005 r.);
- Planem Rozwoju Lokalnego Miasta i Gminy Prochowice (przyjętym uchwałą Rady Miasta i Gminy Prochowice nr XXIX/146/05 z dnia 30 maja 2005 r.);
- Wieloletnim Planem Inwestycyjnym Miasta i Gminy Prochowice na lata 2007–2013, (przyjętym uchwałą Rady Miasta i Gminy Prochowice nr V/24/2007 z dnia 27 lutego 2007 r., zmienionym uchwałą Rady Miasta i Gminy Prochowice nr XVI/93/2007 z dnia 5 grudnia 2007 r.)

oraz dokumentami wyznaczającymi kierunki polityki przestrzennej miasta, jakimi są:

- Studium uwarunkowań i kierunków zagospodarowania przestrzennego miasta i gminy Prochowice (przyjętym uchwałą Rady Miasta i Gminy Prochowice nr XXXVIII/211/98 z dnia 30 marca 1998 r.; do sporządzenia zmiany Studium przystąpiono uchwałą Rady Miasta i Gminy Prochowice nr VIII/45/07 z dnia 4 czerwca 2007 r.);
- Miejscowe plany zagospodarowania przestrzennego

W Strategii Rozwoju Miasta i Gminy Prochowice podkreślono rolę turystyki w rozwoju gminy. Atrakcje turystyczne związane są głównie z walorami krajobrazowymi doliny rzeki Odry objętej ochroną w postaci Obszaru Chronionego Krajobrazu „Dolina Odry”. Atrakcje turystyczne uzupełnia bogaty zasób zabytków z licznymi dworami i parkami podworskimi oraz zamkiem prochowickim. Infrastrukturę turystyczną na terenie gminy wzbogaca sieć znakowanych szlaków pieszych, będących w gestii Polskiego Towarzystwa Turystyczno-Krajoznawczego (Oddział PTTK Ziemi Prochowickiej) oraz szlaku rowerowego (Rowerowy Szlak Odry).

Zgodnie z zasadą zrównoważonego rozwoju zakłada się promocję inwestycji sportowych i turystycznych opartych na koncepcji ekorozwoju, harmonijnie wpisanego w struktury przyrodnicze, gospodarcze oraz społeczne regionu. Ekologiczny rozwój turystyki powinien być nastawiony na budowę małych ośrodków dla turystów.

Największe predyspozycje dla rozwoju agroturystyki posiadają wsie położone w otulinie OCHK „Dolina Odry”: Kwiatkowice, Rogów Legnicki oraz częściowo Kawice.

Jako nadrzędną misję i cel rozwoju miasta i gminy Prochowice przyjęto, że miasto będzie nowoczesnym ośrodkiem lokalnym obsługującym okoliczne tereny rolnicze w zakresie: handlu, usług i edukacji, gmina i miasto ma być regionalnym centrum przemysłu i przetwórstwa rolno-spożywczego silnie wpisanym w strukturę gospodarczą województwa dolnośląskiego.

Jednym z celów strategicznych przyjętych w Strategii jest ochrona walorów naturalnych doliny Odry i Kaczawy. Wśród zadań strategicznych ujęto rewitalizację i zagospodarowanie gminnych parków, rewita-

lizację obiektów zabytkowych, poprawę wizerunku i estetyki w gminie. Założono rozwój bazy turystycznej i stworzenie oferty rekreacyjnej. Atrakcje turystyczne i krajoznawcze związane są głównie z doliną Odry. Założono wspieranie prywatnych podmiotów przy budowie bazy turystycznej i rekreacyjnej poprzez rozbudowę infrastruktury towarzyszącej usługom turystycznym, m.in. poprzez wyznaczenie atrakcyjnych miejsc dla zabudowy pensjonatowej i pól namiotowych, wzbogacenie sieci szlaków pieszych i rowerowych, oznaczenie punktów widokowych lub obserwacyjnych, budowę parkingów, wprowadzenie systemu informacji turystycznej.

W Planie Rozwoju Lokalnego Miasta i Gminy Prochowice, który w swych głównych założeniach jest zgodny ze Strategią przyjęto listę konkretnych zadań i projektów do realizacji w latach 2005–2013, podzielonych na dwa podokresy: 2005–2008 i 2009–13. Drugi podokres programowania przypada na czas realizacji niniejszego Programu.

W pierwszym podokresie założono opracowanie dwóch Programów Odnowy Wsi – dla Mierzowic i Kawic oraz Programu Rozwoju dla terenu parku w Prochowicach. Założono modernizację pomieszczeń kamienicy Rynek 5 dla potrzeb Biblioteki Miejskiej (obiekt ujęty w Gminnej Ewidencji Zabytków) oraz remont i rozbudowę Szkoły Podstawowej w Prochowicach.

W drugim podokresie przypadającym na lata 2009–13 zaplanowano następujące zadania w obszarach objętych ochroną konserwatorską:

- budowę nawierzchni drogi gminnej w Lisowicach (w obrębie strefy „B” ochrony konserwatorskiej)
- budowę nawierzchni ul. Henryka Pobożnego w Prochowicach (w obrębie strefy „B” ochrony konserwatorskiej).

Główne cele, zasady i zadania polityki przestrzennej, jak również instrumenty jej realizacji wobec środowiska kulturowego, wyznaczone zostaną w zmienianym obecnie Studium uwarunkowań i kierunków zagospodarowania przestrzennego. Wyznaczone w zmienianym obecnie Studium uwarunkowań i kierunków zagospodarowania przestrzennego kierunki polityki przestrzennej wobec środowiska kulturowego realizują sukcesywnie uchwalane miejscowe plany zagospodarowania przestrzennego.

### **III. Ochrona zabytków miasta i gminy Prochowice – stan prawny**

#### **III.1. Rejestr zabytków**

Obiekty, zespoły i założenia urbanistyczne wpisane do rejestru zabytków, objęte są rygorami ochrony konserwatorskiej wynikającymi z stawy z dnia 23 lipca 2003 r. o ochronie zabytków i opiece nad zabytkami. Rygory te obowiązują niezależnie od położenia obiektu w poszczególnych strefach ochrony konserwatorskiej lub poza strefami. Wszelkie prace remontowe, zmiany własności, funkcji i przeznaczenia obiektu wymagają pisemnego pozwolenia legnickiej Delegatury WUOZ.

Rozporządzenie Ministra Kultury z dnia 9 czerwca 2004 r. w sprawie prowadzenia prac konserwatorskich, restauratorskich, robót budowlanych, badań konserwatorskich i architektonicznych, a także innych działań przy zabytku wpisanym do rejestru zabytków oraz badań archeologicznych i poszukiwań ukrytych lub porzuconych zabytków ruchomych (Dz. U. z dnia 30 czerwca 2004 r.) precyzuje wymagania względem osób prowadzących prace przy obiektach zabytkowych oraz tryb postępowania.

Rozporządzenie określa tryb i sposób wydawania pozwoleń, w tym szczegółowe wymagania, jakim powinien odpowiadać wniosek i pozwolenie na prowadzenie prac konserwatorskich, restauratorskich, robót budowlanych, badań konserwatorskich, badań architektonicznych i innych działań (określonych w ustawie o ochronie zabytków i opiece nad zabytkami) przy zabytku wpisanym do rejestru zabytków, robót budowlanych w otoczeniu zabytku, badań archeologicznych, poszukiwań ukrytych lub porzuconych zabytków ruchomych w zabytkach wpisanych do rejestru zabytków. Rozporządzenie ponadto określa wymagane kwalifikacje, jakie powinny posiadać osoby uprawnione do prowadzenia prac konserwatorskich, prac restauratorskich, badań konserwatorskich, badań architektonicznych lub badań archeologicznych; dodatkowe wymagania, jakie powinny spełniać osoby kierujące robotami budowlanymi; sposób potwierdzania posiadanych kwalifikacji i dodatkowych wymagań; standardy dotyczące dokumentacji prowadzonych prac konserwatorskich i restauratorskich przy zabytku ruchomym wpisanym do rejestru zabytków oraz badań archeologicznych.

Rejestr zabytków – woj. dolnośląskie, miasto i gmina Prochowice  
Wojewódzki Urząd Ochrony Zabytków we Wrocławiu

- Rejestr zabytków nieruchomości obejmuje układ urbanistyczny miasta z zespołem zamkowym w Prochowicach oraz 26 zespołów i obiektów.
- Rejestr zabytków ruchomych obejmuje w dwóch zespołach łącznie 21 obiektów.
- Rejestr zabytków archeologicznych obejmuje 12 stanowisk.

Do rejestru zabytków nie wpisuje się zabytków wpisanych do inwentarza muzeum lub wchodzącego w skład narodowego zasobu bibliotecznego. Kwestie związane z ochroną zbiorów muzealnych reguluje ustawa z dnia 21 XI. 1996 r. o muzeach (Dz. U. Nr 5 z 1997 r., poz. 24 z późniejszymi zmianami). W Prochowicach brak jednostek muzealnych.

**III.1.1. Rejestr zabytków nieruchomości**

- W obszarze miasta i gminy Prochowice brak obiektów wpisanych na Listę Światowego Dziedzictwa Kulturalnego i Naturalnego UNESCO, jak również uznanych przez Prezydenta RP za Pomnik Historii.
- Do rejestru zabytków architektury z terenu miasta i gminy Prochowice wpisanych zostało łącznie 27 obiektów i zespołów obiektów (w tym 18 z terenu miasta Prochowice).
- Przedmiotem ochrony prawnej w obszarze miasta i gminy Prochowice jest założenie urbanistyczne miasta Prochowic wraz z terenem zamku, elementy dawnych fortyfikacji - miejskie mury obronne, najcenniejsze obiekty sakralne, ratusz, kamienice mieszczańskie, elementy zespołów rezydencjonalnych, zabytkowe cmentarze.

**WOJEWÓDZKI REJESTR ZABYTKÓW NIERUCHOMYCH**

PROCHOWICE		
obiekt	numer rejestru zabytków	własność
ośrodek historyczny miasta wraz z terenem zamku	<i>Nr rej. 372 z dnia 25.11.1956 r.</i> (decyzja nie określa granic wpisu ani opisowo ani w formie załącznika graficznego)	teren gminny
kościół parafialny p.w. św. Jana Chrzyciela, ul. Legnicka	<i>Nr rej. 529/L z dn. 14.04.1981 r.</i>	własność kościelna
kościół filialny p. w. św. Andrzeja, ul Legnicka	<i>Nr rej. 1477 z dn. 17.01.1966 r.</i>	własność kościelna
kościół cmentarny, p. w. św. Ducha, ul. Wrocławska	<i>Nr rej. 813/L z dnia 28.12.1988 r.</i>	własność gminna (dz. nr 215, obręb 3)
zamek rycerski, później książęcy	<i>Nr rej. 263 z dn. 27.04.1951 r.</i>	własność prywatna
park zamkowy	<i>Nr rej. 462/L z dnia 17.07.1976 r.</i>	współwłasność - teren gminny oraz teren prywatny (część wokół zamku do granicy wału ziemnego)
mury miejskie - relikty czytelne w murze na tyłach posesji domów przy ul. Legnickiej (na odcinku pomiędzy ul. M. Kopernika a ul. Garbarską)	<i>Nr rej. 1478 z dnia 17.01. 1966 r.</i>	teren gminny
ratusz miejski, Rynek 1	<i>Nr rej. 589/L z dnia 14.04.1981 r.</i>	obiekt gminny (dz. nr 118, obręb 2)
kamienica, ul. Jana Kochanowskiego 24	<i>Nr rej. 820/L z dnia 28.12.1988 r.</i>	obiekt gminny (dz. nr.65, obręb 2)
dom mieszkalny, ul. Legnicka 28	<i>Nr rej. 822/L z dnia 28.12.1988 r.</i>	współwłasność – częściowo obiekt gminny i własność prywatna (dz. nr 106, obręb 2)
spichlerz w zespole młyna zbozowego, ul. Legnicka 33	<i>Nr rej. 821/L z dnia 28.12.1988 r.</i>	własność prywatna
kamienica, Rynek 6	<i>Nr rej. 819 z dnia 28.12.1988 r.</i>	własność prywatna
kamienica, Rynek 10	<i>Nr rej. 818/L z dnia 28.12.1988 r.</i>	współwłasność – częściowo obiekt gminny i własność prywatna (dz. nr 125/10, obręb 2)

kamienica, Rynek 11	<i>Nr rej. 816/L z dnia 28.12.1988 r.</i>	współwłasność – częściowo obiekt gminny i własność prywatna (dz.nr125/11, obręb 2)
kamienica, Rynek 12	<i>Nr rej. 817/L z dnia 28.12.1988 r.</i>	współwłasność – częściowo obiekt gminny i własność prywatna (dz. nr 120/11, obręb 2)
kamienica, Rynek 13	<i>Nr rej. 815/L z dnia 28.12.1988 r.</i>	współwłasność – częściowo obiekt gminny i własność prywatna (dz.nr120/10, obręb 2)
kamienica, Rynek 14	<i>Nr rej. 814/L z dnia 28.12.1988 r.</i>	własność prywatna
kamienica, Rynek 29	<i>Nr rej. 714 z dnia 31.08.1960 r.</i>	własność prywatna
GOLANKA DOLNA		
kościół filialny p. w. Matki Boskiej Królowej Polski	<i>Nr rej. 929/158/L z dn. 31.08.1967 r.</i>	własność kościelna
KAWICE		
kościół parafialny p.w. św. Wojciecha i Podwyższenia Krzyża Św.	<i>Nr rej. 792/L z dn. 28.12.1987 r.</i>	własność kościelna
KWIATKOWICE		
kościół filialny p.w. św. Jadwigi	<i>Nr rej. 931 z dnia 31.08.1961 r.</i>	własność kościelna
LISOWICE		
dwór nr 21	<i>Nr rej. 988/L z dn. 21.10.1993 r.</i>	własność prywatna
park krajobrazowy dworski	<i>Nr rej. 465/L z dn. 17.07.1976 r.</i>	własność prywatna
MIERZOWICE		
cmentarz przykościelny	<i>Nr rej. 859/L z dn. 16.02.1990 r.</i>	własność kościelna
ROGÓW LEGNICKI		
park dworski	<i>Nr rej. 181/19/L z dnia 31.05.1950 r.</i>	Teren gminny (dz. nr 103/2)
SZCZEDRZYKOWICE		
pałac nr 24	<i>Nr rej. 729/L z dn. 26.06.1986 r.</i>	własność prywatna
park krajobrazowy dworski	<i>Nr rej. 454/L z dn. 17.07.1976 r.</i>	własność prywatna

- Wśród obiektów wpisanych do rejestru zabytków z obszaru miasta i gminy Prochowice przeważają obiekty pozostające własnością gminną i prywatną.

**ZABYTKI NIERUCHOME ZE WSKAZANIEM WŁASNOŚCI**

<b>Własność:</b>	<b>Liczba zabytków</b>
Skarb Państwa	0
Własność gminna	6
Własność prywatna	9
Własność związków wyznaniowych	6
Współwłasność	6

**ZABYTKI NIERUCHOME ZE WSKAZANIEM RODZAJU ZABYTKU**

<b>Rodzaj zabytku:</b>	<b>Liczba zabytków:</b>
Zespoły urbanistyczne	1
Sakralne	6
Obronne	1
Użyteczności publicznej	1
Zamki	1
Zespoły dworskie i folwarczne – pałace	2
Parki – zieleń	4
Mieszkalne	9
Przemysłowe	1
Cmentarze	1

**III.1.2. Rejestr zabytków ruchomych**

Do rejestru zabytków ruchomych województwa dolnośląskiego zostały wpisane wystrój i wyposażenie dwóch kościołów z obszaru gminy (łącznie 21 obiektów).

**WOJEWÓDZKI REJESTR ZABYTKÓW RUCHOMYCH**

KAWICE		
wyposażenie kościoła parafialnego p.w. św. Wojciecha i Podwyższenia Krzyża Św.	<i>Nr rej. 42/B/00/1-11 z dn. 10.01.2001 r.</i>	11 obiektów
LISOWICE		
wyposażenie kościoła filialnego p.w. Wniebowzięcia NMP	<i>Nr rej. 661/123 z dn. 24.09.1992 r.</i>	10 obiektów

**III.1.3. Rejestr zabytków archeologicznych**

Do rejestru zabytków archeologicznych w granicach administracyjnych miasta i gminy Prochowice wpisanych zostało 12 stanowisk.

**WOJEWÓDZKI REJESTR ZABYTKÓW ARCHEOLOGICZNYCH:**

Miejscowość	Numer na mapie <sup>1</sup>	Obszar AZP	Numer stanowisk a wg AZP	Funkcja	Kultura	Chronologia	Rejestr zabytków
Golanka Dolna	23	76-22	7/153	Ślad osadnictwa Osada	Przeworska	Pradzieje Okres wpływów rzymskich późny	141/85 804/Arch/75 Wr z 07.05.1975
Lisowice	84	76-22	1/129	Cmentarzysko ciałopalne Ślad osadnictwa Osada Osada	Łużycka Przeworska	Epoka brązu Okres wpływów rzymskich Wczesne średniowiecze Późne średniowiecze	378/Arch/68 z 20.05.1968
Lisowice	85	76-22	2/137	Cmentarzysko ciałopalne	Łużycka	IV-V okres epoki brązu – okres halsztacki	60/85 379/Arch/68 Wr z 20.05.1968
Lisowice	88	76-22	6/116	Osada Osada Osada Cmentarzysko ciałopalne Osada Ślad osadnictwa	Łużycka Łużycka Łużycka Przeworska	Neolit Epoka brązu Epoka brązu Okres wpływów rzymskich Późne średniowiecze	86/85 486/Arch/70 Wr z 02.02.1970
Lisowice	89	76-22	7/119	Ślad osadnictwa Osada Osada		Neolit Pradzieje Wczesne średniowiecze	106/85 717/Arch/74 Wr z 21.02.1974
Lisowice	131	76-22	48/130	Cmentarzysko ciałopalne Osada	Łużycka	Epoka brązu	59/85 378/Arch/68 Wr z dnia 20.05.1968
Prochowice	146	76-22	1/3	Ślad osadnictwa Osada Osada	Łużycka Przeworska	Epoka brązu Neolit Epoka brązu Okres wpływów rzymskich	82/85 482/Arch/70 Wr z dnia 30.01.1970
Prochowice	148	76-22	3/45	Osada Ślad osadnictwa Osada		Okres wpływów rzymskich Wczesne średniowiecze Średniowiecze	83/85 483/Arch/70 Wr z dnia 30.01.1970
Prochowice	149	76-22	4/9	Ślad osadnictwa Ślad osadnictwa		Neolit Późne średniowiecze	84/85 484/Arch/70 Wr z dnia 30.01.1970

<sup>1</sup> Numery na mapie podano za numeracją ustaloną dla Gminnej Ewidencji Zabytków. Stanowiska odwzorowane zostały na mapie w skali 1:10 000 stanowiącej integralną część Gminnej Ewidencji Zabytków.

Prochowice	150	76-22	5/49	Osada Ślad osadnictwa Osada	Łużycka	Okres wpływów rzymskich? Średniowiecze Średniowiecze	85/85 485/Arch/70 Wr z dnia 30.01.1970
Prochowice	157	76-22	11/52	Zamek			263 z 27.04.1951 (rejestr zabytków architektury)
Prochowice	166	76-22	20/20	Osada	Przeworska	Okres lateński okres wpływów rzymskich późny	Λ/246/92 z 05.11.1992

### III.3. Gminna ewidencja zabytków

Zgodnie z art. 21. ustawy z dnia 23 lipca 2003 r. o ochronie zabytków i opiece nad zabytkami „ewidencja zabytków jest podstawą do sporządzania programów opieki nad zabytkami przez województwa, powiaty i gminy”.

Ewidencją zostają objęte zabytki architektury i budownictwa: zespoły i obiekty o istotnych, lokalnych walorach historycznych, kulturowych i krajobrazowych oraz zabytki archeologiczne. Obowiązek prowadzenia gminnej ewidencji zabytków nieruchomych spoczywa na Burmistrzu Miasta i Gminy (art. 22 pkt 4 ustawy z dnia 23 lipca 2003 r. o ochronie zabytków i opiece nad zabytkami).

Gminna ewidencja nie jest dokumentem zamkniętym; winna być uzupełniana i weryfikowana. Jej zmiany nie powodują nieważności ustaleń studium uwarunkowań i kierunków zagospodarowania przestrzennego, miejscowych planów zagospodarowania przestrzennego oraz gminnego programu opieki nad zabytkami.

Ewidencja gminna winna podlegać okresowej aktualizacji, polegającej m.in. na wykreśleniu z ewidencji obiektów nieistniejących oraz gruntownie przebudowanych (zmiana bryły budynku, układu i wielkości otworów okiennych, skucie wystroju elewacji etc.), w oparciu o dane dostarczane z WUOZ delegatury w Legnicy uzupełnieniu o zmiany stanu prawnego – wpis obiektu do rejestru zabytków, nowe ustalenia naukowe, oraz w oparciu o dane WUOZ uzupełnieniu i weryfikacji wykazu stanowisk archeologicznych.

Gminna Ewidencja Zabytków dla Miasta i Gminy Prochowice sporządzona została w 2006 r. przez Regionalny Ośrodek Badań i Dokumentacji Zabytków we Wrocławiu. Gminną Ewidencję Zabytków sporządzono w oparciu o rejestr zabytków nieruchomych woj. dolnośląskiego (WUOZ Wrocław), Studium historyczno-urbanistyczne miasta Prochowice, Studium środowiska kulturowego gminy Prochowice, woj. legnickie, istniejącą dokumentację konserwatorską, zgromadzoną w delegaturze Wojewódzkiego Konserwatora Zabytków w Legnicy (karty ewidencyjne zabytków architektury i budownictwa, karty adresowe zabytków architektury i budownictwa oraz karty ewidencyjne cmentarzy) oraz wizje terenowe. Opracowanie składa się ze zbioru założonych dla zabytków architektury i budownictwa kart adresowych z fotografiami, oraz z tabelarycznego wykazu stanowisk archeologicznych, dodatkowo zlokalizowanych na mapie 1:10 000.

Miejscowość	Obiekty architektury i budownictwa	Stanowiska archeologiczne
Prochowice	160	60, w tym 6 bez lokalizacji
Cichobórz	2	5
Dąbie	10	11
Golanka Dolna	25	11
Gromadzyń	0	3, w tym 1 bez lokalizacji
Kawice	17	39, w tym 3 bez lokalizacji
Kwiatkowice	5	21, w tym 3 bez lokalizacji
Lisowice	18	62, w tym 7 bez lokalizacji
Mierzowice	10	8, w tym 1 bez lokalizacji
Motyczyn	4	0
Rogów Legnicki	5	50, w tym 5 bez lokalizacji
Szczedrzykowice	9	3
Szczedrzykowice Małe	11	0
Łącznie	276	273

Lista obiektów ujętych w Gminnej Ewidencji Zabytków załączona została do niniejszego Programu jako aneks.

Najliczniejszą grupę obiektów architektury i budownictwa ujętych w ewidencji stanowią obiekty mieszkalne, cmentarze i miejsca pocmentarne, obiekty i zespoły sakralne.

Dla potrzeb niniejszego opracowania wykorzystano przede wszystkim aktualizowaną na bieżąco komputerową bazę danych, zarządzaną przez program ArPol, a zawierającą informacje o stanowiskach archeologicznych z obszaru Dolnego Śląska (ROBiDZ we Wrocławiu). Przeprowadzono również kwerendę w archiwum WUOZ we Wrocławiu, Delegatura w Legnicy.

Aktualizację gminnej ewidencji zabytków w części obejmującej zabytki nieruchome prowadzi Referat Inwestycji i Gospodarki Przestrzennej Urzędu Miasta i Gminy Prochowice; w części dotyczącej zabytków archeologicznych zakłada się aktualizację przy zmianach Studium uwarunkowań i kierunków zagospodarowania przestrzennego oraz sporządzaniu (zmianach) miejscowych planów zagospodarowania przestrzennego w oparciu o bazę ArPol i materiały WUOZ.

### III.4. System ochrony krajobrazu kulturowego gminy w dokumentach prawa miejscowego

W Studium uwarunkowań i kierunków zagospodarowania przestrzennego miasta i gminy Prochowice oraz w sporządzanych w oparciu o Studium miejscowych planach zagospodarowania przestrzennego wyznaczone zostały następujące instrumenty dla realizacji polityki przestrzennej wobec środowiska kulturowego:



- w obszarze miasta i gminy nie ustanowiono obszarów o charakterze rezerwatów kulturowych i parków kulturowych;
- wskazano obszary i obiekty objęte ochroną konserwatorską na podstawie przepisów szczególnych (objęte wpisem do rejestru zabytków): cmentarze, stanowiska archeologiczne, obiekty architektury i budownictwa;
- uwzględniono obiekty objęte gminną ewidencją zabytków;
- zapisy regulacyjne dotyczące polityki przestrzennej wobec środowiska kulturowego, wprowadzone do miejscowych planów zagospodarowania przestrzennego, w tym – ustalenia dotyczące stref ochrony konserwatorskiej (dla uzyskania mocy prawnej strefy ochrony wymagają uchwalenia miejscowych planów zagospodarowania przestrzennego). Wyznaczono spójny system stref ochrony konserwatorskiej, które zapewniają ochronę konserwatorską najcenniejszych kulturowo, historycznie i krajobrazowo obszarów miasta.

Najistotniejsze znaczenie w strukturze miasta Prochowice ma staromiejski zespół urbanistyczny powiązany przestrzennie z zespołem zamkowym. Obszar ten wymaga nadal zróżnicowanych i wielopłaszczyznowych działań rewitalizacyjnych związanych z rewaloryzacją terenu zamku oraz rehabilitacją zabudowy historycznego centrum.

W Studium uwarunkowań i kierunków zagospodarowania przestrzennego miasta i gminy Prochowice oraz w miejscowych planach zagospodarowania przestrzennego ustalone zostały podstawowe zasady rozwoju przestrzennego miasta, dotyczące działań w zakresie ochrony, rewitalizacji i kreacji wartości kulturowych; wyznaczono obszary wymagające rewitalizacji (rehabilitacji i przekształceń istniejącego stanu zagospodarowania); uznano priorytetowe znaczenie rekonstrukcji układu urbanistycznego i rewitalizacji obszaru Starego Miasta.

Obszary miasta objęte w Studium uwarunkowań i kierunków zagospodarowania przestrzennego miasta i gminy Prochowice strefami ochrony konserwatorskiej posiadają pełne pokrycie w Miejscowym planie zagospodarowania przestrzennego miasta Prochowice przyjętym uchwałą nr XII/53/2003 Rady Miasta i Gminy Prochowice z dnia 27 listopada 2003 r. oraz w Miejscowym planie zagospodarowania przestrzennego gminy Prochowice przyjętym uchwałą nr XII/54/2003 Rady Miasta i Gminy Prochowice z dnia 27 listopada 2003 r.

Celem regulacji zawartych w ustaleniach miejscowego planu zagospodarowania przestrzennego uchwalonego dla miasta Prochowice jest podniesienie poziomu warunków życia mieszkańców poprzez m.in. tworzenie warunków dla prowadzenia działalności lokalizacyjnej umożliwiającej rozwój miasta z uwzględnieniem zasady zrównoważonego rozwoju, ochroną wartości środowiska przyrodniczego i dziedzictwa historyczno-kulturowego oraz ustalenia dotyczące poprawy ładu przestrzennego.

W obu planach zawarto ustalenia dotyczące granic i zasad zagospodarowania terenów i obiektów dóbr kultury podlegających ochronie.

W obszarze miasta Prochowice ustalono strefy ochrony konserwatorskiej:

- strefy „A” ścisłej ochrony konserwatorskiej wyznaczono dla trzech rozłącznych obszarów: staromiejskiego centrum wraz z terenem zamku i parku, dla zespołu kościoła parafialnego p.w. św. Jana Chrzciciela wraz z plebanią i szkołami parafialnymi oraz dla terenu cmentarza wraz z kościołem p.w. św. Ducha,
- strefę „B” ochrony konserwatorskiej wyznaczono dla otoczenia historycznego centrum wraz z obszarami historycznych przedmieść,
- strefę „K” ochrony konserwatorskiej krajobrazu kulturowego wyznaczone zostały dla obszaru położonego w bezpośrednim sąsiedztwie, na północ od zespołu zamkowego,
- strefę „E” ochrony konserwatorskiej ochrony ekspozycji wyznaczone zostały dla obszaru położonego na wschód od drogi Wrocław-Zielona Góra w celu zabezpieczenia ekspozycji zespołu zabytkowego.
- strefę „OW” obserwacji archeologicznej tożsamą ze strefą „A” ochrony konserwatorskiej.
- W obszarze gminy wyznaczono następujące strefy ochrony konserwatorskiej:
- strefy „A” ścisłej ochrony konserwatorskiej wyznaczono dla następujących obszarów w miejscowościach:
  - Golanka Dolna – zespół kościoła filialnego p.w. MB Królowej Polski wraz z cmentarzem i terenem szkoły.
  - Kawice – dla otoczenia kościoła parafialnego p.w. św. Wojciecha.
  - Kwiatkowice – dla otoczenia kościoła filialnego p.w. św. Jadwigi.
  - Lisowice – dwie rozłączne strefy „A” dla zespołu dworskiego z parkiem i folwarkiem oraz dla otoczenia kościoła filialnego p.w. Wniebowzięcia NM Panny.
  - Mierzowice – dla cmentarza przykościelnego.
  - Rogów Legnicki – dla parku krajobrazowego.
  - Szczedrzykowice – dla zespołu pałacowego z parkiem i folwarkiem.
- strefy „B” ochrony konserwatorskiej wyznaczono dla następujących obszarów w miejscowościach:
  - Dąbie – siedlisko wsi
  - Golanka Dolna – siedlisko wsi
  - Kawice – obszar kolonii położonej na północny-zachód od wsi

- Lisowice – siedlisko wsi
- Mierzowice – siedlisko wsi
- Szczedrzykowice – siedlisko wsi
- strefy „K” ochrony konserwatorskiej krajobrazu kulturowego wyznaczona została dla północnej części wsi Kawice.
- strefy „OW” obserwacji archeologicznej wyznaczone zostały dla wsi o metryce średniowiecznej w granicach historycznych (nowożytnych) siedlisk
  - Dąbie – zasięg tożsamy ze strefą „B” ochrony konserwatorskiej
  - Golanka Dolna – zasięg tożsamy ze strefą „B” ochrony konserwatorskiej
  - Gromadzyń – wyznaczono strefę dla fragmentu siedliska
  - Kawice – w granicach nowożytnego siedliska
  - Kwiatkowice – w granicach nowożytnego siedliska
  - Lisowice – zasięg tożsamy ze strefą „B” ochrony konserwatorskiej
  - Mierzowice – zasięg tożsamy ze strefą „B” ochrony konserwatorskiej
  - Rogów – w granicach nowożytnego siedliska
  - Szczedrzykowice – zasięg tożsamy ze strefą „B” ochrony konserwatorskiej.

Wschodnia część gminy Prochowice znajduje się ponadto w Obszarze Chronionego Krajobrazu „Dolina Odry”, utworzonym 28 czerwca 1982 roku (uchwała nr XII/47/82 przez Wojewódzką Radę Narodową w Legnicy). Na obszarze gminy Prochowice projektowana jest ponadto część Odrzańskiego Parku krajobrazowego (Lubiąsko-Głogowski Park Krajobrazowy).

#### **IV. Charakterystyka zasobów kulturowych miasta i gminy. Ocena stanu i funkcjonowania środowiska kulturowego.**

Prochowice jako osada służebna grodu wzmiankowana była w źródłach po raz pierwszy w 1217 r. Wymieniony został wówczas kościół w Parchowici należący do klasztoru w Lubiążu. Miejscowość prawa miejskie otrzymała w 1280 lub w 1293 r., potwierdzone zostały w 1374 r. Prochowice w latach 1383–1400, 1564–68 i 1594–1675 stanowiły własność książąt legnickich, natomiast w latach 1400–1554 roku von Zedlitz, do 1564 r. feldmarszałka Hansa von Oppersdorff, a w latach 1568–1594 roku Schönaich.

Centrum układu urbanistycznego miasta stanowi czworoboczny rynek, pośrodku którego wzniesiona została budowla ratuszowa. Wokół rynku założony został regularny układ ulic. Średniowieczne miasto otoczone zostało murami wzniesionymi w pocz. XV w. przez właścicieli zamku – Zedlitzów, zapewne w miejscu wcześniejszych umocnień drewnianych. Mury wraz z fosą okalały miasto; ich przebieg można rekonstruować orientacyjnie wzdłuż dzisiejszych ulic: M. Kopernika, Zakątnej, Garncarskiej, Przechodniej, K. Miarki i starego koryta Kaczawy (młynówka) na odcinku pn. Początkowo istniały trzy bramy miejskie: Legnicka, Głogowska i Wrocławska (zwaną również Średzką lub Garncarską), od XVI w. funkcjonowała czwarta brama – Wołowska. Fortyfikacje miejskie rozebrane zostały ostatecznie w 1821 r. Obecnie reliktury murów miejskich czytelne są w murze na tyłach posesji domów przy ul. Legnickiej (na odcinku pomiędzy ul. M. Kopernika a ul. Garbarską).

Centrum placu rynkowego zajmuje ratusz miejski. Murowana budowla ratuszowa wzniesiona została zapewne na miejscu wcześniejszej budowli w 1 poł. XV w. przez Ottona von Zedlitz. W 1704 r. uległa zawaleniu wieża, a cały budynek zniszczony został pożarem w 1769 r. Obecny ratusz wzniesiony został na nowo w 1771 r., poddany gruntownemu remontowi w latach 30. XX w.

Pierwotną świątynią Prochowic był kościół św. Anny. Informacje o jego założeniu w pochodzą z 1263 r. Kościół zniszczony został w 1428 r. przez husytów.

Najstarszą zachowaną świątynią Prochowic jest obecnie nieużytkowany kościół p.w. Św. Andrzeja położony przy ul. Legnickiej, wzniesiony w 1271 r. jako drewniany. Obecna murowana budowla w zasadniczym zrębie wzniesiona została w latach 1424–1426; następnie wielokrotnie przebudowywana, m.in. w 1737 r., oraz gruntownie zmodernizowana w duchu neogotyku w 1864 r. Pierwotnie kościół wzniesiony w pobliżu zamku jako położony poza murami miejskimi - otoczony był własnym murem z bramami od pld. i w narożu pld.-wsch. W obrębie tego muru mieścił się również cmentarz. Po 1945 r. świątynia została zagospodarowana prowizorycznie na magazyny. Na pocz. lat 90. XX w. przekazana została parafii rzymsko-katolickiej. Wokół kościoła znajduje się teren po cmentarzu założonym w XIII w., użytkowanym do XIX w. Przy kościele zachował się budynek dawnej pastorówki (ul. Legnicka 25).

Funkcję parafialnego pełni kościół p.w. św. Jana Chrzciciela, położony przy ul. Legnickiej; wzniesiony w latach 1845-47 w duchu północnego gotyku, z dobudowaną przy narożu pld.-zach w późniejszym czasie wieżą, na pocz. XX w. kotwiony za skutek zakłóceń statyki. Barokowe wyposażenie kościoła pochodzi z kościoła klasztorowego w Lubiążu (ołtarz główny z 1695 r.). W skład zespołu kościelnego wchodzi również plebania (ul. Legnicka 44) oraz budynki szkół parafialnych: (ul. Legnicka 38 i 40).

Kolejnym zabytkiem Prochowic o funkcji sakralnej jest kościół cmentarny, p.w. św. Ducha. Pierwotna drewniana kaplica wzniesiona została ok. 1480 r.. Kolejny kościół w tym miejscu wzniesiony został w konstrukcji mieszanej z 1584 r.(?), związany był z położonym po przeciwnej stronie ul. Wrocławskiej szpitalem p. w. św. Ducha (zburzony w 1823 r., wzniesiony nowy, neogotycki, w latach 1824–1826). Przy

kościół czynny cmentarz komunalny (ul. Wrocławska). Pierwotnie otoczony murem z bramą w narożu płn.-zach., najpierw katolicki, później ewangelicki, powiększany; w murze cmentarnym wmurowane wtórnie epitafia renesansowe oraz rokokowe, pochodzące zapewne z kościoła cmentarnego sprzed jego neogotyckiej przebudowy, nasadzenia szpalerów drzew i aleje pochodzą sprzed ok. 100 lat.

Dominantą w układzie urbanistycznym miasta jest zespół zamkowy, w którego skład wchodzi: stary zamek, nowy zamek, wieża, brama płd. zamku, pawilon wschodni, most przed bramą płd. oraz fortyfikacje bastionowe zamku.

Zamek rycerski, później książęcy, wzniesiony został na przełomie XIII/XIV w. jako murowany, rozbudowany w 1 poł. XVI w. poprzez wprowadzenie nowych budynków renesansowych w obręb zamku gotyckiego. W 2 poł. XVI w. wokół zamku powstały niskie mury obwodowe, a następnie rodzaj tarasu wokół pierwotnego zamku z niewielką pięcioboczną otwartą basteją od zachodu. Zapewne na przełomie XVI/XVII w. wzniesione zostały dookolne wały ziemne na planie nieregularnego czworoboku z usypanymi ziemnymi bastejami na narożach, a całość otaczały szerokie fosy. Kolejna rozbudowa siedziby nastąpiła w 2 ćw. XIX w. – wówczas powstało skrzydło wschodnie przy renesansowym budynku, na przedłużeniu którego dobudowano na pocz. XX w. altanę. Po 1945 r. obiekt był nieużytkowany; w połowie lat 90. XX w. obiekt zabezpieczono staraniem i ze środków Wojewódzkiego Konserwatora Zabytków w Legnicy. Obecnie stanowi własność prywatną.

W skład zespołu zamkowego wchodzi ponadto zabudowania przedzamcza: oficyna mieszkalna przy zamku (ul. Kopernika), wzniesiona XVIII w., relikty baszty przy oficynie mieszkalnej (wzn. XVII w. (?), nadbudowana koniec XIX w), gorzelnia z częścią mieszkalną oraz komin, budynek gospodarczy przy gorzelnii oraz most na Młynówce, w osi ul. M. Kopernika. Z zamkiem związane są również budynki gospodarcze folwarku zamkowego (ul. Ciepła 1, 2), wzniesione w 4 ćw. XIX w., częściowo (odcinek płd.) na miejscu wcześniejszych obiektów folwarcznych.

Wokół zamku założony został rozległy park zamkowy, otoczony kanałem wodnym i Młynówką (starym korytem Kaczawy). Założenie parkowe w swej obecnej postaci powstało w 2 poł. XVIII w. zapewne w miejscu wcześniejszego lasu z wygradzonym zwierzyńcem. (o zwierzyńcu wzmianka w urbarzu z 1663 r.). Park o charakterze leśnym przekształcony został ok. poł. XIX w. w założenie typu romantycznego, m. in. przez dodanie w partii pomiędzy korytem Kaczawy a południową elewacją zamku ozdobnego ogrodu, a następnie wzbogacony w latach 20.–30. XX w. o gatunki aklimatyzowane.

Zabudowa miejska pochodzi z czasów po wielkim pożarze miasta w 1769 r. – z XVIII–XIX w.

Na przełomie XIX/XX w. nastąpił intensywny rozwój gospodarczy miasta: w 1898 r. uruchomiono linię kolejową do Legnicy i Ścinawy, w 1906 r. wybudowano elektrownię. Z tego czasu pochodzą budowle użyteczności publicznej, spośród których należy wymienić sąd i areszt miejski (ul. Armii Czerwonej 6), pocztę (ul. Wrocławska 16), szkołę ewangelicką (ul. Młyńska 3). W krajobrazie miasta istotne znaczenie mają również zabytkowe mosty na kanale oraz starym korycie Kaczawy, wzniesione w konstrukcji żelbetowej w pierwszych latach XX w.

Prochowice stanowią przykład ośrodka miejskiego o dość dobrze zachowanym układzie urbanistycznym o proveniencji średniowiecznej. Czytelny jest nadal przebieg zachowanych jedynie w formie relikwów murów miejskich. Układ historyczny w sposób nieodwracalny został przekształcony za sprawą rozbudowy w latach 60. XX w. zakładu garbarskiego w części północnej miasta – wówczas wyburzona została zabudowa północnej pierzei ul. Wolności (domy o proveniencji XVIII-wiecznej, zachowujące średniowieczną linię zabudowy), w obrębie zakładu znalazł się północny odcinek murów miejskich (zniwelowany) oraz bez uzasadnienia historycznego powiększony został plac przy dawnej Bramie Głogowskiej (podczas tych zmian wyburzono zabytkowy spichlerz pochodzący z XVIII w.). Kolejny dysonans stanowi wzniesienie w bezpośrednim sąsiedztwie linii dawnych murów miejskich oraz terenu po kościele Św. Anny obcego staromiejskiej tkance domu towarowego. W okresie powojennym wyburzono również zabudowę ulic Pożarniczej i Wrocławskiej.

Obok czytelnego układu w granicach murów miejskich zachowany jest również układ nowożytnych przedmieść. W ich obszarze w ostatnich latach nastąpiła ekspansja nowej zabudowy mieszkalnej i usługowej.

Korzystnym czynnikiem sprzyjającym zachowaniu i ochronie zabytkowej substancji zabytkowej jest wprowadzenie ruchu tranzytowego poza historycznie ukształtowany ośrodek miejski i przedmieścia.

Największym problemem miasta jest zdekapitalizowana zabudowa historycznego centrum, wymagający prac rewaloryzacyjnych park zamkowy z niezwykle cennymi ziemnymi bastionami oraz pozostający niezagospodarowany kościół św. Andrzeja (w posiadaniu parafii).

Wśród obiektów zabytkowych w miejscowościach gminy grupę najcenniejszych stanowią zabytki sakralne. Są to świątynie:

- w Golance Dolnej kościół filialny p. w. Matki Boskiej Królowej Polski, wzniesiony w XV., przebudowany w 1755 r. otoczony cmentarzem przykościelnym;
- w Kawicach kościół parafialny p.w. św. Wojciecha i Podwyższenia Krzyża Św. – pierwotna świątynia wzmiankowana była w źródłach ok. 1350 r., przebudowana w 1746 r.; obecny kościół wzniesiony został na nowo w 1829 r. wg projektu K. F. Schinkla; wokół kościoła założony w XV w., poszerzony w

1822 r. cmentarz otoczony ceglany murem granicznym; w sąsiedztwie kościoła zachowany budynek dawnej plebanii ewangelickiej (dom nr 35, ob. Szkoła Podstawowa);

- w Lisowicach kościół filialny p.w. Wniebowzięcia NMP, wzmiankowany w 1318 r., nowy wniesiony w 1855 r. wg planów F. A. Stülera; cmentarz przykościelny założony został ok. 1855 r.;
- w Kwiatkowicach kościół filialny p.w. św. Jadwigi, wzniesiony w 1714 r. jako szachulcowy, restaurowany w początkach XIX w., remontowany i przebudowany w okresie powojennym; cmentarz przykościelny wokół kościoła założony również w XVIII w.

Kościół średniowieczny istniał również w miejscowości Mierzowice – obecnie zachowany jedynie teren zamkniętego cmentarza przykościelnego z czytelnym w terenie miejscem po kościele. Według niepotwierdzonych źródłowo przekazów również w Dąbiu miał istnieć średniowieczny kościół, zniszczony w XVII w. w czasie wojny 30. letniej – można przypuszczać, że położony był w centrum wsi, w obrębie nawsia. Źródła średniowieczne mówią również o kościele przy osadzie szpitalnej w Szczedrzykowicach.

W obszarze gminy istnieją dwa cmentarze założone ok. 1910 r. – komunalny w Dąbiu i wiejski cmentarz ewangelicki w Mierzowicach.

Spośród zespołów rezydencjonalnych w gminie Prochowice wyróżnia się założenie w Szczedrzykowicach, składające się z wzniesionego w 1885 r. pałacu, założonego równolegle z budową pałacu parku krajobrazowego oraz zabudowań folwarcznych.

Dawne dwory to ob. dom mieszkalny nr 25 w Dąbiu (wzniesiony w XVIII w., przebudowany w 2 poł. XIX w.), dom mieszkalny nr 84 w Kawicach – kolonii (wzniesiony w pocz. XIX w. być może w miejscu wcześniejszej budowli) dwór – obecny dom nr 21 w Lisowicach (wybudowany w 4 ćw. XIX w.) otoczony parkiem krajobrazowym, dwór na folwarku w Mierzowicach, ob. dom mieszkalny nr 19 (pochodzący z pocz. XIX w., przebudowany w k. XIX w.). Reliktem założenia dworskiego jest w Rogowie Legnickim park dworski (założony po 1816 r. wg projektu J.P. Lenné) oraz oficyny mieszkalne na folwarku (nr 41, 44, 45/46) siedziba niezachowana. W Kawicach ponadto zachował się relikw dawnego zespołu w postaci zdegradowanego parku przy niezachowanej drugiej siedzibie dóbr. W Golance Dolnej zachował się dom zarządcy folwarku, ob. dom mieszkalny nr 2 (wzniesiony w 1 ćw. XIX w., przebudowany w 3 ćw. XIX w. i ok. 1980 r.) oraz dom mieszkalny nr 71, d. siedziba zarządcy majątku Pirl, wybudowany w 1844 r., przebudowany w k. XIX w. (w miejscu folwarku Pirl wcześniejsza siedziba dóbr rycerskich o proveniencji średniowiecznej). Osadą przyfolwarczną był również Gromadzyń, przy czym nie dotrwała do dzisiejszych czasów siedziba szlachecka –dwór spłonął w k. XIX w. i nie został już odbudowany.

W zabudowie wiejskiej wyróżniają się budynki szkolne - zachowane pochodzą z 4 ćw. XIX w.: w Golance Dolnej (nr 6 – budynek główny, nr 6a – pawilon szkolny, ob. dom dziecka), w Kwiatkowicach (dom nr 28), Lisowicach (dom nr 59), Motyczynie (dom nr 22).

Na uwagę zasługuje w Mierzowicach pomnik v. Goldbecka, prezydenta rządu śląskiego, ok. 1908 r. oraz aleja lipowa z zachowanym kamiennym brukiem, ok. 1920 r.

Spośród zabytków techniki w obszarze gminy uwagę zwracają trafostacje, w Lisowicach – stalowy wiadukt kolejowy nad kanałem Kaczawy z k. XIX w. oraz zespół dworca kolejowego w Szczedrzykowicach Małych (w skład zespołu wchodzi budynek dworcowy z 4 ćw. XIX w., budynek toalety, nastawnia kolejowa, ok. 1910 r., dwa domy mieszkalne pracowników kolei z lat 1910–20).

Wsie w gminie Prochowice mają metryki średniowieczne. Dwie spośród nich zostały założone jako wsie należące do klasztoru lubiąskiego. Są to Lisowice oraz Kwiatkowice, gdzie w układzie przestrzennym utrwalił się historyczny podział na część klasztorną i część należącą do Prochowic. Własnością cysterskiego klasztoru był również folwark w Rogowie.

Zabudowa wiejska pochodzi przeważnie z 4 ćw. XIX w. i pocz. XX w., w bardzo niewielkim stopniu zachowana zabudowa wiejska z XVIII w. Zabudowa mieszkalna murowana, stodoły w konstrukcji mieszanej: mur.-szach. Interesującym zespołem – wyróżniającym się w krajobrazie gminy jest kolonia parcelacyjna w Kawicach – zabudowę kolonii stanowią domy wzniesione w latach 30. XX w. w konstrukcji mur.-szach. (nry: 80, 81, 82). Przykładem założenia parkowego przy bogatszej zabudowie wiejskiej jest w Kawicach park obok domu nr 86 (dawna gospoda), przy szosie Wrocław-Legnica, zał. ok. 1840 r. wg proj. J. P. Lenné dla Ch. Rothera.

Miejscowości w gminie Prochowice posiadają w zasadzie dobrze zachowane historyczne układy przestrzenne. Jedynie we wsiach położonych bliżej ośrodka miejskiego – Prochowic zauważalny jest bardziej intensywny proces inwestycyjny – są to głównie Lisowice i Golanka Dolna. Wydaje się, że dotychczasowy system stref ochrony konserwatorskiej wprowadzony w planach zagospodarowania przestrzennego zapewnia właściwą ochronę zarówno układom przestrzennym jak i reguluje zasady wprowadzania nowej zabudowy.

Zabytki sakralne, cmentarze oraz miejsca pocmentarne nie wydają się zagrożone.

Sytuacja przedstawia się niepokojąco w przypadku zabytków związanych z zespołami podworskimi: dawne siedziby nie są właściwie użytkowane, a tym bardziej nie jest im przywracana dawna świetność, zabudowania folwarczne podupadają, a założenia parkowe są zaniedbane. Obiekty te stanowią w większości własność prywatną. Jedynie folwark w Lisowicach stanowi własność ANR SP, a własnością gminy jest park w Rogowie.

Analiza funkcjonalno-chronologiczna stanowisk archeologicznych wskazuje, że obszar dzisiejszej gminy Prochowice był penetrowany lub zasiedlany co najmniej od mezolitu (8000 – ok. 4800 lat p.n.e.) – stanowisko w Rogowie Legnickim, nr 39/152 (obszar AZP 76-23), numer na mapie: 236. W okresie neolitu (5000/4500 – 1800 lat p.n.e.) również wzbudzał zainteresowanie jako optymalny pod względem osadniczym. Oczywiście nie należy wykluczać, że w trakcie prowadzenia na terenie gminy działań inwestycyjnych, związanych z pracami ziemnymi, zostaną odkryte np. starsze niż mezolityczne ślady pobytu grup ludzkich. Kolejne epoki (epoka brązu, okres wpływów rzymskich, okres wędrówek ludów) również pozostawiły po sobie ślady w postaci stanowisk archeologicznych. Na tym tle wyróżniają się ilościowo obiekty kultury łużyckiej (1300–400 lat p.n.e.), szczególnie liczne w okolicach Rogowa Legnickiego. Wyraźna intensyfikacja procesów osadniczych nastąpiła w późnym średniowieczu, gdy wzrosło znaczenie głównego ośrodka administracyjnego czyli Prochowic, które otrzymały prawa miejskie pod koniec XIII wieku.

Stanowiska archeologiczne z obszaru gminy Prochowice należą, oprócz jednego (Prochowice 11/52, obszar AZP 76-22), do tzw. typu płaskiego, czyli nie wyróżniają się swoją formą w terenie. Zagrożeniem dla nich są przede wszystkim inwestycje, których realizacja wymaga wykonania prac ziemnych, ale także szczególnie intensywne prace rolne i leśne (wyorywanie zabytków i obiektów) czy procesy naturalne o gwałtownym przebiegu (np. powodzie) lub działalność rabunkowa tzw. poszukiwaczy skarbów. Stanowiska archeologiczne zostały oznaczone na mapie w skali 1:10000 (na potrzeby opracowania została im również nadana jednolita numeracja), która stanowi część Gminnej Ewidencji Zabytków dla Miasta i Gminy Prochowice (2006), zaś strefy ochrony archeologicznej na mapie Studium historyczno-urbanistycznego miasta Prochowice, Studium środowiska kulturowego gminy Prochowice, woj. legnickie i w Studium uwarunkowań i kierunków zagospodarowania przestrzennego miasta i gminy Prochowice, choć bez strefy „W” dla zamku w Prochowicach. Wydaje się, że respektowanie ustaleń konserwatorskich zawartych w powyższych opracowaniach uchroni zabytkową substancję archeologiczną przed niekontrolowanym niszczeniem.

#### **V. Ocena szans i zagrożeń dla środowiska kulturowego miasta i gminy Prochowice**

W Strategii Rozwoju Miasta i Gminy Prochowice dokonano analizy SWOT. Ocenę szans i zagrożeń dla przyszłości miasta i gminy, a zarazem trwania jego materialnego dziedzictwa kulturowego, podaną w Strategii, można uszczegółowić na potrzeby niniejszego Programu w części dotyczącej zagadnień związanych z ochroną materialnego dziedzictwa kulturowego.

##### **Silne strony**

- sprzyjający rolnictwu i mieszkańcom klimat;
- duża lesistość gminy;
- korzystne położenie w regionie (os: Wrocław – LGOM);
- przebieg dróg krajowych nr: 36 i 94;
- rzeka Odra;
- rozwinięta sieć wodociągowa;
- rozwinięte usługi łączności;
- zasób obiektów zabytkowych;
- zasób cennych przyrodniczo terenów objętych ochroną.

##### **Słabe strony**

- niska bonitacja gleb;
- zanieczyszczenie cieków wodnych;
- zagrożenia powodziowe;
- zła jakość urządzeń melioracyjnych;
- zły stan techniczny sieci wodociągowej w mieście;
- słabo rozwinięta sieć kanalizacyjna;
- ciepłownictwo oparte na tradycyjnych surowcach;
- nieorganizowana gospodarka odpadami;
- zła jakość techniczna dróg powiatowych i gminnych;
- zawieszenie kursowania pociągów na linii Legnica – Rawicz;
- brak efektywnej promocji istniejących walorów krajobrazowo-przyrodniczych.

##### **Szanse**

- modernizacja dróg;
- wykorzystanie gęstej sieci hydrograficznej;
- rzeka Odra – szlak wodny;
- realizacja programu „Odra 2006”; budowa znakowanych tras rowerowych i szlaków pieszych;
- poprawa warunków sanitarnych gminy;
- turystyczne i rekreacyjne wykorzystanie terenów leśnych i nadodrzańskich;
- wdrożenie Programu Gospodarki Odpadami;

- współpraca z sąsiednimi gminami w zakresie ochrony środowiska i infrastruktury technicznej: komunikacja, kanalizacja, odpady, sieć gazowa;
- korzystanie z unijnych funduszy strukturalnych na rozbudowę infrastruktury technicznej;
- przeznaczenie gleb o niskiej jakości pod zalesienie;
- udokumentowane złoża surowców naturalnych;
- utworzenie Parku Krajobrazowego

oraz szanse bezpośrednio związane z ochroną zabytków:

- wzrost atrakcyjności turystycznej miasta i gminy;
- wzrost aspiracji edukacyjnych i kulturalnych społeczności lokalnych;
- wzrost świadomości historycznej;
- identyfikacja z miejscem zamieszkania;
- uwzględnianie zagadnień z zakresu ochrony zabytków w programach prorozwojowych gminy;
- uwzględnianie zagadnień z zakresu ochrony zabytków w planowaniu przestrzennym;
- udział funduszy prywatnych w pracach związanych z ochroną zabytków;
- finansowanie ze środków gminnych prac konserwatorskich;
- możliwości pozyskiwania środków dla regionalnych programów ochrony zasobów dziedzictwa kulturowego z funduszy strukturalnych UE;
- udostępnianie obiektów atrakcyjnych turystycznie.

### Zagrożenia

- zanieczyszczenie środowiska płynnymi nieczystościami do czasu uregulowania gospodarki wodno-ściekowej;
- ponowne wystąpienie katastrofalnej powodzi;
- kopalnie odkrywkowe węgla brunatnego;
- degradacja gruntów rolnych;
- niedoinwestowanie melioracji;
- niedoinwestowanie sieci dróg gminnych i powiatowych;
- zanieczyszczenia powietrza wynikające z braku modernizacji lokalnych systemów ciepłowniczych;
- niewykorzystanie potencjału turystyczno-rekreacyjnego;
- dekapitalizacja linii kolejowej Legnica – Rawicz;
- dekapitalizacja obiektów zabytkowych;
- niewykorzystanie środków unijnych na rozbudowę lokalnej infrastruktury technicznej.

oraz zagrożenia bezpośrednio związane z ochroną zabytków:

- degradacja zabytków;
- zbyt wolne tempo rewitalizacji przestrzeni miejskiej i niski poziom estetyki;
- brak inwestycji związanych z zagospodarowaniem Odry;
- brak Punktu Informacji Turystycznej oraz dostatecznego oznakowania zabytków;
- brak udostępniania miejsc atrakcyjnych i obiektów zabytkowych oraz promocji turystycznej miasta;
- słaby stopień przygotowania przedsiębiorców do absorpcji zewnętrznych środków finansowych;
- niekontrolowana akcja inwestycyjna (w tym budownictwo mieszkalne na obszarach niezwiązanych z historycznie ukształtowaną siecią osadniczą), w której interes indywidualny przedkładany jest ponad dobro i wartości ogólne;
- brak sali pamięci - wystawy muzealnej prezentującej historię miasta;
- brak powszechnej świadomości realnej i potencjalnej wartości zastanych zasobów kulturowych.

### VI. Główne problemy związane z opieką nad zabytkami miasta i gminy Prochowice

1. Zły stan zachowania gminnych obiektów zabytkowych. Konieczność podjęcia następujących działań:
  - rewaloryzacja parku zamkowego, zabezpieczenie ziemnych fortyfikacji zamkowych oraz uporządkowanie terenu podzamcza
  - rewaloryzacja zespołu cmentarza komunalnego w Prochowicach (kościół cmentarny, kaplica grobowa, mur cmentarny)
  - rewitalizacja i sanacja zabudowy w obszarze staromiejskiego centrum Prochowic
  - rewaloryzacja parku w Rogowie Legnickim
  - ochrona zabytkowych cmentarzy wiejskich w Dąbiu i Kawicach oraz miejsca pocmentarnego w Mierzowicach.
2. Zły stan zachowania najcenniejszych obiektów zabytkowych Prochowic, stanowiących własność prywatną (zamek) oraz kościelną (kościół p.w. św. Andrzeja).
3. Zapewnienie ochrony prawnej poprzez wpis do rejestru zabytków, konserwacji i udostępnienia zabytków ruchomych stanowiących cenne wyposażenie świątyń (m.in. kościół parafialny p.w. św. Jana Chrzciciela oraz kościół p.w. Św. Andrzeja w Prochowicach).
4. Rewitalizacja obszarów wiejskich, w tym zespołów dworskich i parków.
5. Ochrona układów ruralistycznych przed niekontrolowanym procesem inwestycyjnym.

6. Brak infrastruktury związanej z turystyką, m.in. wyznaczonych tras zwiedzania miejscowości gminy i miasta – tras spacerowych i ścieżek rowerowych ze szczególnym uwzględnieniem prochowickiego zamku oraz obiektów związanych ze Szlakiem Cystersów.
7. Brak publikacji, wydawnictw oraz informacji na oficjalnej stronie internetowej urzędu Miasta i Gminy dotyczących historii oraz dziedzictwa kulturowego miasta i gminy.
8. Brak powszechnej świadomości wśród mieszkańców gminy realnej i potencjalnej wartości zastanych zasobów kulturowych.
9. Konieczność awansowania działań związanych z opieką nad zabytkami w hierarchii samorządowych zadań kompetencyjnych.

## **VII. Założenia programowe**

### **VII.1. Priorytety polityki gminnej związanej z ochroną zabytków**

Nadrzędnym celem polityki gminnej w zakresie ochrony i opieki nad zabytkami jest ochrona, aktywne zarządzanie materialnym dziedzictwem kulturowym oraz dążenie do materialnej poprawy stanu zabytków, ich odbudowy, adaptacji i rewitalizacji w celu wykorzystania potencjału związanego z posiadanym dziedzictwem kulturowym. Realizacja celu nadrzędnego jest możliwa poprzez:

- Planowe, konsekwentne oraz kompetentne realizowanie zadań samorządowych w zakresie ochrony zabytków.
- Wspieranie oraz realizowanie regionalnych i lokalnych projektów związanych z ochroną zabytków oraz krajobrazu kulturowego.
- Dążenie do pełnej oceny stanu zasobów materialnego dziedzictwa kulturowego miasta i gminy Prochowice.
- Kompleksowa ochrona dziedzictwa kulturowego (krajobrazu kulturowego i dziedzictwa archeologicznego), przyrodniczego i krajobrazu.
- Podejmowanie działań zwiększających atrakcyjność przestrzeni miasta i gminy oraz zabytków dla potrzeb społecznych, turystycznych i edukacyjnych, wpływających na rozwój społeczno-gospodarczy miasta i gminy;
- Budowanie klimatu społecznego zrozumienia i akceptacji dla idei ochrony zabytków oraz kształtowanie postaw promujących działania chroniące zabytki odczytywane jako źródło tożsamości, wiedzy i dumy z przeszłości i tradycji. Wzrost świadomości historycznej właścicieli zabytków, w ich poczuciu odpowiedzialności za posiadane mienie.

### **VII.2. Działania związane z opieką nad zabytkami oraz ochroną krajobrazu kulturowego miasta i gminy**

**Zadania do realizacji w okresie czteroletnim obowiązywania Gminnego programu opieki nad zabytkami miasta i gminy Prochowice 2008–12:**

1. Jako priorytetowe zadanie należy przyjąć remonty obiektów zabytkowych będących własnością gminną: ratusza, parku zamkowego, budynku szkoły podstawowej w Prochowicach oraz prace rewaloryzacyjne na terenie cmentarza w Prochowicach.
2. Podejmowanie działań, we współpracy z Wojewódzkim Konserwatorem Zabytków, mających na celu weryfikację obowiązujących stref ochrony konserwatorskiej (polegającą na wyłączeniu ze stref terenów współcześnie zainwestowanych, które utraciły walory zabytkowe) w Studium uwarunkowań oraz docelowo w miejscowych planach zagospodarowania przestrzennego: m.in. Prochowice, Lisowice i Golanka Dolna – strefy „B” ochrony konserwatorskiej.
3. Podejmowanie działań, we współpracy z Wojewódzkim Konserwatorem Zabytków, zmierzających do wprowadzenia w Studium uwarunkowań, a następnie w miejscowych planach zagospodarowania przestrzennego stref ochrony konserwatorskiej „B” dla terenów dawnych cmentarzy w miejscowościach: Dąbie, Kwiatkowice i Mierzowice(miejsce pocmentarne) [mapy 1, 2 i 3]. Na objętych ochroną terenach dawnych cmentarzy należy dążyć do rewaloryzacji obiektów związanych z miejscem cmentarza (ogrodzeń, poszczególnych nagrobków), należy zachować historyczny układ zieleni cmentarza w formie szpalerów i alei; nasadzenia uzupełniać tymi samymi gatunkami. Tereny cmentarza wymagają uporządkowania oraz winny pozostać terenami o zagospodarowaniu parkowym
4. Podejmowanie działań, we współpracy z Wojewódzkim Konserwatorem Zabytków, zmierzających do wprowadzenia w Studium uwarunkowań, a następnie w miejscowych planach zagospodarowania przestrzennego strefy „W” ścisłej ochrony archeologicznej obejmującej stanowisko archeologiczne o własnej formie krajobrazowej, jakim jest zamek wraz z relikami fortyfikacji w Prochowicach (zgodnie z wytycznymi zawartymi w Studium historyczno-urbanistycznym miasta Prochowice), przy czym w opisie strefy w tekście Studium uwarunkowań i miejscowym planie zagospodarowania należałoby wprowadzić uzupełnienie, które oprócz działań rewaloryzacyjnych, dopuszczałoby możliwość prowadzenia, oczywiście w poszanowaniu zabytkowej substancji obiektu i priorytetów konserwatorskich, prac zmierzających ku rewitalizacji zamku (np. kanalizacja), a nie tylko ku zachowaniu go w formie trwałej ruiny [mapa 4].
5. Podejmowanie działań, we współpracy z Wojewódzkim Konserwatorem Zabytków, umożliwiających zmianę w miejscowym planie zagospodarowania przestrzennego dotychczasowego sposobu użytko-

wania zdegradowanych obiektów zabytkowych na terenie gminy: np. Lisowice - folwark (własność ANRSP).

6. Zwrócenie się do Wojewódzkiego Konserwatora Zabytków z propozycją dokonania weryfikacji oraz jednoznacznego określenia granic wpisu do rejestru zabytków obszaru historycznego centrum wraz z zamkiem i parkiem zamkowym.

**Działania ciągłe (wykraczające poza czteroletni okres obowiązywania niniejszego Programu), w których uwzględniane są zadania związane z opieką nad zabytkami:**

7. Realizacja zadań z zakresu opieki nad zabytkami wynikających ze Strategii rozwoju Miasta i Gminy Prochowice i Planu rozwoju lokalnego Miasta i Gminy Prochowice.
8. Realizacja zadań związanych z opieką nad zabytkami wynikających z przyjętych przez Radę Miasta i Gminy Planów Odnowy Miejscowości.
9. Podejmowanie starań o dofinansowanie prac przy zabytkach miasta z budżetu państwa oraz programów UE.
10. Realizacja kierunków polityki przestrzennej wskazanych w Studium uwarunkowań i kierunków zagospodarowania przestrzennego oraz zapisów dotyczących ochrony dziedzictwa i krajobrazu kulturowego w miejscowych planach zagospodarowania przestrzennego.
11. Podejmowanie działań zmierzających do ożywienia i rewitalizacji zabytkowego staromiejskiego układu urbanistycznego Prochowic oraz zespołu zamkowo-parkowego, w tym działań mających na względzie poprawę jakości i warunków życia oraz jakości przestrzeni publicznej.
12. Respektowanie wartości historycznych układów urbanistycznych oraz uwzględnianie i obejmowanie wartościowych obiektów i zespołów zabytkowych w planowaniu przestrzennym, przy realizacji działań inwestycyjnych gminy.
13. Przeciwdziałanie niszczeniu stanowisk archeologicznych, szczególna dbałość o zabytki archeologiczne posiadające własną formę krajobrazową oraz respektowanie przez służby budowlane i architektoniczne gminy wymogu przeprowadzania stosownych badań archeologicznych (nadzory archeologiczne, badania wykopaliskowe wyprzedzające) na obszarach objętych ochroną archeologiczną (stanowiska i strefy ochrony).
14. Prowadzenie aktualizacji Gminnej Ewidencji Zabytków.
15. Wspieranie projektów i realizacji mających na celu promowanie walorów środowiska przyrodniczego oraz środowiska kulturowego jako potencjału dla rozwoju turystyki prowadzonej w zgodzie z zasadami zrównoważonego rozwoju.
16. Interwencja władz miasta przy rażących naruszeniach prawa budowlanego (zwłaszcza w zakresie samowoli budowlanych na obszarach objętych ochroną konserwatorską oraz przy obiektach zabytkowych oraz ujętych w ewidencji gminnej (zwłaszcza jeśli chodzi o rozbudowy i przebudowy zmieniające bryłę budynków).

**VII.3. Działania informacyjne, popularyzacyjne i edukacyjne związane z promocją zabytków i walorów przestrzeni kulturowej miasta i gminy Prochowice**

1. Udostępnienie na oficjalnej stronie internetowej Urzędu Miasta i Gminy gminnej ewidencji zabytków wraz z podaniem aktualnego stanu prawnego obiektów (podanie aktualnego numeru rejestru zabytków).
2. Opracowanie publikacji (przewodnika po zabytkach), obejmującej zagadnienia związane z historią miasta i gminy oraz ochroną dziedzictwa kulturowego we współpracy z Regionalnym Ośrodkiem Badań i Dokumentacji Zabytków we Wrocławiu. Umieszczenie tekstu publikacji na oficjalnej stronie internetowej Urzędu Miasta i Gminy.
3. Uzupełnienie zasobu dokumentacji związanej z ochroną środowiska kulturowego gminy (m.in. pozyskanie dla potrzeb urzędu egzemplarzy tekstów studiów historyczno-urbanistycznych sporządzonych dla miasta i gminy przez Regionalny Ośrodek Badań i Dokumentacji Zabytków we Wrocławiu).
4. Podjęcie inicjatywy w celu zorganizowania wystawy poświęconej dziejom gminy i miasta (proponowane miejsce ekspozycji: ratusz, biblioteka, POKiS, kościół p.w. Św. Andrzeja).
5. Współpraca z regionalnymi mediami w celu promocji zabytków i upowszechniania działań związanych z opieką nad zabytkami.
6. Udział w tworzeniu i promowanie szlaków turystycznych (są to również działania stymulujące powstawanie nowych miejsc pracy w sektorze usług związanych z turystyką).
7. Wspieranie turystyki kulturowej na terenie gminy poprzez m.in. rozbudowę infrastruktury, rozwój szlaków turystycznych i budowę sieci tras rowerowych.
8. Wspieranie i współpraca z kołem PTTK przy tworzeniu systemu informacji o zabytkach gminy na potrzeby turystyki.

**VIII. Realizacja i finansowanie przez gminę zadań z zakresu ochrony zabytków**

**VIII.1. Możliwości pozyskania środków finansowych na projekty z zakresu ochrony dziedzictwa kulturowego**

W Programie opieki nad zabytkami Województwa Dolnośląskiego 2007–2011 wskazane zostały możliwości finansowania niezbędnych prac przy obiektach zabytkowych.



**Dofinansowanie zadań z zakresu opieki i ochrony dziedzictwa kulturowego z budżetu państwa:**

Kwestie dofinansowania prac przy obiektach zabytkowych reguluje rozporządzenie Ministra Kultury z dnia 6 czerwca 2005 r. w sprawie udzielania dotacji celowej na prace konserwatorskie, restauratorskie i roboty budowlane przy zabytku wpisanym do rejestru zabytków. (Dz. U. z 2005 r. Nr 112, poz. 940).

Wsparcie finansowe z budżetu państwa pochodzi ze środków:

- Ministerstwa Kultury w ramach Programów Operacyjnych;
- Wojewody Dolnośląskiego, będących w dyspozycji Dolnośląskiego Wojewódzkiego Konserwatora Zabytków;
- Budżetu samorządu województwa dolnośląskiego i jednostek samorządu terytorialnego;
- Funduszu Kościelnego (dla prac przy obiektach sakralnych, nieobejmujących konserwacji ruchomego wyposażenia kościołów);
- Narodowego Funduszu Ochrony Środowiska i Gospodarki Wodnej (dla założeń zieleni zabytkowej).
- Środki Ministerstwa Kultury w ramach Programów Operacyjnych:

**I. Program Operacyjny Dziedzictwo Kulturowe****Priorytet 1. „Rewaloryzacja zabytków nieruchomych i ruchomych”**

Celem programu jest intensyfikacja ochrony i upowszechniania dziedzictwa kulturowego, w tym kompleksowa poprawa stanu zabytków, wsparcie działalności muzeów oraz rozwój kolekcji muzealnych. Program obejmuje także zabytki z Polską związane, a znajdujące się poza granicami kraju.

Odbiorcami pomocy Ministra Kultury i Dziedzictwa Narodowego mogą być jednostki samorządu terytorialnego, państwowe i samorządowe instytucje kultury, kościoły i związki wyznaniowe, wyższe uczelnie artystyczne, organizacje pozarządowe, prywatni właściciele lub posiadacze zabytków w odniesieniu do obiektów przeznaczonych na cele publiczne.

W ramach priorytetu można zgłaszać zadania związane z:

A) rewitalizacją, rewaloryzacją, konserwacją, renowacją, adaptacją historycznych obiektów i zespołów:

1. rewitalizacja historycznych obszarów miejskich,
2. rewaloryzacja i konserwacja zabytków romańskich,
3. rewaloryzacja zabytkowych cmentarzy,
4. konserwacja zabytków ruchomych (niewchodzących w skład zasobów muzealnych), w tym w szczególności wystroju i historycznego wyposażenia kościołów,
5. zespołów fortyfikacyjnych oraz budowli obronnych, parków i ogrodów,
6. rewaloryzacja i konserwacja zabytków budownictwa drewnianego,

B) renowacją, ochroną i zachowaniem miejsc pamięci i martyrologii, będących zabytkami.

**Priorytet 2. „Rozwój instytucji muzealnych”**

Beneficjentami pomocy mogą być jednostki samorządu terytorialnego, państwowe i samorządowe instytucje kultury, archiwa państwowe, kościoły i związki wyznaniowe, organizacje pozarządowe;

Dofinansowanie mogą otrzymać zadania:

1. zakup dzieł sztuki i kolekcji dla instytucji muzealnych,
2. zakup starodruków i archiwaliów,
3. konserwacja, mikrofilmowanie i digitalizacja muzealiów, archiwaliów, starodruków, księgozbiorów oraz zbiorów filmowych,
4. popularyzowanie wiedzy o nowych technikach konserwacji zabytków ruchomych poprzez organizowanie konferencji, szkoleń i warsztatów,
5. dofinansowanie wykonania kopii starodruków i inkunabułów,
6. organizowanie wystaw muzealnych, wraz z drukiem katalogów,
7. wspieranie działalności edukacyjnej prowadzonej przez muzea (np. konkursy, warsztaty, lekcje muzealne, itp.),
8. organizacja konferencji, seminariów i innych spotkań mających na celu wymianę opinii i doświadczeń z zakresu muzealnictwa, archiwistyki i ochrony zabytków oraz dofinansowanie wydawnictw pokonferencyjnych.

**Priorytet 3. „Ochrona dziedzictwa narodowego poza granicami kraju”**

Pomoc finansową mogą otrzymać państwowe instytucje kultury, organizacje pozarządowe, kościoły i związki wyznaniowe na zadania:

1. rewaloryzacja oraz prace remontowe i konserwatorskie w zabytkach polskich lub z Polską związanych, znajdujących się poza granicami kraju,
2. rewaloryzacja zabytkowych cmentarzy oraz renowacja, ochrona i zachowanie miejsc pamięci i martyrologii za granicą,
3. dokumentowanie utraconego i rozproszonego za granicą polskiego dziedzictwa (w tym badania naukowe, kweryndy biblioteczne i archiwalne i inwentaryzacja),
4. promowanie badań naukowych nad dziedzictwem narodowym poza granicami kraju,

5. upamiętnianie wybitnych osób lub zdarzeń historycznych związanych z dziedzictwem narodowym poza granicami kraju,
6. pomoc instytucjom stowarzyszonym w Stałej Konferencji Muzeów, Bibliotek i Archiwów Polskich na Zachodzie oraz innym organizacjom i instytucjom polonijnym lub emigracyjnym, prowadzącym działalność w zakresie ochrony dziedzictwa narodowego poza granicami kraju.

#### Priorytet 4. „Ochrona zabytków archeologicznych”

Wnioskodawcą mogą być jednostki samorządu terytorialnego, państwowe i samorządowe instytucje kultury, kościoły i związki wyznaniowe, organizacje pozarządowe, prywatni właściciele lub posiadacze zabytków w odniesieniu do obiektów przeznaczonych na cele publiczne, podmioty gospodarcze (pomoc de minimis).

Rodzaje wspieranych zadań:

1. inwentaryzacja zabytków archeologicznych,
2. badania, dokumentowanie, opracowywanie wyników inwestorskich ratowniczych badań zabytków archeologicznych,
3. rewitalizacja, rewaloryzacja, konserwacja, modernizacja i adaptacja na cele publiczne nieruchomości zabytków archeologicznych o własnej formie krajobrazowej,
4. konserwacja ruchomych zabytków archeologicznych,
5. zabezpieczenie zabytków archeologicznych przed zagrożeniami naturalnymi,
6. ochrona zabytków archeologicznych na wypadek eksplozji rabunkowej,
7. opracowywanie i publikowanie wyników badań archeologicznych,
8. badania zabytków archeologicznych posiadających znaczenie dla polskiego dziedzictwa narodowego znajdujących się poza granicami kraju.

#### II. Program Operacyjny Promesa Ministra Kultury i Dziedzictwa Narodowego

Celem programu jest zwiększenie efektywności wykorzystania środków europejskich na rzecz rozwoju kultury. Program polega na dofinansowaniu przez Ministra Kultury i Dziedzictwa Narodowego wkładu krajowego do wybranych projektów kulturalnych, realizowanych ze środków europejskich. Promesa Ministra Kultury i Dziedzictwa Narodowego jest umową przyrzeczenia o współfinansowaniu projektów realizowanych ze środków europejskich pod warunkiem ich wyboru do realizacji przez właściwe organy w ramach funduszy strukturalnych, programów wspólnotowych, środków EFTA oraz innych środków europejskich. Dofinansowanie ze środków Ministra Kultury i Dziedzictwa Narodowego wkładu publicznego (tzw. „wkładu własnego”) dotyczy w szczególności projektów realizowanych w ramach:

- a) Zintegrowanego Programu Operacyjnego Rozwoju Regionalnego, działania:
  - 1.3.1 Regionalna infrastruktura edukacyjna.
  - 1.4 Rozwój turystyki i kultury.
  - 1.5 Infrastruktura społeczeństwa informacyjnego.
  - 3.1 Obszary wiejskie.
  - 3.3 Zdegradowane obszary miejskie, przemysłowe i powojenne.
  - 3.5 Lokalna infrastruktura społeczna.
- b) Sektorowego programu Operacyjnego Restrukturyzacja i modernizacja sektora żywnościowego oraz rozwoju obszarów wiejskich, działania:
  - 2.3 Odnowa wsi oraz zachowanie dziedzictwa kulturowego.
    - c). Mechanizmu Finansowego EOG i Norweskiego Mechanizmu Finansowego,
    - d). Inicjatywy Wspólnotowe Interreg III,
    - e). Programów Wspólnotowych (m.in. Kultura 2000).

Uprawnieni wnioskodawcy:

- a) państwowe i samorządowe instytucje kultury oraz instytucje filmowe,
  - b) jednostki samorządu terytorialnego,
  - c) szkoły artystyczne I i II stopnia oraz uczelnie artystyczne,
  - d) Kościoły i związki wyznaniowe,
  - e) organizacje pozarządowe.
- Środki z budżetu samorządu Województwa Dolnośląskiego i jednostek samorządu terytorialnego:

Z budżetu samorządu Województwa Dolnośląskiego wspierane są zadania z zakresu ochrony i opieki nad zabytkami zgodnie z obowiązującą ustawą z dnia 24 kwietnia 2003 r. o działalności pożytku publicznego i o wolontariacie (Dz. U. Nr 96, poz. 873 ze zm.), która zobowiązuje organy administracji publicznej do współpracy z organizacjami pozarządowymi oraz podmiotami, o których mowa w art. 3 ust. 3 ustawy.

Zasady przyznawania dotacji na realizację zadań publicznych określają przepisy ustawy z dnia 30 czerwca 2005 r. o finansach publicznych (Dz. U. z 2005 r. Nr 249, poz. 2104).

W celu racjonalnego wykorzystania środków budżetu województwa na realizację zadań publicznych przez organizacje pozarządowe, wprowadzono zasady określające procedurę organizowania otwartych konkursów ofert poprzedzających przyznanie dotacji oraz zasady rozliczania. (Uchwała nr 1637/II/2004 Zarządu Województwa Dolnośląskiego z dnia 17 sierpnia 2004 r. ze zm. w sprawie Instrukcji postępowania

w sprawie wdrażania „Karty Współpracy Samorządu Województwa Dolnośląskiego z podmiotami prowadzącymi działalność pożytku publicznego na Dolnym Śląsku”).

Celem jest wyłonienie i wsparcie projektów na realizację zadań publicznych Województwa Dolnośląskiego wraz z udzieleniem dotacji na dofinansowanie ich realizacji w następujących dziedzinach:

- zadania konserwatorsko-renowacyjne, które wymagają dofinansowania z uwagi na konieczność podjęcia niezbędnych prac ratowniczych,
- renowacja i konserwacja zabytków ruchomych, znajdujących się na terenie Województwa Dolnośląskiego,
- prace konserwatorsko-renowacyjne obiektów nieruchomych, których wsparcie wpływałoby na zakończenie całości zadania.

Podmiotami uprawnionymi do złożenia oferty są działające w obszarze kultury:

- organizacje pozarządowe w rozumieniu ustawy z dnia 24 kwietnia 2003 r. o działalności pożytku publicznego i o wolontariacie (Dz. U. Nr 96 z 2003 r., poz. 873),
- osoby prawne i jednostki organizacyjne działające na podstawie przepisów stosunku Państwa do kościoła katolickiego w Rzeczypospolitej Polskiej, o stosunku Państwa do innych kościołów i związków wyznaniowych oraz o gwarancjach wolności sumienia i wyznania, jeżeli ich cele statutowe obejmują prowadzenie działalności pożytku publicznego,
- stowarzyszenia jednostek samorządu terytorialnego,
- jednostki organizacyjne podległe organom administracji publicznej lub przez nie nadzorowane.

### **Dofinansowanie zadań z zakresu opieki i ochrony dziedzictwa kulturowego z Funduszy Unii Europejskiej**

Pozyskiwanie środków finansowych na zadania inwestycyjne jest również możliwe ze źródeł zewnętrznych. Możliwość współfinansowania działań obejmujących zarówno podnoszenie poziomu wiedzy w zakresie kultury i historii, jak również zachowanie oraz ochronę dziedzictwa kulturowego o znaczeniu europejskim, istnieje ze środków finansowych Unii Europejskiej:

- poprzez fundusze strukturalne utworzone dla wyrównywania poziomu rozwoju regionów w zjednoczonej Europie, z uwagi na uznanie kultury za jeden z czynników rozwojowych regionów.
- w ramach programów wspólnotowych adresowanych bezpośrednio do sektora kultury (Kultura 2000).

Dla ochrony i zachowania dziedzictwa kulturowego za najistotniejszy uznaje się Europejski Fundusz Rozwoju Regionalnego, który finansuje m.in. działania związane bezpośrednio z kulturą, a występujący w Zintegrowanym Programie Rozwoju Regionalnego na l. 2004–2006, Sektorowym Programie Operacyjnym „Restrukturyzacja i modernizacja sektora żywnościowego i rozwój obszarów wiejskich”, czy też będzie finansował w l. 2007–2013 Program Operacyjny „Infrastruktura i środowisko” oraz Regionalne Programy Operacyjne.

I. Program Operacyjny „Infrastruktura i środowisko”:

Priorytet XII. Kultura i dziedzictwo kulturowe

CEL: Wykorzystanie potencjału kultury i dziedzictwa kulturowego o znaczeniu światowym i europejskim dla zwiększenia atrakcyjności Polski.

Cel strategiczny priorytetu będzie realizowany poprzez cele szczegółowe:

1. Ochrona i zachowanie dziedzictwa kulturowego o znaczeniu ponadregionalnym.
2. Poprawa stanu infrastruktury kulturalnej o znaczeniu ponadregionalnym oraz zwiększenie dostępu do kultury.

W ramach priorytetu realizowane będą projekty związane przede wszystkim z rozbudową i modernizacją infrastruktury kultury i ochrony dziedzictwa kulturowego o znaczeniu ponadregionalnym. Zadania z zakresu ochrony i zachowania zabytków nieruchomych o znaczeniu ponadregionalnym obejmują m.in. obiekty wpisane na listę Światowego Dziedzictwa Kulturowego i Naturalnego UNESCO lub uznane przez Prezydenta RP za Pomniki Historii. Wsparcie mają również otrzymać projekty z zakresu ochrony zabytków ruchomych, a także z zakresu rozwoju zasobów cyfrowych w dziedzinie zasobów bibliotecznych i archiwalnych oraz zasobów wirtualnych muzeów.

W ramach tego priorytetu będą realizowane także zadania z zakresu rozwoju oraz poprawy stanu infrastruktury kultury.

Beneficjentami pomocy mogą być:

W ramach projektów dotyczących budowy i rozbudowy infrastruktury:

- jednostki samorządu terytorialnego,
- instytucje kultury (samorządowe, państwowe oraz współprowadzone z ministrem właściwym ds. kultury i dziedzictwa narodowego),
- szkoły i uczelnie artystyczne,
- organizacje pozarządowe ze sfery kultury,

W ramach projektów dotyczących ochrony i zachowania dziedzictwa kulturowego:

- jednostki samorządu terytorialnego,

- kościelne osoby prawne,
- instytucje kultury (samorządowe, państwowe oraz współprowadzone z ministrem właściwym ds. kultury i dziedzictwa narodowego),
- uczelnie publiczne,
- archiwa państwowe,
- organizacje pozarządowe ze sfery kultury,
- zabytkowa kopalnia soli w Bochni i Wieliczce.

## II. Regionalny Program Operacyjny na lata 2007–2013 dla Województwa Dolnośląskiego

### Priorytet 9. Zachowanie i ochrona dziedzictwa kulturowego oraz rozwój kultury na Dolnym Śląsku

Główny cel: podniesienie konkurencyjności i atrakcyjności regionu poprzez rozwój, upowszechnianie oraz wykorzystanie potencjału kultury. Wzrost znaczenia roli kultury jako czynnika stymulującego rozwój społeczno-gospodarczy, który będzie miał korzystny wpływ na kształtowanie tożsamości regionalnej oraz obrazu Dolnego Śląska jako regionu atrakcyjnego dla mieszkańców, turystów oraz potencjalnych inwestorów.

Wspierane będą wszelkie działania zmierzające do poprawy stanu nieruchomości i ruchomych obiektów wpisanych do rejestru zabytków, a dotyczące m.in. konserwacji, restauracji, renowacji i adaptacji i zastosowania ochrony (technicznej, przeciwłamaniowej i przeciwpożarowej). Dla województwa dolnośląskiego wspierane będą w szczególności obiekty takie jak: rezydencje, obiekty fortyfikacyjne i przemysłowe. Ponadto wspierane będą również działania zmierzające do poprawy obiektów zajmowanych przez instytucje kultury oraz ich wyposażenie w sprzęt do ich prawidłowego funkcjonowania. Jako priorytetowe będą traktowane projekty zmierzające do zapobieżenia degradacji technicznej obiektów kultury oraz ich przebudowa i rozbudowa, szczególnie w zakresie dostępności dla osób niepełnosprawnych. W celu m.in. realizacji założonego celu wspierane będą również działania z zakresie upowszechniania informacji zarówno o dziedzictwie przeszłości jak i przedsięwzięć instytucji kultury. Dlatego wsparcie uzyskają projekty związane z tworzeniem i upowszechnianiem baz danych dot. twórców, wybitnych dzieł kultury i wydarzeń kulturalnych, digitalizacja i upowszechnianiem istniejących zasobów, szczególnie związanych z zabytkami oraz promowanie form interaktywnych.

Beneficjentami pomocy mogą być:

W ramach projektów dotyczących budowy i rozbudowy infrastruktury:

- jednostki samorządu terytorialnego,
- związki, porozumienia i stowarzyszenia jednostek samorządu terytorialnego,
- instytucje kultury (samorządowe, państwowe oraz współprowadzone z ministrem właściwym ds. kultury i dziedzictwa narodowego),

W ramach projektów dotyczących ochrony i zachowania dziedzictwa kulturowego:

- jednostki samorządu terytorialnego,
- związki, porozumienia i stowarzyszenia jednostek samorządu terytorialnego,
- instytucje kultury (samorządowe, państwowe oraz współprowadzone z ministrem właściwym ds. kultury i dziedzictwa narodowego),
- publiczne szkoły wyższe,
- organizacje pozarządowe,
- kościoły, związki wyznaniowe i ich jednostki organizacyjne posiadające osobowość prawną,
- organy administracji rządowej.

### Priorytet 8. Wykorzystanie i promocja dolnośląskiego potencjału turystycznego i uzdrowiskowego („Turystyka”).

Główny cel: wzrost konkurencyjności dolnośląskiej oferty turystycznej na rynku krajowym i międzynarodowym poprzez lepsze wykorzystanie walorów turystycznych regionu. Realizacja priorytetu przyczyni się do wzrostu znaczenia turystyki jako czynnika wpływającego na rozwój społeczno-gospodarczy województwa.

Cały priorytet opiera się na pięciu produktach, tj.:

- Produkt „turystyka uzdrowiskowa”

W myśl tego działania wspierane będą projekty dotyczące m.in. odbudowy i renowacji architektury zdrojowej, rewitalizacji parków (szczególnie zdrojowych) wraz z istniejącymi na ich terenie obiektami kubaturowymi (np. teatry, muszle koncertowe), odbudowy, budowy i rozbudowy oraz wyposażenia pijalni wód

- Produkt „turystyka kulturowa”

W ramach priorytetu wspierane będą zadania dotyczące m.in. dostosowania do potrzeb turystycznych obiektów dziedzictwa kulturowego wraz z ich udostępnieniem dla ruchu turystycznego, rozwoju infrastruktury, tj. np.: punkty widokowe, publiczne miejsca noclegowe zlokalizowane w otoczeniu szlaków tematycznych (np.: szlak cysterski, szlak zamków piastowskich, etc) oraz wspierane będą przedsięwzięcia promocyjne i kampanie informacyjne propagujące dolnośląskie dziedzictwo kulturowe oraz imprezy, wydarzenia kulturalne i artystyczne o znaczeniu, co najmniej, regionalnym.

O środki finansowe będą mogli ubiegać się następujące podmioty:

- jednostki samorządu terytorialnego,
- związki, porozumienia i stowarzyszenia jednostek samorządu terytorialnego,
- regionalne i lokalne organizacje turystyczne niedziałające w celu osiągnięcia zysku,
- samorządowe instytucje kultury,
- publiczne szkoły wyższe,
- kościoły, związki wyznaniowe i ich jednostki organizacyjne posiadające osobowość prawną,
- podmioty, w których udział większościowy – ponad 50% akcji, udziałów itp. posiadają jednostki samorządu terytorialnego lub ich związki, porozumienia i stowarzyszenia,
- organizacje pozarządowe.

III. Programy Operacyjne Współpracy Transgranicznej.

IV. Program Rozwoju Obszarów Wiejskich Odnowa i rozwój wsi.

Działanie: Odnowa i rozwój wsi.

Działanie będzie wpływać na poprawę jakości życia na obszarach wiejskich przez zaspokojenie potrzeb społecznych i kulturalnych mieszkańców wsi oraz promowanie obszarów wiejskich. Umożliwi rozwój tożsamości społeczności wiejskiej, zachowanie dziedzictwa kulturowego i specyfiki obszarów wiejskich oraz wpłynie na wzrost atrakcyjności turystycznej i inwestycyjnej obszarów wiejskich. W ramach programu dofinansowaniu podlegać będą m.in.

- remont, przebudowa i wyposażenie obiektów pełniących funkcje publiczne, społeczno-kulturalne, rekreacyjne lub sportowe, w tym obiektów zabytkowych,
- remont, przebudowa i wyposażenie obiektów służących promocji obszarów wiejskich, w tym propagowaniu i zachowaniu dziedzictwa kulturowego, tradycji, sztuki lub kultury.

Wnioskodawcą może być gmina, instytucja kultury, dla której organizatorem jest jednostka samorządu terytorialnego, kościół lub związek wyznaniowy, organizacja pozarządowa.

**Dofinansowanie zadań z zakresu opieki i ochrony dziedzictwa kulturowego ze strony fundacji wspierających rozwój lokalny:**

- Fundacja Wspomagania Wsi.
  - Program Kultura Bliska - udział w konkursie polega na zgłoszeniu projektu, którego istotą będzie troska o zasoby kultury lokalnej. Projekt może być realizowany w miejscowościach do 6 000 mieszkańców.
  - Program Środowisko naturalne naszą szansą – działania podejmowane w ramach projektu mają tworzyć lub przyczyniać się do tworzenia nowych miejsc pracy lub/i nowych możliwości pozyskiwania nowych dochodów przez mieszkańców.
  - Program Nasza wieś naszą szansą – celem projektu jest aktywizacja społeczna i gospodarcza mieszkańców wsi i małych miasteczek.
- Fundacja Grupy Telekomunikacji Polskiej
- Fundacja Europejski Fundusz Rozwoju Wsi

Jednym z celów funduszu jest finansowe wspieranie przedsięwzięć na rzecz terenów w wiejskich podejmowanych przez organizacje pozarządowe oraz wspieranie działań organizacji pozarządowych, ubiegających się o dofinansowanie projektów na rzecz terenów wiejskich ze środków Unii Europejskiej, w tym finansowanie wymaganego wkładu własnego.

Wśród dofinansowywanych zadań jest zachowanie i odbudowa dziedzictwa kulturowego oraz kreowanie narodowych produktów turystyki kulturowej na terenach wiejskich, w tym w szczególności ochronę i zachowanie obiektów o znaczeniu symbolicznym dla kultury oraz zabezpieczenie zabytków ruchomych i nieruchomych przed kradzieżą.

**VIII.2. Inwestycje prowadzone przez Gminę związane z ochroną zabytków, których właścicielem jest Gmina, zabytków leżących na terenie miasta i gminy Prochowice oraz związane z konserwacją zieleni zabytkowej**

1. W corocznie uchwalanych budżetach miasta uwzględniane są wydatki gminy na zadania związane z ochroną zabytków, w tym na prace w obszarach objętych ochroną konserwatorską.

**ZESTAWIENIE PRAC WYKONANYCH Z BUDŻETU GMINY W OBSZARACH OBJĘTYCH OCHRONĄ KONSERWATORSKĄ (W STREFACH „A” I „B” OCHRONY KONSERWATORSKIEJ)**

Rok	Zadanie	Wydatki z budżetu gminy
1999	wymiana sieci wodociągowej wraz z przyłączami oraz budowa nawierzchni chodnika w ciągu pierzei południowej Rynku w Prochowicach. (ok.100 mb, pow. 420 m <sup>2</sup> chodnika)	82 283 zł
2001	budowa ogrodzenia cmentarza komunalnego w Prochowicach od strony ulicy Wrocławskiej oraz budowa parkingu	197 043 zł
2002	wymiana sieci wodociągowej wraz z budową chodnika w Rynku w Prochowicach wzdłuż pierzei północnej na długości ok.100 mb (pow. chodnika 372 m <sup>2</sup> )	70 143 zł
	budowa chodnika i wjazdów w ciągu ulicy Legnickiej w Prochowicach na długości 446 mb (pow. 1086 m <sup>2</sup> )	93 683 zł
2004	remont dachów papowych na budynkach przy Rynku 10 i 11 w Prochowicach	
2006	remont balkonów budynków przy Rynku 11 i ul. Kochanowskiego 24 w Prochowicach	

2. W okresie czteroletnim obowiązywania Gminnego programu opieki nad zabytkami przewiduje się prowadzenie prac remontowych przy obiektach zabytkowych. Jako priorytetowe uznaje się wykonanie następujących zadań inwestycyjnych:

- remont ratusza w Prochowicach obejmujący remont więźby dachowej, wymianę stolarki okiennej, remont elewacji; wartość kosztorysowa robót wg cen z I kwartału 2008 r. – 357.856 zł,
- remont budynku Szkoły Podstawowej w Prochowicach ul. Młyńska; w 2007 r. opracowano projekt, który obejmuje następujący zakres robót: remont dachu, wymiana stolarki okiennej, malowanie elewacji; koszt projektu 9.760 zł. (obiekt ujęty w GEZ); realizację zadania planuje się na 2008 r. – wartość kosztorysowa robót 258.840 zł,
- opracowanie dokumentacji projektowej rewitalizacji terenu zabytkowego parku zamkowego w Prochowicach; termin opracowania 30 czerwca 2008 r.; koszt dokumentacji 24.156 zł; realizację przedsięwzięcia planuje się na 2009 r. – planowana wartość robót 200.000 zł,
- przeprowadzenie prac rewaloryzacyjnych na terenie cmentarza komunalnego w Prochowicach wraz z remontem obiektów zabytkowych, w tym kaplicy cmentarnej; realizację zadania planuje się na lata: 2010 r. – 40.000 zł, 2011 r. – 200.000 zł, 2012 r. – 200.000 zł, 2013 r. – 200.000 zł.

3. Przy sprzedaży obiektów zabytkowych należących do gminy stosuje się dozwolone prawem zniżki.

4. Ponadto w Wieloletnim Planie Inwestycyjnym przyjęto zadania, które również mają wpływ na poprawę stanu środowiska kulturowego gminy.

Będą to przede wszystkim działania zmierzające do poprawy infrastruktury w obszarze historycznego centrum Prochowic. Zadania takie jak budowa sieci sanitarnej czy poprawa infrastruktury drogowej (chodniki, nowe nawierzchnie, ścieżki rowerowe) związane są bezpośrednio z rehabilitacją obszaru śródmiejskiego.

Na obszarach wiejskich będą to natomiast zadania prowadzone w ramach Planów Odnowy Miejscowości – również zadania związane z poprawą infrastruktury na terenie gminy. Plany takie posiadają już sołectwa Kawice i Mierzowice, Planami Odnowy Miejscowości mają być objęte następujące miejscowości:

- Lisowice i Prochowice
- Golanka Dolna
- Rogów Legnicki
- Kwiatkowice



1. Nakłady inwestycyjne	0	0	40 000	200 000	200 000	200 000	200 000	200 000	640 000
2. Źródła finansowania docelowe	0	0	40 000	200 000	200 000	200 000	200 000	200 000	640 000
- środki własne	0	0	20 000	100 000	100 000	100 000	100 000	100 000	320 000
- środki z UE	0	0	20 000	100 000	100 000	100 000	100 000	100 000	320 000
3. Źródła finansowania pomocowe	0	0	40 000	200 000	200 000	200 000	200 000	200 000	640 000
- środki z budżetu Gminy	0	0	0	0	0	0	0	0	0
- środki inne (kredyty)	0	0	40 000	200 000	200 000	200 000	200 000	200 000	640 000



**IX. Monitoring Gminnego programu opieki nad zabytkami Miasta i Gminy Prochowice**

Zgodnie z zapisami ustawowymi Burmistrz Miasta i Gminy ma obowiązek sporządzania co dwa lata sprawozdań z realizacji gminnego programu opieki nad zabytkami. Sprawozdanie to ma być przedstawiane radzie gminy.

Dla potrzeb dokonania oceny stopnia realizacji gminnych programów opieki nad zabytkami niezbędne jest prowadzenie monitoringu działań podejmowanych dla realizacji poszczególnych celów określonych w niniejszym Programie:

- Sprawozdanie z wykonania zadań przyjętych do realizacji w okresie czteroletnim obowiązywania Gminnego programu opieki nad zabytkami Miasta i Gminy Prochowice 2008–2012.
- Ocena efektywności działań na rzecz dziedzictwa kulturowego oraz związanych z opieką nad zabytkami w uwzględnionych w niniejszym Programie działaniach ciągłych, wykraczających poza czteroletni okres obowiązywania niniejszego Programu.

Realizacja zadań inwestycyjnych uzależniona będzie w szczególności od przyjmowanych przez Radę Miasta i Gminy uchwał budżetowych.

**ANEKS****Wykaz obiektów ujętych w Gminnej Ewidencji Zabytków****PROCHOWICE****Urbanistyka**

Układ urbanistyczny, wzm. 1217 r., jako ośrodek historyczny wraz z terenem zamku (decyzja nie określa granic wpisu ani opisowo ani w formie załącznika graficznego) wpisano do rejestru zabytków pod numerem 372 decyzją z dnia 25.11.1956 r.

**Obiekty sakralne, cmentarze**

Zespół rzymskokatolickiego kościoła parafialnego:

Kościół parafialny p.w. św. Jana Chrzciciela, ul. Legnicka, wzn. 1845-47, wpisany do rejestru zabytków nr 529/L decyzją z dn. 14.04.1981 r.

Plebania przy kościele parafialnym, ul. Legnicka 44, wzn. 4. ćw. XIX w., przeb. po 1945 r.

Szkoła parafialna I (katolicka), ul. Legnicka 40, ob. dom mieszkalny, wzn. 2 ćw. XIX w., przeb. po 1945 r.

Szkoła parafialna II (katolicka), ul. Legnicka 38, ob. dom mieszkalny, wzn. na pocz. XX w.

Zespół kościoła filialnego p. w. Św. Andrzeja:

Kościół filialny p. w. Św. Andrzeja; wzn. 1271 r., ul. Legnicka, wzn. 1424–1426, przeb. po 1860 r., wpisany do rejestru zabytków pod numerem 1477 decyzją z dn. 17.01.1966 r.

Cmentarz przy kościele św. Andrzeja, zał. ok. XIII w., użytkowany do XIX w.

Pastorówka, ul. Legnicka 25, obecnie dom mieszkalny, 4 ćw. XIX w., przeb. po 1945 r.

Zespół cmentarza komunalnego:

Cmentarz komunalny, ul. Wrocławska, zał. w k. XV w.

Kościół cmentarny p. w. św. Ducha, wzn. 1824–1826, wpisany do rejestru zabytków pod numerem 813/L decyzją z dnia 28.12.1988 r.

Dom grabarza, wzn. 2 ćw. XIX w.

Rodowa kaplica grobowa, wzn. ok. poł. XIX w.

**Zamek, mury obronne**

Zespół zamkowy (stary zamek, nowy zamek, wieża, brama pld. zamku, pawilon wschodni, most przed bramą pld., fortyfikacje bastionowe zamku):

Zamek rycerski, później książęcy, wzn. XIII/XIV w., rozbud. 1 poł. XVI w., 2 poł. XVI w., XVI/XVII w.(?), 2 ćw. XIX w. W poł. lat 90-tych XX w. obiekt zabezpieczony. Wpisany do rejestru zabytków pod numerem 263 decyzją z dn. 27.04.1951 r.

Oficyna mieszkalna przy zamku (ul. Kopernika), wzn. XVIII w., przeb. w XIX w., pocz. XX w. i po 1945 r.

Relikty baszty przy oficynie mieszkalnej przy zamku (ul. Kopernika), wzn. XVII w. (?), przeb. w k. XIX w.

Gorzelnia przy zamku, z częścią mieszkalną (ul. Kopernika), wzn. 1 poł. XIX w., przeb. 2 poł. XIX w., pocz. XX w., po 1945 r.

Budynek gospodarczy przy gorzelnii (ul. M. Kopernika), wzn. ok. poł. XIX w.

Komin gorzelnii, ul. M. Kopernika, 2 poł. XIX w.

Most na Młynówce, w osi ul. M. Kopernika, 2 poł. XIX w., XX w.

Park zamkowy, zał. 2 poł. XVIII w., przekształcony ok. poł. XIX w. oraz w l. 20-30. XX w. Wpisany do rejestru zabytków pod numerem 462/L decyzją z dnia 17.07.1976 r.

Budynki gospodarcze folwarku zamkowego (ul. Ciepła 1, 2), wzn. 4 ćw. XIX w.

Mury miejskie, wzn. pocz. XV w. - reliktury czytelne w murze na tyłach posesji domów przy ul. Legnickiej (na odcinku pomiędzy ul. M. Kopernika a ul. Garbarską). Wpisane do rejestru zabytków pod numerem 1478 decyzją z dnia 17.01. 1966 r.

#### **Budowle użyteczności publicznej**

Ratusz miejski, Rynek 1, pierw. wzn. 1 poł. XV w., obecny wzn. 1771 r., gruntownie remont. w l. 30. XX w. Wpisany do rejestru zabytków pod numerem 589/L decyzją z dnia 14.04.1981 r.

Sąd i areszt miejski, ul. Armii Czerwonej 6, wzn. 4 ćw. XIX w., obecnie MOPS i posterunek policji.

Poczta, ul. Wrocławska 16, wzn. ok. 1900 r., przeb. po 1945 r.

Szkoła ewangelicka, ul. Młyńska 3, ob. szkoła podstawowa, wzn. 1910 r., przeb. po 1945 r.

Kąpielisko miejskie, ul. Młyńska, wzn. k. l. 30. XX w.

#### **Zabytki techniki**

Budynek wodociągu miejskiego, ul. Jagiellońska 32, wzn. ok. 1930 r., przeb. po 1945 r.

Most na kanale Kaczawy, w ciągu ul. K. Świerczewskiego — J. Kochanowskiego, wzn. na pocz. XX w.

Most na starym korycie Kaczawy (Młynówce), w ciągu ul. J. Kochanowskiego, wzn. na pocz. XX w.

Trafostacja, wzn. ok. 1920 r.

#### **Zabudowa miejska**

##### **ul. Armii Czerwonej**

ul. Armii Czerwonej 2, dom mieszkalny, wzn. k. XIX w., przeb. po 1945 r.

ul. Armii Czerwonej 4, dom mieszkalny, wzn. k. XIX w., przeb. po 1945 r.

ul. Armii Czerwonej 6, sąd i areszt miejski, obecnie MOPS i posterunek policji, wzn. 4 ćw. XIX w.

ul. Armii Czerwonej 9, dom mieszkalny, wzn. k. XIX w.

ul. Armii Czerwonej 11, dom mieszkalny, wzn. 4 ćw. XIX w., przeb. pocz. XX w.

##### **ul. Garncarska**

ul. Garncarska 2, dom mieszkalny, wzn. lata 20-te XX w.

##### **ul. Jagiellońska**

ul. Jagiellońska 10, dom mieszkalny, wzn. 4 ćw. XIX w., przeb. po 1945 r.

u. Jagiellońska 32 – budynek wodociągu miejskiego, wzn. ok. 1930, przeb. po 1945 r.

##### **ul. Jana Kochanowskiego**

ul. Jana Kochanowskiego 1 (naroże z ul. 1 Maja), dom mieszkalny, wzn. 1 poł. XIX w., przeb. k. XIX w.

ul. Jana Kochanowskiego 4, dom mieszkalny, wzn. 1 poł. XIX w., przeb. k. XIX w.

ul. Jana Kochanowskiego 8, budynek administracyjny Zakładu Garbarskiego, wzn. 1901 r., przeb. po 1945 r.

ul. Jana Kochanowskiego 8, hala produkcyjna Zakładu Garbarskiego, wzn. 4 ćw. XIX w., przeb. po 1945 r.

ul. Jana Kochanowskiego 13, willa, wzn. ok. 1915 r.,

ul. Jana Kochanowskiego 15, willa, wzn. lata 30- te XX w.

ul. Jana Kochanowskiego 20, kamienica, wzn. k. XIX w., przeb. po 1945 r.,

ul. Jana Kochanowskiego 21, dom mieszkalny, wzn. ok. 1915 r.

ul. Jana Kochanowskiego 22, kamienica, wzn. k. XIX w.

ul. Jana Kochanowskiego 24, kamienica, wzn. ok. 1910 r., wpisano do rejestru zabytków: pod numerem 820/L decyzją z dnia 28.12.1988 r.

ul. Jana Kochanowskiego 27, dom mieszkalny, wzn. pocz. XX w.

ul. Jana Kochanowskiego 29, dom mieszkalny, wzn. pocz. XX w.

ul. Jana Kochanowskiego 31, dom mieszkalny, wielorodzinny, wzn. pocz. XX w.

ul. Jana Kochanowskiego 32/34, Przychodnia Rejonowa w Prochowicach, wzn. l. 20. XX w., przeb. po 1945 r.

ul. Jana Kochanowskiego 33, dom mieszkalny, wzn. pocz. XX w.

ul. Jana Kochanowskiego 35, dom mieszkalny, wzn. ok. 1920 r.

ul. Jana Kochanowskiego 36, willa, wzn. k. l. 20. XX w.

ul. Jana Kochanowskiego 37, willa, wzn. l. 20. XX w.

**pl. Mikołaja Kopernika**

pl. Mikołaja Kopernika 4, dom mieszkalny, wzn. 4 ćw. XIX w.  
pl. Mikołaja Kopernika 5, dom mieszkalny, dawna gospoda, wzn. XVIII/XIX, 2 ćw. XIX w.

**ul. Legnicka**

ul. Legnicka 1, kamienica, wzn. 1 poł. XIX w., przeb. pocz. XX w. oraz po 1945 r.  
ul. Legnicka 2, kamienica, wzn. po. XIX w., przeb. pocz. XX w. i po 1945 r.  
ul. Legnicka 3, kamienica, wzn. 1. po. XIX w., przeb. XIX/XX w.  
ul. Legnicka 5, kamienica, wzn. 1 poł. XIX w., przeb. XIX/XX w.  
ul. Legnicka 7, kamienica, wzn. 1 poł. XIX w., przeb. pocz. XX w.  
ul. Legnicka 8, kamienica, wzn. XIX/XX w.  
ul. Legnicka 9, kamienica, wzn. 1 po. XIX w., przeb. XIX/XX w.  
ul. Legnicka 11, kamienica, wzn. k. XIX w.  
ul. Legnicka 14, dom mieszkalny, wzn. 1 poł. XIX w., przeb. pocz. XX w.  
ul. Legnicka 16, dom mieszkalny, wzn. l. 20. XX w.  
ul. Legnicka 17, kamienica, wzn. 3 ćw. XIX w., przeb. po 1945 r.  
ul. Legnicka 19, kamienica, wzn. 1 poł. XIX w., przeb. XIX/XX w. i po 1945 r.  
ul. Legnicka 20, mur., wzn. poł. XIX w., przeb. pocz. XX w.  
ul. Legnicka, bud. gosp. przy domu nr 20, wzn. 2 poł. XVIII w., XIX  
ul. Legnicka 21, dom mieszkalny, wzn. 1 poł. XIX w., przeb. XIX/XX w.  
ul. Legnicka 22, dom mieszkalny, wzn. 1 poł. XIX w., przeb. XIX/XX w.  
ul. Legnicka 25, dom mieszkalny, dawna pastorówka, wzn. 4 ćw. XIX w., przeb. po 1945 r.  
ul. Legnicka 26, dom mieszkalny, wzn. 3 ćw. XIX w., przeb. pocz. XX w.  
ul. Legnicka 27, dom mieszkalny, wzn. pocz. XX w.  
ul. Legnicka 28, dom mieszkalny, wzn. 1 poł. XVIII w., przeb. k. XIX w. i po 1945 r., wpisany do rejestru zabytków pod numerem 822/L decyzją z dnia 28.12.1988 r.  
ul. Legnicka 29, dom mieszkalny, wzn. 3 ćw. XIX w., przeb. po 1945 r.  
ul. Legnicka 30, dom mieszkalny, wzn. 3 ćw. XIX w.  
ul. Legnicka 31, dom mieszkalny, wzn. 1 ćw. XIX w., przeb. pocz. XX i po 1945 r.  
ul. Legnicka 33, spichlerz w zespole młyna zbozowego, wzn. 1902 r., wpisany do rejestru zabytków pod numerem 821/L decyzją z dnia 28.12.1988 r.

**ul. 1 Maja**

ul. 1 Maja 2, kamienica, wzn. ok. 1920 r., przeb. po 1945 r.  
ul. 1 Maja 4, kamienica, wzn. 4 ćw. XIX w., przeb. po 1945 r.  
ul. 1 Maja 5, kamienica, wzn. 4 ćw. XIX w.  
ul. 1 Maja 6, kamienica, wzn. 4 ćw. XIX w.  
ul. 1 Maja 8, kamienica, wzn. k. XIX w., przeb. po 1945 r.  
ul. 1 Maja 8a, kamienica, wzn. k. XIX w., przeb. po 1945 r.  
ul. 1 Maja 10, dom mieszkalny, (naroże z pl. M. Kopernika), wzn. l. 30. XX w.

**ul. Karola Miarki**

ul. Karola Miarki 3, dom mieszkalny, wzn. 1 poł. XIX w., przeb. pocz. XX w. i po 1945 r.  
ul. Karola Miarki 4, dom mieszkalny, wzn. k. XIX w.

**ul. Młyńska**

ul. Młyńska 1, willa, wzn. pocz. XX w.  
ul. Młyńska 3, dawna szkoła ewangelicka, ob. szkoła podstawowa, wzn. 1910 r., przeb. po 1945 r.  
ul. Młyńska 26, dom mieszkalny, wzn. 3 ćw. XIX w., przeb. pocz. XX w.  
ul. Młyńska 28, dom mieszkalny, d. młyn, wzn. pocz. XIX w., przeb. l. 20. XX w.

**ul. Pocztowa**

ul. Pocztowa 1, dom mieszkalny, wzn. 4 ćw. XIX w.  
ul. Pocztowa 2, dom mieszkalny, wzn. 1 poł. XIX w., przeb. k. XIX w. i po 1945 r.  
ul. Pocztowa 8, dom mieszkalny, wzn. k. XVIII w., przeb. k. XIX w. i po 1945 r.  
ul. Pocztowa 16, dom mieszkalny, wzn. k. XIX w.

**ul. Pożarnicza**

ul. Pożarnicza (brak numeru), budynek mieszkalno-gospodarczy, pocz. XIX w., przebud. po 1945 r.

**Rynek**

Rynek 2 (naroże z ul. Wrocławską), kamienica, wzn. 1 poł. XIX w., przeb. pocz. XX w. i po 1945 r., malowanie elewacji 1996 r.

Rynek 3, kamienica, wzn. 1 poł. XIX w., przeb. 4 ćw. XIX w. i po 1945 r., adaptacja strychu 1993 r., malowanie elewacji 1996 r.,

Rynek 4, kamienica, wzn. 1 poł. XIX w., przeb. 4 ćw. XIX w. i po 1945 r.

Rynek 5, kamienica, wzn. 2 poł. XIX w., przeb. 2 ćw. XX w. i po 1945 r.

Rynek 6, kamienica, wzn. 1 poł. XIX w., przeb. 4 ćw. XIX w., wymiana stolarki okiennej 1997 r., wpisano do rejestru zabytków pod numerem 819 decyzją z dnia 28.12.1988 r.

Rynek 7, kamienica, wzn. 4 ćw. XIX w., przeb. 1 ćw. XX w. i po 1945 r., wymiana stolarki okiennej 1997 r.

Rynek 8, kamienica, wzn. 1 poł. XIX w., przeb. 1 ćw. XX w.

Rynek 9, kamienica, wzn. 1 poł. XIX w., przeb. ok. 1920 r. i po 1945 r., wymiana tynków 1998 r.,

Rynek 10, kamienica, wzn. 1 poł. XIX w., przeb. 4 ćw. XIX w., wpisano do rejestru zabytków pod numerem 818/L decyzją z dnia 28.12.1988 r.

Rynek 11, kamienica, wzn. 4 ćw. XIX w., przeb. po 1945 r., adaptacja strychu 1994 r., wpisano do rejestru zabytków pod numerem 816/L decyzją z dnia 28.12.1988 r.

Rynek 12, kamienica, wzn. 2 poł. XVIII w., przeb. 4 ćw. XIX w., wpisano do rejestru zabytków pod numerem 817/L decyzją z dnia 28.12.1988 r.

Rynek 13, kamienica, wzn. 2 poł. XVIII w., przeb. 4 ćw. XIX w., wpisano do rejestru zabytków pod numerem 815/L decyzją z dnia 28.12.1988 r.

Rynek 14, kamienica, wzn. 2 poł. XVIII w., przeb. 4 ćw. XIX w., wpisano do rejestru zabytków pod numerem 814/L decyzją z dnia 28.12.1988 r.

Rynek 15, kamienica, wzn. 2 poł. XVIII w.?, przeb. k. XIX w. i po 1945 r.

Rynek 16 kamienica, (naroże z ul. 1 Maja), wzn. 2 poł. XVIII w., przeb. pocz. XX w. i po 1945 r.

Rynek 17 kamienica, (naroże z ul. J. Kochanowskiego), wzn. 2 poł. XVIII w.?, przeb. 2 poł. XIX w. i po 1945 r.

Rynek 18, kamienica, wzn. 2 poł. XVIII w., przeb. XIX/XX w. i po 1945 r., naprawa więźby z przełożeniem pokrycia dachu 1994 r.

Rynek 19, kamienica, wzn. 2 poł. XIX w., przeb. XIX/XX w. i po 1945 r., naprawa więźby z przełożeniem pokrycia dachu 1994 r.

Rynek 20, kamienica, wzn. 2 poł. XVIII w.?, przeb. XIX/XX w. i po 1945 r., naprawa więźby z przełożeniem pokrycia dachu 1994 r.

Rynek 21, kamienica, wzn. 2 poł. XVIII w.?, przeb. 1 poł. XIX w. i pocz. XX w., naprawa więźby z przełożeniem pokrycia dachu 1994 r.

Rynek 22, kamienica, wzn. 2 poł. XVIII w.?, przeb. 1 poł. XIX w. i k. XIX w. i po 1945 r., naprawa więźby z przełożeniem pokrycia dachu 1994 r.

Rynek 23, kamienica, wzn. 2 poł. XVIII w.?, przeb. 1 poł. XIX w., 4 ćw. XIX w. i po 1945 r., naprawa więźby z przełożeniem pokrycia dachu 1994 r.

Rynek 24, kamienica, wzn. 2 poł. XVIII w., przeb. 1 poł. XIX w., k. XIX w. i po 1945 r., naprawa więźby z przełożeniem pokrycia dachu 1994 r.

Rynek 25, kamienica, wzn. 1 poł. XIX w., przeb. k. XIX w., naprawa więźby z przełożeniem pokrycia dachu 1994 r.

Rynek 26, kamienica, wzn. 2 poł. XVIII w., przeb. 1 poł. XIX w. i k. XIX w., naprawa więźby z przełożeniem pokrycia dachu 1994 r.

Rynek 27, kamienica, wzn. 1 poł. XIX w., przeb. XIX/XX w. i w l. 20-tych XX w., naprawa więźby z przełożeniem pokrycia dachu 1994 r.

Rynek 28, kamienica, wzn. 1 poł. XIX w., przeb. 4 ćw. XIX w. i po 1945 r., naprawa więźby z przełożeniem pokrycia dachu 1994 r.

Rynek 29, kamienica, wzn. XVI w. (?), przebud. 2 poł. XVIII w., przeb. 4 ćw. XIX w. i w l. 30. XX w., odnowa tynków 1987 r., adaptacja strychu 1992 r., adaptacja piwnicy i parteru na cele gastronomiczno-hotelowe 1996 r., wpisano do rejestru zabytków pod numerem 714 decyzją z dnia 31.08.1960 r.

Rynek 30, kamienica, wzn. 1 poł. XIX w., przeb. k. XIX w. i po 1945 r., przebudowa parteru i zmiana elewacji 1998 r.

Rynek 31, kamienica, wzn. 1 poł. XIX w., przeb. 4 ćw. XX w.

Rynek 32, kamienica, wzn. 1 poł. XIX w., przeb. 4 ćw. XIX w. i po 1945 r.

Rynek 33, kamienica, wzn. 1 poł. XIX w., przeb. k. XIX w., l. 60. XX w. oraz 2 poł. l. 90. XX w., adaptacja poddasza 1996 r.,

#### **ul. Juliusza Słowackiego**

ul. Juliusza Słowackiego 2, willa, wzn. XIX/XX w.

#### **ul. Karola Świerczewskiego**

ul. Karola Świerczewskiego 7, dom mieszkalny, wzn. pocz. XX w.

ul. Karola Świerczewskiego 10, willa, wzn. pocz. XX w.

ul. Karola Świerczewskiego 28, dom mieszkalny, wzn. pocz. XX w.

ul. Karola Świerczewskiego 30, dom mieszkalny, wzn. pocz. XX w.

ul. Karola Świerczewskiego 33, dom mieszkalny, wzn. ok. 1920

ul. Karola Świerczewskiego 34, dom mieszkalny, wzn. 4 ćw. XIX w.

ul. Karola Świerczewskiego 38, dom mieszkalny, d. budynek stacji kolejowej, wzn. 1898 r. przeb. po 1945 r. (l. 70)

#### ul. Wolności

ul. Wolności 3, kamienica, wzn. 1 poł. XIX w., przeb. pocz. XX w.

ul. Wolności 5, dom mieszkalny, wzn. 1 poł. XIX w., przeb. pocz. XX w. i po 1945 r.

ul. Wolności, bud. gosp. przy domu nr 5, wzn. 1 poł. XIX w., przeb. pocz. XX w.

#### ul. Wrocławska

ul. Wrocławska 10, kamienica, wzn. pocz. XX w., przeb. po 1945 r.

ul. Wrocławska 11, kamienica, wzn. 4 ćw. XIX w.

ul. Wrocławska 13, kamienica, wzn. 1 poł. XIX w., przeb. k. XIX w. i po 1945 r.

ul. Wrocławska 14, kamienica, wzn. 4 ćw. XIX w., przeb. po 1945 r.

ul. Wrocławska 15, kamienica, wzn. 1 poł. XIX w., przeb. k. XIX w. i po 1945 r.

ul. Wrocławska 16, poczta, ok. 1900 r., przeb. po 1945 r.

ul. Wrocławska 17, kamienica, wzn. 1 poł. XIX w., przeb. k. XIX w.

ul. Wrocławska 19, kamienica, wzn. po. XIX w., przeb. pocz. XX w. i po 1945 r.

ul. Wrocławska 29, kamienica, wzn. 2 poł. XIX w., przeb. pocz. XX w. i po 1945 r.

ul. Wrocławska 31, dom mieszkalny, wzn. pocz. XX w., przeb. po 1945 r.

ul. Wrocławska 33, dom mieszkalny, wzn. pocz. XX w.

ul. Wrocławska 42, dom mieszkalny, wzn. 3 ćw. XIX w., przeb. po 1945 r.

ul. Wrocławska 51, kamienica, wzn. XIX/XX w.

#### ul. Zakątna

ul. Zakątna 3, dom mieszkalny, wzn. ok. poł. XIX w.

ul. Zakątna 11, dom mieszkalny, wzn. 1 ćw. XIX w., przeb. pocz. XX w.

#### Stanowiska archeologiczne

Numer na mapie	Obszar AZP	Numer stanowiska	Funkcja	Kultura	Chronologia (rejestr zabytków)
146	76-22	1/3	Ślad osadnictwa Osada Osada	Łużycka Przeworska	Neolit Epoka brązu Okres wpływów rzymskich <i>Rejestr zabytków: 82/85 482/Arch/70 Wr z dnia 30.01.1970</i>
147	76-22	2/48	Osada		Średniowiecze
148	76-22	3/45	Osada Ślad osadnictwa Osada		Okres wpływów rzymskich Wczesne średniowiecze Średniowiecze <i>Rejestr zabytków: 83/85 483/Arch/70 Wr z dnia 30.01.1970</i>
149	76-22	4/9	Ślad osadnictwa Ślad osadnictwa		Neolit Późne średniowiecze <i>Rejestr zabytków: 84/85 484/Arch/70 Wr z dnia 30.01.1970</i>
150	76-22	5/49	Osada Ślad osadnictwa Osada	Łużycka	Okres wpływów rzymskich? Średniowiecze <i>Rejestr zabytków: 85/85 485/Arch/70 Wr z dnia 30.01.1970</i>
151	76-22	6/51	Cmentarzysko ciałopalne	Łużycka	V okres epoki brązu – okres halsztacki C
152	76-22	7/17	Osada		Późne średniowiecze
153	76-22	8/8	Ślad osadnictwa		Pradzieje
154	76-22	8/2	Ślad osadnictwa Osada		Pradzieje Późne średniowiecze
155	76-22	9/50	Osada	Łużycka	
156	76-22	10/47	Osada		Neolit
157	76-22	11/52	Zamek		Średniowiecze <i>Rejestr zabytków architektury: 263 z 27.04.1951</i>

158	76-22	12/12	Ślad osadnictwa		Późne średniowiecze
159	76-22	13/13	Ślad osadnictwa		Pradzieje
160	76-22	14/14	Ślad osadnictwa		Późne średniowiecze
161	76-22	15/15	Ślad osadnictwa Ślad osadnictwa	Przeworska	Okres wpływów rzymskich Późne średniowiecze
162	76-22	16/16	Ślad osadnictwa Osada		Pradzieje Późne średniowiecze
163	76-22	17/7	Osada Ślad osadnictwa	Łużycka	Epoka brązu Późne średniowiecze
164	76-22	18/18	Ślad osadnictwa Ślad osadnictwa		Pradzieje Późne średniowiecze
165	76-22	19/19	Ślad osadnictwa		Późne średniowiecze
166	76-22	20/20	Osada	Przeworska	Okres lateński – okres wpływów rzymskich późny <i>Rejestr zabytków: A/246/92 z 05.11.1992</i>
167	76-22	21/21	Ślad osadnictwa		Późne średniowiecze
168	76-22	22/22	Ślad osadnictwa Ślad osadnictwa	Łużycka	Epoka brązu Średniowiecze
169	76-22	23/23	Osada Ślad osadnictwa		Neolit? Późne średniowiecze
170	76-22	24/24	Ślad osadnictwa		Pradzieje
171	76-22	25/25	Ślad osadnictwa		Pradzieje
172	76-22	26/26	Ślad osadnictwa Ślad osadnictwa		Pradzieje Średniowiecze
173	76-22	27/27	Ślad osadnictwa		Późne średniowiecze
174	76-22	28/28	Ślad osadnictwa	Przeworska	Okres wpływów rzymskich
175	76-22	29/29	Ślad osadnictwa Ślad osadnictwa		Pradzieje Późne średniowiecze
176	76-22	30/30	Osada		Późne średniowiecze
177	76-22	31/31	Ślad osadnictwa		Późne średniowiecze
178	76-22	32/32	Osada		Późne średniowiecze
179	76-22	33/33	Ślad osadnictwa		Późne średniowiecze
180	76-22	34/34	Ślad osadnictwa		Późne średniowiecze
181	76-22	35/35	Ślad osadnictwa		Późne średniowiecze
182	76-22	36/36	Ślad osadnictwa		Średniowiecze
183	76-22	37/37	Ślad osadnictwa		Późne średniowiecze
184	76-22	38/38	Ślad osadnictwa	Przeworska	Okres wpływów rzymskich
185	76-22	39/39	Ślad osadnictwa		Późne średniowiecze
186	76-22	40/40	Ślad osadnictwa		Późne średniowiecze
187	76-22	41/41	Ślad osadnictwa		Średniowiecze
188	76-22	42/42	Ślad osadnictwa Ślad osadnictwa		Pradzieje Późne średniowiecze
189	76-22	43/43	Osada Ślad osadnictwa Osada	Łużycka Przeworska	Epoka brązu Okres wpływów rzymskich Późne średniowiecze
190	76-22	44/44	Ślad osadnictwa Ślad osadnictwa		Pradzieje Późne średniowiecze
191	76-22	45/1	Ślad osadnictwa Ślad osadnictwa		Pradzieje Późne średniowiecze
192	76-22	46/6	Ślad osadnictwa Ślad osadnictwa		Pradzieje Późne średniowiecze
193	76-22	47/4	Osada Ślad osadnictwa Ślad osadnictwa	Łużycka Przeworska	Epoka brązu Okres wpływów rzymskich Późne średniowiecze
194	76-22	49/5	Ślad osadnictwa Ślad osadnictwa	Łużycka Przeworska	Epoka brązu Okres wpływów rzymskich
195	76-22	50/10	Ślad osadnictwa Ślad osadnictwa		Pradzieje Późne średniowiecze
196	76-22	51/11	Ślad osadnictwa Ślad osadnictwa		Pradzieje Późne średniowiecze
197	76-22	52/46	Ślad osadnictwa		Nieokreślona
198	76-22	59/158	Osada hutnicza Ślad osadnictwa	Łużycka	Pradzieje

199	76-22	60/157	Ślad osadnictwa		Neolit
BL*	76-22	53/53	Ślad osadnictwa		Średniowiecze
BL	76-22	54/54	Ślad osadnictwa Ślad osadnictwa		Epoka kamienia Średniowiecze
BL	76-22	55/55	Ślad osadnictwa Ślad osadnictwa Ślad osadnictwa Osada		Neolit Epoka brązu Okres wpływów rzymskich Średniowiecze
BL	76-22	56/56	Ślad osadnictwa		Pradzieje
BL	76-22	57/57	Cmentarzysko ciałopalne	Łużycka	III okres epoki brązu
BL	76-22	58/58	Nieokreślona		Nieokreślona

\* stanowisko archeologiczne, którego dokładna lokalizacja nie jest znana. Nie zostało oznaczone na mapie w skali 1:10000

## CICHOBÓRZ

Trafostacja, wzn. ok. 1920.

Dom mieszkalny nr 4, k. XIX w.

### Stanowiska archeologiczne

Numer na mapie	Obszar AZP	Numer stanowiska	Funkcja	Kultura	Chronologia (rejestr zabytków)
1	77-22	1/24	Ślad osadnictwa		Późne średniowiecze XIII-XIV wiek
2	77-22	2/25	Osada?	Przeworska?	Okres wpływów rzymskich?
3	77-22	3/26	Ślad osadnictwa		Późne średniowiecze
4	77-22	4/27	Ślad osadnictwa		Późne średniowiecze
5	77-22	5/28	Ślad osadnictwa		Pradzieje

## DĄBIE

Kapliczka przydrożna, przy wjeździe w kierunku Cichoborza, pocz. XX w.

Dom mieszkalny z częścią gospodarczą, nr 11, 4 ćw. XIX w.

Dom mieszkalny nr 21, 3. ćw. XIX w., przeb. pocz. XX.

Dom mieszkalny nr 25, d. dwór, XVIII, przeb. 2. poł. XIX w.

Dom mieszkalny nr 27, 3 ćw. XIX, przeb. pocz. XX w.

Dom mieszkalny nr 30, XIX/XX w.

Dom mieszkalny nr 34, ok. poł. XIX w., przeb. k. XIX w.

Budynek gospodarczy przy domu nr 36, XIX/XX w.

Stodoła obok domu nr 47, XIX/XX w.

Cmentarz komunalny, zał. 1911 r

### Stanowiska archeologiczne

Numer na mapie	Obszar AZP	Numer stanowiska	Funkcja	Kultura	Chronologia (rejestr zabytków)
6	77-22	1/13	Cmentarzysko ciałopalne	Łużycka	
7	77-22	2/14	Ślad osadnictwa		Późne średniowiecze
8	77-22	3/15	Ślad osadnictwa		Późne średniowiecze
9	77-22	4/16	Osada		Późne średniowiecze
10	77-22	5/17	Osada Ślad osadnictwa		Pradzieje Późne średniowiecze
11	77-22	6/18	Osada Osada		Pradzieje Późne średniowiecze
12	77-22	7/19	Ślad osadnictwa Osada		Pradzieje Późne średniowiecze
13	77-22	8/20	Osada		Pradzieje

			Osada		Późne średniowiecze
14	77-22	9/21	Ślad osadnictwa		Późne średniowiecze
15	77-22	10/22	Ślad osadnictwa Ślad osadnictwa		Pradzieje Późne średniowiecze
16	77-22	11/23	Ślad osadnictwa		Późne średniowiecze

## GOLANKA DOLNA

Kościół filialny p. w. Matki Boskiej Królowej Polski, wzm. 1335 r., obecny wzn. XV., przebud. 1755 r., remontowany w latach 1959, 1970 i 1985, wpisany do rejestru zabytków nr 929/158/L decyzją z dn. 31 sierpnia 1967 r.

Kaplica cmentarna przy kościele filialnym, 3/4 ćw. XIX w.

Cmentarz przykościelny, zał. XV w.

Mur cmentarza przykościelnego, XV w, remontowany, brama od wsch. k. XIX w.

Dom zarządcy folwarku, ob. dom mieszkalny nr 2, 1 ćw. XIX w., przeb. 3 ćw. XIX w. i ok. 1980 r.

Szkoła, nr 6, ob. dom dziecka – budynek główny, pocz. XX w.

Pawilon szkolny, 6a, ob. dom dziecka – pawilon, ok. 1930 r.

Dom Ludowy, ob. sala widowiskowa przy domu nr 11, 1907 r.

Dom mieszkalny, nr 11, pocz. XX w.

Stodoła przy domu nr 11, pocz. XX w.

Budynek gospodarczy przy domu mieszkalnym nr 11, pocz. XX w.

Dom mieszkalny nr 13, k. XIX w.

Obora przy domu nr 13, k. XIX w.

Dom mieszkalny, nr 17, poł. XIX

Dom mieszkalny nr 19 (dawniej 21), 3 ćw. XIX w.

Dom mieszkalny nr 25, pocz. XX w.

Obora i chlew przy domu nr 25, pocz. XX w.

Stodoła przy domu nr 25, pocz. XX w.

Dom mieszkalny nr 58, k. XIX w.

Dom mieszkalny nr 70, 2 poł. XIX w.

Dom mieszkalny nr 71, d. siedziba zarządcy majątku Pirl, wzn. 1844, przebud k. XIX w.

Dom mieszkalny nr 72, 4 ćw. XIX w.

Stodoła przy domu mieszkalnym nr 72, k. XIX w.

Dom mieszkalny nr 78, (w zespole gorzelni), 4 ćw. XIX w.

Stodoła przy domu mieszkalnym nr 98, 2 poł. XIX w.

## Stanowiska archeologiczne

Numer na mapie	Obszar AZP	Numer stanowiska	Funkcja	Kultura	Chronologia (rejestr zabytków)
17	76-22	1/147	Ślad osadnictwa Osada		Pradzieje Późne średniowiecze
18	76-22	2/148	Osada		Późne średniowiecze
19	76-22	3/149	Ślad osadnictwa		Późne średniowiecze
20	76-22	4/150	Ślad osadnictwa		Późne średniowiecze
21	76-22	5/151	Ślad osadnictwa		Późne średniowiecze
22	76-22	6/152	Osada		Późne średniowiecze
23	76-22	7/153	Ślad osadnictwa Osada	Przeworska	Pradzieje Okres wpływów rzymskich późny <i>Rejestr zabytków: 141/85 804/Arch/75 Wr z 07.05.1975</i>
24	76-22	8/154	Osada Osada	Łużycka?	Wczesne średniowiecze
25	76-22	9/155	Ślad osadnictwa		Późne średniowiecze
26	76-22	10/156	Ślad osadnictwa Ślad osadnictwa		Pradzieje Późne średniowiecze
27	76-21	11/55	Ślad osadnictwa		Pradzieje



**GROMADZYN**

Brak zabytków architektury i budownictwa.

**Stanowiska archeologiczne**

Numer na mapie	Obszar AZP	Numer stanowiska	Funkcja	Kultura	Chronologia (rejestr zabytków)
28	75-22	2/22	Punkt osadniczy Ślad osadnictwa		Pradzieje Późne średniowiecze
29	75-22	3/23	Ślad osadnictwa		Pradzieje
BL	75-22	1/21	Ślad osadnictwa		Epoka kamienia

**KAWICE**

Kościół parafialny p.w. św. Wojciecha i Podwyższenia Krzyża św., pierwotny wzm. ok. 1350 r., przeb. 1746, obecny wzniesiony na nowo 1829 r. wg projektu K. F. Schinkla, remontowany w 1974 r., wpisany do rejestru zabytków nr 792/L decyzją z dn. 28.12.1987 r.

Cmentarz przykościelny, założony w XV w., poszerzony 1822 r., z ceglanym murem granicznym.

Park obok domu nr 86 (dawna gospoda), przy szosie Wrocław-Legnica, zał. ok. 1840 r. wg proj. J. P. Lenné dla Ch. Rothera.

Dom mieszkalny nr 10, pocz. XX w.

Dom mieszkalny nr 27, ok. 4 ćw. XIX w.

Dom mieszkalny nr 28, k. XIX w.

Dom mieszkalny nr 33, k. XIX w.

Dawna plebania ewangelicka, dom nr 35, ob. Szkoła Podstawowa nr 1 im. M. Kopernika w Prochowicach, Filia w Kawicach, 2 poł. XVIII, XIX, XX w.

Dom mieszkalny nr 36, p. XIX w., XX w.

Dom mieszkalny nr 39, pocz. XX w.

Dom mieszkalny nr 61, 3/4 ćw. XIX w.

Dom mieszkalny nr 64, poł. XIX, pocz. XX w.,

Kolonia parcelacyjna:

Dom mieszkalny nr 80, l. 30. XX w.

Budynek mieszkalno-gospodarczy nr 81, l. 30. XX w.

Dom mieszkalny nr 82, l. 30. XX w.

Dwór, ob. dom mieszkalny nr 84, ok. pocz. XIX w., być może na miejscu wcześniejszej budowli otoczonej fosą.

Trafostacja, ok. 1915 r.

**Stanowiska archeologiczne**

Numer na mapie	Obszar AZP	Numer stanowiska	Funkcja	Kultura	Chronologia (rejestr zabytków)
30	76-22	1/78	Ślad osadnictwa Ślad osadnictwa		Pradzieje Późne średniowiecze
31	77-23	5/10	Cmentarzysko ciałopalne	Łużycka	Nieokreślona
32	77-23	6/11	Osada Osada Ślad osadnictwa		Pradzieje Nieokreślona Późne średniowiecze
33	77-23	7/12	Osada		Nieokreślona
34	77-23	8/13	Osada Ślad osadnictwa Osada	Łużycka Przeworska	Pradzieje
35	77-23	9/14	Osada Osada	Łużycka Przeworska	
36	77-23	10/15	Osada	Przeworska	
37	77-23	11/16	Osada Osada Ślad osadnictwa	Przeworska	Nieokreślona Okres wpływów rzymskich Późne średniowiecze
38	77-23	12/17	Osada Osada	Łużycka Przeworska	Okres wpływów rzymskich

39	77-23	13/18	Cmentarzysko Osada	Łużycka Przeworska	
40	77-23	14/19	Osada	Przeworska	
41	77-23	15/20	Osada Osada Ślad osadnictwa	Łużycka Przeworska	Epoka brązu Okres wpływów rzymskich Późne średniowiecze
42	77-23	16/25	Osada		Późne średniowiecze
43	77-23	17/24	Osada	Łużycka	
44	77-23	18/23	Osada		
45	76-23	19/161	Osada Osada Osada	Łużycka Łużycka	Pradzieje Późna epoka brązu Nieokreślona
46	77-23	20/21	Osada		Nieokreślona
47	77-23	21/26	Osada		Pradzieje
48	77-23	22/27	Osada	Przeworska	Okres wpływów rzymskich
49	77-23	23/28	Osada	Przeworska	Wczesny okres wpływów rzymskich
50	77-23	24/29	Osada Osada Ślad osadnictwa	Przeworska	Neolit Okres wpływów rzymskich Późne średniowiecze
51	77-23	25/30	Ślad osadnictwa		Średniowiecze
52	77-23	26/31	Ślad osadnictwa Ślad osadnictwa		Pradzieje Późne średniowiecze
53	77-23	27/32	Osada		Pradzieje
54	77-23	28/33	Ślad osadnictwa		Pradzieje
55	77-23	29/34	Ślad osadnictwa		Średniowiecze
56	77-23	30/35	Osada		Średniowiecze
57	77-23	31/36	Osada		Pradzieje
58	77-23	32/37	Ślad osadnictwa		Późne średniowiecze
59	77-23	33/38	Ślad osadnictwa		Późne średniowiecze
60	77-23	34/39	Osada Ślad osadnictwa		Pradzieje Późne średniowiecze
61	77-23	35/40	Osada Osada Ślad osadnictwa	Przeworska	Pradzieje Okres wędrówek ludów faza D Wczesne średniowiecze fazy starsze
62	77-23	36/41	Ślad osadnictwa		Późne średniowiecze
63	77-23	37/42	Osada	Przeworska	Okres wpływów rzymskich
64	77-23	38/43	Osada Ślad osadnictwa	Łużycka	Epoka brązu Późne średniowiecze
65	77-23	39/22	Osada		Nieokreślona
BL	77-23	2/7	Osada		Neolit
BL	77-23	3/8	Cmentarzysko	Łużycka	IV – V okres epoki brązu
BL	77-23	4/9	Grodzisko		Nieokreślona

## KWIATKOWICE

Kwiatkowice, kościół filialny p.w. św. Jadwigi, wzn. 1714 r. jako szachulcowy, rest. pocz. XIX w., remontowany i przeb. w l. 1964-65, konstrukcja drewniana ścian zastąpiona murem w 1989 r. *Wpisany do rejestru zabytków nr 931 decyzją z dnia 31.08.1961 r.*

Cmentarz przykościelny, zał. XVIII w.

Budynek nr 28 – szkoła, ob. dom mieszkalny, ok. 1912 r.

Stodoła przy domu nr 40, k. XIX w.,

Stodoła przy domu nr 59, k. XIX w.,

## Stanowiska archeologiczne

Numer na mapie	Obszar AZP	Numer stanowiska	Funkcja	Kultura	Chronologia (rejestr zabytków)
66	76-22	1/59	Ślad osadnictwa Ślad osadnictwa Ślad osadnictwa		Pradzieje Wczesne średniowiecze Późne średniowiecze
67	76-22	2/60	Ślad osadnictwa		Wczesne średniowiecze

68	76-22	3/61	Osada Ślad osadnictwa	Przeworska	Okres wpływów rzymskich Średniowiecze
69	76-22	4/62	Ślad osadnictwa Ślad osadnictwa		Pradzieje Późne średniowiecze
70	76-22	5/63	Ślad osadnictwa		Późne średniowiecze
71	76-22	6/64	Ślad osadnictwa Ślad osadnictwa		Pradzieje Wczesne średniowiecze
72	76-22	7/65	Ślad osadnictwa Osada		Pradzieje Późne średniowiecze
73	76-22	8/66	Ślad osadnictwa Ślad osadnictwa		Pradzieje Późne średniowiecze
74	76-22	9/67	Osada	Przeworska	Okres wędrówek ludów faza D
75	76-22	10/68	Osada Ślad osadnictwa		Pradzieje Późne średniowiecze
76	76-22	11/69	Ślad osadnictwa		Pradzieje
77	76-22	12/70	Osada		Średniowiecze
78	76-22	13/71	Ślad osadnictwa Ślad osadnictwa		Pradzieje Średniowiecze
79	76-22	14/72	Osada Osada	Przeworska	Okres wpływów rzymskich Późne średniowiecze
80	76-22	15/74	Osada		Późne średniowiecze
81	76-22	16/75	Ślad osadnictwa Osada	Łużycka?	Późne średniowiecze
82	76-22	17/79	Ślad osadnictwa Ślad osadnictwa		Pradzieje Późne średniowiecze
83	76-22	18/80	Ślad osadnictwa		Późne średniowiecze
BL	76-22	19/82	Cmentarzysko ciałopalne	Łużycka	III okres epoki brązu – okres halsztacki
BL	76-22	20/83	Ślad osadnictwa?		Epoka brązu
BL	76-22	21/84	Ślad osadnictwa? Ślad osadnictwa?		Epoka brązu Średniowiecze

**LISOWICE**

Kościół filialny p.w. Wniebowzięcia NMP, wzmiankowany 1318, w 1530 przejęty przez ewangelików, nowy wniesiony w 1855 r. wg planów F. A. Stülera, poświęcony 14.04.1856 r., drewniana wieża zastąpiona po 1930 r. murywaną.

Cmentarz przykościelny, zał. ok. 1855 r., ob. zamknięty

Mur cmentarza przykościelnego, ok. 1855 r.,

Dwór nr 21, 4 ćw. XIX w., wpisany do rejestru zabytków nr 988/L decyzją z dn. 21.10.1993 r.

Park krajobrazowy dworski, XIX w., wpisany do rejestru zabytków nr 465/L z dn. 17.07.1976 r.

Dom mieszkalny nr 13, pocz. XX w.

Dom mieszkalny nr 20, 4 ćw. XIX w.

Dom mieszkalny nr 25, 2 poł. XIX w.

Dom mieszkalny nr 26, poł. XIX w.

Dawna szkoła, ob. dom mieszkalny nr 59, 4 ćw. XIX w.

Budynek toalety, pocz. XX w.

Dom mieszkalny nr 62, 1 ćw. XIX w.

Dom mieszkalny nr 74, 3 ćw. XIX w.

Dom mieszkalny nr 84, 4 ćw. XIX w.

Dom mieszkalny nr 88, k. XIX w.

Stodoła przy domu mieszkalnym nr 88, 4 ćw. XIX w.

Dom mieszkalny nr 96, willa, l. 30. XX w.

Wiadukt kolejowy nad kanałem Kaczawy, k. XIX w.

## Stanowiska archeologiczne BL

Numer na mapie	Obszar AZP	Numer stanowiska	Funkcja	Kultura	Chronologia (rejestr zabytków)
84	76-22	1/129	Cmentarzysko ciałopalne Ślad osadnictwa Osada Osada	Łużycka Przeworska	Epoka brązu  Okres wpływów rzymskich Wczesne średniowiecze Późne średniowiecze <i>Rejestr zabytków: 378/Arch/68 z 20.05.1968</i>
85	76-22	2/137	Cmentarzysko ciałopalne	Łużycka	IV-V okres epoki brązu – okres halsztacki  <i>Rejestr zabytków: 60/85 379/Arch/68 Wr z 20.05.1968</i>
86	76-22	3/139	Cmentarzysko ciałopalne Osada Osada	Łużycka	Epoka brązu  Okres lateński – okres wpływów rzymskich Wczesne średniowiecze
87	76-22	4/114	Ślad osadnictwa Osada	Łużycka	Pradzieje
88	76-22	6/116	Osada Osada Osada Cmentarzysko ciałopalne Osada Ślad osadnictwa	Łużycka Łużycka Łużycka  Przeworska	Neolit  Epoka brązu Epoka brązu  Okres wpływów rzymskich Późne średniowiecze <i>Rejestr zabytków: 86/85 486/Arch/70 Wr z 02.02.1970</i>
89	76-22	7/119	Ślad osadnictwa Osada Osada		Neolit Pradzieje Wczesne średniowiecze <i>Rejestr zabytków: 106/85 717/Arch/74 Wr z 21.02.1974</i>
90	76-22	8/132	Osada		Średniowiecze
91	76-22	9/96	Osada Osada Osada Ślad osadnictwa	Przeworska	Neolit Okres wpływów rzymskich faza B2 Wczesne średniowiecze Późne średniowiecze
92	76-22	10/117	Osada Osada Osada Ślad osadnictwa	Łużycka Przeworska	Pradzieje  Późne średniowiecze
93	76-22	11/133	Osada	Łużycka	Epoka brązu
94	76-22	12/134	Osada	Łużycka	Epoka brązu
95	76-22	13/135	Osada		Średniowiecze
96	76-22	14/101	Osada Osada Osada Ślad osadnictwa	Łużycka Przeworska	Pradzieje Epoka brązu Okres wpływów rzymskich Późne średniowiecze
97	76-22	15/92	Osada Osada Osada Osada	Łużycka Przeworska	Epoka brązu Okres lateński późny Pradzieje Późne średniowiecze
98	76-22	16/100	Osada Osada Ślad osadnictwa Osada	Łużycka	Epoka brązu Pradzieje Wczesne średniowiecze VII-X wiek Późne średniowiecze
99	76-22	17/94	Osada Osada Ślad osadnictwa	Łużycka	Epoka brązu Późne średniowiecze Pradzieje
100	76-22	18/102	Osada	Przeworska	Okres wpływów rzymskich III wiek n.e.

101	76-22	19/131	Osada	Łużycka	Epoka brązu
102	76-22	20/136	Cmentarzysko ciałopalne Osada	Łużycka	Epoka brązu Okres wpływów rzymskich
103	76-22	21/138	Osada	Łużycka	Epoka brązu
104	76-22	22/106	Osada		Późne średniowiecze
105	76-22	23/107	Osada Ślad osadnictwa Ślad osadnictwa	Łużycka Przeworska	Późne średniowiecze
106	76-22	24/108	Ślad osadnictwa		Pradzieje
107	76-22	25/109	Cmentarzysko ciałopalne Ślad osadnictwa	Łużycka	Epoka brązu – okres halsztacki Średniowiecze
108	76-22	26/115	Osada Osada Osada Osada	Łużycka Przeworska	Okres halsztacki Okres wpływów rzymskich młodszy Pradzieje Późne średniowiecze
109	76-22	26/110	Osada Ślad osadnictwa		Pradzieje Późne średniowiecze
110	76-22	27/111	Ślad osadnictwa		Późne średniowiecze
111	76-22	28/112	Osada		Późne średniowiecze
112	76-22	29/113	Ślad osadnictwa		Późne średniowiecze
113	76-22	30/104	Ślad osadnictwa Osada	Przeworska	Neolit
114	76-22	31/88	Ślad osadnictwa Ślad osadnictwa		Pradzieje Późne średniowiecze
115	76-22	32/90	Ślad osadnictwa? Osada Ślad osadnictwa		Neolit? Pradzieje Późne średniowiecze
116	76-22	33/87	Osada Osada		Wczesne średniowiecze X–XIII wiek Późne średniowiecze
117	76-22	34/118	Ślad osadnictwa		Pradzieje
118	76-22	35/99	Ślad osadnictwa		Późne średniowiecze
119	76-22	36/120	Osada	Łużycka	
120	76-22	37/121	Osada Osada Osada Ślad osadnictwa	Łużycka Przeworska	Epoka brązu Pradzieje Późne średniowiecze
121	76-22	38/122	Osada	Przeworska	Okres wpływów rzymskich młodszy
122	76-22	39/123	Ślad osadnictwa Ślad osadnictwa		Pradzieje Późne średniowiecze
123	76-22	40/124	Ślad osadnictwa Ślad osadnictwa		Pradzieje Późne średniowiecze
124	76-22	41/125	Ślad osadnictwa Ślad osadnictwa		Pradzieje Późne średniowiecze
125	76-22	42/126	Ślad osadnictwa Ślad osadnictwa		Pradzieje Późne średniowiecze
126	76-22	43/127	Ślad osadnictwa Ślad osadnictwa		Pradzieje Późne średniowiecze
127	76-22	44/128	Osada Ślad osadnictwa	Przeworska	Okres wpływów rzymskich Późne średniowiecze
128	76-22	45/85	Osada Ślad osadnictwa Osada Osada Osada	Kultura pucharów lejkwatych Łużycka Przeworska	Neolit Okres lateński późny Pradzieje Wczesne średniowiecze XI–XII wiek
129	76-22	46/86	Ślad osadnictwa	Przeworska?	
130	76-22	47/91	Osada Osada Osada Osada Osada	Łużycka Przeworska	Epoka brązu Okres wędrówek ludów faza D Pradzieje Wczesne średniowiecze VII–X wiek Późne średniowiecze

131	76-22	48/130	Cmentarzysko ciałopalne Osada	Łużycka  Łużycka	Epoka brązu  Epoka brązu <i>Rejestr zabytków: 59/85 378/Arch/68 Wr z dnia 20.05.1968</i>
132	76-22	49/95	Ślad osadnictwa		Późne średniowiecze
133	76-22	50/89	Osada		Późne średniowiecze
134	76-22	51/97	Osada		Późne średniowiecze
135	76-22	52/93	Osada Osada		Pradzieje Późne średniowiecze
136	76-22	53/98	Ślad osadnictwa Osada Osada	Przeworska?	Wczesne średniowiecze X-XIII wiek Późne średniowiecze
137	76-22	54/103	Ślad osadnictwa	Przeworska?	
138	76-22	55/105	Ślad osadnictwa		Późne średniowiecze
BL	76-22	56/140	Ślad osadnictwa?	Łużycka	Okres halsztacki
BL	76-22	57/141	Cmentarzysko ciałopalne	Łużycka?	
BL	76-22	58/142	Ślad osadnictwa		Okres halsztacki
BL	76-22	59/143	Ślad osadnictwa		Neolit
BL	76-22	60/144	Osada		Okres halsztacki
BL	76-22	61/145	Ślad osadnictwa		Epoka brązu
BL	76-22	62/146	Osada hutnicza		Okres wpływów rzymskich późny

**MIERZOWICE**

Cmentarz przykościelny, zał. XVI w., ob. zamknięty, wpisany do rejestru zabytków nr 859/L decyzją z dn. 16.02.1990 r.

Cmentarz ewangelicki wiejski, ob. teren pocmentarny, zał. 1910 r.

Dom mieszkalny nr 12, k. XVIII, przeb. k. XIX w.

Dwór na folwarku, ob. dom mieszkalny nr 19, pocz. XIX w., k. XIX w.

Dom mieszkalny nr 21, XIX/XX w.

Stodoła przy domu nr 28, 2 poł. XIX w.

Dom mieszkalno-gospodarczy nr 36, poł. XIX w.

Dom mieszkalno-gospodarczy nr 62 (kolonia), lata 30-te XX w.

Pomnik v. Goldbecka, prezydenta rządu śląskiego, ok. 1908 r.

Aleja lipowa z zachowanym kamiennym brukiem, ok. 1920 r.

**Stanowiska archeologiczne**

Numer na mapie	Obszar AZP	Numer stanowiska	Funkcja	Kultura	Chronologia (rejestr zabytków)
139	75-22	1/13	Cmentarzysko	Łużycka	Epoka brązu – okres halsztacki
140	75-22	2/14	Ślad osadnictwa		Neolit
141	75-22	4/16	Osada	Łużycka	Okres halsztacki
142	75-22	5/17	Ślad osadnictwa		Epoka kamienia
143	75-22	6/18	Ślad osadnictwa		Wczesne średniowiecze X-XI wiek
144	75-22	7/19	Punkt osadniczy Ślad osadnictwa		Epoka kamienia Pradzieje
145	75-22	8/20	Ślad osadnictwa Punkt osadniczy		Pradzieje Późne średniowiecze
BL	75-22	3/15	Ślad osadnictwa		Epoka kamienia

**MOTYCZYN**

Dom mieszkalny nr 8, 1877 r.

Szkoła, ob. dom mieszkalny nr 22, k. XIX w.

Dom mieszkalny nr 24, 1 poł. XIX w., przeb. pocz. XX w.

Trafostacja, ok. 1915 r.

Brak stanowisk archeologicznych.

**ROGÓW LEGNICKI**

Park dworski po 1816 r. wg projektu J.P. Lenné, wpisany do rejestru zabytków nr 181/19/L decyzją z dnia 31.05.1950 r.

Aleja kasztanowca białego, ok. 4. ćw. XIX w.

Dom mieszkalny nr 41, (w zespole d. folwarku), 2 poł. XIX w.

Dom mieszkalny nr 44, (w zespole d. folwarku) 2 poł. XIX w.

Dom mieszkalno-gospodarczy nr 45/46, (w zespole d. folwarku), 2 poł. XIX w.

**Stanowiska archeologiczne**

Numer na mapie	Obszar AZP	Numer stanowiska	Funkcja	Kultura	Chronologia (rejestr zabytków)
200	76-22	1/73	Osada Osada Ślad osadnictwa	Łużycka	Pradzieje Późne średniowiecze
201	76-22	2/76	Ślad osadnictwa		Pradzieje
202	76-22	3/77	Ślad osadnictwa		Pradzieje
203	76-22	4/81	Osada Osada	Łużycka	Neolit
204	76-23	5/121	Ślad osadnictwa Osada Punkt osadniczy  Punkt osadniczy Ślad osadnictwa	Przeworska	Epoka kamienia Epoka brązu Okres wpływów rzymskich – okres wędrówek ludów faza C2-D Pradzieje Wczesne średniowiecze VI-VII wiek
205	76-23	6/122	Ślad osadnictwa	Łużycka	Okres halsztacki
206	77-23	7/5	Ślad osadnictwa		Pradzieje
207	77-23	8/6	Osada	Przeworska	Okres wpływów rzymskich późny
208	76-23	9/123	Osada Ślad osadnictwa		Epoka kamienia Pradzieje
209	76-23	10/124	Ślad osadnictwa Osada	Łużycka	Nieokreślona V okres epoki brązu-okres halsztacki
210	76-23	11/125	Osada Osada		Epoka brązu Wczesne średniowiecze
211	76-23	12/126	Osada		V okres epoki brązu – okres halsztacki
212	76-23	13/127	Ślad osadnictwa		Epoka kamienia
213	76-23	15/128	Ślad osadnictwa Osada Punkt osadniczy Nieokreślona		Neolit Epoka brązu Pradzieje Nieokreślona
214	76-23	16/129	Osada Ślad osadnictwa Punkt osadniczy  Punkt osadniczy	Łużycka Przeworska	Epoka brązu  Okres wpływów rzymskich – okres wędrówek ludów faza B-D Pradzieje
215	76-23	17/130	Ślad osadnictwa Osada Punkt osadniczy		Neolit Epoka brązu młodsza Pradzieje
216	76-23	18/131	Punkt osadniczy Punkt osadniczy Punkt osadniczy Osada	Łużycka	Pradzieje Późne średniowiecze XIII-XV wiek Nieokreślona
217	76-23	19/132	Osada Osada Punkt osadniczy Ślad osadnictwa	Łużycka	Epoka brązu  Pradzieje Wczesne średniowiecze X-XIII wiek
218	76-23	20/133	Punkt osadniczy Osada	Łużycka	Pradzieje
219	76-23	21/134	Osada	Łużycka	V okres epoki brązu
220	76-23	22/135	Punkt osadniczy Osada Ślad osadnictwa	Łużycka	Pradzieje Średniowiecze XIII wiek
221	76-23	24/137	Osada	Łużycka	
222	76-23	25/138	Osada Punkt osadniczy Ślad osadnictwa	Łużycka	Pradzieje Wczesne średniowiecze X-XIII wiek

223	76-23	26/139	Ślad osadnictwa		Neolit
224	76-23	27/140	Ślad osadnictwa		Epoka kamienia lub epoka brązu
225	76-23	28/141	Ślad osadnictwa Cmentarzysko Cmentarzysko Cmentarzysko? Osada, piec? Punkt osadniczy Ślad osadnictwa Punkt osadniczy	Łużycka Łużycka Pomorska? Przeworska?	Epoka kamienia  IV okres epoki brązu – okres halsztacki C  Pradzieje Wczesne średniowiecze X–XIII wiek Późne średniowiecze
226	76-23	29/142	Osada	Łużycka	IV-V okres epoki brązu
227	76-23	30/143	Osada Osada	Łużycka Łużycka	Okres halsztacki
228	76-23	31/144	Punkt osadniczy Osada	Łużycka Przeworska	
229	76-23	32/145	Osada Punkt osadniczy	Łużycka	V okres epoki brązu Pradzieje
230	76-23	33/146	Osada	Łużycka	Późna epoka brązu
231	76-23	34/147	Osada Ślad osadnictwa	Łużycka	Późna epoka brązu Pradzieje
232	76-23	35/148	Osada Osada Osada	Przeworska	Epoka kamienia Epoka brązu Okres wpływów rzymskich I–III wiek
233	76-23	36/149	Cmentarzysko ciałopalne	Łużycka	Okres halsztacki
234	76-23	37/150	Ślad osadnictwa		Pradzieje
235	76-23	38/151	Punkt osadniczy Punkt osadniczy	Łużycka	V okres epoki brązu – okres halsztacki Pradzieje
236	76-23	39/152	Ślad osadnictwa Ślad osadnictwa Ślad osadnictwa		Mezolit Pradzieje Wczesne średniowiecze VII–X wiek
237	76-23	40/153	Punkt osadniczy Punkt osadniczy	Łużycka	Pradzieje
238	76-23	41/154	Ślad osadnictwa Punkt osadniczy		Neolit Pradzieje
239	76-23	42/155	Punkt osadniczy	Łużycka	
240	76-23	43/156	Punkt osadniczy Punkt osadniczy	Łużycka	Pradzieje
241	77-23	48/1	Osada	Łużycka	Epoka brązu
242	77-23	49/2	Osada Osada	Przeworska	Neolit Okres wpływów rzymskich
243	77-23	50/3	Ślad osadnictwa		Epoka kamienia
244	77-23	51/4	Osada Osada Osada	Łużycka	Pradzieje Późne średniowiecze
BL	76-23	23/136	Osada	Łużycka	
BL	76-23	44/157	Nieokreślona		Mezolit
BL	76-23	45/158	Ślad osadnictwa		Neolit
BL	76-23	46/159	Nieokreślona Nieokreślona		Epoka brązu Okres halsztacki
BL	76-23	47/160	Nieokreślona  Nieokreślona	Przeworska  Przeworska	Okres lateński – okres wpływów rzymskich późny Okres wpływów rzymskich IV wiek n.e.

**SZCZEDRZYKOWICE**

Pałac nr 24, wzn. 1885 r., wpisany do rejestru zabytków nr 729/L decyzją z dn. 26.06.1986 r.

Park krajobrazowy podworski, k. XIX w. wpisany do rejestru zabytków nr 454/L decyzją z dn. 17.07.1976 r.

Stodoła, w zespole pałacowym – po stronie wsch. dziedzińca, ok. 1. ćw. XIX w.

Obora I, w zespole pałacowym – po stronie wsch. dziedzińca, ok. 1. ćw. XIX w.

Chlewnia I, w zespole pałacowym – po stronie pld. dziedzińca, ok. 1. ćw. XIX w.

Chlewnia II, w zespole pałacowym – po stronie pld. dziedzińca, ok. 1. ćw. XIX w.

Obora II, w zespole pałacowym – po stronie zach. dziedzińca, ok. 1. ćw. XIX w.



Dom mieszkalny nr 11, 4 ćw. XIX w.

Dom mieszkalny nr 15, k. XIX w.

### Stanowiska archeologiczne

Nu- mer na mapie	Obszar AZP	Numer stanowi- ska	Funkcja	Kultura	Chronologia (rejestr zabytków)
245	77-22	1/10	Osada Ślad osadnictwa		Pradzieje Późne średniowiecze
246	77-22	2/11	Osada		Późne średniowiecze
247	77-22	3/12	Osada		Późne średniowiecze

### SZCZEDRZYKOWICE MAŁE

Dworzec kolejowy PKP, 4 ćw. XIX w.

Budynek toalety, przy dworcu kolejowym, ok. 1910 r.

Nastawnia kolejowa, ok. 1910 r.

Dom mieszkalny (przy dworcu kolejowym), ok. 1910 r.

Dom mieszkalny, nr 5, 4 ćw. XIX w.

Dom mieszkalny, nr 6, k. XIX w.

Dom mieszkalny, nr 7, XIX/XX w.

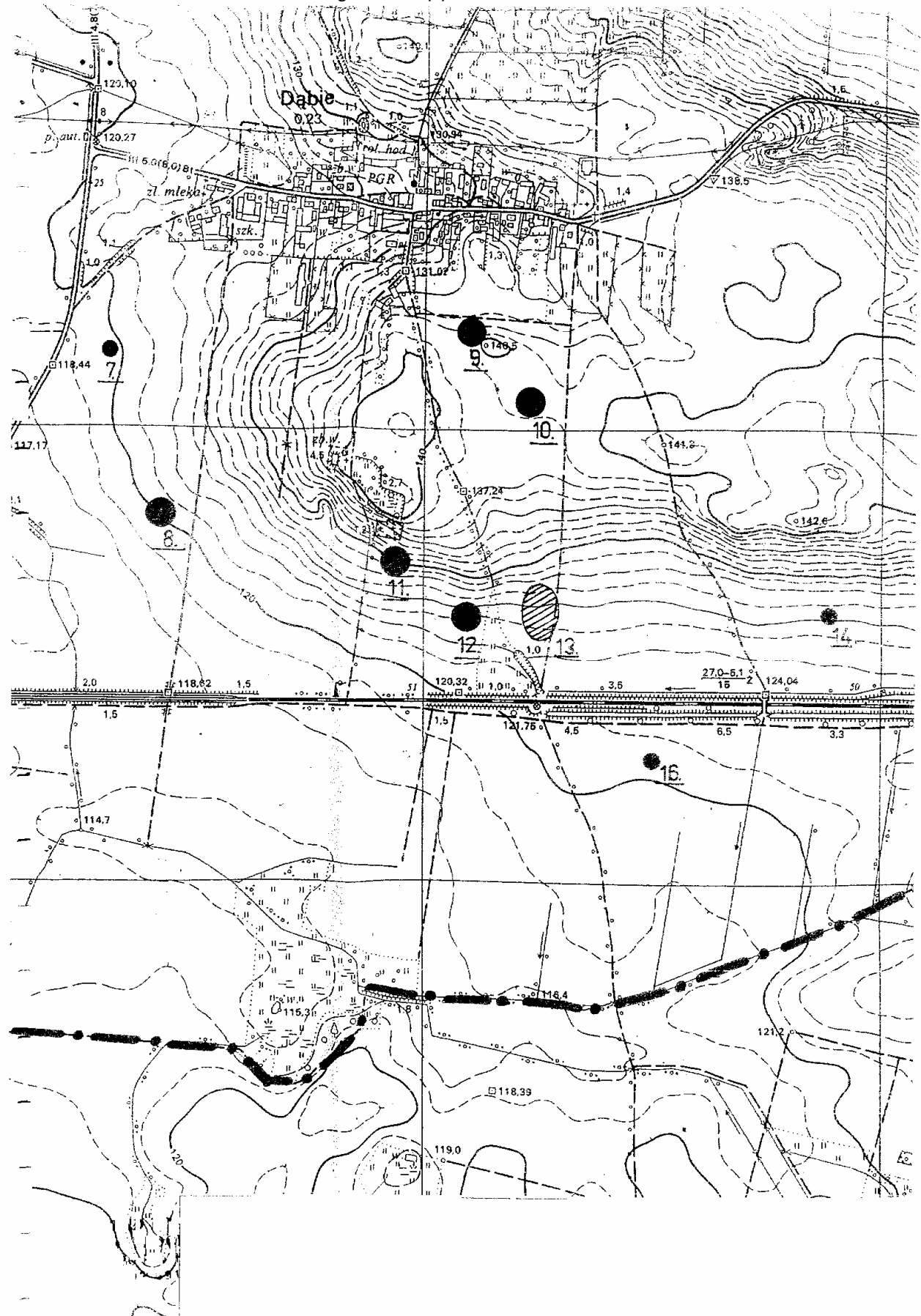
Dom mieszkalny, nr 17, k. XIX w.

Dom mieszkalny nr 18, (pracowników kolei), ok. 1910-20 r.

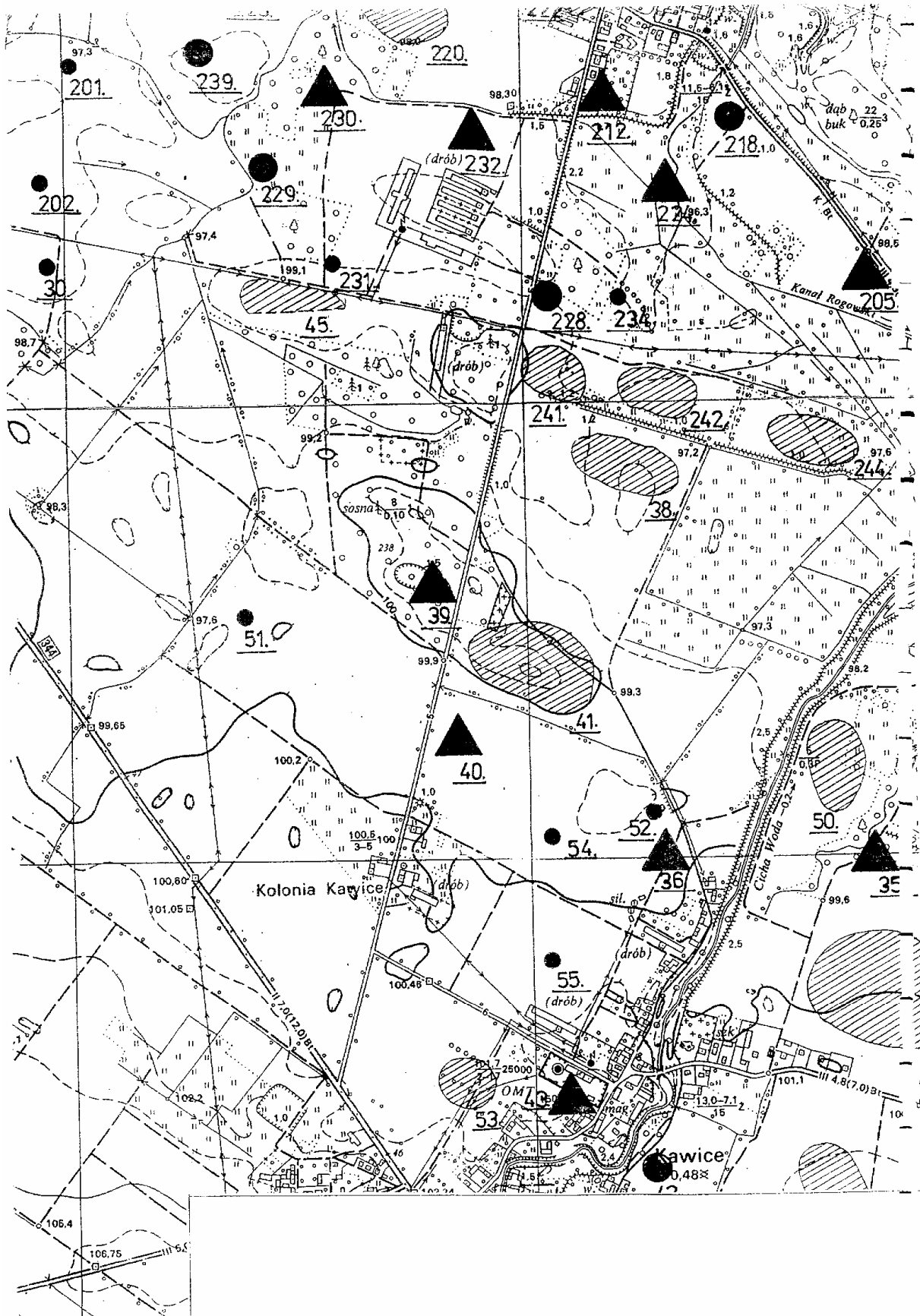
Budynek gospodarczy przy domu nr 18, ok. 1910-20 r.

Trafostacja, ok. 1920 r.

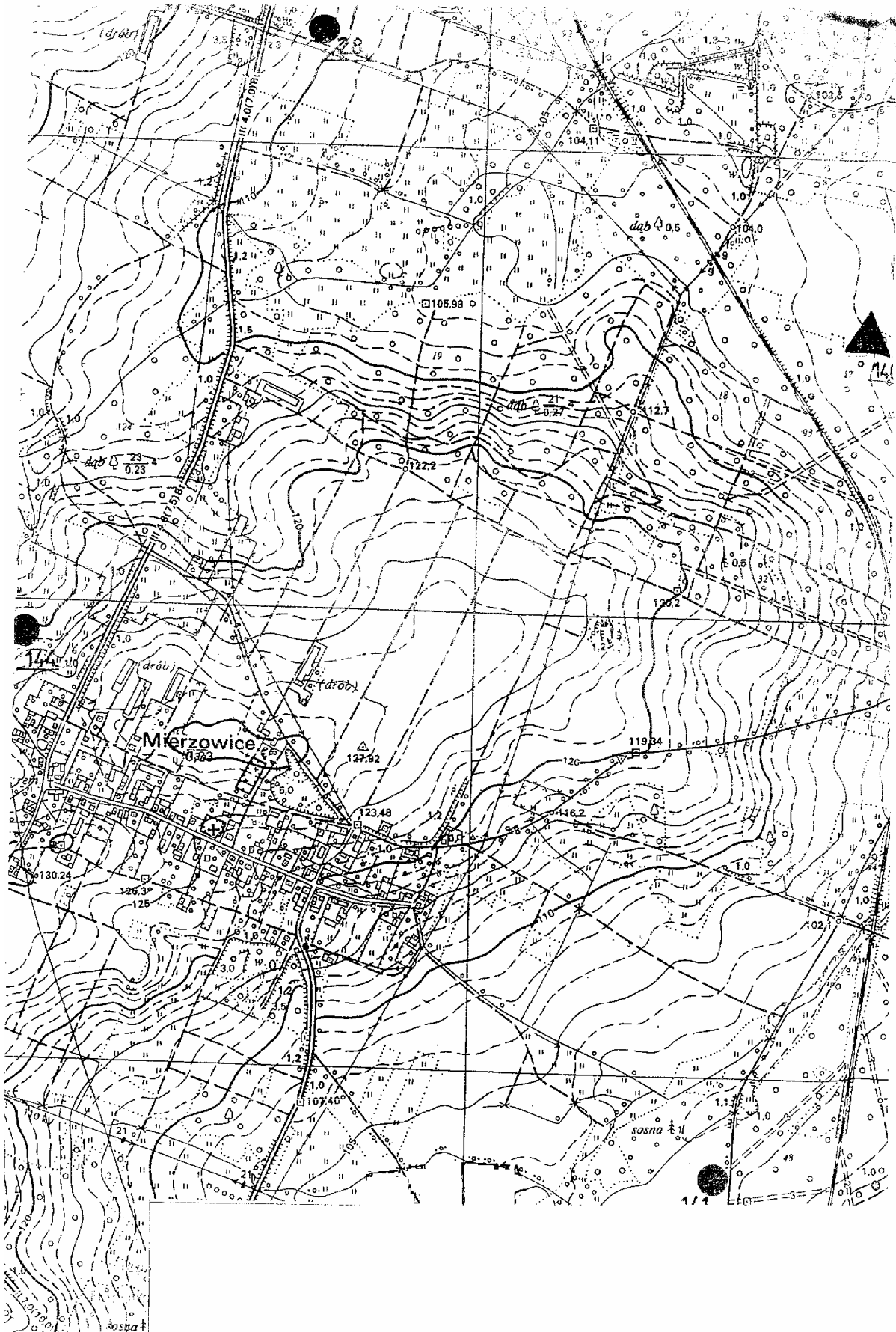
proponowana granica strefy „B” ochrony konserwatorskiej  
(fragment mapy w skali 1:10 000)



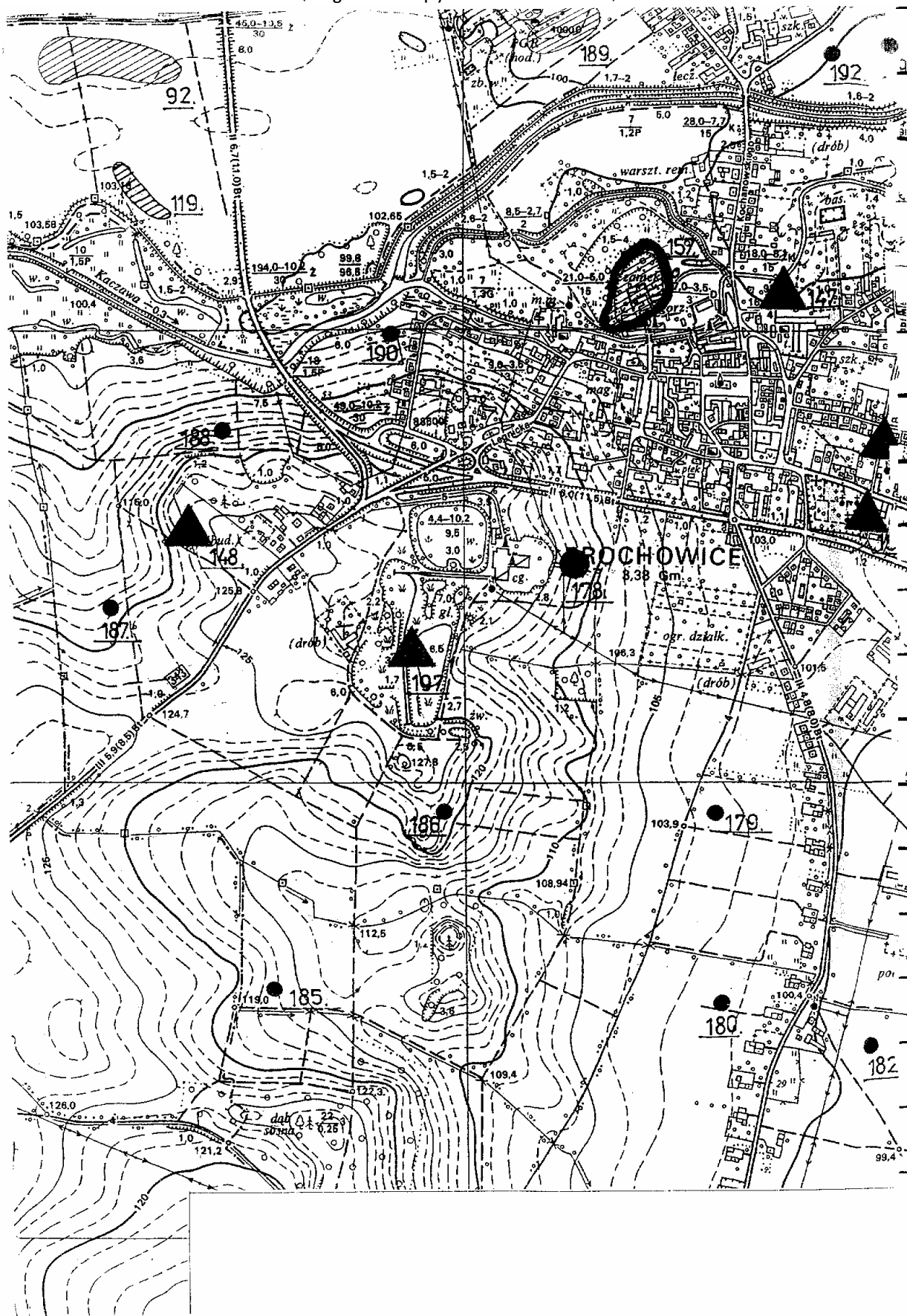
proponowana granica strefy „B” ochrony konserwatorskiej  
(fragment mapy w skali 1:10 000)



proponowana granica strefy „B” ochrony konserwatorskiej  
(fragment mapy w skali 1:10 000)



proponowana granica strefy „B” ochrony konserwatorskiej  
(fragment mapy w skali 1:10 000)



### 3001

#### UCHWAŁA RADY GMINY PROCHOWICE NR XXVI/142/2008

z dnia 23 września 2008 r.

##### w sprawie przyjęcia regulaminu korzystania z placów zabaw zlokalizowanych na terenie Gminy Prochowice

Na podstawie art. 40 ust. 2 pkt 4 ustawy z dnia 8 marca 1990 r. o samorządzie gminnym (Dz. U z 2001 r. Nr 142, poz. 1591 z późn. zm.) Rada Miasta i Gminy Prochowice uchwala, co następuje:

#### § 1

Przyjmuje się regulamin korzystania z placów zabaw zlokalizowanych na terenach Gminy Prochowice o następującej treści:

- „1. Plac zabaw służy zabawie, rekreacji i wypoczynkowi dzieci i młodzieży szkolnej.
2. Dzieci poniżej 7 lat mogą przebywać na terenie placu zabaw tylko pod opieką rodziców lub opiekunów.
3. Z urządzeń zabawowych należy korzystać zgodnie z ich przeznaczeniem, a ponadto z uwagi na bezpieczeństwo bawiących się, należy przestrzegać następujących reguł:
  - 1) w pobliżu urządzeń zabawowych zabronione są gry zespołowe i jazda na rowerze,
  - 2) zabronione jest wchodzenie na górne elementy konstrukcji urządzeń zabawowych, szczególnie dotyczy to huśtawek, przepłotni, drabinek, bramek i dachów domków,
  - 3) zabronione jest korzystanie z huśtawek, ważek, i karuzel przez więcej, niż jedno dziecko na jednym miejscu.
4. Na placu zabaw obowiązuje zakaz:
  - 1) zaśmiecania terenu,
  - 2) niszczenia i uszkodzania roślinności,
  - 3) dewastowania urządzeń zabawowo-rekreacyjnych oraz ogrodzeń,
  - 4) zakłócania spokoju i porządku publicznego,

- 5) palenia ognisk oraz używania materiałów pirotechnicznych i szkodliwych substancji chemicznych,
- 6) wprowadzania zwierząt,
- 7) wprowadzania rowerów, motorowerów i innych pojazdów mechanicznych,
- 8) spożywania napojów alkoholowych lub innych środków odurzających, przebywania osób nietrzeźwych oraz palenia tytoniu”.

#### § 2

Regulamin korzystania z placów zabaw winien być ogłoszony na specjalnych tablicach informacyjnych w ilości odpowiedniej do wielkości obiektu.

#### § 3

Wykonanie uchwały powierza się Burmistrzowi Miasta i Gminy Prochowice.

#### § 4

Uchwała wchodzi w życie po upływie 14 dni od ogłoszenia w Dzienniku Urzędowym Województwa Dolnośląskiego.

PRZEWODNICZĄCA  
RADY MIASTA I GMINY

*ALICJA SIELICKA*

### 3002

#### UCHWAŁA RADY GMINY CZERNICA NR XX/115/2008

z dnia 30 września 2008 r.

##### w sprawie ustalenia nazwy ulicy we wsi Wojnowice

Na podstawie art. 18 ust. 2 pkt 13 ustawy z dnia 8 marca 1990 r. o samorządzie gminnym (tekst jednolity: Dz. U. z 2001r. Nr 142, poz. 1591 ze zmianami) Rada Gminy Czernica uchwala, co następuje:

## § 1

Ustalić nazwę ulicy we wsi **Wojnowice**:

- 1) **ul. Szczere Pole** – /działka numer 215/18/ –  
biegnie od ulicy Czereśniowej /działka nr 406/3/  
w kierunku północno-wschodnim do drogi  
/działka numer 348A/.

## § 2

Położenie ulicy i jej przebieg przedstawia szkic sytuacyjny, stanowiący załączniki nr 1 do niniejszej uchwały.

## § 3

Wykonanie uchwały powierza się Wójtowi Gminy Czernica.

## § 4

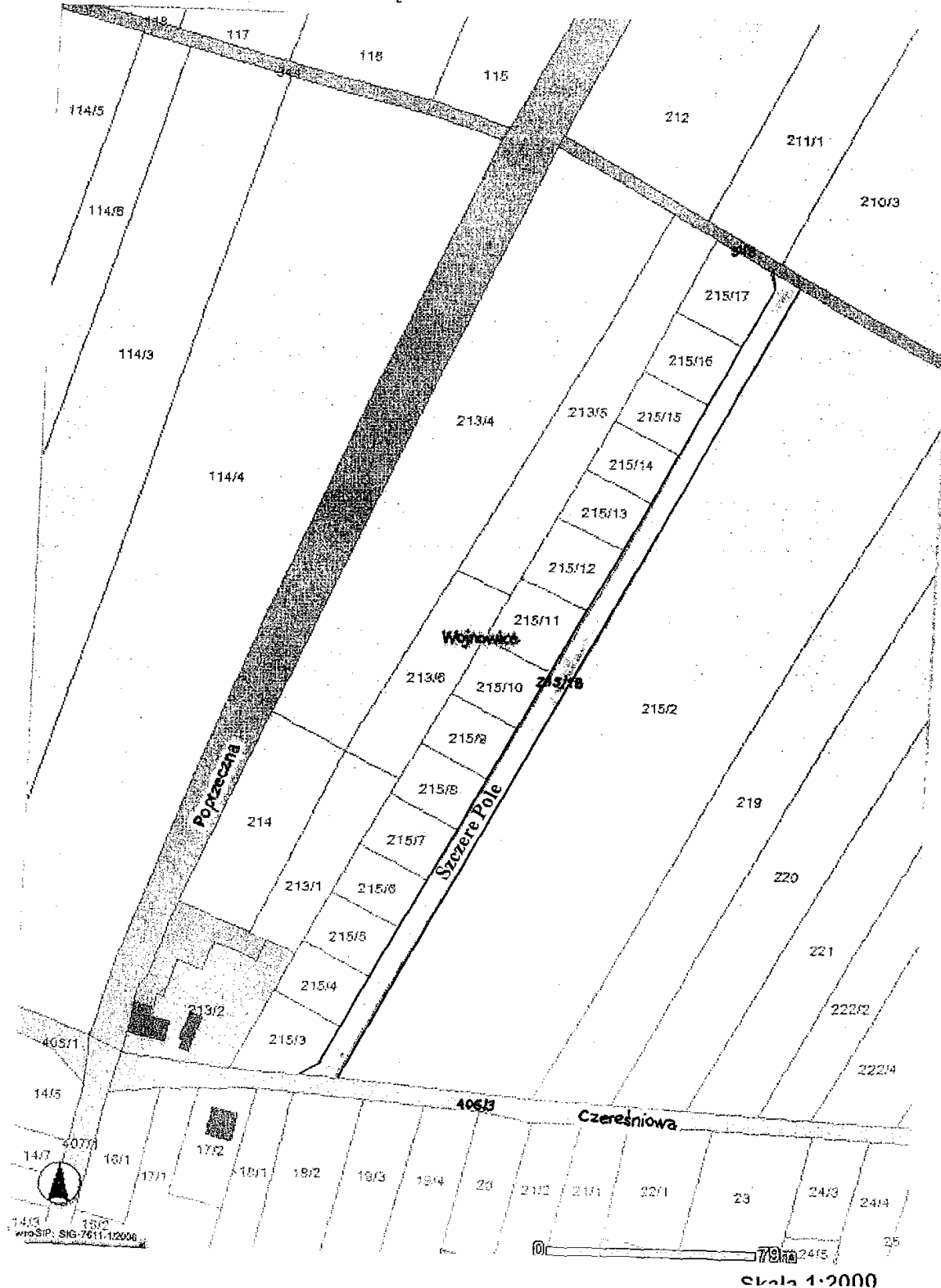
Uchwała wchodzi w życie po upływie 14 dni od dnia ogłoszenia w Dzienniku Urzędowym Województwa Dolnośląskiego.

PRZEWODNICZĄCY  
RADY GMINY

*KAROL PIETRUCHA*

Załącznik do uchwały Rady Gminy Czernica  
nr XX/115/2008 z dnia 30 września 2008 r.  
(poz. 3002)

Województwo: dolnośląskie  
Powiat: wrocławski  
Gmina: Czernica  
Obręb: WOJNOWICE



Skala 1:2000



**3003**

**UCHWAŁA RADY GMINY GŁOGÓW  
NR XII/123/2008**

z dnia 26 września 2008 r.

**w sprawie zmiany Regulaminu dofinansowania ze środków Gminnego Funduszu Ochrony Środowiska i Gospodarki Wodnej zadań z zakresu usuwania i unieszkodliwiania wyrobów zawierających azbest z obiektów budowlanych położonych na terenie gminy Głogów**

Na podstawie art. 18 ust. 2 pkt 15 ustawy z dnia 8 marca 1990 r. o samorządzie gminnym (tekst jednolity: Dz. U. z 2001 r. Nr 142, poz. 1591 z późniejszymi zmianami) oraz art. 403 ust. 1, art. 405, art. 406 i art. 408 ustawy z dnia 27 kwietnia 2001 r. – Prawo ochrony środowiska (Dz. U. z 2006 r. Nr 129, poz. 902 z późniejszymi zmianami) Rada Gminy Głogów uchwala, co następuje:

§ 1

W uchwale nr X/100/2008 Rady Gminy Głogów z dnia 20 maja 2008 r. w sprawie uchwalenia Regulaminu dofinansowania ze środków Gminnego Funduszu Ochrony Środowiska i Gospodarki Wodnej zadań z zakresu usuwania i unieszkodliwiania wyrobów zawierających azbest z obiektów budowlanych położonych na terenie gminy Głogów, wprowadza się następujące zmiany:

1) w § 1 załącznika nr 1 do uchwały nr X/100/2008 Rady Gminy Głogów z dnia 20 maja 2008 r.

a) ust. 1 otrzymuje brzmienie: „Regulamin określa zasady przyznawania osobom fizycznym dofinansowania na realizację przedsięwzięć polegających na pokryciu części kosztów związanych z wymianą lub likwidacją pokryć dachowych i elewacji zawierających azbest z obiektów budowlanych znajdujących się na terenie gminy Głogów”.

b) ust. 4. otrzymuje brzmienie: „O jednorazowe dofinansowanie ubiegać się może osoba fizyczna, która posiada tytuł prawny do obiektu budowlanego zlokalizowanego na terenie gminy Głogów i poniosła koszty związane z usuwaniem, transportem i unieszkodliwianiem elementów i materiałów zawierających azbest. Dofinansowanie nie dotyczy nieruchomości w części wykorzystywanej do prowadzenia działalności gospodarczej”.

2) w § 2 w załączniku nr 1 do uchwały nr X/100/2008 Rady Gminy Głogów z dnia 20 maja 2008 r.

a) ust. 1 otrzymuje brzmienie: „Kwotę dofinansowania ustala się na podstawie łącznej powierzchni wyrobów zawierających azbest (płyt azbestowo-cementowych, płaskich lub

falistycznych) usuniętych z obiektu budowlanego i przetransportowanych na uprawnione składowisko”.

b) ust. 3 otrzymuje brzmienie: „Przez koszty dofinansowania zadania rozumie się koszty zdjęcia płyt azbestowo-cementowych płaskich lub falistych z dachu obiektu budowlanego, zabezpieczenia ich zgodnie z obowiązującymi przepisami, załadunek i unieszkodliwienie przez składowanie odpadów na uprawnionym składowisku odpadów”.

3) w § 4 w załączniku nr 1 do uchwały nr X/100/2008 Rady Gminy Głogów z dnia 20 maja 2008 r.

a) ust. 1 pkt. a otrzymuje brzmienie: „Kserokopia tytułu prawnego do obiektu budowlanego, z którego usuwane są elementy azbestowe lub materiały zawierające azbest (oryginał do wglądu). W przypadku obiektu, do którego tytuł prawny posiada kilka osób, należy dołączyć zgodę współwłaścicieli na wykonanie prac związanych z usuwaniem elementów azbestowych lub materiałów zawierających azbest, a w przypadku wspólnoty mieszkaniowej – uchwałę wspólnoty”.

§ 2

Wykonanie uchwały powierza się Wójtowi Gminy Głogów.

§ 3

Uchwała wchodzi w życie 14 dni po ogłoszeniu w Dzienniku Urzędowym Województwa Dolnośląskiego.

PRZEWODNICZĄCA RADY

KRYSTYNA GRZEGOREK

**3004**

**UCHWAŁA RADY GMINY GŁOGÓW  
NR XII/124/2008**

z dnia 26 września 2008 r.

**w sprawie nadania nazwy ulicy w miejscowości Wilków**

Na podstawie art. 18 ust. 2 pkt 13 ustawy z dnia 8 marca 1990 r. o samorządzie gminnym (t.j. Dz. U. z 2001 r. Nr 142, poz. 1591 ze zmianami) Rada Gminy Głogów uchwała, co następuje:

§ 1

Nadaje się nazwę drodze o numerze ewidencyjnym 227 w miejscowości **Wilków**:

- **Ulica Gajowa.**

§ 2

Przebieg nazwanej ulicy określa szkic, stanowiący załącznik do tej uchwały.

§ 3

Wykonanie uchwały powierza się Wójtowi Gminy.

§ 4

Uchwała wchodzi w życie po upływie 14 dni od dnia ogłoszenia w Dzienniku Urzędowym Województwa Dolnośląskiego.

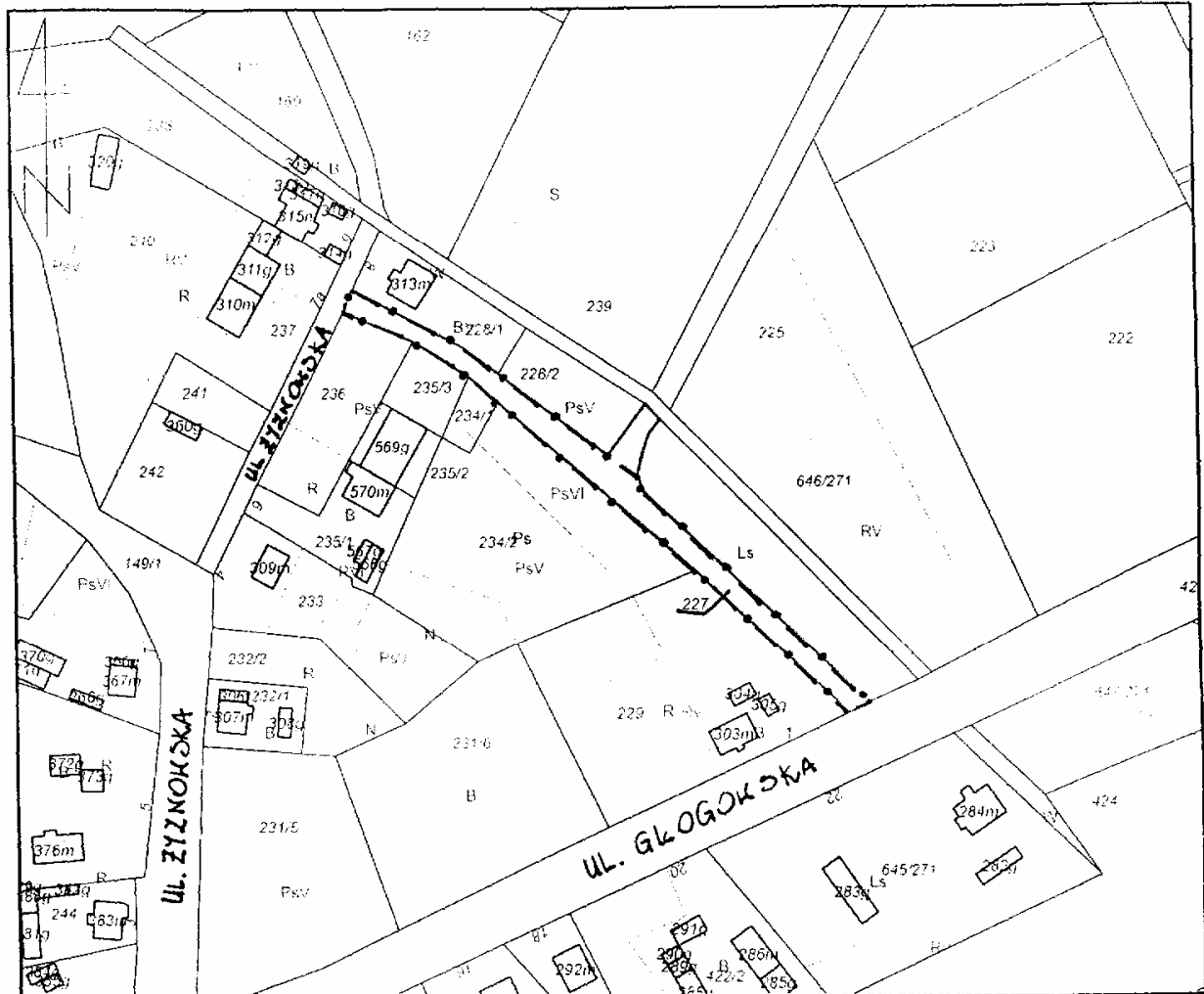
PRZEWODNICZĄCA RADY

*KRYSTYNA GRZEGOREK*

Załącznik do uchwały Rady Gminy Głogów  
nr XX/124/2008 z dnia 26 września 2008 r.  
(poz. 3004)

### WYRYS Z MAPY EWIDENCYJNEJ

Skala 1:2000



**3005**

**UCHWAŁA RADY KAMIENNA GÓRA  
NR XXVII/115/08**

z dnia 24 września 2008 r.

**w sprawie nadania nazwy ulicy we wsi Krzeszów**

Na podstawie art. 18 ust. 2 pkt 13 ustawy z dnia 8 marca 1990 r. o samorządzie gminnym (tekst jedn. Dz. U. z 2001 r. Nr 142, poz. 1591, wraz ze zm. z 2002 r. Dz. U. Nr 23, poz. 220, Nr 62, poz. 558, Nr 113, poz. 984, Nr 153, poz. 1271, Nr 214, poz. 1806, z 2003 r. Nr 80, poz. 717, Nr 162, poz. 1568, z 2004 r. Nr 102, poz. 1055, Nr 116, poz. 1203, Nr 167, poz. 1759, z 2005 r. Nr 172, poz. 1441, Nr 175, poz. 1457, z 2006 r. Nr 17, poz. 128, Nr 181, poz. 1337, z 2007 r. Dz. U. Nr 48, poz. 327, Dz. U. Nr 138, poz. 974, Dz. U. Nr 173, poz. 1218) Rada Gminy Kamienna Góra uchwala, co następuje:

§ 1

Nadaje się nazwę:  
**Michała Englera** – ulicy, w obrębie wsi Krzeszów – droga biegnąca w granicy działki według ewidencji gruntów nr 792;  
Przebieg ulicy przedstawia szkic, stanowiący załącznik nr 1 do niniejszej uchwały.

§ 2

Wykonanie uchwały powierza się Wójtowi Gminy Kamienna Góra.

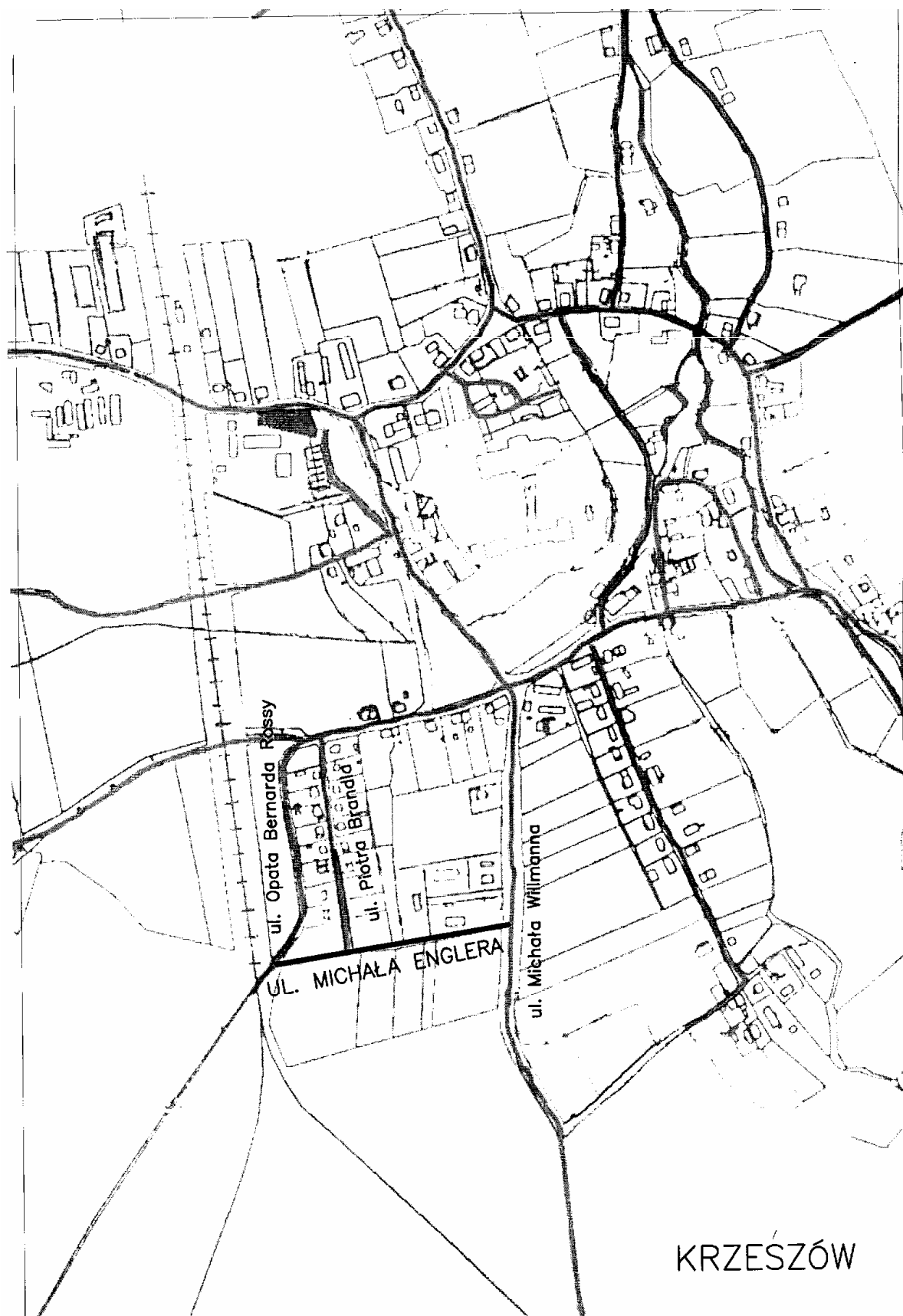
§ 3

Uchwała wchodzi w życie po upływie 14 dni od dnia ogłoszenia w Dzienniku Urzędowym Województwa Dolnośląskiego.

PRZEWODNICZĄCY  
RADY GMINY

ZYGMUNT HOMONCIK

Załącznik nr 1 do uchwały Rady Gminy  
Kamienna Góra nr XXVII/115/08 z dnia  
24 września 2008 r. (poz. 3005)



### 3006

#### UCHWAŁA RADY GMINY W PRZEWORNIE NR XXI/127/08

z dnia 25 września 2008 r.

##### **w sprawie zmiany uchwały Rady Gminy w Przewornie nr VI/38/99 z dnia 10 marca 1999 roku w sprawie określenia obwodu Publicznego Gimnazjum w Przewornie, ul. Kolejowa 4**

Na podstawie art. 17 ust. 4 ustawy z dnia 7 września 1991 roku o systemie oświaty (tekst jednolity Dz. U z 2004 r. Nr 256, poz. 2572 ze zm.), oraz art. 7 ust. 1 pkt 8 w związku z art. 18 ust. 1 ustawy z dnia 8 marca 1990 o samorządzie gminnym (tekst jednolity Dz. U z 2001 r. Nr.142, poz. 1591 ze zm.) Rada Gminy w Przewornie uchwala, co następuje:

#### § 1

W uchwale nr VI/38/99 Rady Gminy w Przewornie z dnia 10 marca 1999 r. zwanej dalej „uchwałą”, wprowadza się następującą zmianę:

§ 1 uchwały otrzymuje brzmienie:

Uchwala się dla Publicznego Gimnazjum w Przewornie, ul. Kolejowa 4 D następujący obwód do którego należą miejscowości:

Cierpice, Dzierzkowa, Dobroszów, Płosa, Jagielno, Jagielnica, Wieliczna, Karnków, Krynka, Konary, Stanica, Krzywina, Mników, Wieliszów, Ostreżna, Romanów, Pogroda, Miłocice, Kaczowice, Rożnów, Królewiec, Samborowice, Sarby, Głowaczów, Sam-

borowiczki, Strużyna, Jegłowa, Kaszówka, Przeworno.

Pozostałe postanowienia uchwały nie ulegają zmianie.

#### § 2

Uchwała podlega ogłoszeniu w Dzienniku Urzędowym Województwa Dolnośląskiego.

#### § 3

Uchwała wchodzi w życie z dniem ogłoszenia.

PRZEWODNICZĄCY RADY

*ANDRZEJ ŁUCZAK*

### 3007

#### UCHWAŁA RADY GMINY W PRZEWORNIE NR XXI/128/08

z dnia 25 września 2008 r.

##### **w sprawie zmiany uchwały Rady Gminy w Przewornie nr VI/39/99 z dnia 10 marca 1999 roku w sprawie ustalenia planu sieci publicznych gimnazjów prowadzonych przez Gminę Przeworno**

Na podstawie art. 17 ust. 4 ustawy z dnia 7 września 1991 r. o systemie oświaty (tekst jednolity Dz. U z 2004 r. Nr 256, poz.2572 ze zm.), oraz art. 7 ust. 1 pkt 8 w związku z art. 18 ust.1 ustawy z dnia 8 marca 1990 o samorządzie gminnym (tekst jednolity Dz. U z 2001 r. Nr.142, poz.1591 ze zm.) oraz art. 2 ust. 2 ustawy z dnia 8 stycznia 1999 r. przepisy wprowadzające reformę ustroju szkolnego (tekst jednolity Dz. U. z 1999 r. Nr 12, poz. 96 ze zm.) Rada Gminy w Przewornie uchwala, co następuje:

#### § 1

W uchwale nr VI/39/99 Rady Gminy w Przewornie z dnia 10 marca 1999 r. zwanej dalej „uchwałą”, wprowadza się następującą zmianę:

§ 1 uchwały otrzymuje brzmienie:

Ustala się plan sieci publicznych gimnazjów prowadzonych przez Gminę Przeworno z siedzibami i strukturami organizacyjnymi jak następuje :

Publiczne Gimnazjum, ul. Kolejowa 4D

Pozostałe postanowienia uchwały nie ulegają zmianie

#### § 2

Uchwała podlega ogłoszeniu w Dzienniku Urzędowym Województwa Dolnośląskiego

#### § 3

Uchwała wchodzi w życie z dniem ogłoszenia.

PRZEWODNICZĄCY RADY

*ANDRZEJ ŁUCZAK*

## 3008

### UCHWAŁA RADY GMINY RUJA NR XVI /77/08

z dnia 26 września 2008 r.

**w sprawie zasad i trybu udzielania dotacji na prace konserwatorskie, restauratorskie i roboty budowlane przy zabytku wpisanym do rejestru, sposobu jej rozliczania i kontroli wykonania zleconego zadania oraz postępowania z wnioskami o udzielenie dotacji na prace konserwatorskie, restauratorskie i roboty budowlane przy zabytkach**

Na podstawie art. 18 ust. 2 pkt 15 i art. 40 ust. 1 ustawy z dnia 8 marca 1990 r. o samorządzie gminnym (Dz. U. z 2001 r. Nr 142, poz. 1591, z 2002 r. Nr 23, poz. 220, Nr 62, poz. 558, Nr 113, poz. 1271, Nr 214, poz. 1806 z 2003 r. Nr 80, poz. 717, Nr 162, poz. 1568, z 2004 r. Nr 102, poz. 1055, Nr 116, poz. 1203, z 2005 r. Nr 172, poz. 1441, z 2006 r. Nr 17, poz. 128 z 2007 r. Nr 48, poz. 327 i Nr 173 poz. 1218) art. 81 ust. 1 ustawy z dnia 23 lipca 2003 r. o ochronie zabytków i opiece nad zabytkami (Dz. U. Nr 162, poz. 1568, z 2004 r. Dz. U. Nr 96, poz. 959 z późn. zm.) uchwala się, co następuje:

#### § 1

Uchwala się zasady i tryb udzielania dotacji na prace konserwatorskie, restauratorskie i roboty budowlane przy zabytku wpisanym do rejestru, sposobu jej rozliczania i kontroli wykonania zleconego zadania oraz postępowania z wnioskami o udzielenie dotacji na prace konserwatorskie, restauratorskie i roboty budowlane przy zabytkach położonych na terenie gminy Ruja.

#### I. Zasady ogólne

##### § 2

1. Dotacje z budżetu gminy mogą być udzielane osobom fizycznym lub jednostkom organizacyjnym posiadającym tytuł prawny do zabytku, o którym mowa w art. 71 ust. 1 ustawy z dnia 23 lipca 2003 r. o ochronie zabytków i opiece nad zabytkami.
2. Łączna kwota dotacji udzielonych jednemu wnioskodawcy z budżetu gminy oraz innych źródeł sektora finansów publicznych, powiększona o wkład własny wnioskodawcy, nie może przekroczyć 100% ogólnych kosztów prac objętych wnioskiem o przyznanie dotacji.
3. Dotacje mogą być udzielane na prace, które zostaną przeprowadzone w roku, w którym dotacja ma być udzielona.

##### § 3

Dotacje będą udzielane na roboty według kolejności:

- 1) w pierwszej – na prace zabezpieczające konstrukcje obiektów budowlanych, w tym: remonty lub całkowite odtworzenie więźby dachowej, słupów konstrukcyjnych, podpór, stropów i ścian konstrukcyjnych, wymianę pokryć dachowych, rynien i rur spustowych, naprawę pokryć dachowych, naprawę konstrukcji zabezpieczającej zabytek,
- 2) w drugiej – na remonty elewacji, drzwi zewnętrznych, okien i instalacji wewnętrznych, w tym:
  - a) odnowienie lub uzupełnienie tynków i okładzin architektonicznych albo ich całkowite

odtworzenie, z uwzględnieniem charakterystycznej dla tego zabytku kolorystyki,

- b) odnowienie lub całkowite odtworzenie drzwi zewnętrznych i okien, w tym ościeżnic i okiennic,
  - c) remonty i naprawy instalacji wewnętrznej,
- 3) w trzeciej – na remonty i naprawy pomieszczeń wewnątrz, w tym:
    - a) odnowienie lub uzupełnienie tynków i okładzin architektonicznych,
    - b) odnowienie, uzupełnienie lub wymiana posadzek, schodów,
    - c) malowanie pomieszczeń,
  - 4) w czwartej – na prace konserwatorskie i restauratorskie zabytków ruchomych, – obiekty stanowiące wystrój wewnątrz lub elementy ich wyposażenia.
  - 5) w piątej – na wykonanie dokumentacji technicznej i uzyskanie innych dokumentów potrzebnych do przeprowadzenia prac.

##### § 4

Wysokość dotacji przyznanej w roku budżetowym na roboty, o których mowa w § 2, ustala na podstawie złożonych wniosków Rada Gminy Ruja.

#### II. Tryb postępowania z wnioskiem

##### § 5

1. Udzielenie dotacji może nastąpić na podstawie wniosku o udzielenie dotacji.
2. Wniosek składa się osobno na każdy zabytek, na który ma być udzielona dotacja.
3. Wzór wniosku, o którym mowa w ust. 1, stanowi załącznik do uchwały.
4. Wniosek jest składany do 31 marca w roku udzielenia dotacji.

##### § 6

1. Wnioski, o których mowa § 5 ust. 4, rozpatruje Wójt Gminy Ruja, zwany dalej Wójtem, w terminie do 15 maja w roku udzielenia dotacji.
2. Wójt może powołać komisję do weryfikacji wniosków.

3. Wnioski niekompletne podlegają odrzuceniu.
4. Wójt powiadomi pisemnie każdego z wnioskodawców o rozpatrzeniu jego wniosku o udzielenie dotacji.

#### § 7

1. Do wniosku, o którym mowa w § 5 ust. 1, należy dołączyć uwierzytelnione przez upoważnionego pracownika Urzędu Gminy Ruja lub notariusza kopie dokumentów:
  - 1) decyzję o wpisie zabytku do rejestru zabytków,
  - 2) dokument potwierdzający posiadanie przez wnioskodawcę tytułu prawnego do zabytku,
  - 3) pozwolenie konserwatora zabytków na prowadzenie prac, które mają być przedmiotem dotacji, jeżeli pozwolenie takie jest prawnie wymagane,
  - 4) pozwolenie na budowę lub zgłoszenie robót (jeżeli prace wymagają uzyskania takiego pozwolenia lub zgłoszenia właściwemu organowi nadzoru budowlanego),
  - 5) kosztorys prac z uwzględnieniem cen zakupu materiałów niezbędnych do ich przeprowadzenia,
  - 6) deklarację wielkości środków własnych przeznaczonych na wykonanie robót w roku budżetowym i informację o wielkości środków przyznanych przez inne podmioty publiczne.

### III. Umowa o udzielenie dotacji

#### § 8

1. Po podjęciu przez Radę Gminy Ruja uchwały w sprawie udzielenia dotacji Wójt zawiera umowę o przekazanie dotacji.
2. Umowa o udzieleniu dotacji na przeprowadzenie prac przy zabytku powinna zawierać:
  - 1) szczegółowy zakres prac,
  - 2) zakres planowanych prac finansowanych z dotacji,
  - 3) termin realizacji prac,
  - 4) wysokość udzielonej dotacji oraz terminy i warunki jej płatności,
  - 5) tryb kontroli wykonania umowy i wykorzystania dotacji,
  - 6) warunki i sposób zwrotu niewykorzystanej dotacji albo dotacji wykorzystanej niezgodnie z przeznaczeniem,
  - 7) sposób zabezpieczenia dotacji przed niewłaściwym wykorzystaniem.

#### § 9

Nie podpisanie umowy przez wnioskodawcę w terminie 14 dni od chwili jej przedłożenia przez Wójta traktowane jest jak rezygnacja z dotacji.

### IV. Rozliczenie dotacji

#### § 10

1. Udzielona dotacja podlega rozliczeniu w terminie określonym w umowie, nie później niż w ostatnim dniu roku budżetowego.
2. Rozliczenie dotacji stanowi zestawienie poniesionych wydatków, w tym sfinansowanych udzieloną dotacją. Do zestawienia, o którym

mowa w zdaniu poprzedzającym, wnioskodawca zobowiązany jest załączyć uwierzytelnione przez pracownika Urzędu Gminy Ruja kopie:

- 1) rachunków lub faktur,
- 2) protokołu odbioru przeprowadzonych prac przez osobę posiadającą uprawnienia do odbioru robót w przypadku konieczności uzyskania zezwolenia na budowę lub zgłoszenia do właściwego organu nadzoru budowlanego.

### V. Kontrola realizacji zadania

#### § 11

1. Wójt ma prawo kontroli sposobu wydatkowania udzielonej dotacji oraz sposobu realizacji zadania finansowanego dotacją.
2. Prawo kontroli obejmuje:
  - 1) przedstawienie przez wnioskodawcę wszelkich informacji dotyczących działalności wnioskodawcy, w szczególności jego gospodarki finansowej w zakresie objętym dotowaniem, na każde żądanie wójta,
  - 2) prawo wstępu do pomieszczeń, w których realizowane są zadania objęte dotacją,
  - 3) prawo wglądu w dokumentację związaną z gospodarką finansową, gospodarką środkami rzeczowymi, dokumentację związaną z dysponowaniem środkami pieniężnymi.
3. Z przeprowadzonej kontroli sporządza się protokół.
4. Wynik kontroli może stanowić podstawę do rozwiązania umowy o dotację, ze skutkiem natychmiastowym i do żądania natychmiastowego zwrotu udzielonej kwoty dotacji.

### VI. Postanowienia przejściowe i końcowe

#### § 12

1. Wysokość środków finansowych przeznaczonych w roku budżetowym na prace konserwatorskie, restauratorskie i roboty budowlane przy zabytkach określa uchwała budżetowa.
2. Informację o wysokości udzielonych dotacji z budżetu gminy oraz o sposobie ich wykorzystania Wójt przedstawia w sprawozdaniu rocznym z wykonania budżetu gminy.
3. W roku budżetowym 2008 wnioskodawcy składają wnioski w ciągu 14 dni od daty wejścia w życie uchwały.
4. Wójt rozpatruje wnioski, o których mowa w ust. 3, w ciągu 14 dni po upływie terminu ich złożenia.

#### § 13

Wykonanie uchwały powierza się Wójtowi Gminy.

#### § 14

Uchwała wchodzi w życie po upływie 14 dni od daty ogłoszenia w Dzienniku Urzędowym Województwa Dolnośląskiego.

PRZEWODNICZĄCA  
RADY GMINY

ALICJA JAŚKIEWICZ



Załącznik do uchwały Rady Gminy Ru-  
ja nr XVI/77/08 z dnia 26 września  
2008 r. (poz. 3008)

..... dnia .....

.....  
Wnioskodawca

.....  
Adres

1. Wnioskodawca

Osoba fizyczna	
Imię i nazwisko	
Miejsce zamieszkania	
Tytuł prawny do zabytku	
NIP	
Jednostka organizacyjna	
Nazwa jednostki organizacyjnej	
Siedziba jednostki organizacyjnej	
Tytuł prawny do zabytku	
Forma osobowości prawnej	
Nr właściwego rejestru/ewidencji	
Data wpisu do właściwego rejestru/ewidencji	
NIP	
REGON	
KRS	
Osoby upoważnione do reprezentowania Wnioskodawcy (zgodnie z danymi rejestrowymi lub uchwałami)	
Konto bankowe Wnioskodawcy : Nazwa i adres banku Numer konta	

2. Dane o zabytku

Nazwa lub określenie zabytku	
Dokładny adres zabytku	
Nr w rejestrze zabytków	
Data wpisu do rejestru zabytków	
Nieruchomość ujawniona w księdze wieczystej KW nr..... w Sądzie Rejonowym w .....	

3. Zakres prac , które mają być objęte dotacją

.....  
.....  
.....  
.....  
.....  
.....  
.....  
.....  
.....  
.....  
.....  
.....  
.....  
.....  
.....  
.....

4. Uzasadnienie

.....  
.....  
.....  
.....  
.....  
.....  
.....  
.....  
.....  
.....  
.....  
.....  
.....  
.....  
.....  
.....

5. Termin wykonania prac objętych wnioskiem

.....  
.....

6. Określenie wysokości dotacji , o którą ubiega się Wnioskodawca

	Kwota	Słownie
Ogólny koszt prac , objętych wnioskiem		
Koszty własne poniesione/planowane do poniesienia przez Wnioskodawcę		
Wysokość dotacji , o którą ubiega się Wnioskodawca		
Inne podmioty, od których Wnioskodawca otrzymał dotacje na przedmiotowe prace :		
1.....		
2.....		
3.....		
4.....		

7. Inne podmioty, u których wnioskodawca ubiega się o dotację na prace objęte wnioskiem

Podmiot, u którego Wnioskodawca ubiega się o dotację		Wysokość wnioskowanej dotacji
	tak/nie	
Minister właściwy do spraw kultury i ochrony dziedzictwa narodowego	tak/nie	
Wojewódzki Konserwator Zabytków	tak/nie	
Inne :	tak/nie	
	tak/nie	
	tak/nie	
	tak/nie	
	tak/nie	
	tak/nie	

8. Wykaz ostatnich prac prowadzonych przy zabytku w okresie ostatnich 3-let - z podaniem wysokości poniesionych nakładów, w tym ze środków publicznych

Rok	Zakres prowadzonych prac	Poniesione wydatki	Dotacje ze środków publicznych (wysokość, źródło i wskazanie prac, na które zostały przeznaczone)

9. Wykaz wymaganych załączników do wniosku :

Dokument potwierdzający posiadanie przez Wnioskodawcę tytułu prawnego do zabytku \*  
Kosztorys inwestorski \*  
Zgoda właściciela (współwłaściciela) zabytku nieruchomości lub użytkownika wieczystego nieruchomości gruntowej na przeprowadzenie prac, w przypadku gdy wnioskodawcą jest współwłaściciel, jednostka organizacyjna na rzecz której jest ustanowiony trwały zarząd, lub

dzierżawca \* Opinia techniczna dotycząca stanu zachowania  
 obiektu , potwierdzona przez właściwego konserwatora zabytków \*\*  
 Pozwolenie Wojewódzkiego konserwatora Zabytków na prowadzenie prac , które mają być  
 przedmiotem dotacji \*\*\*  
 Pozwolenie na budowę , jeżeli prace wymagają takiego pozwolenia \*\*\*  
 Fotograficzna dokumentacja stanu zachowania zabytku \*\*\*

#### 10. Oświadczenia

Niniejszym oświadczam , że pokryje pozostałą część kosztów prac , na które ma być udzielona dotacja. Niniejszym oświadczam , że wszystkie dane ujęte we wniosku i załącznikach są zgodne ze stanem faktycznym , a także , że znana jest mi odpowiedzialność karna z art. 233 kodeksu karnego.

....., data .....

.....  
 Podpis / y ; pieczęć

\* kserokopia potwierdzona przez Wnioskodawcę za zgodność z oryginałem

\*\* opinia wymagana w sytuacji , gdy powodem ubiegania się o udzielenie dotacji jest zły stan techniczny , wymagający niezwłocznego podjęcia prac

\*\*\* w wypadku prac , na które dotacja ma być udzielona w roku złożenia wniosku

### 3009

#### UCHWAŁA RADY GMINY SIEKIERCZYN NR XXII/104/08

z dnia 29 sierpnia 2008 r.

##### w sprawie wprowadzenia zmian w uchwale nr IX/45/03 Rady Gminy Siekierczyn z dnia 24 czerwca 2003 r.

Na podstawie art. 18 ust. 2 pkt 15 ustawy z dnia 8 marca 1990 r. o samorządzie gminnym (Dz. U. z 2001 r. Nr 142, poz. 1591 z późn. zm.) oraz art. 42 ust. 7 pkt 3, w związku z art. 91d pkt 1 ustawy z dnia 26 stycznia 1982 r. – Karta Nauczyciela (Dz. U. z 2006 r. Nr 97, poz. 674 z późn. zm.) Rada Gminy Siekierczyn uchwala, co następuje:

#### § 1

W uchwale nr IX/45/03 Rady Gminy Siekierczyn z dnia 24 czerwca 2003 r. w sprawie określenia rozmiaru zniżek tygodniowego obowiązkowego wymiaru godzin zajęć dydaktycznych, wychowawczych i opiekuńczych nauczycielom, którym powierzono stanowiska kierownicze w szkołach i placówkach oświatowych, określenia tygodniowego obowiązkowego wymiaru godzin zajęć dydaktycznych, wychowawczych i opiekuńczych pedagoga szkolnego oraz określenia obowiązkowego wymiaru godzin zajęć nauczycieli pracujących w różnym wymiarze godzin wprowadza się następujące zmiany:

1) § 2 otrzymuje nowe brzmienie:

§ 2 Obowiązkowy wymiar godzin zajęć nauczycieli realizujących w ramach stosunku pracy obowiązki określone dla stanowisk o różnym tygodniowym obowiązkowym wymiarze godzin ustala się w oparciu o zasadę proporcjonalności według wzoru:

$$W = (A1 + A2) : [(A1 : B1) + (A2 : B2)]$$

gdzie:

W – oznacza tygodniowy obowiązkowy wymiar godzin zajęć nauczyciela,

A1, A2 – oznacza liczbę godzin poszczególnych stanowisk przydzieloną nauczycielowi w arkuszu organizacji szkoły,

B1, B2 – oznacza tygodniowy obowiązkowy wymiar godzin zajęć dydaktycznych, opiekuńczych, wychowawczych określony dla danych stanowisk w art. 42 ust. 3 ustawy Karta Nauczyciela.

2) po § 2 dodaje się § 3 w brzmieniu:

§ 3 Wymiar, o którym mowa w § 2, przyjmuje się w pełnych godzinach tak, że czas poniżej 30 minut pomija się, a czas wynoszący 30 i więcej minut przyjmuje się za pełną godzinę.

3) dotychczasowe paragrafy 3 i 4 otrzymują odpowiednio numerację 4 i 5.

#### § 2

Wykonanie uchwały powierza się Wójtowi Gminy Siekierczyn.

#### § 3

Uchwała wchodzi w życie po upływie 14 dni od dnia ogłoszenia w Dzienniku Urzędowym Województwa Dolnośląskiego.

WICEPRZEWODNICZĄCY RADY

ROMAN SŁONECKI

### 3010

#### UCHWAŁA RADY GMINY ŻÓRAWINA NR XVIII/ 132/08

z dnia 30 września 2008 r.

##### w sprawie określenia wysokości stawek podatku od nieruchomości na terenie gminy Żórawina w 2009 roku

Na podstawie art. 18 ust. 2 pkt 8 ustawy z dnia 8 marca 1990 roku o samorządzie gminnym (tekst jednolity z 2001 roku Dz. U. Nr 142, poz. 1591 z późniejszymi zmianami), art. 5 ust. 1, art. 7 ust. 3 ustawy z dnia 12 stycznia 1991 roku o podatkach i opłatach lokalnych (tekst jednolity Dz. U. z 2006 roku Nr 121, poz. 844 z późniejszymi zmianami) oraz obwieszczenia Ministra Finansów z dnia 29 lipca 2008 roku w sprawie górnych granic stawek kwotowych podatków i opłat lokalnych w 2009 rok (M.P. Nr 59, poz. 531) Rada Gminy Żórawina uchwala, co następuje:

## § 1

Roczne stawki podatku od nieruchomości na terenie gminy Żórawina ustala się w następujących wysokościach:

## 1. od gruntów:

- a) związanych z prowadzeniem działalności gospodarczej, bez względu na sposób zakwalifikowania w ewidencji gruntów i budynków **0,73** zł od 1 m<sup>2</sup> powierzchni,
- b) pod jeziorami, zajętych na zbiorniki wodne retencyjne lub elektrowni wodnych **3,90** zł od 1 ha powierzchni,
- c) pozostałych **0,31** zł od 1 m<sup>2</sup> powierzchni,

## 2. od budynków lub ich części:

- a) mieszkalnych **0,60** zł od 1 m<sup>2</sup> powierzchni użytkowej,
- b) związanych z prowadzeniem działalności gospodarczej oraz od budynków mieszkalnych lub ich części zajętych na prowadzenie działalności gospodarczej **19,64** zł od 1 m<sup>2</sup> powierzchni użytkowej,
- c) zajętych na prowadzenie działalności gospodarczej w zakresie obrotu kwalifikowanym materiałem siewnym **9,24** zł od 1 m<sup>2</sup> powierzchni użytkowej,
- d) zajętych na prowadzenie działalności gospodarczej w zakresie udzielania świadczeń zdrowotnych **4,01** zł od 1 m<sup>2</sup> powierzchni użytkowej,
- e) pozostałych **6,51** zł od 1 m<sup>2</sup> powierzchni użytkowej.

3. od budowli **2%** ich wartości określonej na podstawie art. 4 ust. 1 pkt 3 i ust. 3–7 ustawy z dnia 12 stycznia 1991 roku o podatkach i opłatach lokalnych (tekst jednolity Dz. U. z 2006 roku Nr 121, poz. 844 z późniejszymi zmianami). Zwalnia się od podatku od nieruchomości niżej wymienione nieruchomości:

- a) nieruchomości lub ich części zajęte na prowadzenie działalności w zakresie kultury, z wyjątkiem zajętych na prowadzenie działalności gospodarczej,
- b) nieruchomości lub ich części zajęta na prowadzenie działalności w zakresie kultury fizycznej i sportu, z wyjątkiem wykorzystywanych do prowadzenia działalności gospodarczej,

- c) nieruchomości lub ich części zajęte na prowadzenie działalności w zakresie pomocy społecznej, z wyjątkiem wykorzystywanych do prowadzenia działalności gospodarczej,
- d) nieruchomości lub ich części służące utrzymaniu bezpieczeństwa i porządku publicznego, z wyjątkiem wykorzystywanych do prowadzenia działalności gospodarczej,
- e) budynki gospodarcze wyłączone z gospodarstw rolnych przekazanych w zamian za świadczenia uregulowane w ustawie o ubezpieczeniu społecznym rolników z wyjątkiem wykorzystywanych do prowadzenia działalności gospodarczej,
- f) nieruchomości lub ich części służące wykonywaniu zadań w zakresie ochrony przeciwpożarowej,
- g) nieruchomości budowle lub ich części zajętych na prowadzenie działalności w zakresie zbiorowego odprowadzania ścieków i zaopatrywania w wodę w rozumieniu ustawy z dnia 7 czerwca 2001 roku (tekst jednolity z 2006 roku Dz. U. Nr 123, poz. 858 z późniejszymi zmianami) o zbiorowym zaopatrywaniu w wodę i zbiorowym odprowadzaniu ścieków.

## § 3

Traci moc uchwała nr XI/79/2007 z 29 listopada 2007 roku w sprawie określenia wysokości stawek podatku od nieruchomości na terenie gminy.

## § 4

Wykonanie uchwały powierza się Wójtowi Gminy.

## § 5

Uchwała podlega ogłoszeniu w Dzienniku Urzędowym Województwa Dolnośląskiego.

## § 6

Uchwała wchodzi w życie w terminie 14 dni od ogłoszenia w Dzienniku Urzędowym Województwa Dolnośląskiego, jednak nie wcześniej niż od 1 stycznia 2009 roku.

PRZEWODNICZĄCY  
RADY GMINY

LESZEK MARSZAŁEK

**3011**

**UCHWAŁA RADY GMINY ŻÓRAWINA  
NR XVIII/ 133/08**

z dnia 30 września 2008 r.

**w sprawie określenia wysokości stawek podatku od środków  
transportowych na terenie gminy Żórawina w 2009 roku**

Na podstawie art. 18 ust. 2 pkt. 8 ustawy z dnia 8 marca 1990 roku o samorządzie gminnym (tekst jednolity z 2001 roku Dz. U. Nr 142, poz. 1591 z późniejszymi zmianami), art. 8, art. 10 ust. 1 i 2, art. 12 ustawy z dnia 12 stycznia 1991 roku o podatkach i opłatach lokalnych (tekst jednolity Dz. U. z 2006 roku, Nr 121, poz. 844 z późniejszymi zmianami), obwieszczenia Ministra Finansów z dnia 29 lipca 2008 roku w sprawie górnych granic stawek kwotowych podatków i opłat lokalnych w 2009 roku (M. P. z dnia 29 lipca 2008 roku, Nr 59, poz. 531) Rada Gminy Żórawina uchwala, co następuje:

§ 1

Wysokość rocznych stawek podatku od środków transportowych zarejestrowanych na terenie Gminy Żórawina wynosi:

1. Od samochodu ciężarowego o dopuszczalnej masie całkowitej :
  - a) powyżej 3,5 tony do 5,5 tony włącznie – 450 zł,

- b) powyżej 5,5 tony do 9 ton włącznie – 790 zł,
  - c) powyżej 9 ton, a poniżej 12 ton – 910 zł.
2. Od samochodu ciężarowego o dopuszczalnej masie całkowitej równej lub wyższej niż 12 ton w zależności od liczby osi, dopuszczalnej masy całkowitej pojazdu i rodzaju zawieszenia stawki podatku wynoszą odpowiednio:

Liczba osi samochodów dopuszczalna masa całkowita (samochodów tonach)		Stawka podatku (w złotych)	
Nie mniej niż	Mniej niż	Oś jezdna ( osie jezdne) samochodów z zawieszeniem pneumatycznym lub zawieszeniem uznanym za równoważne	Inne systemy zawieszenia osi jezdnych
<b>DWIE OSIE</b>			
12	13	325	480
13	14	480	750
14	15	750	925
15		925	1 265
<b>TRZY OSIE</b>			
12	17	480	600
17	19	600	880
19	21	880	1 030
21	23	1 030	1 410
23	25	1 410	2 010
25		2 010	2 120
<b>CZTERY OSIE I WIĘCEJ</b>			
1	2	3	4
12	25	1 030	1 040
25	27	1 040	1 470
27	29	1 470	2 120
29	31	2 120	2 690
31		2 120	2 690

3. Od ciągnika siodłowego lub balastowego przystosowanego do użytkowania łącznie z naczepą lub przyczepą o dopuszczalnej masie całkowitej zespołu pojazdów:
  - a) od 3,5 tony do poniżej 9 ton – 870 zł,
  - b) od 9 ton do poniżej 12 ton – 980 zł.
4. Od ciągnika siodłowego i balastowego przystosowanego do używania łącznie z naczepą lub przyczepą o dopuszczalnej masie całkowitej zespołu pojazdów równej lub wyższej niż 12 ton w zależności od liczby osi i rodzaju zawieszenia stawki podatku wynoszą:

Liczba osi i dopuszczalna masa całkowita zespołu pojazdów: ciągnik siodłowy + naczepa, ciągnik siodłowy + przyczepa (w tonach)		Stawka podatku (w złotych)	
Nie mniej niż	Mniej niż	Oś jezdna (osie jezdne) z zawieszeniem pneumatycznym lub zawieszeniem uznanym za równoważne	Inne systemy zawieszenia osi jezdnych
DWIE OSIE			
12	18	325	370
18	25	400	850
25	31	935	1 325
31		1 870	2 080
TRZY OSIE			
12	40	1 680	1 780
40		2 170	2 690

5. Od przyczepy lub naczepy, która łącznie z pojazdem silnikowym posiadają dopuszczalną masę całkowitą od 7 ton i poniżej 12 ton, z wyjątkiem związanych wyłącznie z działalnością rolniczą prowadzoną przez podatnika podatku rolnego – 870 zł.
6. Od przyczepy i naczepy, które łącznie z pojazdem silnikowym posiadają dopuszczalną masę całkowitą równą lub wyższą niż 12 ton w zależności od liczby osi i rodzaju zawieszenia stawki podatku wynoszą:

Liczba osi i dopuszczalna masa całkowita zespołu pojazdów : naczepa/przyczepa + pojazd silnikowy (w tonach)		Stawka podatku (w złotych)	
Nie mniej niż	Mniej niż	Oś jezdna (osie jezdne) z zawieszeniem pneumatycznym lub zawieszeniem uznanym za równoważne	Inne systemy zawieszenia osi jezdnych
JEDNA OŚ			
12	18	325	380
18	25	520	890
25		675	935
DWIE OSIE			
12	28	555	670
28	33	990	1 250
33	38	1 250	1 630
38		1 580	2 080
TRZY OSIE			
12	38	1 060	1 360
38		1 360	2 080

7. Od autobusu w zależności od liczby miejsc do siedzenia :

- a) mniej niż 30 miejsc – 1 200 zł,  
b) równej lub wyższej niż 30 miejsc – 1 310 zł.

§ 2

Zwalnia się z podatku od środków transportowych, środki transportowe przystosowane i wykorzystywane wyłącznie do przewozów związanych z wykonywaniem zadań oświatowych.

§ 3

Traci moc uchwała nr XI/81/07 Rady Gminy Żórawina z dnia 29 listopada 2007 roku w sprawie określenia wysokości stawek podatku od środków transportowych na terenie gminy Żórawina oraz uchwała nr XIII/94/08 Rady Gminy Żórawina z dnia 29 lutego 2008 roku w sprawie zmiany uchwały nr XI/81/07 Rady Gminy Żórawina z dnia 29 listopada 2007 roku w sprawie określenia wysokości

stawek podatku od środków transportowych na terenie gminy Żórawina.

§ 4

Wykonanie uchwały powierza się Wójtowi Gminy.

§ 5

Uchwała podlega ogłoszeniu w Dzienniku Urzędowym Województwa Dolnośląskiego.

§ 6

Uchwała wchodzi w życie w terminie 14 dni od ogłoszenia w Dzienniku Urzędowym Województwa Dolnośląskiego, jednak nie wcześniej niż od 1 stycznia 2009 roku.

PRZEWODNICZĄCY  
RADY GMINY

LESZEK MARSZAŁEK



**3012**



**PREZES  
URZĘDU REGULACJI ENERGETYKI**

Wrocław, dnia 7 października 2008 r.

OWR-4210-45/2008/400/VIII-A/MB

**DECYZJA**

Na podstawie art. 47 ust. 2, art. 23 ust. 2 pkt 2 i 3 lit. b w związku z art. 30 ust. 1 ustawy z dnia 10 kwietnia 1997 r. – Prawo energetyczne (Dz. U. z 2006 r. Nr 89, poz. 625, Nr 104, poz. 708, Nr 158, poz. 1123 i Nr 170, poz. 1217 oraz z 2007 r. Nr 21, poz. 124, Nr 52, poz. 343, Nr 115, poz. 790 i Nr 130, poz. 905) oraz w związku z art. 104 ustawy z dnia 14 czerwca 1960 r. – Kodeks postępowania administracyjnego (Dz. U. z 2000 r. Nr 98, poz. 1071, z 2001 r. Nr 49, poz. 509, z 2002 r. Nr 113, poz. 984, Nr 153, poz. 1271 i Nr 169, poz. 1387, z 2003 r. Nr 130, poz. 1188 i Nr 170, poz. 1660, z 2004 r. Nr 162, poz. 1692 oraz z 2005 r. Nr 64, poz. 565, Nr 78, poz. 682 i Nr 181, poz. 1524),

**po rozpatrzeniu wniosku**

z dnia 18 lipca 2008 r.  
uzupełnionego pismami: z dnia 26 sierpnia, 15 września  
oraz 1 i 2 października 2008 r.  
w sprawie zatwierdzenia taryfy dla ciepła

**Zgorzeleckiego Przedsiębiorstwa Energetyki Ciepłej w Zgorzelcu Sp. z o.o.**  
z siedzibą w Zgorzelcu  
zwanego dalej „Przedsiębiorstwem”

**postanawiam**

zatwierdzić taryfę dla ciepła ustaloną przez wymienione Przedsiębiorstwo, stanowiącą załącznik do niniejszej decyzji, na okres do dnia 30 listopada 2009 r.

**UZASADNIENIE**

Na podstawie art. 61 § 1 ustawy z dnia 14 czerwca 1960 r. – Kodeks postępowania administracyjnego, w związku z art. 47 ust. 2 ustawy z dnia 10 kwietnia 1997 r.

– Prawo energetyczne, na wniosek Przedsiębiorstwa posiadającego koncesje z dnia 1 października 1998 r. na:

– **wytwarzanie ciepła** nr WCC/110/400/U/OT-6/98/AD, ze zmianami: z dnia 3 marca 1999 r. nr WCC//110A/400/U/OT-6/99, z dnia 5 września 2000 r. Nr WCC/110B/400/W/3/2000/BP, z dnia 28 lutego 2003 r. nr WCC/110C/400/W/OWR/2003/JK, z dnia 8 sierpnia 2003 r. Nr WCC/110D/400/W/OWR/2003/TT, z dnia 15 marca 2004 r. nr WCC/110E/400/W/OWR/2004/TT, z dnia 29 grudnia 2006 r. nr WCC/110F/400/W/OWR/2006/DT, z dnia 30 sierpnia 2007 r. nr WCC/110-ZTO/400/W/OWR/2007/DT,

– **przesyłanie i dystrybucję ciepła** nr PCC/111/400/U/OT-6/98/AD, ze zmianami: dnia 26 kwietnia 1999 r. Nr PCC/111A/400/U/OT-6/99, z dnia 2 września 1999 r. Nr PCC/111/S/400/U/3/99, z dnia 25 października 1999 r. nr PCC/111B/400/W/3/99/JŻ, z dnia 11 października 2000 r. nr PCC/111C/400/W/3/2000/BP, z dnia 7 listopada 2003 r. nr PCC/111D/400/W/OWR/2003/JJ, z dnia 15 marca 2004 r. nr PCC/111E/400/W/OWR/2004/TT, z dnia 23 listopada 2006 r. nr PCC/111F/400/W/OWR/2006/JM, z dnia 30 sierpnia 2007 r. nr PCC/111-ZTO/400/W/OWR/2007/DT,

w dniu 23 lipca 2008 r. zostało wszczęte postępowanie administracyjne w sprawie zatwierdzenia taryfy dla ciepła, ustalonej przez to Przedsiębiorstwo.

Zgodnie z art. 47 ust. 1 ustawy – Prawo energetyczne, przedsiębiorstwa energetyczne posiadające koncesje ustalają taryfy dla paliw gazowych i energii, które podlegają zatwierdzeniu przez Prezesa URE, oraz proponują okres ich obowiązywania. W myśl art. 47 ust. 2 ustawy – Prawo energetyczne, Prezes URE zatwierdza taryfę, bądź odmawia jej zatwierdzenia w przypadku stwierdzenia niezgodności taryfy z zasadami i przepisami, o których mowa w art. 44–46 tej ustawy.

W trakcie postępowania administracyjnego, na podstawie zgromadzonej dokumentacji, ustalono że Przedsiębiorstwo opracowało taryfę zgodnie z zasadami określonymi w art. 44 i 45 ustawy – Prawo energe-

tyczne oraz z przepisami rozporządzenia Ministra Gospodarki z dnia 9 października 2006 r. w sprawie szczegółowych zasad kształtowania i kalkulacji taryf oraz rozliczeń z tytułu zaopatrzenia w ciepło (Dz. U. z 2006 r. Nr 193, poz. 1423).

Oceny kosztów uzasadnionych, stanowiących podstawę ustalania cen i stawek opłat, dla pierwszego roku stosowania taryfy, dokonano na podstawie porównania jednostkowych kosztów planowanych dla pierwszego roku stosowania taryfy z jednostkowymi kosztami wynikającymi z kosztów poniesionych w roku 2007, określonych na podstawie sprawozdania finansowego zbadanego zgodnie z przepisami o rachunkowości.

Udział opłat stałych, w łącznych opłatach za świadczenie usług w zakresie przesyłania i dystrybucji ciepła, o których mowa w art. 45 ust. 5 ustawy – Prawo energetyczne został przyjęty zgodnie z wnioskiem Przedsiębiorstwa, ponieważ zapewnia ochronę interesów odbiorców.

Okres obowiązywania taryfy dla ciepła został przyjęty zgodnie z wnioskiem Przedsiębiorstwa.

W tym stanie rzeczy postanowiłem orzec, jak w rozstrzygnięciu.

#### POUCZENIE

1. Od niniejszej decyzji przysługuje odwołanie do Sądu Okręgowego w Warszawie – Sądu Ochrony Konkurencji i Konsumentów – za moim pośrednictwem, w terminie dwutygodniowym od dnia jej doręczenia (art. 30 ust. 2 i 3 ustawy z dnia 10 kwietnia 1997 r. - Prawo energetyczne oraz art. 479<sup>46</sup> pkt 1 i art. 479<sup>47</sup> § 1 Kodeksu postępowania cywilnego).
2. Odwołanie od decyzji powinno czynić zadość wymaganiom przepisanych dla pisma procesowego oraz zawierać oznaczenie zaskarżonej decyzji i wartości przedmiotu sporu, przytoczenie zarzutów, zwięzłe ich uzasadnienie, wskazanie dowodów, a także zawierać wniosek o uchylenie albo o zmianę decyzji w całości lub w części (art. 479<sup>49</sup> Kodeksu postępowania cywilnego).  
**Odwołanie należy przestać na adres Południowo-Zachodniego Oddziału Terenowego Urzędu Regulacji Energetyki – ul. Marszałka Józefa Piłsudskiego 49–57, 50-032 Wrocław.**
3. Stosownie do art. 31 ust. 4 i art. 47 ust. 3 pkt 2 ustawy – Prawo energetyczne, taryfa zostanie skierowana do ogłoszenia w Dzienniku Urzędowym Województwa Dolnośląskiego.
4. Stosownie do art. 47 ust. 4 ustawy – Prawo energetyczne, Przedsiębiorstwo wprowadza taryfę do stosowania nie wcześniej niż po upływie 14 dni i nie później niż do 45 dnia od daty jej opublikowania w Dzienniku Urzędowym Województwa Dolnośląskiego.

Z upoważnienia Prezesa Urzędu Regulacji Energetyki

#### DYREKTOR

POŁUDNIOWO-ZACHODNIEGO  
ODDZIAŁU TERENOWEGO  
URZĘDU REGULACJI ENERGETYKI  
z siedzibą we Wrocławiu

*Jadwiga Gogolewska*

**Zgorzeleckie Przedsiębiorstwo Energetyki Ciepłej w Zgorzelcu Sp. z o.o.  
59-900 Zgorzelec, ul. Groszowa 1**

#### TARYFA DLA CIEPŁA

Niniejsza taryfa stanowi załącznik do decyzji Prezesa URE  
z dnia 7 października 2008 r. nr OWR-4210-45/2008/400/VIII-A/MB

#### I

#### Objaśnienia pojęć używanych w taryfie

**ustawa** – ustawa z dnia 10 kwietnia 1997 r. – Prawo energetyczne (Dz. U. z 2006 r. Nr 89, poz. 625, Nr 104, poz. 708, Nr 158, poz. 1123 i Nr 170, poz. 1217, oraz z 2007 r. Nr 21,

poz. 124, Nr 52, poz. 343, Nr 115, poz. 790 i Nr 130, poz. 905),

**rozporządzenie taryfowe** – rozporządzenie Ministra Gospodarki z dnia 9 października 2006 r. w sprawie szczegółowych zasad kształtowania i kalkulacji taryf oraz rozliczeń z tytułu zaopatrzenia w ciepło (Dz. U. z 2006 r. Nr 193, poz. 1423),

**rozporządzenie o funkcjonowaniu systemów ciepłowniczych** – rozporządzenie Ministra Gospodarki z dnia 15 stycznia 2007 r. w sprawie szczególnych warunków funkcjonowania systemów ciepłowniczych (Dz. U. z 2007 r. Nr 16, poz. 92),

**taryfa** – zbiór cen i stawek opłat oraz warunków ich stosowania, opracowany przez przedsiębiorstwo energetyczne i wprowadzany jako obowiązujący dla określonych w nim odbiorców w trybie określonym ustawą,

**sprzedawca, przedsiębiorstwo energetyczne** – Zgorzeleckie Przedsiębiorstwo Energetyki Ciepłej w Zgorzelcu Spółka z ograniczoną odpowiedzialnością, w skrócie ZPEC, prowadzące działalność gospodarczą w zakresie wytwarzania oraz przesyłania i dystrybucji ciepła,

**odbiorca** – każdy, kto otrzymuje lub pobiera ciepło na podstawie umowy z przedsiębiorstwem energetycznym,

**źródło ciepła** – połączone ze sobą urządzenia lub instalacje służące do wytwarzania ciepła,

**kotłownia lokalna** – zlokalizowane w obiekcie źródło ciepła, które bezpośrednio zasila instalacje odbiorcze w tym obiekcie oraz obiektach sąsiednich,

**sieć ciepłownicza** – połączone ze sobą urządzenia lub instalacje służące do przesyłania i dystrybucji ciepła ze źródeł ciepła do węzłów cieplnych,

**przyłącze** – odcinek sieci ciepłowniczej doprowadzający ciepło wyłącznie do jednego węzła cieplnego albo odcinek zewnętrznych instalacji odbiorczych za grupowym węzłem cieplnym lub źródłem ciepła, łączący te instalacje z instalacjami odbiorczymi w obiektach,

**węzeł cieplny** – połączone ze sobą urządzenia lub instalacje służące do zmiany rodzaju lub parametrów nośnika ciepła dostarczanego z przyłącza oraz regulacji ilości ciepła dostarczanego do instalacji odbiorczych,

**grupowy węzeł cieplny** – węzeł cieplny obsługujący więcej niż jeden obiekt,

**instalacja odbiorcza** – połączone ze sobą urządzenia lub instalacje, służące do transportowania ciepła lub ciepłej wody z węzłów cieplnych lub źródeł ciepła do odbiorników ciepła lub punktów poboru ciepłej wody w obiekcie,

**zewnętrzna instalacja odbiorcza** – odcinki instalacji odbiorczych łączące grupowy węzeł cieplny lub źródło ciepła z instalacjami odbiorczymi w obiektach,

**obiekt** – budowla lub budynek wraz z instalacjami odbiorczymi,

**układ pomiarowo-rozliczeniowy** – dopuszczony do stosowania, zgodnie z odrębnymi przepisami, zespół urządzeń, służących do pomiaru ilości i parametrów nośnika ciepła, których wskazania stanowią podstawę do obliczenia należności z tytułu dostarczania ciepła,

**grupa taryfowa** – grupa odbiorców korzystających z usług związanych z zaopatrzeniem w ciepło, z którymi rozliczenia są prowadzone na podstawie

tych samych cen i stawek opłat oraz warunków ich stosowania,

**moc cieplna** – ilość ciepła wytworzonego lub dostarczonego do podgrzania określonego nośnika ciepła albo ilość ciepła odebranego z tego nośnika w jednostce czasu,

**zamówiona moc cieplna** – ustalona przez odbiorcę lub podmiot ubiegający się o przyłączenie największa moc cieplna, jaka w danym obiekcie wystąpi w warunkach obliczeniowych, która zgodnie z określonymi w odrębnych przepisach warunkami technicznymi oraz wymaganiami technologicznymi dla tego obiektu jest niezbędna do zapewnienia:

- a) pokrycia strat ciepła w celu utrzymania normatywnej temperatury i wymiany powietrza w pomieszczeniach,
- b) utrzymania normatywnej temperatury ciepłej wody w punktach czerpalnych,
- c) prawidłowej pracy innych urządzeń lub instalacji,

**warunki obliczeniowe:**

- a) obliczeniowa temperatura powietrza atmosferycznego określona dla strefy klimatycznej, w której zlokalizowane są obiekty, do których jest dostarczane ciepło,
- b) normatywna temperatura ciepłej wody,

**nielegalne pobieranie ciepła** – pobieranie ciepła bez zawarcia umowy, z całkowitym albo częściowym pominięciem układu pomiarowo-rozliczeniowego lub poprzez ingerencję w ten układ mającą wpływ na zafałszowanie pomiarów dokonywanych przez układ pomiarowo-rozliczeniowy.

## II

### Działalność gospodarcza przedsiębiorstwa związana z zaopatrzeniem w ciepło

ZPEC prowadzi działalność gospodarczą w zakresie wytwarzania oraz przesyłania i dystrybucji ciepła na terenie Zgorzelca.

Działalność ta jest prowadzona na podstawie udzielonych przez Prezesa Urzędu Regulacji Energetyki koncesji z dnia 1 października 1998 r. na:

- wytwarzanie ciepła Nr WCC/110/400/U/OT-6/98/AD, ze zmianami:
  - z dnia 3 marca 1999 r. Nr WCC/110A/400/U/OT-6/99,
  - z dnia 5 września 2000 r. Nr WCC/110B/400/W/3/2000/BP,
  - z dnia 28 lutego 2003 r. Nr WCC/110C/400/W/OWR/2003/JK,
  - z dnia 8 sierpnia 2003 r. Nr WCC/110D/400/W/OWR/2003/TT,
  - z dnia 15 marca 2004 r. Nr WCC/110E/400/W/OWR/2004/TT,
  - z dnia 29 grudnia 2006 r. Nr WCC/110F/400/W/OWR/2006/DT,
  - z dnia 30 sierpnia 2007 r. Nr WCC/110-ZTO/400/W/OWR/2007/DT,
- przesyłanie i dystrybucję ciepła Nr PCC/111/400/U/OT-6/98/AD, ze zmianami:
  - z dnia 26 kwietnia 1999 r. Nr PCC/111A/400/U/OT-6/99,
  - z dnia 2 września 1999 r. Nr PCC/111/S/400/U/3/99,

z dnia 25 października 1999 r. Nr PCC/111B/  
/400/W/3/99/JŻ,  
z dnia 11 października 2000 r. Nr PCC/111C/  
/400/W/3/2000/BP,  
z dnia 7 listopada 2003 r. Nr PCC/111D/400/  
/W/OWR/2003/JJ,  
z dnia 15 marca 2004 r. Nr PCC/111E/400/  
/W/OWR/2004/TT,  
z dnia 23 listopada 2006 r. Nr PCC/111F/400/  
/W/OWR/2006/JM,  
z dnia 30 sierpnia 2007 r. Nr PCC/111-ZTO/  
/400/W/OWR/2007/DT.

### III

#### Podział odbiorców na grupy taryfowe

Na podstawie § 10 rozporządzenia taryfowego w niniejszej taryfie wyodrębnia się następujące grupy taryfowe:

- Grupa „A” – odbiorcy, którym ciepło dostarczane jest bezpośrednio z kotłowni lokalnych,  
Grupa „B” – odbiorcy, którym ciepło dostarczane jest za pośrednictwem sieci ciepłowniczej sprzedawcy,

Grupa „C” – odbiorcy, którym ciepło dostarczane jest za pośrednictwem sieci ciepłowniczej i węzłów indywidualnych sprzedawcy,

Grupa „C1” – odbiorcy, którym ciepło dostarczane jest za pośrednictwem sieci ciepłowniczej i grupowych węzłów ciepłych sprzedawcy,

Grupa „D” – odbiorcy, którym ciepło dostarczane jest za pośrednictwem sieci ciepłowniczej i grupowych węzłów ciepłych oraz zewnętrznych instalacji odbiorczych sprzedawcy,

Grupa „O1” – odbiorcy, którym ciepło dostarczane jest z kotłowni przy ul. Orzeszkowej za pośrednictwem sieci ciepłowniczej sprzedawcy,

Grupa „O2” – odbiorcy, którym ciepło dostarczane jest z kotłowni przy ul. Orzeszkowej za pośrednictwem sieci ciepłowniczej i węzłów indywidualnych sprzedawcy.

### IV

#### Rodzaje oraz wysokość cen i stawek opłat

##### 1. Ceny i stawki opłat za ciepło

###### Grupa „A”

Wyszczególnienie	Jednostki	Wysokość stawek opłat	
		netto	brutto*
Stawka opłaty miesięcznej za zamówioną moc cieplną	zł/MW/m-c	5 590,00	6 819,80
Stawka opłaty za ciepło	zł/GJ	48,00	58,56

###### Grupa „B”

Wyszczególnienie	Jednostki	Wysokość cen i stawek opłat	
		netto	brutto*
Cena za zamówioną moc cieplną	zł/MW/rok	66 370,00	80 971,40
	rata miesięczna	5 530,83	6 747,61
Cena ciepła	zł/GJ	23,00	28,06
Cena nośnika ciepła	zł/m <sup>3</sup>	7,80	9,52
Stawka opłaty stałej za usługi przesyłowe	zł/MW/rok	15 300,00	18 666,00
	rata miesięczna	1 275,00	1 555,50
Stawka opłaty zmiennej za usługi przesyłowe	zł/GJ	5,90	7,20

Grupa „C”

Wyszczególnienie	Jednostki	Wysokość cen i stawek opłat	
		netto	brutto*
Cena za zamówioną moc ciepłą	zł/MW/rok	66 370,00	80 971,40
	rata miesięczna	5 530,83	6 747,61
Cena ciepła	zł/GJ	23,00	28,06
Cena nośnika ciepła	zł/m <sup>3</sup>	7,80	9,52
Stawka opłaty stałej za usługi przesyłowe	zł/MW/rok	21 100,00	25 742,00
	rata miesięczna	1 758,33	2 145,16
Stawka opłaty zmiennej za usługi przesyłowe	zł/GJ	7,90	9,64

Grupa „C1”

Wyszczególnienie	Jednostki	Wysokość cen i stawek opłat	
		netto	brutto*
Cena za zamówioną moc ciepłą	zł/MW/rok	66 370,00	80 971,40
	rata miesięczna	5 530,83	6 747,61
Cena ciepła	zł/GJ	23,00	28,06
Cena nośnika ciepła	zł/m <sup>3</sup>	7,80	9,52
Stawka opłaty stałej za usługi przesyłowe	zł/MW/rok	24 885,00	30 359,70
	rata miesięczna	2 073,75	2 529,98
Stawka opłaty zmiennej za usługi przesyłowe	zł/GJ	7,70	9,39

Grupa „D”

Wyszczególnienie	Jednostki	Wysokość cen i stawek opłat	
		netto	brutto*
Cena za zamówioną moc ciepłą	zł/MW/rok	66 370,00	80 971,40
	rata miesięczna	5 530,83	6 747,61
Cena ciepła	zł/GJ	23,00	28,06
Cena nośnika ciepła	zł/m <sup>3</sup>	7,80	9,52
Stawka opłaty stałej za usługi przesyłowe	zł/MW/rok	25 600,00	31 232,00
	rata miesięczna	2 133,33	2 602,66
Stawka opłaty zmiennej za usługi przesyłowe	zł/GJ	8,60	10,49

Grupa „O1”

Wyszczególnienie	Jednostki	Wysokość cen i stawek opłat	
		netto	brutto*
Cena za zamówioną moc ciepłą	zł/MW/rok	61 800,00	75 396,00
	rata miesięczna	5 150,00	6 283,00
Cena ciepła	zł/GJ	43,50	53,07
Cena nośnika ciepła	zł/m <sup>3</sup>	10,00	12,20
Stawka opłaty stałej za usługi przesyłowe	zł/MW/rok	10 500,00	12 810,00
	rata miesięczna	875,00	1 067,50
Stawka opłaty zmiennej za usługi przesyłowe	zł/GJ	4,40	5,37

Grupa „02”

Wyszczególnienie	Jednostki	Wysokość cen i stawek opłat	
		netto	brutto*
Cena za zamówioną moc ciepłą	zł/MW/rok	61 800,00	75 396,00
	rata miesięczna	5 150,00	6 283,00
Cena ciepła	zł/GJ	43,50	53,07
Cena nośnika ciepła	zł/m <sup>3</sup>	10,00	12,20
Stawka opłaty stałej za usługi przesyłowe	zł/MW/rok	13 200,00	16 104,00
	rata miesięczna	1 100,00	1 342,00
Stawka opłaty zmiennej za usługi przesyłowe	zł/GJ	5,50	6,71

\*) Ceny i stawki opłat brutto zawierają podatek od towarów i usług w wysokości 22%.

## 2. Stawki opłat za przyłączenie do sieci ciepłowniczej

W przypadku przyłączenia odbiorców ciepła do sieci ciepłowniczej stosowane będą następujące stawki opłat za przyłączenie do sieci:

Rodzaj przyłącza 2xDn	Technologia preizolowana	
	Stawki opłat	
	netto	brutto*
mm	zł/mb	zł/mb
32	135,0	164,70
40	144,0	175,68
50	157,0	191,54
65	173,0	211,06
80	189,0	230,58
100	230,0	280,60

\*) Stawki opłat brutto zawierają podatek od towarów i usług w wysokości 22%.

### V

#### Sposób obliczania opłat

**Miesięczna rata opłaty za zamówioną moc ciepłą** – pobierana w każdym miesiącu, stanowi iloczyn zamówionej mocy cieplnej oraz 1/12 ceny za zamówioną moc ciepłą lub stawki opłaty miesięcznej za zamówioną moc ciepłą dla danej grupy taryfowej.

**Opłata za ciepło** – pobierana za każdy miesiąc, w którym nastąpił pobór ciepła, stanowi iloczyn ilości dostarczonego ciepła, ustalonej na podstawie odczytów wskazań układu pomiarowo-rozliczeniowego zainstalowanego na przyłączy do węzła cieplnego, albo w innych miejscach rozgraniczenia eksploatacji urządzeń i instalacji określonych w umowach, oraz ceny ciepła lub stawki opłaty za ciepło dla danej grupy taryfowej.

**Opłata za nośnik ciepła** – pobierana za każdy miesiąc, w którym nastąpił pobór nośnika ciepła, stanowi iloczyn ilości nośnika ciepła dostarczonego do

napelniania i uzupełniania ubytków wody w instalacjach odbiorczych, ustalonej na podstawie odczytów wskazań układu pomiarowo-rozliczeniowego zainstalowanego w węźle cieplnym lub w miejscu określonym w umowie, oraz ceny nośnika ciepła dla danej grupy taryfowej.

**Miesięczna rata opłaty stałej za usługi przesyłowe** – pobierana w każdym miesiącu, stanowi iloczyn zamówionej mocy cieplnej oraz 1/12 stawki opłaty stałej za usługi przesyłowe dla danej grupy taryfowej.

**Opłata zmienna za usługi przesyłowe** – pobierana za każdy miesiąc, w którym nastąpił pobór ciepła, stanowi iloczyn ilości dostarczonego ciepła ustalonej na podstawie odczytów wskazań układu pomiarowo-rozliczeniowego, zainstalowanego na przyłączy do węzła cieplnego albo w innych miejscach rozgraniczenia eksploatacji urządzeń i instalacji określonych w umowach, oraz stawki opłaty zmiennej za usługi przesyłowe dla danej grupy taryfowej.

**Opłata za przyłączenie** – pobierana po wykonaniu przyłącza jako iloczyn długości przyłącza i stawki opłaty za przyłączenie, ustalonej w taryfie dla danego rodzaju przyłącza.

W przypadku dostarczania ciepła do grupowego węzła cieplnego, obsługującego obiekty więcej niż jednego odbiorcy, opłaty pobierane od poszczególnych odbiorców oblicza się według zasad określonych w § 34 rozporządzenia taryfowego.

W przypadku grupowego węzła cieplnego, z którym połączone są instalacje odbiorcze zasilające obiekty więcej niż jednego odbiorcy, opłatę za przyłączenie oblicza się według zasad określonych w § 36 rozporządzenia taryfowego.

## VI

### Warunki stosowania cen i stawek opłat

Zatwierdzone w taryfie ceny i stawki opłat obowiązują przy zachowaniu parametrów jakościowych nośnika ciepła i standardów jakościowych obsługi odbiorców określonych w rozdziale 6 rozporządzenia o funkcjonowaniu systemów ciepłowniczych.

W przypadkach:

- niedotrzymania przez strony warunków umowy sprzedaży ciepła,
- uszkodzenia lub stwierdzenia nieprawidłowych wskazań układu pomiarowo-rozliczeniowego,
- niedotrzymania przez przedsiębiorstwo energetyczne standardów jakościowych obsługi odbiorców,
- nielegalnego pobierania ciepła,
- udzielania i naliczania bonifikat przysługujących odbiorcy, stosuje się odpowiednio postanowienia rozdziału 4 rozporządzenia taryfowego.

## VII

### Wprowadzanie zmian cen i stawek opłat

Taryfa, po zatwierdzeniu przez Prezesa Urzędu Regulacji Energetyki, jest kierowana do ogłoszenia w Dzienniku Urzędowym Województwa Dolnośląskiego.

Przedsiębiorstwo wprowadza taryfę do stosowania nie wcześniej niż po upływie 14 dni i nie później niż do 45 dnia od daty jej opublikowania.

Wszyscy odbiorcy będą powiadamiani pisemnie o wprowadzaniu nowych cen i stawek opłat z wyprzedzeniem co najmniej 14 dni od daty planowanego ich wprowadzenia.

CZŁONEK ZARZĄDU  
ds. ZABEZPIECZENIA PRODUKCJI I ROZWOJU

JAROSŁAW GRZĘDA

WICEPREZES ZARZĄDU  
GŁÓWNY KSIĘGOWY

TERESA ROBACZEWSKA

**3013**

**OBWIESZCZENIE KOMISARZA WYBORCZEGO W JELENIEJ GÓRZE**

z dnia 6 października 2008 r.

**w sprawie podania do publicznej wiadomości informacji o zmianach  
w składzie Rady Miasta Bolesławiec**

Na podstawie art. 182 i 183 ustawy z dnia 16 lipca 1998 r. – Ordynacja wyborcza do rad gmin, rad powiatów i sejmików województw (Dz. U. z 2003 r. Nr 159, poz. 1547, zm. Dz. U. 2004 r. Nr 25, poz. 219, Nr 102, poz. 1055, Nr 167, poz. 1760, Dz. U. z 2005 r. Nr 175, poz. 1457, Dz. U. z 2006 r. Nr 17, poz. 128, Nr 34, poz. 242, Nr 146, poz. 1055, Nr 159, poz. 1127 i Nr 218, poz. 1592 oraz Dz. U. z 2007 r. Nr 25, poz. 162 i Nr 48, poz. 327, Nr 112, poz. 766, Dz. U. z 2008 r. Nr 96, poz. 607) Komisarz Wyborczy w Jeleniej Górze

**podaje do wiadomości publicznej, że**

**Rada Miasta Bolesławiec** uchwałą nr XXVI/223/08 z dnia 27 sierpnia 2008 r. stwierdziła wygaśnięcie w okręgu wyborczym nr 2 mandatu radnego **Burniaka Józefa**, z listy nr 6 – KKW SLD = SDPL = PD = UP LEWICA I DEMOKRACI. Na jego miejsce, na podstawie uchwały tej Rady nr XXVII/231/08 r. z dnia 24 września 2008 r. wstąpił Śliwko Lesław – kandydat z tej samej listy, który w wyborach uzyskał kolejno największą liczbę głosów i nie utracił prawa wybieralności.

KOMISARZ WYBORCZY  
W JELENIEJ GÓRZE

*EWA SZYMAŃSKA-HABZDA*



**3014**



**PREZES  
URZĘDU REGULACJI ENERGETYKI**

Wrocław, dnia 6 października 2008 r.

**INFORMACJA O DECYZJI PREZESA URZĘDU REGULACJI ENERGETYKI**

NR OWR-4210-47(6)/2008/252/IX-A/AŁ

W dniu 6 października 2008 r., po rozpatrzeniu wniosku Fortum Wrocław S.A. z siedzibą we Wrocławiu zawartego w piśmie z dnia 14 sierpnia 2008 r., L.dz. FFS/26/2008, uzupełnionego pismami z dnia 1 i 29 września 2008 r. Prezes Urzędu Regulacji Energetyki odmówił zatwierdzenia taryfy dla ciepła ustalonej przez to Przedsiębiorstwo.

**UZASADNIENIE**

Decyzję odmowną wydano na podstawie art. 47 ust. 2 w związku z art. 30 ust. 1 i art. 45 ustawy z dnia 10 kwietnia 1997 r. – Prawo energetyczne (Dz. U. z 2006 r. Nr 89, poz. 625, Nr 104, poz. 708, Nr 158, poz. 1123 i Nr 170, poz. 1217 oraz z 2007 r. Nr 21, poz. 124, Nr 52, poz. 343, Nr 115, poz. 790 i Nr 130, poz. 905) oraz w związku z art. 104 ustawy z dnia 14 czerwca 1960 r. – Kodeks postępowania administracyjnego (Dz. U. z 2000 r. Nr 98, poz. 1071, z 2001 r. Nr 49, poz. 509, z 2002 r. Nr 113, poz. 984, Nr 153, poz. 1271 i Nr 169, poz. 1387, z 2003 r. Nr 130, poz. 1188 i Nr 170, poz. 1660, z 2004 r. Nr 162, poz. 1692 oraz z 2005 r. Nr 64, poz. 565, Nr 78, poz. 682 i Nr 181, poz. 1524), gdyż taryfa została opracowana niezgodnie z art. 45 ust. 1 pkt 1 i 3 ustawy z dnia 10 kwietnia 1997 r. – Prawo energetyczne oraz niezgodnie z § 25 pkt 2 lit. 2 rozporządzenia Ministra Gospodarki z dnia 9 października 2006 r. w sprawie szczegółowych zasad kształtowania i kalkulacji taryf oraz rozliczeń z tytułu zaopatrzenia w ciepło (Dz. U. z 2006 r. Nr 193, poz. 1423).

Z upoważnienia Prezesa Urzędu Regulacji Energetyki

**DYREKTOR**  
POŁUDNIOWO-ZACHODNIEGO  
ODDZIAŁU TERENOWEGO  
URZĘDU REGULACJI ENERGETYKI  
z siedzibą we Wrocławiu

*Jadwiga Gogolewska*

Egzemplarze bieżące i z lat ubiegłych oraz załączniki można nabywać:

1) w punktach sprzedaży:

- Dolnośląskiego Urzędu Wojewódzkiego we Wrocławiu, 50-951 Wrocław, pl. Powstańców Warszawy 1, tel. 0-71/340-64-74,
- Dolnośląskiego Urzędu Wojewódzkiego we Wrocławiu Delegatura w Jeleniej Górze, 58-506 Jelenia Góra, ul. Wiejska 29, tel. 0-75/764-72-99,
- Dolnośląskiego Urzędu Wojewódzkiego we Wrocławiu Delegatura w Legnicy, 59-220 Legnica, ul. F. Skarbka 3, tel. 0-76/856-08-00 w. 401,
- Dolnośląskiego Urzędu Wojewódzkiego we Wrocławiu Delegatura w Wałbrzychu, 58-300 Wałbrzych, ul. Słowackiego 23a–24, tel. 0-74/849-40-70,

2) w przypadku prenumeraty, na podstawie nadesłanego zamówienia w Dolnośląskim Urzędzie Wojewódzkim we Wrocławiu – Zakładzie Obsługi Urzędu, 50-951 Wrocław, pl. Powstańców Warszawy 1, tel. 0-71/340-62-02.

Zbiory Dziennika Urzędowego wraz ze skorowidzami wyłożone są do powszechnego wglądu w Bibliotece Urzędowej Dolnośląskiego Urzędu Wojewódzkiego we Wrocławiu, pl. Powstańców Warszawy 1, 50-951 Wrocław, tel. 0-71/340-62-54. Treść wydawanych dzienników dostępna jest w Internecie na stronie: <http://www.duw.pl>

---

**Wydawca:** Wojewoda Dolnośląski

**Redakcja:** Wydział Nadzoru i Kontroli Dolnośląskiego Urzędu Wojewódzkiego,  
Redakcja Dziennika Urzędowego Województwa Dolnośląskiego, 50-951 Wrocław, pl. Powstańców Warszawy 1,  
tel. 0-71/340-66-21, e-mail [a.augustynowicz@duw.pl](mailto:a.augustynowicz@duw.pl)

**Skład, druk i rozpowszechnianie:** Dolnośląski Urząd Wojewódzki we Wrocławiu – Zakład Obsługi Urzędu, 50-951 Wrocław, pl. Powstańców Warszawy 1

**Dystrybucja:** tel. 0-71/340-62-02, e-mail [w.startek@duw.pl](mailto:w.startek@duw.pl)

---

Tłoczono z polecenia Wojewody Dolnośląskiego  
w Dolnośląskim Urzędzie Wojewódzkim we Wrocławiu – Zakładzie Obsługi Urzędu  
50-951 Wrocław, pl. Powstańców Warszawy 1

---

nakład 40 egz.

PL ISSN 0239-8362

**Cena: 45,04 zł** (w tym 7% VAT)  
na CD **25,90 zł** (w tym 7% VAT)