

**Załącznik nr 27 do uchwały Rady Gminy
w Warcie Bolesławieckiej nr XVI/111/08
z dnia 30 czerwca 2008 roku (poz. 2726)**



**Załącznik nr 28 do uchwały Rady Gminy
w Warcie Bolesławieckiej nr XVI/111/08
z dnia 30 czerwca 2008 roku (poz. 2726)**



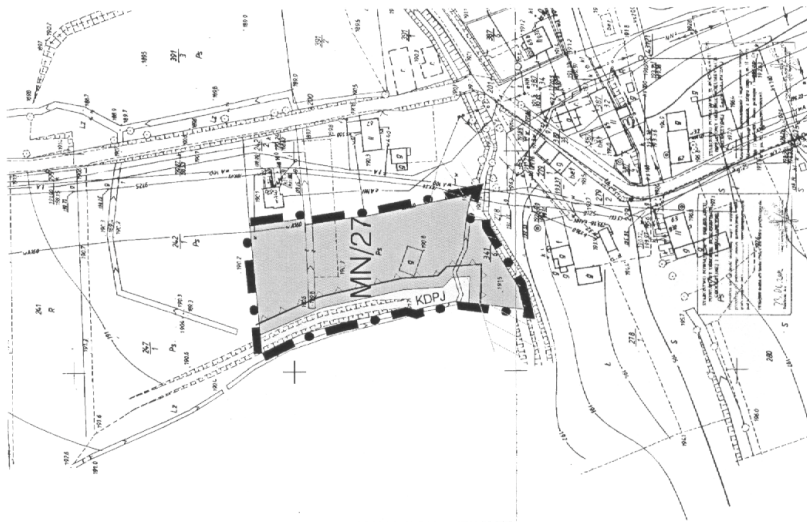
**Załącznik nr 29 do uchwały Rady Gminy
w Warcie Bolesławieckiej nr XVI/111/08
z dnia 30 czerwca 2008 roku (poz. 2726)**

Zmiana miejscowego planu zagospodarowania przestrzennego gminy Warta Bolesławiecka

Załącznik nr 29 do Uchwały nr XVI/111/08
Rady Gminy w Warcie Bolesławieckiej z dnia 30 czerwca 2008r.
Tomaszów Bolesławiecki część działki nr 242/4

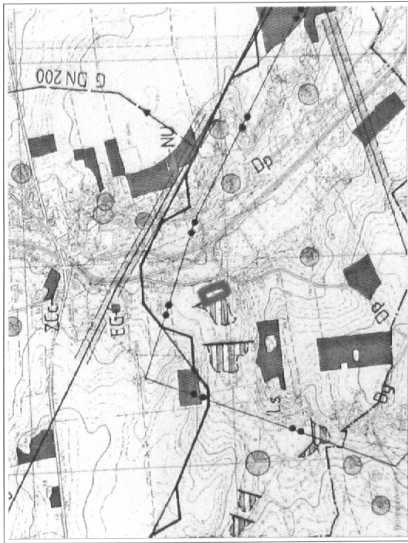


skala 1:2000



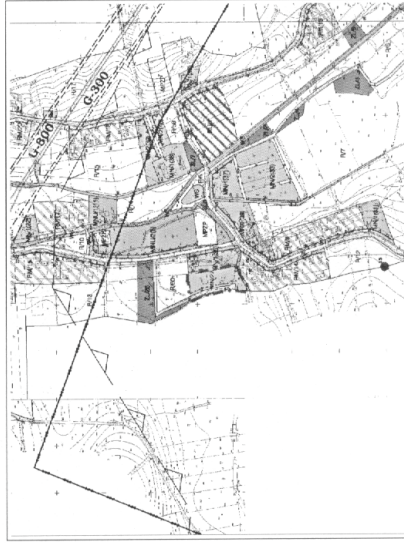
- LEGENDA:**
- OZNACZENIA OGÓLNE:**
- Granica opracowania miejscowego planu zagospodarowania przestrzennego
- USTALENIA REGULACYJNE:**
- Linie rozgraniczające tereny o różnym przeznaczeniu lub różnych zasadach zagospodarowania
 - Niekaznaczone linie zabudowy
- USTALENIA FUNKCYJNALNE:**
- Tereny zabudowy mieszkaniowej podrodziny
 - Tereny usług publicznych - ciąg pieszko - jezdni
 - Strefa zagrożenia obrotowymi wyłomami i podupianiami

Wynis ze studium uwarunkowań i kierunków zagospodarowania przestrzennego gminy Warta Bolesławiecka. Uchwała Nr IX/51/99 z dnia 29.06.1999r.



Orientacja zmiany mpzp na rysunku obowiązującego mpzp gminy Warta Bolesławiecka

Granice terenu objętego planem



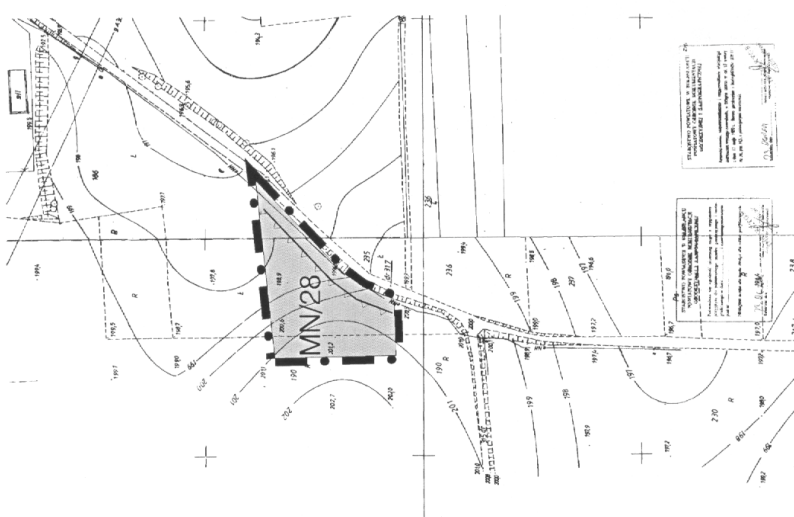
**Załącznik nr 30 do uchwały Rady Gminy
w Warcie Bolesławieckiej nr XVI/111/08
z dnia 30 czerwca 2008 roku (poz. 2726)**

**Zmiana miejscowego planu zagospodarowania
przestrzennego gminy Warta Bolesławiecka**

Załącznik nr 30 do Uchwały nr XVI/111/08
Rady Gminy w Warcie Bolesławieckiej z dnia 30 czerwca 2008r.
Tomaszów Bolesławiecki działka nr 188

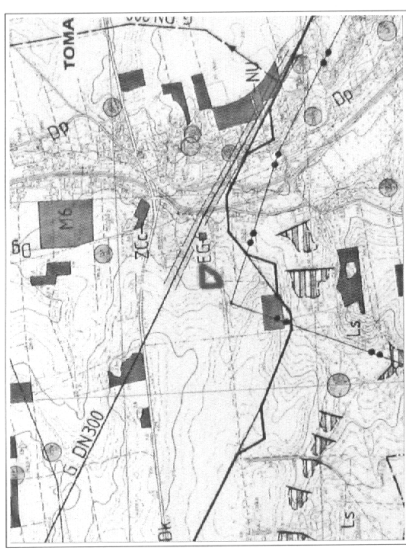


skala 1:2000
0 10 20 30 40 50 60 70 80 90 100m

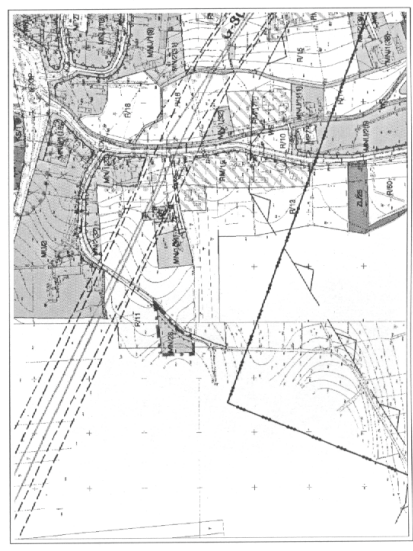


- LEGENDA:**
- OZNACZENIA OGÓLNE:**
- Granica opracowania miejscowego planu zagospodarowania przestrzennego
 - USTALENIA REGULACYJNE
 - Linie rozgraniczające tereny o różnym przeznaczeniu lub różnym zasadach zagospodarowania
 - Nagrzeczalne linie zabudowy
 - USTALENIA FUNKCYJNALNE
 - Tereny zabudowy mieszkaniowej (jednostanowej)

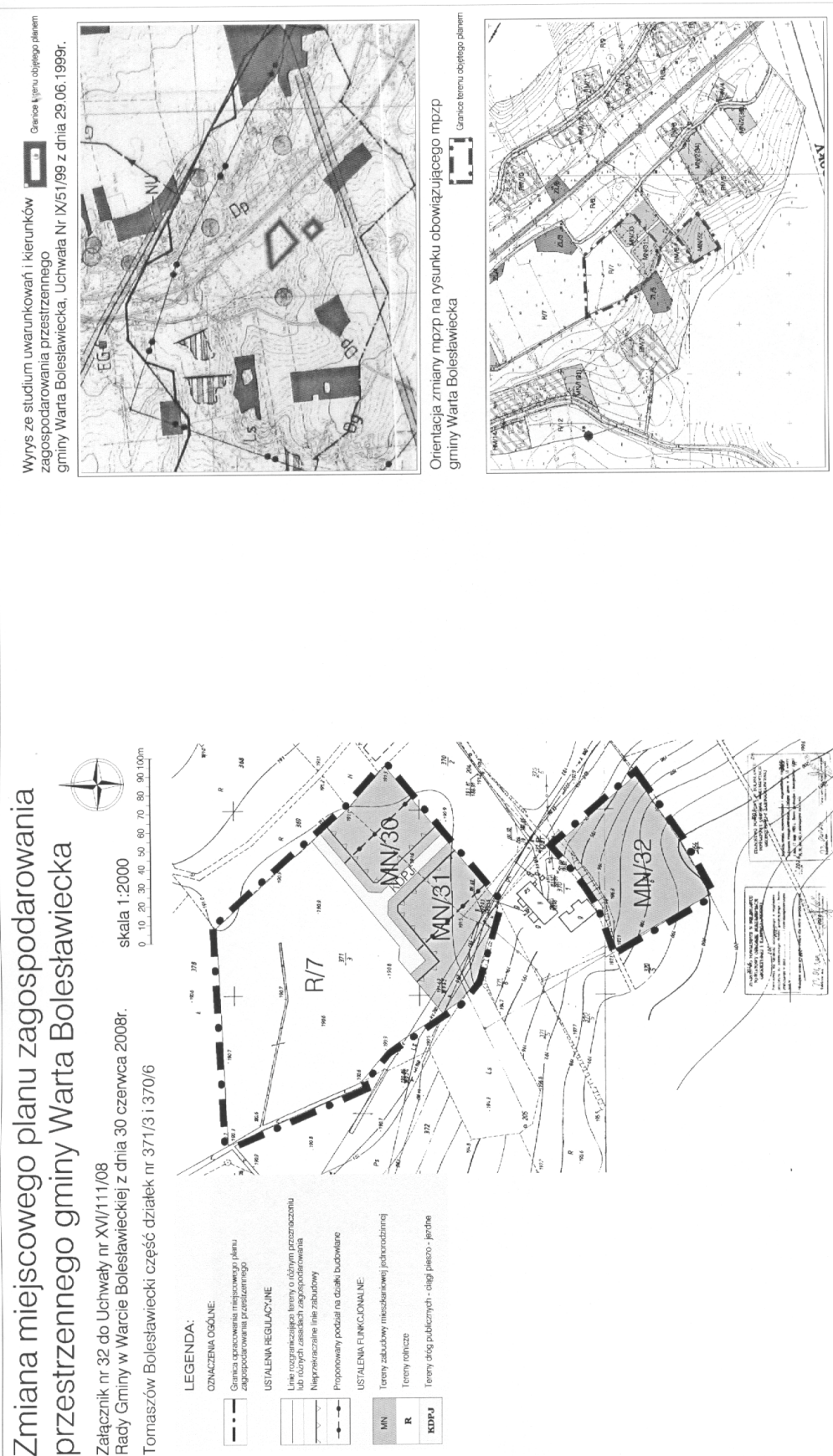
Wynis ze studium uwarunkowań i kierunków zagospodarowania przestrzennego gminy Warta Bolesławiecka. Uchwała Nr IX/51/99 z dnia 29.06.1999r.



Orientacja zmiany mpzp na rysunku obowiązującego mpzp gminy Warta Bolesławiecka



**Załącznik nr 32 do uchwały Rady Gminy
w Warcie Bolesławieckiej nr XVI/111/08
z dnia 30 czerwca 2008 roku (poz. 2726)**



Załącznik nr 33 do uchwały Rady Gminy w
Warcie Bolesławieckiej nr XVI/111/08 z
dnia 30 czerwca 2008 roku (poz. 2726)

Zmiana miejscowego planu zagospodarowania przestrzennego gminy Warta Bolesławiecka

Załącznik nr 33 do Uchwały nr XVI/111/08
Rady Gminy w Warcie Bolesławieckiej z dnia 30 czerwca 2008r.
Tomaszów Bolesławiecki działka nr 40/5



skala 1:2000



LEGENDA:

OZNACZENIA OGÓLNE



Granica obszarów miejscowego planu zagospodarowania przestrzennego

USTALENIA REGULACYJNE



Linie rozgraniczające tereny o różnym przeznaczeniu lub innych zasadach zagospodarowania



Nieprzeznaczane linie zabudowy



Proponowany podział na działki budowlane

USTALENIA FUNKCYJNALNE

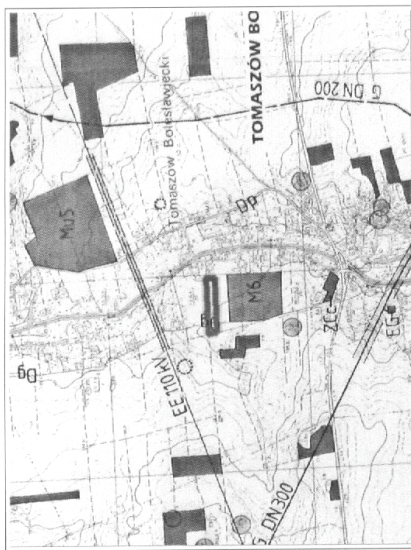


MN Tereny zabudowy mieszkalnej (schronobroni)



KDD Tereny dróg publicznych - klasy drogowej

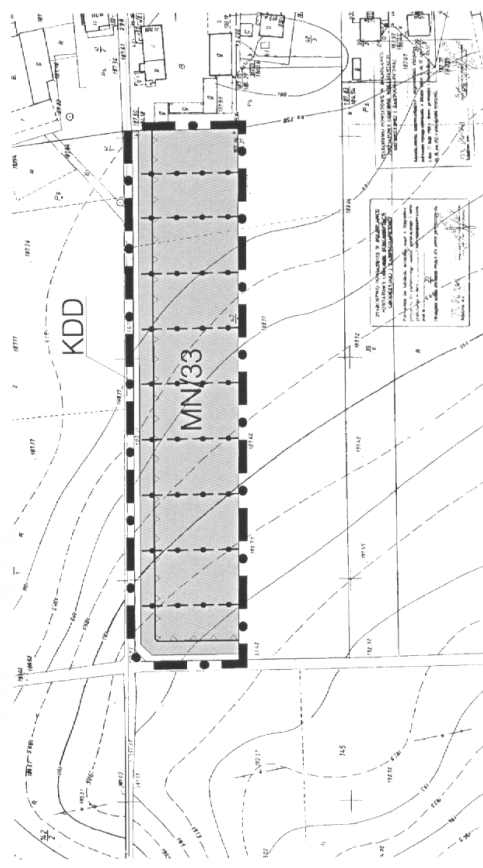
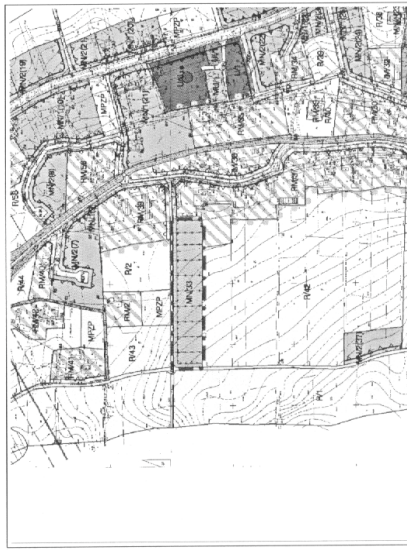
Wzrys ze studium uwarunkowań i kierunków zagospodarowania przestrzennego gminy Warta Bolesławiecka. Uchwała Nr IX/51/99 z dnia 29.06.1999r.



Orientacja zmiany mpzp na rysunku obowiązującego mpzp gminy Warta Bolesławiecka



Granice terenu objętego planem



**Załącznik nr 34 do uchwały Rady Gminy
w Warcie Bolesławieckiej nr XVI/111/08
z dnia 30 czerwca 2008 roku (poz. 2726)**

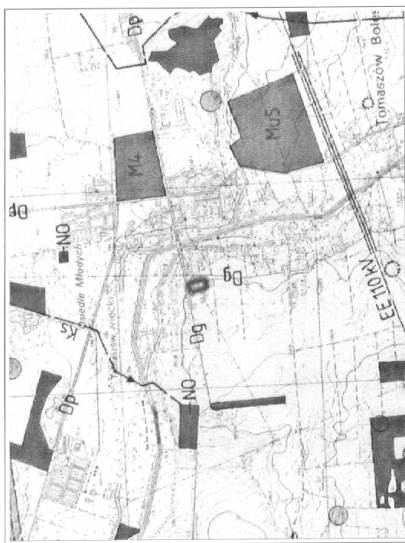
**Zmiana miejscowego planu zagospodarowania
przestrzennego gminy Warta Bolesławiecka**

Załącznik nr 34 do Uchwały nr XVI/111/08
Rady Gminy w Warcie Bolesławieckiej z dnia 30 czerwca 2008r.
Tomaszów Bolesławiecki: działka nr 90/1, 90/2



- LEGENDA:**
- OZNACZENIA OGÓLNE:**
- Granica opracowania miejscowego planu zagospodarowania przestrzennego
 - USTALENIA REGULACYJNE
 - Linie rozgraniczające tereny o różnym przeznaczeniu lub różnych zasadach zagospodarowania
 - Nieprzekraczalne linie zabudowy
 - Proponowany podział na działki budowlane
 - USTALENIA FUNKCYJNALNE:**
 - Tereny zabudowy mieszkaniowej jednorodzinnej
 - Użytki usługowe, usługowo-mieszkalne o napłyku 20-IV ze strefą ochronną

Wzrys ze studium uwarunkowań i kierunków zagospodarowania przestrzennego gminy Warta Bolesławiecka, Uchwała Nr IX/51/99 z dnia 29.06.1999r.



Orientacja zmiany mpzp na rysunku obowiązującego mpzp gminy Warta Bolesławiecka

Granice terenu objętego planem



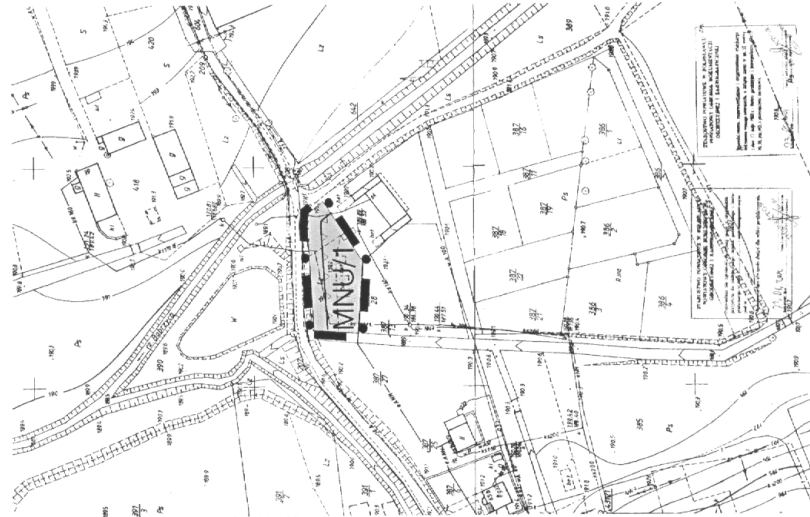
**Załącznik nr 35 do uchwały Rady Gminy
w Warcie Bolesławieckiej nr XVI/111/08
z dnia 30 czerwca 2008 roku (poz. 2726)**

**Zmiana miejscowego planu zagospodarowania
przestrzennego gminy Warta Bolesławiecka**

Załącznik nr 35 do Uchwały nr XVI/111/08
Rady Gminy w Warcie Bolesławieckiej z dnia 30 czerwca 2008r.
Tomaszów Bolesławiecki działka nr 387/28

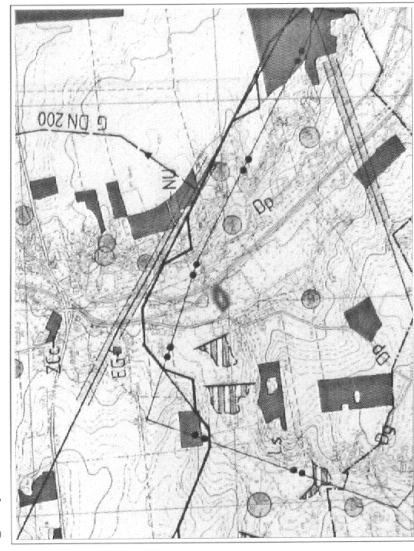


skala 1:2000
0 10 20 30 40 50 60 70 80 90 100m

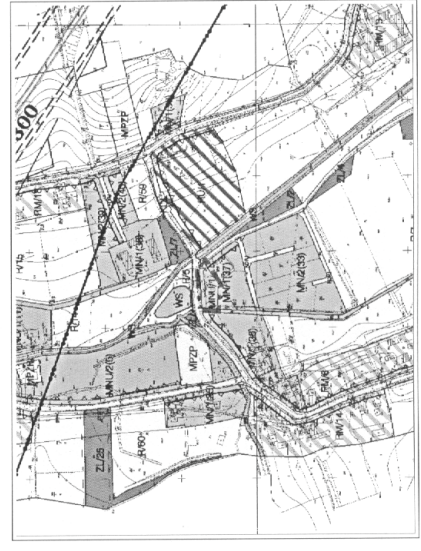


- LEGENDA:**
- OZNACZENIA OGÓLNE:**
 - Granica opracowania miejscowego planu zagospodarowania przestrzennego
 - USTALENIA REGULACYJNE**
 - Linie rozgraniczające tereny o różnym sposobie użyciu lub różnych zasadach zagospodarowania
 - Nieprzekraczalna linie zabudowy
 - USTALENIA FUNKCYJNALNE**
 - Tereny zabudowy mieszalno-usługowej

Wzrys ze studium uwarunkowań i kierunków zagospodarowania przestrzennego gminy Warta Bolesławiecka, Uchwała Nr IX/51/99 z dnia 29.06.1999r.



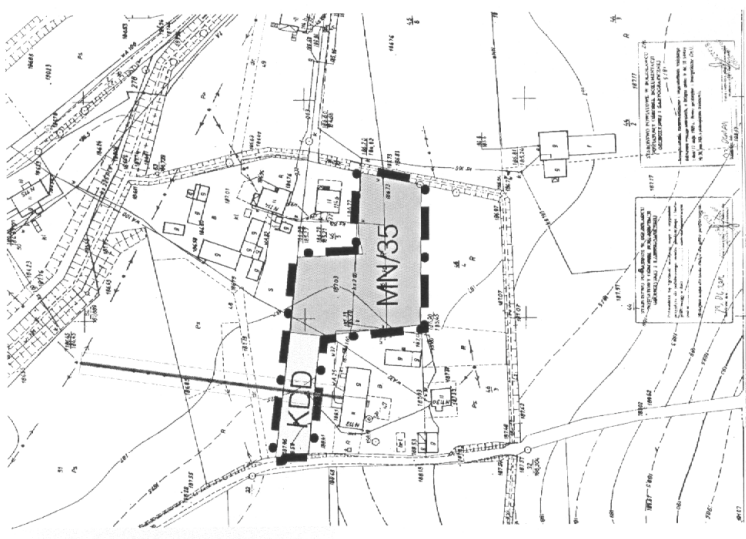
Orientacja zmiany mppz na rysunku obowiązującego mppz gminy Warta Bolesławiecka



**Załącznik nr 36 do uchwały Rady Gminy
w Warcie Bolesławieckiej nr XVI/111/08
z dnia 30 czerwca 2008 roku (poz. 2726)**

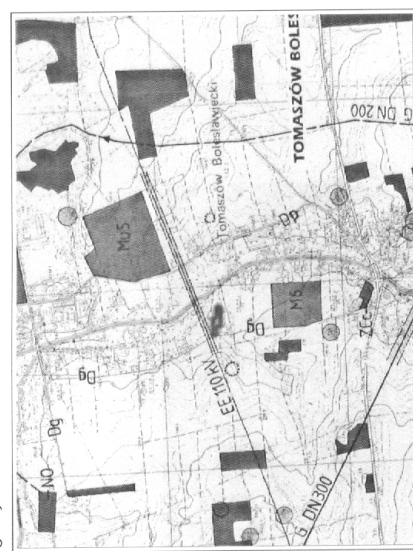
**Zmiana miejscowego planu zagospodarowania
przestrzennego gminy Warta Bolesławiecka**

Załącznik nr 36 do Uchwały nr XVI/111/08
Rady Gminy w Warcie Bolesławieckiej z dnia 30 czerwca 2008r.
Tomaszów Bolesławiecki działka nr 46/6

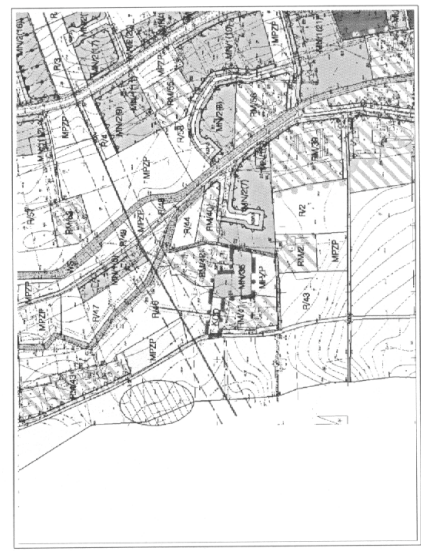


- LEGENDA:**
- OZNACZENIA OGÓLNE:**
- Linie rozgraniczające tereny o różnym przeznaczeniu lub użytkach terenowych w tym obszarach zagospodarowania przestrzennego
 - LINIE OGRANICZAJĄCE
 - Linie rozgraniczające tereny o różnym przeznaczeniu lub użytkach terenowych w tym obszarach zagospodarowania przestrzennego
 - USTALENIA FUNKCYJNALNE
 - Tereny zabudowy mieszkaniowej jednorodzinnej
 - Tereny dróg publicznych - kasy drogowej
 - Linie sieci elektroenergetycznych o napięciu 0,4 kV ze strefą oddziaływania

Wzrys ze studium uwarunkowań i kierunków zagospodarowania przestrzennego gminy Warta Bolesławiecka, Uchwała Nr IX/51/99 z dnia 29.06.1999r.



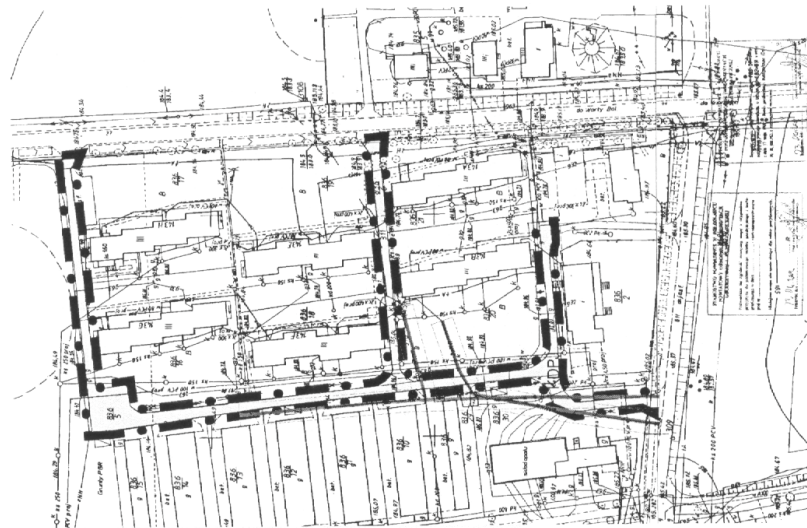
Orientacja zmiany mpzp na rysunku obowiązującego mpzp gminy Warta Bolesławiecka



**Załącznik nr 37 do uchwały Rady Gminy
w Warcie Bolesławieckiej nr XVI/111/08
z dnia 30 czerwca 2008 roku (poz. 2726)**

**Zmiana miejscowego planu zagospodarowania
przestrzennego gminy Warta Bolesławiecka**

Załącznik nr 37 do Uchwały nr XVI/111/08
Rady Gminy w Warcie Bolesławieckiej z dnia 30 czerwca 2008r.
Tomaszów Bolesławiecki część działki nr 836/2, 836/5, 836/6



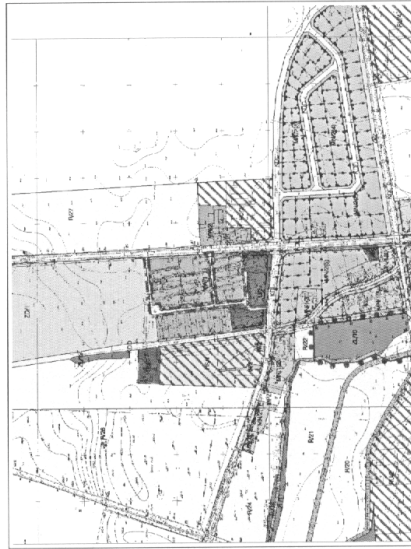
- LEGENDA:**
- OZNACZENIA OGÓLNE:**
- Granica opracowania miejscowego planu zagospodarowania przestrzennego
- USTALENIA REGULACYJNE:**
- Linie rozstrzegające tereny o różnym przeznaczeniu lub różnych zasadach zagospodarowania
- USTALENIA FUNKCYJONALNE:**
- Tereny dróg publicznych - drogi pasco - jezdnie
 - Linie sieci elektroenergetycznych o napięciu 0,4 kV oraz 20 kV ze stacją odcienną

Wzrys ze studium uwarunkowań i kierunków zagospodarowania przestrzennego gminy Warta Bolesławiecka, Uchwała Nr IX/51/99 z dnia 29.06.1999r.



Orientacja zmiany mpzp na rysunku obowiązującego mpzp gminy Warta Bolesławiecka

Granice terenu objętego planem



**Załącznik nr 38 do uchwały Rady Gminy
w Warcie Bolesławieckiej nr XVI/111/08
z dnia 30 czerwca 2008 roku (poz. 2726)**

**Zmiana miejscowego planu zagospodarowania
przestrzennego gminy Warta Bolesławiecka**

Załącznik nr 38 do Uchwały nr XVI/111/08
Rady Gminy w Warcie Bolesławieckiej z dnia 30 czerwca 2008r.
Warta Bolesławiecka działka nr 91/1, 91/4



skala 1:2000
0 10 20 30 40 50 60 70 80 90 100m

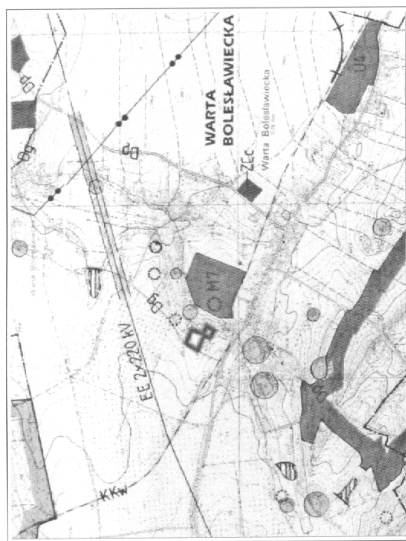


LEGENDA:

OZNACZENIA OGÓLNE:

- Granica opracowania miejscowego planu zagospodarowania przestrzennego
- USTALENIA REGULACYJNE**
- Linie rozgraniczające tereny o różnym oznaczeniu lub różnych zasadach zagospodarowania
- Nieprzekraczalne linie zabudowy
- Proponowany podział na działki budowlane
- USTALENIA FUNKCYJNALNE:**
- Tereny zabudowy mieszkaniowej jednorodzinnej
- Tereny rolnicze
- Tereny usług publicznych - ciąg pieszo - jezdni
- Strona zagazdowania określonym wyjezdem i podopieczaniem

Wzrys ze studium uwarunkowań i kierunków zagospodarowania przestrzennego gminy Warta Bolesławiecka, Uchwała Nr IX/51/99 z dnia 29.06.1999r.

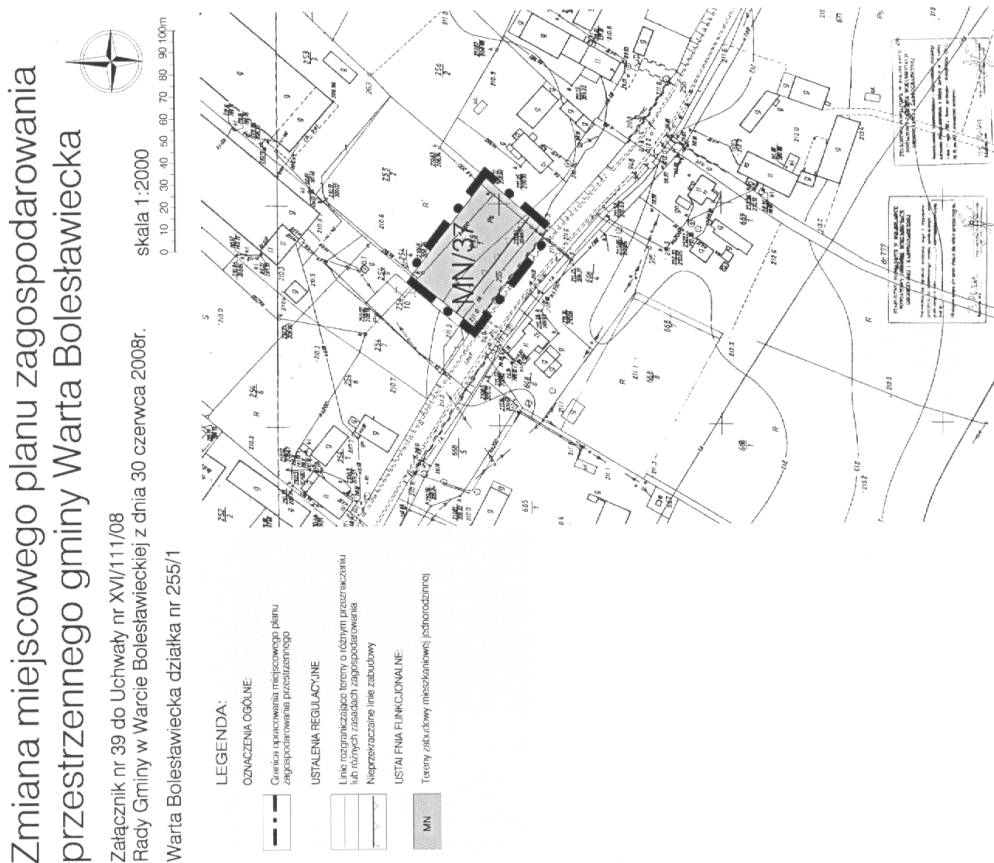


Orientacja zmiany mpzp na rysunku obowiązującego mpzp gminy Warta Bolesławiecka

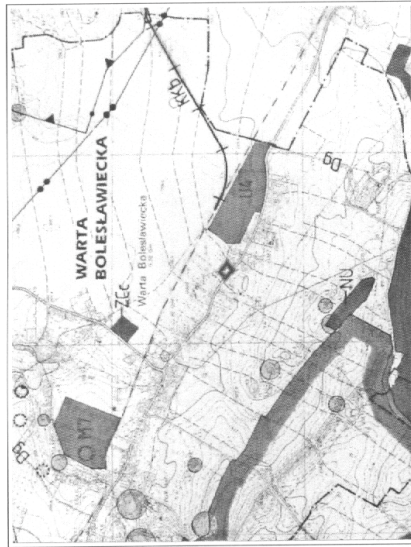
Granice terenu objętego planem



**Załącznik nr 39 do uchwały Rady Gminy
w Warcie Bolesławieckiej nr XVI/111/08
z dnia 30 czerwca 2008 roku (poz. 2726)**



Wyrus ze studium uwarunkowań i kierunków zagospodarowania przestrzennego gminy Warta Bolesławiecka, Uchwała Nr IX/51/99 z dnia 29.06.1999r.



Orientacja zmiany mpzp na rysunku obowiązującego mpzp gminy Warta Bolesławiecka



**Załącznik nr 40 do uchwały Rady Gminy
w Warcie Bolesławieckiej nr XVI/111/08
z dnia 30 czerwca 2008 roku (poz. 2726)**

**Zmiana miejscowego planu zagospodarowania
przestrzennego gminy Warta Bolesławiecka**

Załącznik nr 40 do Uchwały nr XVI/111/08
Rady Gminy w Warcie Bolesławieckiej z dnia 30 czerwca 2008r.
Warta Bolesławiecka działka nr 94/6



skala 1:2000
0 10 20 30 40 50 60 70 80 90 100m



LEGENDA:

OZNACZENIA OGÓLNE:

--- Granica sporządzenia miejscowego planu zagospodarowania przestrzennego

USTALENIA REGULACYJNE

Linie rozgraniczające tereny o różnym przeznaczeniu lub różnych zasadach zagospodarowania
Nieprzeznaczane linie zabudowy

Propozycyjny podział na działki budowlane

USTALENIA FUNKCYJNALNE

Tereny zabudowy mieszkalnej jednorodzinnej

Tereny rolnicze

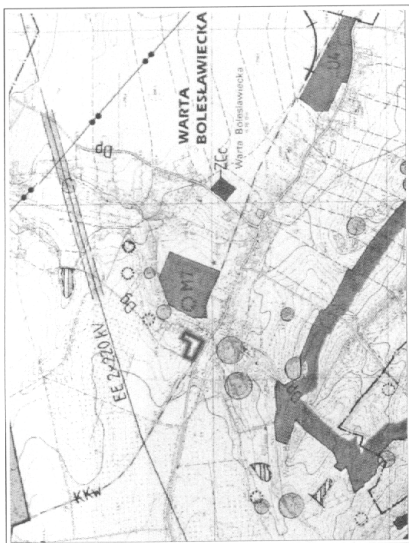
Tereny drogi publicznej - ciąg pieszo - jechny

MN
R
KDPJ

Wzrys ze studium uwarunkowań i kierunków zagospodarowania przestrzennego gminy Warta Bolesławiecka, Uchwała Nr IX/51/99 z dnia 29.06.1999r.



Granice terenu objętego planem



Orientacja zmiany mpzp na rysunku obowiązującego mpzp gminy Warta Bolesławiecka



Granice terenu objętego planem




**Załącznik nr 41 do uchwały Rady Gminy
w Warcie Bolesławieckiej nr XVI/111/08
z dnia 30 czerwca 2008 roku (poz. 2726)**

**Zmiana miejscowego planu zagospodarowania
przestrzennego gminy Warta Bolesławiecka**

Załącznik nr 41 do Uchwały nr XVI/111/08
Rady Gminy w Warcie Bolesławieckiej z dnia 30 czerwca 2008r.
Warta Bolesławiecka część działki nr 204

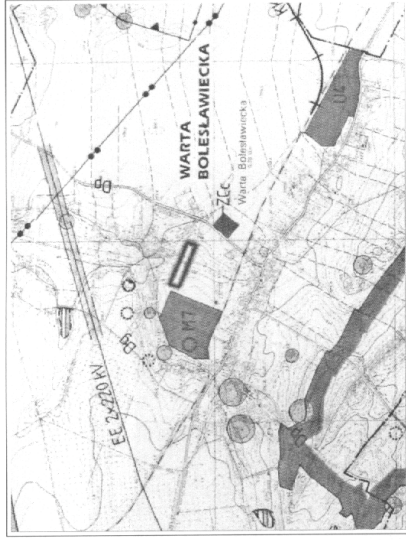


skala 1:2000

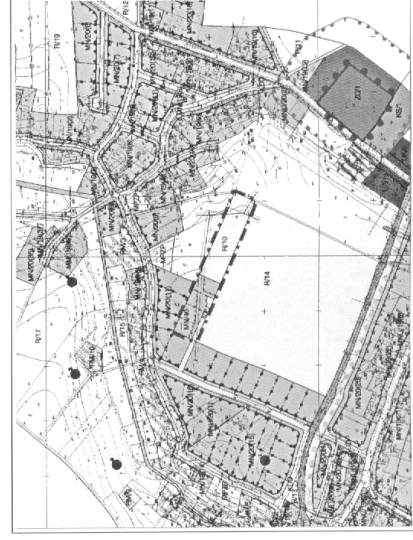


- LEGENDA:**
- OZNACZENIA OGÓLNE:**
- Granice terenów objętych planem zagospodarowania przestrzennego
- USTALENIA REGULACYJNE**
- Linie rozgraniczające tereny o takim samym oznaczeniu lub różnych zasadach zagospodarowania
 - Nieprzekraczalne linie zabudowy
 - Proponowany podział na działki budowlane
- USTALENIA FUNKCYJNALNE**
- Tereny zabudowy mieszkaniowej jednorodzinnej
 - Tereny rolnicze
 - Tereny zielone publicznych - ogrody pasowe - łąki
 - Linie sieci elektrycznych o napięciu 20 kV ze strefą ochronną

Wynis ze studium uwarunkowań i kierunków zagospodarowania przestrzennego gminy Warta Bolesławiecka, Uchwała Nr IX/51/99 z dnia 29.06.1999r.

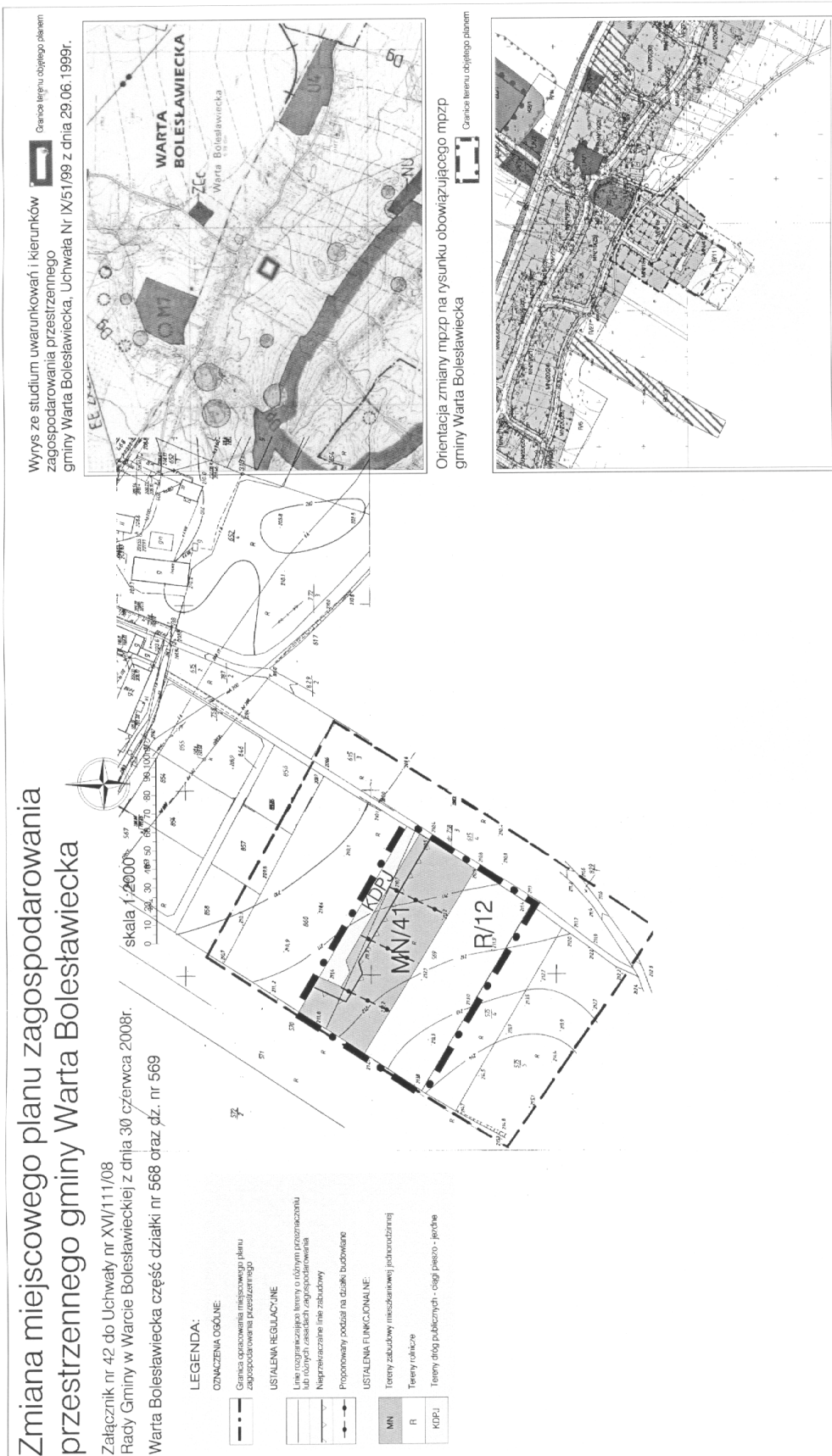


Orientacja zmiany mpzp na rysunku obowiązującego mpzp gminy Warta Bolesławiecka



Granice terenu objętego planem

**Załącznik nr 42 do uchwały Rady Gminy
w Warcie Bolesławieckiej nr XVI/111/08
z dnia 30 czerwca 2008 roku (poz. 2726)**



**Załącznik nr 43 do uchwały Rady Gminy
w Warcie Bolesławieckiej nr XVI/111/08
z dnia 30 czerwca 2008 roku (poz. 2726)**

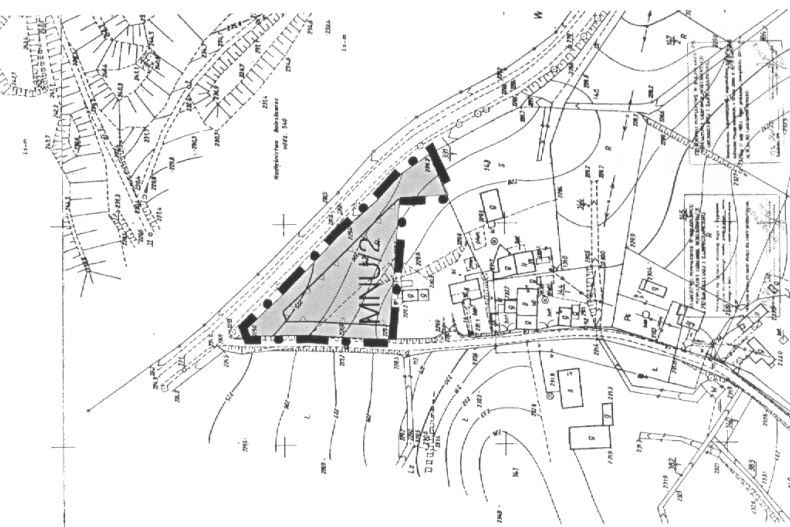
**Zmiana miejscowego planu zagospodarowania
przestrzennego gminy Warta Bolesławiecka**

Załącznik nr 43 do Uchwały nr XVI/111/08
Rady Gminy w Warcie Bolesławieckiej z dnia 30 czerwca 2008r.
Wartowice część działki nr 142



skala 1:2000

0 10 20 30 40 50 60 70 80 90 100m



LEGENDA:

OZNACZENIA OSOŃCIE:

Granica oznaczenia miejscowego planu zagospodarowania przestrzennego

USTALENIA REGULACYJNE

Linie rozgraniczające tereny o różnym przeznaczeniu

Linie rozgraniczające tereny zabudowy

Podzielenie terenu zabudowy

USTALENIA FUNKCYJNALNE

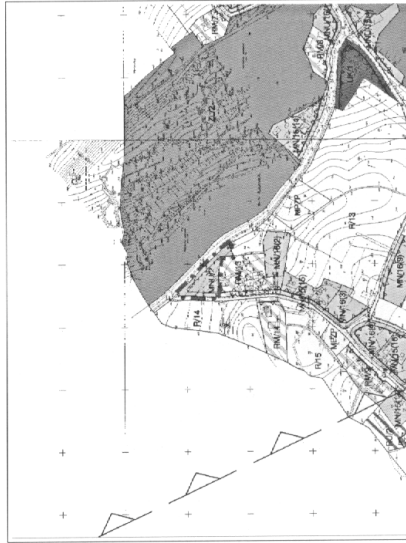
Tereny zabudowy mieszkaniowo-usługowej

MN1

Wzrys ze studium uwarunkowań i kierunków zagospodarowania przestrzennego gminy Warta Bolesławiecka. Uchwała Nr IX/51/99 z dnia 29.06.1999r.



Orientacja zmiany mpzp na rysunku obowiązującego mpzp gminy Warta Bolesławiecka



**Załącznik nr 44 do uchwały Rady Gminy
w Warcie Bolesławieckiej nr XVI/111/08
z dnia 30 czerwca 2008 roku (poz. 2726)**

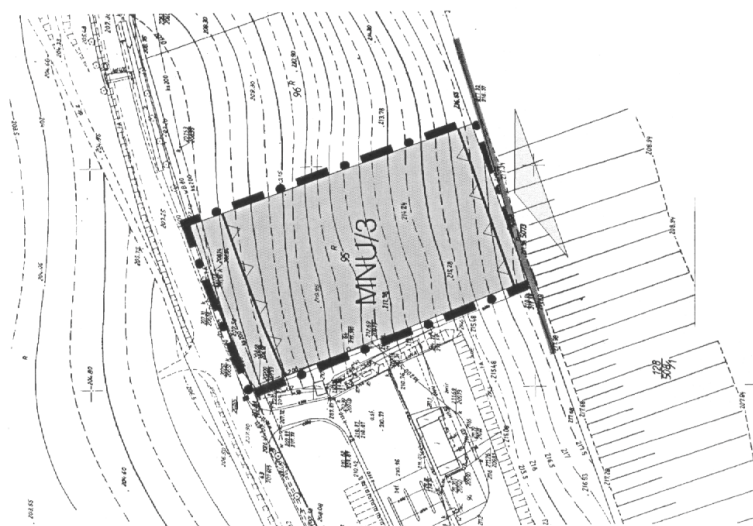
Zmiana miejscowego planu zagospodarowania przestrzennego gminy Warta Bolesławiecka

Załącznik nr 44 do Uchwały nr XVI/111/08
Rady Gminy w Warcie Bolesławieckiej z dnia 30 czerwca 2008r.
Wilczy Las działka nr 95



skala 1:2000

0 10 20 30 40 50 60 70 80 90 100m



LEGENDA:

OZNACZENIA OGÓLNE:



Granica opracowania miejscowego planu zagospodarowania przestrzennego

Dopuszczalny skrutek określzenia widoku

USTALENIA REGULACYJNE



Linie rozgraniczające tereny o różnym przeznaczeniu lub różnych zasadach zagospodarowania

Nieprzekraczalne linie zabudowy

USTALENIA FUNKCYJNALNE



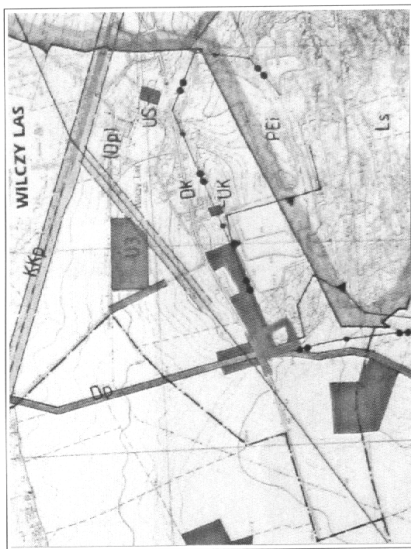
Tereny zabudowy mieszkaniowo-usługowej

Linie kablowe sieci elektroenergetycznych o napięciu 0,4 kV

Wzrys ze studium uwarunkowań i kierunków zagospodarowania przestrzennego gminy Warta Bolesławiecka. Uchwała Nr IX/51/99 z dnia 29.06.1999r.



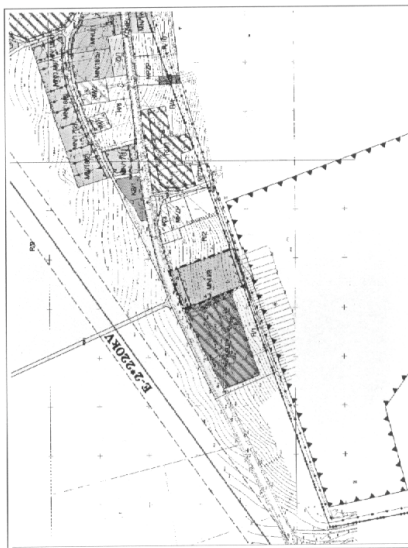
Granice terenu objętego planem



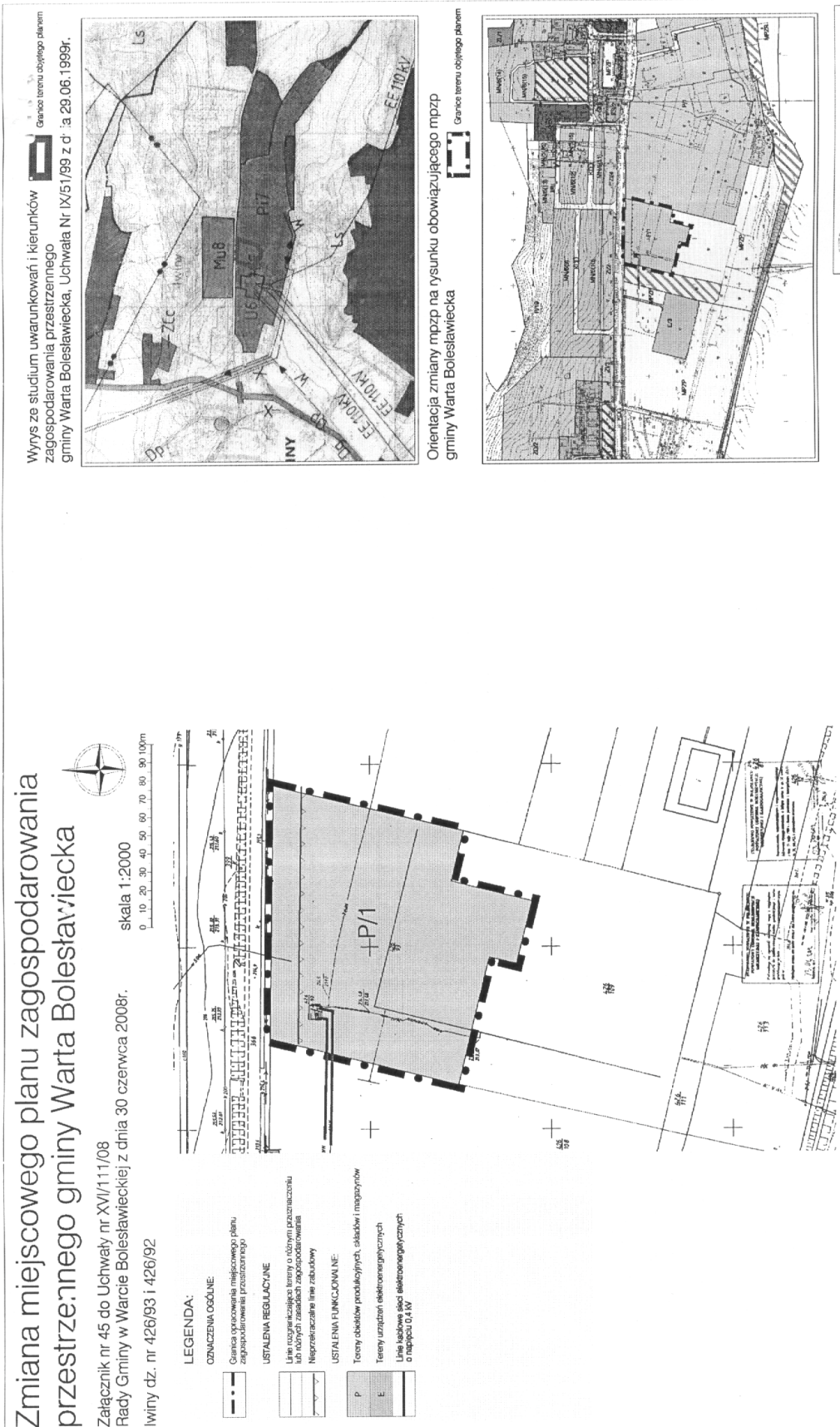
Orientacja zmiany mpzp na rysunku obowiązującego mpzp gminy Warta Bolesławiecka



Granice terenu objętego planem



**Załącznik nr 45 do uchwały Rady Gminy
w Warcie Bolesławieckiej nr XVI/111/08
z dnia 30 czerwca 2008 roku (poz. 2726)**



Dziennik Urzędowy Województwa Dolnośląskiego

**Załącznik nr 46 do uchwały Rady Gminy
w Warcie Bolesławieckiej nr XVI/111/08
z dnia 30 czerwca 2008 roku (poz. 2726)**

Rozstrzygnięcie o sposobie realizacji, zapisanych w zmianach planu, inwestycji w zakresie infrastruktury technicznej należącej do zadań własnych gminy oraz zasadach ich finansowania

Rozstrzygnięcia dokonano na podstawie art. 20 ust. 1 ustawy z dnia 27 marca 2003 r. o planowaniu i zagospodarowaniu przestrzennym (Dz. U. 80 póź. 717 ze zm.)

1. Na potrzeby zmiany miejscowego planu zagospodarowania przestrzennego wykonano Prognozę skutków finansowych uchwalenia zmiany planu zawierającą:

Analizę i charakterystykę ustaleń projektu planu

- Analizę lokalnego rynku nieruchomości
- Analizę dochodów gminy wynikających z:
 - Opłat planistycznych od wzrostu wartości nieruchomości
 - Opłat adiacenckich
 - Wzrostu podatku od nieruchomości
 - Sprzedaży gruntów gminnych
 - Opłat od czynności cywilnoprawnych
- Analizę kosztów gminy wynikających z:
 - Wykupu nieruchomości na cele publiczne
 - Kosztów infrastruktury technicznej
 - Odszkodowania za spadek wartości nieruchomości
 - Spadek podatku od nieruchomości

Z ww. prognozy wynika synteza wydatków i wpływów bezpośrednio związana z realizacją zmiany funkcji terenu, której celem jest efektywniejsze zagospodarowanie przestrzeni oraz osiągnięcie wymiernych korzyści ekonomicznych.

Zestawienie prognozowanych wydatków i wpływów związanych bezpośrednio z infrastrukturą techniczną

Prognozowane skutki finansowe		
Szacunkowe dochody	Oplata planistyczna	171 275,00
	Oplata adiacencka	69 312,00
	Wzrost podatku od nieruchomości - gruntowych	116 427,00
	Wzrost podatku od nieruchomości - budynki	404 080,00
	Sprzedaż gruntów gminnych	0,00
	Wzrost opłaty od czynności cywilnoprawnych	36 199,00
	Suma dochodów	797 293,00
Szacunkowe koszty	Wykup gruntów na cele publiczne	54 210,00
	Koszty drogowej infrastruktury technicznej i infrastruktury technicznej	1 420 879,00
	Odszkodowania za spadek wartości nieruchomości	439,00
	Spadek podatku od nieruchomości	1 2681,00
	Suma kosztów	1 488 210,00
Suma kosztów i dochodów		-690917,00

Zmiany miejscowego planu zagospodarowania przestrzennego gminy Warta Bolesławiecka pełnią głównie funkcje regulacyjne, korygujące zagospodarowanie pojedynczych działek.

Prognozowane dochody gminy w okresie 10 lat wynoszą 797 293,00 zł i nie pokrywają kosztów w wysokości -1420879,11zł. Większość dochodów wynika ze skutków pośrednich planu – czyli zrealizowania konkretnych inwestycji - a nie z tylko ze zmiany ustaleń w planie. Aby umożliwić więc uzyskanie faktycznych dochodów z niniejszego planu należy prowadzić intensywne działania marketingowe obszarów inwestycyjnych ustalonych w planie.

Stwierdzone koszty natomiast wynikają głównie z nakładów poniesionych na realizację zaprojektowanego układu komunikacyjnego wraz z rozbudową układu infrastruktury technicznej. Koszty te przeważają w znacznej mierze prognozowane dochody, jednak w celu ich realizacji gmina może starać się o środki zewnętrzne. Prognozowane dochody umożliwią bowiem wkład własny, niezbędny do starania się o środki pomocowe.

Analiza finansowa wykazuje, że ustalenia projektu zmian planu mogą doprowadzić do zwiększenia wydatków gminy. Będą to jednak wydatki poniesione na rozwój układu komunikacyjnego i układu infrastruktury technicznej, na które gmina może uzyskać środki zewnętrzne. Nakłady te są jednak konieczne, aby umożliwić prawidłowy rozwój terenów, który w późniejszych latach będzie generował same dochody.

**Załącznik nr 47 do uchwały Rady Gminy
w Warcie Bolesławieckiej nr XVI/111/08
z dnia 30 czerwca 2008 roku (poz. 2726)**

**ROZSTRZYGNIĘCIE DOTYCZĄCE SPOSOBU ROZPATRZENIA UWAG NA PODSTAWIE ART. 20 UST. 1 WNIESIONYCH DO WYŁOŻONEGO DO PUBLICZNEGO WGLĄDU PROJEKTU
ZMIAN MIEJSCOWEGO PLANU ZAGOSPODAROWANIA PRZESTRZENNEGO GMINY WARTA BOLESŁAWIECKA**

Lp.	Data wpływu uwagi	Nazwisko i imię, nazwa jednostki organizacyjnej i adres zgłaszającego uwagi	Treść uwagi	Oznaczenie nieruchomości, której dotyczy uwaga	Ustalenia projektu planu dla nieruchomości, której dotyczy uwaga	Rozstrzygnięcie Wójta w sprawie rozstrzygnięcia uwagi dnia 24.04.08		Rozstrzygnięcie Rady Gminy załącznik do uchwały nr XVI/111/08 z dnia 30.06.2008			Uwagi
						Uwaga uwzględniona	Uwaga nieuwzględniona	Uwaga uwzględniona	Uwaga nieuwzględniona	Uwaga uwzględniona	
1	2	3	4	5	6	7	8	9	10	11	
1.	09.04. 08	Władysław Marcinów Tomaszów Bolesławiecki 178	Korekta przebiegu drogi i podziału działki	687/26 Tomaszów Bolesławiecki	KDPJ MN	Uwaga uwzględniona	---	Uwaga uwzględniona	---	Uwaga złożona w UM w Warcie Bolesławieckiej, zapisana w dołączonej tabeli	

2727

**UCHWAŁA RADY GMINY W WARCIE BOLESŁAWIECKIEJ
NR XVI/112/08**

z dnia 30 czerwca 2008 r.

w sprawie zmiany w uchwale Rady Gminy w Warcie Bolesławieckiej nr XXVI/124/05 z dnia 26 kwietnia 2005 roku w sprawie miejscowego planu zagospodarowania przestrzennego gminy Warta Bolesławiecka

Na podstawie art. 18 ust. 2 pkt 5 ustawy z dnia 8 marca 1990 r. o samorządzie gminnym (Dz. U. z 2001 r., Nr 142, poz. 1591; z 2002 r. Nr 23, poz. 220, Nr 62, poz. 558, Nr 113, poz. 984, Nr 153, poz. 1271, Nr 214, poz. 1806; z 2003 r. Nr 80, poz. 717, Nr 162, poz. 1568; z 2004 r. Nr 102, poz. 1055, Nr 116, poz. 1203, Nr 167, poz. 1759; z 2005 r. Nr 172, poz. 1441, Nr 175, poz. 1457; z 2006 r. Nr 17, poz. 128; z 2007 r. Nr 48, poz. 327, Nr 173, poz. 1218), art. 20 ustawy z dnia 27 marca 2003 r. o planowaniu i zagospodarowaniu przestrzennym (Dz. U. z 2003 r. Nr 80, poz. 717; z 2004 r. Nr 6, poz. 41, Nr 141, poz. 1492; z 2005 r. Nr 113, poz. 954, Nr 130, poz. 1087; z 2006 r. Nr 45, poz. 319, Nr 225, poz. 1635; z 2007 r. Nr 127, poz. 880) oraz na podstawie uchwały Rady Gminy w Warcie Bolesławieckiej nr VI/36/07 z dnia 10 kwietnia 2007 roku w sprawie przystąpienia do wprowadzenia zmian do miejscowego planu zagospodarowania przestrzennego gminy Warta Bolesławiecka oraz uchwały nr VII/51/07 z dnia 5 czerwca 2007 roku zmieniającą uchwałę o wprowadzeniu zmian miejscowego planu zagospodarowania przestrzennego gminy Warta Bolesławiecka, Rada Gminy w Warcie Bolesławieckiej, po zbadaniu zgodności zmiany planu z ustaleniami studium uwarunkowań i kierunków zagospodarowania przestrzennego gminy uchwalonego uchwałą nr IX/51/99 dnia 29 kwietnia 1999 roku uchwała, co następuje:

§ 1

W uchwale nr XXVI/124/05 z dnia 26 kwietnia 2005 roku w sprawie uchwalenia miejscowego planu zagospodarowania przestrzennego gminy Warta Bolesławiecka wprowadza się następującą zmianę:

1. W § 7 „zasady rozwoju infrastruktury technicznej”, w ustępie 2, punkcie 4 dopisuje się podpunkt e, który otrzymuje następujące brzmienie:
„e) dla terenów zainwestowanych wsi Tomaszów Bolesławiecki od numeru adresowego 198 do numeru 215, Szczytnica, Jurków, Lubków, Wartowice oraz Warta Bolesławiecka, do czasu realizacji sieci rozdzielczej gazu, dopuszcza się lokalizację wolno stojących zbiorników gazu płynnego pod warunkiem zgodności ich lokalizacji z właściwymi przepisami odrębnymi”.

§ 2

1. Załącznik nr 1 stanowi rozstrzygnięcie o sposobie realizacji zapisanych w planie inwestycji z zakresu infrastruktury technicznej należących do zadań własnych gminy.
2. Załącznik nr 2 stanowi rozstrzygnięcie dotyczące sposobu rozpatrzenia uwag wniesionych do

projektu planu w czasie wyłożenia do publicznego wglądu.

§ 3

Ustalenia graficzne rysunków planów nie ulegają zmianie.

§ 4

Niniejsza uchwała stanowi wraz z tekstem uchwały nr XXVI/124/05 z dnia 26.04.2005 r. jednolicie obowiązujący przepis prawa miejscowego.

§ 5

Wykonanie uchwały powierza się Wójtowi Gminy Warta Bolesławiecka.

§ 6

Uchwała wchodzi w życie po upływie 30 dni od daty ogłoszenia w Dzienniku Urzędowym Województwa Dolnośląskiego.

PRZEWODNICZĄCY RADY

ADAM MAKSYM CZYK

**Załącznik nr 1 do uchwały Rady Gminy
w Warcie Bolesławieckiej nr XVI/112/08
z dnia 30 czerwca 2008 roku (poz. 2727)****Rozstrzygnięcie o sposobie realizacji, zapisanych w zmianie planu, inwestycji w zakresie infrastruktury technicznej należącej do zadań własnych gminy oraz zasadach ich finansowania**

Rozstrzygnięcia dokonano na podstawie art. 20 ust. 1 ustawy z dnia 27 marca 2003 r. o planowaniu i zagospodarowaniu przestrzennym (Dz. U. 80, poz. 717 ze zm.)

1. Na potrzeby zmiany miejscowego planu zagospodarowania przestrzennego wykonano Prognozę skutków finansowych uchwalenia zmiany planu zawierającą:

- Analizę i charakterystykę ustaleń projektu planu
- Analizę lokalnego rynku nieruchomości
- Analizę dochodów gminy wynikających z:
 - Opłat planistycznych od wzrostu wartości nieruchomości
 - Opłat adiacenckich
 - Wzrostu podatku od nieruchomości
 - Sprzedaży gruntów gminnych
 - Opłat od czynności cywilnoprawnych
- Analizę kosztów gminy wynikających z:
 - Wykupu nieruchomości na cele publiczne
 - Kosztów infrastruktury technicznej
 - Odszkodowania za spadek wartości nieruchomości
 - Spadek podatku od nieruchomości

Z ww. prognozy wynika synteza wydatków i wpływów bezpośrednio związana z realizacją zmiany funkcji terenu, której celem jest efektywniejsze zagospodarowanie przestrzeni oraz osiągnięcie wymiernych korzyści ekonomicznych.

Zmiana planu stanowi techniczną korektę zapisu dotyczącego zasad wyposażenia w infrastrukturę techniczną – zaopatrzenie w gaz. Realizacja dopuszczonych zmianą planu przydomowych wolno stojących zbiorników gazu płynnego powoduje jedynie korzyści, polegające na ułatwieniu procesu inwestycyjnego na terenie, poprzez wprowadzenie dodatkowej alternatywy dla wyposażenia terenu w gaz. Może przyczynić się do oszczędności w kosztach realizacji infrastruktury poprzez nieobjęcie siecią gazową części terenów, szczególnie tych, których efekt ekonomiczny jest mało opłacalny.

Zmiana uchwały nie zwalnia gminy z kosztów wyposażenia terenu w infrastrukturę, wynikających z ustaleń pierwotnego planu. Nie wyklucza docelowego wyposażenia całego terenu w sieć gazową, może (lecz nie musi) jedynie spowodować nieznaczne oszczędności przy realizacji tej sieci.

Z analizy skutków finansowych wynika, że zmiana uchwały Rady Gminy Warta Bolesławiecka nr XXVI/124/05 z dnia 26 kwietnia 2005 roku w sprawie miejscowego planu zagospodarowania przestrzennego gminy Warta Bolesławiecka nie powoduje jakichkolwiek skutków finansowych, gdyż dopuszczone w zmianie wolno stojące zbiorniki gazu płynnego realizowane będą przez inwestorów indywidualnych, co w żadnym stopniu nie obciąży budżetu gminy.

Załącznik nr 2 do uchwały Rady Gminy
w Warcie Bolesławieckiej nr XVI/112/08
z dnia 30 czerwca 2008 roku (poz. 2727)

ROZSTRZYGNIĘCIE DOTYCZĄCE SPOSOBU ROZPATRZENIA UWAG NA PODSTAWIE ART. 20 UST. 1 WNIESIONYCH DO WYŁOŻONEGO DO PUBLICZNEGO WGLĄDU PROJEKTU
ZMIANY W UCHWALE RADY GMINY WARTA BOLESŁAWIECKA NR XXVII/124/05 Z DNIA 26 KWIEŹNIA 2005 ROKU W SPRAWIE MIEJSCOWEGO PLANU ZAGOSPODAROWANIA
PRZESTRZENNEGO GMINY WARTA BOLESŁAWIECKA

Lp.	Data wpływu uwagi	Nazwisko i imię, nazwa jednostki organizacyjnej i adres zgłaszającego uwagi	Treść uwagi	Oznaczenie nieruchomości, której dotyczy uwaga	Ustalenia projektu planu dla nieruchomości, której dotyczy uwaga	Rozstrzygnięcie Wójta w sprawie rozstrzygnięcia uwagi		Rozstrzygnięcie Rady Gminy załącznik do uchwały nr XVI/112/08 z dnia 30.06.08		
						Uwaga uwzględniona	Uwaga nieuwzględniona	Uwaga uwzględniona	Uwaga nieuwzględniona	Uwagi
1	2	3	4	5	6	7	8	9	10	11
<p>Do projektu zmiany w uchwale rady gminy Warta Bolesławiecka nr XXVII/124/05 z dnia 26 kwietnia 2005 roku w sprawie miejscowego planu zagospodarowania przestrzennego gminy Warta Bolesławiecka nie wniesiono uwag na podstawie art. 17 pkt 1 ustawy z dnia 27 marca 2003 o planowaniu i zagospodarowaniu przestrzennym, w związku z czym nie miało miejsce rozstrzygnięcie uwag osób prywatnych o którym mowa w art. 17 pkt 12.</p>										

2728

**UCHWAŁA RADY GMINY KUNICE
NR XIX/111/08**

z dnia 26 sierpnia 2008 r.

**w sprawie przyjęcia „Programu Opieki nad Zabytkami Gminy Kunice
na lata 2008–2012”**

Na podstawie art. 18 ust. 2 pkt. 15 ustawy z dnia 8 marca 1990 r. o samorządzie gminnym (Dz. U. z 2001 r. Nr 142, poz. 1591; z 2002 r. Nr 23, poz. 220, Nr 62, poz. 558, Nr 113, poz. 984, Nr 153, poz. 1271, Nr 214, poz. 1806; z 2003 r. Nr 80, poz. 717, Nr 162, poz. 1568; z 2004 r. Nr 102, poz. 1055, Nr 116, poz. 1203; z 2005 r. Nr 172, poz. 1441, Nr 175, poz. 1457 i z 2006 r. Nr 17, poz. 128, Nr 181, poz. 1337 oraz z 2007 r. Nr 48, poz. 327), art. 87 ust. 1 i 3 ustawy z dnia 23 lipca 2003 r. o ochronie zabytków i opiece nad zabytkami (Dz. U. Nr 162, poz. 1568; z 2004 r. Nr 96, poz. 959, Nr 238, poz. 2390 i z 2006 r. Nr 50, poz. 362, Nr 126, poz. 875) uchwala się, co następuje:

§ 1

Przyjmuje się do realizacji „Program Opieki nad Zabytkami Gminy Kunice na lata 2008–2012”, stanowiący załącznik do niniejszej uchwały.

Uchwała wchodzi w życie po upływie 14 dni od opublikowania w Dzienniku Urzędowym Województwa Dolnośląskiego.

§ 4

§ 2

Wykonanie uchwały powierza się Wójtowi Gminy Kunice .

Uchwała podlega podaniu do publicznej wiadomości poprzez ogłoszenie w Biuletynie Informacji Publicznej Urzędu Gminy Kunice.

§ 3

PRZEWODNICZĄCY
RADY GMINY

TADEUSZ SUSZEK

**Załącznik do uchwały Rady Gminy Kunice
nr XIX 111/08 z dnia 26 sierpnia 2008 r.
(poz. 2728)**

PROGRAM OPIEKI NAD ZABYTKAMI GMINY KUNICE NA LATA 2008 –2012

WSTĘP

Ustawowym zadaniem samorządów jest podejmowanie działań w zakresie kultury i ochrony zabytków. Artykuł 7 ust. 1 punkt 9 ustawy o samorządzie gminnym z dnia 8 marca 1990 r. (Dziennik Ustaw z 12 października 2001 r. Nr 142, poz. 1591 z późniejszymi zmianami) stwierdza, że do zadań gminy należy zaspokajanie zbiorowych potrzeb wspólnoty. W szczególności zadania własne obejmują między innymi sprawy: ładu przestrzennego, gospodarki terenami i ochrony środowiska, kultury, a także ochrony zabytków oraz opieki nad zabytkami. Narodowy Program Kultury „Ochrona zabytków i dziedzictwa kulturowego” stwierdza, że sfera dziedzictwa jest podstawą rozwoju kultury i upowszechniania kultury, a także jest potencjałem regionów, który służy wzrostowi konkurencyjności regionów dla turystyki, mieszkańców i inwestorów.

„Kultura to, w rozumieniu historycznym, także dziedzictwo narodowe, wytwory i czynności danego narodu, należące do kategorii kultury symbolicznej, mające wyjątkową powszechną wartość, szczególnie dla danego narodu poprzez dawanie poczucia identyfikacji i więzi. Są to w szczególności: dobra ruchome lub nieruchome, zarówno religijne, jak i świeckie(na przykład zabytki historii, architektury, sztuki, rzeźby, malarstwa muzyki, literatury); stanowiska archeologiczne; zespoły budowlane posiadające jako takie znaczenie historyczne lub artystyczne...”

Założenia Narodowej Strategii Rozwoju Kultury określają, że „państwo, w tym Minister Kultury, powinno być partnerem dla jednostek samorządu terytorialnego i wspólnie z nim kształtować kulturę w regionach. Do tego celu niezbędne jest zinstytucjonalizowanie platformy współpracy pomiędzy państwem a samo-

rządami, a także w większym stopniu wykorzystanie możliwości tworzenia i prowadzenia wspólnych instytucji i wspólnych inwestycji w sferze kultury.

Samorządy terytorialne powinny zyskać motywację w kształtowaniu instytucjonalnego zaplecza dla rozwoju kultury, w tym do wypełniania założonych w lokalnych strategiach rozwoju celów w sferze kultury, a rola państwa powinna sprowadzać się do badań naukowych i monitorowania tej strefy oraz do skutecznego zapobiegania sytuacjom kryzysowym. Jednocześnie Minister Kultury powinien posiadać odpowiednie środki na sprawowanie mecenatu nad działalnością instytucji kultury oraz instrumenty o charakterze motywującym, za pomocą których możliwa będzie realizacja polityki kulturalnej państwa w regionach”.

Program w swoich założeniach zgodny jest ze Studium uwarunkowań i kierunków zagospodarowania przestrzennego Gminy Kunice będącym dokumentem o charakterze strategicznym dla gminy (załącznik nr 1 do uchwały nr VII/37/07 Rady Gminy w Kunicach z dnia 31 maja 2007 r.).

Studium uwarunkowań i kierunków zagospodarowania przestrzennego gminy nie jest aktem prawa miejscowego.

Studium zawiera uwarunkowania wynikające między innymi ze stanu dziedzictwa kulturowego i zabytków oraz dóbr kultury współczesnej.

Gminny program opieki nad zabytkami ma na celu realizację tej sfery działań rozwojowych, która poprawi funkcjonowanie materialnego dziedzictwa kulturowego, decydując w znacznym stopniu o zasobach i walorach gminy. Polityka gminy powinna opierać się na wykorzystaniu zasobów środowiska kulturowego i środowiska przyrodniczego. Rozwój gminy powinien zachodzić przy zapewnieniu warunków trwania i wzbogacenia materialnego dziedzictwa kulturowego.

Przedstawiony Program opieki nad zabytkami Gminy Kunice powstał w oparciu o wymienione wyżej dokumenty i stanowić będzie ich uzupełnienie i podstawę do działań samorządowych związanych z ochroną dóbr kultury na okres czterech lat od podjęcia uchwały przez Radę Gminy w sprawie przyjęcia niniejszego planu.

I. Podstawy prawne sporządzenia gminnego programu opieki nad zabytkami Gminy Kunice

Podstawowym dokumentem sporządzenia gminnego programu opieki nad zabytkami jest Ustawa z 23 lipca 2003 r. o ochronie zabytków i opiece nad zabytkami (Dziennik Ustaw z 2003 r. Nr 162, poz. 1568 z późniejszymi zmianami).

Ustawa wprowadziła obowiązek sporządzania przez samorządy wojewódzkie, powiatowe i gminne programów opieki nad zabytkami.

W rozdziale 8 art. 87 ustawy stwierdza się, że Wójt Gminy sporządza gminny program opieki nad zabytkami na okres 4 lat.

Gminny program opieki nad zabytkami podlega uchwaleniu przez Radę Gminy, po uzyskaniu opinii Wojewódzkiego Konserwatora Zabytków.

Program ogłaszany jest w Dzienniku Urzędowym Województwa Wrocławskiego.

Z realizacji gminnego programu opieki nad zabytkami sporządza się sprawozdanie, które przedstawia się Radzie Gminy.

II. Cel główny gminnego programu opieki nad zabytkami: Ochrona i upowszechnianie dziedzictwa kulturowego na terenie Gminy Kunice

1. Cele szczegółowe

Ustawa o ochronie zabytków i opiece nad zabytkami w rozdziale 8, art. 87 punkt 2, określa zasadnicze cele programów opieki nad zabytkami :

- włączenie problemów ochrony zabytków do systemu zadań strategicznych, wynikających z koncepcji przestrzennego zagospodarowania kraju;
- uwzględnienie uwarunkowań ochrony zabytków, w tym krajobrazu kulturowego i dziedzictwa archeologicznego, łącznie z uwarunkowaniami ochrony przyrody i równowagi ekologicznej;
- zahamowanie procesów degradacji zabytków i doprowadzenie do poprawy stanu ich zachowania;
- eksponowanie poszczególnych zabytków oraz walorów krajobrazu kulturowego;
- podejmowanie działań zwiększających atrakcyjność zabytków dla potrzeb społecznych, turystycznych i edukacyjnych oraz wspieranie inicjatyw sprzyjających wzrostowi środków finansowych na opiekę nad zabytkami;
- określenie warunków współpracy z właścicielami zabytków, eliminujących sytuacje konfliktowe związane z wykorzystaniem tych zabytków;
- podejmowanie przedsięwzięć umożliwiających tworzenie miejsc pracy związanych z opieką nad zabytkami.

III. Uwarunkowania ochrony i opieki nad zabytkami

1. Uregulowania formalno-prawne

Ustawa z 23 lipca 2003 r. o ochronie zabytków i opiece nad zabytkami (Dziennik Ustaw z 2003 r. Nr 162, poz. 1568 z późniejszymi zmianami) jest podstawą prawną ochrony dziedzictwa kulturowego w Polsce.

W rozdziale 1 art. 1 ustawa określa przedmiot, zakres i formy ochrony zabytków oraz opieki nad nimi, zasady tworzenia krajowego programu ochrony zabytków i opieki nad zabytkami oraz finansowania prac konserwatorskich, restauratorskich i robót budowlanych przy zabytkach, a także organizację organów ochrony zabytków.

Ustawa o ochronie zabytków i opiece nad zabytkami w art. 3 punkt 1 definiuje zabytek jako nieruchomość lub rzecz ruchoma, ich część lub zespoły, będące dziełem człowieka lub związane z jego działalnością i stanowiące świadectwo minionej epoki bądź zdarzenia, których zachowanie leży w interesie społecznym ze względu na posiadaną wartość historyczną, artystyczną lub naukową.

Uznaje się za :

- zabytek nieruchomy - nieruchomość, jej część lub zespół nieruchomości;
- zabytek ruchomy – rzecz ruchomą, jej część lub zespół rzeczy ruchomych;
- zabytek archeologiczny – zabytek nieruchomy, będący powierzchnią, podziemną lub podwodną pozostałością egzystencji i działalności człowieka, złożoną z nawarstwień kulturowych i znajdujących się w nich wytworów bądź ich śladów albo zabytek ruchomy, będący tym wytworem;
- krajobraz kulturowy – przestrzeń historycznie ukształtowaną w wyniku działalności człowieka, zawierającą wytwory cywilizacji oraz elementy przyrodnicze.

Art. 4 Ustawy stwierdza, że ochrona zabytków polega w szczególności na podejmowaniu przez organy administracji publicznej działań mających na celu :

- zapewnienie warunków prawnych, organizacyjnych i finansowych umożliwiających trwałe zachowanie zabytków oraz ich zagospodarowanie i utrzymanie;
- zapobieganie zagrożeniom mogącym spowodować uszczerbek dla wartości zabytków;
- udaremnienie niszczenia i niewłaściwego korzystania z zabytków;
- przeciwdziałanie kradzieży, zaginięciu lub nielegalnemu wywozowi zabytków za granicę;
- kontrole stanu zachowania i przeznaczenia zabytków;
- uwzględnienie zadań ochronnych w planowaniu i zagospodarowaniu przestrzennym oraz przy kształtowaniu środowiska.

Art. 5 Ustawy stwierdza, że opieka nad zabytkami sprawowana przez jego właściciela lub posiadacza polega, w szczególności na zapewnieniu warunków;

- naukowego badania i dokumentowania zabytku;
- prowadzenia prac konserwatorskich, restauratorskich i robót budowlanych zabytku;
- zabezpieczenia i utrzymania zabytku oraz jego otoczenia w jak najlepszym stanie;
- korzystania z zabytku w sposób zapewniający trwałe zachowanie jego wartości;

W myśl art. 6 Ustawy opiece i ochronie podlegają bez względu na stan zachowania zabytki nieruchome, będące w szczególności :

- krajobrazami kulturowymi,
- układami urbanistycznymi i ruralistycznymi i zespołami budowlanymi., dziełami architektury i budownictwa,
- dziełami budownictwa obronnego,
- obiektami techniki,
- cmentarzami,
- parkami, ogrodami i innymi formami zaprojektowanej zieleni,
- miejscami upamiętniającymi wydarzenia historyczne bądź działalność wybitnych osobistości lub instytucji; a także zabytki ruchome będące w szczególności :
- dziełami sztuk plastycznych, rzemiosła artystycznego i sztuki użytkowej,
- kolekcjami stanowiącymi zbiory przedmiotów zgromadzonych i uporządkowanych,
- numizmatami oraz pamiątkami historycznymi,
- wytworami techniki,
- materiałami bibliotecznymi,
- wytworami sztuki ludowej oraz rękodzieła oraz innymi obiektami etnograficznymi,
- przedmiotami upamiętniającymi wydarzenia historyczne bądź działalność wybitnych osobistości lub instytucji;

zabytki archeologiczne będące w szczególności:

- pozostałościami terenowymi pradziejowego i historycznego osadnictwa,
- cmentarzyskami,
- kurhanami
- reliktnami działalności gospodarczej, religijnej i artystycznej;

Ochronie ustawodawczej mogą podlegać również nazwy geograficzne, historyczne lub tradycyjne nazwy obiektu budowlanego, placu, ulicy lub jednostki osadniczej.

Art. 7 Ustawy wylicza formy ochrony zabytków, którymi są:

- wpis do rejestru zabytków;
- uznanie za pomnik historii;
- utworzenie parku kulturowego
- ustalenie ochrony w miejscowym planie zagospodarowania przestrzennego.

Rejestr zabytków dla zabytków znajdujących się na terenie województwa prowadzi Wojewódzki Konserwator Zabytków.

Zgodnie z art. 9 Ustawy do rejestru wpisuje się zabytek nieruchomy na podstawie decyzji wydanej przez Wojewódzkiego Konserwatora Zabytków z urzędu bądź na wniosek właściciela zabytku nieruchomego lub użytkownika wieczystego gruntu, na którym znajduje się zabytek nieruchomy. Wpisanie zabytku nieruchomego do rejestru ujawnia się w księdze wieczystej danej nieruchomości na wniosek Wojewódzkiego Konserwatora Zabytków, na podstawie decyzji o wpisie do rejestru tego zabytku. Na wniosek wojewódzkiego konserwatora zabytków informacje o wpisie zabytku nieruchomego do rejestru ogłasza się w wojewódzkim dzienniku urzędowym.

Zgodnie z art. 10 Ustawy do rejestru wpisuje się zabytek ruchomy na podstawie decyzji wydanej przez wojewódzkiego konserwatora zabytków na wniosek właściciela tego zabytku. Wojewódzki Konserwator Zabytków może wydać z urzędu decyzję o wpisie zabytku ruchomego do rejestru w przypadku uzasadnionej obawy zniszczenia, uszkodzenia lub nielegalnego wywiezienia zabytku za granicę.

Rozporządzenie Ministra Kultury z dnia 14 lutego 2004 r. w sprawie prowadzenia rejestru zabytków, krajowej, wojewódzkiej i gminnej ewidencji zabytków oraz krajowego wykazu zabytków skradzionych lub wywiezionych za granicę niezgodnie z prawem (Dziennik Ustaw z 2004 r. Nr 124, poz. 1305) określa sposób prowadzenia rejestru oraz ewidencji zabytków.

Zgodnie z art. 15 Ustawy Prezydent Rzeczypospolitej Polskiej, na wniosek ministra właściwego do spraw kultury i dziedzictwa narodowego, w drodze rozporządzenia, może uznać za pomnik historii zabytek nieruchomy wpisany do rejestru lub park kulturowy o szczególnej wartości dla kultury, określając jego granice.

Zgodnie z art. 16 Ustawy rada gminy na podstawie uchwały może utworzyć park kulturowy w celu ochrony krajobrazu kulturowego oraz zachowania wyróżniających się krajobrazowo terenów z zabytkami nieruchomymi charakterystycznymi dla miejscowej tradycji budowlanej i osadniczej, po zasięgnięciu opinii Wojewódzkiego Konserwatora Zabytków. Dla obszarów, na których utworzono park kulturowy, sporządza się obowiązkowo miejscowy plan zagospodarowania przestrzennego.

W studium uwarunkowań i kierunków zagospodarowania gminy oraz w miejscowym planie zagospodarowania przestrzennego uwzględnia się, w szczególności ochronę:

- zabytków nieruchomych wpisanych do rejestru i ich otoczenia;
- innym zabytków nieruchomych, znajdujących się w gminnej ewidencji zabytków;
- parków kulturowych;

W studium uwarunkowań i kierunków zagospodarowania przestrzennego Gminy oraz w miejscowym planie zagospodarowania przestrzennego ustala się także, w zależności od potrzeb, strefy ochrony konserwatorskiej obejmujące obszary, na których obowiązują określone ustaleniami planu ograniczenia, zakazy i nakazy, mające na celu ochronę znajdujących się na tym obszarze zabytków.

2. Nadzór nad ochroną zabytków. Organy ochrony zabytków

Art. 89 Ustawy o ochronie zabytków i opiece nad zabytkami stwierdza, że organami ochrony zabytków są:

- Minister właściwy do spraw kultury i ochrony dziedzictwa narodowego, w imieniu którego zadania i kompetencje, w tym zakresie, wykonuje Generalny Konserwator Zabytków;
- Wojewoda, w imieniu którego zadania i kompetencje, w tym zakresie, wykonuje Wojewódzki Konserwator Zabytków.

Art. 90 Ustawy stanowi, że Generalny Konserwator Zabytków jest sekretarzem lub podsekretarzem stanu w urzędzie obsługującym ministra właściwego do spraw kultury i ochrony dziedzictwa narodowego. Do zadań wykonywanych przez Generalnego Konserwatora Zabytków należy w szczególności :

- opracowywanie krajowego programu ochrony zabytków i opieki nad zabytkami;
- realizacja zadań wynikających z krajowego programu ochrony zabytków i opieki nad zabytkami oraz z koncepcji polityki przestrzennego zagospodarowania kraju;
- podejmowanie działań związanych z wspieraniem rozwoju regionalnego i realizacją kontraktów wojewódzkich w sprawach opieki nad zabytkami;
- prowadzenie krajowej ewidencji zabytków i krajowego wykazu zabytków skradzionych lub wywiezionych za granicę niezgodnie z prawem;
- wydawanie decyzji, postanowień i zaświadczeń w sprawach określonych w ustawie oraz w przepisach odrębnych;
- organizowanie i prowadzenie kontroli w zakresie przestrzegania oraz stosowania przepisów dotyczących ochrony zabytków i opieki nad zabytkami;
- sprawowanie nadzoru nad działalnością wojewódzkich konserwatorów zabytków;
- promowanie badań naukowych w zakresie konserwacji zabytków;
- organizowanie szkoleń dla służb konserwatorskich;
- organizowanie konkursów promujących opiekę nad zabytkami, w tym przyznawanie wyróżnień, nagród pieniężnych lub rzeczowych;
- opiniowanie wniosków o nadanie odznaki „Za opiekę nad zabytkami”;
- współpraca z organami administracji publicznej w sprawach ochrony zabytków;
- organizowanie szkoleń w zakresie ochrony zabytków i opieki nad zabytkami;
- podejmowanie działań dotyczących troski o zabytki związane z historią Polski, pozostające poza terytorium Rzeczypospolitej Polskiej.

Art. 91 Ustawy stwierdza, że do zadań wykonywanych przez Wojewódzkiego Konserwatora Zabytków należy w szczególności:

- realizacja zadań wynikających z krajowego programu ochrony zabytków i opieki nad zabytkami;
- sporządzanie w ramach przyznaných środków budżetowych planów finansowania ochrony zabytków i opieki nad zabytkami;
- prowadzenie rejestru i wojewódzkiej ewidencji zabytków oraz gromadzenie dokumentacji w tym zakresie;
- wydawanie zgodnie z właściwością decyzji, postanowień i zaświadczeń w sprawach określonych w ustawie oraz w przepisach odrębnych;
- sprawowanie nadzoru nad prawidłowością prowadzonych badań konserwatorskich, architektonicznych, prac konserwatorskich, restauratorskich, robót budowlanych i innych działań przy zabytkach oraz badań archeologicznych;
- organizowanie i prowadzenie kontroli w zakresie ochrony zabytków i opieki nad zabytkami;
- opracowywanie wojewódzkich planów ochrony zabytków na wypadek konfliktu zbrojnego i sytuacji kryzysowych oraz koordynacja działań przy realizacji tych planów;
- upowszechnianie wiedzy o zabytkach;
- współpraca z innymi organami administracji publicznej w sprawach ochrony zabytków.

Art. 97 Ustawy stanowi, że przy ministrze właściwym do spraw kultury i dziedzictwa narodowego działa Rada Ochrony Zabytków jako organ opiniodawczo-doradczy w sprawach realizacji polityki Rady Ministrów w zakresie ochrony zabytków i opieki nad zabytkami. Do zadań Rady Ochrony Zabytków należy wydawanie opinii w sprawach dotyczących w szczególności:

- założeń do projektu krajowego programu ochrony zabytków i opieki nad zabytkami i projektu tego programu;
- oceny realizacji zadań wynikających z koncepcji polityki przestrzennego zagospodarowania kraju w odniesieniu do zabytków;
- ochrony pomników historii;
- projektów aktów prawnych dotyczących ochrony zabytków i opieki nad zabytkami.

Przy Generalnym Konserwatorze zabytków działa Główna Komisja Konserwatorska jako organ opiniodawczy do spraw działań konserwatorskich podejmowanych przy zabytkach.

Przy Wojewódzkim Konserwatorze Zabytków działa Wojewódzka Rada Ochrony Zabytków jako organ opiniotwórczy w zakresie ochrony zabytków i opieki nad zabytkami.

Krajowy Ośrodek Badań i Dokumentacji Zabytków jest instytucją kultury powołaną przez Ministra Kultury i Dziedzictwa Narodowego i wraz z ośrodkami regionalnymi zajmuje się problematyką rozpoznawania, dokumentacji i ochrony dziedzictwa kulturowego.

Dla regionu Dolnego Śląska powołany został Regionalny Ośrodek Badań i Dokumentacji Zabytków z siedzibą we Wrocławiu. Podstawą działalności ośrodka jest wykonywanie studiów środowiska kulturowego do planu zagospodarowania przestrzennego gminy, miasta lub innej jednostki osadniczej. Zawarte w nich ustalenia pozwalają konserwatorowi i samorządom lokalnym ochronić zabytki narzędziami planowania przestrzennego.

3. Założenia wynikające z Krajowego Programu Ochrony Zabytków i Opieki nad Zabytkami.

Obowiązkiem Państwa zagwarantowanym w Konstytucji Rzeczypospolitej Polskiej w art. 5 jest stanie na straży dziedzictwa narodowego. Zabytki dawne materialne i niematerialne dobra kultury, są ważną częścią składową tego dziedzictwa. Zabytki, jak stwierdza Krajowy Program Ochrony Zabytków i Opieki nad Zabytkami w swoich niematerialnych wartościach są dobrem wspólnym, a dbałość o nie obowiązuje każdego obywatela zgodnie z art. 82 Konstytucji. Ochrona i konserwacja zabytków jest istotnym elementem polityki kulturalnej Państwa.

Działania realizowane w ramach programu mają na celu materialną poprawę stanu zabytków, ich adaptację i rewitalizację oraz zwiększenie dostępności do nich mieszkańców, turystów i inwestorów. Realizacja działań pozwoli na zwiększenie atrakcyjności regionów, a także wykorzystanie przez nie potencjału związanego z posiadanym dziedzictwem narodowym.

Ochrona i konserwacja zabytków jest istotnym elementem polityki kulturalnej Państwa.

Europejska Karta Ochrony Dziedzictwa Architektonicznego z 1975 roku w swoich art. 3, 4 i 5 podkreśla rolę zabytków jako nie tylko śladów przeszłości, ale również jako cennego składnika współczesnej kultury. Zachowanie, ochrona i konserwacja zabytków jest istotnym działaniem w interesie publicznym, ponieważ pełnią one ważną rolę w procesie edukacji, kulturowej identyfikacji, mają również znaczenie dla sfery ekonomii i gospodarki.

Zadaniem głównym polityki Państwa w dziedzinie ochrony zabytków jest stworzenie w najbliższej latach mechanizmów porządkujących i dostosowujących tę sferę do warunków gospodarki rynkowej. Planowane działania dotyczą sfery legislacyjnej, zmian organizacyjnych obejmujących konieczne rozszerzenia zakresu działań istniejących instytucji odpowiedzialnych za ochronę dziedzictwa kulturowego Państwa oraz zmian w strategii i organizacji ochrony dóbr kultury.

Celem Programu jest wzmocnienie ochrony i opieki nad tą istotną częścią dziedzictwa kulturowego oraz poprawa stanu zabytków w Polsce.

W tezach do Krajowego Programu Ochrony Zabytków i Opieki nad Zabytkami wyznaczone zostały następujące cele działań :

1. W zakresie uwarunkowań ochrony i opieki nad zabytkami :
 - pełna ocena stanu krajowego zasobu zabytków nieruchomych; określenie kategorii i stopnia zagrożeń;
 - pełna ocena stanu krajowego zasobu zabytków ruchomych; określenie kategorii i stopnia zagrożeń;
 - pełna ocena stanu krajowego zasobu dziedzictwa archeologicznego; określenie kategorii i stopnia zagrożeń oraz wyznaczenie stref o szczególnym zagrożeniu dla zabytków archeologicznych;
 - objęcie skuteczną i zorganizowaną ochroną przynajmniej najcenniejszych zabytków techniki;
 - pełna ocena stanu krajowego zasobu pomników historii i obiektów wpisanych na listę światowego dziedzictwa; określenie kategorii i stopnia zagrożeń;
 - ocena stanu służb i możliwości wypełniania całokształtu zadań związanych z ochroną i opieką nad zabytkami;
 - ocena stanu i stopnia objęcia opieką zabytków w poszczególnych kategoriach; doskonalenie i rozwijanie oraz podnoszenie efektywności instytucjonalnej i społecznej ochrony i opieki nad zabytkami;
 - udoskonalenie warunków prawnych, organizacyjnych i finansowych w zakresie ochrony i opieki nad dziedzictwem kulturowym i zabytkami.
2. W zakresie działań o charakterze systemowym:
 - powiązanie ochrony zabytków z polityką ekologiczną, ochrony przyrody, architektoniczną i przestrzenną, celną i polityką bezpieczeństwa państwa; realizacja powszechnych tendencji europejskich i światowych do rozszerzenia pola ochrony na całe dziedzictwo kulturowe obejmujące i dobra kultury i natury (World Cultural Heritage);
 - przygotowanie strategii ochrony dziedzictwa kulturowego wytyczającej główne założenia koncepcji ochrony w Polsce; wprowadzenie jej do polityk sektorowych we wszystkich dziedzinach i na wszystkich poziomach zarządzania i gospodarowania.
3. W zakresie systemu finansowania:
 - stworzenie sprawnego systemu finansowania ochrony i opieki konserwatorskiej.
4. W zakresie dokumentowania, monitorowania i standaryzacji metod działania:
 - tworzenie systemu i stale aktualizowanych, elektronicznych baz informacji o zasobach i stanie zabytków w Polsce i ich dokumentacji; stworzenie warunków do realizacji ustawowego obowiązku dokumentowania wszystkich prac, przy wszystkich grupach i typach zabytków,
 - gromadzenie stale aktualizowanej wiedzy o stanie zachowania, postępach i wynikach prac konserwatorskich i restauratorskich, zagrożeniach, prawidłowości zarządzania i bezpieczeństwie użytkowania obiektów zabytkowych oraz o innych formach ochrony dziedzictwa,
 - wypracowanie i wprowadzenie szczegółowych zasad ochrony dziedzictwa w planach zagospodarowania przestrzennego; wprowadzenie standardów zagospodarowania i estetyki zabytkowych przestrzeni publicznych.
5. W zakresie kształcenia i edukacji:
 - utrzymanie i doskonalenie dotychczas wypracowanego systemu kształcenia w dziedzinie konserwacji i ochrony; zorganizowanie systemu podnoszenia kwalifikacji w każdej grupie zawodowej pracującej na rzecz ochrony dziedzictwa kulturowego,
 - kształcenie społeczeństwa w duchu poszanowania dla autentyczności oraz wartości materialnych i niematerialnych wspólnego, wielokulturowego dziedzictwa; budowanie klimatu społecznego zrozumienia i akceptacji dla idei ochrony i dawności zabytków odczytywanych jako źródło tożsamości, wiedzy i dumy z przeszłości, tradycji, wiedzy o sposobie życia i pracy przodków,
 - upowszechnianie wśród właścicieli i użytkowników obiektów zabytkowych znajomości zasad konserwatorskich, zasad etyki i profilaktyki konserwatorskiej; tworzenie mechanizmów ekonomicznych sprzyjających prawidłowemu traktowaniu obiektów zabytkowych.
6. W zakresie współpracy międzynarodowej:
 - wzmocnienie obecności Polski w światowym i europejskim środowisku działającym na rzecz ochrony dziedzictwa kulturowego i promocja polskich osiągnięć w tej dziedzinie,
 - oparcie działań na pojęciu wspólnego dziedzictwa kultury ludzkości; troska o ochronę polskiego dziedzictwa kulturowego za granicą.

4. Założenia wynikające z Narodowej Strategii Rozwoju Kultury na lata 2004 – 2020.

Wejście Polski do Unii Europejskiej zmieniło realizację zadań w wielu dziedzinach życia publicznego za które państwo, jego rządowe struktury ponoszą odpowiedzialność. Dotyczy to także obszaru kultury.

Praca nad Narodową Strategią Rozwoju Kultury stała się okazją do przygotowania rzetelnej diagnozy oraz debaty na temat celów, priorytetów oraz poszukiwania sposobów finansowania działań z obszaru kultury. Narodowa Strategia Rozwoju Kultury podkreśla wpływ działań i aktywności kulturalnej na wzrost potencjału rozwojowego społeczeństwa i poszczególnych regionów kraju, ze specjalnym uwzględnieniem roli centrów regionalnych.

Obejmuje wszystkie sfery i zagadnienia funkcjonowania kultury, traktując je w sposób systemowy.

Mając na uwadze możliwości finansowe państwa oraz fundusze Unii Europejskiej dostępne dla Polski, wyodrębniono pięć strategicznych obszarów kultury i sporządzono dla nich pięć narodowych programów, będących podstawowymi narzędziami wdrażania Strategii.

Są to:

- Narodowy Program Kultury „Ochrona zabytków i dziedzictwa narodowego” (w sferze rewitalizacji zabytków),
- Narodowy Program Kultury „Rozwój szkolnictwa artystycznego i promocji twórczości – Maestria” (w sferze promocji twórczości),
- Narodowy Program Kultury „Rozwój instytucji artystycznych” (w sferze inwestycji),
- Narodowy Program Kultury „Promocja czytelnictwa i rozwój sektora książki”,
- Narodowy Program Kultury „Rozwój sztuki współczesnej – Znaki czasu”.

Strategia adresowana jest przede wszystkim do zarządzających sferą kultury. Narodowa Strategia Rozwoju Kultury na lata 2004-2014 (w 2005 roku Ministerstwo Kultury przygotowało uzupełnienie Narodowej Strategii Rozwoju Kultury na lata 2004-2020) jest dokumentem tworzącym ramy dla nowoczesnego mecenatu państwa w sferze kultury, jak i nowocześnie pojmowanej polityki kulturalnej funkcjonującej w warunkach rynkowych, a także wspólnoty Polski z Unią Europejską. Strategia jest dokumentem stwarzającym możliwości realizacji działań na rzecz rozwoju kultury w szerszej skali z wykorzystaniem unijnych środków.

5. Założenia Programu opieki nad zabytkami województwa dolnośląskiego 2007–2011.

Program opieki nad zabytkami Województwa Dolnośląskiego 2007-2011 przyjęty został uchwałą nr LX/912/2006 Sejmiku Województwa Dolnośląskiego z dnia 26 października 2006 r. Podstawowym założeniem Programu jest uznanie zasobów regionalnego dziedzictwa kulturowego za zasadniczy czynnik wpływający na kształtowanie się tożsamości lokalnej.

Celem głównym Programu jest dążenie do znaczącej poprawy stanu zasobów dziedzictwa kulturowego regionu oraz zachowania krajobrazu kulturowego Dolnego Śląska.

Program określa organizacyjne i finansowe warunki ochrony i opieki nad zabytkami w zakresie kompetencji Urzędu Marszałkowskiego.

Przy opracowaniu programu oparto się na założeniu, że dziedzictwo kulturowe Dolnego Śląska jest elementem powszechnie rozpoznawalnym przez mieszkańców, jednocześnie stanowi silny wyraz kształtującej się tożsamości regionalnej i ponad regionalnej.

W tym więc zakresie program wpisuje się w określoną w Strategii Rozwoju Województwa Dolnośląskiego do 2020 roku misję regionu: Dolny Śląsk to region, który łączy Polskę z Europą.

Program opieki nad zabytkami Województwa Dolnośląskiego 2007–2011 proponuje przyjęcie konkretnych zadań Urzędu Marszałkowskiego i podległych mu jednostek:

1. Dofinansowanie prac konserwatorskich i zabezpieczenia zabytków:

- kontynuacja programu prowadzonego przez Wydział Kultury Urzędu Marszałkowskiego dofinansowania prac konserwatorskich na drodze konkursu ofert na realizację zadań publicznych z zakresu kultury i ochrony dziedzictwa kulturowego. Głównym celem jest pobudzenie do działania maksymalnej liczby osób prawnych. Jako priorytet w przyznawania środków w okresie funkcjonowania programu przyjmuje się: w zakresie zabytków architektury i budownictwa prace zabezpieczające i remontowe przy obiektach znajdujących się w udokumentowanym złym stanie technicznym, zagrożonych postępującą destrukcją, w pierwszej kolejności budowli drewnianych, następnie pomników historii i proponowanych do uznania za pomniki historii; w zakresie dzieł sztuki i rzemiosła artystycznego konserwacja obiektów o udokumentowanym złym stanie zachowania, powstałych do schyłk XVII wieku, w pierwszej kolejności zabytków sztuki średniowiecznej.
- dofinansowanie w drodze konkursu wykonania i funkcjonowania zabezpieczeń przeciwwłamaniowych i przeciwpożarowych w obiektach o cennym wystroju i wyposażeniu, a także w budowlach drewnianych.

2. Wspieranie rozwoju bazy i sieci muzealnej w regionie, przede wszystkim w zakresie powstawania magazynów muzealnych, w tym archeologicznych. Zakłada się, że istniejąca sieć muzeów nie ulegnie zmianie w okresie funkcjonowania programu. Prowadzone obecnie prace wykopaliskowe to w 90% badania ratownicze. Zgromadzony podczas ich prowadzenia materiał jest na mocy Ustawy własnością Skarbu Państwa. Stworzenie magazynów z ośrodkami badawczymi w oparciu o wybrane istniejące muzea pozwoli na zachowanie w regionie tej części dziedzictwa, a jednocześnie wzmocni regionalną sieć muzealną. Warunkiem udziału Urzędu Marszałkowskiego jest dofinansowanie przedsięwzięcia przez Ministerstwo Kultury i Dziedzictwa Narodowego.

3. Prowadzenie działań szkoleniowych i promocyjnych:

- prowadzenie szkoleń i wydawanie materiałów instruktażowych dla radnych i urzędników samorządowych zawierających informacje o sposobie przygotowywania programów opieki nad zabytkami oraz w zakresie i możliwościach opieki i ochrony zabytków przez gminy i powiaty. Głównym celem jest pobudzenie do działania samorządów zarówno w zakresie opracowania miejscowych planów zagospodarowania przestrzennego, obowiązkowych programów opieki nad zabytkami, jak i korzystania z możliwości finansowania przedsięwzięć związanych z ochroną zabytków, w tym z programami rewaloryzacyjnymi.

- wspieranie, w drodze konkursu ofert, wydawnictw i publikacji multimedialnych o zabytkach regionu, zarówno naukowych jak i popularnonaukowych. Zakłada się, że dofinansowanie na drodze konkursu ofert zachęci również mniejsze ośrodki do wydania publikacji o swoich zabytkach.
- organizacja i udział w Europejskich Dniach Dziedzictwa jako corocznej imprezy popularyzujących zabytki. Zakłada się, że wypracowana przez Radę Europy forma Europejskich Dni Dziedzictwa jako imprezy popularnej, o masowym charakterze, opartej w zasadzie o działania wolontariuszy, wymaga ze strony Urzędu Marszałkowskiego pomocy w zakresie organizacyjnej i promocyjnej. Zadanie to zostanie powierzone jednostce organizacyjnej Urzędu Marszałkowskiego lub innej samorządowej i zabezpieczone w corocznych planach finansowych.
- stworzenie nagrody Marszałka Województwa dla najlepszego użytkownika Zabytku. Nagroda przyznawana będzie w drodze konkursu przez kapitułę działającą na podstawie regulaminu, który zostanie opracowany przez Wydział Kultury Urzędu Marszałkowskiego.
- rozwinięcie programów nauczania regionalnego dla uczniów szkół stopnia podstawowego i gimnazjalnego. Zakłada się wypracowanie, wspólnie z Wydziałem Nauki i Edukacji Urzędu Marszałkowskiego, założeń pozwalających stworzyć program edukacji regionalnej o nazwie Znaki Przeszłości-Znaki Czasu.
- W maju 2008 roku powstał nowy Wydział Turystyki Urzędu Marszałkowskiego Województwa Dolnośląskiego. Nowy wydział będzie m.in. :
 - promował region
 - koordynował i rozwijał nowe produkty turystyczne
 - wspierał organizacje pozarządowe zajmujące się rozwojem turystyki
 - zajmie się badaniem ruchu turystycznego w regionie
 - realizował inne zadania wynikające z ustawy o turystyce.

4. Tworzenie parków kulturowych:

- stworzenie koncepcji sieci parków kulturowych jako materiału inicjującego dyskusję nad ich utworzeniem przez lokalne samorządy. Zakłada się przygotowanie przez Krajowy Ośrodek Badań i Dokumentacji Zabytków, filia we Wrocławiu, w współpracy z Zarządem Województwa Dolnośląskiego opracowań koncepcyjnych, jako materiału studyjnego dla lokalnych samorządów. Utworzenie parku kulturowego jest zależne jedynie od woli samorządu. W wielu przypadkach brak jednak podstawowych, studyjnych materiałów, które pozwoliłyby na podjęcie dyskusji o celowości stworzenia parku; jest to szczególnie trudne w wypadku, gdy park miałby swym zasięgiem objąć obszar kilku gmin.
- opracowanie przez Wojewódzkie Biuro Urbanistyczne studiów określających granice parków kulturowych, które mogą stać się inspiracją dla lokalnych samorządów.

5. Tworzenie sieci szlaków turystycznych:

- tematycznych rowerowych, pieszych, wodnych i samochodowych. Zakłada się przygotowanie przez interdyscyplinarny zespół ekspertów koordynowany przez Zarząd Województwa Dolnośląskiego opracowań koncepcyjnych, jako materiału studyjnego dla lokalnych samorządów. Zakłada się że stworzenie proponowanych szlaków tematycznych doprowadzi do zwiększenia atrakcyjności turystycznej regionu. Głównym celem jest dyslokacja ruchu turystycznego i pobudzenie działań związanych z jego obsługą, również poprzez renowację i udostępnienie zabytków, maksymalnej liczby osób prawnych.

6. Wystąpienie do Ministra Kultury i Dziedzictwa Narodowego o uznanie za pomniki historii najcenniejszych obiektów w obszarów województwa dolnośląskiego. Zakłada się, że w przyszłości fakt uznania przez prezydenta Rzeczypospolitej zabytku za pomniki historii będzie miał coraz większe znaczenie, również finansowe. Głównym celem jest wprowadzenie na listę jak największej liczby najcenniejszych zabytków z terenu województwa dolnośląskiego. Uznanie za pomniki historii jest warunkiem koniecznym do starań o wpis na Listę Światowego Dziedzictwa UNESCO.

6. Założenia Programu opieki nad zabytkami powiatu legnickiego na lata 2006–2010.

W Programie opieki nad zabytkami powiatu legnickiego na lata 2006-2010 przyjęto zadania należące z mocy Ustawy z dnia 5 czerwca 1998 r. o samorządzie powiatowym (Dziennik Ustaw z 1998 r. Nr 91, poz.578) do obowiązków powiatu. W przyjętym programie opieki nad zabytkami, do których powiat legnicki posiada tytuł prawny, zarysowano także ogólną politykę powiatu legnickiego w dziedzinie opieki nad zabytkami (nie naruszając przy tym kompetencji poszczególnych gmin i praw właścicieli).

Zgodnie z art. 4 rozdział 2 Ustawy o samorządzie powiatowym przyjęto zasadę, że powiat wykonuje określone ustawami zadania publiczne o charakterze ponadgminnym. Z kolei art.103 Ustawy z dnia 23 lipca 2003 r. o ochronie zabytków i opiece nad zabytkami określa wyłączne kompetencje starosty w zakresie powierzania opiece społecznym opiekunom zabytku.

Na wniosek Wojewódzkiego Konserwatora Zabytków starosta ustanawia społecznych opiekunów zabytków lub cofa takie ustanowienie. Jednocześnie starosta prowadzi listę społecznych opiekunów zabytków. Na mocy art. 12 Ustawy starosta, w uzgodnieniu z Wojewódzkim Konserwatorem Zabytków, może umieszczać na zabytku nieruchomym wpisanym do rejestru znak informujący o tym, że zabytek ten podlega ochronie.

Zgodnie z art. 50 ust. 3 Ustawy, w przypadku wystąpienia zagrożenia dla zabytku nieruchomego wpisanego do rejestru, polegającego na możliwości jego zniszczenia lub uszkodzenia, starosta, na wniosek Wojewódzkiego Konserwatora Zabytków, może wydać decyzję o zabezpieczeniu tego zabytku w formie ustanowienia czasowego zajęcia do czasu usunięcia zagrożenia.

Zgodnie z art. 81 dopuszczalna jest możliwość udzielenia z budżetu powiatu dotacji na prace konserwatorskie, restauratorskie lub roboty budowlane przy zabytku wpisanym do rejestru przez organ stanowiący powiatu, na zasadach określonych w podjętej przez ten organ uchwale. Dotacja, w zakresie określonym w art. 77, może być udzielona w wysokości 100% nakładów koniecznych na wykonanie przez wnioskodawcę prac konserwatorskich, restauratorskich lub robót budowlanych przy zabytku wpisanym do rejestru. Może obejmować nakłady konieczne na:

- sporządzenie ekspertyz technicznych i konserwatorskich;
- przeprowadzenie badań konserwatorskich, architektonicznych lub archeologicznych;
- wykonanie dokumentacji konserwatorskiej;
- opracowanie programu prac konserwatorskich i restauratorskich;
- wykonanie projektu budowlanego zgodnie z przepisami prawa budowlanego;
- sporządzenie projektu odtworzenia kompozycji wnętrz;
- zabezpieczenie, zachowanie i utrwalenie substancji zabytku;
- stabilizację konstrukcyjną części składowych zabytku lub ich odtworzenie w zakresie niezbędnym dla zachowania tego zabytku;
- odnowienie lub uzupełnienie tynków i okładzin architektonicznych albo ich całkowite odtworzenie, z uwzględnieniem charakterystycznej dla tego zabytku kolorystyki;
- odtworzenie zniszczonej przynależności zabytku, jeżeli odtworzenie to nie przekracza 50% oryginalnej substancji tej przynależności;
- odnowienie lub całkowite odtworzenie okien, w tym ościeżnic i okiennic zewnętrznych drzwi i drzwi, więźby dachowej, pokrycia dachowego, rynien i rur spustowych;
- modernizację instalacji elektrycznej w zabytkach drewnianych lub w zabytkach, które posiadają oryginalne, wykonane z drewna części składowe przynależności;
- wykonanie izolacji przeciwwilgociowej;
- uzupełnianie narysów ziemnych dzieł architektury obronnej oraz zabytków archeologicznych nieruchomości o własnych formach krajobrazowych;
- działania zmierzające do wyeksponowania istniejących, oryginalnych elementów zabytkowego układu parku lub ogrodu;
- zakup materiałów konserwatorskich i budowlanych, niezbędnych do wykonania prac i robót przy zabytku wpisanym do rejestru, o których mowa w pkt. 7-15;
- zakup i montaż instalacji przeciwwłamaniowej oraz przeciwpożarowej i odgromowej.

Program opieki nad zabytkami powiatu legnickiego na lata 2006-2010 zgodny jest również z dokumentami powiatowymi o charakterze strategicznym: Strategią rozwoju powiatu legnickiego na lata 2002-2017 oraz Programem ochrony środowiska powiatu legnickiego uchwalonym przez Radę Powiatu 28 listopada 2005 r. W jego konstruowaniu wzięto pod uwagę projekt Programu opieki nad zabytkami województwa dolnośląskiego, założenia programowe i stanowiska Komisji Ładu i Porządku Publicznego Rady Powiatu w Legnicy z dnia 21 czerwca, 6 i 13 września 2006 roku, wskazania wynikające ze Strategii rozwoju turystyki w województwie legnickim z 1997 roku, tworzonej we współpracy z gminami subregionu legnickiego, opinie gmin i organizacji turystycznych, opinie i ewidencję zabytków przedstawioną przez Wojewódzkiego Konserwatora Zabytków.

W Programie opieki nad zabytkami powiatu legnickiego na lata 2006-2010 podjęto problem finansowania prac przy zabytkach. Powiat legnicki ze środków własnych i kredytu w kwocie 1.760.000,00 złotych oraz pozyskanych w ramach Kontraktu Wojewódzkiego na 2001 r. i 2004 r. i innych środków z budżetu państwa, a także WFOŚiGW w latach od 1990 do 30 czerwca 2006 r. wydatkował 7.726 tys. zł na prace remontowo- konserwatorskie w Legnickim Polu i Brenniku. Powiat ze swojego skromnego budżetu finansował kwotami po 5.000,00 zł remonty i konserwację organów w kościele pw. Niepokalanego Poczęcia Najświętszej Marii Panny w Chojnowie i w kościele pw. Św. Jadwigi w Legnickim Polu, a także organizację Biwaków Historycznych w Warmątowicach (gmina Krotoszyce) – kwotą 9.168,00 zł oraz Legnickim Polu – kwotą 4.000,00 zł.

Władze powiatu legnickiego od kilku lat podejmują również wiele działań w zakresie popularyzacji bogactwa i dorobku kulturowego, m.in. poprzez współorganizację imprez kulturalnych promujących poszczególne zabytki i miejsca historyczne, czy też wspieranie wydawnictw obejmujących upowszechnianie wiedzy o powiecie i jego zasobach kulturowych, tj. mapy, książki, przewodniki.

Od dwóch lat Starostwo Powiatowe w Legnicy jest współorganizatorem przedsięwzięcia pn. „Perły Architektury Śląska - Tajemnice Legnickiego Pola”. Na szczególną uwagę zasługuje również przedsięwzięcie zatytułowane „Spotkania z historią – odkrywamy piękno i tajemnice Legnickiego Pola”. Program „Spotkań z historią” skierowany jest do uczniów, a jego celem jest popularyzacja wiedzy na temat Bitwy Legnickiej z 1241 roku.

Powiat legnicki włączył się również w organizację Europejskich Dni Dziedzictwa. Każdego roku w miesiącu wrześniu mieszkańcy powiatu legnickiego mają możliwość bezpłatnego zwiedzania zespołu pałacowego w Brenniku, jak również pobenedyktynskiego zespołu klasztorowego w Legnickim Polu.

Głównym celem Europejskich Dni Dziedzictwa jest poszerzenie wiedzy społeczeństw europejskich na temat własnego i wspólnego dziedzictwa kulturowego, a jednym ze sposobów jest bezpłatny dostęp do obiektów, które na co dzień są niedostępne lub też do których wstęp wiąże się z opłatami.

Postanowieniem Starosty Legnickiego z dnia 2 września 2004 roku powołana została Powiatowa Grupa Robocza ds. Ochrony Zabytków przed Przystępczością. Członkowie Grupy uczestniczą w lustracjach obiektów zabytkowych znajdujących się na terenie powiatu legnickiego, z przeprowadzonych kontroli sporządzane są protokoły i dokumentacja fotograficzna.

Na podstawie dotychczasowych kontroli ustalono, że większość lustrowanych obiektów nie posiada książki obiektu budowlanego, a także protokołów z przeglądu instalacji elektrycznych. Obiekty sakralne nie posiadają również odpowiedniego zabezpieczenia na wypadek włamania, ani też sygnalizacji przeciwpożarowej. Działalność Grupy w znacznym stopniu przyczynia się do upowszechnienia wśród właścicieli i użytkowników obiektów zabytkowych znajomości zasad konserwatorskich, jak również zasad profilaktyki przeciwwłamaniowej i przeciwpożarowej.

Programem opieki nad zabytkami powiatu legnickiego na lata 2006-2010 jest wieloletnim planem, który w sposób kompleksowy określa zadania powiatu w dziedzinie opieki nad zabytkami. Program zakłada realizację zadań w zakresie kultury i opieki nad zabytkami. Do priorytetowych celów programu należą:

- ochrona krajobrazu kulturowego;
- zachowanie dziedzictwa kulturowego dla następnych pokoleń;
- integracja społeczności lokalnych przy pomocy poszerzania wiedzy o zasobach dóbr kultury i ich stanie, prezentacji określonych wartości i walorów kulturowych;
- kształtowanie wśród mieszkańców powiatu potrzeby poznawania wiedzy o przeszłości regionu, jego tradycji, poszanowaniu wartości materialnych i niematerialnych wielokulturowego polskiego, czeskiego, austriackiego i niemieckiego dziedzictwa naszego regionu, akceptacji dobrych relacji z sąsiadami, zwłaszcza z Niemcami i Czechami;
- kreowanie działań prorozwojowych, poprawy życia mieszkańców poprzez wykorzystanie zasobów środowiska przyrodniczego i kulturowego, dążeniu do zrównoważonego rozwoju powiatu.

W Programie opieki nad zabytkami powiatu legnickiego na lata 2006-2010 przyjęto następujące zadania opieki nad zabytkami w zakresie spraw społecznych, informacji i edukacji, popularyzacji, promocji wartości i wzorów kulturowych w społecznościach lokalnych powiatu legnickiego. Jako podmioty odpowiedzialne za ich finansowanie i realizację są m.in. samorzady gminne.

Są to:

- warsztaty: wybór priorytetów w opiece nad zabytkami; ustalenia organizujące współpracę w przygotowaniu diagnozy stanu ochrony dóbr kultury w powiecie;
- aktualizacja ewidencji zabytków i uaktualnienie weryfikacji
 - uzupełnienie kart adresowych zabytków będących własnością powiatu;
 - uzupełnienie kart adresowych zabytków położonych na terenie gmin Powiatu;
 - opracowanie fotograficznego rejestru zabytków;
 - utworzenie systemu i stale aktualizowanego elektronicznego banku informacji o zasobach dziedzictwa kulturowego, szlakach turystycznych na terenie powiatu legnickiego i dostępnej infrastrukturze;
 - włączenie do ewidencji zabytków wartościowych budowli przemysłowych i zabytków techniki;
- kontrola ogólnego stanu zachowania i przeznaczenia zabytków oraz ich zabezpieczenia przeciwpożarowego i przed włamaniem;
- przygotowanie raportu o stanie dóbr kultury i opieki nad zabytkami;
- opracowanie powiatowego programu ochrony zabytków na wypadek sytuacji kryzysowych lub konfliktu zbrojnego (korelacja z programami gminnymi);
- podjęcie działań w celu zabezpieczenia przeciwwłamaniowego obiektów zabytkowych;
- zachęty finansowe do instalowania i funkcjonowania zabezpieczeń przeciwwłamaniowych i przeciwpożarowych w obiektach zabytkowych o cennym wystroju i wyposażeniu;
- wizualizacja cennych dzieł sztuki i rzemiosła artystycznego w rejestrach jako promocji, zabezpieczenia i zapobiegania ich wywozowi za granicę;
- oznakowanie, uzupełnienie lub odnowa oznakowania: obiektów zabytkowych, cmentarzy historycznych, zabytkowych parków i ogrodów;
- opracowanie długofalowego programu poprawy stanu technicznego szlaków dziedzictwa kultury, tras turystycznych łączących obszary o walorach przyrodniczych, krajoznawczych i cenne zabytki kultury;
- podjęcie działań w celu włączenia w system dolnośląskich tras turystycznych istniejących szlaków dziedzictwa w obrębie regionu legnickiego;
- korekta przebiegu istniejących szlaków turystyczno-rekreacyjnych, historycznych w celu zapewnienia bezpieczeństwa użytkowników; wyznaczenie miejsc wypoczynkowych i miejsc widokowych;
- opracowanie programu budowy ścieżek rowerowych wzdłuż istniejących i planowanie szlaków turystycznych;
- wprowadzenie stałego monitoringu możliwości pozyskania środków pozabudżetowych na budowę regionalnego systemu ścieżek rowerowych;
- budowa ścieżek rowerowych poza istniejącą siecią dróg o dużym ruchu;

- wyznaczenie nowych szlaków rekreacyjno-turystycznych w oparciu o zachowane zabytkowe założenia architektoniczne, urbanistyczne, parki i akwenty, np. II wariant nizinny – Szlaku Zamków Piastowskich; promocja zabytków i historii miejscowości za pośrednictwem stron internetowych powiatu i gmin;
- wspieranie wydawnictw obejmujących zagadnienia związane z historią miejscowości leżących na terenie powiatu, promocja dziedzictwa kulturowego i walorów przyrodniczych powiatu: wydawnictwa albumowe, wkładki do czasopism, tematyczne foldery i inne formy popularyzacji, tj. filmy i targi;
- wspieranie edukacji regionalnej w placówkach kształcenia w regionie legnickim. Zachęty dla szkół na zwracanie uwagi na opiekę nad zabytkami i znaleziskami archeologicznymi przez uczniów;
- dofinansowanie szkolnych konkursów wiedzy o dziedzictwie kulturowym i zasobach przyrodniczych powiatu; organizacja otwartych konkursów na prace badawcze oraz związane z ochroną i promocją dóbr kultury i natury powiatu z okazji Europejskich Dni Dziedzictwa;
- upowszechnienie wśród właścicieli i użytkowników obiektów zabytkowych znajomości zasad konserwatorskich, zasad etyki i profilaktyki konserwatorskiej;
- szkolenia właścicieli dysponentów obiektów zabytkowych do pozyskiwania funduszy unijnych na renowację zabytków;
- gromadzenie aktualnych informacji o możliwościach pozyskania środków pozabudżetowych do finansowania prac konserwatorskich;
- podnoszenie kwalifikacji w każdej grupie zawodowej pracującej na rzecz dziedzictwa kulturowego;
- szkolenia organizowane dla osób zamierzających rozwijać agroturystykę, ekoturystykę, budować lub rozwijać przedsięwzięcia związane z infrastrukturą turystyczną, zagospodarowaniem zabytków zgodnie z zasadami ochrony;
- przystąpienie powiatu legnickiego do konsorcjum szlaku cysterskiego na Dolnym Śląsku celem promocji i lepszego zagospodarowania legnickiego odcinka szlaku.

W Programie opieki nad zabytkami powiatu legnickiego na lata 2006-2010 przyjęto następujące zadania opieki nad zabytkami w zakresie ochrony krajobrazu kulturowego w sferze gospodarczo-przestrzennej:

- warsztaty – wybór priorytetów przestrzenno-gospodarczych związanych z odnową krajobrazu kulturowego;
- opracowanie szczegółowych zasad ochrony krajobrazu kulturowego, środowiska w planach zagospodarowania przestrzennego, zasad renowacji historycznych budowli, standardów zagospodarowania i estetyki zabytkowych przestrzeni historycznych:
 - studia lokalnego charakteru zagospodarowania przestrzennego;
- uwzględnienie różnych form ochrony dziedzictwa kulturowego i w planach miejscowych i wydawanych przez urzędy decyzjach:
 - ochrona historycznie ukształtowanego układu przestrzennego miejscowości i zespołów zabytkowej zabudowy;
 - przeciwdziałanie rozproszaniu osadnictwa i ochrony historycznie ukształtowanych układów osadniczych przez wyznaczenie w planach miejscowych terenów pod zabudowę na zasadzie kontynuacji historycznych siedlisk;
 - przeciwdziałanie rozdrabnianiu własności historycznej;
 - wypełnianie zabudową wolnych działek budowlanych w obszarze historycznych siedlisk nawiązującą do celów budownictwa regionalnego, estetyzacja zagospodarowania terenu i budowli; dostosowanie do standardów zabytkowej przestrzeni publicznej;
 - przeciwdziałanie rozbudowie i przebudowie obiektów zabytkowych zmieniających bryłę zabytków;
- podejmowanie różnych form ochrony, rewitalizacji oraz oznakowania stanowisk archeologicznych, uwzględnienie ich zachowania w decyzjach wydawanych przez urzędy;
- pozyskiwanie środków z funduszy pomocowych na przedsięwzięcia umożliwiające tworzenie miejsc pracy związanych z opieką nad zabytkami, obsługą ruchu turystycznego, agroturystyki i ekoturystyki;
- opracowanie programu ochrony zabytków należących do różnych podmiotów, wspólne aktywne poszukiwanie środków na prace konserwatorskie, restauratorskie, bezpieczne użytkowanie zabytków.

Gminny program opieki nad zabytkami Gminy Kunice w swoich założeniach zgodny jest również z przyjętą uchwałą Rady Powiatu Legnickiego nr XXXIV/78/2002 z dnia 27 czerwca 2002 roku Strategią Rozwoju Powiatu Legnickiego na lata 2002-2017.

7. Gminny program opieki nad zabytkami, a Studium uwarunkowań i kierunków zagospodarowania przestrzennego Gminy Kunice.

Gminny program opieki nad zabytkami Gminy Kunice zgodny jest z Studium uwarunkowań i kierunków zagospodarowania przestrzennego Gminy Kunice (załącznik Nr 1 do Uchwały Nr VII/37/07 Rady Gminy w Kunicach z dnia 31 maja 2007 r.) celami polityki przestrzennej, zasadami ich realizacji oraz przyjętymi w planie kierunkami zagospodarowania przestrzennego na najbliższe 10 lat.

W Studium uwarunkowań i kierunków zagospodarowania przestrzennego Gminy Kunice zostały wyznaczone główne cele, zasady i zadania polityki przestrzennej, jak również instrumenty jej realizacji, wobec środowiska kulturowego.

Główne cele rozwoju przestrzennego gminy:

- racjonalizacja rozwoju funkcjonalno-przestrzennego gminy poprzez właściwe wyznaczenie nowych terenów inwestycyjnych;

- rozwój infrastruktury technicznej poprzez rozbudowę i modernizację systemu komunikacyjnego oraz uzbrojenia technicznego w gminie;
- ochrona i podniesienie walorów środowiska kulturowego gminy poprzez tworzenie różnych form ochrony oraz prowadzenie polityki przestrzennej uwzględniającej zachowanie dziedzictwa kulturowego;
- rozwój regionalny poprzez uwzględnienie zadań służących realizacji ponadlokalnych celów publicznych;
- poprawa warunków życia mieszkańców poprzez rozwój rynku pracy – tworzenie stref aktywności gospodarczej;
- zwiększenie wpływów do budżetu gminy poprzez tworzenie dogodnych warunków do inwestowania.

W sferze kulturowej jednym z głównych celów rozwoju przestrzennego jest ochrona i podniesienie walorów środowiska poprzez tworzenie różnorodnych form ochrony oraz prowadzenie polityki przestrzennej uwzględniającej zachowanie dziedzictwa kulturowego.

Ustalono zostały trzy strategiczne cele rozwojowe dla Gminy Kunice :

- poprawa warunków życia społeczności
- ochrona i poprawa środowiska naturalnego i kulturowego
- zrównoważony rozwój.

Zadaniem operacyjnym jest ocena walorów kulturowych zabytkowych obiektów oraz wspieranie ekoturystyki.

W Studium uwarunkowań i kierunków zagospodarowania Gminy Kunice określone zostały podstawowe kierunki ochrony środowiska przyrodniczego:

- utrzymanie istniejącej ochrony obszarów o wysokich wartościach przyrodniczych i kulturowych;
- objęcie ochroną najcenniejszych obszarów i obiektów przyrodniczych;
- ochrona rolniczej przestrzeni produkcyjnej;
- ochrona lasów;
- ochrona złóż surowców naturalnych;
- przeciwdziałanie zagrożeniom powodziowym;
- stosowanie ekologicznych technologii i urządzeń infrastruktury technicznej;
- ochrona wód podziemnych i powierzchniowych;
- prowadzenie lokalnej polityki sprzyjającej ochronie środowiska przyrodniczego;
- łagodzenie skutków niewłaściwego korzystania ze środowiska.

Podjęte działania w tym zakresie będą się odnosić do ochrony zasobów przyrody w formie ochrony prawnej – rezerwatów, zbiorników wodnych przed zanieczyszczeniem oraz niekontrolowanym zagospodarowaniem, obszarów ekologicznie czynnych i terenów leśnych, złóż surowców naturalnych i racjonalnej nimi gospodarki oraz rolniczej przestrzeni produkcyjnej przed nieuzasadnionym wyłączeniem z produkcji rolniczej. Przewiduje się zwiększenie lesistości gminy poprzez zalesienie terenów mało przydatnych lub nieprzydatnych dla rolnictwa.

W Studium uwarunkowań i kierunków zagospodarowania przestrzennego Gminy Kunice określone zostały kierunki działań związane z ochroną dziedzictwa kulturowego:

- ochrona historycznie ukształtowanej sieci osadniczej;
- ochrona zabytków architektury i budownictwa;
- ochrona obiektów o walorach kulturowych;
- ochrona zabytków archeologicznych.

8. Gminny program opieki nad zabytkami Gminy Kunice 2008–2012, a akty prawa miejscowego.

Gminny program opieki nad zabytkami Gminy Kunice zgodny jest z gminnymi dokumentami o charakterze strategicznym:

1. Kunice. Strategia Rozwoju 2002-2017 (załącznik do uchwały nr V/31/03 Rady Gminy w Kunicach z dnia 26 marca 2003 r.) będąca podstawowym dokumentem decyzyjnym władz samorządowych.
2. Planem Rozwoju Lokalnego Gminy Kunice (załącznik do uchwały nr XX/109/04 Rady Gminy w Kunicach z dnia 25 sierpnia 2004 r.)
3. Miejscowymi planami zagospodarowania przestrzennego. Uchwała nr III/22/02 Rady Gminy w Kunicach z dnia 28 grudnia 2002 w sprawie przystąpienia do sporządzania miejscowych planów zagospodarowania przestrzennego.

Plan rozwoju wsi Kunice na lata 2005-2014. Plany rozwoju wsi: Bieniowice (załącznik do uchwały nr XXXI/184/05 Rady Gminy w Kunicach z 13.07.2005 r.); Jaśkowice Legnickie; Spalona (załącznik do uchwały nr XXXI/186/05 z 13.07.2005 r.); Szczytniki n/Kaczawą (załącznik do uchwały nr XXXI/187/05 z 13.07.2005 r.); Rosochata. uchwały: nr III/17/07; nr VII/38/07; nr VII/39/07 w sprawie uchwalenia miejscowego planu zagospodarowania przestrzennego.

Dokumenty te wyznaczają długofalowe kierunki społeczno-gospodarczego rozwoju gminy i sposoby jego realizacji. Celem strategicznym planu, który w swoich głównych założeniach jest zgodny ze Strategią jest przyjęcie listy konkretnych zadań i projektów do realizacji.

IV. Charakterystyka i ocena stanu środowiska kulturowego Gminy Kunice

1. Położenie i środowisko geograficzne

Gmina Kunice leży o obrębie Bloku Przedsuddeckiego, a jej część północna leży na południowych obrzeżach Borów Dolnośląskich. Według klasyfikacji podziału administracyjnego Gmina Kunice leży w centralnej czę-

ści powiatu legnickiego i województwa dolnośląskiego, graniczy z gminami Prochowice, Miłkowice, Lubin, Legnickie Pole, Ruja oraz z miastem Legnica. Gmina Kunice położona jest na północny wschód od Legnicy w odległości 5 km od tego miasta.

Gmina podzielona jest na 11 obrębów (13 sołectw):

- Bieniowice (identyfikator terytorialny 20904201)
- Golanka Górna (identyfikator terytorialny 20904202)
- Grzybiany, w tym Ziemnice (identyfikator terytorialny 20904203)
- Jaśkowice Legnickie (identyfikator terytorialny 20904204)
- Kunice (identyfikator terytorialny 20904205)
- Miłogostowice (identyfikator terytorialny 20904206)
- Pątnów Legnicki (identyfikator terytorialny 20904207)
- Piotrówek (identyfikator terytorialny 20904211)
- Rosochata (identyfikator terytorialny 20904208)
- Spalona w tym Szczytniki Małe (identyfikator terytorialny 20904009)
- Szczytniki nad Kaczawą (identyfikator terytorialny 20904010)

Największą wsią w gminie są Kunice (1 445 ha).

Ukształtowanie terenów Gminy ma charakter równinny. Południowa część Gminy ma typowo rolniczy krajobraz i prawie zupełnie pozbawiona jest obszarów leśnych w przeciwieństwie o części północnej, którą zajmują duże kompleksy leśne stanowiące południową granicę Borów Dolnośląskich.

Teren Gminy Kunice można podzielić na trzy jednostki morfologiczne:

- szeroka i płaską dolinę rzeki Kaczawy,
- terasę średnią
- wysoczyznę polodowcową.

Terasa średnia i wysoczyzna polodowcowa występują symetrycznie na północ i południe od osi Kaczawy. Charakterystyczne dla rzeźby są ciągi moreny czołowej w południowej części Gminy. Najniższy punkt na terenie Gminy znajduje się na wysokości 102,0 n.p.m. jest to dolina Kaczawy, na granicy z Gminą Prochowice, najwyżej położony punkt to 163,0 m n.p.m. wzniesienie na północny-zachód od Pątnowa Legnickiego. Największą rzeką Gminy jest Kaczawa, do której od północy wpada kilka niewielkich cieków, natomiast od południa wpadają do Kaczawy Wierzbak, Jeziorna i Jagodzie.

Charakterystyczną cechą jest mnogość jezior i oczek wodnych pochodzenia polodowcowego. Znajdują się tu największe na Dolnym Śląsku jeziora, będące nie tylko atrakcją turystyczną, ale również miejscem gniazdowania ptactwa wodnego. Największym z nich jest Jezioro Kunickie o powierzchni 95 ha, (dawniej 150 ha) o głębokości 7 m. Jezioro posiada połączenie z Niecką, dopływem Kaczawy.

Na terenach przyległych do południowych krańców jeziora powstały liczne ośrodki wypoczynku świątecznego zajmujące łącznie ponad 6 ha. Od południowych brzegów na znajdujące się po północnej stronie jeziora plaże prowadzi bulwar spacerowy.

Drugim co do wielkości jeziorem Gminy Kunice jest Jezioro Jaśkowickie o powierzchni 27 ha i głębokości przekraczającej 9 m. Jest oddalone od Jeziora Kunickiego o 3,5 km i w znacznie mniejszym stopniu jest wykorzystywane dla celów turystycznych. Znajdują się nad nim dwa pola biwakowe.

Popularnym miejscem niedzielnego wypoczynku jest teren usytuowany w okolicach wsi Spalona i Szczytniki Małe nad zbiornikami wodnymi powstałymi w wyniku eksploatacji żwiru. Atrakcją tego miejsca jest piaszczysta plaża, tu także powstały pola biwakowe.

2. Obszary i obiekty cenne przyrodniczo

Do obszarów chronionych ornitologicznie na terenie Gminy Kunice należy Wyspa Mew, na Jeziorze Kunickim, gdzie gniazduje mewa śmieszka. Wokół Kunic znajdują się torfowiska, które już w latach 1923 - 1945 uznane zostały za ścisły rezerwat przyrody.

Obecnie na terenie Gminy Kunice znajdują się 4 rezerваты przyrody:

- Torfowisko Kunice – rezerwat torfowiskowo-leśny o powierzchni 11,83 ha (lasy 5 ha). Utworzony 12 listopada 1996 r. zarządzeniem Ministra Ochrony Środowiska i Zasobów Naturalnych i Leśnictwa (Monitor Polski nr 75, poz. 691 z 9 grudnia 1996 r.) Rezerwat leży przy granicy zabudowań Kunic w odległości około 200 m od szosy Kunice - Pątnów Legnicki. Celem ochrony jest zachowanie fitocenoz bagiennych złóż torfu. W skład rezerwatu wchodzi obszary leśne i zabagnione, odznaczające się dużą różnorodnością zespołów roślinnych, łącznie 27 zespołów. Rośnie tu m. in. rosiczka okrągłolistna, boberek trójlistkowy i storczyk błotny.
- Torfowisko Szczytniki – użytek ekologiczny utworzony rozporządzeniem Wojewody Legnickiego z dnia 31 maja 1996 r. (Dziennik Urzędowy Województwa Legnickiego z 1996 r.) w leśnictwie Szczytniki nad Kaczawą. Użytek położony jest na granicy gminy Kunice i Prochowice, około 1300 m na północny wschód od wschodniego krańca wsi Szczytniki nad Kaczawą, bezpośrednio przy drodze powiatowej Szczytniki - Lisowice. Obejmuje obszar 6,73 ha stanowiący torfowisko zarośnięte trzciną, bogate w zbiorowiska roślinności bagiennych rzadkimi w kraju gatunkami roślin np. turzyc. Użytek jest również ważnym miejscem rozrodu niektórych gatunków płazów, lęgowiskiem perkozów dwuczubych i miejscem żerowania bociana czarnego.
- Błyszcz – rezerwat zatwierdzony zarządzeniem Wojewody Dolnośląskiego z dnia 5 stycznia 2001 r. (Dziennik Urzędowy Województwa Dolnośląskiego Nr 2, poz. 18). Rezerwat przyrody o powierzchni

54.46 ha (w tym 49.66 ha lasów i 4.80 ha łąk), leżący w odległości około 1200 m na północ od północnego skraju wsi Pątnów Legnicki. Celem ochrony jest zachowanie ze względów przyrodniczych i krajobrazowych lasów łęgowych, łąkowych z bogatą unikatową florą. W rezerwacie głównym gatunkiem ochronnym jest storczyk kruszynek połabski, występuje tu 12 gatunków roślin. Na terenie rezerwatu gnieźdzą się lub mają swoje terytoria liczne gatunki ptaków, m.in. dzięcioł średni, dzięcioł czarny i puszczyk.

- Ponikwa - rezerwat przyrody zatwierdzony rozporządzeniem Wojewody Dolnośląskiego z dnia 5 stycznia 2001 r. (Dziennik Urzędowy Województwa Dolnośląskiego Nr 2, poz. 18). Rezerwat o powierzchni 8.32 ha położony około 300 m na północ od północnego skraju wsi Pątnów Legnicki. Celem ochrony jest zachowanie ze względów przyrodniczych i krajobrazowych lasów łęgowych, łąkowych z bogatą i unikatową florą. Rezerwat służy ochronie kruszynka połabskiego, znajdują się tu liczne źródła. Na terenie rezerwatu znajduje się pomnikowy głaz narzutowy oraz równie pomnikowy okaz jabłoni dzikiej (obwód 130 cm). Rośnie tu także przylaszczka pospolita, zawilec gajowy, pierwiosnka wyniosła, marmuzanna wonna.
- Pątnów Legnicki PLH 020052 – specjalny obszar ochrony siedlisk (Dyrektywa Siedliskowa) współtworzący Europejską Sieć Ekologiczną Natura 2000 o powierzchni 1.085.57 ha. Ochrona obszaru została ustanowiona ze względu na jego kluczowe znaczenie dla przetrwania barczatki kataks, ciepłolubnego motyla. Obszar stanowi także ostoję innych podlegających prawnej ochronie motyli: ogończyk akacyjniec, mieniak tęczowiec, sówka. Ostoja chroni skupiska wilgotnych zarośli tarninowych. Obszar ograniczony jest od południa drogą Pątnów Legnicki – Bieniowice, od północy miejscowością Miłogostowice, od zachodu miejscowością Dobrzejów. Na terenie ostoi znajdują się dwa rezerwaty przyrody Błyszcz i Ponikwa.

Na terenie Gminy znajdują się również inne tereny interesujące pod względem ekologicznym, są to tereny w okolicach cegielni Kunice oraz obszar bagienny na wschód od wsi Rosochata.

Obszary szczególnie cenne przyrodniczo pozostałości ekosystemów proponowane do objęcia ochroną prawną:

- projektowany ścisły rezerwat Torfowisko Kunickie;
- projektowane użytki ekologiczne: Wyspa Mew na Jeziorze Kunickim; obszar bagienny na wschód od wsi Rosochata; Jezioro Jaśkowickie; fragmenty doliny rzeki Kaczawy;
- projektowany zespół przyrodniczo-krajobrazowy: tereny podmokłe na południe od złóż iłłów „Kunice I – wschód”.

Wszystkie kompleksy leśne znajdujące się na terenie gminy zaliczane są do lasów ochronnych. Północno-zachodnia część gminy położona jest w obszarze projektowanego chronionego krajobrazu Równina Lubińska; wzdłuż doliny rzeki Kaczawy projektuje się korytarz ekologiczny II kategorii Legnicki Korytarz Ekologiczny. Zasady zachowania, ochrony i powiększania zasobów leśnych oraz zasady gospodarki leśnej w powiązaniu z innymi elementami środowiska, gospodarką narodową określają odpowiednie ustawy (o lasach; własności nieruchomości gruntowych; o ochronie środowiska; o ochronie gruntów rolnych i leśnych).

3. Szlaki turystyczne

Przez teren Gminy Kunice przebiegają trzy szlaki turystyczne, piesze i rowerowe:

- Szlak Tatarów - wyznaczony znakami zielonymi biegnie od Legnickiego Pola przez Grzybiany, Rosochatą, Szczedrzykowiec, Motyczyn do Prochowic.
- Szlak dookoła Legnicy - wyznaczony znakami żółtymi jest trasą spacerową podzieloną na sześć jednodniowych tras, z których trzy prowadzą przez teren gminy: odcinek II: Koiszków, Raczkowa, Koskowice, Grzybiany, Rosochata, Jaśkowice; odcinek III: Jaśkowice, Kunice, Szczytniki Małe, Bieniowice, Szczytniki nad Kaczawą; odcinek IV: Szczytniki n/Kaczawą, Buczynka, Mała Rasowa, Lipiny, Raszówka.
- Szlak Cystersów – szlak Cystersów w Polsce stanowi fragment Europejskiego Szlaku Cystersów, którego opracowaniem zajęła się powołana w Strasburgu grupa robocza Itinéraires Culturels Européens. Idea szlaku została zainicjowana przez Radę Europy w ramach programu Europejskie Szlaki Kulturowe. Szlak Cystersów prowadzi od Portugalii i Hiszpanii, przez Francję, Niemcy do wschodniej części Europy. Przez terytorium Polski odcinek prowadzi przez Małopolskę, Śląsk, Wielkopolskę i Pomorze. Celem powołania szlaku jest integracja narodów europejskich, poprzez poszukiwanie historycznych i kulturowych powiązań istniejących pomiędzy nimi oraz pogłębianie i kultywowanie wiedzy o wspólnej tożsamości kulturowej. Na trasie szlaku znajdują się atrakcyjne artystycznie i krajobrazowo miejsca Dolnego Śląska związane z zakonem cystersów. 26.04.2004 r. zostało zawiązane Konsorcjum Szlaku Cysterskiego na Dolnym Śląsku, do którego przystąpiło 16 sygnatariuszy, w tym 4 powiaty, 8 gmin, Urząd Marszałkowski Województwa Dolnośląskiego oraz trzy podmioty niebędące jednostkami samorządu terytorialnego. Wykonawcą szlaku jest Dolnośląska Organizacja Turystyczna (DOT) we Wrocławiu oraz poszczególni sygnatariusze konsorcjum. W obrębie Gminy Kunice szlak przebiega przez wsie Golanek Górna, Spaloną, Kunice i dalej biegnie do Legnicy.
- Szlak rowerowy Pojezierzy – o długości 18 km biegnie od Grzybian przez Kunice, Dobrzejów, Miłogostowice do Raszówki w Gminie Lubin;

Wśród proponowanych do utworzenia szlaków przebiegających przez powiat legnicki, miasto Legnica i sąsiednie powiaty jest Nizinny Szlak Zamków Piastowskich, który upamiętniałby ważne wydarzenia z historii Śląska. Szlak przebiega jednocześnie przez obszary chronionego krajobrazu: Lasy Chocianowskie, Przemkowski Park Krajobrazowy, rezerwat „Wilcza Góra”.

Proponowany przebieg szlaku prowadzący przez teren Gminy Kunice (z Prochowic) przez: rezerwat Torfowisko Szczytniki – Szczytniki n/Kaczawą – Bieniowice - Pątnów Legnicki („Bitwa Legnicka”)– rezerwaty Ponikwa i Błyszcz – Kunice- rezerwat Torfowisko Kunickie.

V. Ochrona zabytków w Gminie Kunice - stan prawny

1. Rejestr zabytków

Obiekty, zespoły i założenia urbanistyczne wpisane do rejestru zabytków objęte są rygorami ochrony konserwatorskiej wynikającymi z Ustawy z dnia 23 lipca 2003 r. o ochronie zabytków i opiece nad zabytkami (Dz. U. Nr 162, poz. 1568 ze zm.). Rygory te obowiązują niezależnie od położenia obiektu w poszczególnych strefach ochrony konserwatorskiej lub poza strefami. Wszelkie prace remontowe, zmiany własności, funkcji i przeznaczenia obiektu wymagają pisemnego pozwolenia legnickiej Delegatury Wojewódzkiego Urzędu Ochrony Zabytków we Wrocławiu.

Rozporządzenie Ministra Kultury z dnia 9 czerwca 2004 r. w sprawie prowadzenia prac konserwatorskich, restauratorskich, robót budowlanych, badań konserwatorskich i architektonicznych, a także innych działań przy zabytku wpisanym do rejestru zabytków oraz badań archeologicznych i poszukiwań ukrytych lub porzuconych zabytków ruchomych (Dz. U. z 2004 r. nr 150, poz. 1579.) precyzuje wymagania względem osób prowadzących prace przy obiektach zabytkowych.

Rozporządzenie określa tryb i sposób wydawania pozwoleń, w tym szczegółowe wymagania, jakim powinien odpowiadać wniosek i pozwolenie na prowadzenie prac konserwatorskich, restauratorskich, robót budowlanych, badań konserwatorskich, badań architektonicznych i innych działań, które określa Ustawa o ochronie zabytków i opiece nad zabytkami przy zabytku wpisanym do rejestru zabytków, robót budowlanych w otoczeniu zabytku, badań archeologicznych, poszukiwań ukrytych lub porzuconych zabytków ruchomych w zabytkach wpisanych do rejestru zabytków. Ponadto rozporządzenie określa wymagane kwalifikacje, jakie powinny posiadać osoby uprawnione do prowadzenia prac konserwatorskich, prac restauratorskich, badań konserwatorskich, badań architektonicznych; dodatkowe wymagania jakie powinny spełniać osoby kierujące robotami budowlanymi; sposób potwierdzenia posiadanych kwalifikacji i dodatkowych wymagań; standardy dotyczące dokumentacji prowadzonych prac konserwatorskich i restauratorskich przy zabytku ruchomym wpisanym do rejestru zabytków oraz badań archeologicznych.

Do rejestru zabytków nie wpisuje się zabytków wpisanych do inwentarza muzeum lub wchodzącego w skład narodowego zasobu bibliotecznego. Kwestie związane z ochroną zbiorów muzealnych reguluje Ustawa z dnia 21 listopada 1996 r. o muzeach (Dziennik Ustaw z 1997 r. Nr 5, poz.24 z późniejszymi zmianami). W Gminie Kunice brak jest jednostek muzealnych.

2. Rejestr zabytków nieruchomych (załącznik nr 1)

- Na obszarze Gminy Kunice brak obiektów wpisanych na Listę Światowego Dziedzictwa Kulturalnego i Naturalnego UNESCO, jak również uznanych przez Prezydenta Rzeczypospolitej Polskiej za Pomnik Historii.
- Do rejestru zabytków z terenu Kunic i Gminy Kunice wpisanych zostało łącznie 9 obiektów i zespołów w tym 3 z terenu wsi gminnej (razem 16)
- Przedmiotem ochrony prawnej na obszarze Kunic i Gminy Kunice są najcenniejsze obiekty sakralne, zespoły rezydencjonalne, parki krajobrazowe. Obecnie w trakcie wpisu znajduje się kościół parafialny pw. Zwiastowania NMP i cmentarz w Bieniowicach.

3. Rejestr zabytków ruchomych (załącznik nr 2)

W rejestrze zabytków ruchomych znajdują się 3 obiekty, w tym dwa zespoły (wyposażenie kościołów w Rosochatej i Grzybianach).

4. Rejestr zabytków archeologicznych (załącznik nr 3)

Do rejestru zabytków archeologicznych znajdujących się na terenie Gminy Kunice wpisanych zostało 20 stanowisk.

5. Ewidencja archeologiczna obejmuje 242 fakty osadnicze (załącznik nr 4).

6. Gminna ewidencja zabytków (załącznik nr 5)

Zgodnie z art. 21 Ustawy z dnia 23 lipca 2003 r. o ochronie zabytków i opiece nad zabytkami „ ewidencja zabytków jest podstawą do sporządzania programów opieki nad zabytkami przez województwa, powiaty i gminy”.

Ewidencja zostają objęte zabytki architektury i budownictwa, a więc zespoły i obiekty o istotnych, lokalnych walorach historycznych, kulturowych i krajobrazowych, a także zabytki archeologiczne.

Zgodnie z art. 22 punkt 4 Ustawy „Wójt (burmistrz, prezydent miasta) prowadzi gminną ewidencję zabytków w formie zbioru kart adresowych zabytków nieruchomości z terenu gminy objętych wojewódzką ewidencją zabytków.

Gminna ewidencja zabytków nie jest dokumentem zamkniętym, powinna być uzupełniana i weryfikowana. Zmiany w ewidencji nie pociągają za sobą nieważności ustaleń zawartych w miejscowych planach zagospodarowania przestrzennego, studium uwarunkowań i kierunków zagospodarowania przestrzennego, a także gminnego programu opieki nad zabytkami.

Gminna ewidencja zabytków powinna podlegać okresowej aktualizacji, polegającej na wykreśleniu z ewidencji obiektów nieistniejących oraz gruntownie przebudowanych oparciu o dane z Wojewódzkiego Urzędu Ochrony Zabytków delegatury w Legnicy, a także uzupełnianiu o zmiany stanu prawnego obiektu, jak wpis do rejestru zabytków, nowe ustalenia naukowe i w oparciu o dane uzupełniające i weryfikujące stanowiska archeologiczne przedstawione przez Wojewódzki Urząd Ochrony Zabytków.

W gminnej ewidencji zabytków figuruje 160 obiektów.

7. System ochrony krajobrazu kulturowego w dokumentach prawa miejscowego

Studium uwarunkowań i kierunków zagospodarowania przestrzennego Gminy Kunice oraz miejscowe plany zagospodarowania przestrzennego wyznaczają instrumenty realizacji polityki przestrzennej dotyczącej ochrony środowiska.

- wskazano obszary i obiekty objęte ochroną konserwatorską na podstawie przepisów szczególnych, tj. wpisu do rejestru zabytków: obiekty architektury i budownictwa, stanowiska archeologiczne, parki, cmentarze
- w planach zagospodarowania przestrzennego należy umieścić zapisy regulacyjne dotyczące polityki przestrzennej wobec środowiska kulturowego;

VI. Charakterystyka zasobów kulturowych Gminy Kunice

Gmina Kunice posiada bogate i warte poznania dziedzictwo kulturowe. Na terenach dzisiejszej gminy zachowały się ślady osadnictwa słowiańskiego datowanego na VIII-VI w. p.n.e. (badania wykopaliskowe prowadzone w 1970 roku przez ekspedycję wykopaliskową Instytutu Historii Materialnej PAN doprowadziły do odsłonięcia w Grzybianach znacznej części osiedla otwartego kultury łużyckiej, położonego na półwyspie od strony południowo-wschodniej Jeziora Koskowskiego), jak i osadnictwa niemieckiego – wiek XIII-XIV.

Prawie w każdej miejscowości gminy znajduje się kościół i cmentarz. Prawie w każdej miejscowości był pałac, folwark, park. Na terenie Gminy Kunice znajduje się 16 zabytków nieruchomości wpisanych do rejestru oraz obiekty budowlane, w tym budynki mieszkalne, kościoły, cmentarze, budynki gospodarcze, które zostały zaliczone do gminnej ewidencji zabytków.

1. Kunice

Wieś położona po zachodniej stronie Jeziora Kunickiego, leżąca w odległości 5 km od Legnicy przy drodze z Legnicy do Prochowic. Pierwsza wzmianka o Kunicach, jako o osadzie Kunitz pochodzi z 1305 roku. W 1349 roku jako Cunicz. Nazwa wsi pochodzi prawdopodobnie od przezwiska „kuna”. W wieku XIV i XV wieś stanowi własność klasztoru bendyktynek. Jak wiele innych miejscowości wieś zostaje podzielona na Kunice Dolne i Kunice Górne. W dokumentach źródłowych, jako właściciele wymienieni są Sabina Eleonora von Kotuliński i Karl Frommhold (Kunice Dolne) oraz Maria Eleonora von Stange, rodzina von Pusch, pułkownik Eduard Schubert (Kunice Górne).

Herb Gminy Kunice to tarcza herbowa podzielona na dwa pionowe pola. W lewym polu tarczy na złotym tle znajduje się postać św. Jadwigi Śląskiej w sukni srebrnej, na którą narzucony jest płaszcz w kolorach czerni i czerwieni lamowany złotem. Twarz, ręce i stopy świętej są barwy cielistej, aureola nad głową w barwach złota i czerwieni, głowa nakryta niebieską chustą. W prawej ręce świętej figurka Matki Boskiej z Dzieciątkiem, w lewej ręce mszał (czerwony) i różaniec (złoty). W prawym polu tarczy srebrny pas dzieli ją na trzy części, z których dwie pozostałe są barwy błękitnej. W dolnym błękitnym pasie znajduje się srebrna ryba płynąca ku górze.

a. Kunice – kościół parafialny p.w. Najświętszego Serca Pana Jezusa

Pierwsza wzmianka o kościele pochodzi z 1318 roku, swój obecny kształt świątynia zawdzięcza przebudowie około 1755 roku, wtedy to do gotyckiej wieży dostawiono barokowy korpus. W 1989 r. spalony, odbudowany w latach 1990-94. Wewnątrz świątyni zachowało się niewiele elementów dawnego wyposażenia, jak nagrobek Daniela Stange, właściciela wsi, wymienionego w dokumentach w 1527 r. W ścianach zewnętrznych kościoła wmurowano płyty nagrobne: dzieci pastora Nicolai Weidenhofera oraz bliźniąt Georgia i Rosiny Beccero.

b. Kunice – pałac

W centrum wsi w otoczeniu budynków gospodarczych w pobliżu jeziora ok. poł. XVI wieku wzniesiono pałac, pierwotnie jako dwór. Herby, umieszczone na kominku piaskowcowym z datą „1558” znajdującym się w piwnicy, należą do: prawy z 3 prostokątami ustawionymi pod kątem 120 stopni do siebie i z takim samym klejnotem do rodu von Schindel; lewy z głowami antytetycznie ustawionych orłów, 3 pasami poziomymi i połową mężczyzny w czapce w klejnocie – niezidentyfikowany. Prawdopodobnie któryś z tych rodów wybudował pierwotny dwór w stylu renesansowym, po którym zostały piwni-

ce z renesansowym kominkiem. Od 1720 roku pałac znajduje się w rękach rodziny von Hilgnerów. W 1917 roku jako właściciel pałacu wymieniony jest Richard Hilgner. Na przełomie XIX i XX wieku, a prawdopodobnie wcześniej dwór został gruntownie przebudowany. Z tego czasu zachowała się dyspozycja i wystrój wnętrz, do których należy reprezentacyjna klatka schodowa, stolarka drzwi, dekoracja sztukatorska stropów. Od 1946 roku w posiadaniu PGR. Remont pałacu w l. 60 pozbawił go ze wnętrznych cech stylowych. Od 1999 roku obiekt znajduje się w rękach prywatnych.

c. Kunice - spichlerz

Obok pałacu stoi murowany budynek spichlerza, który jest najstarszym z zachowanych budynków folwarcznych. Zbudowany na rzucie wydłużonego prostokąta, 2-kondygnacyjny, 11-osiowy, nakryty 2-spadowym, wysokim, łamanym dachem z podłużnymi powiekami. Tablice inskrypcyjne w obu dłuższych elewacjach podają rok budowy – „1781” i inicjały właściciela „E.F.S.v.St.” Spichlerz spłonął w 2004 roku. Podobnie jak pałac znajduje się w rękach prywatnych.

d. Kunice – folwark

Folwark położony w północnej części wsi, wzdłuż głównej ulicy Gwarnej, w pobliżu Jeziora Kunickiego na terenie równinnym. Z ulicy na teren folwarku prowadzą dwa wjazdy. Wewnątrz, między pałacem, a spichlerzem, brama prowadząca w kierunku parku w kierunku parku znajdującego się między pałacem, a jeziorem. Budynki gospodarcze ustawione są nieregularnie. W narożniku północno-wschodnim, za spichlerzem, ustawione w literę L niskie budynki komórek. Folwark wyraźnie rozrastał się w kierunku zachodnim i północnym, większość budynków pochodzi z lat 70 i 80 XIX wieku. Folwark składa się z :

- oficyny mieszkalnej
- obory I
- obory II - obory III
- stajni
- zespołu stodół I,II,III
- stodoły IV
- stodoły V
- zespołu stodół VI i VII
- stodoły VIII
- spichlerza (obecnie warsztat)
- budynku gospodarczego.

e. Kunice – park

We wschodniej części wsi, w bliskim sąsiedztwie jeziora, zachowały się pozostałości ogrodu, pierwotnie zapewne ozdobnego, założonego około połowy XVII wieku, przekształconego w 1 ćwierci XIX wieku oraz na przełomie XIX i XX wieku. Rozciąga się on po wschodniej stronie pałacu. Po ogrodzie pozostał płaski teren o regularnym planie, wyznaczony od wschodu, południa i północy otoczony ceglastym murem z wnękami i pilastrami. Przez drogę ogród graniczy z budynkiem spichlerza, który połączony został z pałacem dwuprześwitową bramą prowadzącą na folwark. W północno-zachodnim narożniku ogrodu znajdują się ruiny budynku , którego funkcja trudna jest do ustalenia, wraz z pozostałościami „groty”, która pochodzi z przełomu XIX i XX wieku. Z dawnych urządzeń ogrodu zachowały się kamienne schody. Ogród znajduje się obecnie w stanie znacznego zaniedbania. W starodrzewiu parkowym dominują klony pospolite, jesiony wyniosłe, lipy drobnolistne, lipy szerokolistne i kasztanowce białe. Do drzew pomnikowych zakwalifikowano 1 lipę szerokolistną. Wiek starodrzewia wynosi 80–100 lat.

2. Bieniowice

Wieś położona na krawędzi Wysoczyzny Lubińskiej, przy drodze Pątnów Legnicki- Szczytniki n/Kaczawą ,odnotowana w źródłach jako Benewicz w 1335 roku w rejestrze czynszowym nuncjusza Galhardusa, późniejsza nazwa do roku 1945 – Bennowitz. Nazwa wsi wywodzona jest od spolszczonej wersji łacińskiego imienia Benedectus-Bień. Lokacja wsi na prawie niemieckim miała miejsce w 1279 roku. Do 1820 roku wieś należała do powiatu lubińskiego. We wsi był browar, hodowano owce merynosy. Był tu również folwark z owczarnią należący do Fundacji św. Jana, która działała na rzecz Akademii Rycerskiej w pobliskiej Legnicy.

Bieniowice – kościół parafialny pw. Zwiastowania Pańskiego

Kościół znajduje się w centrum wsi, przy drodze Legnica-Prochowice, po jej stronie północnej, na wyniesieniu terenu w otoczeniu cmentarza zamkniętego ceglany murem. Orientowany. W roku 1335 w rejestrze nuncjusza Galhardusa wspomniany jest kościół pw. św. Jana Chrzciciela. Od 1524 roku ewangelicki, wymieniony przez Zimmermana w 1789 roku. Rozebrany w 1858 roku. Obecny kościół powstał w 1859 roku na miejscu ww. kościoła św. Jana, po którym zachowały się 2 renesansowe epitafia i sakramentarium (nie istnieje). Zwarta bryła kościoła, osadzona na niewysokim murowanym cokole; jednokondygnacyjna, pięcioosiowa od północy i południa, kryta dwuspadowym dachem, z niższym, krytym wielospadowym dachem, pięcioosiowym prezbiterium i czworoboczną, czterokondygnacyjną wieżą. Wyposażenie oryginalne, z czasów budowy kościoła (ołtarz, ławki, organy, zegar). W schowkach pod schodami renesansowe epitafia mężczyzny, kobiety i dziecka. Są to epitafia pochodzące z pierwotnego kościoła;

rycerza Asmana von Royn z roku 1618, córki Friedricha von Schweinitz z roku 1607 i kobiety z domu Falkenhain z roku 1587.

3. Golanka Górna

Wieś położona przy drodze Legnica-Prochowice. Wzmiankowana 1418 roku jako wieś składająca się z dwóch części: Heine (łąka) Superius i Heine Mittel. W XIX wieku wieś posiadała młyn wiatrowy i tłocznię oleju. Ziemie wokół wsi były dobrami Henryka Gotschlinga.

4. Grzybiany

Wieś położona nad Jeziorem Koskowickim o średniowiecznej proveniencji. Najstarsza wzmianka o wsi pochodzi z 1348 roku, wzmiankowana w 1432 jako Greibean, potem jako Greibnig. Ok. roku 1348 książęta legniccy Ludwik i Wacław podarowali wieś panom von Landskrone.

Grzybiany – kościół filialny pw. św. Zofii

Orientowany, w centrum zabudowy wsi, przy drodze asfaltowej Legnica-Rosochata od strony południowej, na wyniesieniu terenu, w otoczeniu cmentarza, zamkniętego kamiennym murem.

Kościół wzmiankowany po raz pierwszy w źródłach w roku 1363, przy okazji opisu parafii w Kunicach. W 1399 roku w Grzybianach ustanowiono parafię, podległą archidiakonowi z Legnicy.

Obecny kościół pochodzi z ok. 1500 roku. Tak datowane są rzeźby proroków z portalu, św. Katarzyna – wspornik sklepienny oraz malowidła podłuczka łuku tęczowego i północnej ściany prezbiterium. Od około I ćw. XVI wieku kościół należał do ewangelików. Wtedy zapewne dobudowano kruchtę i dostawiono emporę. Świątynię remontowano około połowy XVIII wieku. Z czasów tych pochodzą barokowe drzwi na chór muzyczny. Na rysunku F.B. Wernera z około połowy XVIII wieku widoczna jest wieża, zwieńczona czterospadowym hełmem, z wysokimi otworami okiennymi, zakryta wspólnym dachem z prezbiterium, przypory prezbiterium (od wschodu) i nawy. Kościół o cechach stylu gotyckiego, z wyraźnymi zmianami z czasów reformacji. Bryła kościoła rozczłonkowana, z podpartym dwustopniowymi przyporami korpusem, nakrytym dwuspadowym dachem, masywna wieża od zachodu, z hełmem o kształcie ostrosłupa. Wieża jest lekko wtopiona w korpus kościoła.

Od północy znajduje się niska zakrystia z dachem jednospadowym, od południa kruchta z dachem trójspadowym. Na ścianach kościoła zabytkowe freski świętych pochodzące z przełomu XIV i XV wieku: św. Elżbiety, św. Katarzyny i św. Krzysztofa, epitafia, rzeźby.

W latach 1995–1997 wymieniono okienka dachowe, pokrycie na dachówkę karpiówkę, obróbki blacharskie na blachę cynkową i częściowo więźbę dachową, wykonano nowe tynki na elewacji, pomalowano ściany. Kościoła W 2001 roku przełożono dach, kryjąc go nową dachówką ceramiczną. W 2002 roku wyremontowano elewacje i hełm wieży, kryjąc go blachą miedzianą. Założono również instalację wodno-kanalizacyjną.

5. Jaśkowice Legnickie

Wieś leżąca na północno-wschodnim brzegu Jeziora Jaśkowickiego. W 1413 roku odnotowana jako Jeschkindorff, potem jako Jeschkendorf. Nazwa wsi wywodzi się od polskiego imienia Jaszko i niemieckiego przyrostka dorf (wieś). W wieku XIII wieś należała do rodziny von Heine. W wieku XIX właścicielem Jaśkowic był pułkownik von Schikfuss, który kupił wieś w 1842 roku. Wieś posiadała dwór z folwarkiem, cegielnię, młyn wiatrowy, browar, gorzelnię, kuźnię i karczmę. Hodowano merynosy. Pod koniec XIX wieku wieś stała się popularną podlegnicką miejscowością letniskową. Przez wieś biegnie linia kolejowa z Legnicy do Wrocławia powstała w 1844 roku.

6. Miłogostowice

Wieś leży w północnej części gminy wśród lasów. Wzmiankowana po raz pierwszy w 1396 roku jako Schonenbornn. Do 1820 roku wieś zaliczana była do powiatu lubińskiego, później stała się własnością legnickiego Urzędu Dominialnego (ziemie wsi gruntami państwowymi). We wsi funkcjonowała szkoła ewangelicka, był też wiatrak, znajdował się tu także pałac z folwarkiem i tzw. dolny folwark, gdzie hodowano merynosy. Na południe od wsi znajdowało się nadleśnictwo z królewską bażanciarnią.

Miłogostowice – kościół filialny pw. św. Stanisława Biskupa Męczennika

Wzniesiony w XVI wieku, przebudowany w XVIII wieku. Wewnątrz świątyni barokowy ołtarz główny z XVII wieku i późnorenesansowa ambona typu refektarzowego. W roku 1981 parafia systemem gospodarczym wymieniła podłogę na strychu, schody na wieżę, pokryła hełm wieży blachą cynkową, odnowiła stolarkę drzwi wejściowych i uzupełniła oszklenie. Obecnie trwają prace przy wymianie pokrycia dachu i remoncie więźby.

7. Pątnów Legnicki

Niewielka wieś o układzie łańcuchowym, położona na równinnym terenie, w odległości około 6 km na północny wschód od Legnicy. Miejscowość zlokalizowana jest przy szosie, prowadzącej z Legnicy do Bieniowic, Szczytników n/Kaczawą i Lisowic. 15 sierpnia 1760 roku pod Pątnowem król pruski Fryderyk II Wielki w czasie wojny siedmioletniej odniósł zwycięstwo nad austriackim feldmarszałkiem Leopo-

Idem Josephem von Daunem, którego wojska nacierały od strony Legnicy. Wieś wzmiankowana po raz pierwszy w 1417 roku jako Panthenaw. Do 1818 roku Pątnów pozostawał w okręgu lubińskim (Kreis Lueben), po zmianach granic administracyjnych wszedł do okręgu legnickiego. Nie zachowały się żadne informacje o pierwotnych właścicielach wsi, nie ma także wcześniejszych niż XIX – wieczne, wzmianek na temat majątku. Jak podaje Knie, w I-szej poł. XIX wieku posiadłość w Pątnowie Legnickim wchodziła w skład domeny królewskiej i była zarządzana przez Królewski Urząd Dominialny w Legnicy, który wydzierżawił ją niejakiemu Thaerowi. W krótkiej wzmiance autor podaje, że w skład posiadłości wchodził folwark i pałac. Nie mógł mieć na myśli dzisiejszego budynku rządówki. W początkach XIX wieku istniała więc jeszcze stara rezydencja, świadcząca o szlacheckim rodowodzie majątku. Prawdopodobnie wykorzystując jej resztki, wzniesiono na przełomie XIX i XX wieku dzisiejszą budowlę. Dobra pątnowskie pozostawały własnością państwa pruskiego do początków XX wieku. Kolejnymi dzierżawcami byli: Hielscher, wdowa po nim – Elizabeth oraz Karol Schliephacke.

Około 1920 roku majątek nabył kupiec i radny miejski w Legnicy, Carl Stoper, osadzając w nim dzierżawcę Waltera Blumego, który w 1926 roku został właścicielem majątku.

W czasach powojennych posiadłość została przejęta przez państwo i oddana w użytkowanie PGR-om. Od upadku PGR Kunice w zasobach ANR SP.

Posiadłość w Pątnowie stanowiła niewielki majątek, w XIX i XX wieku obejmujący powyżej 280 ha. Początkowo skoncentrowano się na hodowli bydła, potem wprowadzona także hodowla świń. W latach 20 wprowadzono hodowlę karp, lustrzeni i linów. Prowadzono eksperymentalną gospodarkę siewną – ziemia zajęta była pod pola doświadczalne niemieckiego Towarzystwa Ziemskiego. Majątek był zelektryfikowany i posiadał własny wodociąg.

a. Pątnów Legnicki – dworek (rządówka)

Dworek o formach eklektycznych powstał w 1-ćwierci XIX wieku, prawdopodobnie na fundamentach wcześniejszego dworu, przebudowany gruntownie w początkach XX wieku. O jego wcześniejszej proveniencji świadczą proporcje bryły i zachowane w jednym z pomieszczeń parteru sklepienia krzyżowe i kolebkowe.

b. Pątnów Legnicki – zespół folwarczny

Zespół folwarczny usytuowany skrajnie w stosunku do zabudowy wiejskiej, prostopadle do niej, zajmując dość znaczny powierzchniowo obszar na południowy-wschód krańcu Pątnowa, zbliżony kształtem do prostokąta. Założenie usytuowano na zakończeniu drogi wiejskiej, która, zataczając pętlę przez folwark, biegnie ku południowemu-zachodowi, w kierunku szosy. Wyznacza ona północną granicę zespołu, izolując go dodatkowo od reszty zabudowy wiejskiej.

Zespół folwarczny stanowi założenie urbanistyczne o zwartym, zamkniętym geometrycznym układzie. Zabudowania zgrupowano wokół obszernego podwórza folwarcznego, którego kształt uwarunkowany jest ich układem. Tylko jeden z budynków gospodarczych usytuowano wewnątrz podwórza, wzdłuż głównej drogi wewnętrznej folwarku. Podwórze wraz z zabudowaniami tworzy wnętrze urbanistyczne, o kształcie zbliżonym do prostokąta. Dziedziniec folwarczny otoczony był z wszystkich stron mieszkalnymi i gospodarczymi budynkami folwarcznymi. Budynki te, wolno stojące, nie tworzyły (poza dwoma połączonymi) zwartych ciągów w pierzejach majdanu.

c. Pątnów Legnicki – park

W południowo-wschodniej części wsi znajduje się niewielkie zadrzewienie przydomowe z elementami parkowego zagospodarowania związane jest z rządówką (dworkiem), pochodzącym z 1 ćwierci XIX wieku. Opadająca za budynkiem ku południowemu wschodowi skarpa terenowa nosi ślady formowania ziemnego. U jej podnóża przebiega stary rów melioracyjny, nad którym zachowały się około 250 – letnie dęby. Pozostały drzewostan porastający skarpe jest znacznie młodszy, z przewagą dębów, rosną tu także pojedyncze wiązy. Obsadzenia gazonu ukształtowanego przed fasadą dawnego budynku administracyjnego (lipy, kasztanowce, platan) pochodzą z przełomu XIX i XX wieku.

Obecnie teren skarpy porośnięty jest zwartym samosiewem (jesiony, wiązy, lipy, dęby). Również wydzielony żelaznym płotem niewielki gazon poprzedzający fasadę budynku porasta młody samosiew, zacierający jego pierwotną kompozycję.

8. Rosochata

Wieś leżąca na południe od Jeziora Jaskowickiego. W 1218 roku wzmiankowana jako Sifridovici. Na początku XVI wieku wieś znajdowała się w rękach Christopha Schweinitz zu Seifersdorf, a po jego śmierci w 1538 roku w rękach jego syna Hansa.

a. Rosochata – kościół parafialny p.w. Wniebowzięcia NMP

Kościół pochodzi z XIV wieku. W roku 1320 wspomniane są w dokumentach prawa patronackie do tego kościoła. Kościół został gruntownie przebudowany w XVI wieku. Orientowany. Rzut nawy prostokątnej z wydzieloną oszkarpowaną, trójbocznie zamkniętą częścią. W jego wnętrzu zachowało się dużo interesujących, elementów m. in. z okresu gotyku: cykl kamiennych, gotyckich masek – rzeźbionych wsporników pod ceglanyimi żebrami sklepienia prezbiterium, trzy płaskorzeźbione zworniki żeber sklepienia i drewniane obite trybowaną blachą drzwi do izby wieżowej;

kruchty wieżowej, z okresu renesansu pochodzą: drewniana, bogato rzeźbiona i malowana ambona z 1599 roku, renesansowa, kamienna rzeźbiona chrzcielnica z 1524 roku z interesującymi płaskorzeźbami figuralnymi, sztych z tematyką ukrzyżowania (papier na drewnie); z okresu baroku: drewniany ołtarz

główny z falistym gzymsem, zwieńczony promienistym wizerunkiem gołębic. Reprezentowane są także liczne płyty nagrobne i epitafia. Kolebkowe sklepienie nawy pokrywa XVII wieczna polichromia. Kartusz herbowy z gotyckiego obramowania portalu umieszczonego na północnej elewacji stał się prototypem formy kartuszowej obecnego herbu Gminy Kunice.

b. Rosochata -pałac

Pałac znajduje się w północnej części wsi, przy drodze Grzybiany-Piotrówek, w otoczeniu resztek parku od północy i zabudowań gospodarczych od wschodu i południa. Pierwotny dwór sądząc po zachowanych piwnicach, powstał w okresie renesansu i miał kształt litery L, z głównym wejściem od zachodu. Prawdopodobnie przebudowany w XVIII wieku. Ostatnia wielka przebudowa, która zatarła wcześniejsze cechy stylowe, miała miejsce w roku 1912, gdy majątek znajdował się w rękach Otta Zachau. Rozbudowano wówczas skrzydło boczne w kierunku wschodnim, dobudowano wieżę od północy, zmieniono układ komunikacyjny. Budynek otrzymał też nowy wystrój wewnątrz, zachowany w większości do dziś.

Bryła pałacu rozczłonkowana, korpus główny kryty dachem mansardowym, dobudówka wschodnia dachem trójspadowym, składzik od wschodu kryty dachem dwuspadowym; wieża pięcioboczna, czterokondygnacyjna od północy, zwieńczona baniastym hełmem. Od południa ganek wejściowy wsparty na 4 kolumnach, od zachodu oszklona weranda.

c. Rosochata – folwark

W północno-wschodniej części wsi, wzdłuż drogi głównej przez wieś Grzybiany - Piotrówek. Od północnego-zachodu założenie otacza park. Budynki folwarczne ustawione w czworobok. Z głównej drogi do wnętrza założenia prowadzą 3 wjazdy. Po bramach pozostały murowane filary. Większość budynków folwarcznych powstała w ostatniej ćwierci XIX wieku. Nosił on nazwę Sorgau. W początkach XX wieku należał do Otta Zachau.

Folwark składa się z:

- 2 oficyn mieszkalnych
- stajni
- cielętnika
- obory I
- obory II (obecnie garaże)
- spichlerza
- stodoły I
- stodoły II
- stodoły III
- stodoły IV
- łącznika między stodołami II i IV

9. Spalona

Wieś Spalona leży przy drodze z Legnicy do Prochowic, nad dużym zbiornikiem wodnym powstałym w wyniku eksploatacji żwiru. W 1418 roku występuje jako Heinersdorf f (górny i dolny), później jako Heinrichsdorff, później jako Heinersdorf. W XVIII wieku wieś należała do rodziny von Richthofen, w 1788 roku przejął ją radca Johann Nicolovis. W XIX wieku właścicielem wsi był Ehrenfried Schubert. We wsi była szkoła, pałac, dwa folwarki, gorzelnia, browar i dwie karczmy. Hodowano merynosy. Dość późno przyłączono do wsi niedużą kolonię z kilkoma domami i leśniczówką.

Spalona – kościół filialny pw. Chrystusa Króla

Kościół gotycki, zbudowany na miejscu wcześniejszej romańskiej świątyni, wzmiankowany już w dokumentach z 1335 roku, przebudowany około 1725 roku. Z kościoła gotyckiego zachowały się kruchta i prezbiterium. Orientowany. Restaurowany w XIX wieku. Remontowany w latach 1985-86. Bryła kościoła zwarta, prezbiterium tej samej wysokości co nawa, lecz węższe, podparte od wschodu przyporami, z odsadzką, nakryte wspólnym dachem z nawą. Korpus czterobocznej wieży nieznacznie wtopiony w nawę murowano-drewniany, zwieńczony blaszanym, baniastym hełmem.

Od północy mała jednokondygnacyjna zakrystia, nakryta jednospadowym dachem, od południa dwukondygnacyjna kruchta z dachem dwuspadowym, niższym od nawy. Krypty kościoła niedostępne. We wnętrzu zachowała się manierystyczna chrzcielnica z 1584 roku, barokowa kropielnica w kształcie rzeźby anioła, ołtarz z przełomu XVII/XVIII wieku, barokowe epitafia kamienne, paramenty liturgiczne.

10. Szczytniki n/Kaczawą

Wieś położona przy drodze Legnica – Bieniowice – Prochowice na krawędzi Wysoczyzny Lubińskiej. Około 1305 roku wzmiankowana jako Syldar, 1413 roku jako Grossen Schildern. Po wojnie wieś nosiła nazwę Polany, dopiero później zmieniono ją na Szczytniki. Do 1819 roku Szczytniki Duże administracyjnie należały do powiatu lubińskiego. W XVIII wieku wieś należała do barona von Czetritz, w XIX wieku jej właścicielką była Elisabeth von Hardenberg. We wsi była szkoła, tartak, fabryka, browar, gorzelnia, 4 karczmy, zajazd „Pod Białym Koniem”. Hodowano merynosy. W północnej części wsi stał pałac otoczony parkiem krajobrazowym o powierzchni 6,5 ha, i folwark.

Szczytniki n/Kaczawą – park krajobrazowy

Na północno-wschodnim krańcu wsi zachował się rozległy park romantyczny, założony w pierwszej ćwierci XIX wieku dla Bernharda von Hardenberga. Był on oprawą barokowego pałacu, wzniesionego

przez Hohbergów w 1713 roku. Pałac (dziś już nieistniejący) poprzedzony był podjazdem okalającym gazon. Od wschodu i południa biegiły drogi dojazdowe, prowadzące do rezydencji oraz na folwark, otaczały one z dwóch stron duży staw. Centralną część parku stanowiła, ukształtowana po północnej stronie pałacu wydłużona polana. Była ona opleciona siecią meandrujących rowów wodnych, powiązanych z dwoma strumykami, zbiegającymi się w jeden większy strumień. Mniejsza polana położona była w tyle i okolona z trzech stron wijącym się strumieniem, nad którym zachowały się pomnikowe dziś drzewa. Rozbudowany system ścieżek spacerowych, łączył się poprzez drogi biegnące wzdłuż koryta strumienia z duktami leśnymi. Drogi te prowadziły do miejsc atrakcyjnych widokowo. We wschodniej części posiadłości, w pobliżu rozwidlenia lokalnych traktów i drogi dojazdowej, znajduje się zachowana do dziś stara lodownia. Pokryta ziemią, tworzy niewielki pagórek. W starodrzewiu parkowym dominują dęby szypułkowe, lipy drobnotłuste olsze czarne. Wiek drzew wynosi 100-120 lat. Znajdujące się w parku dęby szypułkowe w liczbie 5 sztuk, zakwalifikowano jako pomniki przyrody, ich wiek może dochodzić do 200-250 lat. Na znacznej powierzchni polany parkowej wprowadzono zalesienie dębowo-topolowe w wieku do 15 lat.

W poszycie liczne są krzewy bzu czarnego, trzmieliny pospolitej, jaśminowca wonnego, derenia jadalnego i śnieguliczki białej.

11. Ziemnice

Ziemnice, wieś położona na Wysoczyźnie Średzkiej, w otoczeniu jezior, bagien i podmokłych łąk, znajdująca się w odległości około 3 kilometrów od Legnicy, na trasie Legnica – Grzybiany. Majątek Ziemnice wzmiankowany był po raz pierwszy w 1411 roku jako Kaltenhaus. Właściciele majątku wymienieni są od pierwszej połowy XVIII wieku; w 1722 roku był to Christian von Speer, w 1772 roku – Johanna Charlotta von Reder z domu von Speer. W 1784 roku posiadłość przejął Joseph baron von Kietlitz. W pierwszej połowie XIX wieku Ziemnice przechodzą w ręce rodziny Schohlów – Karla Friedricha (około 1845 roku), a później Heinricha (około 1880-1886). W latach 90 XIX wieku właścicielami są Friedrich Weltz (około 1891 roku) oraz Julius Seifert (około 1898-1905). Od roku 1910 do czasów ostatniej wojny majątek pozostawał w posiadaniu rodziny Gregorów, początkowo Franza Gregora, a potem Marie Gregor.

Po II wojnie światowej zespół dworski wraz z pałacem oddany został w użytkowanie PGR-owi, w którego zarządzie pozostawał do 1991 roku.

Ziemnice - pałac

Pierwotna rezydencjalna budowla dworska w Ziemnicach powstała, być może, w pierwszej połowie XVIII wieku; o jej wyglądzie niewiele można powiedzieć. Obecny pałac jest budynkiem pochodzącym z drugiej połowy XVIII i z XIX wieku. Niestety pałac został zniszczony remontem, przeprowadzonym na przełomie lat 60 i 70 XX wieku, który zatarł wiele jego klasycystycznych cech stylowych.

12. Strefy ochrony konserwatorskiej

a) Strefa „A” ścisłej ochrony konserwatorskiej

Strefa „A” ścisłej ochrony konserwatorskiej obowiązuje dla obszarów szczególnie wartościowych, o zachowanej historycznej strukturze przestrzennej. Są to obszary szczególnie ważne jako materialne świadectwo historyczne. W tej strefie zakłada się bezwzględny priorytet wymagań i ustaleń konserwatorskich nad względami wynikającymi z prowadzonej działalności inwestycyjnej, gospodarczej i usługowej. Zakłada się także konieczność sporządzenia miejscowego planu zagospodarowania przestrzennego bądź planu rewaloryzacji, który będzie stanowił ostateczną formę ustaleń i wymogów konserwatorskich do projektowania realizacyjnego poszczególnych elementów zagospodarowania zabytkowych zasobów.

W Gminie Kunice wyznaczono następujące strefy ochrony konserwatorskiej:

- Bieniowice – kościół z cmentarzem;
- Bieniowice – park krajobrazowy;
- Grzybiany – kościół z cmentarzem;
- Jaskowice Legnickie – pozostałości zespołu pałacowo- parkowego;
- Kunice – kościół z cmentarzem;
- Kunice - zespół pałacowo-parkowo-folwarczny;
- Miłogostowice – kościół z cmentarzem;
- Pątnów Legnicki – zespół folwarczny z rządcówką i parkiem;
- Rosochata – kościół z cmentarzem;
- Rosochata – zespół pałacowy z resztkami parku;
- Spalona – kościół z cmentarzem;
- Szczytniki n/ Kaczawą – park krajobrazowy;

b) Strefa „B” ochrony konserwatorskiej

Strefy „B” ochrony konserwatorskiej zostają wyznaczone dla obszarów o stosunkowo dobrze zachowanych głównych elementach historycznej struktury przestrzennej, w obrębie których należy utrzymać podstawowe elementy zespołu zabytkowego.

Wszelka działalność inwestycyjna w obrębie stref winna być prowadzona z uwzględnieniem istniejących już związków przestrzennych i planistycznych.

Inwestor winien ubiegać się o pozytywną opinię Wojewódzkiego Konserwatora Zabytków na działania inwestycyjne przy obiektach ujętych w rejestrze, gminnej ewidencji zabytków.

W Gminie Kunice wyznaczono następujące strefy B ochrony konserwatorskiej przede wszystkim dla wsi o średniowiecznej metryce:

- Bieniowice – siedlisko wsi;
- Grzybiany – siedlisko wsi;
- Kunice – siedlisko wsi;
- Miłogostowice – siedlisko wsi;
- Pątnów – siedlisko wsi;
- Rosochata – siedlisko wsi;
- Spalona – siedlisko wsi;
- Szczytniki n/ Kaczawą – siedlisko wsi;
- Ziemnice – zespół pałacowy;

c) Strefa „K” ochrony krajobrazu kulturowego

Strefa „K” wyznaczona jest dla obszaru naturalnego krajobrazu integralnie związanego z zespołem zabytkowym, bądź dla obszaru o istotnych walorach krajobrazowych stanowiących o tożsamości kulturowej i historycznej obszaru.

W obszarze tej strefy nie ustala się obowiązku opiniowania, czy uzgadniania wszystkich inwestycji. Ochronę krajobrazu na tym obszarze pozostawia się w kompetencjach służb architektonicznych i urbanistycznych.

d) Strefa „E” ochrony ekspozycji

Strefa ta obejmuje obszary stanowiące zabezpieczenie właściwego eksponowania zespołów i obiektów zabytkowych o szczególnych wartościach krajobrazowych.

e) Strefa „W” ochrony archeologicznej

Strefa ta wyznaczona jest dla stanowisk archeologicznych o własnej formie terenowej. Obiekty, dla których ja wyznaczono, wyłączone są ze wszelkiej działalności inwestycyjnej, która mogłaby naruszyć ich specyficzną formę. W wypadku podejmowania jakichkolwiek inwestycji na tym obszarze (w tym również zadań rewaloryzacyjnych) należy wykonać wyprzedzające badania archeologiczne, uprzednio uzgodnione z Wojewódzkim Konserwatorem Zabytków.

f) Strefa „OW” obserwacji archeologicznej

Strefa obserwacji archeologicznej to strefa wyznaczona dla obszarów o domniemanej zawartości reliktywów archeologicznych – wsie o dokumentarnie potwierdzonym średniowiecznym rodowodzie. W strefie tej wszystkie działania inwestycyjne na tym obszarze powinny być uzgadniane z odpowiednimi służbami konserwatorskimi.

W Gminie Kunice strefa ta tożsama jest ze strefą „B” ochrony konserwatorskiej.

VII. Ocena szans i zagrożeń dla środowiska kulturowego Gminy Kunice

W Kunice. Strategia Rozwoju 2002-2017 (Uchwała Nr V/31/03) dokonano analizy SWOT. Ocenę szans i zagrożeń dla przyszłości gminy, trwania jego materialnego dziedzictwa kulturowego podaną w Strategii można uwzględnić na potrzeby niniejszego Programu w części dotyczącej zagadnień związanych z ochroną materialnego dziedzictwa kulturowego.

Silne strony:

- bardzo dobre warunki glebowe i klimatyczne;
- złoża surowcowe;
- czyste zbiorniki wodne;
- rezerваты przyrody i obszary atrakcyjne przyrodniczo;
- czyste powietrze;
- dobrze wykształcona sieć osadnicza o rozwiniętej strukturze funkcjonalnej;
- pełna sieć infrastruktury technicznej;
- atrakcyjne tereny pod inwestycje;
- dogodny dojazd;
- bliskie sąsiedztwo Czech i Niemiec;
- położenie bezpośrednio przy trasie Legnica – Wrocław;
- sąsiedztwo silnego centrum przemysłowego – KGHM;
- dobrze wykształcona infrastruktura społeczna;
- łatwy dojazd do szkół;
- bliskość ośrodków akademickich (Legnica, Wrocław).

Słabe strony:

- zła jakość wód w rzekach;
- niski udział procentowy lasów w ogólnej powierzchni gminy;
- napływ zanieczyszczeń w powietrzu z terenów ościennych;
- wzrost hałasu na drogach;
- niska rentowność produkcji rolniczej;
- niski stopień wyposażenia gospodarstw w sprzęt rolniczy;
- duże rozdrobnienie gospodarstw ze strony młodych ludzi;
- brak jednostek przetwórstwa rolnego;
- niski poziom wykształcenia technicznego ludności wiejskiej;

- ustabilizowane jednak znaczące bezrobocie;
- stosunkowo niewielka przedsiębiorczość społeczeństwa;
- brak współdziałania samorządów gmin ościennych w celu podejmowania wspólnych rozwiązań problemów ochrony środowiska.

Szanse:

- korzystne warunki dla rozwoju rolnictwa ekologicznego;
- wykorzystanie posiadanych walorów przyrodniczych dla rozwoju turystyki i wypoczynku;
- powtórne zagospodarowanie odpadów bytowych w gospodarstwach wiejskich;
- uruchomienie programu modernizacji systemu ochrony przeciwpowodziowej;
- możliwość rozwoju przemysłu przetwórczego na bazie rozwijającego się rolnictwa;
- utrzymanie się silnego lobby proekologicznego;
- programy i fundusze pomocnicze dla rozwoju turystyki;
- możliwość powiększenia powierzchni leśnej w drodze zalesień gruntów rolnych;
- rosnące zainteresowanie regionem legnickim, w tym Kunicami ze strony partnerów zagranicznych;
- sprawne funkcjonowanie rynku kapitałowego;
- fundusze pomocowe Unii Europejskiej;
- wstąpienie do Unii Europejskiej;
- wchodzenie do Polski kolejnych struktur zachodnich;
- rozwój współpracy zagranicznej;
- zwiększenie kompetencji struktur samorządowych;;

Szanse bezpośrednio związane z ochroną zabytków:

- wzrost atrakcyjności turystycznej gminy;
- wzrost aspiracji edukacyjnych i kulturalnych społeczeństwa;
- wzrost świadomości historycznej;
- identyfikacja z miejscem zamieszkania;
- uwzględnienie zagadnień z zakresu ochrony zabytków w programach prorozwojowych gminy;
- uwzględnienie zagadnień z zakresu ochrony zabytków w planowaniu przestrzennym;
- udział funduszy prywatnych w pracach związanych z ochroną zabytków;
- finansowanie ze środków gminnych prac konserwatorskich;
- możliwości pozyskiwania środków dla regionalnych programów ochrony zasobów dziedzictwa kulturowego z funduszy strukturalnych Unii Europejskiej;
- udostępnienie obiektów atrakcyjnych turystycznie.

Zagrożenia

- negatywne konsekwencje zmian klimatycznych;
- brak środków na naprawę i modernizację wałów przeciwpowodziowych;
- silna konkurencja ze strony dynamicznie się rozwijających turystycznie regionów ościennych (jeleniogórskie, wałbrzyskie);
- drogie kredyty;
- polityka fiskalna państwa;
- opóźnienie procesów integracji z Unią Europejską;
- silna konkurencja ze strony dynamicznie rozwijających się gospodarczo regionów ościennych (Polkowice, Lubin);
- niska siła nabywcza ludności;
- ograniczone zasoby kapitałowe przedsiębiorstw;
- opóźnienia lub zmiany w planach budowy autostrady A-3;
- opóźnienia budowy autostrady A-4 na odcinku Krzywa – Zgorzelec;
- wzrost patologii społecznej (przestępczość, alkoholizm, narkomania);
- obniżenie poczucia bezpieczeństwa mieszkańców regionu;
- brak wielu specjalistycznych placówek pomocy społecznej.

Zagrożenia bezpośrednio związane z ochroną zabytków:

- degradacja zabytków;
- brak inwestycji związanych z zagospodarowaniem Kaczawy;
- brak informacji turystycznej oraz dostatecznego oznakowania zabytków;
- brak udostępniania miejsc atrakcyjnych i obiektów zabytkowych;
- brak powszechnej świadomości realnej i potencjalnej wartości zastanych zasobów kulturowych;
- złe użytkowanie obiektów zabytkowych.

VIII. Założenia programowe**1. Priorytety polityki gminnej związanej z ochroną zabytków**

Nadrzędnym celem polityki gminnej w zakresie ochrony i opieki nad zabytkami jest ochrona oraz aktywne zarządzanie materialnym dziedzictwem kulturowym, dążenie do poprawy stanu zabytków, ich odbudowy, adaptacji i rewitalizacji w celu wykorzystania potencjału związanego z posiadaniem dziedzictwem kulturowym.

Cel nadrzędny można zrealizować poprzez :

- planowe, kompetentne i konsekwentne realizowanie zadań samorządowych w zakresie ochrony zabytków;
- wykorzystanie walorów zabytkowych jako czynnika wpływającego na rozwój gminy;
- powiązanie zadań służących ochronie wartości kulturowych ze strategią rozwoju gminy;
- dążenie do pełnej oceny stanu zasobów materialnego dziedzictwa kulturowego Gminy Kunice;
- integracja ochrony dziedzictwa kulturowego, przyrodniczego i krajobrazu w dokumentach planistycznych;
- podejmowanie działań zwiększających atrakcyjność przestrzeni gminy oraz zabytków dla potrzeb edukacyjnych, społecznych i turystycznych;
- wspieranie inicjatyw sprzyjających wzrostowi środków finansowych na opiekę nad zabytkami;
- prowadzenie działań w zakresie planowania przestrzennego oraz gospodarce nieruchomościami mających na celu przede wszystkim powstrzymanie degradacji obiektów i obszarów o wartościach zabytkowych i kulturowych oraz podjęcie działań w celu poprawy stanu ich zachowania;
- racjonalne wykorzystanie gminnych funduszy na prace ratownicze, dokumentacyjne i konserwatorskie przy obiektach o szczególnych wartościach zabytkowych;
- wspieranie projektów związanych z opieką nad zabytkami i zagospodarowaniem obiektów zabytkowych;
- upowszechnienie wśród właścicieli i użytkowników obiektów zabytkowych znajomości zasad konserwatorskich, zasad etyki i profilaktyki konserwatorskiej;
- wspieranie odpowiedzialności właścicieli obiektów zabytkowych za posiadane mienie;
- wzrost świadomości historycznej i identyfikacja z miejscem zamieszkania.

2. Działania związane z opieką nad zabytkami oraz ochroną krajobrazu kulturowego Gminy Kunice. Priorytety.

Zadania do realizacji w okresie czteroletnim obowiązywania Gminnego programu opieki nad zabytkami Gminy Kunice 2008–2012 :

1. Przejęcie od Nadleśnictwa parku w Bieniowicach i części parku w Szczytnikach n/Kaczawą.
W obu ww. oraz w parku w Jaškowicach Legnickich – przeprowadzić prace porządkowe oraz rewitalizacyjne, odtwarzające ich dawny układ kompozycyjny. Postuluje się wystąpienie z wnioskami do WUOZ we Wrocławiu o wpisanie ww. trzech parków do rejestru zabytków i wykonanie dla nich ewidencji oraz projektów zagospodarowania.
2. Postuluje się wystąpienie przez Proboszczów Parafii do WUOZ we Wrocławiu z wnioskami o wpisanie do rejestru zabytków cmentarzy przykościelnych w miejscowościach: Grzybiany, Miłogostowice, Rosochata i Spalona. Cmentarz w Bieniowicach jest w trakcie wpisywania do rejestru zabytków.
3. Podejmowanie działań w celu wpisania do rejestru zabytków willei nr 49 w Jaškowicach Legnickich – wykorzystać obiekt na siedzibę Europejskiego Centrum Edukacyjnego.
4. Wspieranie prac remontowo-budowlanych wszystkich kościołów znajdujących się na terenie gminy (Bieniowice, Grzybiany, Kunice, Miłogostowice, Rosochata, Spalona). Staranie się o fundusze na prace konserwatorskie przy zespołach epitafiów, portali i innych elementów wyposażenia (unikalne zespoły w Rosochatej, Spalonej i Grzybianach).
5. Podejmowanie starań o dofinansowanie prac przy zabytkach z budżetu państwa oraz programów Unii Europejskiej.
6. Planowe realizowanie zadań z zakresu ochrony zasobów archeologicznych.
7. Przeciwdziałanie niszczeniu stanowisk archeologicznych oraz respektowanie przez służby budowlane i architektoniczne gminy wymogu przeprowadzenia stosownych badań archeologicznych (nadzory archeologiczne, badania wykopaliskowe wyprzedzające) na obszarach objętych ochroną archeologiczną (stanowiska).
8. Wspieranie projektów i realizacji mających na celu promowanie walorów środowiska przyrodniczego oraz środowiska kulturowego jako potencjału dla rozwoju turystyki prowadzonej w zgodzie z zasadami zrównoważonego rozwoju.
9. Prowadzenie i aktualizowanie Gminnej Ewidencji Zabytków.
10. Prowadzenie okresowych przeglądów zabezpieczeń obiektów zabytkowych.

3. Działania informacyjne, edukacyjne i popularyzacyjne związane z promocją zabytków i walorów kulturowych Gminy Kunice

1. Wspieranie działań sprzyjających szerszemu zaangażowaniu się sektora prywatnego w ochronę dziedzictwa kulturowego.
2. Wspieranie działalności organizacji społecznych, pozarządowych i środowisk zajmujących się ochroną i opieką nad zabytkami.
3. Aktywna współpraca z lokalnymi mediami w celu promocji zabytków i upowszechnienia działań związanych z opieką nad zabytkami.
4. Opracowanie przewodnika po zabytkach gminy we współpracy z Regionalnym Ośrodkiem Badań i Dokumentacji Zabytków we Wrocławiu.
5. Udział właścicieli i gospodarzy obiektów w Europejskich Dniach Dziedzictwa – corocznej imprezie popularyzującej zabytki.

6. Wspieranie turystyki kulturowej na terenie gminy poprzez rozbudowę infrastruktury, rozwój szlaków turystycznych i budowę sieci tras rowerowych.

IX. Realizacja i finansowanie przez gminę zadań z zakresu ochrony zabytków.

Z budżetu Gminy Kunice nie wydatkowano dotąd żadnych kwot na realizację zadań z zakresu ochrony zabytków.

1. Możliwości pozyskiwania środków finansowych na projekty z zakresu ochrony dziedzictwa kulturowego

W Programie opieki nad zabytkami Województwa Dolnośląskiego 2007–2011 wskazane zostały możliwości finansowania niezbędnych prac przy obiektach zabytkowych.

Dofinansowanie zadań z zakresu opieki i ochrony dziedzictwa kulturowego z budżetu państwa:

Rozporządzenie Ministra Kultury z dnia 6 czerwca 2005 r. w sprawie udzielania dotacji celowej na prace konserwatorskie, restauratorskie i roboty budowlane przy zabytku wpisanym do rejestru zabytków (Dziennik Ustaw z 2005 r. Nr 112, poz. 940) reguluje kwestie dofinansowania prac przy obiektach zabytkowych.

Wsparcie finansowe z budżetu państwa pochodzi ze środków :

- Ministerstwa Kultury w ramach Programów Operacyjnych;
- Wojewody Dolnośląskiego, będących w dyspozycji Wojewódzkiego Konserwatora Zabytków;
- Budżetu samorządu województwa dolnośląskiego i jednostek samorząd terytorialnego;
- Funduszu Kościelnego – dla prac przy obiektach sakralnych, nie obejmujących konserwacji ruchomego wyposażenia kościołów;
- Narodowego Funduszu Ochrony Środowiska i Gospodarki Wodnej – dla założeń zieleni zabytkowej.

Środki Ministerstwa Kultury w ramach Programów Operacyjnych:

I. Program Operacyjny Dziedzictwo Kulturowe

Priorytet 1. Rewaloryzacja zabytków ruchomych i nieruchomych

Odbiorcami pomocy Ministra Kultury i Dziedzictwa Narodowego mogą być jednostki samorządu terytorialnego, państwowe i samorządowe instytucje kultury, kościoły, związki wyznaniowe, wyższe uczelnie artystyczne, organizacje pozarządowe, prywatni właściciele lub posiadacze zabytków w odniesieniu do obiektów przeznaczonych na cele publiczne.

W ramach priorytetu można zgłaszać zadania związane z :

- a) rewitalizacją, rewaloryzacją, konserwacją, renowacją, adaptacją historycznych obiektów i zespołów:
- rewitalizacja historycznych obszarów miejskich,
 - rewaloryzacja i konserwacja zabytków romańskich,
 - rewaloryzacja zabytkowych cmentarzy,
 - konserwacja zabytków ruchomych (niewychodzących w skład zasobów muzealnych), w tym w szczególności wystroju i historycznego wyposażenia kościołów,
 - zespołów fortyfikacyjnych oraz budowli obronnych, parków i ogrodów,
 - rewaloryzacja i konserwacja zabytków budownictwa drewnianego.
- b) renowacją, ochroną i zachowaniem miejsc pamięci i martyrologii, będących zabytkami.

Priorytet 2. Rozwój instytucji muzealnych

Priorytet 3. Ochrona dziedzictwa narodowego poza granicami kraju

Priorytet 4. Ochrona zabytków archeologicznych

Wnioskodawcą mogą być jednostki samorządu terytorialnego, państwowe i samorządowe instytucje kultury, kościoły i związki wyznaniowe, organizacje pozarządowe, prywatni właściciele lub posiadacze zabytków w odniesieniu do obiektów przeznaczonych na cele publiczne, podmioty gospodarcze.

W ramach priorytetu można wspierać zadania:

- inwentaryzacja zabytków archeologicznych,
- badania dokumentowanie, opracowywanie wyników inwestorskich ratowniczych badań zabytków archeologicznych,
- rewitalizacja, rewaloryzacja, konserwacja, modernizacja i adaptacja na cele publiczne nieruchomych zabytków archeologicznych o własnej formie krajobrazowej,
- konserwacja ruchomych zabytków archeologicznych,
- zabezpieczenie zabytków archeologicznych przed zagrożeniami naturalnymi,
- ochrona zabytków archeologicznych na wypadek eksploatacji rabunkowej,
- opracowywanie i publikowanie wyników badań archeologicznych,
- badanie zabytków archeologicznych posiadających znaczenie dla polskiego dziedzictwa narodowego znajdujących się poza granicami kraju.

II. Program Operacyjny Promesa Ministra Kultury i Dziedzictwa Narodowego

Celem programu jest zwiększenie efektywności wykorzystania środków europejskich na rzecz rozwoju kultury. Program polega na dofinansowaniu przez Ministra Kultury i Dziedzictwa Narodowego wkładu krajowego do wybranych projektów kulturalnych, realizowanych ze środków europejskich. Promesa jest umową przyrzeczenia o współfinansowaniu projektów realizowanych ze środków europejskich pod warunkiem ich wyboru do realizacji przez właściwe organy w ramach funduszy strukturalnych, programów wspólnotowych, środków EFTA oraz innych środków europejskich.

Środki z budżetu samorządu Województwa Dolnośląskiego i jednostek samorządu terytorialnego:

Z budżetu samorządu Województwa Dolnośląskiego wspierane są zadania z zakresu ochrony i opieki nad zabytkami zgodnie z obowiązującą Ustawą z dnia 24 kwietnia 2003 r. o działalności pożytku publicznego i o wolontariacie (Dziennik Ustaw z 2003 r. Nr 96, poz. 873 ze zmianami), która zobowiązuje organy administracji publicznej do współpracy z organizacjami oraz podmiotami, o których mowa w artykule 3 ustęp 3 Ustawy. Podmiotami uprawnionymi do złożenia oferty są działające w obszarze kultury: organizacje pozarządowe w rozumieniu Ustawy o działalności pożytku społecznego i wolontariacie, osoby prywatne i jednostki organizacyjne działające na podstawie przepisów stosunku Państwa do Kościoła Katolickiego w RP, o stosunku Państwa do innych kościołów i związków wyznaniowych, jeżeli ich cele statutowe obejmują prowadzenie działalności pożytku publicznego, stowarzyszenia jednostek samorządu terytorialnego, jednostki organizacyjne podległe organom administracji publicznej lub przez nie nadzorowane.

Dofinansowanie zadań z zakresu opieki i ochrony dziedzictwa kulturowego z Funduszy Unii Europejskiej

Pozyskiwanie środków finansowych na zadania inwestycyjne jest również możliwe ze źródeł zewnętrznych. Możliwość współfinansowania działań obejmujących zarówno podnoszenie poziomu wiedzy w zakresie historii i kultury, jak również zachowanie oraz ochronę dziedzictwa kulturowego o znaczeniu europejskim, istnieje ze środków finansowych Unii Europejskiej:

- poprzez fundusze strukturalne utworzone dla wyrównania poziomu rozwoju regionów w zjednoczonej Europie, z uwagi na uznanie kultury za jeden z czynników rozwojowych regionów,
 - w ramach programów wspólnotowych adresowanych bezpośrednio do sektora kultury (Kultura 2000).
- Dla ochrony i zachowania dziedzictwa kulturowego za najistotniejsze uznaje się Europejski Fundusz Rozwoju Regionalnego.

I. Program Operacyjny Infrastruktura i środowisko

Priorytet 12. Kultura i dziedzictwo kulturowe

W ramach priorytetu realizowane będą projekty związane przede wszystkim z rozbudową i modernizacją infrastruktury kultury i ochrony dziedzictwa kulturowego o znaczeniu ponadregionalnym. Zadania z zakresu ochrony i zachowania zabytków nieruchomych o znaczeniu ponadregionalnym obejmują m.in. obiekty wpisane na listę Światowego Dziedzictwa Kulturalnego i Naturalnego UNESCO lub uznane przez Prezydenta RP za Pomniki Historii. Wsparcie mają również otrzymać projekty z zakresu ochrony zabytków ruchomych, a także z zakresu zasobów cyfrowych w dziedzinie zasobów bibliotecznych i archiwalnych oraz zasoby wirtualnych muzeów. W ramach tego priorytetu będą realizowane także zadania z zakresu rozwoju oraz poprawy stanu infrastruktury kultury. Beneficjentami pomocy mogą być:

W ramach projektów dotyczących budowy i rozbudowy infrastruktury: jednostki samorządu terytorialnego, instytucje kultury (samorządowe, państwowe oraz współprowadzone z ministerstwem właściwym ds. kultury i dziedzictwa narodowego), szkoły i uczelnie artystyczne, organizacje pozarządowe ze strefy kultury. W ramach projektów dotyczących ochrony i zachowania dziedzictwa kulturowego: jednostki samorządu terytorialnego, kościelne osoby prawne, instytucje kultury (samorządowe, państwowe oraz współprowadzone z ministrem właściwym ds. kultury i dziedzictwa narodowego), uczelnie publiczne, archiwa państwowe, organizacje pozarządowe ze sfery kultury, zabytkowe kopalnie soli w Bochni i Wieliczce.

II. Regionalny Program Operacyjny na lata 2007 – 2013 dla Województwa Dolnośląskiego

Priorytet 9. Zachowanie i ochrona dziedzictwa kulturowego oraz rozwój kultury na Dolnym Śląsku

Głównym celem jest podniesienie konkurencyjności i atrakcyjności regionu poprzez rozwój, upowszechnianie oraz wykorzystanie potencjału kultury. Wzrost znaczenia roli kultury jako czynnika stymulującego rozwój społeczno-gospodarczy, który będzie miał korzystny wpływ na kształtowanie tożsamości regionalnej oraz obrazu Dolnego Śląska jako regionu atrakcyjnego dla mieszkańców, turystów oraz potencjalnych inwestorów. Beneficjentami pomocy mogą być: w ramach projektów dotyczących budowy i rozwoju infrastruktury: jednostki samorządu terytorialnego, związki, porozumienia i stowarzyszenia jednostek samorządu terytorialnego, instytucje kultury (samorządowe, państwowe oraz współprowadzone z ministrem właściwym ds. kultury i dziedzictwa narodowego), w ramach projektów dotyczących ochrony i zachowania dziedzictwa kulturowego: jednostek samorządu terytorialnego, związki, porozumienia i stowarzyszenia jednostek samorządu terytorialnego, instytucje kultury (samorządowe, państwowe oraz współprowadzone z ministrem właściwym ds. kultury i dziedzictwa narodowego), publiczne szkoły wyższe, organizacje pozarządowe, kościoły związki wyznaniowe i ich jednostki organizacyjne posiadające osobowość prawną, organy administracji rządowej.

Priorytet 8. Wykorzystanie i promocja dolnośląskiego potencjału turystycznego i uzdrowiskowego

Głównym celem jest wzrost konkurencyjności dolnośląskiej oferty turystycznej na rynku krajowym i międzynarodowym poprzez lepsze wykorzystanie walorów turystycznych regionu,

Produkt turystyka uzdrowiskowa

Produkt turystyka kulturowa

W ramach priorytetu wspierane będą zadania dotyczące m.in. dostosowania do potrzeb turystycznych obiektów dziedzictwa kulturowego wraz z ich udostępnianiem dla ruchu turystycznego, rozwoju infrastruktury, tj. np. punkty widokowe, publiczne miejsca noclegowe zlokalizowane w otoczeniu szlaków tematycznych (np. szlak cysterski, szlak zamków piastowskich, etc) oraz wspierane będą przedsięwzięcia promocyjne i kampanie informacyjne propagujące dolnośląskie dziedzictwo kulturowe oraz imprezy, wydarzenia kulturalne i artystyczne o znaczeniu, co najmniej regionalnym.

O środki finansowe będą mogły ubiegać się następujące podmioty: jednostki samorządu terytorialnego, związki, porozumienia i stowarzyszenia jednostek samorządu terytorialnego, regionalne i lokalne organiza-

cje turystyczne niedziałające w celu osiągnięcia zysku, samorządowe instytucje kultury, publiczne szkoły wyższe, kościoły związki wyznaniowe i ich jednostki organizacyjne posiadające osobowość prawną, podmioty, w których udział większościowy – ponad 50% akcji, udziałów itp. Posiadają jednostki samorządu terytorialnego lub ich związki, porozumienia i stowarzyszenia, organizacje pozarządowe.

III. Programy Operacyjne Wspólnoty Transgranicznej.

IV. Program Rozwoju Obszarów Wiejskich Odnowa i rozwój wsi.

Działanie Odnowa i rozwój wsi.

Działanie będzie wpływać na poprawę jakości życia na obszarach wiejskich przez zaspokajanie potrzeb społecznych i kulturalnych mieszkańców wsi oraz promowanie obszarów wiejskich. Umożliwi rozwój tożsamości społeczności wiejskiej, zachowanie dziedzictwa i specyfiki obszarów wiejskich oraz wpłynie na wzrost atrakcyjności turystycznej i inwestycyjnej obszarów wiejskich.

W ramach programu dofinansowaniu podlegać będą m.in.

- remont, przebudowa i wyposażenie obiektów pełniących funkcje publiczne, społeczno-kulturalne, rekreacyjne lub sportowe, w tym obiektów zabytkowych,
- remont, przebudowa i wyposażenie obiektów służących promocji obszarów wiejskich, w tym propagowaniu i zachowaniu dziedzictwa kulturowego, tradycji, sztuki lub kultury.

Wnioskodawcą może być gmina, instytucja kultury, dla której organizatorem jest jednostka samorządu terytorialnego, kościół, związek wyznaniowy, organizacja pozarządowa.

Dofinansowanie zadań z zakresu opieki i ochrony dziedzictwa kulturowego ze strony fundacji wspierających rozwój lokalny:

- Fundacja Wspomagania Wsi.
- Program Kultura Bliska – udział w konkursie polega na zgłoszeniu projektu, którego istotą będzie troska o zasoby kultury lokalnej. Projekt może być realizowany w miejscowościach do 6.000 mieszkańców.
- Program Środowisko naturalne naszą szansą – działania podejmowane w ramach projektu mają tworzyć lub przyczyniać się do tworzenia nowych miejsc pracy lub/i nowych możliwości pozyskiwania nowych dochodów przez mieszkańców.
- Program Nasza wieś naszą szansą – celem projektu jest aktywizacja społeczna i gospodarcza mieszkańców wsi i małych miasteczek.
- Fundacja Grupy Telekomunikacji Polskiej
- Fundacja Europejski Fundusz Rozwoju Wsi

Jednym z celów Funduszu jest finansowanie i wspieranie przedsięwzięć na rzecz terenów wiejskich podejmowanych przez organizacje pozarządowe oraz wspieranie działań na rzecz terenów wiejskich ze środków Unii Europejskiej, w tym finansowanie wymaganego wkładu własnego.

Rejestr zabytków nieruchomości (załącznik nr 1)

Lp	Miejscowość	Obiekt	Rejestr zabytków	Data	Właściciel
1	Grzybiany	Kościół filialny pw. św. Zofii	136/L	27.12.1960	Parafia Rzymskokatolicka w Koskowicach
2	Kunice	Kościół parafialny pw. Najśw. Serca Pana Jezusa	159/L	31.08.1961	Parafia Rzymskokatolicka w Kunicach
3	Kunice	Zespół dworski: 1. dwór 2. 2. spichlerz	717/L	26.06.1986	właściciel prywatny
4	Miłogostowice	Kościół filialny św. Stanisława Biskupa Męczennika	161/L	31.08.1961	Parafia Rzymskokatolicka w Bieniowicach
5	Pątnów Legnicki	Park krajobrazowy	677/L	27.12.1983	ANR SP Wrocław
6	Rosochata	Kościół parafialny pw. Wniebowzięcia NMP	117/L	31.0.1960	Parafia Rzymskokatolicka w Rosochatej
7	Rosochata	Zespół pałacowy 1. pałac 2. obora 3. obora ze stodołą 4-6 stodoły 7. spichlerz	944/L	24.05.1991	ANR SP Wrocław
8	Spalona	Kościół filialny pw. Chrystusa Króla	119/L	31.07.1960	Parafia Rzymskokatolicka w Kunicach
9	Szczytniki	Park krajobrazowy	467/L	17.07.1976	Gmina Kunice Nadleśnictwo

Rejestr zabytków ruchomych (załącznik nr 2)

Lp	Miejscowość	Obiekt	Datowanie	Numer rejestru	Data wpisu	Właściciel
1	Kunice	Kominek w pałacu	Renesans -1558	131/1	23.02.1994	właściciel prywatny
2	Rosochata	Wyposażenie kościoła par. pw. Wniebowzięcia NMP	Gotyk -XV Renesans-XVI Barok - XVIII	647/94/B/1-52	11.08.1986	Parafia Rzymskokatolicka Rosochata
3	Grzybiany	Wyposażenie kościoła filialnego pw. św. Zofii	XV,XVIII,XIX	B/1782/1-24	11.06.2007	Parafia Rzymskokatolicka Koskowice

(załącznik nr 3)

Stanowiska wpisane do rejestru zabytków gm. Kunice.

Adres	Gmina	Obiekt	Datowanie	Nr rejestru	Data wpisu	Nr działki	Właściciel	Dokumentacja podstawowa
Bieniowice stan. 3	Kunice	Osada	Wczesne średniowiecze	150/85/ 813/ Arch/75	12.05.1975	230, 231	Repczyński Karol, Baran Maria, Kobylecka Emilia AWR SP Wrocław	AZP
Bieniowice stan. 4	Kunice	Osada wielokulturowa	EB i okres wpływów rzymskich	111/85/ 723/ Arch/74	4.03.1974			AZP
Grzybiany stan. 1	Kunice	Osada	Średniowiecze – XIII w.	71/85/KL.415/ Arch	15.04.1969		AWR SP Wrocław	AZP
Grzybiany stan. 3	Kunice	Osada	VII – V w. p.n.e. i wczesne średniowiecze - X w.	31/85 206/ Arch	16.08.1969		Stefan Żółkiewski	AZP, wyniki badań - Zbigniew Bukowski – 1980
Grzybiany stan. 4	Kunice	Cmentarzysko ciałopalne	EB	70/85413/ Arch	15.06.1969		Iwańków Błażej	AZP
Kunice stan. 1	Kunice	Osada obronna	EB – halsztat D	25/85 143/ Arch	3.09.1965		Onyszków Aleksander, Wiącek Jacek, Jurkowski Józef, Czerwiński Stanisław, Augustynowicz Helena	Karta stanowiska AZP, wyniki badań W. Szenic – 1960
Kunice stan. 3	Kunice	Cmentarzysko ciałopalne	EB/Halsztat	40/85 293/ Arch	25.09.1967		Pazdra Jan, Duda Jan i Mieczysław	AZP
Kunice stan. 5	Kunice	Osada	Okres wpływów rzymskich	142/85 805/ Arch/75	12.05.1975	237,238, 239	RSP Stare Piekary	AZP
Kunice stan. 6	Kunice	Osada wielokulturowa	Kultura lużycka i XI – XII w.	143/85 806/ Arch/75	12.05.1975		RSP Stare Piekary, Rejon Dróg Publicznych Legnica	AZP
Kunice stan. 7	Kunice	Osada wielokulturowa – dawniej stan. nr 9, 8 i 7	EB i okres wpływów rzymskich	146/85 809/ Arch/75	12.05.1975	270, 271,272, 273,274, 275,276, 278,279, 281,282, 287	Brycki Stanisław, Kwiek Stanisław, Kosiorowski Tadeusz, Gacek Antoni, Poręba Jan, Biegata Wojciech, Bernucki Wiesław, Rusek Józefa, Kłapacz Jan, Grzeszczuk Weronika	AZP
Kunice stan. 10	Kunice	Osada	Kultura lużycka	147/85 810/ Arch/75	12.05.1975	283	Pazdra Jan i Stefania	AZP

Kunice stan. 12	Kunice	Osada	Wczesne średniowiecze i średniowiecze	149/85 812/ Arch/75	12.05.1975	303	A WR SP Wrocław	AZP
Milogostowic e stan. 1	Kunice	Osada	Kultura łużycka	132/85 793/ Arch/75	23.03.1975	49	A WR SP Wrocław	AZP
Państw Legnicki stan. 1	Kunice	Grodzisko	XIII w.	37/85/235/ Arch	12.05.1966		A WR SP Wrocław	Karta stanowiska, AZP
Spalona stan. 1	Kunice	Osada	Kultura łużycka	133/85/ 794/ Arch	3.04.1975	225/2, 226	Zielonogórskie Zakłady Eksploatacji Kruszywa	AZP
Spalona stan. 2	Kunice	Osada	Kultura łużycka i średniowiecze	134/85 795/ Arch	03.04.1975	148,149	Kraszewski Edward i PFZ	AZP
Spalona stan. 3	Kunice	Osada wielokulturowa		135/85/ 796/ Arch	3.04.1975	18,19,20, 21 137,138, 141	Orzechowski Tadeusz, Karst Jerzy, Kotuszek Stanisław, Oborski Franciszek	AZP
Spalona stan. 4	Kunice	Osada	Ok. wpływów rzymskich i XI- XIII w.	136/85 797/ Arch	03.04.1975	20,21,22, 2324	Orzechowski Tadeusz	AZP
Szczytniki stan. 1	Kunice	Osada	Kultura łużycka i wczesne średniowiecze	131/85 792/ Arch/75	23.03.1975	374,375, 377/1	ZB i P M B WZGS Wrocław Oddział nr 2 Szczytniki	AZP
Szczytniki stan. 2	Kunice	Osada	Wczesne średniowiecze	130/85 791/ Arch/75	23.03.1975	64,71	Urząd Gminy Kunice	AZP

(załącznik nr 4)

Fakty osadnicze w gminie: Kunice

Nr obszaru	Nr stanowiska na obszarze	Nr stanowiska w miejscowości	funkcja	kultura	chronologia
Miejscowość BIENIOWICE					
76-21	23	1			
76-21	24	2	CMENTARZYSKO CIAŁOPALNE	ŁUŻYCKA	EP.BRAZU I-HALSZTAT
76-21	25	3	ŚLAD OSADNICTWA OSADA OSADA	PRZEWORSKA ŁUŻYCKA	PÓŻNE ŚREDNIOWIECZE WCZESNE ŚREDNIOWIECZE LATEN PÓŻNY HALSZTAT
76-21	26	4	ŚLAD OSADNICTWA OSADA OSADA		ŚREDNIOWIECZE WCZESNE ŚREDNIOWIECZE PRADZIEJE
76-21	27	5	OSADA OSADA OSADA	PRZEWORSKA ŁUŻYCKA	WCZESNE ŚREDNIOWIECZE OWR EP.BRAZU I-HALSZTAT
76-21	28	6	OSADA	ŁUŻYCKA	EP.BRAZU I-HALSZTAT
76-21	29	7	ŚLAD OSADNICTWA		EP.KAMIENIA
76-21	30	8	ŚLAD OSADNICTWA		PÓŻNE ŚREDNIOWIECZE
76-21	31	9	ŚLAD OSADNICTWA		PÓŻNE ŚREDNIOWIECZE
76-21	32	10	ŚLAD OSADNICTWA		PÓŻNE ŚREDNIOWIECZE
76-21	33	11	OSADA		PÓŻNE ŚREDNIOWIECZE
76-21	34	12	ŚLAD OSADNICTWA		PÓŻNE ŚREDNIOWIECZE
76-21	35	13	ŚLAD OSADNICTWA		PÓŻNE ŚREDNIOWIECZE
76-21	36	14	ŚLAD OSADNICTWA		PRADZIEJE
76-21	37	15	OSADA		PÓŻNE ŚREDNIOWIECZE
76-21	65	16	NIEOKREŚLONA		
76-21	66	17	ŚLAD OSADNICTWA		
76-21	67	18	CMENTARZYSKO CIAŁOPALNE		EP.BRAZU
76-21	68	19	ŚLAD OSADNICTWA		NEOLIT
76-21	69	20	CMENTARZYSKO CIAŁOPALNE	ŁUŻYCKA	EP.BRAZU IV
Miejscowość GOLANKA GÓRNA					
76-21	54	27	ŚLAD OSADNICTWA		EP.KAMIENIA
Miejscowość GRZYBIANY					
78-21	23	4	OSADA OSADA CMENTARZYSKO CIAŁOPALNE	PRZEWORSKA ŁUŻYCKA ŁUŻYCKA-GRUPA BIAŁOWICKA	LATEN-OWR I PNE-I NE HALSZTAT D VI-V PNE
78-21	24	3	OSADA OSADA OSADA	ŁUŻYCKA	WCZESNE ŚREDNIOWIECZE X PRADZIEJE EP.BRAZU V-HALSZTAT

Nr obszaru	Nr stanowiska na obszarze	Nr stanowiska w miejscowości	funkcja	kultura	chronologia
78-21	25	18	OSADA OSADA		PÓŹNE ŚREDNIOWIECZE WCZESNE ŚREDNIOWIECZE FAZA MŁODSZA
			ŚLAD OSADNICTWA OSADA	ŁUŻYCKA	PRADZIEJE HALSZTAT
78-21	27	1	OSADA OSADA OSADA ŚLAD OSADNICTWA		ŚREDNIOWIECZE XIII WCZESNE ŚREDNIOWIECZE EP. BRAZU II-HALSZTAT EP. KAMIENIA
78-22	29	26	ŚLAD OSADNICTWA		PRADZIEJE
78-22	31	27	ŚLAD OSADNICTWA		PÓŹNE ŚREDNIOWIECZE-ON XIV-XVI
78-21	38	6	OSADA OSADA? OSADA OSADA	PRZEWORSKA PRZEWORSKA	ŚREDNIOWIECZE PRADZIEJE OWR PÓŹNY LATEN PÓŹNY II-I PNE
78-21	44	10	PUNKT OSADNICZY ŚLAD OSADNICTWA		PÓŹNE ŚREDNIOWIECZE WCZESNE ŚREDNIOWIECZE FAZA MŁODSZA
78-21	45	11	OSADA?	PRZEWORSKA?	
78-21	46	12	ŚLAD OSADNICTWA		PRADZIEJE
78-21	47	13	ŚLAD OSADNICTWA ŚLAD OSADNICTWA ŚLAD OSADNICTWA		PÓŹNE ŚREDNIOWIECZE WCZESNE ŚREDNIOWIECZE FAZA MŁODSZA WCZESNE ŚREDNIOWIECZE FAZA STARSZA
			OSADA OSADA	ŁUŻYCKA	PRADZIEJE HALSZTAT
78-21	48	14	OSADA OSADA		WCZESNE ŚREDNIOWIECZE FAZA MŁODSZA XI-XII WCZESNE ŚREDNIOWIECZE FAZA STARSZA VIII-IX EP. BRAZU V-HALSZTAT
78-21	60	15	OSADA?	ŁUŻYCKA	
			ŚLAD OSADNICTWA PUNKT OSADNICZY		PRADZIEJE NEOLIT?
78-21	61	16	ŚLAD OSADNICTWA PUNKT OSADNICZY OSADA	ŁUŻYCKA	PÓŹNE ŚREDNIOWIECZE PRADZIEJE HALSZTAT
77-21	64	24	ŚLAD OSADNICTWA		PRADZIEJE
77-21	66	23	ŚLAD OSADNICTWA		PÓŹNE ŚREDNIOWIECZE XIV-XV
77-21	67	22	OSADA ŚLAD OSADNICTWA		PÓŹNE ŚREDNIOWIECZE-ON XIV-XVI PRADZIEJE
77-21	68	21	ŚLAD OSADNICTWA		PÓŹNE ŚREDNIOWIECZE XIV-XV
77-21	72	20	ŚLAD OSADNICTWA OSADA ŚLAD OSADNICTWA		PÓŹNE ŚREDNIOWIECZE XIII-XIV WCZESNE ŚREDNIOWIECZE VIII-X PRADZIEJE

Nr obszaru	Nr stanowiska na obszarze	Nr stanowiska w miejscowości	funkcja	kultura	chronologia
77-21	74	19	ŚLAD OSADNICTWA ŚLAD OSADNICTWA		PRADZIEJE PÓZNE ŚREDNIOWIECZE XIV-XV
77-21	81	30	ŚLAD OSADNICTWA PUNKT OSADNICZY	KPL	NEOLIT ON
78-21	101	17	ŚLAD OSADNICTWA ŚLAD OSADNICTWA OSADA	ŁUŻYCKA	PÓZNE ŚREDNIOWIECZE PRADZIEJE
78-21	103	28	PUNKT OSADNICZY PUNKT OSADNICZY ŚLAD OSADNICTWA	PRZEWORSKA	WCZESNE ŚREDNIOWIECZE ON
78-21	104	29	ŚLAD OSADNICTWA ŚLAD OSADNICTWA	PRZEWORSKA	ON
Miejscowość JAŚKOWICE LEGNICKIE					
77-22	5	2	ŚLAD OSADNICTWA		EP.KAMIENIA
77-22	6	3	ŚLAD OSADNICTWA		EP.KAMIENIA
77-22	7	4	ŚLAD OSADNICTWA		NEOLIT
77-22	8	5	ŚLAD OSADNICTWA		PÓZNE ŚREDNIOWIECZE
77-22	9	6	OSADA		PÓZNE ŚREDNIOWIECZE
77-21	35	1	OSADA ŚLAD OSADNICTWA ŚLAD OSADNICTWA OSADA	ŁUŻYCKA	PÓZNE ŚREDNIOWIECZE XIII-XIV WCZESNE ŚREDNIOWIECZE X-XIII PRADZIEJE HALSZTAT
Miejscowość KUNICE					
77-21	7	1	OSADA OBRONNA	ŁUŻYCKA	HALSZTAT
77-21	8	2	OSADA OSADA	ŁUŻYCKA	WCZESNE ŚREDNIOWIECZE EP.BRAZU-HALSZTAT
77-21	15	3	CMENTARZYSKO CIAŁOPALNE	ŁUŻYCKA	HALSZTAT
77-21	16	8	ŚLAD OSADNICTWA CMENTARZYSKO CIAŁOPALNE	ŁUŻYCKA	PRADZIEJE EP.BRAZU III-HALSZTAT
77-21	21	4	ŚLAD OSADNICTWA OSADA OSADA OSADA	ŁUŻYCKA	PRADZIEJE WCZESNE ŚREDNIOWIECZE OWR
77-21	22	5	ŚLAD OSADNICTWA OSADA ŚLAD OSADNICTWA OSADA		PÓZNE ŚREDNIOWIECZE XIII-XIV WCZESNE ŚREDNIOWIECZE VIII-X PRADZIEJE OWR
77-21	23	6	ŚLAD OSADNICTWA ŚLAD OSADNICTWA OSADA	ŁUŻYCKA	WCZESNE ŚREDNIOWIECZE X-XII PRADZIEJE
77-21	24	7	OSADA ŚLAD OSADNICTWA OSADA	ŁUŻYCKA	WCZESNE ŚREDNIOWIECZE VIII-IX PRADZIEJE HALSZTAT

Nr obszaru	Nr stanowiska na obszarze	Nr stanowiska w miejscowości	funkcja	kultura	chronologia
77-21	25	10	ŚLAD OSADNICTWA OSADA OSADA OSADA	PRZEWORSKA ŁUŻYCKA	PRADZIEJE LATEN II-I PNE WCZESNE ŚREDNIOWIECZE HALSZTAT
77-21	26	12	OSADA ŚLAD OSADNICTWA OSADA	ŁUŻYCKA	WCZESNE ŚREDNIOWIECZE X-XII PRADZIEJE HALSZTAT
77-21	36	20	PUNKT OSADNICZY ŚLAD OSADNICTWA	PRZEWORSKA	PÓŻNE ŚREDNIOWIECZE XIV-XV OWR
77-21	37	19	ŚLAD OSADNICTWA ŚLAD OSADNICTWA OSADA	ŁUŻYCKA?	PÓŻNE ŚREDNIOWIECZE XIII-XIV PRADZIEJE
77-21	40	18	ŚLAD OSADNICTWA OSADA	ŁUŻYCKA	PRADZIEJE
77-21	45	17	OSADA ŚLAD OSADNICTWA		PÓŻNE ŚREDNIOWIECZE-ON XIV-XVI PRADZIEJE
77-21	46	22	OSADA OSADA ŚLAD OSADNICTWA		PÓŻNE ŚREDNIOWIECZE XIII-XIV WCZESNE ŚREDNIOWIECZE X-XII PRADZIEJE
77-21	48	16	ŚLAD OSADNICTWA PUNKT OSADNICZY		WCZESNE ŚREDNIOWIECZE IX-X PRADZIEJE
77-21	51	15	OSADA ŚLAD OSADNICTWA ŚLAD OSADNICTWA		PÓŻNE ŚREDNIOWIECZE XIII-XIV WCZESNE ŚREDNIOWIECZE IX-XI PRADZIEJE
77-21	52	14	OSADA	ŁUŻYCKA	HALSZTAT
77-21	56	13	ŚLAD OSADNICTWA		PÓŻNE ŚREDNIOWIECZE-ON XIV-XVI
77-21	58	11	OSADA		PÓŻNE ŚREDNIOWIECZE-ON XIV-XVI
77-21	69	9	OSADA		PÓŻNE ŚREDNIOWIECZE-ON XIV-XVI
77-21	78	21	SKARB		EP.BRAZU IV
Miejscowość MIŁOGOSTOWICE					
76-21	56	1	OSADA	ŁUŻYCKA	EP.BRAZU-HALSZTAT
76-21	57	2	OSADA	ŁUŻYCKA	EP.BRAZU-HALSZTAT
76-21	58	3	OSADA		PÓŻNE ŚREDNIOWIECZE
76-21	59	4	OSADA		PÓŻNE ŚREDNIOWIECZE
76-21	60	5	ŚLAD OSADNICTWA		PÓŻNE ŚREDNIOWIECZE
76-21	61	6	ŚLAD OSADNICTWA		PÓŻNE ŚREDNIOWIECZE
76-21	62	7	ŚLAD OSADNICTWA		PÓŻNE ŚREDNIOWIECZE

Nr obszaru	Nr stanowiska na obszarze	Nr stanowiska w miejscowości	funkcja	kultura	chronologia
76-21	63	8	ŚLAD OSADNICTWA		PÓŻNE ŚREDNIOWIECZE
76-21	64	9	ŚLAD OSADNICTWA		PÓŻNE ŚREDNIOWIECZE
76-21	70	10	NIEOKREŚLONA		
76-21	71	11	ŚLAD OSADNICTWA		EP.BRAZU
76-21	72	12	ŚLAD OSADNICTWA		PRADZIEJE
Miejscowość PAŃNÓW LEGNICKI					
77-21	2	1	GRODZISKO		WCZESNE ŚREDNIOWIECZE
77-21	14	2	OSADA OSADA?	ŁUŻYCKA	ŚREDNIOWIECZE
76-21	38	3	OSADA OSADA	ŁUŻYCKA	WCZESNE ŚREDNIOWIECZE EP.BRAZU-HALSZTAT
76-21	39	4	ŚLAD OSADNICTWA OSADA	ŁUŻYCKA	PÓŻNE ŚREDNIOWIECZE HALSZTAT
76-21	40	5	ŚLAD OSADNICTWA		PÓŻNE ŚREDNIOWIECZE
76-21	41	6	ŚLAD OSADNICTWA		PÓŻNE ŚREDNIOWIECZE
76-21	42	7	ŚLAD OSADNICTWA ŚLAD OSADNICTWA		PÓŻNE ŚREDNIOWIECZE PRADZIEJE
Miejscowość ROSOCHATA					
77-22	1	2	ŚLAD OSADNICTWA		
77-22	2	3	OSADA OSADA	PRZEWORSKA	OWR PRADZIEJE
77-22	3	4	ŚLAD OSADNICTWA		PÓŻNE ŚREDNIOWIECZE
77-22	4	5	ŚLAD OSADNICTWA OSADA		WCZESNE ŚREDNIOWIECZE FAZA MŁODSZA PRADZIEJE
77-21	57	1	ŚLAD OSADNICTWA ŚLAD OSADNICTWA		PÓŻNE ŚREDNIOWIECZE-ON XIV-XVI PRADZIEJE
Miejscowość SPALONA					
77-21	9	1	OSADA	ŁUŻYCKA	
77-21	10	5	ŚLAD OSADNICTWA?	ŁUŻYCKA	EP.BRAZU V
77-21	11	2	ŚLAD OSADNICTWA ŚLAD OSADNICTWA OSADA	ŁUŻYCKA?	PÓŻNE ŚREDNIOWIECZE XIII-XIV PRADZIEJE
77-21	12	3	ŚLAD OSADNICTWA OSADA ŚLAD OSADNICTWA		WCZESNE ŚREDNIOWIECZE XI-XII PRADZIEJE ŚREDNIOWIECZE
77-21	13	4	OSADA? OSADA	ŁUŻYCKA?	OWR

Nr obszaru	Nr stanowiska na obszarze	Nr stanowiska w miejscowości	funkcja	kultura	chronologia
			OSADA		WCZESNE ŚREDNIOWIECZE
77-21	28	17	OSADA		PÓŻNE ŚREDNIOWIECZE XIII-XV
77-21	29	16	ŚLAD OSADNICTWA		PÓŻNE ŚREDNIOWIECZE-ON XIV-XVI
			ŚLAD OSADNICTWA		NEOLIT
77-21	30	15	OSADA		PÓŻNE ŚREDNIOWIECZE-ON XIV-XVI
77-21	31	14	ŚLAD OSADNICTWA OSADA ŚLAD OSADNICTWA		PÓŻNE ŚREDNIOWIECZE XIII-XIV WCZESNE ŚREDNIOWIECZE IX-XI PRADZIEJE
77-21	32	13	ŚLAD OSADNICTWA OSADA		PÓŻNE ŚREDNIOWIECZE XIV-XV WCZESNE ŚREDNIOWIECZE
77-21	33	12	OSADA ŚLAD OSADNICTWA ŚLAD OSADNICTWA OSADA		PÓŻNE ŚREDNIOWIECZE XIII-XIV WCZESNE ŚREDNIOWIECZE IX-X PRADZIEJE MEZOLIT-NEOLIT
77-21	34	11	ŚLAD OSADNICTWA ŚLAD OSADNICTWA		PÓŻNE ŚREDNIOWIECZE-ON XIV-XVI NEOLIT
77-21	42	10	ŚLAD OSADNICTWA	ŁUŻYCKA?	
76-21	43	8	OSADA OSADA ŚLAD OSADNICTWA	ŁUŻYCKA	EP.BRAZU-HALSZTAT WCZESNE ŚREDNIOWIECZE X-XIII PRADZIEJE
76-21	44	27	NIEOKREŚLONA OSADA ŚLAD OSADNICTWA		PÓŻNE ŚREDNIOWIECZE XIII-XIV PRADZIEJE
76-21	45	18	ŚLAD OSADNICTWA		PÓŻNE ŚREDNIOWIECZE
76-21	46	19	ŚLAD OSADNICTWA		PÓŻNE ŚREDNIOWIECZE
76-21	47	20	OSADA		PÓŻNE ŚREDNIOWIECZE
76-21	48	21	ŚLAD OSADNICTWA		PÓŻNE ŚREDNIOWIECZE
76-21	49	22	ŚLAD OSADNICTWA ŚLAD OSADNICTWA		PÓŻNE ŚREDNIOWIECZE PÓŻNE ŚREDNIOWIECZE-ON XIV-XVI
			OSADA		WCZESNE ŚREDNIOWIECZE
76-21	50	23	ŚLAD OSADNICTWA		PÓŻNE ŚREDNIOWIECZE
76-21	51	24	ŚLAD OSADNICTWA		PÓŻNE ŚREDNIOWIECZE
76-21	52	25	PUNKT OSADNICZY		PÓŻNE ŚREDNIOWIECZE
76-21	53	26	PUNKT OSADNICZY		PÓŻNE ŚREDNIOWIECZE
Miejscowość SZCZYTNIKI NAD KACZAWĄ					
76-21	1	1	OSADA OSADA		WCZESNE ŚREDNIOWIECZE PRADZIEJE
76-21	2	2	OSADA		WCZESNE ŚREDNIOWIECZE

Nr obszaru	Nr stanowiska na obszarze	Nr stanowiska w miejscowości	funkcja	kultura	chronologia
76-21	3	3	ŚLAD OSADNICTWA		PÓŻNE ŚREDNIOWIECZE
76-21	4	4	ŚLAD OSADNICTWA		PÓŻNE ŚREDNIOWIECZE
76-21	5	5	OSADA		PÓŻNE ŚREDNIOWIECZE
76-21	6	6	OSADA		PÓŻNE ŚREDNIOWIECZE
76-21	7	7	ŚLAD OSADNICTWA		PÓŻNE ŚREDNIOWIECZE
76-21	8	8	OSADA		PÓŻNE ŚREDNIOWIECZE
76-21	9	9	ŚLAD OSADNICTWA		PÓŻNE ŚREDNIOWIECZE
76-21	10	10	ŚLAD OSADNICTWA		PÓŻNE ŚREDNIOWIECZE
76-21	11	11	OSADA		PÓŻNE ŚREDNIOWIECZE
76-21	12	12	ŚLAD OSADNICTWA		PÓŻNE ŚREDNIOWIECZE
			ŚLAD OSADNICTWA		PRADZIEJE
			ŚLAD OSADNICTWA		NEOLIT?
76-21	13	13	ŚLAD OSADNICTWA		PRADZIEJE
			OSADA		NEOLIT?
76-21	14	14	ŚLAD OSADNICTWA		PRADZIEJE
76-21	15	15	ŚLAD OSADNICTWA		PÓŻNE ŚREDNIOWIECZE
76-21	16	16	ŚLAD OSADNICTWA		PÓŻNE ŚREDNIOWIECZE
76-21	17	17	ŚLAD OSADNICTWA		PÓŻNE ŚREDNIOWIECZE
			ŚLAD OSADNICTWA		PRADZIEJE
76-21	22	22	ŚLAD OSADNICTWA		PÓŻNE ŚREDNIOWIECZE

Razem faktów osadniczych: 242

(załącznik nr 5)

GMINNA EWIDENCJA ZABYTKÓW

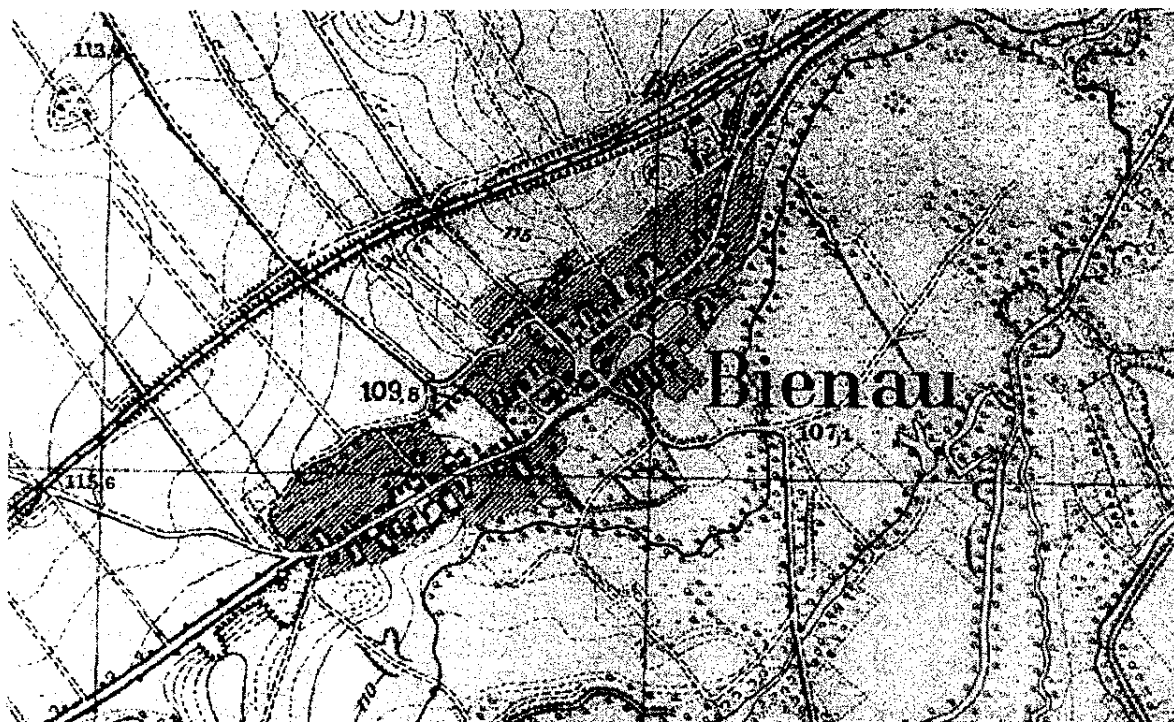
1. Bieniowice	Kościół parafialny p. w. Zwiastowania NMP		poł. XIX
2. Bieniowice	Cmentarz przykościelny		1887r.
3. Bieniowice	Cmentarz parafialny		1935r.
4. Bieniowice	a) dom mieszkalny	Nr 5	2 poł. XIX
5.	b) stodoła		2 poł. XIX
6. Bieniowice	Dom mieszkalny	Nr 10	2 poł. XIX, pocz. XX
7. Bieniowice	Dom mieszkalny	Nr 12	k. XIX
8. Bieniowice	Obora	Nr 14	pocz. XX
9. Bieniowice	a) dom mieszkalny	Nr 32	k. XIX
10.	b) zabudowania gospodarcze		k. XIX
11. Bieniowice	Dom mieszkalny	Nr 61	k. XIX, pocz. XX
12. Bieniowice	Dom mieszkalny	Nr 64	k. XIX
13. Bieniowice	Dom mieszkalny	Nr 68	pocz. XX
14. Bieniowice	Budynek mieszkalno-gospodarczy	Przy kościele	
15. Golanka Góma	Dom mieszkalny	Nr 2	XIX / XX
16. Golanka Góma	Dom mieszkalny	Nr 6	XIX / XX
17. Golanka Góma	Dom mieszkalny	Nr 12	XIX / XX
18. Golanka Góma	Stodoła	Nr 14	k. XIX
19. Golanka Góma	Budynek gospodarczy	Nr 19	2 poł. XIX
20. Golanka Góma	Obora	Nr 26	
Grzybiany	Zespół mieszkalno-gospodarczy	ul. Spokojna 6	
21.	a) dom mieszkalny		XVIII / XIX
22.	b) obora		k. XIX
23.	c) stodoła		ok. 1900r.
Grzybiany	Zespół mieszkalno-gospodarczy	ul. Spokojna 18	
24.	a) dom mieszkalny		poł. XIX
25.	b) obora		k. XIX
Grzybiany	Zespół mieszkalno-gospodarczy	ul. Spokojna 28	
26.	a) dom mieszkalny		pocz. XX
27.	b) stajnia		k. XIX
28.	c) obora		k. XIX
29.	d) stodoła		1886r.
30. Grzybiany	Dom mieszkalny	ul. Spokojna 30	ok. 1920r.
Grzybiany	Zespół mieszkalno-gospodarczy	ul. Spokojna 32/34	
31.	a) dom mieszkalny		1870r.
32.	b) stajnia		k. XIX
33.	c) obora		k. XIX
34. Grzybiany	Dom mieszkalny	ul. Legnicka 64	2 poł. XIX
Grzybiany	Zespół mieszkalno-gospodarczy	ul. Legnicka 72	
35.	a) dom mieszkalny		2 poł. XIX
36.	b) budynek gospodarczy		2 poł. XIX
37.	c) stodoła		2 poł. XIX
Grzybiany	Zespół mieszkalno-gospodarczy	ul. Legnicka 78	
38.	a) dom mieszkalny		k. XIX
39.	b) budynek gospodarczy		k. XIX
40. Grzybiany	Budynek gospodarczy	ul. Legnicka 80	k. XIX
41. Grzybiany	Dom mieszkalny	ul. Legnicka 89	k. XIX
42. Grzybiany	Dom mieszkalny	ul. Legnicka 81	2 poł. XIX

Grzybiany	Zespół mieszkalno-gospodarczy	ul. Legnicka 63	
43.	a) dom mieszkalny		ok. 1870r.
44.	b) stodoła		ok. 1870r.
45.	c) obora		k. XIX
Grzybiany	Zespół mieszkalno-gospodarczy	ul. Legnicka 61	
46.	a) dom mieszkalny		2 poł. XIX
47.	b) obora		ok. 1870r.
48.Grzybiany	Dom mieszkalny	ul. Legnicka 59	k. XIX
Grzybiany	Zespół mieszkalno-gospodarczy	ul. Legnicka 45	
49.	a) dom mieszkalny		k. XIX
50.	b) obora		2 poł. XIX
51.	c) stodoła		ok. poł. XIX
52.	d) budynek gospodarczy		XIX / XX
53.Grzybiany	Dom mieszkalny	ul. Spokojna 1	2 poł. XIX
Grzybiany	Zespół mieszkalno-gospodarczy	ul. Legnicka 54	
54.	a) obora I		k. XIX
55.	b) obora II		k. XIX
56.Grzybiany	Dom mieszkalny	ul. Legnicka 60	2 poł. XIX
57.Grzybiany	Dom mieszkalny	ul. Legnicka 56	k. XIX
58.Grzybiany	Cmentarz przykościelny		zał. XIV, 1867r.
59.Jaśkowice	a) dom mieszkalny	Nr 25	k. XIX
60.	b) stodoła		k. XIX
Jaśkowice	Zespół mieszkalno-gospodarczy	Nr 26	
61.	a) dom mieszkalny		k. XIX
62.	b) budynek gospodarczy		k. XIX
63.	c) stodoła		k. XIX
64.Jaśkowice	Dom mieszkalny	Nr 43	pocz. XX
Jaśkowice	Zespół mieszkalno-gospodarczy	Nr 49	
65.	a) willa		1902r.
66.	b) budynek gospodarczy		ok. 1902r.
Jaśkowice	Zespół folwarczny	Nr 53	
67.	a) dom mieszkalno-gospodarczy		pocz. XX
68.	b) obora + stajnia		pocz. XX
69.Jaśkowice	Dom mieszkalny	Nr 54	1906r.
70.Kunice	a) dom mieszkalny	ul. Cicha 7	k. XIX
71.	b) budynek gospodarczy		k. XIX
72.Kunice	Dom mieszkalny	ul. Słoneczna 10	ok. poł. XIX
73.Kunice	a) dom mieszkalny	ul. Gwarna 14	pocz. XX
74.	b) zabudowania folwarczne		pocz. XX
75.Kunice	Stodoła	ul. Czarna 1	pocz. XX
76.Kunice	a) dom mieszkalny	ul. Okrężna 1	k. XIX
77.	b) stodoła		XIX / XX
78.	c) obora		k. XIX / XX
79.Kunice	Dom mieszkalny	ul. Okrężna 6	k. XIX
80.Kunice	Dom mieszkalny	ul. Rolnicza 9	k. XIX
81.Kunice	Dom mieszkalny	ul. Słoneczna 12	k. XIX
82.Kunice	Dom mieszkalny	ul. Staropolska 1	2 poł. XIX
83.Kunice	Cmentarz przykościelny		pocz. XIV

84.Kunice	Cmentarz	poza wsią	1924r.
85.Miłogostowice	Dom mieszkalno-gospodarczy	Nr 18	k. XIX, XX
86.Miłogostowice	Cmentarz przykościelny		zał. XV
87.Pątnów	Cmentarz parafialny		zał. 1910r.
Pątnów	Zespół dworski:		
88.	a) dwór		2 poł. XIX
89.	b) zabudowania gospodarcze		k. XIX
90.Pątnów	a) dom mieszkalny	Nr 8	pocz. XX
91.	b) budynek gospodarczy		
92.Pątnów	Dom mieszkalny	Nr 11	k. XIX
93.Pątnów	Dom mieszkalny	Nr 12	2 poł. XIX
94.Pątnów	Dom mieszkalny	Nr 14	2 poł. XIX
Pątnów	Zespół mieszkalno-gospodarczy	nr 18	
95.	a) dom mieszkalny		k. XIX
96.	b) obora		k. XIX
97.	c) stodoła		k. XIX
Pątnów	Zespół mieszkalno-gospodarczy	Nr 22	
98.	a) dom mieszkalny		2 poł. XIX
99.	b) budynek gospodarczy		k. XIX
Pątnów	Zespół mieszkalno-gospodarczy	Nr 23	
100.	a) dom mieszkalny		2 poł. XIX
101.	b) obora		2 poł. XIX
102.	c) budynek gospodarczy		2 poł. XIX
103.	d) budynek gospodarczy II		2 poł. XIX
104.Pątnów	Dom mieszkalny	Nr 24	2 poł. XIX
105.Pątnów	Dom mieszkalny	Nr 36	pocz. XX
106.Pątnów	Dom mieszkalny	Nr 39	1908r.
Pątnów	Zespół mieszkalno-gospodarczy	Nr 40	
107.	a) dom mieszkalny		pocz. XX
108.	b) stodoła		pocz. XX
109.Pątnów	Dom mieszkalny	Nr 48	2 poł. XIX
110.Pątnów	Stodoła	Nr 49	k. XIX
111.Pątnów	Obora	Nr 50	1893r.
112.Piotrówek	Dom mieszkalny	Nr 6	k. XIX
Spalona	Zespół mieszkalno-gospodarczy:	ul. Legnicka 3	
113.	a) dom mieszkalny, d. dom ludowy		pocz. XX
114.	b) obora		k. XIX
Spalona	Zespół mieszkalno-gospodarczy:	ul. Legnicka 9	
115.	a) dom mieszkalny		2 poł. XIX
116.	b) budynek gospodarczy		k. XIX
117.Spalona	Dom mieszkalny	ul. Legnicka 20	k. XIX
118.Spalona	Dom mieszkalny	ul. Legnicka 22	k. XIX
119.Spalona	Budynek gospodarczy	ul. Legnicka 25	k. XIX
120.Spalona	Budynek gospodarczy	ul. Legnicka 27	k. XIX
121.Spalona	Dom mieszkalny	ul. Legnicka 50	k. XIX
Spalona	Zespół mieszkalno-gospodarczy:	ul. Legnicka 78	

122.	a) dom mieszkalny		k. XIX
123.	b) obora		k. XIX
124.	c) stodoła		k. XIX
125.	Spalona	Cmentarz przykościelny	
126.	Szczytniki Małe	Dom mieszkalny	Nr 5 XIX / XX
127.	Szczytniki Małe	Obora	Nr 10 2 poł. XIX
	Szczytniki Małe	Zespół mieszkalno-gospodarczy	Nr 11
128.	a) stajnia		k. XIX
129.	b) obora		k. XIX
130.	c) dom mieszkalny		k. XIX
131.	Szczytniki Małe	Stodoła w gospodarstwie	Nr 16 l. 80-te XIX
	Szczytniki Małe	Zespół mieszkalno-gospodarczy	Nr 18
132.	a) dom mieszkalny		pocz. XX
133.	b) obora		k. XIX
134.	c) stodoła		pocz. XX
	Szczytniki nad Kaczawą	Zespół dworski	
135.	a) dwór	Nr 46	1 poł. XIX, XX
136.	b) dom mieszkalno-gospodarczy	Nr 51	2 poł. XIX
137.	c) obora	Nr 46	2 poł. XIX
138.	Szczytniki nad Kaczawą	a) Dworek, wł. prywatna	Nr 2 2 poł. XIX
139.	b) stodoła		2 poł. XIX
140.	Szczytniki nad Kaczawą	Budynek mieszkalno-gospodarczy	Nr 33 2 poł. XIX
	Szczytniki nad Kaczawą	Zespół mieszkalno-gospodarczy	Nr 49
141.	a) dom mieszkalny		XIX / XX
142.	b) budynek gospodarczy		pocz. XX
	Szczytniki nad Kaczawą	Zespół mieszkalno-gospodarczy	Nr 57
143.	a) dom mieszkalny		k. XIX
144.	b) obora		pocz. XX
	Szczytniki nad Kaczawą	Zespół mieszkalno-gospodarczy	Nr 58
145.	a) dom mieszkalny		2 poł. XIX
146.	b) obora		XIX / XX
147.	Szczytniki nad Kaczawą	Cmentarz parafialny	Poza wsią XIX / XX
	Rosochata	Zespół mieszkalno-gospodarczy	Nr 66
148.	a) dom mieszkalny, obecnie szkoła		1897r.
149.	b) obora		k. XIX
150.	c) stodoła		k. XIX
151.	Rosochata	Dom mieszkalny	Nr 28 XIX / XX
152.	Rosochata	Dom mieszkalny	Nr 45 k. XIX
	Rosochata	Zespół mieszkalno-gospodarczy	Nr 19
153.	a) obora		1909r.
154.	b) stodoła		1887r.
155.	Rosochata	Dom mieszkalny	Nr 16 XIX / XX
156.	Rosochata	Dom mieszkalny	Nr 15 ok. poł XIX
157.	Rosochata	Dom mieszkalny	Nr 8 k. XIX
158.	Rosochata	Cmentarz przykościelny	
159.	Rosochata	Cmentarz komunalny	
160.	Ziemnice	Dwór	b. PGR 2 poł. XIX

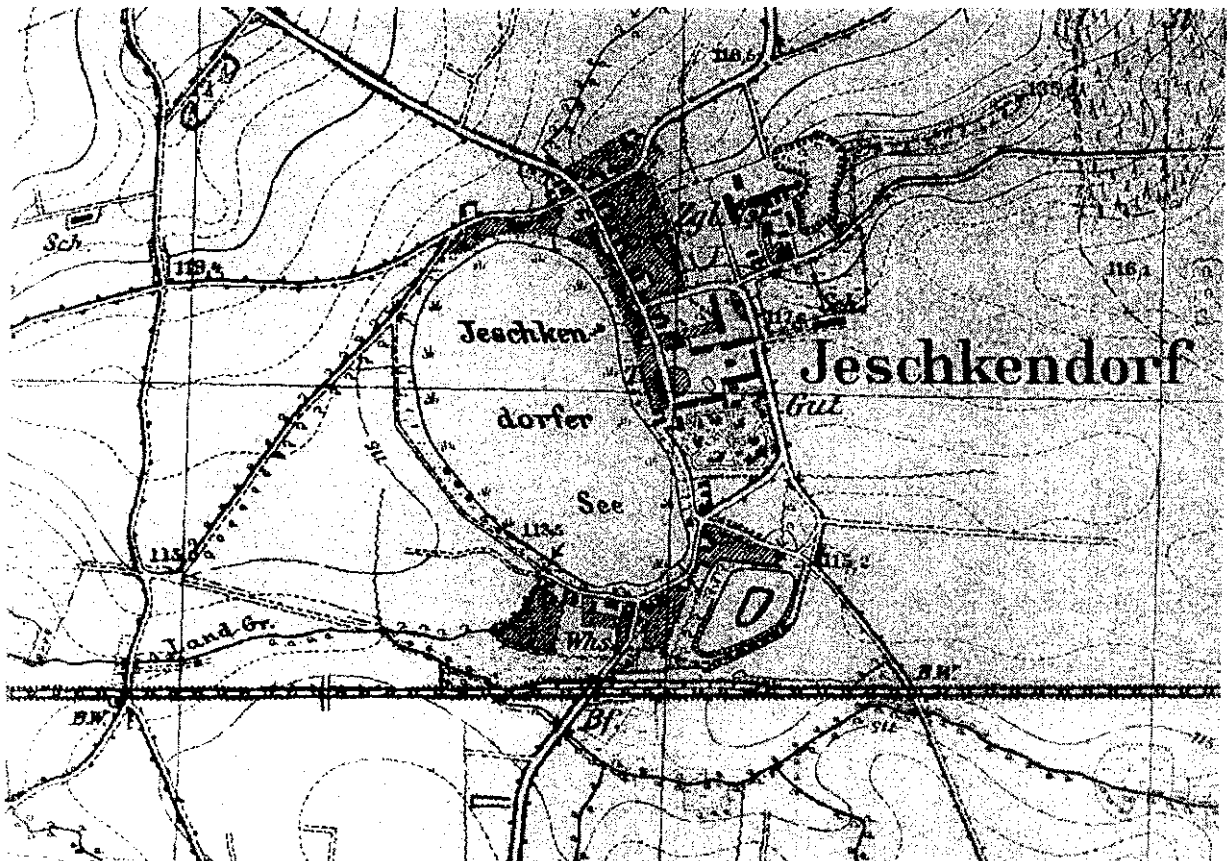
Niemieckie mapy topograficzne dla miejscowości gminy Kunice



Messtischblatt z 1887 r., aktualizowany w 1933 r. Bieniowice



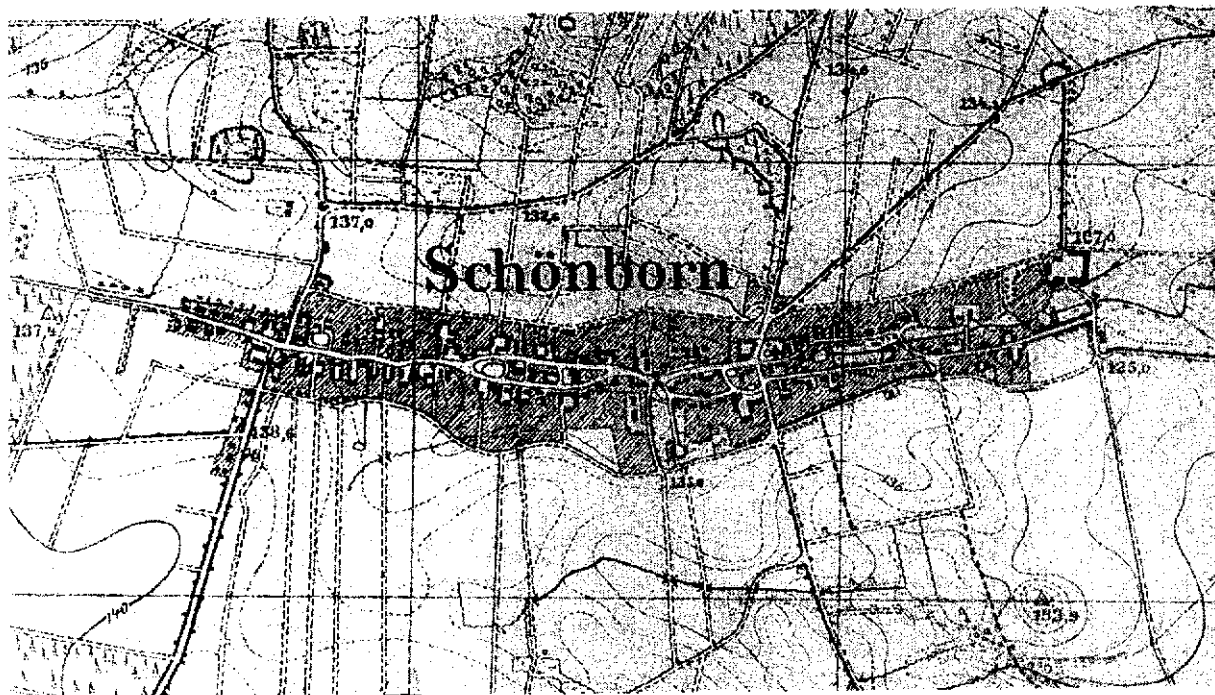
Messtischblatt z 1887 r., aktualizowany w 1933 r. Grzybiany



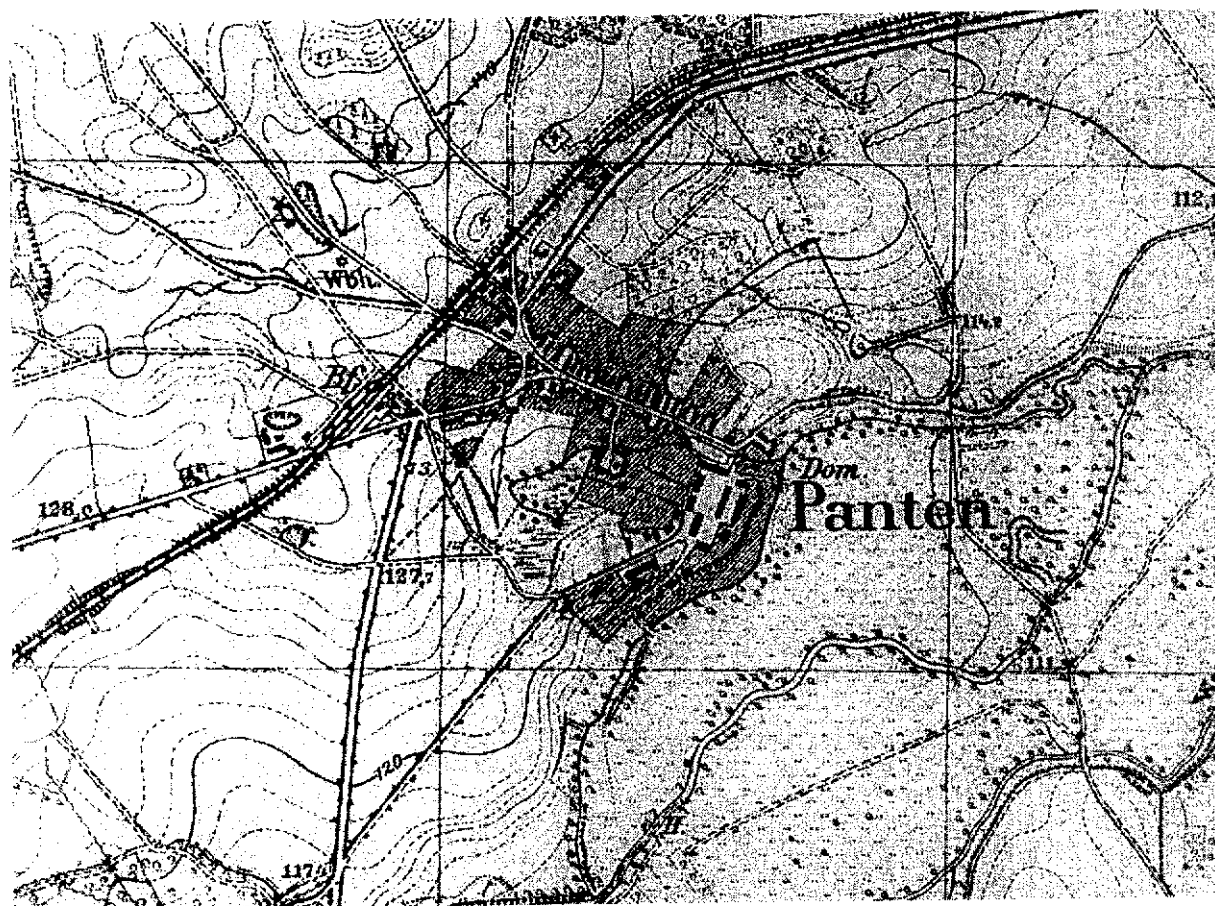
Messtischblatt z 1887 r., aktualizowany w 1933 r. Jaškowice



Messtischblatt z 1887 r., aktualizowany w 1933 r. Kunice



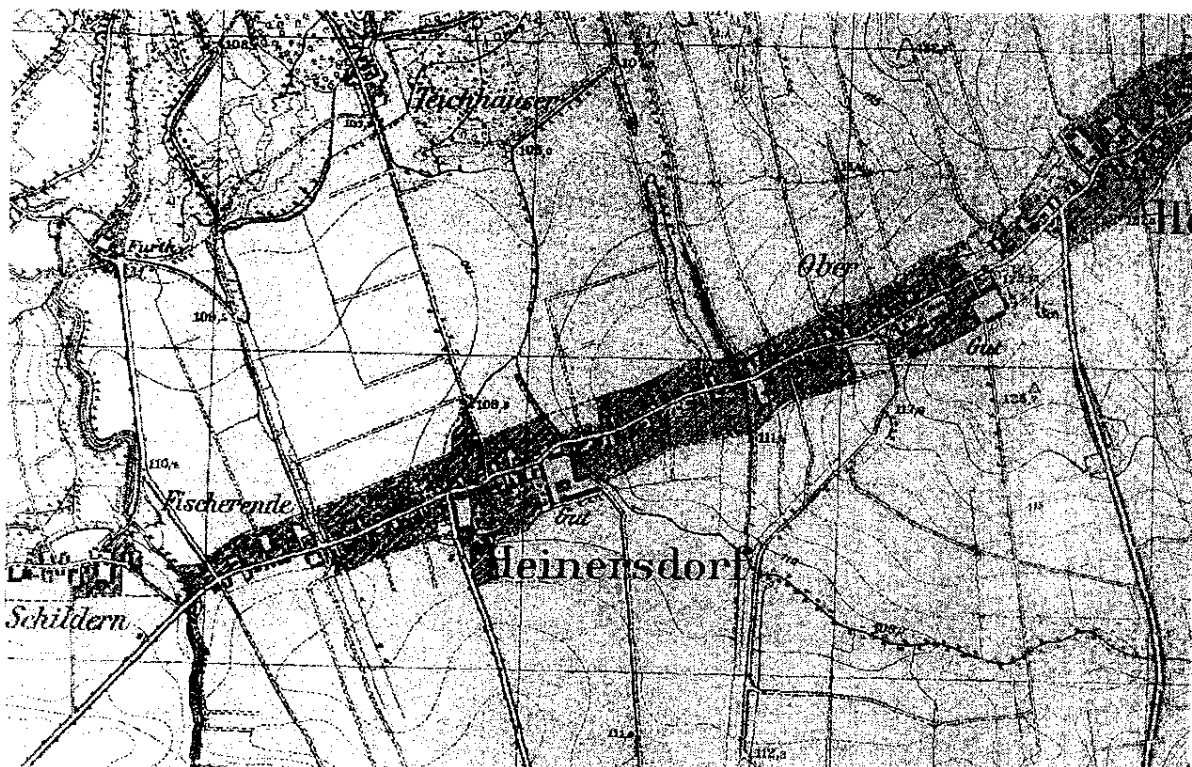
Messtischblatt z 1887 r., aktualizowany w 1933 r. Miłogostowice



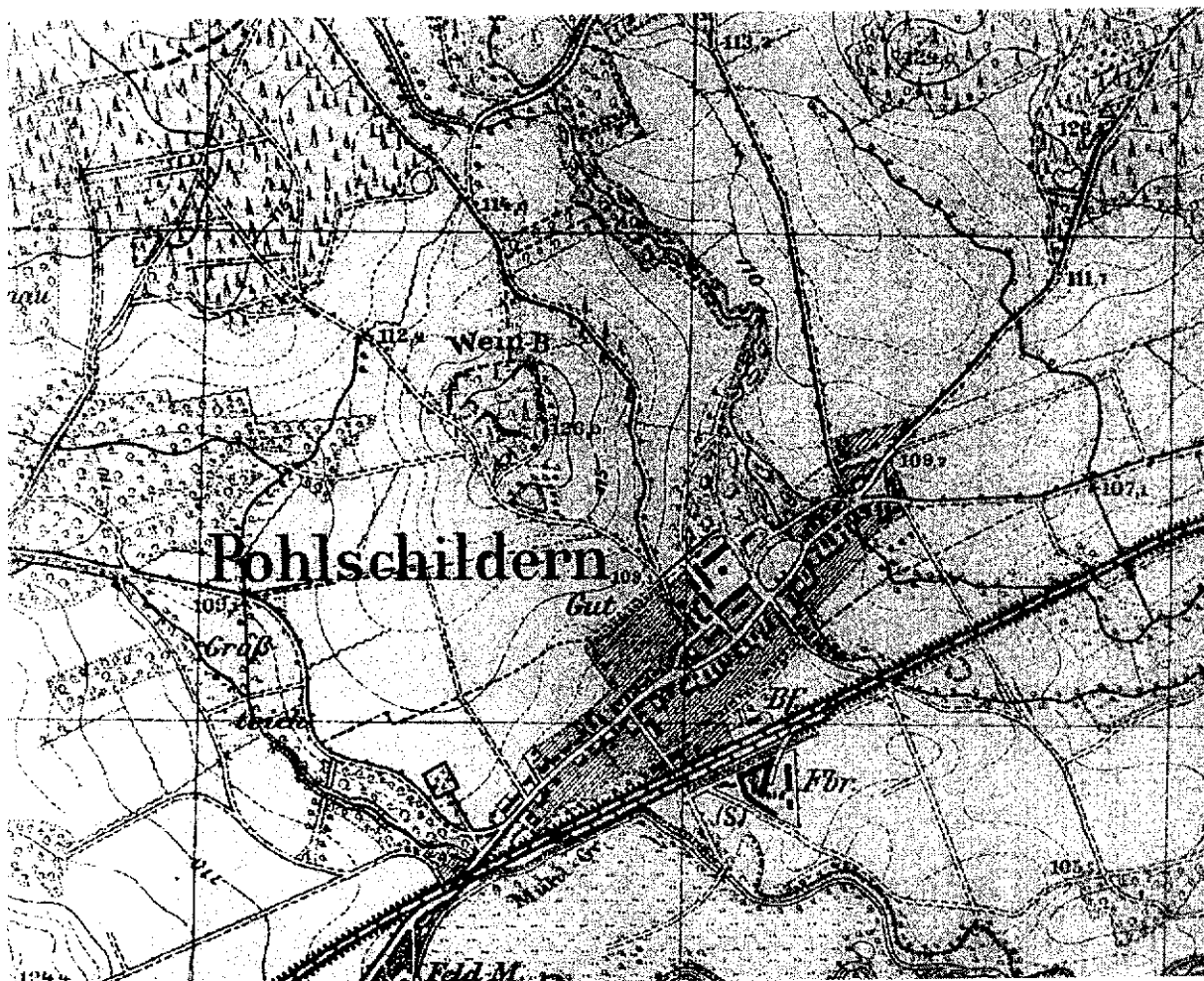
Messtischblatt z 1887 r., aktualizowany w 1933 r. Pątnów



Messtischblatt z 1887 r., aktualizowany w 1933 r. Rosochata



Messtischblatt z 1887 r., aktualizowany w 1933 r. Spalona



Messtischblatt z 1887 r., aktualizowany w 1933 r. Szczytniki nad Kaczawą



Messtischblatt z 1887 r., aktualizowany w 1933 r. Szczytniki Małe



Messtischblatt z 1887 r., aktualizowany w 1933 r. Ziemnice

Egzemplarze bieżące i z lat ubiegłych oraz załączniki można nabywać:

1) w punktach sprzedaży:

- Dolnośląskiego Urzędu Wojewódzkiego we Wrocławiu, 50-951 Wrocław, pl. Powstańców Warszawy 1, tel. 0-71/340-64-74,
- Dolnośląskiego Urzędu Wojewódzkiego we Wrocławiu Delegatura w Jeleniej Górze, 58-506 Jelenia Góra, ul. Wiejska 29, tel. 0-75/764-72-99,
- Dolnośląskiego Urzędu Wojewódzkiego we Wrocławiu Delegatura w Legnicy, 59-220 Legnica, ul. F. Skarbka 3, tel. 0-76/856-08-00 w. 401,
- Dolnośląskiego Urzędu Wojewódzkiego we Wrocławiu Delegatura w Wałbrzychu, 58-300 Wałbrzych, ul. Słowackiego 23a-24, tel. 0-74/849-40-70,

2) w przypadku prenumeraty, na podstawie nadesłanego zamówienia w Dolnośląskim Urzędzie Wojewódzkim we Wrocławiu – Zakładzie Obsługi Urzędu, 50-951 Wrocław, pl. Powstańców Warszawy 1, tel. 0-71/340-62-02.

Zbiory Dziennika Urzędowego wraz ze skorowidzami wyłożone są do powszechnego wglądu w Bibliotece Urzędowej Dolnośląskiego Urzędu Wojewódzkiego we Wrocławiu, pl. Powstańców Warszawy 1, 50-951 Wrocław, tel. 0-71/340-62-54. Treść wydawanych dzienników dostępna jest w Internecie na stronie: <http://www.duw.pl>

Wydawca: Wojewoda Dolnośląski

Redakcja: Wydział Nadzoru i Kontroli Dolnośląskiego Urzędu Wojewódzkiego,

Redakcja Dziennika Urzędowego Województwa Dolnośląskiego, 50-951 Wrocław, pl. Powstańców Warszawy 1,
tel. 0-71/340-66-21, e-mail a.augustynowicz@duw.pl

Skład, druk i rozpowszechnianie: Dolnośląski Urząd Wojewódzki we Wrocławiu – Zakład Obsługi Urzędu, 50-951 Wrocław, pl. Powstańców Warszawy 1

Dystrybucja: tel. 0-71/340-62-02, e-mail w.startek@duw.pl

Tłoczono z polecenia Wojewody Dolnośląskiego
w Dolnośląskim Urzędzie Wojewódzkim we Wrocławiu – Zakładzie Obsługi Urzędu
50-951 Wrocław, pl. Powstańców Warszawy 1