

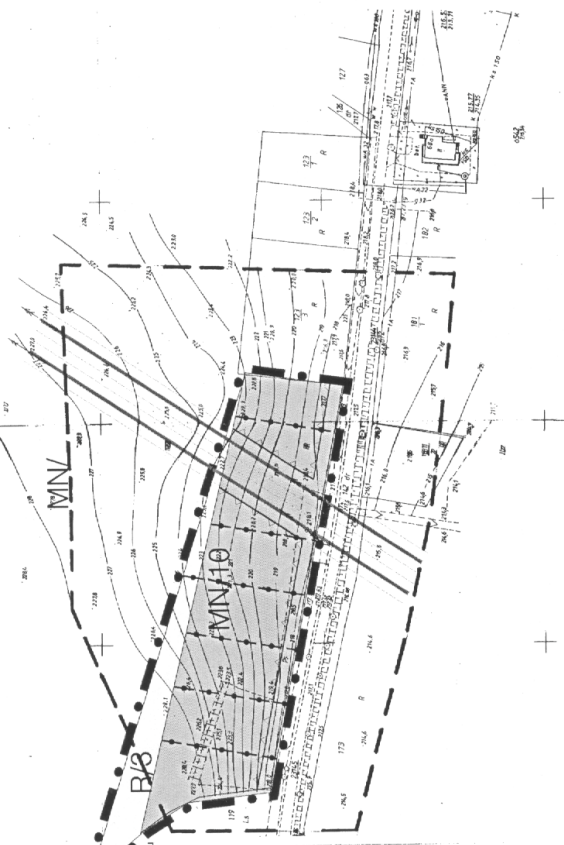
**Załącznik nr 9 do uchwały Rady Gminy
w Warcie Bolesławieckiej nr XVI/111/08
z dnia 30 czerwca 2008 roku (poz. 2726)**

Zmiana miejscowego planu zagospodarowania przestrzennego gminy Warta Bolesławiecka

Załącznik nr 9 do Uchwały nr XVI/111/08
Rady Gminy w Warcie Bolesławieckiej z dnia 30 czerwca 2008r.
Raciborowice Dolne część działki nr 122



0 10 20 40 60 70 80 90 100m



LEGENDA:

OZNACZENIA OGÓLNE:

Granice miejscowego planu zagospodarowania przestrzennego

USTALENIA REGULACYJNE

Linie rozgraniczające tereny o różnym przeznaczeniu lub różnych zasadach zagospodarowania

Nieprzekraczane linie zabudowy

Proponowany podział na działki budowlane

USTALENIA FUNKCYJNALNE

Tereny zabudowy mieszkaniowej (jednorodzinnej)

Tereny usług

Linie stacji odseparacyjnych o natężeniu 20kV ze siłką uchwytową

	MN
	R

Wrys ze studium uwarunkowań i kierunków zagospodarowania przestrzennego gminy Warta Bolesławiecka, Uchwała Nr IX/51/99 z dnia 29.06.1999r.



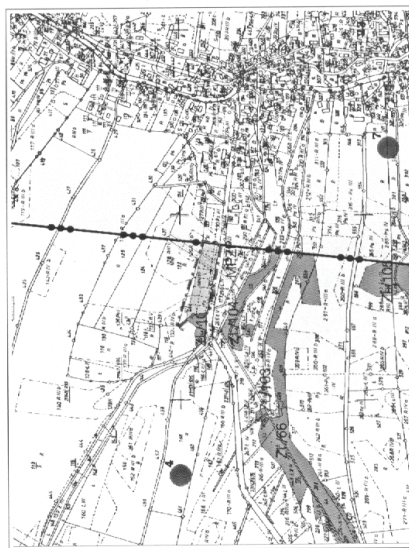
Granice terenu objętego planem



Orientacja zmiany mpzp na rysunku obowiązującego mpzp gminy Warta Bolesławiecka



Granice terenu objętego planem



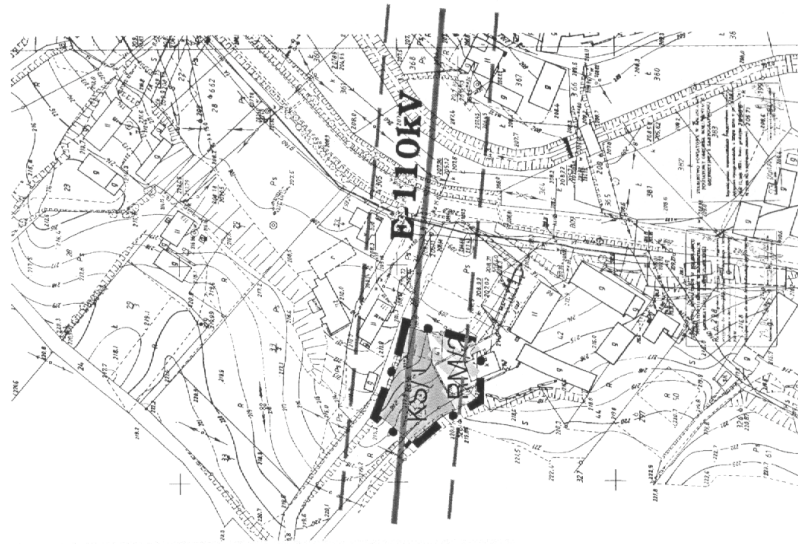
**Załącznik nr 10 do uchwały Rady Gminy
w Warcie Bolesławieckiej nr XVI/111/08
z dnia 30 czerwca 2008 roku (poz. 2726)**

**Zmiana miejscowego planu zagospodarowania
przestrzennego gminy Warta Bolesławiecka**

Załącznik nr 10 do Uchwały nr XVI/111/08
Rady Gminy w Warcie Bolesławieckiej z dnia 30 czerwca 2008r.
Raciborowice Dolne część działki nr 41

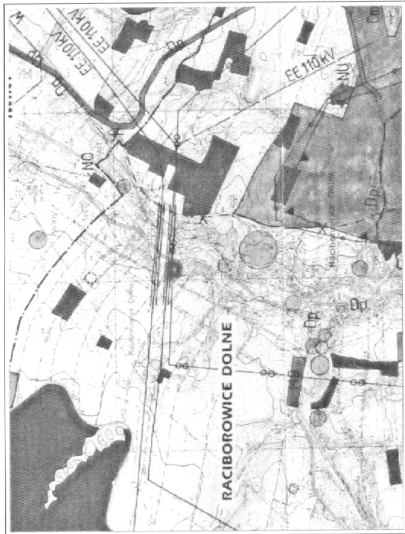


skala 1:2000
0 10 20 30 40 50 60 70 80 90 100m



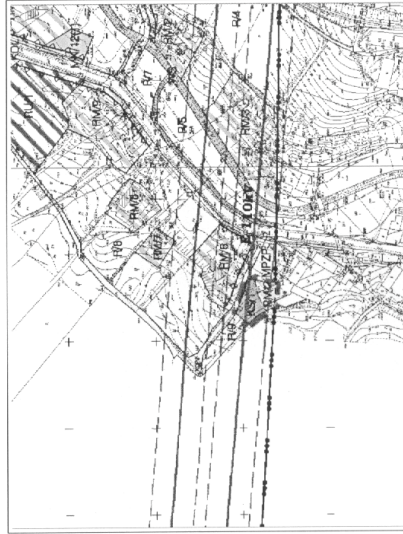
- LEGENDA:**
- OZNACZENIA OGÓLNE
Granica opracowania miejscowego planu zagospodarowania przestrzennego
 - USTALENIA REGULACYJNE
Linie rozgraniczające tereny o różnym przeznaczeniu lub różnych zasadach zagospodarowania
 - USTALENIA FUNKCYJNALNE
tereny zabudowy zagrodowej
 - Tereny obsługi urządzeń komunikacji samochodowej
 - Linie sieci elektroenergetycznej o napięciu 110 kV do 300 kV

Wzrys ze studium uwarunkowań i kierunków zagospodarowania przestrzennego gminy Warta Bolesławiecka, Uchwała Nr IX/51/99 z dnia 29.06.1999r.

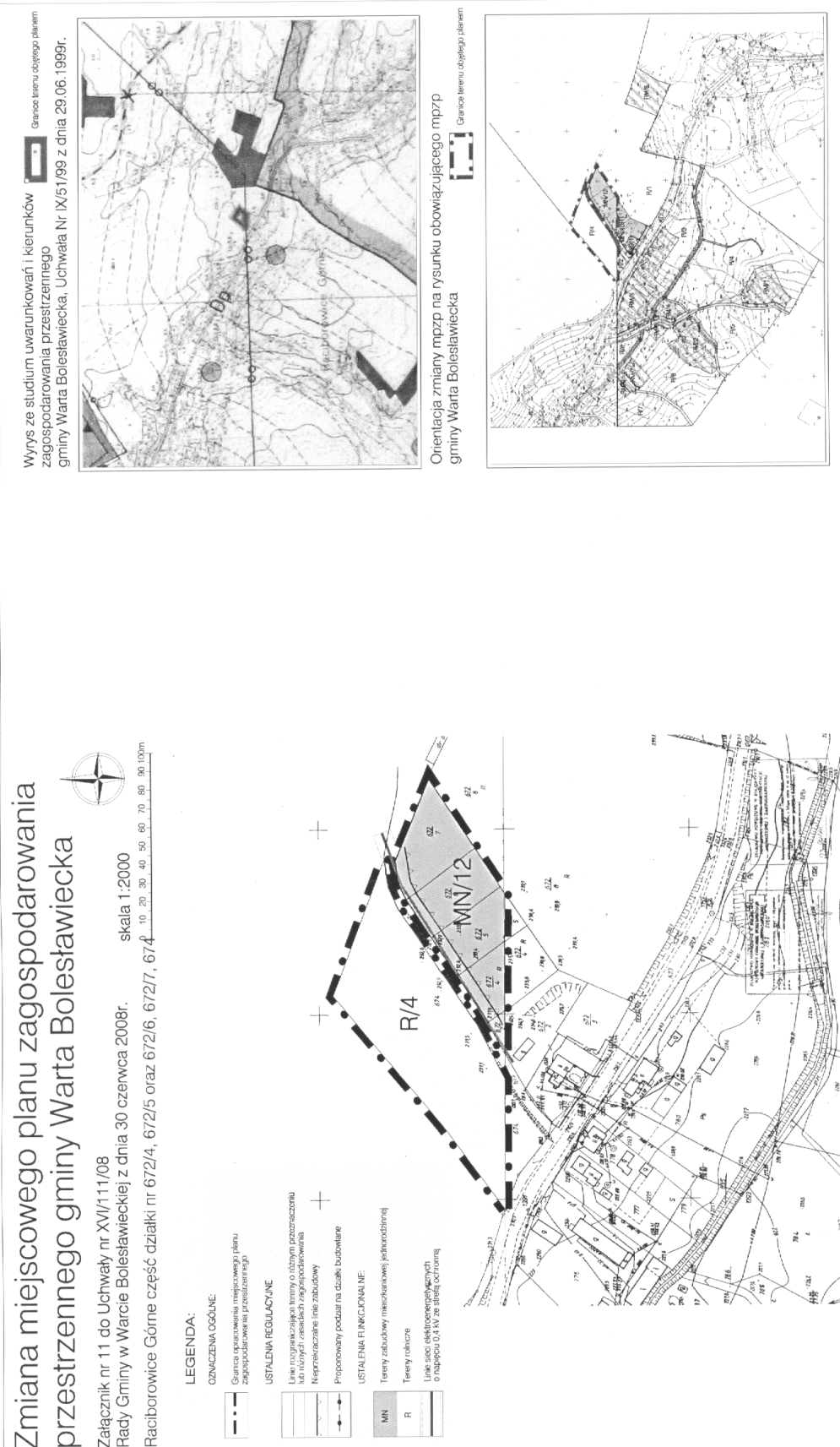


Orientacja zmiany mpzp na rysunku obowiązującego mpzp gminy Warta Bolesławiecka

Granice terenu objętego planem



**Załącznik nr 11 do uchwały Rady Gminy
w Warcie Bolesławieckiej nr XVI/111/08
z dnia 30 czerwca 2008 roku (poz. 2726)**



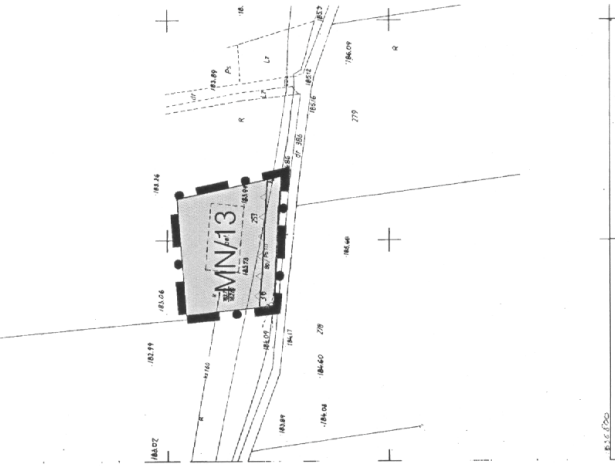
**Załącznik nr 12 do uchwały Rady Gminy
w Warcie Bolesławieckiej nr XVI/111/08
z dnia 30 czerwca 2008 roku (poz. 2726)**

**Zmiana miejscowego planu zagospodarowania
przestrzennego gminy Warta Bolesławiecka**

Załącznik nr 12 do Uchwały nr XVI/111/08
Rady Gminy w Warcie Bolesławieckiej z dnia 30 czerwca 2008r.
Szczytnica część działek nr 253



skala 1:2000



- LEGENDA:**
- ODMARCZENIA OGÓLNE**
- Granicz oparcowania miejscowego planu zagospodarowania przestrzennego
- USTALENIA REGULACYJNE**
- Linie rozgraniczające tereny o różnych przeznaczeniach lub różnych respektach zagospodarowania
 - Naprzeczające linie zabudowy
- USTALENIA FUNKCYJONALNE:**
- MN Tereny zabudowy mieszkaniowej jednorodzinnej

Województwo Dolnośląskie
Powiat Wrocławski
Gmina Warta Bolesławiecka
Urząd Gminy
Warta Bolesławiecka, ul. Wolności 10
54-300 Warta Bolesławiecka
Krajowa Izba Geodezyjna i Kartograficzna
Krajowa Izba Inżynierów Geodetów i Kartografów

Urząd Gminy
Warta Bolesławiecka
Warta Bolesławiecka, ul. Wolności 10
54-300 Warta Bolesławiecka
Krajowa Izba Geodezyjna i Kartograficzna
Krajowa Izba Inżynierów Geodetów i Kartografów

Wynis ze studium uwarunkowań i kierunków zagospodarowania przestrzennego gminy Warta Bolesławiecka, Uchwała Nr IX/51/99 z dnia 29.06.1999r.



Granice terenu objętego planem



Orientacja zmiany mpzp na rysunku obowiązującego mpzp gminy Warta Bolesławiecka



Granice terenu objętego planem



**Załącznik nr 13 do uchwały Rady Gminy
w Warcie Bolesławieckiej nr XVI/111/08
z dnia 30 czerwca 2008 roku (poz. 2726)**

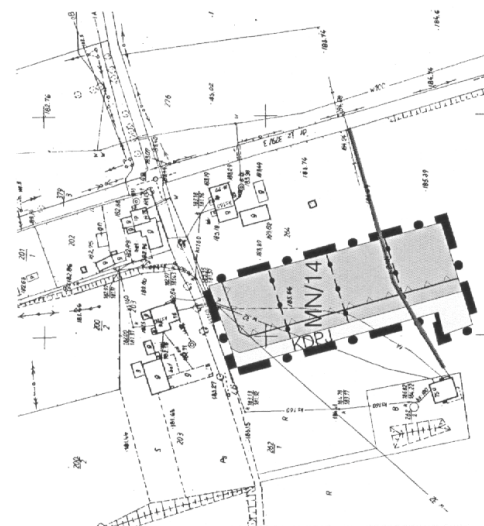
**Zmiana miejscowego planu zagospodarowania
przestrzennego gminy Warta Bolesławiecka**

Załącznik nr 13 do Uchwały nr XVI/111/08
Rady Gminy w Warcie Bolesławieckiej z dnia 30 czerwca 2008r.
Szczytnica część działki nr 263



skala 1:2000

0 10 20 30 40 50 60 70 80 90 100m



LEGENDA:

OZNACZENIA OGÓLNE

--- Granica oplocowania miejscowego planu zagospodarowania przestrzennego

USTALENIA REGULACYJNE

Linie szeregowe i inne w obszarze planu zagospodarowania

Nieprzeznaczalne linie zabudowy

Propozycje podziału na działki budowlane

USTALENIA FUNKCYJONALNE

MN Tereny zabudowy mieszkalnej jednorodzinnej

KDPJ Tereny dróg publicznych - ciąg pieszo - jezdnie

Linie kablowe sieci elektroenergetycznych o napięciu $U \leq 10 kV$

Wyrys ze studium uwarunkowań i kierunków zagospodarowania przestrzennego gminy Warta Bolesławiecka. Uchwała Nr IX/51/99 z dnia 29.06.1999r.



Granice terenu objętego planem



Orientacja zmiany mppz na rysunku obowiązującego mppz gminy Warta Bolesławiecka



Granice terenu objętego planem



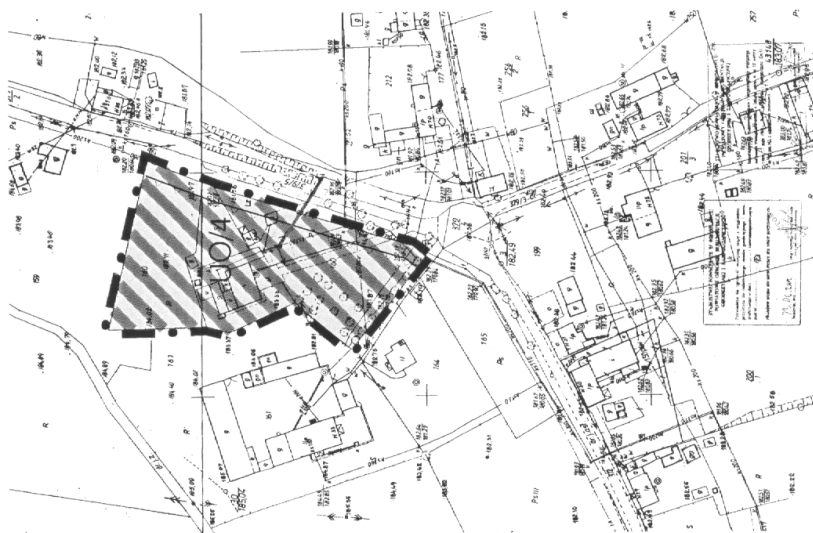
**Załącznik nr 14 do uchwały Rady Gminy
w Warcie Bolesławieckiej nr XVI/111/08
z dnia 30 czerwca 2008 roku (poz. 2726)**

**Zmiana miejscowego planu zagospodarowania
przestrzennego gminy Warta Bolesławiecka**

Załącznik nr 14 do Uchwały nr XVI/111/08
Rady Gminy w Warcie Bolesławieckiej z dnia 30 czerwca 2008r.
Szczytnica działka nr 160

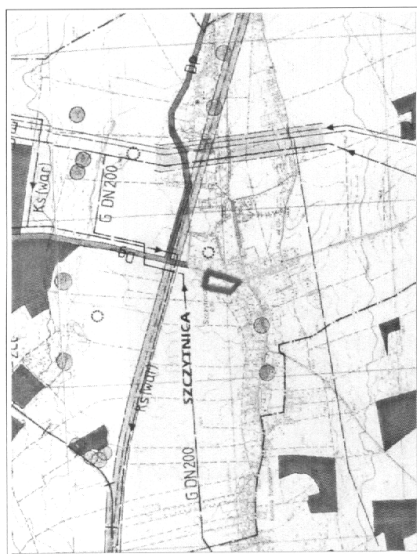


skala 1:2000
0 10 20 30 40 50 60 70 80 90 100m



- LEGENDA:**
- OZNACZENIA OGÓLNE:**
- Granica opracowania miejscowego planu zagospodarowania przestrzennego
 - USTALENIA REGULACYJNE**
 - Linie rozgraniczające tereny o różnym przeznaczeniu lub różnych zasadach zagospodarowania
 - Niezróżnicowane linie zabudowy
 - USTAJENIA FUNKCYJNALNE:**
 - Tereny usług oświaty
 - Linie sieci elektroenergetycznych o napięciu U_N kV ze stacją odcięcia

Wzrys ze studium uwarunkowań i kierunków zagospodarowania przestrzennego gminy Warta Bolesławiecka, Uchwała Nr IX/51/99 z dnia 29.06.1999r.



Orientacja zmiany mpzp na rysunku obowiązującego mpzp gminy Warta Bolesławiecka

Granice terenu obiegłego planem



**Załącznik nr 15 do uchwały Rady Gminy
w Warcie Bolesławieckiej nr XVI/111/08
z dnia 30 czerwca 2008 roku (poz. 2726)**

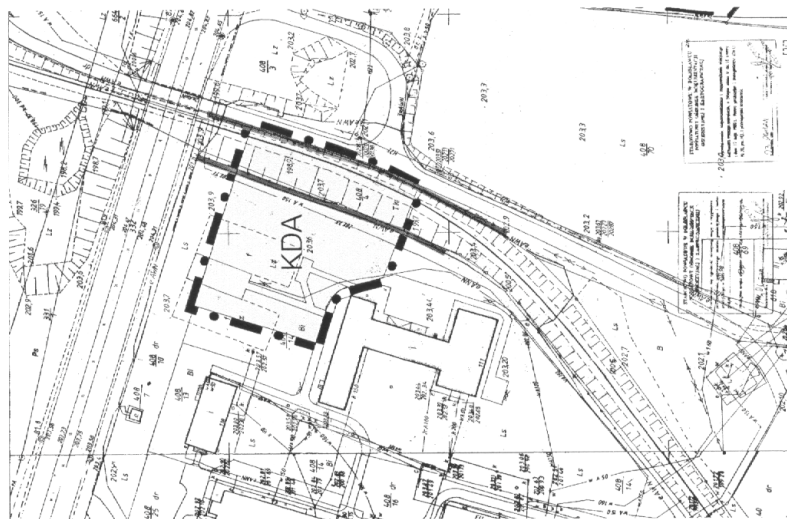
**Zmiana miejscowego planu zagospodarowania
przestrzennego gminy Warta Bolesławiecka**



skala 1:2000



Załącznik nr 15 do Uchwały nr XVI/111/08
Rady Gminy w Warcie Bolesławieckiej z dnia 30 czerwca 2008r.
Szczytnica działek nr 408/60 i 408/14



LEGENDA:

ODNACZENIA OGÓLNE:

--- Granica opracowania miejscowego planu zagospodarowania przestrzennego

USTALENIA REGULACYJNE

--- Linie rozgraniczające tereny o różnym przeznaczeniu lub różnych warunkach zagospodarowania

USTALENIA FUNKCYJNALNE

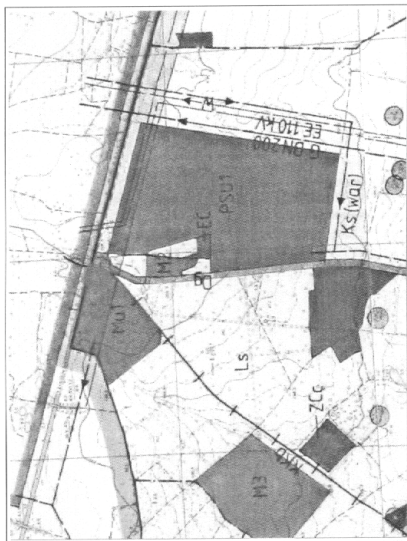
--- tereny dróg publicznych - autostrada

--- Linie techniczne sieci elektroenergetycznych o napięciu 20 kV

Wzys ze studium uwarunkowań i kierunków zagospodarowania przestrzennego gminy Warta Bolesławiecka, Uchwała Nr IX/51/99 z dnia 29.06.1999r.



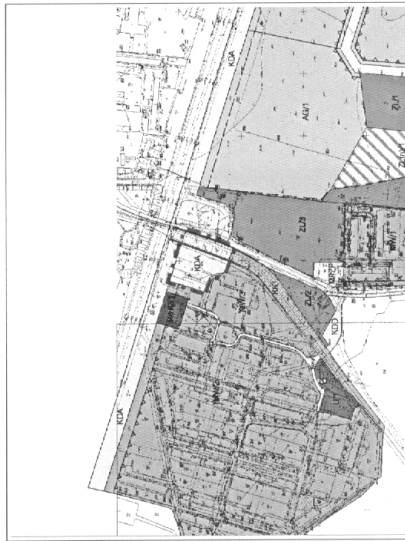
Granice terenu objętego planem



Orientacja zmiany mpzp na rysunku obowiązującego mpzp gminy Warta Bolesławiecka



Granice terenu objętego planem



**Załącznik nr 16 do uchwały Rady Gminy
w Warcie Bolesławieckiej nr XVI/111/08
z dnia 30 czerwca 2008 roku (poz. 2726)**

**Zmiana miejscowego planu zagospodarowania
przestrzennego gminy Warta Bolesławiecka**

Załącznik nr 16 do Uchwały nr XVI/111/08
Rady Gminy w Warcie Bolesławieckiej z dnia 30 czerwca 2008r.
Tomaszów Bolesławiecki działka nr 67/1

skala 1:2000



0 10 20 30 40 50 60 70 80 90 100m



LEGENDA:

OZNACZENIA OGÓLNE:

--- Granica opracowania miejscowego planu zagospodarowania przestrzennego

USTALENIA REGULACYJNE

Linie rozgraniczające tereny o różnym przeznaczeniu lub różnych zasadach zagospodarowania. Niegroźdzące (nie zabudowy)

USTALENIA FUNKCYJNALNE

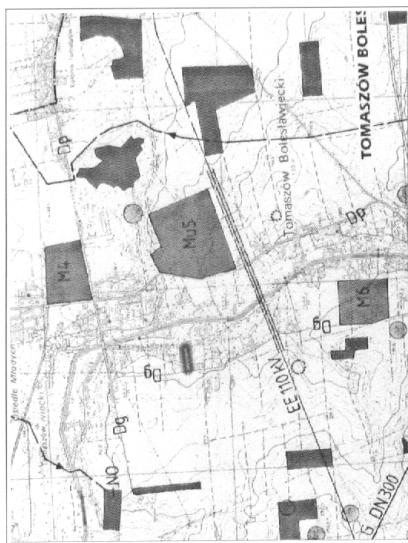
Tereny zabudowy mieszkaniowej (podzielenia) Siatka zagrożeń adresowymi wylotami i podtopianiami

MN

Wzrys ze studium uwarunkowań i kierunków zagospodarowania przestrzennego gminy Warta Bolesławiecka, Uchwała Nr IX/51/99 z dnia 29.06.1999r.



Granice terenu objętego planem



Orientacja zmiany mpzp na rysunku obowiązującego mpzp gminy Warta Bolesławiecka



Granice terenu objętego planem



**Załącznik nr 17 do uchwały Rady Gminy
w Warcie Bolesławieckiej nr XVI/111/08
z dnia 30 czerwca 2008 roku (poz. 2726)**

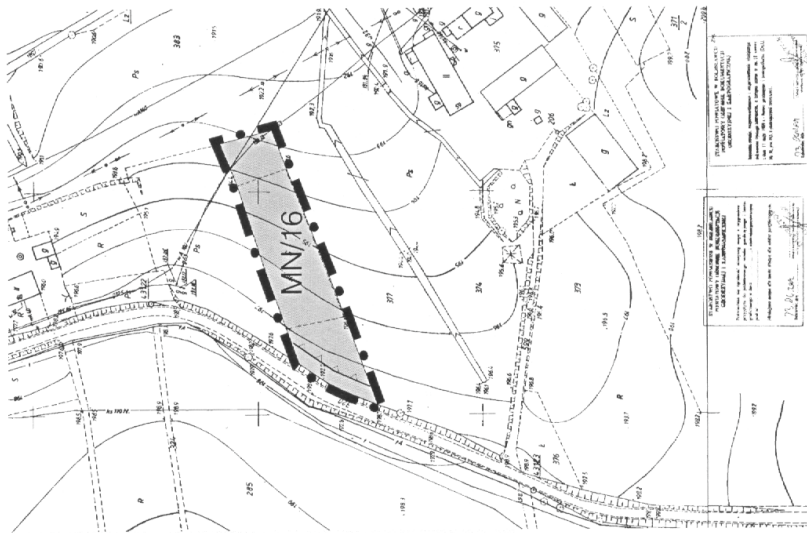
**Zmiana miejscowego planu zagospodarowania
przestrzennego gminy Warta Bolesławiecka**

Załącznik nr 17 do Uchwały nr XVI/111/08
Rady Gminy w Warcie Bolesławieckiej z dnia 30 czerwca 2008r.
Tomaszów Bolesławiecki część działki nr 383



skala 1:2000

0 10 20 30 40 50 60 70 80 90 100m



LEGENDA:

OZNACZENIA OGÓLNE:

--- Granica opracowania miejscowego planu zagospodarowania przestrzennego

USTALENIA REGULACYJNE

Linie rozgraniczające tereny o różnym przeznaczeniu lub różnych zasadach zagospodarowania

--- Nieprzekraczalna linie zabudowy

USTALENIA FUNKCYJNALNE:

MN Tereny zabudowy mieszkaniowej jednorodzinnej

Wzrys ze studium uwarunkowań i kierunków zagospodarowania przestrzennego gminy Warta Bolesławiecka, Uchwała Nr IX/51/99 z dnia 29.06.1999r.



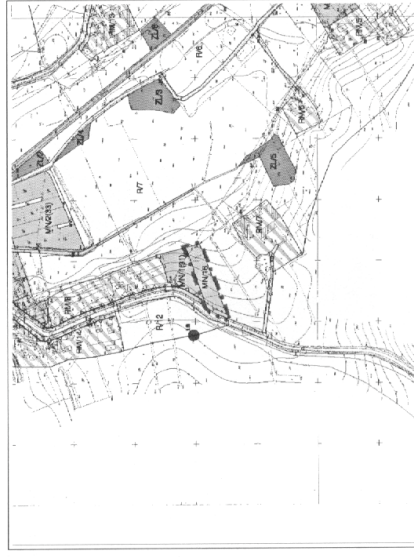
Granice terenu objętego planem



Orientacja zmiany mpzp na rysunku obowiązującego mpzp gminy Warta Bolesławiecka



Granice terenu objętego planem



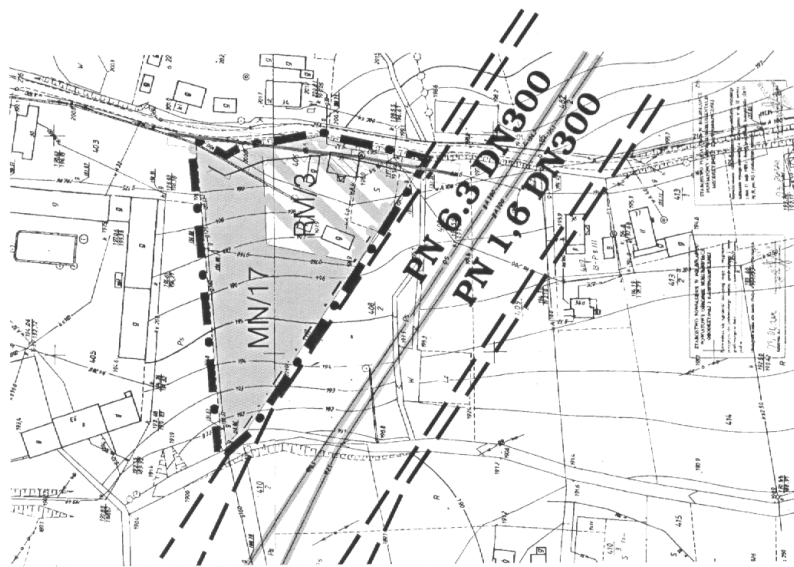
**Załącznik nr 18 do uchwały Rady Gminy
w Warcie Bolesławieckiej nr XVI/111/08
z dnia 30 czerwca 2008 roku (poz. 2726)**

**Zmiana miejscowego planu zagospodarowania
przestrzennego gminy Warta Bolesławiecka**

Załącznik nr 18 do Uchwały nr XVI/111/08
Rady Gminy w Warcie Bolesławieckiej z dnia 30 czerwca 2008r.
Tomaszów Bolesławiecki część działki nr 407, 408, 406



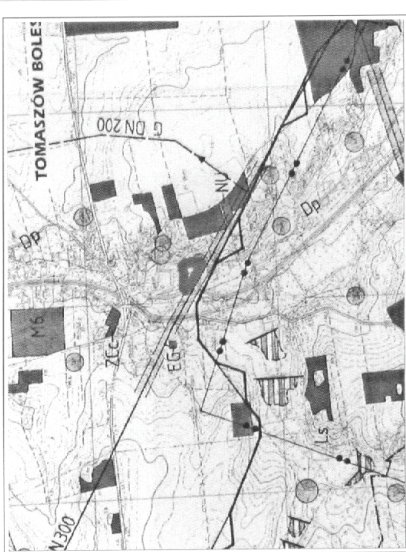
skala 1:2000
0 10 20 30 40 50 60 70 80 90 100m



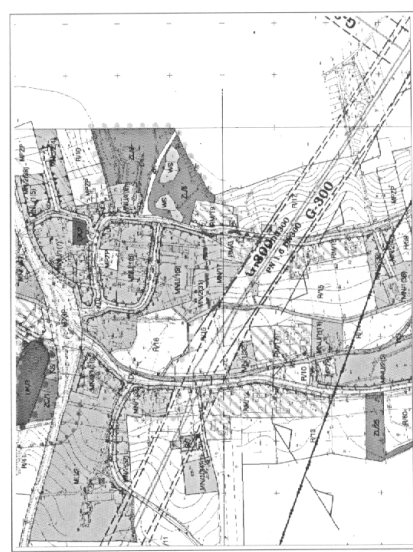
LEGENDA:

- OZNACZENIA OGÓLNE:**
- Granica opracowania miejscowego planu zagospodarowania przestrzennego
- USTALENIA REGULACYJNE:**
- Linia rozgraniczająca tereny o różnym przeznaczeniu lub różnych zasadach zagospodarowania
 - Nieprzeznaczone na zabudowę
- USTALENIA FUNKCYJNALNE:**
- Tereny zabudowy mieszkaniowej (podcałunowej)
 - Tereny zabudowy zagrodowej
 - Obszary przewidziane do wykorzystania w gospodarstwach selskich ewentualnie do celów kultury
 - Strefa "B" ochrony konserwatorskiej
 - Linia sieci gazowej wysokiego ciśnienia ze strefą ochronną
 - Linia sieci gazowej niskiego ciśnienia ze strefą ochronną
 - Linia sieci ciepłowniczej ze strefą ochronną

Wzrys ze studium uwarunkowań i kierunków zagospodarowania przestrzennego gminy Warta Bolesławiecka, Uchwała Nr IX/51/99 z dnia 29.06.1999r.



Orientacja zmiany mpzp na rysunku obowiązującego mpzp gminy Warta Bolesławiecka



**Załącznik nr 19 do uchwały Rady Gminy
w Warcie Bolesławieckiej nr XVI/111/08
z dnia 30 czerwca 2008 roku (poz. 2726)**

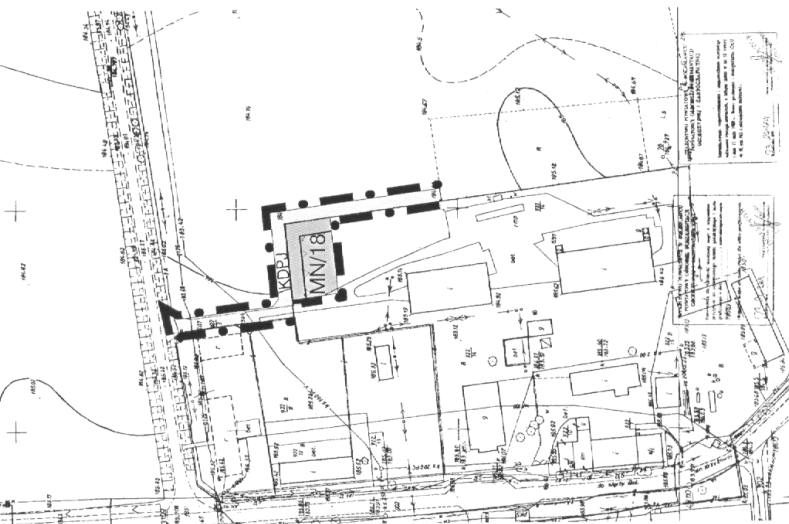
**Zmiana miejscowego planu zagospodarowania
przestrzennego gminy Warta Bolesławiecka**

Załącznik nr 19 do Uchwały nr XVI/111/08
Rady Gminy w Warcie Bolesławieckiej z dnia 30 czerwca 2008r.
Tomaszów Bolesławiecki działka nr 922/3 i część dz. nr 922/14



skala 1:2000

0 10 20 30 40 50 60 70 80 90 100m



- LEGENDA:**
- OZNACZENIA OGÓLNE:**
 --- Granice opracowania miejscowego planu zagospodarowania przestrzennego
 --- USTALENIA REGULACYJNE
 --- Linie rozgraniczające tereny o różnym przeznaczeniu lub (innych) zasadach zagospodarowania
 --- Reprezentacyjne linie zabudowy
USTALENIA FUNKCJONALNE:
 MN Tereny zabudowy mieszkawkowej jednorodzinnej
 KDPJ Tereny dróg publicznych - ciąg pieszo - jezdni

Wzrys ze studium uwarunkowań i kierunków zagospodarowania przestrzennego gminy Warta Bolesławiecka. Uchwała Nr IX/51/99 z dnia 29.06.1999r.



Orientacja zmiany mpzp na rysunku obowiązującego mpzp gminy Warta Bolesławiecka



**Załącznik nr 20 do uchwały Rady Gminy
w Warcie Bolesławieckiej nr XVI/111/08
z dnia 30 czerwca 2008 roku (poz. 2726)**

Zmiana miejscowego planu zagospodarowania przestrzennego gminy Warta Bolesławiecka

Załącznik nr 20 do Uchwały nr XVI/111/08
Rady Gminy w Warcie Bolesławieckiej z dnia 30 czerwca 2008r.
Tomaszów Bolesławiecki działki nr 42, 41/1, 41/3, 44/4, 43, 142/1



skala 1:2000




LEGENDA:


OZNACZENIA OGÓLNE:



USTALENIA REGULACYJNE



USTALENIA FUNKCYJNALNE

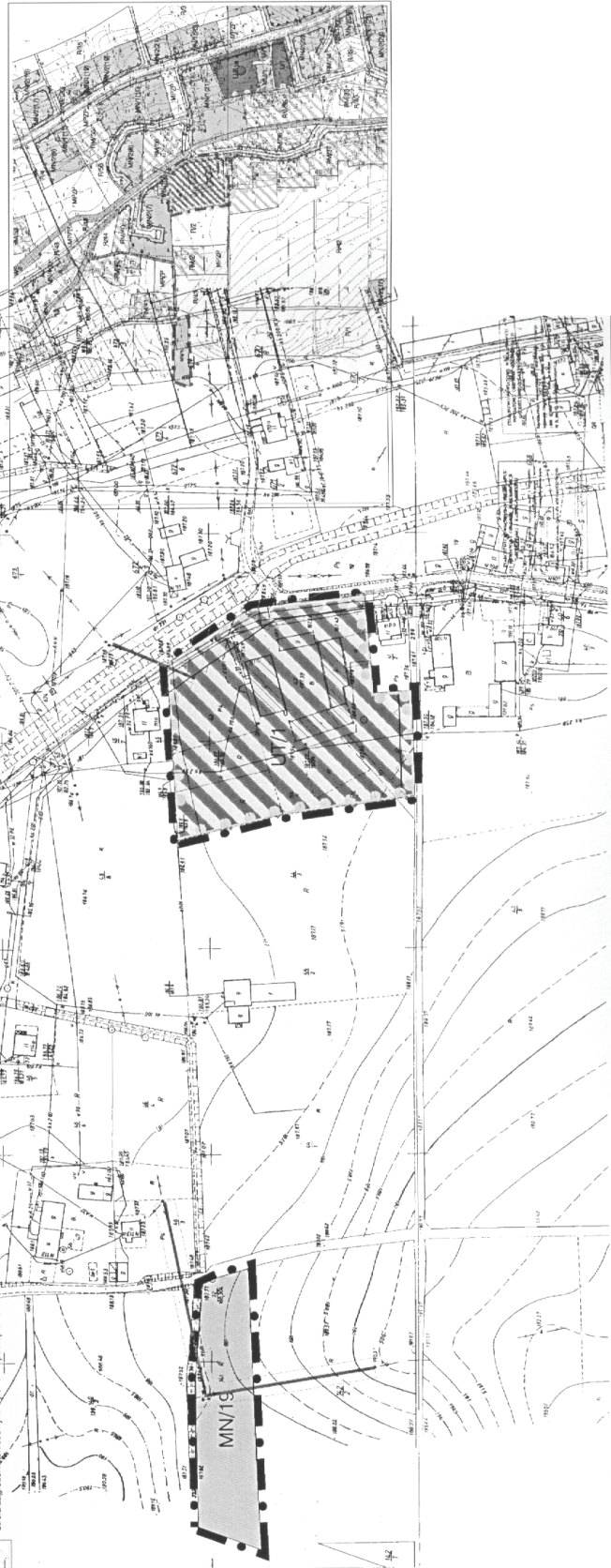


Wyrus ze studium uwarunkowań i kierunków
zagospodarowania przestrzennego
gminy Warta Bolesławiecka, Uchwała Nr IX/51/99 z dnia 29.06.1999r.



Ornamentacja terytorium mpzp na rysunku obowiązującego mpzp
gminy Warta Bolesławiecka

Granice terytorium objętego planem



**Załącznik nr 21 do uchwały Rady Gminy
w Warcie Bolesławieckiej nr XVI/111/08
z dnia 30 czerwca 2008 roku (poz. 2726)**

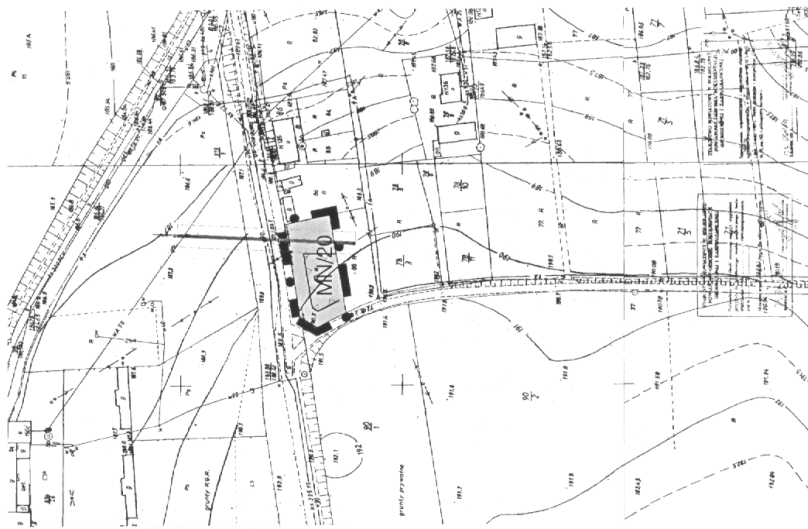
Zmiana miejscowego planu zagospodarowania przestrzennego gminy Warta Bolesławiecka

Załącznik nr 21 do Uchwały nr XVI/111/08
Rady Gminy w Warcie Bolesławieckiej z dnia 30 czerwca 2008r.
Tomaszów Bolesławiecki działka nr 87



skala 1:2000

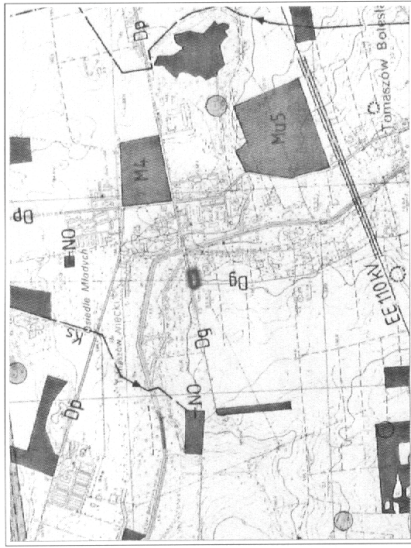
0 10 20 30 40 50 60 70 80 90 100m



LEGENDA:

	OZNACZENIA OGÓLNE: Granice obszarów miejscowego planu zagospodarowania przestrzennego
	USTALENIA REGULACYJNE Linie rozgraniczające tereny o różnym przeznaczeniu lub różnych zasadach zagospodarowania Nieprzeznaczone na zabudowę
	USTALENIA FUNKCYJNALNE Tereny zabudowy mieszkaniowej jednorodzinnej Miejsce, dobór materiałów i kolorów oraz specjał w zakresie sztuki

Wzrys ze studium uwarunkowań i kierunków zagospodarowania przestrzennego gminy Warta Bolesławiecka. Uchwała Nr IX/51/99 z dnia 29.06.1999r.



Orientacja zmiany mpzp na rysunku obowiązującego mpzp gminy Warta Bolesławiecka



**Załącznik nr 22 do uchwały Rady Gminy
w Warcie Bolesławieckiej nr XVI/111/08
z dnia 30 czerwca 2008 roku (poz. 2726)**

**Zmiana miejscowego planu zagospodarowania
przestrzennego gminy Warta Bolesławiecka**

Załącznik nr 22 do Uchwały nr XVI/111/08
Rady Gminy w Warcie Bolesławieckiej z dnia 30 czerwca 2008r.
Tomaszów Bolesławiecki działka nr 17 i 53

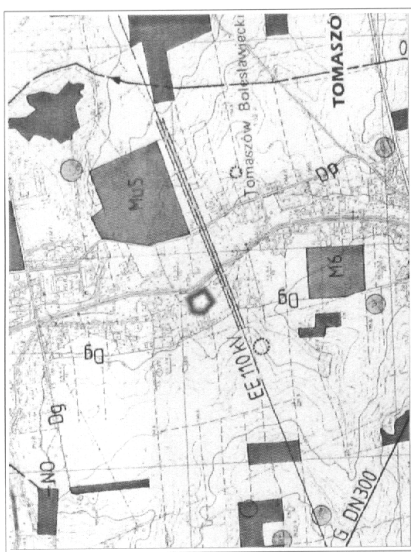


skala 1:2000



- LEGENDA:**
- OZNACZENIA OGÓLNE:**
 Granica opracowania miejscowego planu zagospodarowania przestrzennego
 USTALENIA REGULACYJNE:
 Linie rozgraniczające tereny o różnym przeznaczeniu lub różnych zasadach zagospodarowania
 Niezróżniczone linie zabudowy
 Proponowany podział na działki budowlane
 USTALENIA FUNKCYJNALNE:
 Tereny zabudowy mieszkalnowej (potencjalnej)
 Tereny rolnicze
 Tereny dróg publicznych - ciąg pieszo - jezdni
 Strefa zagrożenia silnymi wylęciami i podtopieniami

Wzrys ze studium uwarunkowań i kierunków zagospodarowania przestrzennego gminy Warta Bolesławiecka. Uchwała Nr IX/51/99 z dnia 29.06.1999r.



Orientacja zmiany mpzp na rysunku obowiązującego mpzp gminy Warta Bolesławiecka



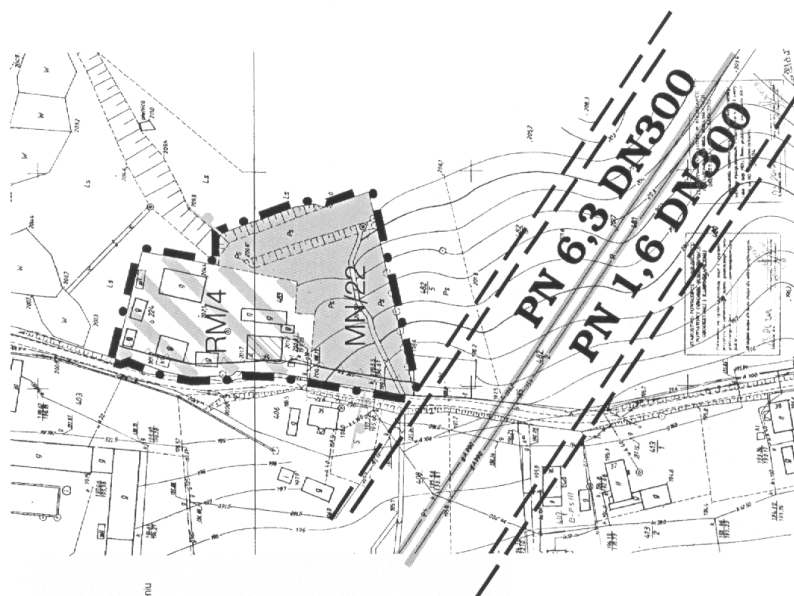
**Załącznik nr 23 do uchwały Rady Gminy
w Warcie Bolesławieckiej nr XVI/111/08
z dnia 30 czerwca 2008 roku (poz. 2726)**

Zmiana miejscowego planu zagospodarowania przestrzennego gminy Warta Bolesławiecka

Załącznik nr 23 do Uchwały nr XVI/111/08
Rady Gminy w Warcie Bolesławieckiej z dnia 30 czerwca 2008r.
Tomaszów Bolesławiecki działka nr 484

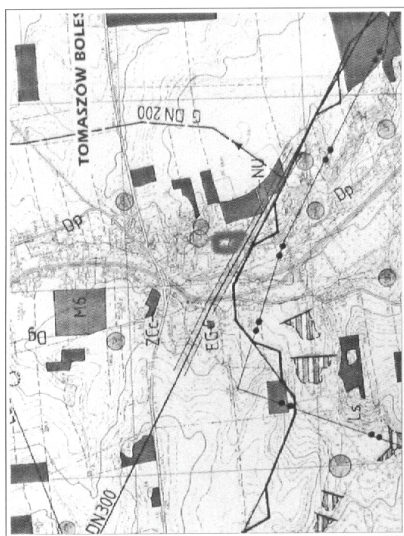


skala 1:2000
0 10 20 30 40 50 60 70 80 90 100m



- LEGENDA:**
- OPISZCZENIA OGÓLNE**
- Granica opiszczewia miejscowego planu zagospodarowania przestrzennego
- USTALENIA REGULACYJNE**
- Linie rozgraniczające tereny o różnym przeznaczeniu lub o różnych zasadach zagospodarowania
 - Nieprzeznaczalne linie zabudowy
- USTALENIA FUNKCYJNO-UŻYTKOWE**
- tereny zabudowy mieszkaniowej jednorodzinnej
 - Tereny zabudowy zagrodowej
 - Linie sieci wodociągowej, wysięgowego ciepłownictwa, gazowego, kanalizacyjnego
 - Obiekty zaliczające się w konserwatorskim spisie ewidencyjnym do zabytków kultury
 - Studnia "B" (ochronny konserwatorski)

Wzrys ze studium uwarunkowań i kierunków zagospodarowania przestrzennego gminy Warta Bolesławiecka, Uchwała Nr IX/51/99 z dnia 29.06.1999r.



Orientacja zmiana mpszp na rysunku obowiązującego mpszp gminy Warta Bolesławiecka

Granica terenu objętego planem



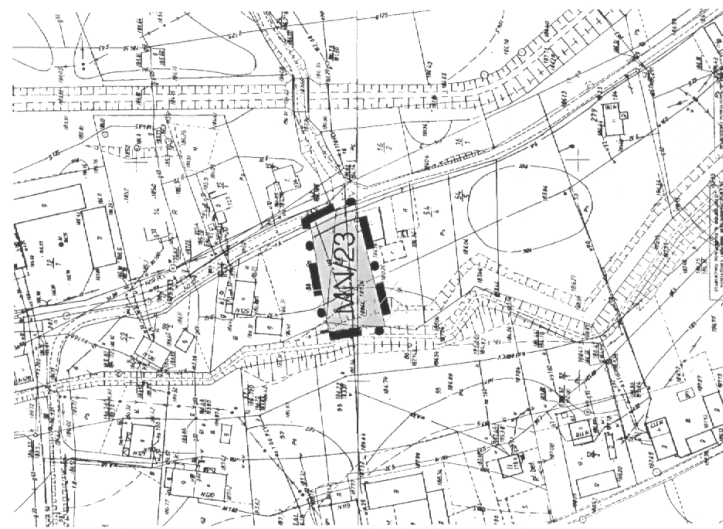

**Załącznik nr 24 do uchwały Rady Gminy
w Warcie Bolesławieckiej nr XVI/111/08
z dnia 30 czerwca 2008 roku (poz. 2726)**

**Zmiana miejscowego planu zagospodarowania
przestrzennego gminy Warta Bolesławiecka**

Załącznik nr 24 do Uchwały nr XVI/111/08
Rady Gminy w Warcie Bolesławieckiej z dnia 30 czerwca 2008r.
Tomaszów Bolesławiecki działka nr 961

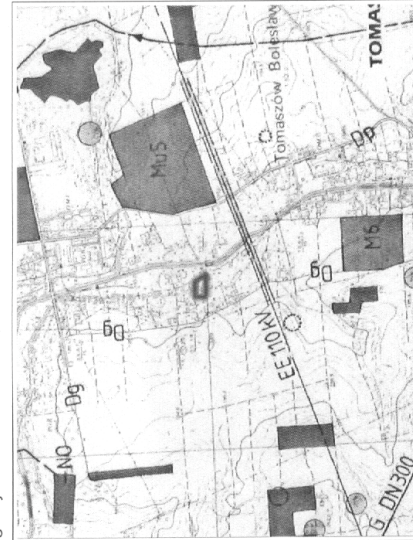


skala 1:2000



- LEGENDA:**
- OZNACZENIA OGÓLNE:**
- Granica opodatkowania miejscowego planu zagospodarowania przestrzennego
 - USTALENIA REGULACYJNE**
 - Miejsce wyznaczające teren o innym przeznaczeniu lub innych zasadach zagospodarowania
 - Nieprzekraczalna linia zabudowy
 - USTALENIA FUNKCYJNALNE**
 - Tereny zabudowy mieszkaniowej jednorodzinnej
 - Szebla zagrobleń drzewnym wyłazem i podoparciem

Wyrus ze studium uwarunkowań i kierunków zagospodarowania przestrzennego gminy Warta Bolesławiecka, Uchwała Nr IX/51/99 z dnia 29.06.1999r.



Orientacja zmiany mpzp na rysunku obowiązującego mpzp gminy Warta Bolesławiecka



**Załącznik nr 25 do uchwały Rady Gminy
w Warcie Bolesławieckiej nr XVI/111/08
z dnia 30 czerwca 2008 roku (poz. 2726)**

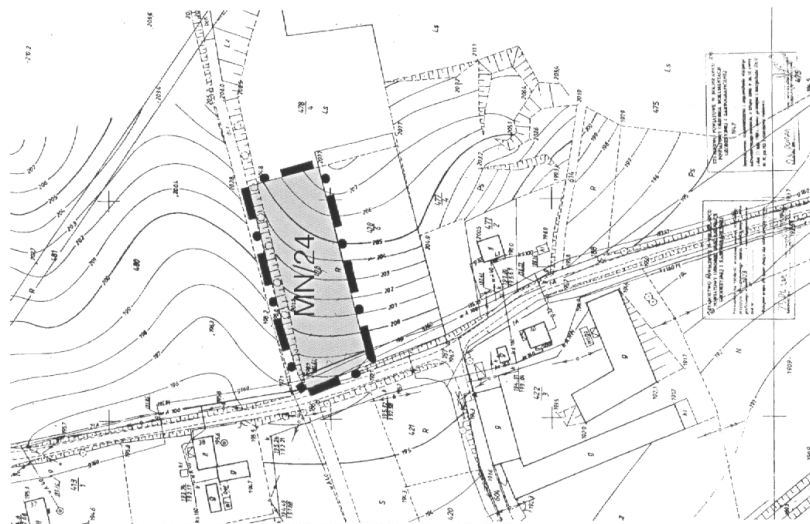
**Zmiana miejscowego planu zagospodarowania
przestrzennego gminy Warta Bolesławiecka**

Załącznik nr 25 do Uchwały nr XVI/111/08
Rady Gminy w Warcie Bolesławieckiej z dnia 30 czerwca 2008r.

Tomaszów Bolesławiecki działka nr 478/9

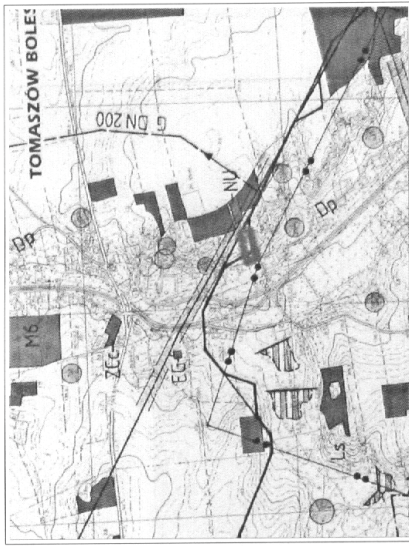


skala 1:2000
0 10 20 30 40 50 60 70 80 90 100m



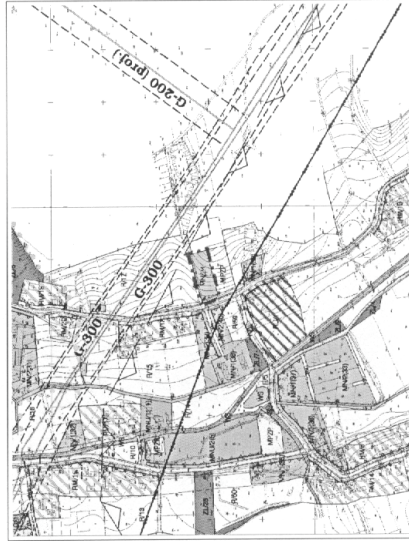
- LEGENDA:**
- OZNACZENIA OGÓLNE:**
- Granica opracowania miejscowego planu zagospodarowania przestrzennego
 - USTALENIA REGULACYJNE
 - Linie oznaczające tereny o innym przeznaczeniu lub innych zasadach zagospodarowania. Niezabudowane linie zabudowy
 - LISTAI FINA FUNKCYJNALNE
 - Tereny zabudowy mieszkaniowej jednorodzinnej

Wrys ze studium uwarunkowań i kierunków zagospodarowania przestrzennego gminy Warta Bolesławiecka, Uchwała Nr IX/51/99 z dnia 29.06.1999r.



Orientacja zmiany mpzp na rysunku obowiązującego mpzp gminy Warta Bolesławiecka

Granice terenu objętego planem



Granice terenu objętego planem

**Załącznik nr 26 do uchwały Rady Gminy
w Warcie Bolesławieckiej nr XVI/111/08
z dnia 30 czerwca 2008 roku (poz. 2726)**

**Zmiana miejscowego planu zagospodarowania
przestrzennego gminy Warta Bolesławiecka**

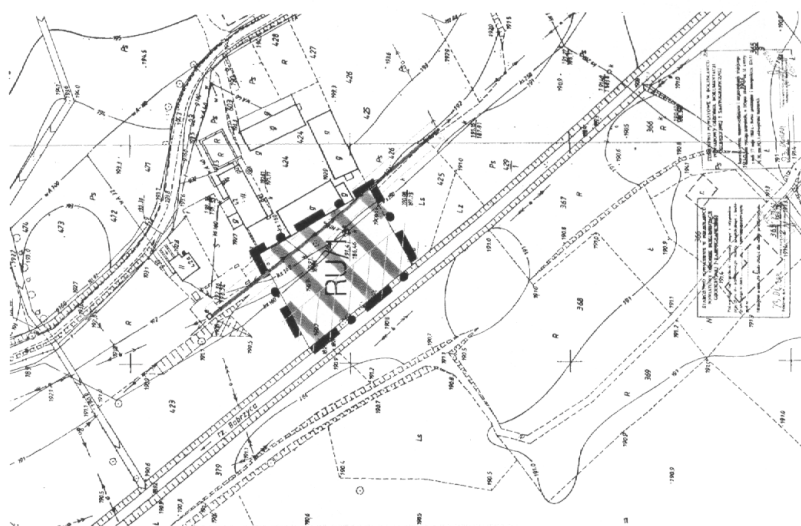
Załącznik nr 26 do Uchwały nr XVI/111/08
Rady Gminy w Warcie Bolesławieckiej z dnia 30 czerwca 2008r.

Tomaszów Bolesławiecki działka nr 423/2



skala 1:2000

0 10 20 30 40 50 60 70 80 90 100m



LEGENDA:

OZNACZENIA OGÓLNE:

--- Granica opracowania miejscowego planu zagospodarowania przestrzennego

--- Ustalenia regulacyjne
Linie rozgraniczające tereny o różnym oznaczeniu lub różnych zasadach zagospodarowania

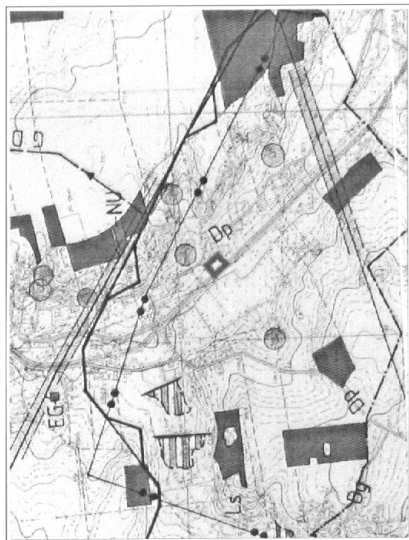
--- USTALENIA FUNKCYJNALNE

--- Tereny obsługi produkcji w gospodarstwach rolnych, hodowlanych, ogrodniczych

--- Strefa zagrożenia deszczowymi wyłwanami i podopisaniami

--- Linie sieci elektroenergetycznych o napięciu 0,4 kV ze strefą ochronną

Wynis ze studium uwarunkowań i kierunków zagospodarowania przestrzennego gminy Warta Bolesławiecka. Uchwała Nr IX/51/99 z dnia 29.06.1999r.



Orientacja zmiany mpzp na rysunku obowiązującego mpzp gminy Warta Bolesławiecka

