



DZIENNIK URZĘDOWY

WOJEWÓDZTWA DOLNOŚLĄSKIEGO

Wrocław, dnia 4 sierpnia 2008 r.

Nr 211

TREŚĆ:

Poz.:

AKTY NORMATYWNE

UCHWAŁY RAD POWIATÓW

- 2337** – Rady Powiatu Wrocławskiego nr XII/127/08 z dnia 19 czerwca 2008 r. w sprawie zasad i trybu umarzania, odraczania lub rozkładania na raty należności pieniężnych przysługujących Powiatowi Wrocławskiemu oraz jego jednostkom organizacyjnym, do których nie stosuje się przepisów ustawy – Ordynacja Podatkowa 15083
- 2338** – Rady Powiatu Ząbkowickiego nr XIX/106/2008 z dnia 26 czerwca 2008 r. w sprawie ustalenia opłat za usuwanie z drogi pojazdów o dopuszczalnej masie całkowitej (dmc) powyżej 3,5 tony do 7,5 tony 15085

UCHWAŁY RAD MIEJSKICH

- 2339** – Rady Miejskiej w Górze nr XXIII/143/08 z dnia 30 czerwca 2008 r. w sprawie ustalenia stref płatnego parkowania i opłat za parkowanie pojazdów samochodowych na drogach publicznych w strefach płatnego parkowania na terenie miasta Góra 15086
- 2340** – Rady Miasta Lubań nr XXIII/124/2008 z dnia 24 czerwca 2008 r. w sprawie zmiany uchwały nr XXIV/202/2004 Rady Miasta Lubań z dnia 29 czerwca 2004 r. w sprawie utrzymania czystości i porządku w gminie miejskiej Lubań oraz uchwały nr XLVI/350/2006 Rady Miasta Lubań z dnia 30 maja 2006 r. w sprawie zmiany uchwały nr XXIV/202/2004 Rady Miasta Lubań z dnia 29 czerwca 2004 r. w sprawie utrzymania czystości i porządku w Gminie Miejskiej Lubań 15090
- 2341** – Rady Miejskiej w Twardogórze nr XX/144/08 z dnia 27 czerwca 2008 r. w sprawie ustalenia sieci prowadzonych przez Gminę Twardogóra publicznych przedszkoli i oddziałów przedszkolnych 15091
- 2342** – Rady Miejskiej w Twardogórze nr XX/145/08 z dnia 27 czerwca 2008 r. w sprawie ustalenia planu sieci oraz granic obwodów publicznych szkół podstawowych i gimnazjów prowadzonych przez Gminę Twardogóra 15092
- 2343** – Rady Miejskiej Wrocławia nr XXIII/728/08 z dnia 10 lipca 2008 r. w sprawie nadania regulaminu Straży Miejskiej Wrocławia 15093
- 2344** – Rady Miejskiej Wrocławia nr XXIII/731/08 z dnia 10 lipca 2008 r. w sprawie ustalenia sieci publicznych szkół podstawowych i gimnazjów na terenie miasta 15098
- 2345** – Rady Miejskiej Wrocławia nr XXIII/733/08 z dnia 10 lipca 2008 r. w sprawie nadania nazw ulic na terenie Wrocławia 15116

UCHWAŁA RADY GMINY

- 2346** – Rady Gminy Warta Bolesławiecka nr XVI/116/08 z dnia 30 czerwca 2008 r. w sprawie przyznawania stypendiów za wyniki w nauce i sporcie dla uczniów szkół podstawowych i gimnazjum na terenie gminy Warta Bolesławiecka 15126

INNE AKTY PRAWNE**UCHWAŁA ZARZĄDU POWIATU**

- 2347** – Zarządu Powiatu Lubańskiego nr 239/2008 z dnia 15 lipca 2008 r. w sprawie zmiany uchwały nr 190/2008 Zarządu Powiatu Lubańskiego z dnia 1 kwietnia 2008 r. w sprawie zmiany uchwały nr 191/2004 Zarządu Powiatu Lubańskiego z dnia 19 maja 2004 r. w sprawie ustalenia rozkładu godzin pracy aptek ogólnodostępnych ... 15128

ZARZĄDZENIE

- 2348** – Burmistrza Łądka Zdroju nr 198/08 z dnia 16 lipca 2008 r. w sprawie wymagań, jakie powinien spełnić przedsiębiorca ubiegający się o uzyskanie zezwolenia na świadczenie usług w zakresie odbierania odpadów komunalnych od właścicieli nieruchomości oraz opróżniania zbiorników bezodpływowych i transportu nieczystości ciekłych, ochrony przed bezdomnymi zwierzętami 15129

POROZUMIENIA

- 2349** zawarte w dniu 26 czerwca 2008 r. pomiędzy Powiatem Lwóweckim a Gminą Lubomierz w sprawie ustalenia warunków powierzenia przez Powiat Lwówecki zadań w zakresie prowadzenia przez Gminę Lubomierz Zespołu Szkół Ogólnokształcących i Zawodowych w Lubomierzu 15134
- 2350** – zawarte w dniu 29 maja 2008 r. pomiędzy Gminą Oborniki Śląskie a Powiatem Trzebnickim w sprawie przyznania Powiatowi pomocy finansowej na realizację zadania inwestycyjnego – Przebudowa chodnika przy drodze powiatowej nr 1358D w miejscowości Uraz 15135
- 2351** – zawarte w dniu 29 maja 2008 r. pomiędzy Gminą Oborniki Śląskie a Powiatem Trzebnickim w sprawie przyznania Powiatowi pomocy finansowej na realizację zadania inwestycyjnego – Budowa zatoki autobusowej w ciągu drogi powiatowej nr 1362D w miejscowości Raków 15136
- 2352** – zawarte w dniu 6 maja 2008 r. pomiędzy Gminą Trzebnica a Powiatem Trzebnickim w sprawie przyznania Powiatowi pomocy finansowej na realizację zadania inwestycyjnego – Przebudowa chodnika na odcinku Skarszyn – Boleścin w ciągu drogi powiatowej nr 1371D 15138
- 2353** – zawarte w dniu 6 maja 2008 r. pomiędzy Gminą Trzebnica a Powiatem Trzebnickim w sprawie przyznania Powiatowi pomocy finansowej na realizację zadania inwestycyjnego – Przebudowa chodnika w ciągu drogi powiatowej nr 1400D w miejscowości Ujeździec Mały 15139
- 2354** – zawarte w dniu 6 maja 2008 r. pomiędzy Gminą Trzebnica a Powiatem Trzebnickim w sprawie przyznania Powiatowi pomocy finansowej na realizację zadania inwestycyjnego – Przebudowa chodnika w miejscowości Komorowo w ciągu drogi powiatowej nr 1400D 15140
- 2355** – zawarte w dniu 25 kwietnia 2008 r. pomiędzy Gminą Zawonia a Powiatem Trzebnickim w sprawie przyznania Powiatowi pomocy finansowej na realizację zadania inwestycyjnego – Przebudowa drogi powiatowej nr 1371D – odcinek Skotniki – Tarnowiec 15142

OBWIESZCZENIA

- 2356** – Komisarza Wyborczego w Legnicy z dnia 21 lipca 2008 r. o wynikach wyborów uzupełniających do Rady Gminy Kotla przeprowadzonych w dniu 20 lipca 2008 r. 15143
- 2357** – Wojewody Dolnośląskiego z dnia 23 lipca 2008 r. w sprawie zmiany tekstu Statutu Związku Międzygminnego UNIA GMIN ŚLĄSKICH w Legnicy 15144

OGŁOSZENIE

- 2358** – Starosty Bolesławieckiego z dnia 15 lipca 2008 r. w sprawie zgłaszania kandydatów na członka Powiatowej Społecznej Rady do Spraw Osób Niepełnosprawnych przy Staroście Bolesławieckim – w celu uzupełnienia jej składu 15145

2337**UCHWAŁA RADY POWIATU WROCŁAWSKIEGO
NR XII/127/08**

z dnia 19 czerwca 2008 r.

w sprawie zasad i trybu umarzania, odraczania lub rozkładania na raty należności pieniężnych przysługujących Powiatowi Wrocławskiemu oraz jego jednostkom organizacyjnym, do których nie stosuje się przepisów ustawy Ordynacja Podatkowa

Na podstawie art. 12 pkt 11 ustawy z dnia 5 czerwca 1998 r. o samorządzie powiatowym (Dz. U. z 2001 r. Nr 142, poz. 1592, z 2002 r. Nr 23, poz. 220, Nr 62, poz. 558, Nr 113, poz. 984, Nr 153, poz. 1271, Nr 200, poz. 1688, Nr 214, poz. 1806, z 2003 r. Nr 162, poz. 1568, z 2004 r. Nr 102, poz. 1055, Nr 167, poz. 1759, z 2007 r. Nr 173, poz. 1218) oraz art. 43 ust. 1 i 2 ustawy z dnia 30 czerwca 2005 r. o finansach publicznych (Dz. U. Nr 249, poz. 2104, Nr 169, poz. 1420, z 2006 r. Nr 45, poz. 319, Nr 104, poz. 708, Nr 170, poz. 1217 i 1218, Nr 187, poz. 1381, Nr 249, poz. 1832, z 2007 r. Nr 82, poz. 560, Nr 88, poz. 587, Nr 115, poz. 791, Nr 140, poz. 984) Rada Powiatu uchwala, co następuje:

§ 1

1. Uchwała określa zasady i tryb stosowania ulg polegających na umarzaniu, odraczaniu terminu płatności lub rozkładania na raty należności pieniężnych, zwanych dalej „należnościami”, przypadającymi Powiatowi lub jego jednostkom organizacyjnym.
2. Przepisów uchwały nie stosuje się do należności przypadających Powiatowi Wrocławskiemu lub jego jednostkom organizacyjnym, których zasady i tryb umarzania, odraczania spłaty oraz rozkładania na raty określają odrębne przepisy.

§ 2

Ileokroć w uchwale mowa jest o:

- 1) należnościach – rozumie się przez to należności pieniężne wraz z należnymi odsetkami i kosztami dochodzenia zapłaty,
- 2) dłużniku – rozumie się przez to osobę fizyczną, osobę prawną oraz jednostkę organizacyjną nieposiadającą osobowości prawnej,
- 3) miesięcznym wynagrodzeniu – rozumie się przez to kwotę miesięcznego przeciętnego wynagrodzenia w roku poprzedzającym podjęcie decyzji o umorzeniu, rozłożeniu na raty lub odroczeniu

terminu zapłaty, ogłoszonego przez Prezesa Głównego Urzędu Statystycznego w Dzienniku Urzędowym Rzeczypospolitej Polskiej „Monitor Polski” do celów naliczenia odpisu na Zakładowy Fundusz Świadczeń Socjalnych.

- 4) decyzji – rozumie się przez to wyrażone na piśmie oświadczenie woli organu uprawnionego do stosowania ulg wymienionych w niniejszej uchwale.

§ 3

1. Należności pieniężne mogą być umorzone w całości lub w części wyłącznie w przypadkach uzasadnionych ważnym interesem dłużnika lub interesem publicznym gdy:

- 1) zachodzi uzasadnione przypuszczenie, że w postępowaniu egzekucyjnym nie uzyska się kwoty wyższej od kosztów dochodzenia i egzekucji tej należności lub postępowanie egzekucyjne okazało się bezskuteczne,
- 2) nie można ustalić dłużnika lub miejsca jego pobytu,
- 3) dłużnik będący osobą fizyczną zmarł nie pozostawiając spadkobierców odpowiadających za zobowiązania, a nie można ściągnąć należności z masy spadkowej,
- 4) dłużnik niebędący osobą fizyczną uległ likwidacji lub upadłości, a nie ma następców prawnych lub osób odpowiadających za jego zobowiązania i nie można ściągnąć należności z majątku likwidacyjnego lub masy upadłości,
- 5) ściągnięcie należności zagraża istotnym interesom dłużnika.

2. W przypadku umorzenia części należności, określa się termin zapłaty pozostałej części należności.

3. Umorzenie należności z przyczyn wymienionych w ust.1 może nastąpić z urzędu lub na wniosek dłużnika.

§ 4

1. W przypadkach uzasadnionych względami społecznymi lub gospodarczymi, na wniosek dłużnika, termin spłaty całości lub części należności może być odroczone lub płatność należności może być rozłożona na raty. (Rozstrzygnięciem nadzorczym Wojewody Dolnośląskiego NK.II.0911-8/355/08 z dnia 24 lipca 2008 r. stwierdzono nieważność § 4 ust. 1 we fragmencie: „W przypadkach uzasadnionych względami społecznymi lub gospodarczymi”).

2. Odroczenie terminu zapłaty należności może nastąpić na okres do 1 roku, zaś okres spłaty należności rozłożonej na raty nie może być dłuższy niż 24 miesiące.

3. Jeżeli dłużnik nie spłaci w terminie lub w pełnej wysokości należności lub ustalonych rat, pozostała do spłaty należność staje się natychmiast wymagalna wraz z należnymi odsetkami.

4. Od należności, której termin zapłaty odroczone lub którą rozłożono na raty, nie pobiera się odsetek za opóźnienie za okres od dnia odroczenia lub rozłożenia na raty do oznaczonego terminu spłaty.

5. Wobec tej samej należności można dokonać rozłożenia na raty lub odroczenia płatności tylko jednorazowo.

§ 5

Umorzenia należności w całości lub w części, rozłożenia jej na raty albo odroczenia terminu zapłaty dokonuje:

- 1) kierownik jednostki organizacyjnej do kwoty nieprzekraczającej 30% miesięcznego wynagrodzenia,
- 2) Zarząd Powiatu Wrocławskiego od kwoty przekraczającej 30% miesięcznego wynagrodzenia.

§ 6

1. Kierownicy powiatowych jednostek organizacyjnych przedstawiają Skarbnikowi Powiatu informację z zakresu umorzeń, odroczeń i rozłożenia na raty należności w okresach półrocznych w terminie do 31 lipca każdego roku, według stanu na 30 czerwca oraz 31 stycznia każdego roku, według stanu na 31 grudnia poprzedniego roku.

2. Skarbnik Powiatu przedstawia Zarządowi Powiatu zbiorcze sprawozdanie dotyczące umorzeń, odroczeń i rozłożenia na raty należności w terminach prezentowania półrocznego i rocznego sprawozdania finansowego.

3. Zarząd Powiatu przedkłada Radzie Powiatu sprawozdanie dotyczące umorzeń, odroczeń i rozłożenia na raty należności w terminach prezentowania półrocznego i rocznego sprawozdania z wykonania budżetu powiatu.

§ 7

Wykonanie uchwały powierza się Zarządowi Powiatu Wrocławskiego.

§ 8

Uchwała wchodzi w życie po upływie czternastu dni od dnia jej ogłoszenia w Dzienniku Urzędowym Województwa Dolnośląskiego.

PRZEWODNICZĄCY
RADY POWIATU

WALDEMAR SZCZYKUTOWICZ

2338

**UCHWAŁA RADY POWIATU ZĄBKOWICKIEGO
NR XIX/106/2008**

z dnia 26 czerwca 2008 r.

**w sprawie ustalenia opłat za usuwanie z drogi pojazdów o dopuszczalnej
masie całkowitej (dmc) powyżej 3,5 tony do 7,5 tony**

Na podstawie art. 12 pkt 11 i art. 40 ust. 1 ustawy z dnia 5 czerwca 1998 r. o samorządzie powiatowym (tekst jedn. Dz. U. z 2001 r. Nr 142, poz. 1592 z późn. zm.) oraz art. 130a ust. 6 ustawy z dnia 20 czerwca 1997 r. – Prawo o ruchu drogowym (tekst jedn. Dz. U. z 2005 r. Nr 108, poz. 908 z późn. zm.) Rada Powiatu Ząbkowickiego uchwala, co następuje:

§ 1

Ustala się opłaty za usuwanie pojazdów o dopuszczalnej masie całkowitej powyżej 3,5 tony do 7,5 tony z dróg na terenie powiatu ząbkowickiego w wysokości określonej w załączniku do niniejszej uchwały.

§ 2

Wykonanie uchwały powierza się Zarządowi Powiatu.

§ 3

Uchwała wchodzi w życie po upływie 14 dni od daty ogłoszenia w Dzienniku Urzędowym Województwa Dolnośląskiego.

PRZEWODNICZĄCY RADY

JULIUSZ LIPSKI

**Załącznik do uchwały Rady Powiatu
Ząbkowickiego nr XIX/106/2008
z dnia 26 czerwca 2008 r. (poz. 2338)**

**Cennik opłat
za czynności, o których mowa w § 1 uchwały**

Dopuszczalna masa całkowita pojazdów (dmc)	Opłata (brutto) w zł za	
	Usunięcie pojazdu	
	Transport*	Załadunek i rozładunek**
Pojazdy o dmc powyżej 3,5 tony do 7,5 tony	5,00 zł	100,00 zł

* cena za każdy rozpoczęty kilometr; zawiera wszystkie koszty związane z dojazdem do miejsca wezwania, transportem na wskazany parking, powrotem do bazy,

** cena jest określona ryczałtowo; zawiera wszystkie koszty związane z przygotowaniem usuwanego pojazdu do transportu, bez względu na stopień trudności.

Podane ceny obowiązują bez względu na porę dnia, dzień tygodnia i stopień trudności świadczonych usług.

2339

UCHWAŁA RADY MIEJSKIEJ W GÓRZE NR XXIII/143/08

z dnia 30 czerwca 2008 r.

w sprawie ustalenia stref płatnego parkowania i opłat za parkowanie pojazdów samochodowych na drogach publicznych w strefach płatnego parkowania na terenie miasta Góra

Na podstawie art. 18 ust. 2 pkt 15 ustawy z dnia 8 marca 1990 r. o samorządzie gminnym (tekst jednolity z 2001 r. Dz. U. Nr 142, poz. 1591, z 2002 r. Nr 23, poz. 220, Nr 62, poz. 558, Nr 113, poz. 984, Nr 153, poz. 1271, Nr 214, poz. 1806, z 2003 r. Nr 80, poz. 717, Nr 162, poz. 1568, z 2004 r. Nr 102, poz. 1055, Nr 116, poz. 1203, z 2005 r. Dz. U. Nr 172, poz. 1441, Nr 175, poz. 1457, oraz z 2006 r. Nr 17, poz. 128, Nr 181, poz. 1337, z 2007 r. Nr 48, poz. 327, Nr 138, poz. 974, Nr 173, poz. 1218) oraz art. 13 ust. 1 pkt 1, art. 13b ust. 1-4, art. 13f ustawy z dnia 21 marca 1985 r. o drogach publicznych (tekst jednolity z 2007 r. Dz. U. Nr 19, poz. 115, Dz. U. Nr 192, poz. 1381) po uzyskaniu pozytywnej opinii organu zarządzającego drogami i ruchem na drogach Rada Miejska w Górze uchwała, co następuje:

§ 1

W ciągu dróg wyznacza się strefy płatnego parkowania w następujących miejscach:

1. Plac parkingowy przy ul. Marszałka Józefa Piłsudskiego (zał. nr 1 mapka).
2. Plac parkingowy przy ul. Pl. Bolesława Chrobrego (zał. nr 2 mapka).
3. Plac parkingowy przy ul. Armii Krajowej (od PKO do Pl. Bolesława Chrobrego (zał. nr 3 mapka).

§ 2

Parkowanie na wyznaczonych miejscach postojowych jest płatne we wszystkie dni z wyłączeniem niedziel i świąt w następujących godzinach:

- 1) od poniedziałku do piątku: od godz. 10j do godz. 18
- 2) w soboty: od godz. 10 do godz. 14.

§ 3

Parkowanie pojazdów samochodowych na drogach publicznych w strefie płatnego parkowania na wyznaczonych miejscach ustala się opłaty w następujących wysokościach:

- | | |
|--|----------|
| 1) za pierwsze 30 minut parkowania | 1,00 zł |
| 2) do pełnej godziny parkowania | 1,50 zł |
| 3) za każdą następną godzinę parkowania | 1,50 zł |
| 4) dla posiadacza karty parkingowej osoby niepełnosprawnej | 0,00 zł |
| 5) za abonament (opłata miesięczna) | 80,00 zł |

§ 4

Parkujący zobowiązany jest uiszczać opłaty, o których mowa w § 3:

- a) w przypadku opłat, o których mowa w punktach 1 i 2 przy wjeździe na parking,
- b) w przypadku opłat, o których mowa w punkcie 5 przelewem lub w kasie na rachunek bankowy Urzędu Miasta i Gminy.

Opłaty miesięczne za abonament uiszcza się za dany miesiąc z góry w terminie do 1 dnia każdego miesiąca. O dotrzymaniu terminu decyduje data dokonania wpłat.

§ 5

Ustala się, że za nieuiszczenie opłat, o których mowa w § 3, wysokość opłaty dodatkowej wynosi 50,00 zł.

§ 6

Opłaty, o których mowa w § 3 i § 5, pobiera osoba zatrudniona przez Burmistrza.

§ 7

Traci moc:

Uchwała nr XXI/121/08 Rady Miejskiej w Górze z dnia 28 marca 2008 r. ogłoszona w Dzienniku Urzędowym Województwa Dolnośląskiego Nr 128, poz. 1506 z dnia 9 maja 2008 r.

§ 8

Wykonanie niniejszej uchwały powierza się Burmistrzowi Góry.

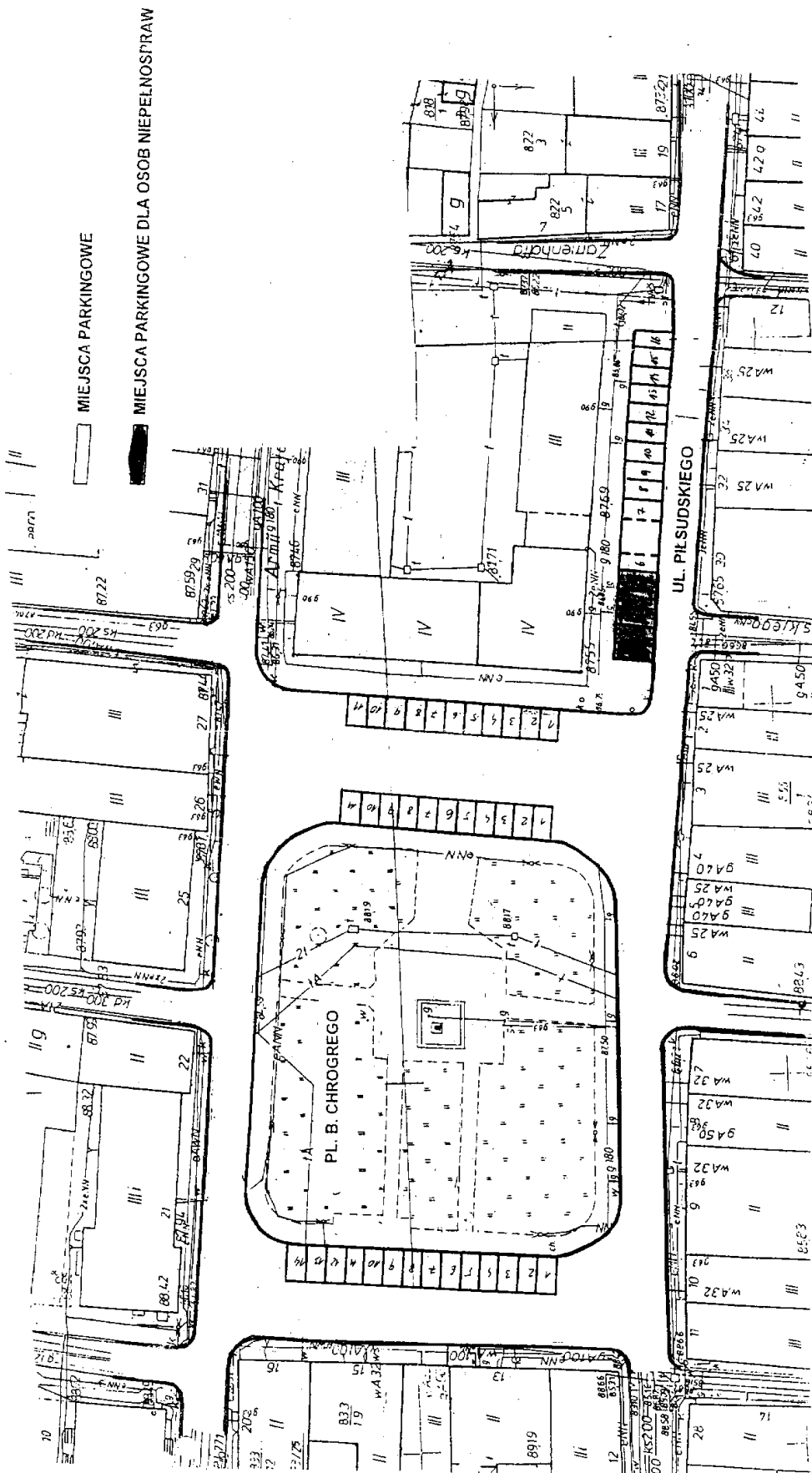
§ 9

Uchwała wchodzi w życie po upływie 14 dni od dnia jej ogłoszenia w Dzienniku Urzędowym Województwa Dolnośląskiego.

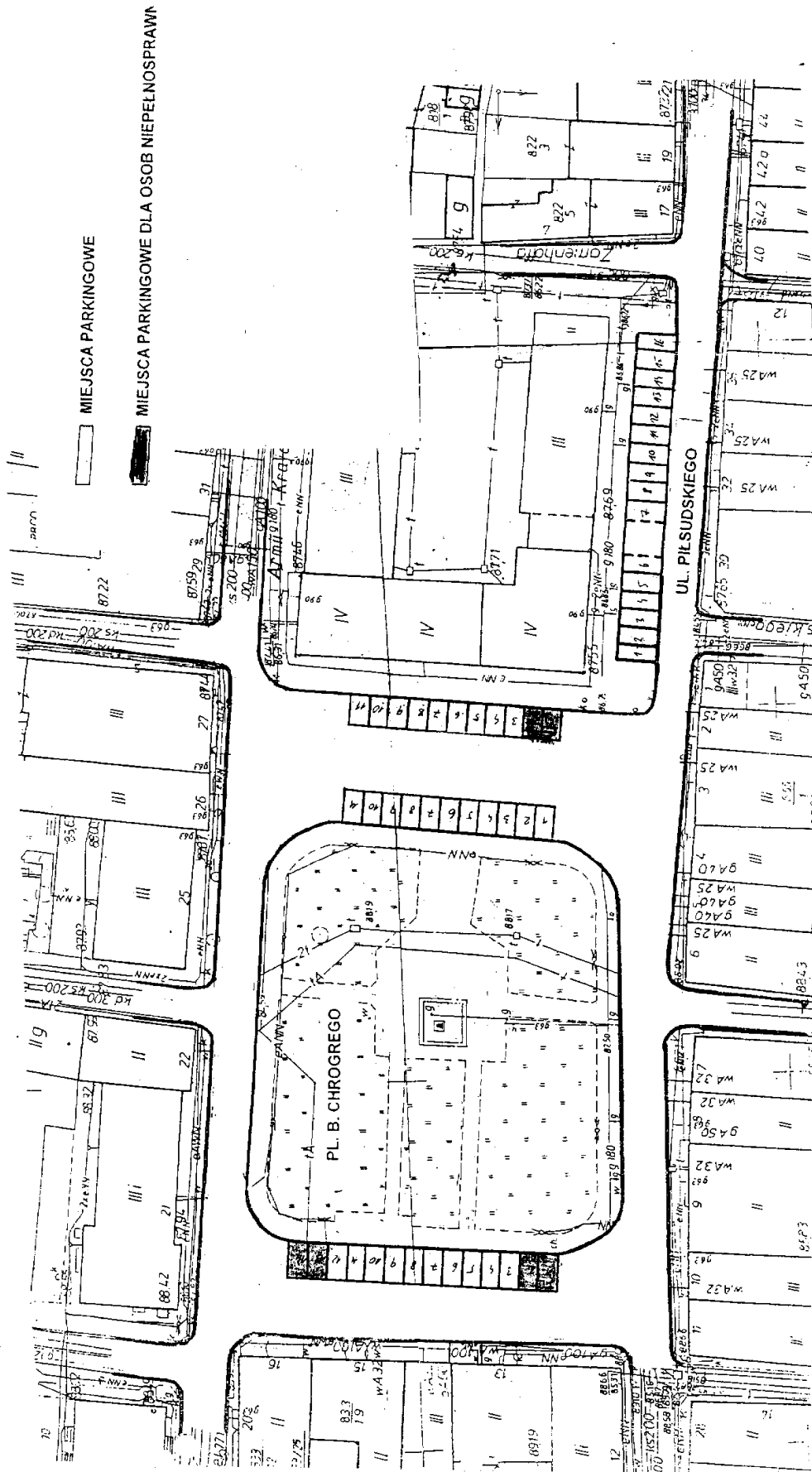
PRZEWODNICZĄCY
RADY MIEJSKIEJ

ADAM MAZUR

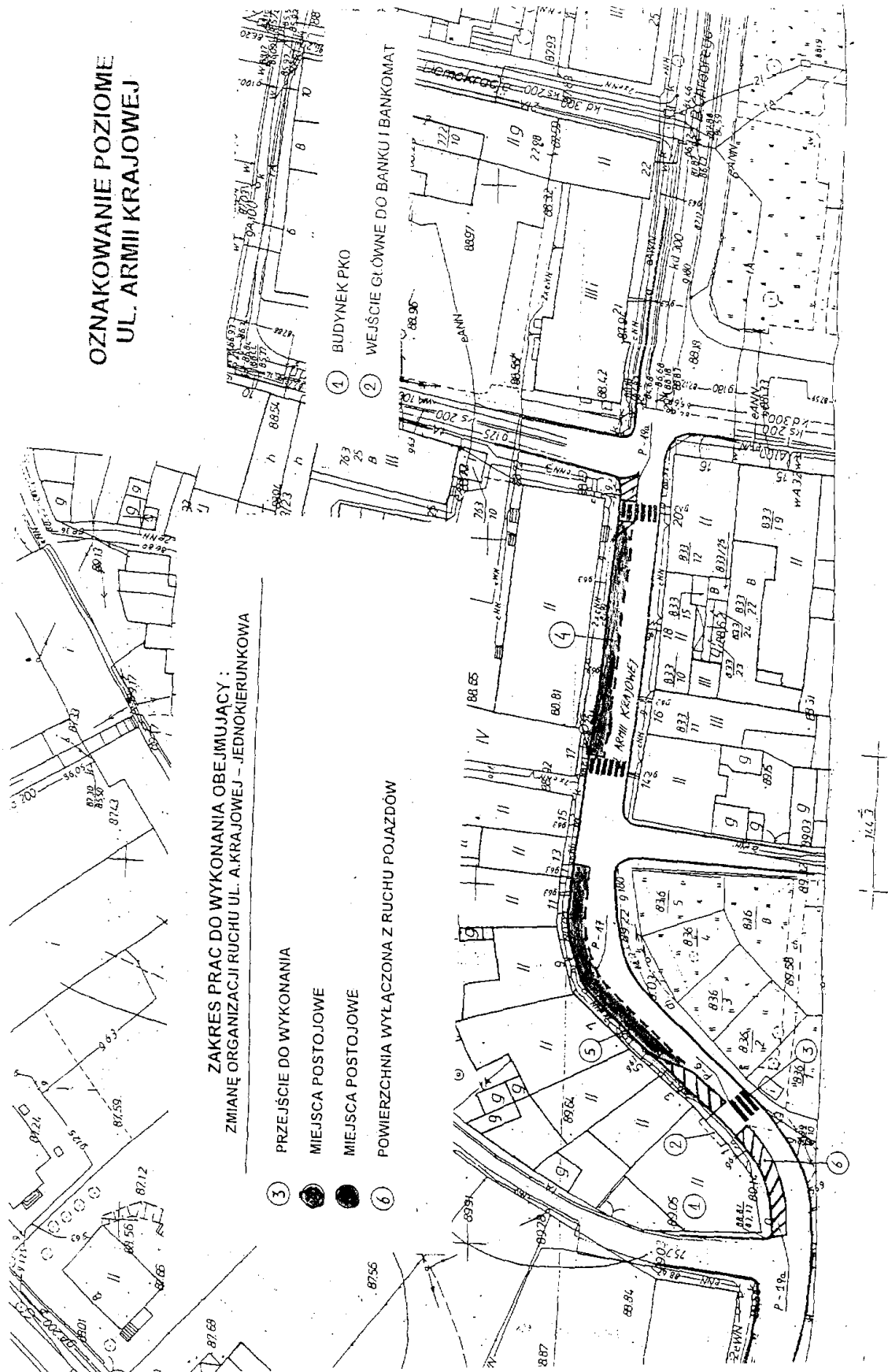
Załącznik nr 1 do uchwały Rady Miejskiej w Górze nr XXIII/143/08 z dnia 30 czerwca 2008 r. (poz. 2339)



Załącznik nr 2 do uchwały Rady Miejskiej w Górze nr XXIII/143/08 z dnia 30 czerwca 2008 r. (poz. 2339)



Załącznik nr 3 do uchwały Rady Miejskiej w Górze nr XXIII/143/08 z dnia 30 czerwca 2008 r. (poz. 2339)



2340**UCHWAŁA RADY MIASTA LUBAŃ
NR XXIII/124/2008**

z dnia 24 czerwca 2008 r.

w sprawie zmiany uchwały nr XXIV/202/2004 Rady Miasta Lubań z dnia 29 czerwca 2004 r. w sprawie utrzymania czystości i porządku w Gminie Miejskiej Lubań oraz uchwały nr XLVI/350/2006 Rady Miasta Lubań z dnia 30 maja 2006 r. w sprawie zmiany uchwały nr XXIV/202/2004 Rady Miasta Lubań z dnia 29 czerwca 2004 roku w sprawie utrzymania czystości i porządku w Gminie Miejskiej Lubań

Na podstawie art. 7 ust. 1 pkt 3 i art. 18 ust. 2 pkt.15 ustawy z dnia 8 marca 1990 r. o samorządzie gminnym oraz art. 4 ust. 1 ustawy z dnia 13 września 1996 r. (t.j. Dz. U. Nr 236, poz. 2008 z 2005 r.) uchwała się następujące zmiany w uchwale nr XXIV/202/2004 Rady Miasta Lubań z dnia 29 czerwca 2004 r. w sprawie utrzymania czystości i porządku w Gminie Miejskiej Lubań zmienionej uchwałą nr XLVI/350/2006 Rady Miasta Lubań z dnia 30 maja 2006 r. w sprawie zmiany uchwały nr XXIV/202/2004 Rady Miasta Lubań z dnia 29 czerwca 2004 r. w sprawie utrzymania czystości i porządku w Gminie Miejskiej Lubań, Po uprzednim zasięgnięciu opinii Państwowego Powiatowego Inspektora Sanitarnego w Lubaniu Rada Miasta Lubań uchwała, co następuje:

§ 1

Dotychczasową treść § 10 ust. 3 zamienia się następującą treścią:

„Obowiązek pielęgnacji terenów zielonych znajdujących się w pasie drogowym spoczywa na właściwym zarządcy drogi. Dotyczy to także usuwania pozostałości roślinnych po tych pracach”.

§ 2

W § 10 dodaje się następujące ustępy:

a) ustęp 4 o brzmieniu:

„Zarządca drogi ma obowiązek systematycznie oczyszczać i usuwać nagromadzony piasek na jezdni, zwłaszcza po okresie zimowym, nie dalej niż miesiąc po ustąpieniu przyczyn jego użycia”.

b) ustęp 5 o brzmieniu:

„Firmy i osoby prowadzące prace inwestycyjne i remontowe w obrębie ulic i chodników mają obowiązek po zakończeniu tych prac bezzwłocznie doprowadzić teren do czystości. Również w trakcie tych prac należy utrzymywać porządek i czystość, tak by nie powodować zanieczyszczenia okolicznego terenu”.

§ 3

W § 14 dodaje się ustęp 4 o brzmieniu:

„Organizator imprezy o charakterze publicznym zobowiązany jest do:

- wyposażenia miejsca, w którym się ona odbywa, w odpowiednią ilość pojemników na odpady oraz zapewnienie odpowiedniej liczby toalet,
- uporządkowania terenu bezpośrednio po zakończeniu imprezy”.

§ 4

W § 22 dodaje się następujące ustępy:

a) ustęp 8 o brzmieniu:

„Podmioty uprawnione prowadzące odbiór odpadów komunalnych na terenie miasta Lubań

mają obowiązek ustawienia pojemników do gromadzenia surowców wtórnych (tzw. gniazda złożone z trzech kontenerów o pojemności minimum 1,5 m³ każdy, na szkło, papier, tworzywa sztuczne) dla budynków wielorodzinnych, w liczbie – 1 gniazdo na 80 gospodarstw domowych”.

b) ustęp 9 o brzmieniu:

„Podmioty uprawnione prowadzące odbiór odpadów komunalnych na terenie miasta Lubań mają obowiązek przygotowania i udostępnienia bezpłatnie gospodarstwom domowym:

- punktu odbioru zużytego sprzętu elektrycznego i elektronicznego,
- punktu odbioru zużytych świetlówek oraz lamp sodowych”.

§ 5

Dotychczasową treść § 23 ust. 1 zamienia się następującą treścią:

„Dla potrzeb selektywnej zbiórki surowców wtórnych na terenie całego miasta firmy uprawnione do ich odbioru mają obowiązek stosować pojemniki o ujednoliconej kolorystyce, tj.:

- niebieski – do gromadzenia papieru i makulatury,
- białe – do gromadzenia szkła bezbarwnego,
- zielone – do gromadzenia szkła kolorowego,
- żółte – do gromadzenia tworzyw sztucznych i metali,
- brązowe – do gromadzenia odpadów roślinnych”.

§ 6

Dotychczasową treść § 24 ust. 2 zamienia się następującą treścią:

„Właściciel nieruchomości, na terenie której w wyniku pielęgnacji zieleni powstają odpady roślinne, zobowiązany jest do ich selektywnego zbierania

i przekazywania w okresie wegetacyjnym podmiotowi uprawnionemu. Z obowiązku zwolnieni są użytkownicy nieruchomości dokonujący kompostowania odpadów roślinnych we własnym zakresie i na własne potrzeby, w sposób niepowodujący uciążliwości dla otoczenia. Zabrania się usuwania do pojemników na odpady komunalne zmieszane odpadów z pielęgnacji zieleni”.

§ 7

W § 29 dodaje się ustęp 3 o brzmieniu:

„Zabrania się spalania odpadów na terenie nieruchomości, w tym odpadów pochodzenia roślinnego pochodzących z pielęgnacji zieleni”.

§ 8

Wykonanie uchwały powierza się Burmistrzowi Miasta Lubań.

§ 9

Uchwała wchodzi w życie po upływie 14 dni od jej opublikowania w Dzienniku Urzędowym Województwa Dolnośląskiego, prócz § 22 ust. 9, który wchodzi w życie 3 miesiące od publikacji uchwały, oraz podlega podaniu do publicznej wiadomości w sposób zwyczajowo przyjęty.

PRZEWODNICZĄCA RADY

MAŁGORZATA GRZESIAK

2341**UCHWAŁA RADY MIEJSKIEJ W TWARDOGÓRZE
NR XX/144/08**

z dnia 27 czerwca 2008 r.

**w sprawie ustalenia sieci prowadzonych przez gminę Twardogóra
publicznych przedszkoli i oddziałów przedszkolnych**

Na podstawie art. 14a ustawy z dnia 7 września 1991 r. o systemie oświaty (Dz. U. z 2004 r. Nr 256, poz. 2572 ze zmianami) oraz art. 40 ust. 1 ustawy z dnia 8 marca 1990 r. o samorządzie gminnym (Dz. U. z 2001 r. Nr 142, poz. 1591 ze zmianami) Rada Miejska w Twardogórze uchwala, co następuje:

§ 1

Ustala się następującą sieć publicznych przedszkoli i oddziałów przedszkolnych prowadzonych przez gminę Twardogóra:

- 1) Miejskie Przedszkole z Oddziałem Małego Dziecka w Twardogórze, ul. Grunwaldzka 1;
- 2) Oddział Przedszkolny w Szkole Podstawowej w Goszczu, Goszcz ul. Szkolna 1;
- 3) Oddział Przedszkolny w Szkole Podstawowej w Grabownie Wielkim, Grabowno Wielkie 99.

§ 2

Wykonanie uchwały powierza się Burmistrzowi Miasta i Gminy Twardogóra.

§ 3

Traci moc uchwała nr XVIII/111/04 Rady Miejskiej w Twardogórze z dnia 4 marca 2004 r. w sprawie ustalenia sieci prowadzonych gminę Twardogóra publicznych przedszkoli i oddziałów przedszkolnych w szkołach podstawowych.

§ 4

Uchwała wchodzi w życie po upływie 14 dni od dnia ogłoszenia w Dzienniku Urzędowym Województwa Dolnośląskiego, z mocą obowiązującą od dnia 1 września 2008 r.

PRZEWODNICZĄCY
RADY MIEJSKIEJ

STANISŁAW ADAMSKI

2342**UCHWAŁA RADY MIEJSKIEJ W TWARDOGÓRZE
NR XX/145/2008**

z dnia 27 czerwca 2008 r.

w sprawie ustalenia planu sieci oraz granic obwodów publicznych szkół podstawowych i gimnazjów prowadzonych przez gminę Twardogóra

Na podstawie art. 17 ust. 4 ustawy z dnia 7 września 1991 r. o systemie oświaty (Dz. U. z 2004 r. Nr 256, poz. 2572 ze zmianami) oraz art. 40 ust. 1 ustawy z dnia 8 marca 1990 r. o samorządzie gminnym (Dz. U. z 2001 r. Nr 142, poz. 1591 ze zmianami) oraz po uzyskaniu pozytywnej opinii Dolnośląskiego Kuratora Oświaty we Wrocławiu, Rada Miejska w Twardogórze uchwala, co następuje:

§ 1

Ustala się następujący plan sieci publicznych szkół podstawowych prowadzonych przez gminę Twardogóra:

- 1) Szkoła Podstawowa nr 1 im. Polskich Noblistów w Twardogórze, ul. Świętej Jadwigi 7;
- 2) Szkoła Podstawowa nr 2 im. Jana Pawła II w Twardogórze, ul. Stefana Batorego 5;
- 3) Szkoła Podstawowa w Goszczu, Goszcz ul. Szkolna 1;
- 4) Szkoła Podstawowa w Grabownie Wielkim, Grabowno Wielkie 99.

§ 2

Ustala się następujące granice obwodów publicznych szkół podstawowych wymienionych w § 1:

- 1) Obwód Szkoły Podstawowej nr 1 im. Polskich Noblistów w Twardogórze obejmuje ulice: Róż, Tulipanów, Partyzantów, Sportowa, Jagiełły, Św. Jadwigi, Spokojna, Grunwaldzka, Szkolna, Staszica, Kołtątaja, Długa, Wielkopolska, Lipowa, Polna, Dębowa, Topolowa, Klonowa, Brzozowa, Akacjowa, Kasztanowa, Bukowa, Wierzbowa, Młyńska, Gdańska, Aleje, Pl. Targowy, Wojska Polskiego, Bydgoska, Pl. Piastów, Toruńska, Poznańska, 1 Maja, Oleśnicka, Sienkiewicza, Prusa, Asnyka, Kraszewskiego, Słowackiego, Norwida, Mickiewicza, Przyjaciół Żołnierza, Paderewskiego, Żeromskiego, Dąbrowskiego, Rynek, Ratuszowa, Krzywoustego, Waryńskiego oraz miejscowości: Moszyce z przysiółkiem Wesołka, Chełstów, Chełstówek, Sądrożyce, Drogoszewice z przysiółkami Kolonia i Pawelki, Sosnówka z przysiółkiem Kolonia, Gola Wielka;
- 2) Obwód Szkoły Podstawowej nr 2 im. Jana Pawła II w Twardogórze obejmuje ulice: Okrężna, Kilińskiego, Pl. Kolejowy, Krótka, Boczna, Stolarska, Kopernika, Ogrodowa, Krzywa, Poprzeczna, Sosnowa, Jagodowa, Borówkowa, Malinowa, Grzybowa, Leśna, Krucza, Kościuszki, Trzebnicka, Batorego, Kazimierza Wielkiego, Kmicica, Henryka Wiernego, Łokietka, Chrobrego, Warneńczyka, Wrocławska, Rzemieślnicza, Wołodyjowskiego, Zagłoby, Zbyszka, Jagienki, Osiedle oraz miejscowości: Dąbrowa, Olszówka

- z przysiółkiem Trzy Chałupy, Gola Mała, Brodowce, Grabowno Małe, Leśne Domy;
- 3) Obwód Szkoły Podstawowej w Goszczu obejmuje miejscowości: Goszcz z przysiółkiem Trojska, Nowa Wieś z przysiółkiem Świniary, Kuźnia Goszczańska, Drągów, Zakrzów, Domasławice z przysiółkiem Czwórka, Drożdżecin, Pajęczak, Grabek, Będzin, Łazisko, Brzezina, Poręby, Pustkowie;
- 4) Obwód Szkoły Podstawowej w Grabownie Wielkim obejmuje miejscowości: Grabowno Wielkie z przysiółkami Kolonia i Nikodemów, Bukowinka.

§ 3

Ustala się następujący plan sieci publicznych gimnazjów prowadzonych przez gminę Twardogóra:

- 1) Gimnazjum nr 1 w Twardogórze, ul. Stefana Batorego 5.

§ 4

Ustala się następujące granice obwodów publicznych gimnazjów wymienionych w § 3:

- 1) Obwód Gimnazjum nr 1 w Twardogórze obejmuje miasto Twardogóra oraz wszystkie miejscowości znajdujące się w obszarze administracyjnym gminy Twardogóra.

§ 5

Wykonanie uchwały powierza się Burmistrzowi Miasta i Gminy Twardogóra.

§ 6

Traci moc uchwała nr IX/55/99 Rady Miejskiej w Twardogórze z dnia 3 marca 1999 r. w sprawie ustalenia planu sieci publicznych szkół podstawowych i gimnazjów.

§ 7

Uchwała wchodzi w życie po upływie 14 dni od dnia ogłoszenia w Dzienniku Urzędowym Województwa Dolnośląskiego, z mocą obowiązującą od dnia 1 września 2008 r.

PRZEWODNICZĄCY
RADY MIEJSKIEJ

STANISŁAW ADAMSKI

2343**UCHWAŁA RADY MIEJSKIEJ WROCŁAWIA
NR XXIII/728/08**

z dnia 10 lipca 2008 r.

w sprawie nadania Regulaminu Straży Miejskiej Wrocławia

Na podstawie art. 18 ust. 2 pkt 15 ustawy z dnia 8 marca 1990 r. o samorządzie gminnym (Dz. U. 2001 r. Nr 142, poz. 1591 z późn. zm.¹⁾), w związku z art. 8 ust. 2 ustawy z dnia 29 sierpnia 1997 r. o strażach gminnych (Dz. U. z 1997 r. Nr 123, poz. 779 z późn. zm.²⁾) Rada Miejska Wrocławia uchwała, co następuje:

§ 1

Nadaje się regulamin jednostce organizacyjnej Miasta Wrocławia pod nazwą Straż Miejska Wrocławia, w brzmieniu stanowiącym załącznik do niniejszej uchwały.

§ 2

Traci moc uchwała nr XV/457/03 Rady Miejskiej Wrocławia z dnia 20 listopada 2003 r. w sprawie nadania Regulaminu Straży Miejskiej Wrocławia (Dz. Urz. Woj. Dol. z 2003 r. Nr 242, poz. 4046), zmieniona uchwałą nr XLI/2518/05 Rady Miejskiej Wrocławia z dnia 29 września 2005 r. w sprawie zmiany uchwały nr XV/457/03 Rady Miejskiej Wrocławia z dnia 20 listopada 2003 r. w sprawie na-

danania Regulaminu Straży Miejskiej Wrocławia (Dz. Urz. Woj. Dol. z 2005 r. Nr 228, poz. 356).

§ 3

Wykonanie uchwały powierza się Prezydentowi Wrocławia.

§ 4

Uchwała wchodzi w życie po upływie 14 dni od dnia ogłoszenia w Dzienniku Urzędowym Województwa Dolnośląskiego.

PRZEWODNICZĄCA
RADY MIEJSKIEJ

BARBARA ZDROJEWSKA

1) Zmiany tekstu jednolitego ustawy zostały ogłoszone w Dz. U. z 2002 r. Nr 23, poz. 220, Nr 62, poz. 558, Nr 113, poz. 984, Nr 153, poz. 1271, Nr 214, poz. 1806, z 2003 r. Nr 80, poz. 717, Nr 162, poz. 1568, z 2004 r. Nr 102, poz. 1055, Nr 116, poz. 1203, Nr 167, poz. 1759, z 2005 r. Nr 172, poz. 1441, Nr 175, poz. 1457, z 2006 r. Nr 17, poz. 128, Nr 181, poz. 1337 oraz z 2007 r. Dz. U. Nr 48, poz. 327, Nr 138, poz. 974 i Nr 173, poz. 1218

2) Zmiany wymienionej ustawy zostały ogłoszone w Dz. U. z 2002 r. Nr 113, poz. 984 i Dz. U. z 2003 r. Nr 130, poz. 1190

**Załącznik do uchwały Rady Miejskiej
Wrocławia nr XXIII/728/08 z dnia
10 lipca 2008 r. (poz. 2343)**

**Regulamin
Straży Miejskiej Wrocławia**

§ 1

Regulamin Straży Miejskiej Wrocławia, zwany dalej „regulaminem”, określa organizację i zasady funkcjonowania Straży Miejskiej Wrocławia, zwanej dalej „Strażą”.

§ 2

Straż jest jednostką organizacyjną działającą na podstawie:

- 1) ustawy z dnia 29 sierpnia 1997 r. o strażach gminnych, zwanej dalej „ustawą”;
- 2) Statutu Straży Miejskiej Wrocławia nadanego uchwałą nr LIII/3192/06 Rady Miejskiej Wrocławia z dnia 26 czerwca 2006 r.;
- 3) postanowień niniejszego regulaminu.

§ 3

1. Strażą kieruje Komendant, który sprawuje ogólne kierownictwo w zakresie organizacji pracy Straży, zapewniając jej sprawne funkcjonowanie i odpowiednie warunki do realizacji zadań.
2. Do zadań i kompetencji Komendanta w szczególności należy:
 - 1) planowanie i organizowanie działalności Straży;
 - 2) reprezentowanie Straży;
 - 3) zarządzanie kadrami i mieniem Straży;
 - 4) sprawowanie i organizowanie systemu nadzoru i kontroli wewnętrznej;
 - 5) kierowanie gospodarką finansową w granicach określonych uchwałą budżetową Rady Miejskiej Wrocławia;

- 6) rozpatrywanie i przekazywanie pracownikom do załatwienia spraw wpływających do Straży;
 - 7) wydawanie zarządzeń i poleceń służbowych w zakresie kierowania Strażą;
 - 8) wykonywanie innych zadań, zastrzeżonych w przepisach prawa do właściwości kierownika jednostki organizacyjnej.
3. W razie nieobecności Komendanta pracą Straży kieruje zastępca komendanta.
4. Komendant może w ramach wewnętrznych struktur ustanawiać pełnomocników do realizacji określonych zadań ustalając zakres i czas ich umocowania, a także może upoważnić swojego zastępcę lub innych pracowników Straży, zatrudnionych na stanowiskach kierowniczych, do podejmowania decyzji w jego imieniu, w określonych przez niego sprawach.

§ 4

1. W skład Straży wchodzi następujące komórki organizacyjne i stanowiska:
- 1) zastępca komendanta;
 - 2) oddział I, w jego skład wchodzi cztery referaty patrolowo-prewencyjne;
 - 3) oddział II, w jego skład wchodzi trzy referaty patrolowo-prewencyjne;
 - 4) oddział III, w jego skład wchodzi referat fotoradarów i referat wykroczeń;
 - 5) referat centrum kierowania;
 - 6) referat nadzoru służby, kontroli i szkoleń;
 - 7) rzecznik prasowy;
 - 8) kierownik wydziału administracyjno-organizacyjnego;
 - 9) wydział administracyjno-organizacyjny, w jego skład wchodzi: referat organizacyjno-prawny i kadr, referat administracyjno-techniczny, referat kancelaryjno-biurowy;
 - 10) główny księgowy;
 - 11) referat finansowo-księgowy;
 - 12) radca prawny;
 - 13) stanowisko bhp.
2. Graficzny schemat organizacyjny Straży zawiera załącznik do regulaminu.

§ 5

1. Oddziałami kierują naczelnicy.
2. Wydziałem i referatami kierują kierownicy.

§ 6

1. Straż jest pracodawcą dla osób w niej zatrudnionych, w rozumieniu przepisów prawa pracy. W imieniu Straży wszelkie czynności z zakresu prawa pracy wykonuje Komendant.
2. Zastępca komendanta sprawuje bezpośredni nadzór nad funkcjonowaniem oddziałów i referatu centrum kierowania, w szczególności poprzez koordynowanie i kontrolę służby patrolowo-prewencyjnej i ochronnej.
3. Kierownik wydziału administracyjno-organizacyjnego bezpośrednio nadzoruje pracę referatów wymienionych w § 4 ust. 3 pkt 9.
4. Główny księgowy sprawuje bezpośredni nadzór nad pracą referatu finansowo-księgowego, a tak-

że wykonuje swoje zadania zgodnie z ustawami o rachunkowości i o finansach publicznych.

5. Szczegółowy zakres obowiązków, uprawnień i odpowiedzialności pracowników, o których mowa w ust. 2, 3 i 4, określa Komendant.

§ 7

Do zakresu działania Oddziałów należy:

- 1) ochrona porządku publicznego poprzez:
 - a) analizowanie zagrożeń dla spokoju i porządku publicznego, podejmowanie działań zapobiegawczych;
 - b) patrolowanie – obchód rejonów zagrożonych;
 - c) podejmowanie interwencji;
 - d) egzekwowanie przestrzegania przepisów porządkowych i administracyjnych, obowiązujących w miejscach publicznych – ściganie sprawców wykroczeń;
 - e) prowadzenie działań zabezpieczających i pomocniczych podczas usuwania przez właściwe służby ratownicze, awarii technicznych, skutków klęsk żywiołowych lub innych zagrożeń miejscowych dla życia, zdrowia lub mienia obywateli;
 - f) prowadzenie działań zabezpieczających w miejscach zgromadzeń i imprez publicznych;
 - g) prowadzenie wideonadzoru miejsc zagrożonych – obsługa systemu telewizyjnego monitoringu;
 - h) wykonywanie zadań w zakresie ochrony obiektów i urządzeń komunalnych;
- 2) utrzymywanie ścisłej współpracy z jednostkami pomocniczymi Miasta, w tym inicjowanie społecznych akcji w zakresie poprawy porządku i bezpieczeństwa na osiedlach,
- 3) inicjowanie i uczestnictwo w działaniach mających na celu zapobieganiu popełnieniu przestępstw i wykroczeń oraz zjawiskom kryminogennym i współdziałanie w tym zakresie z organami państwowymi, samorządowymi i organizacjami społecznymi,
- 4) prowadzenie kontroli ruchu drogowego na ulicach Wrocławia przy użyciu urządzeń ujawniających i rejestrujących naruszenia przepisów ruchu drogowego przez kierujących pojazdami.

§ 8

Do zakresu działania referatu centrum kierowania należy zarządzanie służbą patrolową i ochronną, a w szczególności:

- 1) koordynowanie działań służby patrolowej i ochronnej Straży oraz gromadzenie i opracowywanie informacji dotyczących prowadzonych działań;
- 2) bieżąca współpraca z Wydziałem Bezpieczeństwa i Zarządzenia Kryzysowego Urzędu Miasta, Policją, Państwową Strażą Pożarną, Pogotowiem Ratunkowym oraz innymi miejskimi instytucjami i organizacjami w zakresie:
 - a) ratowania życia i zdrowia obywateli oraz mienia,
 - b) usuwania awarii technicznych i skutków klęsk żywiołowych,
 - c) likwidacji innych zagrożeń,

- 3) utrzymywanie oddziałów w pełnej gotowości do działań w sytuacjach poważnego zagrożenia bezpieczeństwa mieszkańców Wrocławia;
- 4) całodobowe przyjmowanie zgłoszeń alarmowych;
- 5) analizowanie zbieranych danych (zdarzeń, przypadków zagrożeń) oraz przekazywanie informacji – ostrzeżenie, alarmowanie.

§ 9

Do zakresu działania referatu nadzoru służby, kontroli i szkoleń należy, w szczególności:

- 1) kontrola wykonywania zadań służby patrolowo-prewencyjnej i ochronnej;
- 2) prowadzenie centralnego rejestru skarg i wniosków oraz przyjmowanie obywateli zgłaszających się w sprawach skarg i wniosków do Komendanta;
- 3) prowadzenie postępowań wewnętrznych;
- 4) opracowywanie i analizowanie danych w zakresie efektywności pracy strażników, sporządzanie sprawozdań w tym zakresie;
- 5) sprawowanie wewnętrznego nadzoru służbowego nad postępowaniami w sprawach o wykroczenia;
- 6) koordynowanie współpracy i współdziałania z Policją i innymi instytucjami działającymi w sferze ochrony porządku i bezpieczeństwa publicznego;
- 7) organizowanie szkolenia podstawowego oraz przeprowadzanie szkoleń doskonalących dla strażników;
- 8) opracowywanie, wdrażanie i monitorowanie efektywności autorskich programów prewencyjnych realizowanych przez Straż;
- 9) dostosowywanie do potrzeb oraz możliwości organizacyjnych Straży, taktycznych i strategicznych programów przyjętych przez Radę Miejską Wrocławia, dotyczących poprawy stanu porządku i bezpieczeństwa publicznego we Wrocławiu.

§ 10

Do zakresu zadań referatu finansowo-księgowego należy w szczególności:

- 1) opracowywanie projektów i planów budżetowych;
- 2) prowadzenie rachunkowości Straży;
- 3) naliczanie wynagrodzeń i innych świadczeń przysługujących pracownikom;
- 4) sporządzanie rozliczeń z tytułu składek na ubezpieczenia społeczne, zdrowotne, Fundusz Pracy;
- 5) sporządzanie deklaracji podatkowych PIT, VAT;
- 6) dokonywanie rozliczeń gotówkowych i bezgotówkowych w zakresie zakupu materiałów, usług i wynagrodzeń;
- 7) prowadzenie ewidencji księgowej zakładowego funduszu świadczeń socjalnych;
- 8) prowadzenie ewidencji należności budżetowych, w tym z tytułu grzywien nałożonych w drodze mandatów karnych.

§ 11

Do zakresu działań referatu organizacyjno-prawnego i kadr należy w szczególności:

- 1) koordynacja procesu wydawania aktów wewnętrznych zarządzenia;
- 2) sprawowanie bieżącego nadzoru nad zakresem przyznanych kompetencji poszczególnym komórkom organizacyjnym;
- 3) udzielanie pomocy i wyjaśnień w interpretacji obowiązującego prawa;
- 4) prowadzenie centralnych rejestrów zarządzeń i poleceń służbowych oraz aktów prawnych zewnętrznych, upoważnień, pełnomocnictw i umów;
- 5) prowadzenie spraw pracowniczych i socjalnych;
- 6) organizowanie szkoleń dla pracowników Straży, z wyłączeniem szkoleń zawodowych dla strażników.

§ 12

Do zakresu zadań referatu kancelaryjno-biurowego należy w szczególności:

- 1) prowadzenie kancelarii zgodnie z zasadami obowiązującej instrukcji kancelaryjnej oraz obsługa administracyjno-biurowa oddziałów;
- 2) organizowanie i nadzorowanie sprawnego obiegu dokumentów zgodnie z jednolitym, rzeczowym wykazem akt;
- 3) nadzorowanie prawidłowego stosowania pieczęci oraz przestrzegania zasad podpisywania pism;
- 4) bieżące prowadzenie spraw zleconych przez przełożonych, w szczególności tworzenie projektów pism, korespondencji oraz dokumentów;
- 5) wykonywanie czynności z zakresu gospodarki środkami wyposażenia oraz rozliczania druków mandatów karnych oraz gotówki z nałożonych grzywien;
- 6) zapewnienie sprawnego obsługi sekretarskiej oraz obsługa organizacyjno-techniczna narad i spotkań.

§ 13

Do zakresu działań referatu administracyjno-technicznego należy w szczególności:

- 1) zakup środków, materiałów i usług niezbędnych do funkcjonowania Straży;
- 2) nadzór nad eksploatacją budynków, wyposażeniem pomieszczeń, środkami transportu i urządzeniami technicznymi oraz utrzymywanie ich w należytym stanie technicznym, w stałej gotowości do służby;
- 3) utrzymywanie porządku i czystości w obiektach Straży oraz należącego stanu zabezpieczenia przeciwpożarowego;
- 4) komputeryzacja Straży – opracowywanie, wdrażanie i eksploatacja systemów informatycznych oraz nadzorowanie ich funkcjonowania i szkolenia użytkowników;
- 5) ochrona systemów łączności i sieci teleinformatycznych;
- 6) prowadzenie gospodarki umundurowaniem i uzbrojeniem;
- 7) prowadzenie magazynu i archiwum.

§ 14

1. Do zakresu działań rzecznika prasowego należy prowadzenie oraz koordynowanie zadań informacyjno-prasowych, szczególności w zakresie:
 - 1) realizowanych działań prewencyjnych Straży istotnych dla budowania jej wizerunku,
 - 2) informacji publicznej, w tym prowadzenie Biuletynu Informacji Publicznej.
2. Do zakresu działań stanowiska bhp należy bieżący nadzór nad bezpiecznymi i higienicznymi warunkami pracy.
3. Do zakresu działania radcy prawnego należy obsługa prawna Straży.

§ 15

Szczegółowe zasady organizacji oraz zakresy działania poszczególnych komórek organizacyjnych, jak również symbole literowe dla celów kancelaryjnych, określa Komendant w drodze zarządzenia.

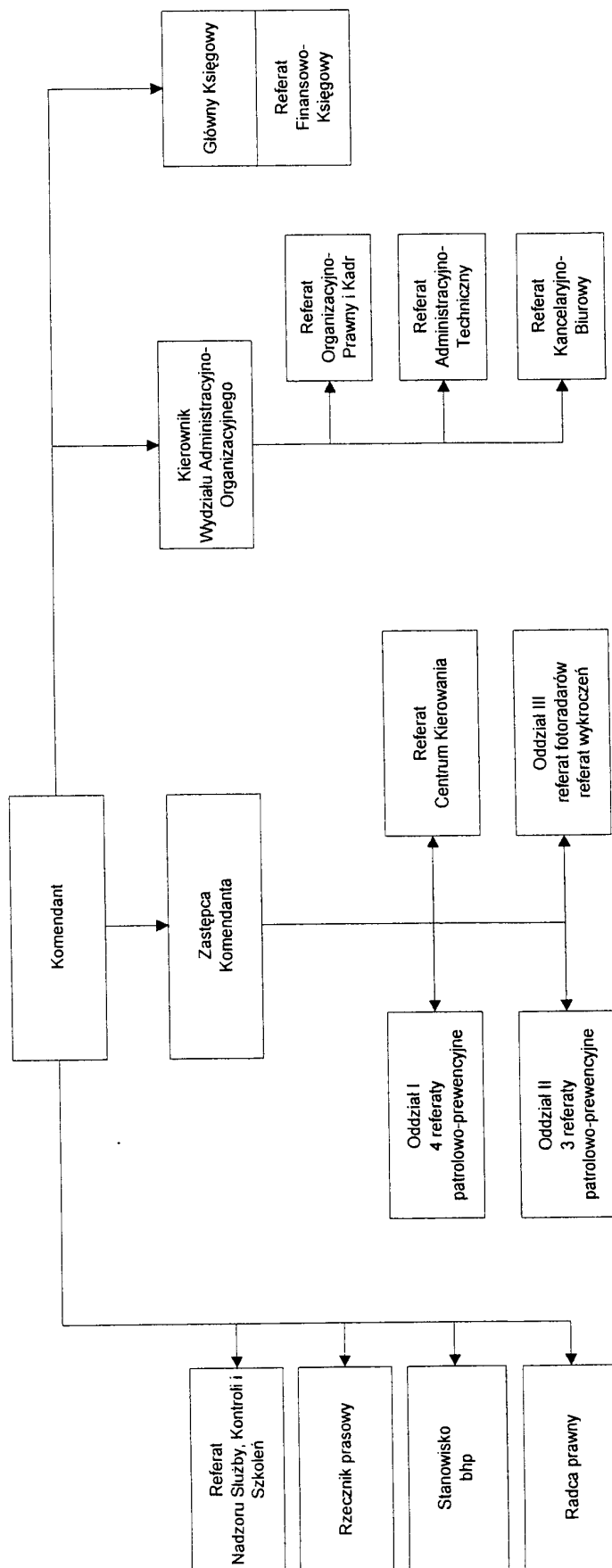
§ 16

Status prawny pracowników Straży określa ustawa o strażach gminnych oraz ustawa o pracownikach samorządowych.

§ 17

Dokonywanie zmian w regulaminie następuje w trybie jego nadania przez Radę Miejską Wrocławia.

**Załącznik do regulaminu Straży
Miejskiej Wrocławia**



2344**UCHWAŁA RADY MIEJSKIEJ WROCŁAWIA
NR XXIII/731/08**

z dnia 10 lipca 2008 r.

**w sprawie ustalenia sieci publicznych szkół podstawowych i gimnazjów
na terenie Miasta**

Na podstawie art. 18 ust. 2 pkt 15 ustawy z dnia 8 marca 1990 r. o samorządzie gminnym (Dz. U. z 2001 r. Nr 142, poz. 1591 z późn. zm.¹⁾), art. 12 pkt 11, art. 92 ust. 1 pkt 1 i ust. 2 ustawy z dnia 5 czerwca 1998 r. o samorządzie powiatowym (Dz. U. z 2001 r. Nr 142, poz. 1592 z późn. zm.²⁾), w związku z art. 17 ust. 4, 5 i 6 ustawy z dnia 7 września 1991 r. o systemie oświaty (Dz. U. z 2004 r. Nr 256, poz. 2572 z późn. zm.³⁾) Rada Miejska Wrocławia uchwala, co następuje:

§ 1

1. Ustala się sieć publicznych szkół podstawowych:

Szkoły podstawowe prowadzone przez Miasto

- 1) **Szkoła Podstawowa nr 1 im. Marii Dąbrowskiej**
50-315 Wrocław, ul. Nowowiejska 78;
- 2) **Szkoła Podstawowa nr 2 im. Henryka Sucharskiego**
50-451 Wrocław, ul. Komuny Paryskiej 36/38;
- 3) **Szkoła Podstawowa nr 3 im. Mariusza Zaruskiego**
54-220 Wrocław, ul. Bobrza 27;
- 4) **Szkoła Podstawowa nr 8 im. Marszałka Józefa Piłsudskiego**
51-424 Wrocław, ul. Kowalska 105;
- 5) **Szkoła Podstawowa nr 9 im. Wincentego Pola**
50-505 Wrocław, ul. Nyska 66;
- 6) **Szkoła Podstawowa nr 10 im. Bolesława Krzywoustego**
w Zespole Szkolno-Przedszkolnym nr 3
51-354 Wrocław, ul. Inflancka 13;
- 7) **Szkoła Podstawowa nr 12 im. Marii Skłodowskiej-Curie**
50-372 Wrocław, ul. Janiszewskiego 14;
- 8) **Szkoła Podstawowa nr 15 im. Księżnej Jadwigi Śląskiej**
w Zespole Szkolno-Przedszkolnym nr 9
52-401 Wrocław, ul. Solskiego 13;
- 9) **Szkoła Podstawowa nr 17 im. Prof. Stanisława Kulczyńskiego**
50-550 Wrocław, ul. Wieczysta 105;
- 10) **Szkoła Podstawowa nr 18 im. Bolesława Drobnera**
53-630 Wrocław, ul. Poznańska 26;
- 11) **Szkoła Podstawowa nr 19 im. Bolesława Chrobrego**
w Zespole Szkolno-Przedszkolnym nr 7
54-134 Wrocław, ul. Koszykarska 2/4;
- 12) **Szkoła Podstawowa nr 20**
51-124 Wrocław, ul. Kamieńskiego 24;
- 13) **Szkoła Podstawowa nr 21 im. Mieszka I**
w Zespole Szkolno-Przedszkolnym nr 5
51-004 Wrocław, ul. Osobowicka 127;

- 14) **Szkoła Podstawowa nr 22**
54-062 Wrocław, ul. Stabłowicka 143;
- 15) **Szkoła Podstawowa nr 23 im. Generała Stefana „Grota” Roweckiego**
52-235 Wrocław, ul. Przystankowa 32;
- 16) **Szkoła Podstawowa nr 24**
54-031 Wrocław, ul. Częstochowska 42;
- 17) **Szkoła Podstawowa nr 25 im. Franciszka Juszcza**
54-611 Wrocław, ul. Stanisławowska 38/44;
- 18) **Szkoła Podstawowa nr 26 im. Piastów Śląskich**
54-107 Wrocław, ul. Maślicka 37;
- 19) **Szkoła Podstawowa nr 27**
w Zespole Szkolno-Przedszkolnym nr 10
54-512 Wrocław, ul. Rumiankowa 34;
- 20) **Szkoła Podstawowa nr 28 im. Generała Leopolda Okulickiego**
54-406 Wrocław, ul. Grecka 59;
- 21) **Szkoła Podstawowa nr 30 im. Wojsk Obrony Powietrznej Kraju**
53-520 Wrocław, ul. Zaporoska 28;
- 22) **Szkoła Podstawowa nr 34**
w Zespole Szkolno-Przedszkolnym nr 6
52-214 Wrocław, ul. Gałczyńskiego 8;
- 23) **Szkoła Podstawowa nr 36 im. Bohaterów Westerplatte**
w Zespole Szkół nr 15
51-609 Wrocław, ul. Chopina 9b;
- 24) **Szkoła Podstawowa nr 37 im. Kardynała Stefana Wyszyńskiego**
54-320 Wrocław, ul. Sarbinowska 10;
- 25) **Szkoła Podstawowa nr 38**
w Zespole Szkolno-Przedszkolnym nr 2
54-130 Wrocław, ul. Horbaczewskiego 61;
- 26) **Szkoła Podstawowa nr 39 im. Księdza Jana Twardowskiego**
51-211 Wrocław, ul. Przedwiośnie 47/49;
- 27) **Szkoła Podstawowa nr 40 im. Prof. Bolesława Iwaszkiewicza**
w Zespole Szkolno-Przedszkolnym nr 4
51-168 Wrocław, ul. Sołtysowicka 34;
- 28) **Szkoła Podstawowa nr 42 z Oddziałami dla Uczniów Niedostosowanych Społecznie**
w Zespole Placówek Oświatowych nr 1
52-314 Wrocław, ul. Wałbrzyska 50;

- 29) **Szkoła Podstawowa nr 43 z Oddziałami Integracyjnymi**
w Zespole Szkół nr 11
53-424 Wrocław, ul. Grochowa 36/38;
- 30) **Szkoła Podstawowa nr 44 im. Jana III Sobieskiego**
51-206 Wrocław, ul. Wilanowska 31;
- 31) **Szkoła Podstawowa nr 45 im. Janusza Kusocińskiego**
w Zespole Szkół nr 9
51-690 Wrocław, ul. Krajewskiego 1;
- 32) **Sportowa Szkoła Podstawowa nr 46 im. Polskich Olimpijczyków**
53-628 Wrocław, ul. Ścinawska 21;
- 33) **Szkoła Podstawowa nr 47**
53-135 Wrocław, ul. Januszowicka 35/37;
- 34) **Szkoła Podstawowa nr 50**
51-113 Wrocław, ul. Obornicka 28;
- 35) **Szkoła Podstawowa nr 51 im. Jana Pawła II**
54-018 Wrocław, ul. Krępicka 50;
- 36) **Szkoła Podstawowa nr 53**
w Zespole Szkolno-Przedszkolnym nr 11
51-518 Wrocław, ul. Strachocińska 155/157;
- 37) **Szkoła Podstawowa nr 58 im. Wandy Rutkiewicz**
w Zespole Szkolno-Przedszkolnym nr 8
50-209 Wrocław, ul. Składowa 2/4;
- 38) **Szkoła Podstawowa nr 61 im. Janusza Korczaka**
53-025 Wrocław, ul. Skarbowców 8;
- 39) **Szkoła Podstawowa nr 63 im. Anny Jasińskiej**
50-057 Wrocław, ul. Mennicza 21/23;
- 40) **Szkoła Podstawowa nr 64 im. Władysława Broniewskiego**
53-006 Wrocław, ul. Wojszycka 1/13;
- 41) **Szkoła Podstawowa nr 65 im. Bertolta Brechta**
w Zespole Szkół nr 20
54-207 Wrocław, ul. Kłodnicka 36;
- 42) **Szkoła Podstawowa nr 67**
50-035 Wrocław, pl. Muzealny 20;
- 43) **Szkoła Podstawowa nr 68 im. II Tysiąclecia Wrocławia**
53-445 Wrocław, ul. Szczęśliwa 28;
- 44) **Szkoła Podstawowa nr 71 im. Leona Kruczkowskiego**
50-039 Wrocław, ul. Podwale 57;
- 45) **Sportowa Szkoła Podstawowa nr 72 im. Władka Zarembowicza**
53-335 Wrocław, ul. Trwała 17/19;
- 46) **Szkoła Podstawowa nr 73 im. Generała Władysława Andersa**
50-525 Wrocław, ul. Gliniana 30;
- 47) **Szkoła Podstawowa nr 74 im. Prymasa Tysiąclecia**
50-227 Wrocław, ul. Kleczkowska 2;
- 48) **Szkoła Podstawowa nr 75 im. Henryka Sienkiewicza**
w Zespole Szkół nr 21
54-152 Wrocław, ul. Ignuta 28;
- 49) **Szkoła Podstawowa nr 76 z Oddziałami Sportowymi im. I Armii Wojska Polskiego**
53-320 Wrocław, ul. Wandy 13;
- 50) **Szkoła Podstawowa nr 78 im. Mikołaja Kopernika**
50-303 Wrocław, ul. Jedności Narodowej 195;
- 51) **Szkoła Podstawowa nr 80 im. Tysiąclecia Wrocławia**
52-120 Wrocław, ul. Polna 4;
- 52) **Szkoła Podstawowa nr 82 im. Budowniczych Wrocławia**
53-206 Wrocław, ul. Blacharska 13;
- 53) **Szkoła Podstawowa nr 83 im. Jana Kasprowicza**
51-160 Wrocław, al. Boya Żeleńskiego 32;
- 54) **Szkoła Podstawowa nr 84 im. Ruchu Obrońców Pokoju**
50-337 Wrocław, ul. Górnickiego 20;
- 55) **Szermiercza Szkoła Podstawowa nr 85**
50-416 Wrocław, ul. Traugutta 37;
- 56) **Szkoła Podstawowa nr 90 im. Prof. Stanisława Tołpy**
50-540 Wrocław, ul. Orzechowa 62;
- 57) **Szkoła Podstawowa nr 91 im. Orłąt Lwowskich**
51-661 Wrocław, ul. Sempołowskiej 54;
- 58) **Szkoła Podstawowa nr 93 im. Tradycji Orła Białego**
50-328 Wrocław, ul. Niemcewicza 29/31;
- 59) **Szkoła Podstawowa nr 95 im. Jarosława Iwaszkiewicza**
54-047 Wrocław, ul. Starogajowa 66/68;
- 60) **Szkoła Podstawowa nr 96 im. Leonida Teligi**
50-425 Wrocław, ul. Krakowska 2;
- 61) **Szkoła Podstawowa nr 97 im. Jana Brzechwy**
53-509 Wrocław, ul. Prosta 16;
- 62) **Szkoła Podstawowa nr 98 im. Piastów Wrocławskich**
51-319 Wrocław, ul. Sycowska 22;
- 63) **Szkoła Podstawowa nr 99 im. Tadeusza Kościuszki**
52-026 Wrocław, ul. Głębczycka 3;
- 64) **Szkoła Podstawowa nr 107 im. Piotra Włostowica**
50-318 Wrocław, ul. Prusa 64/74;
- 65) **Szkoła Podstawowa nr 108 im. Juliana Tuwima**
50-254 Wrocław, ul. Chrobrego 3;
- 66) **Szkoła Podstawowa nr 109 im. Edwarda Dembowskiego**
53-230 Wrocław, ul. Inżynierska 54;
- 67) **Szkoła Podstawowa nr 113 im. Adama Rapackiego**
w Zespole Szkolno-Przedszkolnym nr 1
54-438 Wrocław, ul. Zemska 16c;
- 68) **Szkoła Podstawowa nr 118 im. Pułkownika Pilota Bolesława Orlińskiego**
54-130 Wrocław, Bulwar Ikara 19;
- 69) **Terapeutyczna Szkoła Podstawowa nr 119**
52-024 Wrocław, ul. Bytomska 7;
- Szkoły muzyczne prowadzone przez Miasto**
- 70) **Szkoła Muzyczna I Stopnia nr 2**
w Zespole Szkół nr 9
51-690 Wrocław, ul. Krajewskiego 1;

- 71) **Ogólnokształcąca Szkoła Muzyczna I Stopnia nr 2 im. Fryderyka Chopina**
w Zespole Szkół nr 9
51-690 Wrocław, ul. Krajewskiego 1;
- 72) **Szkoła Muzyczna I Stopnia nr 3**
w Zespole Szkół nr 20
54-207 Wrocław, ul. Kłodnicka 36;
- 73) **Ogólnokształcąca Szkoła Muzyczna I Stopnia nr 3**
w Zespole Szkół nr 20
54-207 Wrocław, ul. Kłodnicka 36;

Szkoły podstawowe specjalne prowadzone przez Miasto

- 74) **Szkoła Podstawowa Specjalna nr 48 dla Dzieci Słabo Słyszących**
w Zespole Szkół nr 15
51-609 Wrocław, ul. Chopina 9b;
- 75) **Szkoła Podstawowa Specjalna nr 86 dla Niedostosowanych Społecznie**
w Młodzieżowym Ośrodku Socjoterapii nr 2
54-029 Wrocław, ul. Kielecka 51;
- 76) **Szkoła Podstawowa Specjalna nr 87**
w Specjalnym Ośrodku Szkolno-Wychowawczym nr 10
51-616 Wrocław, ul. Parkowa 27;
- 77) **Szkoła Podstawowa Specjalna nr 88 dla Niedostosowanych Społecznie**
w Młodzieżowym Ośrodku Wychowawczym
50-551 Wrocław, ul. Borowska 101;
- 78) **Szkoła Podstawowa Specjalna nr 100 dla Niepełnosprawnych Ruchowo**
w Zespole Szkół nr 17
51-128 Wrocław, ul. Poświęcka 8;
- 79) **Szkoła Podstawowa Specjalna nr 101 z Oddziałami dla Uczniów z Zaburzeniami Psychicznymi i Przewlekłe Chorych**
w Zespole Szkół nr 13
51-131 Wrocław, ul. Żmigrodzka 134;
- 80) **Szkoła Podstawowa Specjalna nr 102 dla Uczniów z Autyzmem**
w Zespole Placówek Oświatowych nr 2
53-621 Wrocław, ul. Głogowska 30;
- 81) **Szkoła Podstawowa Specjalna nr 103**
w Specjalnym Ośrodku Szkolno-Wychowawczym nr 8
54-239 Wrocław, ul. Wejherowska 28;
- 82) **Szkoła Podstawowa Specjalna nr 104**
w Zespole Szkół Specjalnych nr 27
50-377 Wrocław, pl. Grunwaldzki 3b;
- 83) **Szkoła Podstawowa Specjalna nr 111**
w Specjalnym Ośrodku Szkolno-Wychowawczym nr 9
54-239 Wrocław, ul. Wejherowska 28;
- 84) **Szkoła Podstawowa Specjalna nr 115**
w Specjalnym Ośrodku Szkolno-Wychowawczym nr 11
50-547 Wrocław, ul. Kamienna 99/101;
- 85) **Szkoła Podstawowa Specjalna nr 116 dla Uczniów z Dziecięcym Porażeniem Mózgowym**
w Zespole Szkół nr 21
54-152 Wrocław, ul. P. Ignuta 28;

- 86) **Szkoła Podstawowa Specjalna nr 120 z Oddziałami dla Uczniów z Zaburzeniami Psychicznymi i Przewlekłe Chorych**
w Zespole Szkół nr 12
54-235 Wrocław, ul. Białowieska 74a.

Szkoły podstawowe specjalne prowadzone przez Samorząd Województwa Dolnośląskiego

- 87) **Szkoła Podstawowa w Ośrodku Szkolno-Wychowawczym Dzieci Niestyszających**
54-144 Wrocław, ul. Dworska 8
- 88) **Szkoła Podstawowa w Ośrodku Szkolno-Wychowawczym Dzieci Niewidomych**
50-034 Wrocław, ul. Kamiennogórska 16

2. Ustala się sieć publicznych gimnazjów:

Gimnazja prowadzone przez Miasto

- 1) **Gimnazjum nr 1 im. Hugona Dionizego Steinhauza**
54-242 Wrocław, ul. Jelenia 7;
- 2) **Gimnazjum nr 2 im. Józefa Mackiewicza**
51-314 Wrocław, ul. Gorlicka 25;
- 3) **Gimnazjum nr 3**
50-430 Wrocław, ul. Świstackiego 12a;
- 4) **Gimnazjum nr 4 im. Ojca Świętego Jana Pawła II**
50-247 Wrocław, ul. Paulińska 14;
- 5) **Gimnazjum nr 5 im. Cypriana Kamila Norwida**
53-604 Wrocław, ul. Pawłowa 15;
- 6) **Gimnazjum nr 6**
53-232 Wrocław, al. Pracy 24;
- 7) **Gimnazjum nr 7 im. Tradycji Herbu Wrocławia**
54-151 Wrocław, ul. Kolisty 17;
- 8) **Gimnazjum nr 8**
50-525 Wrocław, ul. Roosevelta 15;
- 9) **Gimnazjum nr 9**
54-320 Wrocław, ul. Sarbinowska 10;
- 10) **Gimnazjum nr 10 z Oddziałami Dwujęzycznymi**
w Zespole Szkół Ogólnokształcących nr 3
50-082 Wrocław, ul. Piotra Skargi 29/31;
- 11) **Gimnazjum nr 11 im. Stefana Batorego**
51-206 Wrocław, ul. Wilanowska 31;
- 12) **Gimnazjum nr 12**
w Zespole Szkół nr 24
54-019 Wrocław, ul. Eluarda 51/55;
- 13) **Gimnazjum nr 13 im. Unii Europejskiej**
50-354 Wrocław, ul. Reja 1/3;
- 14) **Gimnazjum nr 14 im. Hugona Kołłątaja**
50-002 Wrocław, ul. Kołłątaja 1/6;
- 15) **Gimnazjum nr 15**
50-301 Wrocław, ul. Jedności Narodowej 117;
- 16) **Gimnazjum nr 16 im. Andrzeja Waligórskiego**
53-426 Wrocław, ul. Jemiółowa 57;
- 17) **Gimnazjum nr 17 im. ks. Jana Twardowskiego**
53-302 Wrocław, ul. Ślężna 2/24;
- 18) **Gimnazjum nr 18 im. Armii Krajowej**
54-207 Wrocław, ul. Kłodnicka 36;
- 19) **Gimnazjum nr 19 im. Zbigniewa Herberta**
51-670 Wrocław, ul. Dembowskiego 39;

- 20) **Gimnazjum nr 20 im. Profesora Alfreda Jahna**
51-637 Wrocław, ul. Pautscha 9;
 - 21) **Gimnazjum nr 21**
50-518 Wrocław, ul. św. Jerzego 4;
 - 22) **Gimnazjum nr 22 im. Lothara Herbsta**
54-101 Wrocław, ul. Lubelska 95a;
 - 23) **Gimnazjum nr 23 im. Wandy Rutkiewicz**
53-148 Wrocław, ul. Jastrzębia 26;
 - 24) **Gimnazjum nr 24 im. Janusza Korczaka**
51-160 Wrocław, ul. Przybyszewskiego 59;
 - 25) **Gimnazjum nr 25**
50-540 Wrocław, ul. Orzechowa 62;
 - 26) **Gimnazjum Dwujęzyczne nr 26**
w Zespole Szkół Ogólnokształcących nr 5
53-523 Wrocław, ul. Grochowa 13;
 - 27) **Gimnazjum nr 27 im. Ossolineum**
51-112 Wrocław, ul. Czeska 40;
 - 28) **Gimnazjum nr 28 im. Kawalerów Orderu Orła Białego**
53-644 Wrocław, ul. Zachodnia 2;
 - 29) **Gimnazjum nr 29 im. Konstytucji 3 Maja**
50-153 Wrocław, ul. Kraińskiego 1;
 - 30) **Gimnazjum nr 30 im. Polonii Francuskiej**
53-330 Wrocław, ul. Jantarowa 5;
 - 31) **Gimnazjum nr 31**
w Zespole Szkół nr 3
54-402 Wrocław, ul. Szkocka 64;
 - 32) **Gimnazjum nr 34**
54-438 Wrocław, ul. Zemska 16;
 - 33) **Gimnazjum nr 37**
w Zespole Szkół nr 18
53-645 Wrocław, ul. Młodych Techników 58;
 - 34) **Gimnazjum nr 38**
w Zespole Szkół nr 4 im. Komisji Edukacji Narodowej
53-140 Wrocław, ul. Powstańców Śląskich 210/218;
 - 35) **Gimnazjum nr 39**
51-410 Wrocław, al. Brücknera 12;
 - 36) **Gimnazjum nr 40 im. Noblistów Polskich**
52-429 Wrocław, ul. Morelowskiego 43;
 - 37) **Gimnazjum Dwujęzyczne nr 48**
w Zespole Szkół nr 5
50-447 Wrocław, ul. Hauke-Bosaka 33;
 - 38) **Gimnazjum nr 49 z Oddziałami Dwujęzycznymi**
w Zespole Szkół nr 14
51-410 Wrocław, al. Brücknera 10;
 - 39) **Gimnazjum Integracyjne nr 50**
w Zespole Szkół nr 11
53-424 Wrocław, ul. Grochowa 36/38;
 - 40) **Gimnazjum dla Dorosłych**
w Centrum Kształcenia Ustawicznego
50-089 Wrocław, ul. Swobodna 71/73;
- Gimnazja specjalne prowadzone przez Miasto**
- 41) **Gimnazjum Specjalne nr 42 dla Niedostosowanych Społecznie**
w Młodzieżowym Ośrodku Socjoterapii nr 3
w Zespole Placówek Oświatowych nr 1
52-314 Wrocław, ul. Wałbrzyska 50;
 - 42) **Gimnazjum Specjalne nr 43 dla Niedostosowanych Społecznie**
w Młodzieżowym Ośrodku Socjoterapii nr 2
54-029 Wrocław, ul. Kielecka 51;
 - 43) **Gimnazjum Specjalne nr 54**
w Specjalnym Ośrodku Szkolno-Wychowawczym nr 9
54-239 Wrocław, ul. Wejherowska 28;
 - 44) **Gimnazjum Specjalne nr 55**
w Specjalnym Ośrodku Szkolno-Wychowawczym nr 10
51-616 Wrocław, ul. Parkowa 27;
 - 45) **Gimnazjum Specjalne nr 56**
w Specjalnym Ośrodku Szkolno-Wychowawczym nr 11
50-547 Wrocław, ul. Kamienna 99/101;
 - 46) **Gimnazjum Specjalne nr 52 dla Uczniów z Dziecięcym Porażeniem Mózgowym**
w Zespole Szkół nr 21
54-152 Wrocław, ul. Ignuta 28;
 - 47) **Gimnazjum Specjalne nr 57**
w Zespole Szkół Specjalnych nr 27
50-377 Wrocław, pl. Grunwaldzki 3b;
 - 48) **Gimnazjum Specjalne nr 44 dla Niedostosowanych Społecznie**
w Młodzieżowym Ośrodku Wychowawczym
50-551 Wrocław, ul. Borowska 101;
 - 49) **Gimnazjum Specjalne nr 58 dla Uczniów z Autyzmem**
w Zespole Placówek Oświatowych nr 2
53-621 Wrocław, ul. Głogowska 30;
 - 50) **Gimnazjum Specjalne nr 46 dla Niepełnosprawnych Ruchowo**
w Zespole Szkół nr 17
51-128 Wrocław, ul. Poświęcka 8;
 - 51) **Gimnazjum Specjalne nr 45 z Oddziałami dla Uczniów z Zaburzeniami Psychicznymi i Przewlekłe Chorych**
w Zespole Szkół nr 12
54-235 Wrocław, ul. Białowieska 74a;
 - 52) **Gimnazjum Specjalne nr 47 z Oddziałami dla Uczniów z Zaburzeniami Psychicznymi i Przewlekłe Chorych**
w Zespole Szkół nr 13
51-131 Wrocław, ul. Żmigrodzka 134;
 - 53) **Gimnazjum Specjalne nr 51 dla Dzieci Słabo Słyszących**
w Zespole Szkół Integracyjnych
54-438 Wrocław, ul. Nowodworska 78/82;
- Gimnazja prowadzone przez inne osoby prawne i fizyczne**
- 54) **Gimnazjum Integracyjne**
54-239 Wrocław, ul. Wejherowska 28;
 - 55) **Publiczne Gimnazjum Sióstr Urszulanek Unii Rzymskiej we Wrocławiu**
50-140 Wrocław, pl. Nankiera 16;
 - 56) **Publiczne Gimnazjum Katolickie im. Najświętszej Marii Panny Pośredniczki Łask**
54-402 Wrocław, ul. Szkocka 64;
 - 57) **Gimnazjum Sportowe „Gimbasket”**
51-414 Wrocław, ul. Toruńska 76;

Gimnazja specjalne prowadzone przez Samorząd Województwa Dolnośląskiego

- 58) **Gimnazjum w Ośrodku Szkolno-Wychowawczym Dzieci Nieślyszących**
54-144 Wrocław, ul. Dworska 8;
- 59) **Gimnazjum w Ośrodku Szkolno-Wychowawczym Dzieci Niewidomych**
50-034 Wrocław, ul. Kamiennogórska 16.

§ 2

1. Określa się granice obwodów szkół podstawowych prowadzonych przez Miasto:

1) **Szkoła Podstawowa nr 1 im. Marii Dąbrowskiej, ul. Nowowiejska 78**

Obwód: ulice: plac Westerplatte, Bacha, Bujwida od nr 20 do końca i od nr 31 do końca, Czerwonego Krzyża, Damrota od nr 23 do końca i od nr 26 do końca, Daszyńskiego od nr 44 do końca i od nr 49 do końca, Gdańska, Jaracza, kardynała Wyszyńskiego od nr 99 do końca, Liskiego, Lompy, Młodnickiego, Mozarta, Nowowiejska od nr 62 do końca, Orzeszkowej od nr 54 do końca i od nr 49 do końca, Pasterska, Piastowska od nr 49 do końca i od nr 54 do końca, Prusa od nr 61 do końca i od nr 96 do końca, Reja od nr 49 do końca i od nr 60 do końca, Sienkiewicza od nr 77 do końca i od nr 130 do końca, Sopocka, Walecznych.

2) **Szkoła Podstawowa nr 2 im. Henryka Suckarskiego, ul. Komuny Paryskiej 36/38**

Obwód: ulice: plac Konstytucji 3 Maja, Dąbrowskiego, Dworcowa od nr 2 do końca (parzyste), Gwarna, Hercena, Kniaziewiczza, Komuny Paryskiej, Kościuszki nr 52-174 i nr 59-167, Małachowskiego, Pułaskiego.

3) **Szkoła Podstawowa Nr 3 im. Mariusza Zaruskiego, ul. Bobrza 27**

Obwód: ulice: Białowieska, Bobrza, Jelenia, Legnicka nr 51 i 53, Niedźwiedzia, Ojców Oblatów, Popowicka, Przedmiejska, Rysia, Starograniczna, Starogroblowa, Wejherowska, Zajączka, Żubrza.

4) **Szkoła Podstawowa nr 8 im. Marszałka Józefa Piłsudskiego, ul. Kowalska 105**

Obwód: ulice: Bażancia, Bociania, Ceglana, Chłopska, Czajcza, Działdowska, Etcka, Gęsia, Gołębia, Jaskółcza, Kościelna, Kowalska, Kukulcza, Kuropatwia, Kwizdyńska, Lechitów, Mewia, Miłoszycka od nr 41 do końca (wszystkie), Mokra, Niborska, Olsztyńska, Rakowa, Sikorcza, Szczycieńska, Szczygła, Szpacza, Tczewska, Węgoborska, Wilgotna, Wilgowa, Wronia.

5) **Szkoła Podstawowa nr 9 im. Wincentego Pola, ul. Nyska 66**

Obwód: ulice: Biskupa B. Bogedaina, Boczna, Gazowa, Henrykowska, Hubska od nr 32 do końca i od nr 29 do końca, Jesionowa, Kamieniecka, Księdza Klimasa, Laskowa, Lniarna, Łagiewnicka, Międzyleska, Morelowa, Morwowa, Nyska, Otmuchowska, Owocowa, Paczkowska, Piękna, Prudnicka, Sernicka, Śliwkowa, św. Jerzego, Tarnogajska, Wa-

pienna, Winogronowa, Ząbkowicka, Ziębicka, Złotostocka.

6) **Szkoła Podstawowa nr 10 im. Bolesława Krzywoustego w Zespole Szkolno-Przedszkolnym nr 3, ul. Inflancka 13**

Obwód: ulice: ul. Bławatna, Dłutowa, Franki, Grodzieńska, Inflancka, Kielczowska, Kordiana, Kowieńska, Litewska, Malborska, Mazepy, Miejska, Mirkowska, Mroźna, Nadbrzeźna, Nowogródzka, Palacha, Poleska, Rzeczna, Sienna, Szewczenki, Witebska, Żmudzka.

7) **Szkoła Podstawowa nr 12 im. Marii Skłodowskiej-Curie, ul. Janiszewskiego 14**

Obwód: ulice: plac Grunwaldzki, Bujwida nr 1-29 i nr 2-18, Chałubińskiego, Curie-Skłodowskiej, Janiszewskiego, Joliot-Curie, Ładna, Łukasiewiczza, Marcinkowskiego, Mikulicza-Radeckiego, Minkowskiego, Nauczycielska, Nehringa, Norwida, Piastowska nr 2-42 i nr 1-39, Polaka, Reja nr 2-28 i nr 1-21, Roentgena, Smoluchowskiego, Suchardy, Szczytnicka, Wrocławczyka, Wrońskiego, Wróblewskiego, Wystawowa, Wybrzeże Pasteura, Wybrzeże Wyspiańskiego.

8) **Szkoła Podstawowa nr 15 im. Księżnej Jadwigi Śląskiej w Zespole Szkolno-Przedszkolnym nr 9, ul. Solskiego 13**

Obwód: ulice: al. Piastów, Adamieckiego, Anioła Ślązaka, Balzaka, Bukowskiego, Cesarzowicka, Darwina, Dzierżonia, Feichta, Grabczyńska od nr 331 do końca (wszystkie), Harcerska, Jordanowska, Jutrzenki od nr 61 do końca (wszystkie), Kadłubka, Karmelkowa nr 1-51 i nr 2-80, Kowalskiego, Kupiecka, Leszczynowa, Maleczyńskich, Mikulskiego, Mokronoska, Morełowskiego, Nałkowskiej, Ostroroga, PetraSyckiego, Pękalskiego, Rosponda, Skarbka, Sobótki, Solskiego, Stanki, Stefki, Steinhaus, Śniegockiego, Taszyckiego, Trentowskiego, Turystyczna, Wiejska, Wystoucha, Zoli.

9) **Szkoła Podstawowa nr 17 im. Prof. Stanisława Kulczyńskiego, ul. Wieczysta 105**

Obwód: ulice: al. Armii Krajowej, plac Zamenhofska, Borowska nr 86-126 i nr 87-141, Brzoskwiniowa, Gajowa od nr 31 do końca i od nr 46 do końca, Kamienna od nr 75 do końca (wszystkie), Krynicka, Łódzka, Przestrzenna, Śliczna, Tomaszowska, Widna, Wieczysta, Żegiestowska.

10) **Szkoła Podstawowa nr 18 im. Bolesława Drobnera, ul. Poznańska 26**

Obwód: ulice: plac Strzegomski, Rynek Szczepiński, Bolesławiecka, Bolkowska, Czarnieckiego, Fabryczna, Głogowska nr 1-12 (wszystkie), Górska, Jaworska, Kruszwicka, Legnicka nr 1 - 50 (wszystkie), Litomska nr 1-16 (wszystkie), Lubińska nr 1-35 (wszystkie), Młodych Techników nr 1-17 (wszystkie), św. Pawła, Poznańska nr 1-18 (wszystkie), Robotnicza nr 2-58 i nr 1-57, Salezjańska, Smolecka, Sołtysia, Stacyjna, Strzegomska nr 1-109 (wszyst-

- kie), Szczepińska, Trzemeska, Wagonowa, Zachodnia nr parzyste, Ziemowita.
- 11) **Szkoła Podstawowa nr 19 im. Bolesława Chrobrego w Zespole Szkolno-Przedzszkolnym nr 7, ul. Koszykarska 2/4**
Obwód: ulice: Bednarska, Drzymały, Górnicza, Hutnicza, Kosmonautów nr 1 / 1 i nr 1 / 2, Koszykarska, Lewa, Lotnicza nr nieparzyste, Mączna, Metalowców, Murarska, Notecka, Papiernicza, Pilczycka nr 98-148, Rękodzielnicza, Stargardzka, Szklarska, Tkacka, Trójkątna, Warciańska.
- 12) **Szkoła Podstawowa nr 20, ul. Kamieńskiego 24**
Obwód: ulice: Skwer Obrońców Helu, Ałunowa, Anczyca, Aptekarska, Baczyńskiego, Bonczyka, Brodzińskiego, Broniewskiego, Brzechwy, Bukowicka, Cholewkarska, Chrzanowskiego, Cerekwicka, Dalimira, Dekarska, Falzmana, Filomatów, Forteczna, Fryzjerska, Gąsiorowskiego, Goszczyńskiego, Grawerska, Grochowiaka, Irysowa, Jubilerska, Jutrosińska, Kaletnicza, Kamieńskiego, Kasprowicza nr 1-70 (wszystkie), Kątowa, Kępińska, Kocha, Kominiarska od nr 65 do końca (wszystkie), Konopnickiej, Korzeńska, Krośnicka, Kruczkowskiego, Krzyżanowicka, Krzyżanowskiego, Księgarska, Lekarska, Lenartowicza, Leśmiana, Lindego, Ługowa, Makuszyńskiego, Markowskiego, Mikory, Milicka, Młynarska, Mochackiego, Nabelaka, Oppmana, Osiecka, Osolska, Parnickiego, Perzyńskiego, Pęgowska, Pleszewska, Pola Wincentego, Polanowicka, Postolińska, Poświęcka, Prusicka, Redycka od nr 128 do końca (wszystkie), Romanowskiego, Rowerowa, Rudawska, Skoczna, Skoroszowska, Starościńska, Strażacka, Sulejowska, Sulmierzycka, Sułowska, Syrokomli, Szniolisa, Torowa, Twardogórska, Ujejskiego, Wierzchowicka, Zabłocie, Zagaje, Zajączkowska, Zaleskiego, Zalipie, Załęże, Zapotocze, Zarzecze, Zawalna, Zawońska, Zaziębie, Zduńska, Zegarmistrzowska, Zelenaya, Złotowska, Żmigrodzka od nr 1 do końca (nieparzyste), Zaulek Rogoziński.
- 13) **Szkoła Podstawowa nr 21 im. Mieszka I w Zespole Szkolno-Przedzszkolnym nr 5, ul. Osobowicka 127**
Obwód: ulice: plac Wyzwolenia, Ćwiczebna, Hokeistów, Inspektowa, Jarocińska, Kajakarzy, Kapliczna, Koszykarzy, Krotoszyńska, Lipska, Łyżwiarzy, Micheleta, Oplotkowa, Osobowicka od nr 70 do końca (wszystkie), Ostrowska, Ostrzeszowska, Palisadowa, Piłkarzy, Rodziny Kornów, Siatkarzy, Sachistów, Ślazowa, św. Huberta, Wędkarzy, Wieluńska, Witkowska, Wrzosowa, Żużłowców, Żywopłotowa.
- 14) **Szkoła Podstawowa nr 22, ul. Stabłowicka 143**
Obwód: ulice: Bąka, Bojanowska, Brodzka od nr 129 do końca i od nr 146 do końca,
- Cukiernicza, Czaplńskiego, Główna od nr 50 do końca (wszystkie), Gryczana, Gwizdanowska, Haisiga, Hartmana, Imbirowa, Jahna, Janowska, Jaworskiego, Juszczaka, Karczemna, Krzelowska, Łanowskiego, Łososiowicka, Malownicza, Małomicka, Marszowicka nr 1-130 (wszystkie), Modelskiego, Osmańczyka, Piekarska, Piwowarska, Polonii Wrocławskiej, Pracka, Stabłowicka od nr 91 do końca (wszystkie), Starobielawska nr 1-31 i nr 2-22, Towarowa, Wąsowicza, Wereszyckiego, Wilkszyńska, Wilfkego, Zbożowa.
- 15) **Szkoła Podstawowa nr 23 im. Gen. Stefana „Grota” Roweckiego, ul. Przystankowa 32**
Obwód: ulice: Alpejska, Asfaltowa, Będzińska, Biwakowa, Bliska, Chlebowa, Czechowa, Daleka, Drahonowskiej, Generała Grota Roweckiego nr 2-74 i nr 1-73, Glebowa, Himalajska, Hufcowa, Jasienicy, Klasztorna, Kosmiczna, Koszycka, Kukuczki, Kwitnąca, Małkowskiego, Marmurowa, Nenufarowa, Oboźna, Oraczy, Pachnąca, Pamirska, Parafialna do nr 22 (wszystkie), Pawia, Pirejska, Poronińska, Przystankowa, Radarowa, Radłowa, Ratajów, Rozmarynowa, Rutkiewicz, Siewców, Skibowa, Smardzowska, Snopkowa, Spokojna, Szarych Szeregów, Świt, Terenowa, Uznańskiego, Wylotowa, Zastępowa, Zawiszy Czarnego, Zuchowa, Żeńców, Żniwna.
- 16) **Szkoła Podstawowa nr 24, ul. Częstochowska 42**
Obwód: ulice: plac Ciesielski, plac Kaliski, Bocheńska, Chęcińska, Częstochowska, Czorsztyńska, Grybowska, Jasielska, Kamiennogórska, Kielecka, Kosmonautów od nr 234 do końca (parzyste), Kościańska, Krzeszowska, Limanowska, Łukowa, Małopolska, Miechowska, Mieroszowska, Nowosądecka, Nowotarska, Olkuska, Przemyska, Rabczańska, Radomska, Rajska, Rawicka, Rzeszowska, Solińska, Tarnowska, Wielkopolska, Wschowska, Zakopiańska, Złotnicka, Żwirowa, Żywiecka.
- 17) **Szkoła Podstawowa nr 25 im. Franciszka Juszcza, ul. Stanisławowska 38/44**
Obwód: ulice: Avicenny, Baranowicka, Bliźniacza, Boguszewskiej, Buczacka, Cabaja, Cieślakowskiego, Dąbrowskiej, Dołęgi-Mostowicza, Drohobycka, Dygata, Dzielnicowa, Gagarina, Giżyckiego, Godlewskiego, Gombrowicza, Hłaski, Husycka, Karpacka, Knota, Końcowa, Kosidowskiego, Kossak-Szczuckiej, Krzemieniecka, Kunickiego, Meissnera, Mińska, Nowohucka, Osiedlowa, Otwocka, Parandowskiego, Pińska, Postępowa, Przedświt, Pusta, Rakietowa, Rejonowa, Rodziewiczówny, Roślinna, Samborska, Słonimska, Sokalska, Stachury, Stanisławowska, Stryjska, Szarskiego, Tarnopolska, Trawowa, Trzebiatowskiego, Tyrmanda, Wańkowicza, Zagony, Zbarska, Żwirki i Wigury.

- 18) **Szkoła Podstawowa nr 26 im. Piastów Śląskich, ul. Maślicka 37**
Obwód: ulice: al. Śliwowa, Augustowska, Barczewska, Białostocka, Braniewska, Brodnicka, Brodzka nr 1–127 i nr 2–144, Chełmska, Chwałkowska, Dworska, Fromborska, Główna nr 1–49 (wszystkie), Gminna, Gosławicka, Górecka od nr 51 do końca (wszystkie), Hodowlana, Hawska, Jędrzejowska, Kozia, Królewiecka, Krzyżowska, Lidzbarska, Lubelska, Łukowska, Ługowińska, Maślicka, Mrągowska, Narzędziowa, Nasienna, Ostródzka, Pasieczna, Pasłęcka, Pilczycka od nr 149 do końca (wszystkie), Piotrkowska, Potokowa, Północna, Przemysłowska, Reszelska, Rędzińska, Rolna, Sadownicza, Siedlecka, Sorkwicka, Starobieławska od nr 33 do końca i od nr 24 do końca, Stodolna, Ślężoujście, Świeża od nr 36 do końca i od nr 53 do końca, Tolkmicka, Turoszowska, Warmińska, Wołodyjowski, Zamojska, Zebrzydowska.
- 19) **Szkoła Podstawowa nr 27 w Zespole Szkolno-Przedszkolnym nr 10, ul. Rumiankowa 34**
Obwód: ulice: Adamczewskich, Berberysova, Białodrzewna, Białogardzka, Bukowa, Chodkiewicza, Dojazd, Gałowska, Gdacjusza, Grabowa, Gruszowa, Jarnołtowska, Jasińskiej, Jerzmanowska, Ketlinga, Kiemliczów, Kmicica, Komeńskiego, Konińska, Kordeckiego, Kośnego, Krzeptowska, Lubczykowa, Objazdowa, Osiniecka, Pieprzna, Piołunowa, Płaska, Płużna, Przednia, Przybyły, Rezedowa, Rozdzieńskiego, Rumiankowa, Ryżowa, Samotworska, Skrzetuskiego, Strachowicka, Szczecińska, Udzieli, Widłakowa, Zagłoby, Żernicka od nr 171 do końca (wszystkie), Żółkiewskiego.
- 20) **Szkoła Podstawowa nr 28 im. Gen. Leopolda Okulickiego, ul. Grecka 59**
Obwód: ulice: Angielska, Australijska, Babimojska, Belgijska, Białoruska, Desantowa, Duńska, Estońska, Francuska, Graniczna, Grecka, Hiszpańska, Holenderska, Kanadyjska, Klecińska od nr 2 do końca (wszystkie), Muchoborska, Norweska, Otyńska, Przemkowska, Rdestowa, Robotnicza od nr 59 do końca (wszystkie), Rudzka, Skarżyńskiego, Stanów Zjednoczonych, Strzegomska od nr 110 do końca (wszystkie), Szczyrki, Szkocka, Szwajcarska, Szwedzka, Traktatowa, Turecka, Ukraińska, Wardzyńskich, Zarembowicza.
- 21) **Szkoła Podstawowa nr 30 im. Wojsk Obrony Powietrznej Kraju, ul. Zaporoska 28**
Obwód: ulice: plac Hirszfelda, plac J. Szeli, Grabskiego, Gwiaździsta, Krucza nr 1–31 i nr 2–68, Lubuska nr 1–7 (wszystkie), Nasykowa, Skwierzyńska nr 1–19 i nr 2–24, Stysia, Swobodna od nr 17 do końca (wszystkie), Szczęśliwa nr 58–70, Zaporoska nr 10–72 i od nr 49 do końca (wszystkie), Zielińskiego (bez nr 2 i 4).
- 22) **Szkoła Podstawowa nr 34 w Zespole Szkolno-Przedszkolnym nr 6 ul. Gałczyńskiego 8**
Obwód: ulice: Ametystowa, Białoszewskiego, Brylantowa, Bursztynowa, Czołgistów, Dąbka, Diamentowa, Fasolowa, Filipowicza, Fizylierska, Gałczyńskiego, Generała Abrahama, Generała Bołtucia, Generała Grota Roweckiego od nr 75 do końca (wszystkie), Generała Grzmota-Skotnickiego, Generała Kleeberga, Generała Włada, Gerberowa, Goetla, Jarzynowa, Jaspisowa, Kryniczna, Kurpiów, Kutrzeby, Lechonia, Łubinowa, Majora Hubala, Majora Sucharskiego, Masztalerza, Motylkowa, Nefrytowa, Nektarowa, Nenckiego, Obrońców Poczty Gdańskiej, Orawska, Parafialna od nr 23 do końca (wszystkie), Piechoty, Pszczelarska, Rubinowa, Rzepakowa, Sojowa, Sosnkowskiego, Starzyńskiego, Storczykowa, Strachowskiego, Strączkowa, Synów Pułku, Szafera, Szczepowa, Szmaragdowa, Traktorowa, Tulipanowa, Turkusowa, Uczniowska, Ułańska, Unruga, Wspólna, Zdrojowa, Zwiadowców.
- 23) **Szkoła Podstawowa nr 36 im. Bohaterów Westerplatte w Zespole Szkół nr 15, ul. Chopina 9b**
Obwód: ulice: al. Kochanowskiego, al. Paderewskiego, al. Różyckiego, Banacha, Bandtkiego, Bartla, Baudouina de Courtenay, Chopina, Cieszkowskiego, Czackiego, Dicksteina, Elsnera, Folwarczna, Głogowczyka, Handelsmana, Kanałowa, Karłowicza, Kolberga, Kopernika od nr 15 do końca (wszystkie), Krzywickiego, ks. Szramka, Lipińskiego, Mianowskiego, Moniuszki, Na Końcu, Noskowskiego, Parkowa, Piłata, Smoleńskiego, Szymanowskiego, Śniadeczek, Świętochowskiego, Wieniawskiego, Witelona, Wojciecha z Brudzewa.
- 24) **Szkoła Podstawowa nr 37 im. Kardynała Stefana Wyszyńskiego, ul. Sarbinowska 10**
Obwód: ulice: Bytowska, Darłowska, Domastawska, Dziwnowska, Dźwirzyńska, Elbląska, Gołnowska, Helska, Hermanowska, Jaksonowicka, Knignicka, Kołobrzaska, Koszalińska, Majakowskiego, Międzyzdrojska, Morska, Pucka, Przycka, Rewalska, Sarbinowska, Stupska, Sukielicka, Świnoujska, Uzamska, Wołyńska, Woźnicza, Żernicka nr 1–170 (wszystkie).
- 25) **Szkoła Podstawowa nr 38 w Zespole Szkolno-Przedszkolnym nr 2, ul. Horbaczewskiego 61**
Obwód: ulice: Balonowa, Bystrzycka od nr 87 do końca i od nr 28 do końca, Drzewieckiego od nr 24 do końca (wszystkie), Horbaczewskiego od nr 20 do końca (wszystkie), Hynka.
- 26) **Szkoła Podstawowa nr 39 im. Księdza Jana Twardowskiego, ul. Przedwiośnie 47/49**
Obwód: ulice: Azaliowa, Barwinkowa, Białych Goździków, Bratkowa, Czerwonych Maków, Daliowa, Forsycjowa, Jeziorowa,

- Kłokoczycka, Konwaliowa, Krokusowa, Liliowa, Malwowa, Mieczykowa, Mirtowa, Pawłowicka, Przebiśnegowa, Przedwiośnie od nr 2 do końca i od nr 7 do końca, Przyłuszczkowa, Ruciana, Sasankowa, Starodębowa, Stokrotkowa, Szafranowa, Szarotkowa, Widawska, Złocieniowa, Złotej Lili.
- 27) **Szkoła Podstawowa nr 40 im. Prof. Bolesława Iwazkiewicza w Zespole Szkolno-Przedszkolnym nr 4, ul. Sołtysowicka 34**
Obwód: ulice: al. Kanonierska, al. Poprzeczna, Bagatela, Bombardierska, Czytankowa, Elementarzowa, Falskiego, Fortowa, Gimnazjalna, Knastera, Lekcyjna, Marczewskiego, Przejazdowa, Redycka nr 1–127 (wszystkie), Sołtysowicka, Strzelecka, Torfowa.
- 28) **Szkoła Podstawowa nr 42 w Zespole Placówek Oświatowych nr 1, ul. Wałbrzyska 50**
Obwód: ulice: Balladyny, Buraczana, Chyżan, Cukrowa, Czekoladowa, Dalemińców, Dożynkowa, Gieldowa, Goleszan, Goplan, Jutrzenki nr 1–60 (wszystkie), Karmelkowa od nr 53 do końca i od nr 82 do końca, Koberzycka, Kostrzyńska, Kościelna, Kwiatkowskiego, Łanowa, Łuczana, Łysogórska, Marcepanowa, Marchewkowa, Migdałowa, Ogórkowa, Piernikowa, Połabian, Przemysłowa, Redarów, Sezamkowa, Siedliczan, Skrajna, Słoneczna, Słowińców, Supińskiego, Szparagowa, Wafłowa, Wałbrzyska, Wieleńców, Wolinian, Zabrodzka.
- 29) **Szkoła Podstawowa nr 43 w Zespole Szkół nr 11, ul. Grochowa 36/38**
Obwód: ulice: al. Hallera nr 65–91 (nieparzyste), plac Pereca, plac Srebrny, Altanowa, Brązowa, Buska, Cynowa, Grabiszyńska nr 82–170 i nr 91–169, Grochowa, Kłóśna, Kolbuszowska, Krucza od nr 39 do końca i od nr 70 do końca, Kwaśna, Manganowa, Miedziana, Mielecka, Mosiężna, Nikłowa, Ołowiana, Oporowska, Pereca, Połaniecka, Pretficzka od nr 24 do końca (wszystkie), Spiżowa, Stalowa, Stalowowska, Tarnobrzeńska, Żelazna od nr 55 do końca i od nr 48 do końca.
- 30) **Szkoła Podstawowa nr 44 im. Jana III Sobieskiego, ul. Wilanowska 31**
Obwód: ulice: al. Jana III Sobieskiego, Admiralska, Archeologów, Armii Ludowej, Belgradzka, Bratysławska, Charkowska, Chmielna, Chocimska, Dubrownicka, Etnografów, Generała Berlinga, Generała Bora Komorowskiego, Generała Kopańskiego, Generała Okulickiego, Gostyńska, Hetmańska, Irkucka, Jagiellońska, Kasztelańska, Kotwiczna, Królewska, Królowej Marysieńki, Księżycowa, Kujbyszewska, Kurska, Liońska, Lublańska, Łosińska, Łuczników, Marynarska, Masztowa, Niepodległości, Odeska, Odolanowska, Odrodzenia Polski, Okrętowa, Oleska, Omska, Orna, Paryska, Pedagogiczna, Przedwiośnie nr 1–5a (nieparzyste), Ryska, Sarajewska, Sewastopolska, Skarbu Zakrzowskiego, Skopijska, Spacerowa, Staropolska, Stoczniowa, Tallińska, Wallenroda, Wiedeńska, Wilanowska, Wilczkowska, Wołogradzka, Zagrzebska, Zatorska.
- 31) **Szkoła Podstawowa nr 45 im. Janusza Kusocińskiego w Zespole Szkół nr 9, ul. Krajewskiego 1**
Obwód: ulice: al. Dąbska, Becka, Belwederczyków, Biegasa, Borelowskiego, Brata Alberta, Cicha, Czarnoleska, Dembowski, Generała Sowińskiego, Głowackiego, Godebskiego, Heweliusza, Jasna, Kasprzaka, Kazimierska, Konarskiego, Kopernika nr 1–13 (wszystkie), Korczaka, Kosiby, Kosynierów Gdyńskich, Krajewskiego, ks. Brzóska, ks. Jezierskiego, Libelta, 9 Maja, Mickiewicza, Mierosławskiego, Monte Casino, Nulla, Okrzei, Partyzantów nr 1–71 i nr 2–72, Pastelowa, Pierwszej Dywizji, Piramowicza, Potiebni, Pugeta, Rzeźbiarska, Sempołowskiej nr 1–53 i nr 2–48, Sierakowskiego, Sławka, Szanieckiego, ks. Sciegiennego, Tramwajowa, Urbańskiego, Waryńskiego, Wittiga, Wiwulskiego, Wysockiego, Zielonego Dębu.
- 32) **Szkoła Podstawowa nr 46 im. Polskich Olimpijczyków, ul. Ścinawska 21**
Obwód: ulice: plac Solidarności, plac św. Mikołaja, Braniborska, Chojnowska, Długa, Dobra, Drzewna, Głogowska od nr 13 do końca (wszystkie), Głośna, Gnieźnieńska, Inowrocławska, Litomska od nr 17 do końca (wszystkie), Lubińska od nr 36 do końca (wszystkie), Łęczyska, Michalczyka, Młodych Techników od nr 18 do końca (wszystkie), Mostowa, Nabycińska, Podwale nr 1–11 (wszystkie), Poznańska od nr 19 do końca (wszystkie), Rybacka, Rybia, Sikorskiego, Słubicka, Sokolnicza, Szprotawska, Ścinawska, Środkowa, Śrubowa, Zachodnia nr nieparzyste, Zgorzelecka, Zielonogórska, Złotoryjska, Żagańska.
- 33) **Szkoła Podstawowa nr 47, ul. Januszowicka 35/37**
Obwód: ulice: al. Akacjowa, al. Dębowa, al. Jarzębinowa, al. Jaworowa, al. Kasztanowa, al. Lipowa, al. Wiśniowa, al. Wiązowa, Brossa, Cisowa, Januszowicka, Kampinoska, Kutnowska, Orla, Powstańców Śląskich od nr 160 do końca (wszystkie), Sępia, Sochaczewska, Sokola od nr 52 do końca i od nr 55 do końca, Sudecka od nr 98 do końca i od nr 129 do końca, Ulanowski od nr 13 do końca (wszystkie).
- 34) **Szkoła Podstawowa nr 50, ul. Obornicka 28**
Obwód: ulice: Bałkańska, Bałtycka, Bezpieczna, Bułgarska, Chorwacka, Czeska, Jugosłowiańska, Kaczeńcowa, Kminkowa, Kominiarska nr 1–64 (wszystkie), Ligocka, Lutycka, Łopianowa, Łużycka, Macedońska, Meliorancka, Miętowa, Morawska, Na Polance, Obodrzycka, Obornicka, Osobowicka nr 1–61 (wszystkie), Ostowa, Paprotna, Pełczyńska, Perzowa, Pielęgniarska, Pieszka, Podbiałowa, Rzemieślnicza, Serbska, Słowacka, Szczawiowa, Tymiankowa, Wołow-

- ska, Żmigrodzka od nr 2 do końca (parzyste).
- 35) **Szkoła Podstawowa nr 51 im. Jana Pawła II, ul. Krępicka 50**
Obwód: ulice: al. Klonowa, al. Platanowa, plac Świętojański, Beskidzka, Brzezińska, Bujna, Chobieńska, Dolnobrzeska, Ekonomiczna, Eluarda, Gielniaka, Gromadzka, Iglasta, Jajczarska, Jeleniogórska nr 1-40 (wszystkie), Junacka, Kącka, Kosmonautów od nr 287 do końca (nieparzyste), Krajobrazowa, Kresowa, Krępicka, Liściasta, Lubska, Lutyńska, Łączna, Majchra, Malczycka, Małoszyńska, Marszowicka od nr 131 do końca (wszystkie), Miodowa, Mleczarska, Młodzieżowa, Modrzewiowa, Mojęcicka, Mokrzańska, Nabiałowa, Niemkińska, Niepierzyska, Ostreżynowa, Owczarska, Płońskiego, Polkowicka, Promenada, Pustecka, Ratyńska, Równa, Rubczaka, Rytownicza, Serowska, Skoczylasa, Smolna, Snycerska, Sosnowa, Stefana Batorego, Stroma, Szczepanowska, Szkolna, Szpilkowa, Ślepa, Średzka, Świerkowa, Trzmielowicka, Ułowa, Watowa, Wińska, Wojska Polskiego, Wolska, Woronowicka, Wyboista, Zajazdowa, Żarska.
- 36) **Szkoła Podstawowa nr 53 w Zespole Szkolno-Przedszkolnym Nr 11, ul. Strachocińska 155/157**
Obwód: ulice: Badury, Bartnicza, Bazaltowa, Betonowa, Błotna, Byczyńska, Cementowa, Chałupnicza, Chmielarska, Dobrackiego, Drobuta, Gitarowa, Gospodarska, Jaśkowicka, Kmieca, Kołodziejska, Leśna, Ludowa, Łaniewska, Mikołowska, Miłoszycka nr 1-40 (wszystkie), Monopolowa, Mydlana, Mysłowicka, Narciarska, Niedziałkowskiego, Odcinek, Osadnicza, Perkusyjna, Przy Torze, Radzionkowska, Rataja, Rolnicza, Siewna, Słomiana, Smocza, Sobocińska, Strachocińska, Strumykowa, Swojczycka, Śródleśna, Świętochłowicka, Tatarakowa, Treski, Ubocze, Wałowa, Węgłowa, Wieśniacza, Wilczycka, Witosa, Włodarska, Włościańska, Wołczyńska, Wschodnia, Wykładowa, Zagrodnicza, Zamoyskiego, Zaściankowa, Zielarska.
- 37) **Szkoła Podstawowa nr 58 im. Wandy Rutkiewicz w Zespole Szkolno-Przedszkolnym nr 8, ul. Składowa 2/4**
Obwód: ulice: plac Maksza Borny, plac Staszica, plac Strzelecki, Biskupa Tomasza, Cybulskiego, Dmowskiego, Dubois, Kaszubska, Księcia Witolda, Kurkowa, Łowicka, Mieszczkańska, Nobla, Otwarta, Podwórcowa, Pomorska, Portowa, Ptasia, Rydygiera, Składowa, Srocza, Strażnicza, Śrutowa, św. Wincentego nr 2-26 i nr 1-35, Wąska, Władysława Jagiełły, Zyndrama, Żizki.
- 38) **Szkoła Podstawowa nr 61 im. Janusza Korczaka, ul. Skarbowców 8**
Obwód: ulice: Burzowa, Chłodna, Deszczowa, Gradowa, Halna, Jesienna, Korfantego, Krzycka, Kuztelana, Letnia, Pogodna, Po-
- larna, Południowa, Poranna, Powiewna, Przyjaźni, Rapackiego, Rodzinna, Róży Wiatrów, Sąsiedzka, Siostrzana, Skarbowców, Słotna, Sowia, Szronowa, Tuwima, Upalna, Wawrzyniaka, Wieczorna, Wietrzna, Wiosenna, Zefirowa, Zimowa.
- 39) **Szkoła Podstawowa nr 63 im. Anny Jasińskiej, ul. Mennicza 21/23**
Obwód: ulice: plac Dominikański, plac Nankiera, plac Nowy Targ, plac Polski, plac Uniwersytecki, Przejście Garncarskie, Przejście Żelaźnicze, Rynek, Rynek-Ratusz, Arrasowa, Bernardyńska, Biskupia, bł. Czesława, Garbary, Garncarska, Grodzka, Igielna, Jodłowa, Kaznodziejska, Kotlarska, Kurzy Targ, Kuźnicza, Leszczyńskiego, Łaciarska, Mennicza, Nożownicza, Ofiar Oświęcimskich, Oławska, Piaskowa, Sukiennice, Szewska, św. Jana Kapistrana, św. Marii Magdaleny, św. Mikołaja nr 1-18 i nr 64 do końca, św. Wita, Uniwersytecka, Więzienna, Wita Stwosza, Zaulek Grotowskiego.
- 40) **Szkoła Podstawowa nr 64 im. Władysława Broniewskiego, ul. Wojszycka 1/13**
Obwód: ulice: al. Karkonoska, Agrestowa, Aliancka, Borówczana, Braterska, Czeremchowa, Czereśniowa, Dereniowa, Garwolińska, Generała Stanisława Maczka, Grójecka, Hippična, Husarska, Jagodowa, Jeździecka, Kalinowa, Kawalerzystów, Kolarska, Końska, Malinowa, Okrężna, Ołtaszyńska, Ożynowa, Partynicka, Porzeczkowa, Poziomkowa, Pułtuszka, Rawska, Skierniewicka, Spiska, Stajenna, Szwoleżerów, Ślężna od nr 74 do końca i od nr 33 do końca, Tarninowa, Tenisowa, Truskawkowa, Turniejowa, Warsztatowa, Weigla, Wojszycka, Wyścigowa, Zapaśnicza, Zastępowa, Zaulek Ferdynanda Lassala, Zuchowa, Zwycięska, Żołnierska.
- 41) **Szkoła Podstawowa nr 65 im. Bertolta Brechta, w Zespole Szkół nr 20 ul. Kłodnicka 36**
Obwód: ulice: plac Wiślany, Biały Kąt, Brynicka, Bystrzycka nr 1-85 i nr 2-26, Dąbrówki, Gądowska, Kłodnicka, Kwiska, Legnicka od nr 52 do końca (wszystkie) bez nr 53, Małopanewska, Na Ostatnim Groszu, Stobrawska.
- 42) **Szkoła Podstawowa nr 67, plac Muzealny 20**
Obwód: ulice: plac Legionów, plac Muzealny, plac Orłąt Lwowskich, plac Solny, plac Wolności, Bałuckiego, Białoskórnicza, Cieszyńskiego, Druckiego-Lubeckiego, Gepperta, Grabarska, Jatki, Kazimierza Wielkiego, Kielbaśnicza, Kościuszki nr 2-18 i nr 1-19, Krupnicza, Łazienna, Łąkowa, Malarska, Muzealna, Nowy Świat, Odrzańska, Piłsudskiego nr 2-56, Podwałe nr 27-38 (wszystkie), Psie Budy, Ruska, Rzeźnicza, Sądowa, Szajnochy, Świdnicka nr parzyste, Świebodzka, św. Antoniego, św. Barbary, św. Elżbiety, św. Mikołaja nr 19-63, Włodkowska, Wszystkich Świętych, Zapolskiej.

- 43) **Szkoła Podstawowa nr 68 im. II Tysiąclecia Wrocławia, ul. Szczęśliwa 28**
Obwód: ulice: Gajowicka nr 2–98 i nr 1–119, Jemiołowa, Lubuska od nr 9 do końca (wszystkie), Lwowska, Skwierzyńska od nr 21 do końca i od nr 26 do końca, Szczęśliwa nr 1–57 (wszystkie), Zaporoska nr 9–39, Żelazna nr 1–53 i nr 2–46.
- 44) **Szkoła Podstawowa nr 71 im. Leona Kruczkowskiego, ul. Podwale 57**
Obwód: ulice: Bulwar Dunikowskiego, plac Czysty, plac Franciszkański, plac Kościuszki, plac św. Krzysztofa, plac Teatralny, Bogusławskiego, Bożego Ciała, Czysta, Dworcowa od nr 1 do końca (nieparzyste), Franciszkańska, Frycza-Modrzewskiego, Janickiego, Kołłątaja, Komandorska nr 1–12 (wszystkie), Kościuszki nr 20–50 i nr 21–57, Kraińskiego, Krawiecka, Krowia, Modrzejewskiej, Nowa, Piłsudskiego od nr 58 do końca i od nr 47 do końca, Podwale nr 40–66 (wszystkie), Purkyniego, Rejtana, Skargi, Stawowa, Świdnicka nr nieparzyste, św. Doroty, św. Ducha, św. Katarzyny, Teatralna, Widok, Wierzbowa, Zaulek Wolski.
- 45) **Szkoła Podstawowa nr 72 im. Władka Zarembowicza, ul. Trwała 17/19**
Obwód: ulice: Drukarska, Kamienna nr 1–74 (wszystkie), Komandorska od nr 13 do końca (wszystkie), Pabianicka, Powstańców Śląskich nr 2–124 i nr 1–111, Radosna, Sanocka, Skwerowa, Studzienna, Swobodna nr 1–16 (wszystkie), Ślężna nr 1–31 i nr 2–72, Trwała, Wielka, Zaolziańska.
- 46) **Szkoła Podstawowa nr 73 im. Generała Władysława Andersa, ul. Gliniana 30**
Obwód: ulice: Borowska nr 1–85 (wszystkie), Ciepła, Dawida, Dyrekcyjna, Gajowa nr 2–44 i nr 1–29, Gliniana, Hubska nr 1–27 i nr 2–30, Joannitów, Petruszewicza, Sieradzka, Sucha, Wesoła.
- 47) **Szkoła Podstawowa nr 74 im. Prymasa Tyśiąclecia, ul. Kleczkowska 2**
Obwód: ulice: Dębickiego, Kleczkowska, Kraszewskiego, Reymonta, Siemieńskiego, Struga, Trzebnicka od nr 42 do końca i od nr 25 do końca, Zakładowa, Zegadłowicza, Wybrzeże J. Conrada-Korzeniowskiego.
- 48) **Szkoła Podstawowa nr 75 im. Henryka Sienkiewicza, w Zespole Szkół nr 21, ul. Ignuta 28**
Obwód: ulice: Grobla Kozanowska, Bobrzańska, Celtycka, Dobrzańska, Dokerska, Dziadoszańska, Zielna, Gołężycka, Gwarecka, Ignuta, Kolistka, Kozanowska, Modra, Nadrzeczna, Pałucka, Pilczycka nr 27–96 (wszystkie) i nr 97–147, Połbina, Setna, Sielska, Ślężańska, Trzebowiańska, Wiślańska.
- 49) **Szkoła Podstawowa nr 76 im. I Armii Wojska Polskiego, ul. Wandy 13**
Obwód: ulice: al. Hallera nr 1–63 i nr 2–80, plac Anielewicz, plac Powstańców Śląskich, Energetyczna, Gajowicka od nr 100 do końca i od nr 121 do końca, Jantarowa, Jastrzębia, Krakusa, Łączności, Modlińska, Oficerska, Oksywska, Poczтовая, Podchorążych, Powstańców Śląskich nr 27–159 i nr 130–158, Pretficza nr 1–23 (wszystkie), Przelot, Raclawicka, Saperów, Słowicza, Sokola nr 1–53a i nr 2–50, Spadochroniarzy, Stopnicka, Sudecka nr 1–127 i nr 2–98, Sztabowa, Ulanowski nr 1–11 i nr 2–12, Wandy, Wolbromska, Wróbla, Żurawia.
- 50) **Szkoła Podstawowa nr 78 im. Mikołaja Kopernika, ul. Jedności Narodowej 195**
Obwód: ulice: Barlickiego od nr 30 do końca i od nr 27 do końca, Browarna, Cinciały, Damrota nr 1–22 (wszystkie) i nr 24, Daszyńskiego nr 2–42 i nr 1–47, Dolna, Jedności Narodowej od nr 135 do końca i od nr 128 do końca, kardynała Wyszyńskiego od nr 92 do końca (parzyste), Miarki, Mosbacha, Namysłowska, Nowowiejska nr 2–60, Orzeszkowej nr 1–47 i nr 2–52, Rychtalska, Ustronie, Żeromskiego nr 50–86 i nr 45–85.
- 51) **Szkoła Podstawowa nr 80 im. Tysiąclecia Wrocławia, ul. Polna 4**
Obwód: ulice: 3 Maja, al. Róż, plac Indyjski, plac Mongolski, Afgańska, Arabska, Bengalska, Biegła, Birmańska, Boiskowa, Braci Hofmannów, Brzozowa, Buforowa, Cegielskiego, Centralna, Chińska, Chmurna, Dróżnicza, Ekspresowa, Filipińska, Iracka, Jagodzińska, Japońska, Jemeńska, Jordańska, Konduktorska, Koreańska, Krótka, Laotańska, Leonarda da Vinci, Linkego, Lisia, Mandżurska, Marsowa, Mościckiego, Nepalska, Pakistańska, Palestyńska, Perska, Pięćdziesięciu Bohaterów, Pionierów, Piwniczna, Polna, Sadowa, Sarnia, Semaforowa, Społeczna, Sygnałowa, Syjamska, Tatarska, Topolowa, Tunelowa, Tybetańska, Vivaldiego, Wagnera, Warszawska, Wesołowskiego, Węgierska, Wiaduktowa, Wietnamska, Wileńska, Woskowa, Ziemniaczana, Zwrotnicza.
- 52) **Szkoła Podstawowa nr 82 im. Budowniczych Wrocławia, ul. Blacharska 13**
Obwód: ulice: al. Hallera od nr 82 do końca (parzyste), Arctowskiego, Beniowskiego, Blacharska, Domeyki, Heblarska, Lakiernicza, Mechaników, Męcińskiego, Monterska, Odkrywców, Ogrodowa, Ojca Beyzyma, Pilnikarska, Pionierska, Podróżnicza, Romera, Rymarska, Stolarska, Szolc-Rogozińskiego, Ślusarska, Świdrowa, Tapicerska, Tokarska, Wędrowców, Żeglarska.
- 53) **Szkoła Podstawowa nr 83 im. Jana Kaprowicza, al. Boya Żeleńskiego 32**
Obwód: ulice: al. Boya Żeleńskiego, al. Brücknera, al. Kromera, plac Daniłowskiego, plac Piłsudskiego, Artyleryjska, Asnyka, Berenta, Bydgoska, Czajkowskiego, Długosza, Dygasińskiego, Galla Anonima, Giżycka,

- Grudziądzka, Karpińskiego, Kasprowicza od nr 71 do końca (wszystkie), Kętrzyńska, Klaczki, Koszarowa, Krasickiego, Krzywoustego nr 1–119 (wszystkie), Łąka Mazurska, Micińskiego, Miechowity, Orkana, Piętaka, Potockiego, Przerwy-Tetmajera, Przemyskiego, Przybyszewskiego, Sportowa, Staffa, Toruńska, Wybickiego.
- 54) **Szkoła Podstawowa nr 84 im. Ruchu Obrońców Pokoju, ul. Górnickiego 20**
Obwód: ulice: plac Bema, plac Katedralny, plac Kościelny, Bema, Benedyktyńska, Chemiczna, Górnickiego, Grunwaldzka, Kanonia, Kapitulna, kardynała Hlonda, kardynała Kominka, kardynała Wyszyńskiego nr 1–45 i nr 2–50, Katedralna, Krzywa, Mieszka 1, Miła, Najświętszej Marii Panny, Na Szańcach, Nowowiejska od nr 51 do końca (nieparzyste), Piastowska nr 44–52 i nr 41–47, Piwna, Prusa nr 37–59 i nr 80–94, Przeskok, Reja nr 30–58 i nr 23–47, Rozbrat, Sępa-Szarzyńskiego, Sienkiewicza nr 1–75 i nr 2–128, Staromłyńska, św. Anny, św. Idziego, św. Jadvigi, św. Józefa, św. Marcina, Świętokrzyska, Ukryta.
- 55) **Szkoła Podstawowa nr 85, ul. Traugutta 37**
Obwód: ulice: al. Słowackiego, plac Wróblewskiego, plac Zgody, Dobrzyńska, Hauke Bosaka, Krasieńskiego, Kujawska, Łukasieńskiego, Mazowiecka, Miernicza, Na Grobli, Podwale od nr 67 do końca (wszystkie), Prądyńskiego, Szybka, Traugutta nr 1–100 (wszystkie), Walońska, Worcella, Zgodna, Wybrzeże Słowackiego.
- 56) **Szkoła Podstawowa nr 90 im. Prof. Stanisława Toły, ul. Orzechowa 62**
Obwód: ulice: Bardzka, Bielawska, Borowska od nr 143 do końca i od nr 128 do końca, Czerniawska, Długopolska, Dusznicka, Działkowa, Dzierżoniowska, Glogera, Jabłeczna, Kłodzka, Kudowska, Łądecka, Niemczańska, Orłowicza, Orzechowa, Pieszycza, Pietrzykowiecka, Piławska, Puszczykowska, Radkowska, Strońska, Świeradowska, Wambierzycka, Zaruskiego, Zmorskiego.
- 57) **Szkoła Podstawowa nr 91 im. Orlat Lwowskich, ul. Sempołowskiej 54**
Obwód: ulice: Abramowskiego, Bacciarrellego, Bartoszowicka, Boznańskiej, Braci Gierymskich, Brandta, Canaletta, Chelmońskiego, Fałata, Gersona, Grottgera, Jackowskiego, Kossaka, Kotsisa, Kożuchowska, Malczewskiego, Michałowskiego, Mielczarskiego, Noakowskiego, Norblina, Olszewskiego, Orłowskiego, Pankiewicza, Partyzantów od nr 74 do końca i od nr 73 do końca, Pautscha, Plater Emilii, Promień, Rodakowskiego, Sempołowskiej od nr 55 do końca i od nr 50 do końca, Siemiradzkiego, Smętna, Spółdzielcza, Stanisławskiego, Stefczyka, Ślewińskiego, Wojtkiewicza, Wyczółkowskiego, Zaka, Żmichowskiej.
- 58) **Szkoła Podstawowa nr 93 im. Tradycji Orła Białego, ul. Niemcewicza 29/31**
Obwód: ulice: plac Powstańców Wielkopolskich, plac Słowiański, Drobnera, Jedności Narodowej nr 2–112 i nr 1–105, Kazimierza Jagiellończyka od nr 30 do końca i od nr 27 do końca, Kilińskiego, Kręta, Myśliwska, Niemcewicza, Ołbińska, Pobożnego, Poniatowskiego, Probusa, Roosevelta, Słowiańska, św. Wincentego od nr 37 do końca (wszystkie), Trzebnicka nr 1–23 (nieparzyste), Władysława Łokietka nr nieparzyste, Wyspa Bielarska, Wyspa Piasek, Wyspa Słodowa, Wyspa Tamka.
- 59) **Szkoła Podstawowa nr 95 im. Jarosława Iwaszkiewicza, ul. Starogajowa 66/68**
Obwód: ulice: Amarantowa, Ananasowa, Beżowa, Będkowska, Biała, Bieszczadzka, Błękitna, Boguszowska, Bystra, Ciechocińska, Cieplicka, Cytrynowa, Drogosławicka, Dziarska, Fioletowa, Głuszycza, Górecka nr 1–50 (wszystkie), Granatowa, Hoża, Iwonicka, Jagniątkowska, Jeleniogórska od nr 41 do końca (wszystkie), Jesiennicka, Jeżowska, Kokosowa, Kruszcowa, Lazurowa, Mandarynkowa, Miłkowska, Mysłakowicka, Niebieska, Niecała, Oliwkowa, Perłowa, Piechowicka, Pienińska, Pomarańczowa, Porębska, Prędką, Przechodnia, Przesiecka, Purpurowa, Rażna, Rącza, Rychła, Samotna, Seledynowa, Skaleczna, Sobieszowska, Stabłowicka nr 1–90 (wszystkie), Starogajowa, Strzeblowska, Sulistrowska, Szara, Szkarłatna, Śmigła, Śnieżna, Świeża nr 2–34 i nr 1–51, Tatrzańska, Wartka, Wełniana, Zielona, Żłota, Źródłana, Żółta, Żwawa.
- 60) **Szkoła Podstawowa nr 96 im. Leonida Teliży, ul. Krakowska 2**
Obwód: ulice: Bierzdzka, Brzeska, Chudoby, Kościuszki od nr 169 do końca i od nr 176 do końca, Krakowska nr 1–103 i nr 2–116, Międzyrzeczka, Młoda, Na Niskich Łąkach, Nizinna, Okólna, Opatowicka, Rakowiecka, Świstackiego, Traugutta od nr 101 do końca (wszystkie), Więckowskiego, Zalewowa.
- 61) **Szkoła Podstawowa nr 97 im. Jana Brzechwy, ul. Prosta 16**
Obwód: ulice: plac Jana Pawła II, plac Rozjezdny, Grabiszyńska nr 2–80 i nr 1–89, Jęczmienna, Kolejowa, Lelewela, Owsiana, Pawłowa, Piłsudskiego nr 1–45, Pochyła, Podwale nr 12–25 (wszystkie), Prosta, Pszenna, Szpitalna, Tęczowa, Trójcy Świętej, Wysoka, Zaporoska nr 1–8 (wszystkie), Zdrowa, Zelwerowicza, Zielińskiego nr 2 i 4, Żytunia.
- 62) **Szkoła Podstawowa nr 98 im. Piastów Wrocławskich, ul. Sycowska 22**
Obwód: ulice: Bierutowska, Dobroszycka, Farna, Gorlicka, Krzywoustego od nr 120 – do końca (wszystkie), Miłostowska, Mulicka, Piwnika Ponurego, Sycowska, Tylna, Wójtowska, Zakrzowska, Zielna.

- 63) **Szkoła Podstawowa nr 99 im. Tadeusza Kościuszki, ul. Głubczycka 3**
Obwód: ulice: Grobla Oławska Bieruńska, Blizanowicka, Bogucicka, Brochowska, Bytomska, Chorzowska, Czechowicka, Gliwicka, Głubczycka, Gogolińska, Górnośląska, Hajducka, Karwińska, Katowicka, Kochłowska, Kozielska, Krakowska od nr 105 do końca i od nr 118 do końca, Księżka, Myszkowska, Opolska, Popielskiego, Pszczyńska, Raciborska, Rybnicka, Siewierska, Skibińskiego, Sosnowiecka, Starodworska, Świątnicka, Tarnogórska, Tyska, Wadowicka, Wilcza, Wodzisławska, Zabrzeńska, Zagłębiowska, Zawierciańska.
- 64) **Szkoła Podstawowa nr 107 im. Piotra Włostowica, ul. B. Prusa 64/74**
Obwód: ulice: al. Matejki, Barlickiego nr 1–25 i nr 2–28, Barycka, Jedności Narodowej nr 114–126 i nr 107–133, kardynała Ledóchowskiego, kardynała Wyszyńskiego nr 52–90 i nr 47–97, Kluczborska, Nowowiejska nr 1–49, Oleśnicka, Pestalozzkiego, Prusa nr 1–35 i nr 2–78, bł. E. Stein, Wazownicza, Wygodna, śeromskiego nr 1–43 i nr 2–48.
- 65) **Szkoła Podstawowa nr 108 im. Juliana Tuwima, ul. Chrobrego 3**
Obwód: ulice: plac św. Macieja, Henryka Brodatego, Bolesława Chrobrego, Kazimierza Jagiellończyka nr 2–28 i nr 1–25, Władysława Łokietka nr parzyste, Paulińska, Rostafińskiego, Trzebnicka nr 2–40.
- 66) **Szkoła Podstawowa nr 109 im. Edwarda Dembowskiego, ul. Inżynierska 54**
Obwód: ulice: plac Bzowy, al. Hallera od nr 93 do końca (nieparzyste), Aleja. Pracy, Budowlana, Bzowa, Chabrowa, Fiołkowa, Grabiszyńska nr 172–330 i nr 171–329, Inżynierska, Klecińska nr 1, Kreślarska, Księgowa, Makowa, Narcyzowa, Nasturcjowa, Ostrowskiego, Pierwiosnkowa, Różana, Słonecznikowa, Twarda.
- 67) **Szkoła Podstawowa nr 113 im. Adama Rapackiego w Zespole Szkolno-Przedszkolnym nr 1, ul. Zemska 16c**
Obwód: ulice: Budziszyńska, Chociebuska, Grodecka, Gubińska, Komorowska, Krośnieńska, Nowodworska, Rogowska, Wojrowicka, Zemska.
- 68) **Szkoła Podstawowa nr 118 im. Pułownika Pilota Bolesława Orlińskiego, Bulwar Ikara 19**
Obwód: ulice: Bulwar Ikara, Bulwar Dedala, Bajana, Drzewieckiego nr 1–23 (wszystkie), Horbaczewskiego nr 1–19 (wszystkie), Idzikowskiego, Latawcowa, Lotnicza nr parzyste, Orlińskiego, Pilczycka nr 1–26 (wszystkie), Samolotowa, Skrzydlata, Sterowcowa, Szybowcowa, Tańskiego.
2. Określa się granice obwodów gimnazjów prowadzonych przez Miasto:
- 1) **Gimnazjum nr 1 im. Hugona Dionizego Steinhausa, ul. Jelenia 7**
Obwód: ulice: Białowieska, Bobrza, Gnieźnieńska, Jelenia, Legnicka od nr 51 do końca, Niedźwiedzia, Ojców Oblatów, Popowicka, Przedmiejska, Rysia, Starograniczna, Starogroblowa, Wejherowska, Zajęcza, Żubrza;
- 2) **Gimnazjum nr 2 im. Józefa Mackiewicza, ul. Gorlicka 25**
Obwód: ulice: Bierutowska, Bławatna, Dłutowa, Dobroszycka, Farna, Franki, Gorlicka, Grodzieńska, Inflancka, Kielczowska, Kordiana, Kowieńska, Krzywoustego Bolesława od nr 122 do końca (wszystkie), Litewska, Majora Piwnika Ponurego, Malborska, Mazepy, Miejska, Miłostowska, Mirkowska, Mroźna, Mulicka, Nadbrzeżna, Nowogródzka, Palacha, Poleska, Rzeczna, Sienna, Sycowska, Szewczenki, Tylna, Witebska, Wójtowska, Zakrzowska, Zielna, Żmudzka;
- 3) **Gimnazjum nr 3, ul. Świstackiego 12a**
Obwód: ulice: al. Słowackiego, plac Konstytucji 3 Maja, plac Wróblewskiego, plac Zgody, Bierdzańska, Bieruńska, Blizanowicka, Bogucicka, Brochowska, Brzeska, Bytomska, Chorzowska, Chudoby, Czechowicka, Dobrzyńska, Generała Dąbrowskiego, Generała Hauke-Bosaka, Generała Kniaziewiczza, Generała Prądyńskiego, Gliwicka, Głubczycka, Gogolińska, Górnośląska, Hajducka, Karwińska, Katowicka, Kochłowska, Komuny Paryskiej od nr 39 do Hajducka, Karwińska, Katowicka, Kochłowska, Komuny Paryskiej od nr 39 do końca i od nr 48 do końca, Kościuszki od nr 123 do końca (wszystkie), Kozielska, Krakowska, Krasińskiego, Księżka, Kujawska, Łukasińskiego, Małachowskiego, Mazowiecka, Miernicza, Międzyrzeczka, Młoda, Myszkowska, Na Grobli, Na Niskich Łąkach, Nizinna, Okólna, Opatowicka, Opolska, Podwałe od nr 67 do końca, Popielskiego, Pszczyńska, Raciborska, Rakowiecka, Rybnicka, Siewierska, Skibińskiego, Sosnowiecka, Starodworska, Szybka, Świątnicka, Świstackiego, Tarnogórska, Traugutta, Tyska, Wadowicka, Walońska, Więckowskiego, Wilcza, Wodzisławska, Worcella, Zabrzeńska, Zagłębiowska, Zalewowa, Zawierciańska, Zgodna, Wybrzeże Słowackiego;
- 4) **Gimnazjum nr 4 im. Ojca Świętego Jana Pawła II, ul. Paulińska 14**
Obwód: ulice: plac Borna Maxa, plac Stanisława Staszica, plac Strzelecki, plac Świętego Macieja, Biskupa Tomasza Pierwszego, Brodatego Henryka, Chrobrego Bolesława, Cybulskiego, Dębickiego Zdzisława, Dmowskiego, Drobnera, Dubois, Flisacka, Jagiellończyka Kazimierza, Jagiełły Władysława, Kaszubska, Kleczkowska, Księcia Witolda, Kurkowa, Łokietka Władysława, Łowiecka, Mieszczkańska, Nobla, Otwarta, Paulińska, Podwórcowa, Pomorska, Portowa, Ptasia, Rostafińskiego, Rydygiera, Siemieńskiego Lucjana, Składowa, Srocza, Strażnicza, Śrutowa, Świętego Wincentego, Wąska, Zegadłowicza Emila, Zyndrama z Maszkowic, Żiżki;

- 5) **Gimnazjum nr 5 im. Cypriana Kamila Norwida, ul. Pawłowa 15**
Obwód: ulice: al. Marszałka Piłsudskiego nr 1–45 i nr 2–56, plac Jana Pawła II, plac Legionów, plac Muzealny, plac Orłąt Lwowskich, plac Rozjezdny, plac Wolności, Bałuckiego, Bogusławskiego, Braniborska, Dobra, Druckiego-Lubeckiego, Góralska, Grabiszyńska nr 1–89 i nr 2–80, Jęczmienna, Kolejowa, Kościuszki nr 1–19 (wszystkie), Krupnicza, Lelewela, Łąkowa, Muzealna, Nabycińska, Owsiana, Pawłowa, Pochyła, Podwale nr 8–39 (wszystkie), Prosta, Psie Budy, Pszenna, Robotnicza, Ruska, Sądowa, Sokolnicza, Szpitalna, Świebodzka, Świętego Antoniego, Tęczowa, Trójcy Świętej, Włodkowica, Wszystkich Świętych, Wysoka, Zapolskiej, Zaporoska nr 1–8 (wszystkie), Zdrowa, Zelwerowicza, Zielińskiego nr 2–4, Żytunia;
- 6) **Gimnazjum nr 6, al. Pracy 24**
Obwód: ulice: al. Generała Hallera od nr 82 do końca i od nr 93 do końca, al. Pracy, plac Bzowy, Arctowskiego, Beniowskiego, Blacharska, Budowlana, Bzowa, Chabrowa, Domeyki, Fiołkowa, Grabiszyńska nr 172–330 i nr 171–329, Heblarska, Inżynierska, Klecińska nr 1, Kreślarska, Księgowa, Lakiernicza, Makowa, Mechaników, Męcińskiego, Monterska, Narcyzowa, Nasturcjowa, Odkrywców, Ogrodowa, Ojca Beyzyma, Ostrowskiego, Petuniowa, Pierwiosnkowa, Pilnikarska, Pionierska, Podróżnicza, Romera, Różana, Rymarska, Słonecznikowa, Stolarska, Szolc-Rogozińskiego, Ślusarska, Świdrowa, Tapierska, Tokarska, Twarda, Wędrowców, Żeglarska;
- 7) **Gimnazjum nr 7 im. Tradycji Herbu Wrocławia, ul. Kolista 17**
Obwód: ulice: grobla Kozanowska, Bobrzańska, Celtycka, Dobrzańska, Dokerska, Działoszańska, Dzielną, Gołężycka, Gwarecka, Hutnicza, Ignuta, Kolista, Koszykarska, Kozanowska, Lotnicza (nr nieparzyste), Mączna, Modra, Nadrzeczna, Pałucka, Pilczycka nr 27–139 i nr 28–148, Połbina, Setna, Sielska, Ślężańska, Tkacka, Trzebowiańska, Wiślańska;
- 8) **Gimnazjum nr 8, ul. Roosevelta 15**
Obwód: ulice: plac Powstańców Wielkopolskich, plac Słowiański, Browarna, Cinciały, Daszyńskiego nr 1–47 i nr 2–42, Dolna, Jedności Narodowej nr parzyste i nr 1–89, Kardynała Wyszyńskiego od nr 99 do końca i od nr 92 do końca, Kilińskiego, Księcia Poniatowskiego, Kręta, Miarki, Mieszka I, Mosbacha, końca, Kilińskiego, Księcia Poniatowskiego, Kręta, Miarki, Mieszka I, Mosbacha, Myśliwska, Namysłowska, Na Szańcach, Niemcewicz, Olbińska, Orzeszkowej nr 1–47 i nr 2–52, Prusa nr 1–11 i nr 2–58, Pobożnego Henryka, Probusa Henryka, Rosevelta, Rychtańska, Słowiańska, Świętokrzyska, Trzebnicka nr 1–23 i nr 2–40, Ustronie, Warzywnicza;
- 9) **Gimnazjum nr 9, ul. Sarbinowska 10**
Obwód: ulice: Adamczewskich, Bednarska, Berberysowa, Białodrzewna, Białogardzka, Bukowa, Bytowska, Chodkiewiczza, Darłowska, Dojazd, Domasławska, Drzymały, Dziwnowska, Dźwirzyńska, Elbląska, Gałowska, Gdacjusza, Gołnowska, Górnicza, Grabowa, Gruszowa, Helska, Hermanowska, Idzikowskiego, Jaksonowicka, Jarnołtowska, Jasińskiej, Jerzmanowska, Ketlinga, Kiemliczów, Kosmonautów nr 1/1 i nr 1/2, Kmicica, Knignicka, Kołobrzaska, Komeńskiego, Konińska, Kordeckiego, Koszalińska, Kośnego, Krzeptowska, Lewa, Lubczykowa, Majakowskiego, Metalowców, Międzyzdrojska, Morska, Murarska, Noteczka, Objazdowa, Osiniecka, Papiernicza, Pieprzna, Piolunowa, Płaska, Płużna, Przednia, Przybyły, Pucka, Pyrzycka, Rdestowa od nr 13 do końca i od nr 18 do końca, Rewalska, Rezedowa, Rękodzielnicza, Rozdzielskiego, Rumiankowa, Ryżowa, Samolotowa, Samotworska, Sarbinowska, Skrzetuskiego, Skrzydlata, Słupska, Stargardzka, Strachowicka, Sukielicka, Szczecińska, Szklarska, Świnoujska, Tańskiego, Trójkątna, Udzieli, Uzamska, Warciańska, Widłakowa, Wołyńska, Woźnicza, Zagłoby, Żernicka, Żółkiewskiego;
- 10) **Gimnazjum nr 11 im. Stefana Batorego, ul. Wilanowska 31**
Obwód: ulice: al. Sobieskiego Jana III, Admiralska, Archeologów, Armii Ludowej, Azaliowa, Barwinkowa, Belgradzka, Białych Goździków, Bratkowa, Bratysławska, Chmielna, Chocimska, Charkowska, Czerwonych Maków, Daliowa, Dubrownicka, Etnografów, Forsycjowa, Generała Berlinga, Generała Bora Komorowskiego, Generała Kopańskiego, Generała Okulickiego, Gostyńska, Hetmańska, Irkucka, Jagiellońska, Jeziorowa, Kasztelańska, Kłokoczycka, Konwaliowa, Kotwiczna, Krokusowa, Królewska, Królowej Marysieńki, Księżycowa, Kujbyszewska, Kurska, Liliowa, Liońska, Lublańska, Łosińska, Łuczników, Malwowa, Marynarska, Masztowa, Mieczykowa, Mirtowa, Niepodległości, Odeska, Odolanowska, Odrodzenia Polski, Okrętowa, Oleska, Omska, Orna, Paryska, Pawłowicka, Pedagogiczna, Przebiśniegowa, Przedwiośnie, Przymaszczkowa, Ruciana, Ryska, Sarajewska, Sasankowa, Sewastopolska, Skarbu Zakrzowskiego, Skopijska, Spacerowa, Starodębowa, Staropolska, Stoczniowa, Stokrotkowa, Szafranowa, Szarotkowa, Tallińska, Wallenroda, Widawska, Wiedeńska, Wilanowska, Wilczkowska, Wołgogradzka, Zagrzebska, Zatorska, Złocieniowa, Złotej Lili;
- 11) **Gimnazjum nr 12 w Zespole Szkół nr 24, ul. Pawła Eluarda 51/55**
Obwód: ulice: al. Klonowa, al. Platanowa, plac Świętojański, Amarantowa, Batorego

- Stefana, Bąka, Beskidzka, Brzezińska, Bujna, Chobieńska, Czaplńskiego, Dolnobrzezka, Ekonomiczna, Eluarda, Gielniaka, Gromadzka, Haisiga, Hartmana, Iglasta, Jahna, Jajczarska, Jaworskiego, Jeleniogórska nr 1–40, Junacka, Kącka, Kosmonautów nr 200–320 (wszystkie), Krajobrazowa, Kresowa, Krépicka, Liściasta, Lubska, Lutyńska, Łanowskiego, Łączna, Majchra, Malczycka, Małoszyńska, Marszowicka od nr 76 do końca i od nr 133 do końca, Miodowa, Mleczarska, Młodzieżowa, Modelskiego, Modrzewiowa, Mojęcicka, Mokrzańska, Nabiałowa, Niemkińska, Nieprzyńska, OstręSynowa, Owczarska, Płońskiego, Polkowicka, Promenada, Pustecka, Ratyńska, Równa, Rubczaka, Rytownicza, Serowska, Skoczylasa, Smolna, Snycerska, Sosnowa, Stroma, Szczepanowska, Szkolna, Szpilkowa, Ślepa, Średzka, Świerkowa, Trzmielowicka, Ułowa, Watowa, Wąsowicza, Wereszycykiego, Wińska, Wojska Trzmielowicka, Ułowa, Watowa, Wąsowicza, Wereszycykiego, Wińska, Wojska Polskiego, Wolfkego, Wolska, Woronowicka, Wyboista, Zajazdowa, Żarska;
- 12) **Gimnazjum nr 13 im. Unii Europejskiej, ul. M. Reja 1/3**
Obwód: ulice: plac Grunwaldzki, plac Powstańców Warszawy, Benedyktyńska, Bujwida, Chałubińskiego, Chemiczna, Czerwonego Krzyża, Gdańska, Górnickiego, Grunwaldzka, Janiszewskiego, Joliot-Curie Fryderyka, Kardynała Kominka, Kardynała Wyszyńskiego nr 1–97 i nr 2–90, Krzywa, Ładna, Łukasiewiczza, Marcinkowskiego, Miła, Minkowskiego, Nauczycielska, Nehringa, Norwida, Nowowiejska od nr 51 do końca (nieparzyste), Piastowska nr 1–47 i nr 2–56, Piwna, Polaka, Prusa nr 37–59 oraz od nr 85 do końca i od nr 112 do końca, Radeckiego Mikulicza, Reja nr 1–47 i nr 2–58, Roentgena, Rozbrat, Sienkiewicza nr 31–131, nr 48–128 i nr 144–146, Skłodowskiej-Curie, Smoluchowskiego, Suchardy, Szarzyńskiego Sępa, Szczytnicka, Ukryta, Wrocławczyka, Wrońskiego, wybrzeże Pasteura, wybrzeże Wyspiańskiego;
- 13) **Gimnazjum nr 14 im. Hugona Kołłątaja, ul. Kołłątaja 1/6**
Obwód: ulice: al. Piłsudskiego od nr 47 do końca i od nr 58 do końca, plac Kościuszki, plac Teatralny, Bożego Ciała, Czysta, Dworcowa, Gwarna, Hercena, Kołłątaja, Komandorska nr 1-12 (wszystkie), Komuny Paryskiej nr 1–37 i nr 2–46, Kościuszki nr 20–122 i nr 21–121, Księdza Piotra Skargi, Nowa, Peronowa, Podwale nr 40–66, Pułaskiego, Rejtana, Stawowa, Świdnicka nr 36–52 i nr 37–57, Teatralna, Wierzbowa, zaułek Wolski;
- 14) **Gimnazjum nr 15, ul. Jedności Narodowej 117**
Obwód: ulice: al. Matejki, plac Westerplatte, Bacha, Barlickiego, Barycka, Błogostawionej Stein, Daszyńskiego od nr 44 do końca i od nr 49 do końca, Jaracza, Jedności Narodowej od nr 91 do końca, Kardynała Ledóchowskiego, Kluczborska, Księdza Damrota, Liskego, Lompy, Młodnickiego, Nowowiejska nr 1–47 i nr 2–120, Oleśnicka, Orzeszkowej nr 49–69 i nr 54–96, Pasterska, Pestalozziego, Piastowska od nr 49 do końca i od nr 58 do końca, Prusa nr 13–35 i nr 60–110 oraz nr 61–83, Przeskok, Reja od nr 49 do końca i od nr 60 do końca, Sienkiewicza nr 1–29 i nr 2–46, Sopocka, Walecznych, Wygodna, Żeromskiego;
- 15) **Gimnazjum nr 16 im. Andrzeja Waligórskiego, ul. Jemiołowa 57**
Obwód: ulice: al. Generała Hallera nr 49–91, plac Pereca, plac Srebrny, Altanowa, Brązowa, Buska, Cynowa, Gajowicka nr nieparzyste, Grabiszyńska nr 82–170 i nr 91–169, Grochowa, Jemiołowa, Kłóśna, Kolbuszowska, Krucza od nr 70 do końca i od nr 39 do końca, Kwaśna, Lwowska, Manganowa, Miedziana, Mielecka, Moieżna, Nikłowa, Ołowiana, Oporowska, Pereca, Połaniecka, Pretficza od nr 24 do końca (wszystkie), Skwierzyńska, Spiżowa, Stalowa, Stalowowolska, Stopnicka, Szczęśliwa Sztabowa nr 1–50 (wszystkie), Tarnobrzaska, Wróbla, Zaporoska nr 9–39, Żelazna;
- 16) **Gimnazjum nr 17, ul. Ślężna 2/24**
Obwód: ulice: Borowska nr 1–85 (wszystkie), Ciepła, Dawida, Drukarska, Dyrekcyjna, Gajowa nr 1–25 i nr 2–44, Gliniana, Joannitów, Kamienna nr 11–63, Komandorska od nr 13 do końca (wszystkie), Pabianicka, Petruszewicza, Powstańców Śląskich nr 2–94 (wszystkie), Przestrzenna, Radosna, Sanocka, Sieradzka, Skwerowa, Studzienna, Sucha, Swobodna nr 1–16 (wszystkie), Ślężna nr 2–136 (wszystkie), Tomaszowska, Trwała, Wesoła, Wielka, Zaolziańska, Zaułek Ferdynanda Lassala;
- 17) **Gimnazjum nr 18 im. Armii Krajowej, ul. Kłodnicka 36**
Obwód: ulice: bulwar Dedala, bulwar Ikara, plac Wiślany, Bajana, Balonowa, Biały Kąt, Brynicka, Bystrzycka, Dąbrówki, Drzewieckiego, Gądowska, Horbaczewskiego, Hynka, Kłodnicka, Kwiska, Latawcowa, Legnicka od nr 52 do Horbaczewskiego, Hynka, Kłodnicka, Kwiska, Latawcowa, Legnicka od nr 52 do końca, Lotnicza nr parzyste, Małopanewska, Na Ostatnim Groszu, Orlińskiego, Pilczycka nr 1–26 (wszystkie), Sterowcowa, Stobrawska, Szybowcowa;
- 18) **Gimnazjum nr 19 im. Zbigniewa Herberta, ul. Dembowskiego 39**
Obwód: ulice: al. Dąbska, 9 Maja, Badury, Bartnicza, Bazaltowa, Becka, Belwederczyków, Betonowa, Biegasa, Błotna, Borelowskiego, Byczyńska, Cementowa, Chałupnicza, Chmielarska, Czarnoleska, Dembowskiego, Dobrackiego, Drobuta, Generała Sowińskiego, Głowackiego, Gitarowa, Go-

- debskiego, Gospodarska, Heweliusza, Jaśkowicka, Kasprzaka, Kazimierska, Kmieca, Kołodziejska, Konarskiego, Kopernika nr 1–13 (wszystkie), Kosiby, Kosynierów Gdyńskich, Krajewskiego, Księdza Brzóska, Księdza Jezierskiego, Księdza Ściegiennego, Leśna, Libelta, Ludowa, Łanieszka, Mickiewicza, Mierostawskiego, Mikołowska, Miłoszycka, Monopolowa, Monte Casino, Mydlana, Mysłowicka, Narciarska, Niedziałkowskiego, Nulla, Odcinek, Okrzei, Olszewskiego nr parzyste, Osadnicza, Partyzantów nr 1–72 (wszystkie), Pastelowa, Perkusyjna, Pierwszej Dywizji, Potebni, Przy Torze, Radzionkowska, Rataja, Rolnicza, Rzeźbiarska, Sierakowskiego, Siewna, Sławka, Słomiana, Smocza, Sobociska, Spółdzielcza nr nieparzyste, Strachocińska, Strumykowa, Swojczycka, Szanieckiego, Śródleśna, Świętochłowicka, Tatarakowa, Tramwajowa, Treski, Ubocze, Urbańskiego, Wałowa, Waryńskiego, Węglowa, Wieśniacza, Wilczycka, Witosa, Wittiga, Wiwulskiego, Włodarska, Włociańska, Wołczyńska, Wróblewskiego, Wschodnia, Wykładowa, Wysockiego, Wystawowa, Zagrodnicza, Zamoyskiego, Zaściankowa, Zielarska, Zielonego Dębu;
- 19) **Gimnazjum nr 20 im. Profesora Alfreda Jahna, ul. Pautscha 9**
Obwód: ulice: Abramowskiego, Bacciarrello, Bartoszowicka, Boznańskiej, Braci Gierymskich, Brandta, Brata Alberta, Canaletta, Chełmońskiego, Cicha, Fałata, Gersona, Grottgera, Jackowskiego, Jasna, Korczaka, Kossaka, Kotsisa, Kożuchowska, Księdza Piramowicza, Malczewskiego, Michałowskiego, Mielczarskiego, Noakowskiego, Norblina, Olszewskiego nr nieparzyste, Orłowskiego, Pankiewicza, Partyzantów od nr 73 do końca (wszystkie), Pautscha, Plater, Promień, Pugeta, Rodakowskiego, Sempolowskiej, Siemiradzkiego, Smętna, Spółdzielcza nr parzyste, Stanisławskiego, Stefczyka, Ślewińskiego, Wojtkiewicz, Wyczółkowskiego, Zaka, Żmichowskiej;
- 20) **Gimnazjum nr 21, ul. św. Jerzego 4**
Obwód: ulice: al. Armii Krajowej, al. Róż, plac Indyjski, plac Mongolski, plac Zamenhofa, 3 Maja, Afgańska, Arabska, Bardzka, Bengalska, Biegła, Birmańska, Biskupa Bogedaina, Boczna, Boiskowa, Borowska nr 86–126 i nr 87–141, Braci Hoffmanów, Brzoskwiniowa, Brzozowa, Buforowa, Cegielskiego, Centralna, Chińska, Chmurna, Dróżnicza, Ekspresowa, Filipińska, Gajowa od nr 31 do końca i od nr 46 do końca, Gazowa, Henrykowska, Hubska, Iracka, Jagodzińska, Japońska, Jemeńska, Jesionowa, Jordańska, Kamieniecka, Kamienna od nr 64 do końca (wszystkie), Konduktorska, Koreńska, Krótka, Krynicka, Księdza Klimasa, Laotańska, Laskowa, Leonarda da Vinci, Linkego Gotfryda, Lisia, Lniana, Łagiewnicka, Łódzka, Mandżurska, Marsowa, Mię-
- dzyleska, Morełowa, Morwowa, Mościckiego, Nepalska, Nyska, Orzechowa nr 13–37, Otmuchowska, Owocowa, Paczkowska, Pakistańska, Palestyńska, Perska, Pięćsięciu Bohaterów, Piękna, Pionierów, Piwniczna, Polna, Prudnicka, Sadowa, Sarnia, Semaforowa, Sernicka, Społeczna, Sygnatowa, Syjamska, Śliczna, Śliwkowa, Świętego Jerzego, Tarnogajska, Tatarska, Topolowa, Tunelowa, Tybetańska, Vivaldiego, Wagnera, Wapienna, Warszawska, Wesołowskiego, Węgierska, Wiaduktowa, Widna, Wieczysta, Wietnamska, Wileńska, Winogronowa, Woskowa, Ząbkowicka, Ziemniaczana, Wietnamska, Wileńska, Winogronowa, Woskowa, Ząbkowicka, Ziemniaczana, Ziębicka, Złotostocka, Zwrotnicza, Żegiestowska;
- 21) **Gimnazjum nr 22 im. Lothara Herbsta, ul. Lubelska 95a**
Obwód: ulice: al. Śliwowa, Ananasowa, Augustowska, Barczewska, Beżowa, Będowska, Biała, Białostocka, Bieszczadzka, Błękitna, Boguszowska, Bojanowska, Braniewska, Brodnicka, Brodzka, Bystra, Chelmska, Chwałkowska, Ciechocińska, Cieplicka, Cukiernicza, Cytrynowa, Drogoślawicka, Dworska, Dziarska, Fioletowa, Fromborska, Główna, Głuszycka, Gminna, Gosławicka, Górecka, Granatowa, Gryczana, Gwizdanowska, Hodowlana, Hoża, Iławska, Imbirowa, Iwonicka, Jagiętkowska, Janowska, Jeleniogórska od nr 41 do końca, Jesiennicka, Jeżowska, Jędrzejowska, Juszcza, Karczemna, Kokosowa, Koźia, Królewiecka, Kruszcowa, Krzelowska, Krzyżowska, Lazurowa, Lidzbarska, Lubelska, Łososiowicka, Ługowińska, Łukowska, Malownicza, Małomicka, Mandarynkowa, Marszowicka nr 2–74 i nr 1–131, Maślicka, Miłkowska, Mrągowska, Mysłakowicka, Narzędziowa, Nasienna, Niebieska, Niecała, Oliwkowa, Osmańczyka, Ostródzka, Pasieczna, Pasłęcka, Perłowa, Piechowicka, Piekarska, Pienińska, Pilczycka od nr 159 do końca (wszystkie), Piotrkowska, Piwowarska, Polonii Wrocławskiej, Pomarańczowa, Porębska, Potokowa, Północna, Pracka, Prędką, Przechodnia, Przemysłowska, Przesiecka, Purpurowa, Rażna, Rącza, Reszelska, Rędzińska, Rolna, Rychła, Sadowicza, Samotna, Seledynowa, Siedlecka, Skateczna, Sobieszowska, Sorkwicka, Stabłowicka, Starobielawska, Starogajowa, Stodolna, Strzeblowska, Sulistrowska, Szara, Szkarłatna, Ślężoujście, Śmigła, Śnieżna, Świeża, Tatrzańska, Tolkmicka, Towarowa, Turoszowska, Warmińska, Wartka, Welniana, Wilkszyńska, Wołodyjowskiego, Zamojska, Zbożowa, Zebrzydowska, Zielona, Złota, Źródłana, Żółta, Żwawa;
- 22) **Gimnazjum nr 23 im. Wandy Rutkiewicz, ul. Jastrzębia 26**
Obwód: ulice: al. Generała Hallera nr 1–47 (nieparzyste) i nr parzyste do 80, plac

- Anielewicz, plac Powstańców Śląskich, Burzowa, Chłodna, Deszczowa, Gajowicka od nr 100 do końca, Gradowa, Halna, Jastrzębia, Jesienna, Korfantego, Krakusa, Krzycka, Księdza Wawrzyniaka, Kuzstelana, Letnia, Łączności, Modlińska, Oficerska, Oksywska, Podchorążych, Pogodna, Polarna, Południowa, Poranna, Powiewna, Powstańców Śląskich nr 127–197 (wszystkie), Pretficza nr 1–23 (wszystkie), Przelot, Przyjaźni, Raclawicka nr 1–35 (wszystkie) i nr 36–38, Rapackiego, Róży Wiatrów, Saperów, Skarbowców, Słotna, Słowicza, Sokola nr 2–50 i nr 1–53a, Sowia, Spadochroniarzy, Szronowa, Sztabowa nr 51–100 (wszystkie), Tuwima, Ulanowskiego nr 1–12 (wszystkie), Upalna, Wandy, Wieczorna, Wietrzna, Wiosenna, Wolbromska, Zefirowa, Zimowa, Żurawia;
- 23) **Gimnazjum nr 24, ul. Przybyszewskiego 59**
Obwód: ulice: al. Boya Żeleńskiego, al. Kanonierska, al. Kasprowicza, al. Poprzeczna, plac Daniłowskiego, plac Marszałka Piłsudskiego, skwer Obróńców Helu, Anczyca, Artyleryjska, Asnyka, Baczyńskiego, Bagatela, Berenta, Bombardierska, Brodzińskiego, Brzechwy, Chrzanowskiego, Czajkowskiego, Czytankowa, Długosza, Dygasińskiego, Elementarzowa, Falskiego, Filomatów, Fortowa, Galla Anonima, Gąsiorowskiego, Gimnazjalna, Goszczyńskiego, Grochowiaka, Karpińskiego, Klaczki, Knastera, Kocha, Konopnickiej, Koszarowa, Krasickiego, Kruczkowskiego Leona, Księdza Bończyka, Lekcyjna, Lenartowicza, Leśmiana, Lindego, Makuszyńskiego, Marczewskiego, Micińskiego, Miechowity, Mochnackiego, Nabielaka, Oppmana, Orkana, Perzyńskiego, Piętaka, Pola, Potockiego, Przejazdowa, Przerwy-Tetmajera Kazimierza, Przesmyckiego, Przybyszewskiego, Redycka nr 1–127 (wszystkie), Romanowskiego, Rowerowa, Sołtysowicka, Sportowa, Staffa, Strzelecka, Romanowskiego, Rowerowa, Sołtysowicka, Sportowa, Staffa, Strzelecka, Syrokomli, Torfowa, Ujejskiego, Zaleskiego, Zawalna, Zelenaya;
- 24) **Gimnazjum nr 25, ul. Orzechowa 62**
Obwód: ulice: Alpejska, Asfaltowa, Będzińska, Bielawska, Biwakowa, Bliska, Borowska od nr 128 do końca i od nr 143 do końca, Chlebowa, Czechowa, Czerniawska, Daleka, Długopolska, Drahonowskiej, Dusznicza, Działkowa, Dzierżonowska, Generała Grota Roweckiego nr 1–73 i nr parzyste, Glebowa, Glogera, Granitowa, Himalajska, Hufcowa, Jableczna, Jasienicy, Klasztorna, Kłodzka, Kosmiczna, Koszycka, Kudowska, Kukuczki, Kwitnąca, Łądecka, Małkowskiego, Marmurowa, Nenufarowa, Niemczańska, Oboźna, Oraczy, Orłowicza, Orzechowa nr 1–12 (wszystkie) i nr 14–36 oraz od nr 38 do końca (wszystkie), Pachnąca, Pamińska, Parafialna nr 1–57 i nr 2–22, Pawia, Pieszycza, Pietrzykowicka, Piławska, Pirenejska, Poronińska, Przystankowa, Puszczykowska, Radarowa, Radkowska, Radłowa, Ratajów, Rozmarynowa, Rutkiewicz, Siewców, Skibowa, Smardzowska, Snopkowa, Spokojna, Strońska, Szarych Szeregów, Świeradowska, Świt, Terenowa, Uznańskiego Adama, Wambierzycka, Wyłotowa, Zaruskiego, Zawiszy Czarnego, Zmorskiego, Żenców, Żniwna;
- 25) **Gimnazjum nr 27 im. Ossolineum, ul. Czeska 40**
Obwód: ulice: plac Wyzwolenia, Ałunowa, Aptekarska, Bałkańska, Bałtycka, Bezpieczna, Bułgarska, Broniewskiego, Brzostowska, Bukowicka, Bułgarska, Cerekwicka, Cholewkarska, Chorwacka, Czeska, Ćwiczebna, Dalimira, Dekarska, Falzmana, Forteczna, Fryzjerska, Grawerska, Hokeistów, Inspektowa, Irysowa, Jarocińska, Jubilerska, Jugosłowiańska, Jutrosińska, Kaczeńcowa, Kajakarzy, Kaletnicza, Kamieńskiego, Kapliczna, Kątowa, Kępińska, Kminkowa, Kominiarska, Korzeńska, Koszykarzy, Kraszewskiego Ignacego Józefa, Krośnicka, Krotoszyńska, Krzyżanowicka, Krzyżanowskiego, Księgarska, Lekarska, Ligocka, Lipska, Lutycka, Łopianowa, Ługowa, Łużycka, Łyżwiarzy, Macedońska, Markowskiego, Meliorancka, Micheleta, Miętowa, Mikory, Milicka, Młynarska, Morawska, Na Polance, Obodrzycka, Obornicka, Oplotkowa, Osiecka, Osobowicka, Osolska, Ostowa, Ostrowska, Ostrzeszowska, Palisadowa, Paprotna, Parnickiego, Pełczyńska, Perzowa, Pęgowska, Pielęgniarska, Pieszka, Piłkarzy, Pleśzewska, Podbiałowa, Polanowicka, Postolińska, Poświęcka, Prusicka, Redycka od nr 128 do końca, Reymonta Władysława, Rodziny Kornów, Rudawska, Rzemieślnicza, Serbska, Siatkarzy, Skoczna, Skoroszowska, Słowacka, Starościńska, Strażacka, Struga Andrzeja, Sulejowska, Sulmierzycka, Sułowska, Szachistów, Szniolisa, Szczawiowa, Ślázowa, Świętego Huberta, Torowa, ul. Trzebnicka nr 25–39 i od nr 42 do końca, Twardogórska, Tymiankowa, Wędkarzy, Wieluńska, Wierzchowicka, Witkowska, Wołowska, Wrzosowa, Zabłocie, Zagaje, Zajączkowska, Zakładowa, Zalipie, Załęże, Zapotocze, Zarzecze, Zawońska, Zaziębie, Zduńska, Zegarmistrzowska, Złotowska, Żmigrodzka, Żużłowców, Żywopłotowa, Wybrzeże Korzeniowskiego, zaułek Rogoziński;
- 26) **Gimnazjum nr 28, ul. Zachodnia 2**
Obwód: ulice: plac Solidarności, plac Strzegomski, Bolesławiecka, Bolkowska, Czarnieckiego, Długa, Drzewna, Fabryczna, Generała Sikorskiego, Głogowska nr 1–11 (wszystkie), Inowrocławska, Jaworska, Kruszwicka, Legnicka nr 1–50 (wszystkie), Litomska nr 1–16 (wszystkie), Lubińska nr 1–35 (wszystkie), Młodych Techników nr 1–17 i nr 2–16, Mostowa, Podwałe nr 5–7 (wszystkie), Poznańska nr 1–18 (wszystkie), Rybacka, Rybia, Rynek Szczepiński, Salejańska, Smolecka, Sołtysia,

- Stacyjna, Strzegomska nr 1–109 (wszystkie), Szczepińska, Środkowa, Świętego Pawła, Trzemeska, Wagonowa, Zachodnia nr parzyste, Ziemowita; parzyste, Ziemowita;
- 27) **Gimnazjum nr 29 im. Konstytucji 3 Maja, ul. Kraińskiego 1**
Obwód: ulice: bulwar Dunikowskiego, plac biskupa Nankiera, plac Czysty, plac Dominikański, plac Franciszkański, plac Generała Bema, plac Katedralny, plac Kościelny, plac Nowy Targ, plac Polski, plac Solny, plac Świętego Krzysztofa, plac Uniwersytecki, przejście Garncarskie, przejście Żelaźnicze, Rynek, Rynek Ratusz, Arrasowa, Bernardyńska, Białoskórnicza, Biskupia, Błogosławionego Czesława, Cieszyńskiego, Franciszkańska, Frycza-Modrzewskiego Andrzeja, Garbary, Garncarska, Generała Bema, Gepperta, Grabarska, Grodzka, Igielna, Janickiego, Jatki, Jodłowa, Kanonia, Kapitulna, Kardynała Hlonda, Katedralna, Kazimierza Wielkiego, Kaznodziejska, Kiełbaśnicza, Kotlarska, Krawiecka, Krowia, Księdza Kraińskiego, Kurzy Targ, Kuźnicza, Leszczyńskiego, Łaciarska nr 2–60, Łazienna, Malarzka, Mennicza, Modrzejewskiej, Nowy Świat, Nożownicza, Odrzańska, Ofiar Oświęcimskich, Oławska, Piaskowa, Purkyniego, Rzeźnicza, Staromłyńska, Sukiennice, Szajnochy, Szewska, Świdnicka nr 1–34 (wszystkie), Świętego Ducha, Świętego Idziego, Świętego Józefa, Świętego Kapistrana, Świętego Marcina, Świętego Mikołaja, Świętego Wita, Świętej Anny, Świętej Barbary, Świętej Doroty, Świętej Elżbiety, Świętej Jadwigi, Świętej Katarzyny, Świętej Marii Magdaleny, Uniwersytecka, Widok, Więzienna, Wita Stwosza, Wodna, Zamkowa, wyspa Bielarska, wyspa Piasek, wyspa Słodowa, wyspa Tamka;
- 28) **Gimnazjum nr 30 im. Polonii Francuskiej, ul. Jantarowa 5**
Obwód: ulice: plac Hirszfelda, plac Szeli Jakuba, Energetyczna, Gajowicka nr 56–98, Grabskiego, Gwiazdzysta, Jantarowa, Kamienna nr 1–10, Krucza nr 1–37 i nr 2–68, Lubuska, Naspypowa, Powstańców Śląskich nr 95–124 (wszystkie), Stysia, Swobodna od nr 17 do końca (wszystkie), Zaporoska nr 10–72 i od nr 49 do końca (wszystkie), Zielińskiego bez nr 2 i nr 4;
- 29) **Gimnazjum nr 31 w Zespole Szkół nr 3, ul. Szkocka 64**
Obwód: ulice: Angielska, Australijska, Awicenny, Babimojska, Baranowicka, Belgijska, Białoruska, Bliźniacza, Boguszewskiej, Buczacka, Cabaja, Cieślukowskiego, Dąbrowskiej, Desantowa, Dołęgi-Mostowicza, Drohobycka, Duńska, Dygata, Dzielnicowa, Estońska, Francuska, Gagarina, Giżyckiego, Godlewskiego, Gombrowicza, Graniczna, Grecka, Hiszpańska, Hłaski, Holenderska, Husycka, Kanadyjska, Karpacka, Klecińska od nr 2 do końca, Knota, Końcowa, Kosidowskiego, Kossak-Szczuckiej, Krzemie-
- niecka, Kunickiego, Leska, Meissnera, Mińska, Muchoborska, Norweska, Nowohucka, Osiedlowa, Otwocka, Otyńska, Parandowskiego, Pińska, Postępowa, Przedświt, Przemkowska, Pusta, Rakietowa, Rdestowa nr 1–11 i nr 2–16, Rejonowa, Rodziewiczówny, Roślinna, Rudzka, Samborska, Skarzyńskiego, Stonimska, Sokalska, Stachury, Stanisławowska, Stanów Zjednoczonych, Stryjska, Strzegomska od nr 110 do końca (wszystkie), Szarskiego, Szczyrki, Szkocka, Szwajcarska, Szwedzka, Tarnopolska, Traktatowa, Trawowa, Trzebiatowskiego, Turecka, Tyrmanda, Ukraińska, Wańkowicza, Wardzyńskich, Zagony, Zarembovicza, Zbarska, Żwirki i Wigury;
- 30) **Gimnazjum nr 34, ul. Zemska 16**
Obwód: ulice: plac Ciesielski, plac Kaliski, Bocheńska, Budziszewska, Chęcińska, Chociebuska, Częstochowska, Czorsztyńska, Grodecka, Grybowska, Gubińska, Jasielska, Kamiennogórska, Kielecka, Komorowska, Kościańska, Krośnieńska, Krzeszowska, Limanowska, Łukowa, Małopolska, Miechowska, Mioszowska, Nowodworska, Nowosądecka, Nowotarska, Olkuska, Przemyska, Rabczańska, Radomska, Rajska, Rawicka, Rogowska, Rzeszowska, Solińska, Tarnowska, Wielkopolska, Wojrowicka, Wschowska, Zakopiańska, Zemska, Złotnicka, Żwirorowa, Żywiecka; Złotnicka, Żwirorowa, Żywiecka;
- 31) **Gimnazjum nr 37 w Zespole Szkół nr 18, ul. Młodych Techników 58**
Obwód: ulice: plac Świętego Mikołaja, Chojnowska, Głogowska od nr 13 do końca (wszystkie), Główna, Litomska od nr 17 do końca (wszystkie), Lubińska od nr 36 do końca (wszystkie), Łęczyska, Michalczyka, Młodych Techników od nr 18 do końca (wszystkie), Poznańska od nr 19 do końca (wszystkie), Słubicka, Szprotawska, Ścinawska, Śrubowa, Zachodnia nr nieparzyste, Zgorzelecka, Zielonogórska, Złotoryjska, Żagańska;
- 32) **Gimnazjum nr 38 w Zespole Szkół nr 4 im. Komisji Edukacji Narodowej, ul. Powstańców Śląskich 210/218**
Obwód: ulice: al. Akacjowa, al. Dębowa, al. Jarzębinowa, al. Jaworowa, al. Karkonoska, al. Kasztanowa, al. Lipowa, al. Wiązowa, al. Wiśniowa, Admirala Unruga, Agrestowa, Aliancka, Ametystowa, Białoszewskiego, Borówczana, Braterska, Brossa, Brylantowa, Bursztynowa, Cisowa, Czeremchowa, Czeżeńska, Czołgistów, Dąbka, Dereniowa, Diamentowa, Fasolowa, Filipowicza, Fizyliarska, Gałczyńskiego, Garwolińska, Generała Abrahama, Generała Bołtucia, Generała Grota Roweckiego od nr 75 do końca – nieparzyste, Generała Grzmota Skotnickiego, Generała Kleeberga, Generała Kutrzeby, Generała Stanisława Maczka, Generała Sosnkowskiego, Generała Włada, Gerberowa, Goetla, Grójecka, Hippiczna, Hubala, Husarska, Jagodowa, Januszowicz-

ka, Jarzynowa, Jaspisowa, Jeździecka, Kalinowa, Kampinoska, Kawalerzystów, Kolarska, Końska, Kryniczna, Kurpiów, Kutnowska, Lechonia, Łubinowa, Majora Sucharskiego, Malachitowa, Malinowa, Masztalera, Motylkowa, Nefrytowa, Nektarowa, Nenckiego, Obrońców Poczty Gdańskiej, Okrężna, Ołtaszyńska, Orawska, Orla, Ożynowa, Parafialna od nr 24 do końca i od nr 59 do końca, Partynicka, Piechoty, Poczta, Porzeczkowa, Powstańców Śląskich od nr 198 do końca (wszystkie), Poziomkowa, Pszczelarska, Pułtuska, Raclawicka od nr 37 do końca (wszystkie), Rawska, Rodzina, Rubinowa, Rzepakowa, Sąsiedzka, Sępia, Siostrzana, Skierniewicka, Skrajna, Sochaczewska, Sojowa, Sokola od nr 52 do końca i od nr 55 do końca, Spiska, Stajenna, Starzyńskiego, Storczykowa, Strachowskiego, Strączkowa, Sudecka, Synów Pułku, Szafera, Szczepowa, Szmaragdowa, Szwoleżerska, Ślężna od nr 138 do końca (wszystkie), Tarninowa, Tenisowa, Traktowna, Truskawkowa, Tulipanowa, Turkusowa, Turniejowa, Uczniowska, Ulanowskiego od nr 13 do końca (wszystkie), Ułańska, Waligórskiego, Warsztatowa, Weigla, Wojszycka, Wspólna, Wyścigowa, Zapaśnicza, Zastępowa, Zdrojowa, Zuchowa, Zwiadowców, Zwycięska, Żołnierska;

33) Gimnazjum nr 39, al. Brücknera 12

Obwód: ulice: al. Brücknera, al. Kochanowskiego, al. Kromera, al. Paderewskiego, al. Różyckiego, Banacha, Bandkiego, Bartla, BaSancia, Beaudouina De Courtenay, Bociania, Bydgoska, Ceglana, Chłopska, Chopina, Cieszkowskiego, Czackiego, Czajcza, Dicksteina, Działdowska, Elsnera, Elcka, Folwarczna, Gęsia, Giżycka, Głogowczyka, Gołębia, Grudziądzka, Handelsmana, Jaskółcza, Kanałowa, Karłowicza, Kętrzyńska, Kolberga, Kopernika od nr 15 do końca (wszystkie), Kościerzyńska, Kowalska, Krzywickiego, Krzywoustego nr 1-121, Kukułcza, Kuropatwia, Kwidzyńska, Lechitów, Lipińskiego, Łąka Mazurska, Mewia, Mianowskiego, Mokra, Moniuszki, Na Końcu, Niborska, Noskowskiego, Olsztyńska, Parkowa, Pilata, Rakowa, Sikorcza, Smoleńskiego, Szczycieńska, Szczygła, Szpacza, Szramka, Szymanowskiego, Śniadeckich, Świętochowskiego, Tczewska, Toruńska, Węgoborska, Wieniawskiego, Wilgotna, Wilgowa, Witelona, Wojciecha z Brudzewa, Wronia;

34) Gimnazjum nr 40 im. Noblistów Polskich, ul. Morelowskiego 43

Obwód: ulice: al. Piastów, Adamickiego, Anioła Ślązaka, Balladyny, Balzaka, Bukowskiego, Buraczana, Cesarzowicka, Chyżan, Cukrowa, Czekoladowa, Dalemińców, Darwinowa, Dożynkowa, Dzierżonia, Feichta, Giełdowa, Goleszan, Goplan, Grabiszyńska od nr 331 do końca, Harcerska, Jordanowska, Jutrzenki, Kadłubka, Karmelkowa, Kobierzycza, Kostrzyńska, Kościelna, Kowalskiego, Kupiecka, Kwiatkowskiego, Leszczynowa, Łanowa, Łuczana, Łysogórska, Maleczyńskich, Marcepanowa, Marchewkowa, Migdałowa, Mikulskiego, Mokronoska, Morelowskiego, Nałkowskiej, Ogórkowa, Ostrogora, Petrażyckiego, Pękalskiego, Piernikowa, Połabian, Przemysłowa, Redarów, Rospoda, Sezamkowa, Siedliczan, Skarbka, Stoneczna, Słowińców, Sobótki, Solskiego, Stanki, Stefki, Steinhausowa, Supińskiego, Szparagowa, Śniegockiego, Taszyckiego, Trentowskiego, Turystyczna, Waflowa, Wałbrzyska, Wiejska, Wioletów, Wolinian, Wysłoucha, Zabrodzka, Zoli.

§ 3

Zmiany granic obwodów dotyczą uczniów, którzy naukę w szkołach podstawowych i gimnazjach rozpoczną od roku szkolnego 2008/2009.

§ 4

Traci moc uchwała nr XII/254/07 Rady Miejskiej Wrocławia z dnia 13 września 2007 r. w sprawie ustalenia sieci publicznych szkół podstawowych i gimnazjów na terenie Miasta (Dz. Urz. Woj. Doln. Nr 257, poz. 2954).

§ 5

Wykonanie uchwały powierza się Prezydentowi Wrocławia.

§ 6

Uchwała wchodzi w życie po upływie 14 dni od dnia ogłoszenia w Dzienniku Urzędowym Województwa Dolnośląskiego, z mocą obowiązującą od 1 września 2008 r.

WICEPRZEWODNICZĄCY
RADY MIEJSKIEJ

PIOTR KUCZYŃSKI

¹⁾ Zmiany tekstu jednolitego wymienionej ustawy zostały ogłoszone w Dz. U. z 2002 r. Nr 23, poz. 220, Nr 62, poz. 558, Nr 113, poz. 984, Nr 153, poz. 1271 i Nr 214, poz. 1806, z 2003 r. Nr 80, poz. 717 i Nr 162, poz. 1568, z 2004 r. Nr 102, poz. 1055, Nr 116, poz. 1203 i Nr 167, poz. 1759, z 2005 r. Nr 172, poz. 1441 i Nr 175, poz. 1457, z 2006 r. Nr 17, poz. 128 i Nr 181, poz. 1337 oraz z 2007 r. Nr 48, poz. 327, Nr 138, poz. 974 i Nr 173, poz. 1218.

²⁾ Zmiany tekstu jednolitego wymienionej ustawy zostały ogłoszone w Dz. U. z 2002 r. Nr 23, poz. 220, Nr 62, poz. 558, Nr 113, poz. 984, Nr 153, poz. 1271, Nr 200, poz. 1688 i Nr 214, poz. 1806, z 2003 r. Nr 162, poz. 1568, 2004 r. Nr 102, poz. 1055 i Nr 167, poz. 1759 oraz z 2007 r. Nr 173, poz. 1218.

³⁾ Zmiany tekstu jednolitego wymienionej ustawy zostały ogłoszone w Dz. U. z 2004 r. Nr 273, poz. 2703 i Nr 281, poz. 2781, z 2005 r. Nr 17, poz. 141, Nr 94, poz. 788, Nr 122, poz. 1020, Nr 131, poz. 1091, Nr 167, poz. 1400 i Nr 249, poz. 2104 z 2006 r. Nr 144, poz. 1043, Nr 208, poz. 1532 i Nr 227, poz. 1658, z 2007 r. Nr 42, poz. 273, Nr 80, poz. 542, Nr 115, poz. 791, Nr 120, poz. 818, Nr 180, poz. 1281 i Nr 181, poz. 1292 oraz z 2008 r. Nr 70, poz. 416.

2345**UCHWAŁA RADY MIEJSKIEJ WROCŁAWIA
NR XXIII/733/08**

z dnia 10 lipca 2008 r.

w sprawie nadania nazw ulic na terenie Wrocławia

Na podstawie art. 18 ust. 2 pkt 13 ustawy z dnia 8 marca 1990 r. o samorządzie gminnym (Dz. U. z 2001 r. Nr 142, poz. 1591 z późn. zm.¹⁾) Rada Miejska Wrocławia uchwala, co następuje:

§ 1

1. Nowej ulicy w obrębie Maślice, której położenie określa załącznik nr 1 do niniejszej uchwały, nadaje się nazwę Biłgorajska.
2. Nowej ulicy w obrębie Gaj, której położenie określa załącznik nr 2 do niniejszej uchwały, nadaje się nazwę Srebrnogórska.
3. Nowej ulicy w obrębie Osobowice, której położenie określa załącznik nr 3 do niniejszej uchwały, nadaje się nazwę Wieruszowska.
4. Nowym ulicom w obrębie Leśnica, których położenie określa załącznik nr 4 do niniejszej uchwały, nadaje się nazwy Lubińska i Prochowicka.
5. Nowej ulicy w obrębie Muchobór Wielki, której położenie określa załącznik nr 5 do niniejszej uchwały, nadaje się nazwę Żytomierska.
6. Nowej ulicy w obrębie Pracze Odrzańskie, której położenie określa załącznik nr 6 do niniejszej uchwały, nadaje się nazwę Jaglana.
7. Nowej ulicy w obrębie Brochów, której położenie określa załącznik nr 7 do niniejszej uchwały, nadaje się nazwę Cedrowa.

8. Nowym ulicom w obrębie Wojnów, których położenie określa załącznik nr 8 do niniejszej uchwały, nadaje się nazwy Jelczańska, Laskowicka i Nadolicka.
9. Nowej ulicy w obrębie Złotniki, której położenie określa załącznik nr 9 do niniejszej uchwały, nadaje się nazwę Jarosławska.

§ 2

Wykonanie uchwały powierza się Prezydentowi Wrocławia.

§ 3

Uchwała wchodzi w życie po upływie 14 dni od dnia ogłoszenia w Dzienniku Urzędowym Województwa Dolnośląskiego.

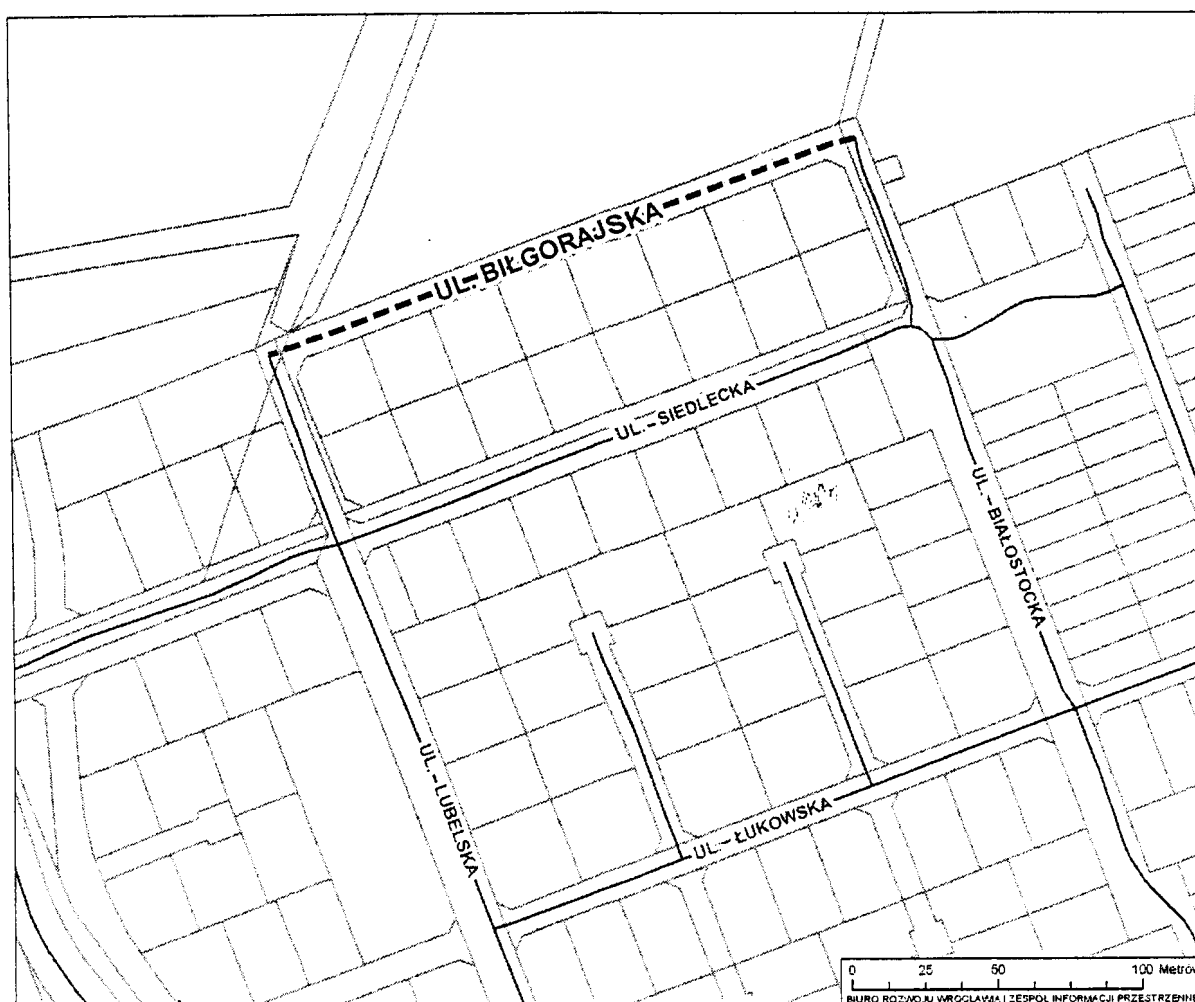
**WICEPRZEWODNICZĄCY
RADY MIEJSKIEJ**

PIOTR KUCZYŃSKI

¹⁾ zmiany tekstu jednolitego wymienionej ustawy zostały ogłoszone w: Dz. U. z 2002 r. Nr 23, poz. 220, Nr 62, poz. 558, Nr 113, poz. 984, Nr 153, poz. 1271, Nr 214, poz. 1806, z 2003 r. Nr 80, poz. 717, Nr 162, poz. 1568, z 2004 r. Nr 102, poz. 1055, Nr 116, poz. 1203, Nr 167, poz. 1759, z 2005 r. Nr 172, poz. 1441, Nr 175, poz. 1457, z 2006 r. Nr 17, poz. 128, Nr 181, poz. 1337, z 2007 r. Nr 48, poz. 327, Nr 138, poz. 974, Nr 173, poz. 1218.

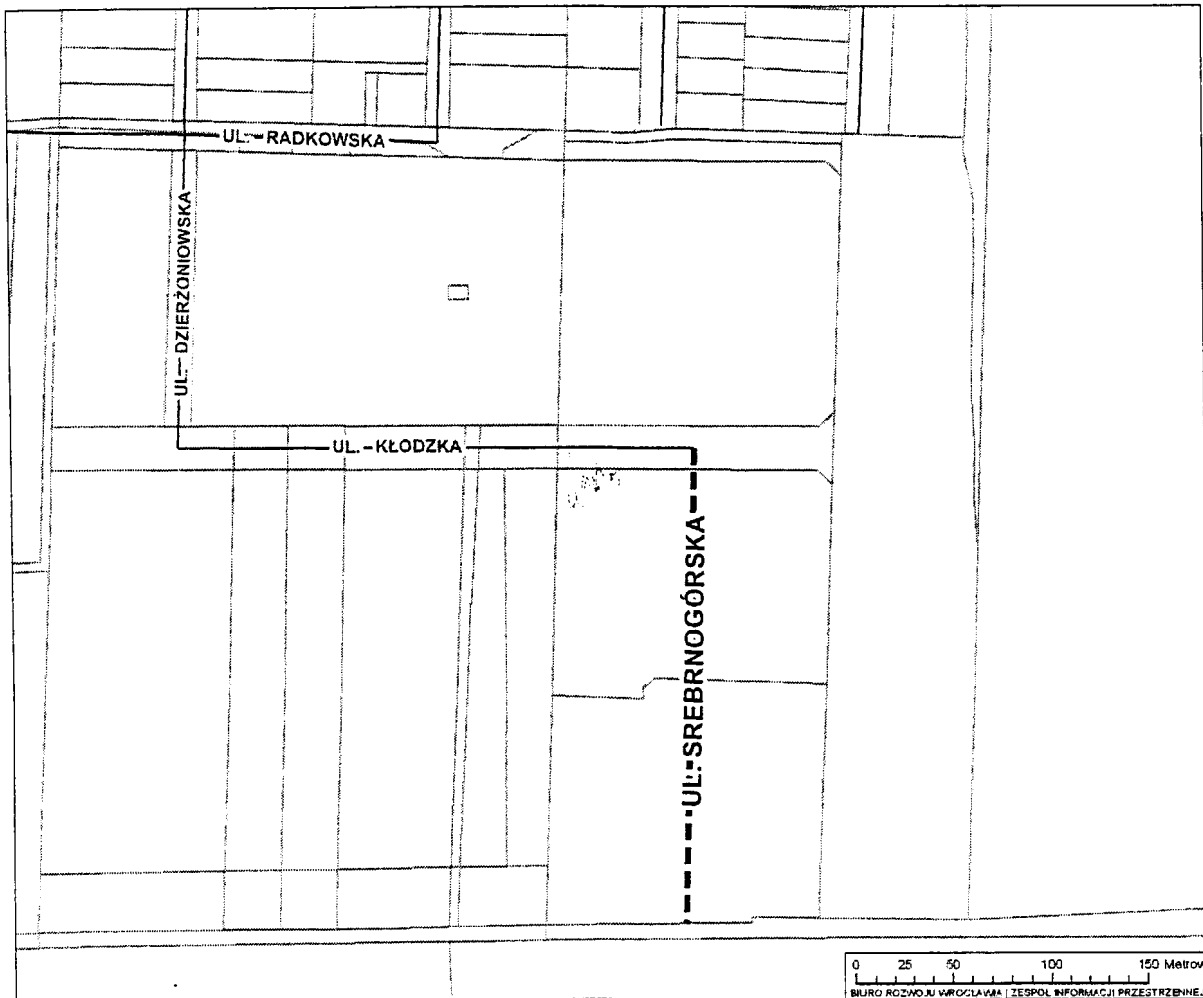
Załącznik nr 1 do uchwały Rady
Miejskiej Wrocławia nr XXIII/733/08
z dnia 10 lipca 2008 r. (poz. 2345)

Miasto Wrocław obręb Maślice



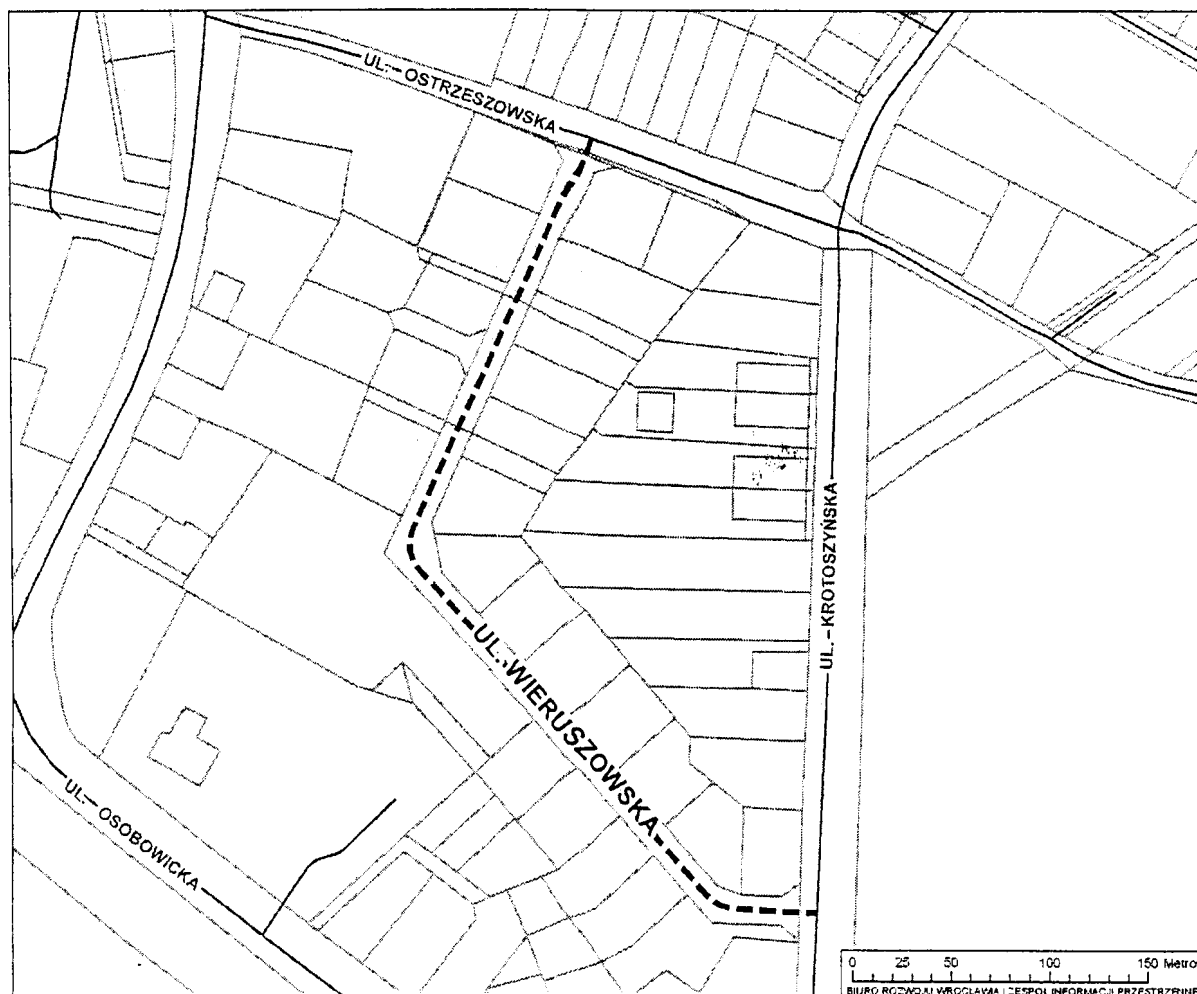
Załącznik nr 2 do uchwały Rady
Miejskiej Wrocławia nr XXIII/733/08
z dnia 10 lipca 2008 r. (poz. 2345)

Miasto Wrocław obręb Gaj



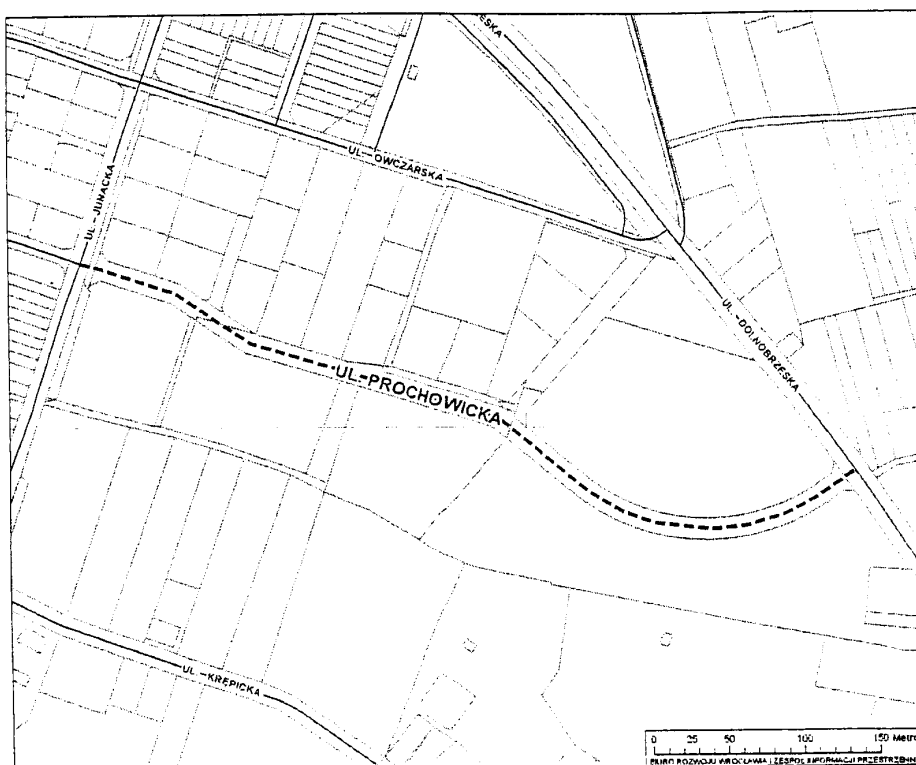
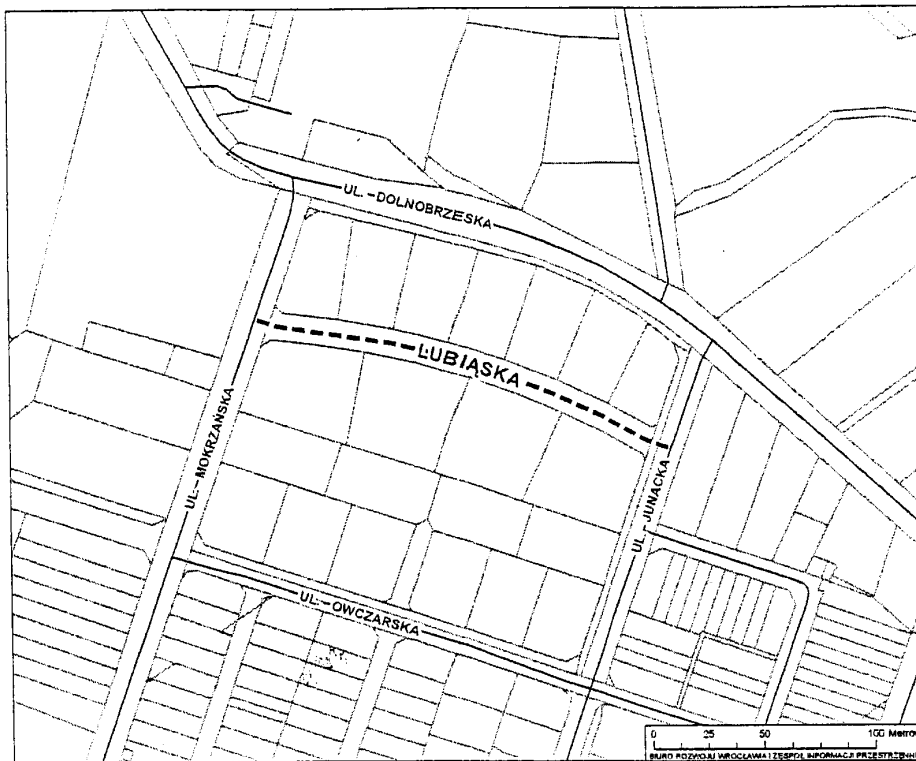
Załącznik nr 3 do uchwały Rady
Miejskiej Wrocławia nr XXIII/733/08
z dnia 10 lipca 2008 r. (poz. 2345)

Miasto Wrocław obręb Osobowice



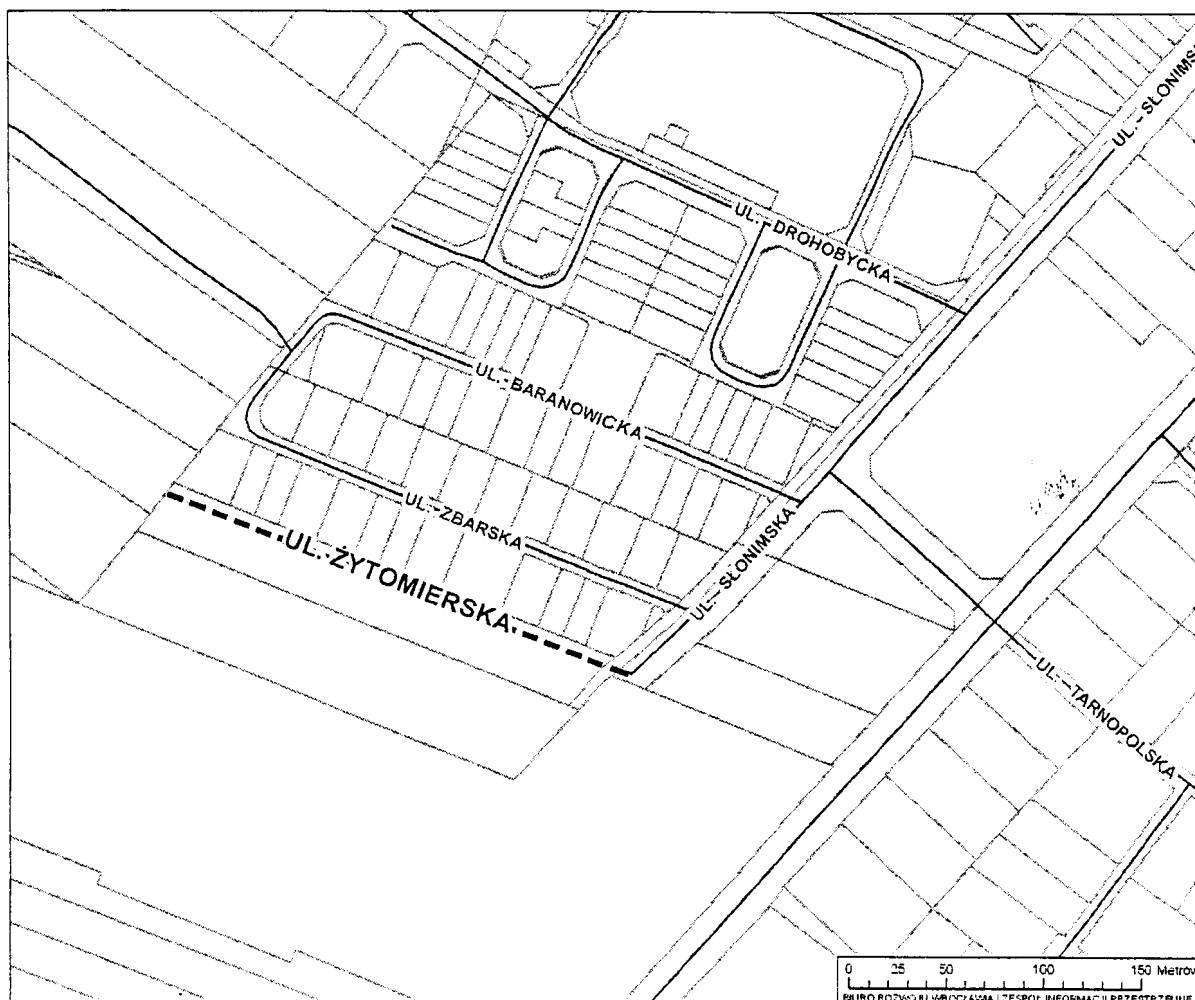
Załącznik nr 4 do uchwały Rady
Miejskiej Wrocławia nr XXIII/733/08
z dnia 10 lipca 2008 r. (poz. 2345)

Miasto Wrocław obręb Leśnica



Załącznik nr 5 do uchwały Rady
Miejskiej Wrocławia nr XXIII/733/08
z dnia 10 lipca 2008 r. (poz. 2345)

Miasto Wrocław obręb Muchobór Wielki



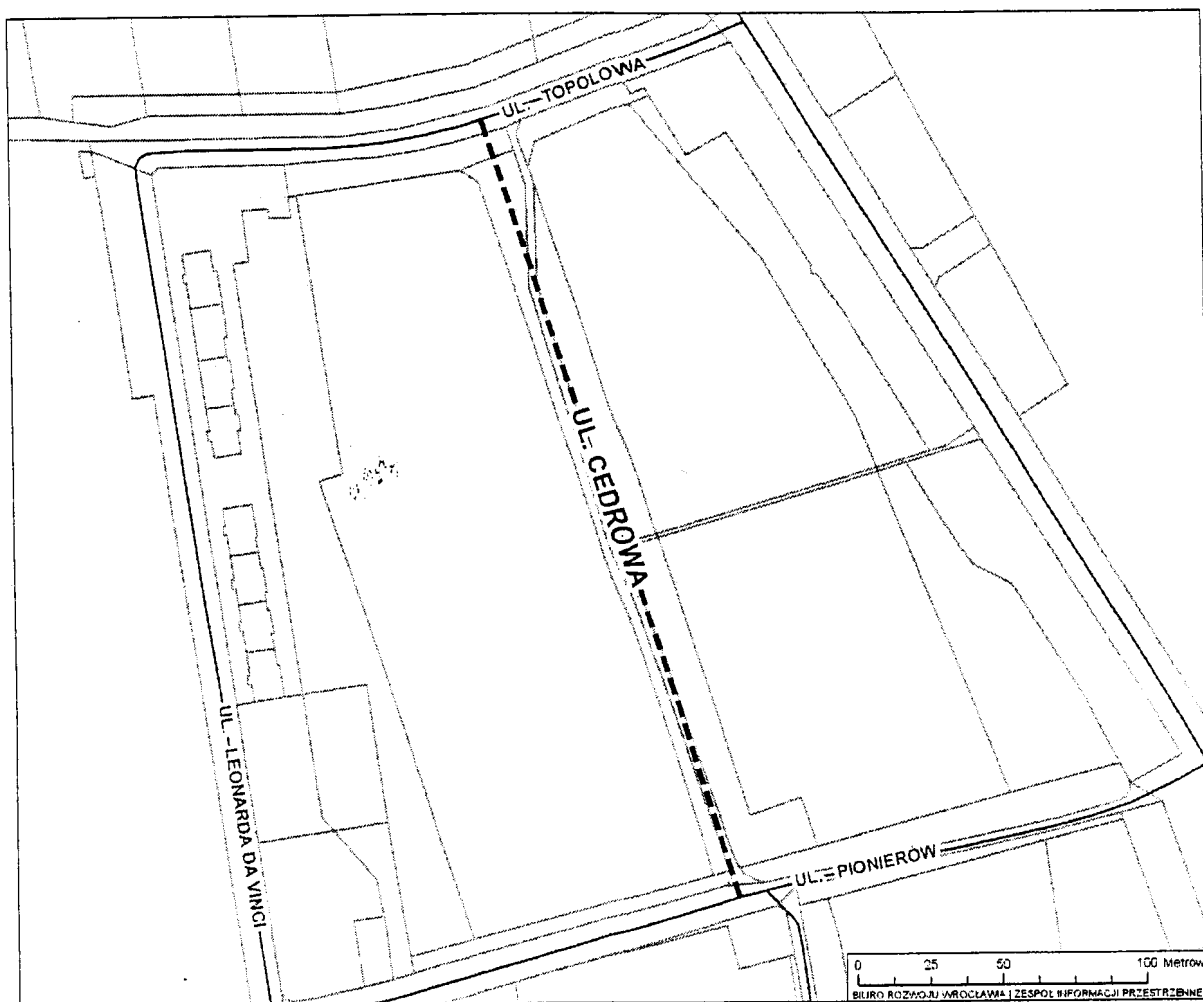
Załącznik nr 6 do uchwały Rady
Miejskiej Wrocławia nr XXIII/733/08
z dnia 10 lipca 2008 r. (poz. 2345)

Miasto Wrocław obręb Pracze Odrzańskie



Załącznik nr 7 do uchwały Rady
Miejskiej Wrocławia nr XXIII/733/08
z dnia 10 lipca 2008 r. (poz. 2345)

Miasto Wrocław obręb Brochów



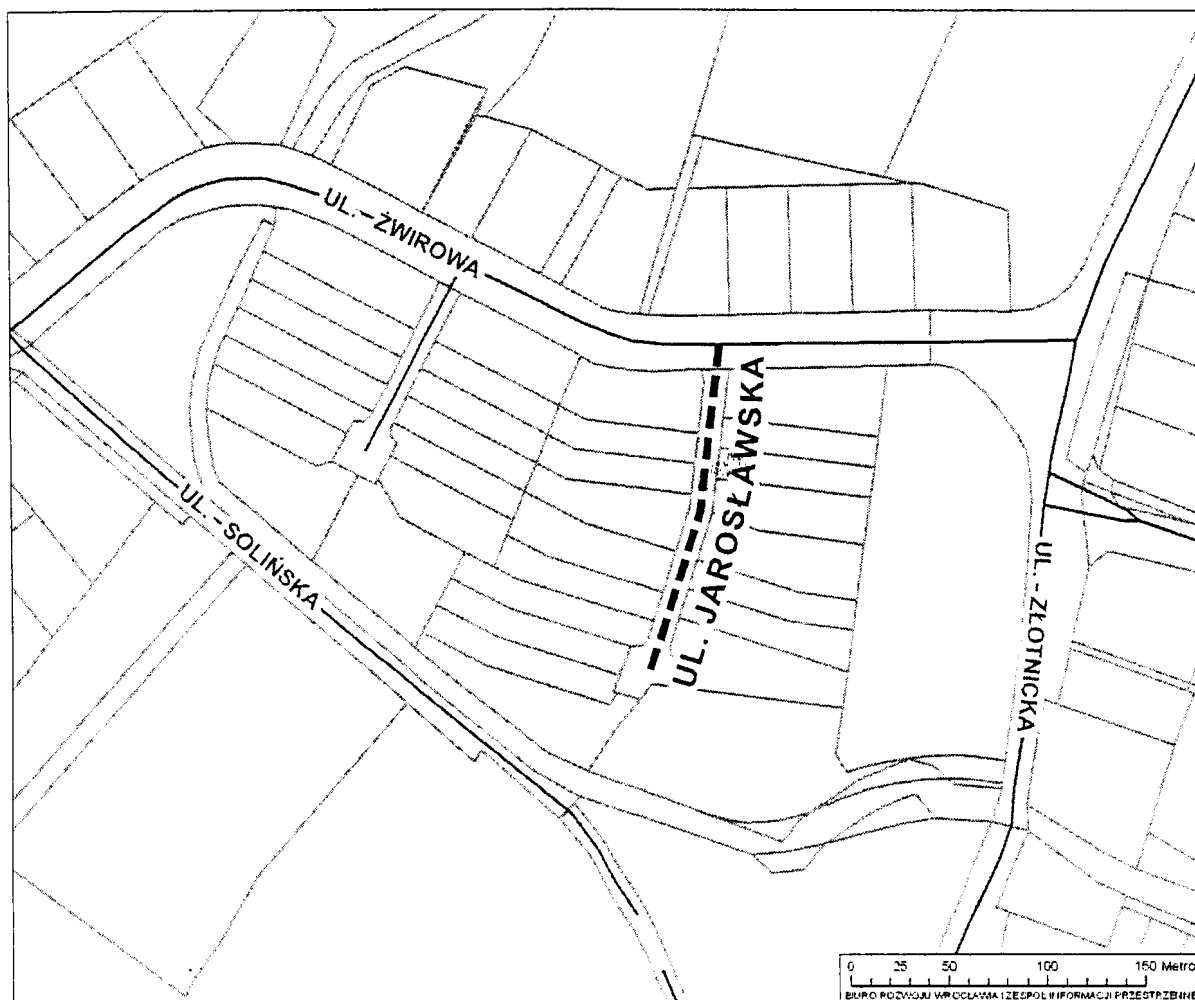
Załącznik nr 8 do uchwały Rady
Miejskiej Wrocławia nr XXIII/733/08
z dnia 10 lipca 2008 r. (poz. 2345)

Miasto Wrocław obręb Wojnów



Załącznik nr 9 do uchwały Rady
Miejskiej Wrocławia nr XXIII/733/08
z dnia 10 lipca 2008 r. (poz. 2345)

Miasto Wrocław obwód Złotniki



2346**UCHWAŁA RADY GMINY WARTA BOLESŁAWIECKA
NR XVI/116/08**

z dnia 30 czerwca 2008 r.

w sprawie przyznawania stypendiów za wyniki w nauce i sporcie dla uczniów szkół podstawowych i gimnazjum na terenie Gminy Warta Bolesławiecka

Na podstawie art. 18 ust. 2 pkt 14a ustawy z dnia 8 marca 1990 r. o samorządzie gminnym (Dz. U. z 2001 r. Nr 142, poz. 1591 z późn. zm.) Rada Gminy w Warcie Bolesławieckiej uchwala, co następuje:

§ 1

Uchwala się zasady i warunki przyznawania stypendiów za wyniki w nauce i sporcie dla uczniów szkół podstawowych i gimnazjum na terenie Gminy Warta Bolesławiecka.

§ 2

Stypendium może być przyznane:

- 1) uczniom gimnazjum,
- 2) uczniom szkół podstawowych po ukończeniu klasy piątej.

§ 3

Stypendium przyznaje Wójt Gminy Warta Bolesławiecka.

§ 4

Stypendium jest jednorazowe, posiada charakter motywacyjny i wypłacane jest w formie gotówkowej lub na wskazane konto.

§ 5

Do ubiegania się o stypendium uprawnieni są uczniowie, którzy spełniają jedno z następujących kryteriów:

- 1) osiągnęli szczególnie wysokie wyniki w nauce na koniec roku szkolnego, tj. uzyskali średnią ocen minimum 5,2 oraz wzorową ocenę z zachowania, a w przypadku uczniów kończących klasy VI szkoły podstawowej i klasy III gimnazjum oprócz średniej ocen przyjmuje się wynik ze sprawdzianu i egzaminu, jeżeli uczeń uzyskał minimum 90% maksymalnej liczby punktów,
- 2) są zdobywcami minimum III miejsca w konkursach i olimpiadach na szczeblu co najmniej wojewódzkim oraz co najmniej dobrą ocenę z zachowania.

§ 6

1. Warunkiem ubiegania się o przyznanie stypendium jest:

- 1) złożenie wniosku według wzoru stanowiącego załącznik do uchwały,
- 2) załączenie do wniosku dokumentów poświadczających uzyskanie średniej oceny, oceny z zachowania oraz osiągnięcia w nauce i sporcie.

2. Wnioski wraz z załącznikami składa się w Urzędzie Gminy w Warcie Bolesławieckiej do 31 lipca każdego roku.

3. Wnioski wraz z załącznikami po zakończeniu roku szkolnego 2007/2008 składa się do końca tygodnia następującego po tygodniu, w którym uchwała wejdzie w życie.

4. Wnioski mogą składać:

- 1) dyrektor szkoły,
- 2) wychowawca klasy.

§ 7

Wysokość stypendiów oraz ich liczbę ustala co-rocennie Wójt Gminy Warta Bolesławiecka w zależności od wysokości środków finansowych zabezpieczonych na ten cel w budżecie gminy oraz liczby wniosków spełniających kryteria.

§ 8

W przypadku większej ilości złożonych wniosków niż limit środków na stypendia, w pierwszej kolejności stypendia otrzymują uczniowie z najwyższą średnią ocen.

§ 9

Informacje o przyznaniu lub odmowie przyznania stypendium zostaną przekazane bezpośrednio po podjęciu przez Wójta Gminy Warta Bolesławiecka decyzji w tej sprawie.

§ 10

1. Zastrzega się prawo podania listy stypendystów do publicznej wiadomości w środkach masowego przekazu.
2. Oświadczenie o wyrażeniu zgody na przetwarzanie danych osobowych stanowi integralną część wniosku o przyznanie stypendium.

§ 11

Wykonanie uchwały powierza się Wójtowi Gminy Warta Bolesławiecka.

§ 12

Uchwała wchodzi w życie po upływie 14 dni od dnia ogłoszenia w Dzienniku Urzędowym Województwa Dolnośląskiego.

PRZEWODNICZĄCY RADY

ADAM MAKSYM CZYK

Załącznik do uchwały Rady Gminy
Warta Bolesławiecka nr XVI/116/08
z dnia 30 czerwca 2008 r. (poz. 2346)

.....
(miejscowość, data)

Wniosek o przyznanie stypendium za wyniki w nauce i sporcie

1. Dane osobowe ucznia			
Nazwisko i imiona ucznia			
Imię ojca		Imię matki	
Data i miejsce urodzenia			
2. Adres zamieszkania			
3. Informacja o szkole			
Nazwa szkoły			
W roku szkolnym		jest uczniem/uczennicą klasy:	
4. Kryteria uprawniające do ubiegania się o stypendium:			
1) Zgodnie z § 5 pkt. 1 uchwały:			
Średnia ocen		Ocena z zachowania	
% maksymalnej liczby punktów ze sprawdzianu klasy VI		% maksymalnej liczby punktów z egzaminu gimnazjalnego	
2) Zgodnie z § 5 pkt. 2 uchwały:			
Nazwa konkursu/ olimpiady		Zdobyte miejsca	
Szczegół konkursu/olimpiady		Ocena z zachowania	
5. Opinia i zatwierdzenie Rady Pedagogicznej:			
.....			
.....			
.....			
6. Oświadczam, że wyrażam zgodę na przetwarzanie danych osobowych zgodnie z ustawą z dnia 29 sierpnia 1997r. o ochronie danych osobowych (Dz. U. z 2002r. Nr 101, poz. 926 z późn. zm.).			
.....		
miejscowość, data		imię i nazwisko rodzica lub opiekuna prawnego ucznia	
10. Załączniki:			
1)			
2)			
3)			
4)			

.....
(podpis wychowawcy klasy)

.....
(pieczęć szkoły)

.....
(podpis i pieczęć dyrektora szkoły)

2347**UCHWAŁA ZARZĄDU POWIATU LUBAŃSKIEGO
NR 239/2008**

z dnia 15 lipca 2008 r.

w sprawie zmiany uchwały 190/2008 Zarządu Powiatu Lubańskiego z dnia 1 kwietnia 2008 r. w sprawie zmiany uchwały nr 191/2004 Zarządu Powiatu Lubańskiego z dnia 19 maja 2004 r. w sprawie ustalenia rozkładu godzin pracy aptek ogólnodostępnych

Na podstawie art. 4 ust. 1 pkt 2 i art. 32 ust. 1 ustawy z dnia 5 czerwca 1998 r. o samorządzie powiatowym (t.j. Dz. U. z 2001 r. Nr 142, poz. 1592 ze zm.) oraz art. 94 ust. 1 i 2 ustawy z dnia 6 września 2001 r. – Prawo farmaceutyczne (Dz. U. z 2008 r. Nr 45, poz. 271 t.j.) po zasięgnięciu opinii Burmistrza Miasta Lubań oraz Okręgowej Izby Aptekarskiej we Wrocławiu Zarząd Powiatu Lubańskiego uchwala, co następuje:

§ 1

W załączniku nr 1 do uchwały 190/2008 Zarządu Powiatu Lubańskiego z dnia 1 kwietnia 2008 r. w sprawie zmiany uchwały nr 191/2004 Zarządu Powiatu Lubańskiego z dnia 19 maja 2004 r. w sprawie ustalenia rozkładu godzin pracy aptek ogólnodostępnych zmianie ulega w 1 części tabeli „Miasto Lubań”, pkt 9, który otrzymuje następujące brzmienie:

LP.	NAZWA APTEKI I ADRES	TELEFON	PON. – PIĄTEK	SOBOTY	NIEDZIELE I ŚWIĘTA
I. MIASTO LUBAŃ					
9.	APTEKA „PARACELSDS” ul. 7 Dywizji 3, 59-800 Lubań	(0-75) 722-33-94	8 ⁰⁰ – 18 ⁰⁰	8 ⁰⁰ – 12 ⁰⁰	Pełni dyżur zgodnie z ustalonym grafikiem

§ 2

Wykonanie uchwały powierza się Staroście Lubańskiemu.

§ 3

Uchwała wchodzi w życie 14 dni po opublikowaniu w Dzienniku Urzędowym Województwa Dolnośląskiego.

CZŁONKOWIE ZARZĄDU

1. Wojciech Zembik
2. Stanisław Matkowski
3. Lech Musielak
4. Edward Smusz

PRZEWODNICZĄCY ZARZĄDU**WALERY CZARNECKI**

2348**ZARZĄDZENIE BURMISTRZA ŁĄDKA-ZDROJU
NR 198/08**

z dnia 16 lipca 2008 r.

w sprawie wymagań, jakie powinien spełnić przedsiębiorca ubiegający się o uzyskanie zezwolenia na świadczenie usług w zakresie odbierania odpadów komunalnych od właścicieli nieruchomości oraz opróżniania zbiorników bezodpływowych i transportu nieczystości ciekłych, ochrony przed bezdomnymi zwierzętami

Na podstawie art. 30 ust. 1 ustawy z dnia 8 marca 1990 r. o samorządzie gminnym (t.j. Dz. U. Nr 142, poz. 1591 z 2001 r. ze zmianami) w związku z art. 7 ust. 3 i 3a ustawy z dnia 13 września 1996 r. o utrzymaniu czystości i porządku w gminach (Dz. U. z 2005 r. Nr 236, poz. 2008 z późn. zm.) oraz rozporządzenia Ministra Środowiska z dnia 30 grudnia 2005 r. w sprawie szczegółowego sposobu określenia wymagań, jakie powinien spełnić przedsiębiorca ubiegający się o uzyskanie zezwolenia (Dz. U. z 2006 r. Nr 5, poz. 33) zarządzam, co następuje:

§ 1

Przedsiębiorca ubiegający się o uzyskanie zezwolenia w zakresie odbierania odpadów komunalnych od właścicieli nieruchomości z terenu Gminy Łądek-Zdrój powinien:

1. dysponować pojazdem lub pojazdami samochodowymi w ilości i stanie gwarantującym ciągłość usług oraz utrzymanie właściwego standardu sanitarnego wykonywania usług, przystosowanymi do odbierania i transportowania niesegregowanych odpadów komunalnych oraz odpadów zbieranych selektywnie. Pojazdy powinny:
 - a) być zarejestrowane i dopuszczone do ruchu (posiadać aktualne badania techniczne i świadectwa dopuszczenia do ruchu zgodnie z przepisami o ruchu drogowym),
 - b) być oznakowane w sposób trwały i widoczny umożliwiający identyfikację podmiotu świadczącego usługi (logo lub nazwa przedsiębiorcy, tel. kontaktowy),
 - c) posiadać konstrukcję pozwalającą na świadczenie usług w sposób niepowodujący zanieczyszczenia środowiska, szczególnie poprzez samoistne, niekontrolowane przez przedsiębiorcę wysypywanie się, wylewanie, bądź rozwiewanie odebranych odpadów, roznoszenie przykrych woni (odorów), a także powodowanie nadmiernego hałasu,
 - d) zostać wyposażone w odpowiednie narzędzia służące do ręcznego uprzątnięcia odpadów rozsypanych w trakcie prac załadunkowych,
 - e) pojazdy muszą być dostosowane do lokalnych warunków, tak aby nie powodować uszkodzenia infrastruktury technicznej,
2. dysponować urządzeniami (tj. pojemnikami, kontenerami, workami) służącymi do zbierania odpadów komunalnych (oznakowanymi w sposób trwały - logo lub nazwa podmiotu prowadzącego działalność) przez właścicieli nieruchomości, spełniającymi wymagania określone w Regulaminie utrzymania czystości i porządku na terenie Gminy Łądek-Zdrój (Uchwała Rady Miejskiej Łądek-Zdroju nr XX/140/08 z dnia 29 maja 2008 r.), Dz. Urz. Nr 191, poz. 2133) w szczególności:
 - a) służącymi do gromadzenia odpadów komunalnych zmieszanych,
 - b) służącymi do selektywnej zbiórki odpadów,
 - c) dostosowanymi do urządzeń załadunkowych pojazdów.
3. dysponować bazą transportową służącą do parkowania lub garażowania pojazdów oraz magazynowania urządzeń, o których mowa w ust. 2, spełniającą następujące warunki:
 - a) wyposażoną w zaplecze biurowe zapewniające bieżącą obsługę klientów,
 - b) zapewniającą codzienne parkowanie lub garażowanie pojazdów po zakończeniu pracy,
 - c) zapewniającą możliwość mycia i dezynfekcji pojazdów po zakończeniu pracy i utrzymania ich w należytym stanie sanitarno-technicznym,
 - d) zapewniającą możliwość magazynowania i utrzymywania w należytym stanie technicznym oraz sanitarno-higienicznym urządzeń, o których mowa w ust. 2,
 - e) baza winna być zabezpieczona przed dostępem osób postronnych i nieuprawnionych.
4. posiadać umowy z przedsiębiorcą świadczącym usługi w zakresie mycia lub dezynfekcji pojazdów, w przypadku braku możliwości mycia i dezynfekcji pojazdów na terenie bazy transportowej lub na terenie przeznaczonym do parkowania lub garażowania pojazdów.
5. odbierać odpady komunalne od właścicieli nieruchomości i przekazywać do miejsc unieszkodliwiania zgodnie z Regulaminem utrzymania czystości i porządku na terenie Gminy Łądek-Zdrój.
6. myć i odkażać pojemniki nie rzadziej niż jeden raz w miesiącu w okresie letnim i 2 razy w pozostałym okresie roku.

§ 2

1. Przedsiębiorca ubiegający się o uzyskanie zezwolenia na prowadzenie działalności w zakresie odbierania odpadów komunalnych od właścicieli nieruchomości zobowiązany jest do udokumentowania spełnienia wymagań określonych w § 1 poprzez przedłożenie dokumentów:
 - a) potwierdzających posiadanie odpowiednich środków technicznych niezbędnych do wykonywania działalności i potwierdzających spełnienie wymagań określonych w § 1 ust. 1, a w szczególności przedłożenie:
 - dokumentów potwierdzających możliwość korzystania ze sprzętu samochodowego, tj.: kserokopie dowodów rejestracyjnych, umowy leasingu, dzierżawy,
 - dokumentów dotyczących aktualnych badań technicznych sprzętu samochodowego,
 - b) dokumentów potwierdzających prawo do użytkowania terenu, o którym mowa w § 1 ust. 3, tj.: kserokopia aktu własności, umowy dzierżawy, najmu, użytkowania wieczystego.

§ 3

Przedsiębiorca ubiegający się o uzyskanie zezwolenia w zakresie opróżniania zbiorników bezodpływowych i transportu nieczystości ciekłych od właścicieli nieruchomości z terenu Gminy Łądek-Zdrój powinien spełniać następujące wymagania:

1. dysponować pojazdem lub pojazdami samochodowymi w ilości i stanie gwarantującym ciągłość usług oraz utrzymanie właściwego standardu sanitarnego wykonywanych usług, przystosowanymi do odbierania nieczystości ciekłych ze zbiorników bezodpływowych i transportowania ich do stacji zlewnej, w tym również do odbierania nieczystości ciekłych ze zbiorników bezodpływowych zlokalizowanych w trudno dostępnych miejscach (tereny wiejskie, górzyste wąskie drogi o dużych spadkach). Pojazdy powinny:
 - a) spełniać obowiązujące prawnie w odrębnych przepisach wymagania dla pojazdów asenizacyjnych,
 - b) być zarejestrowane i dopuszczone do ruchu (posiadać aktualne badania techniczne i świadectwa dopuszczenia do ruchu zgodnie z przepisami o ruchu drogowym),
 - c) być oznakowane w sposób trwały i widoczny umożliwiający identyfikację podmiotu świadczącego usługi (nazwa przedsiębiorcy – logo, adres, telefon),
 - d) posiadać konstrukcję pozwalającą na świadczenie usług w sposób niepowodujący zanieczyszczenia środowiska, a zastosowane zabezpieczenia winny uniemożliwiać przedostawanie się nieczystości ciekłych na zewnątrz, poza zbiornik do gromadzenia nieczystości,
 - e) pojazdy muszą być dostosowane do warunków lokalnych tak aby nie powodować uszkodzenia infrastruktury technicznej.

2. dysponować bazą transportową służącą do parkowania lub garażowania pojazdów spełniającą następujące warunki:
 - a) wyposażoną w zaplecze biurowe zapewniające bieżącą obsługę klientów,
 - b) zapewniającą codzienne parkowanie lub garażowanie pojazdów po zakończeniu pracy,
 - c) zapewniającą możliwość mycia pojazdów po zakończeniu pracy i utrzymania ich w należytym stanie sanitarno-technicznym,
 - d) baza winna być zabezpieczona przed dostępem osób postronnych i nieuprawnionych.
3. posiadać umowy z przedsiębiorcą świadczącym usługi w zakresie mycia lub dezynfekcji pojazdów, w przypadku braku możliwości mycia i dezynfekcji pojazdów na terenie bazy transportowej lub na terenie przeznaczonym do parkowania lub garażowania pojazdów.
4. odbierać nieczystości ciekłe od właścicieli nieruchomości zgodnie z Regulaminem utrzymania czystości i porządku na terenie Gminy Łądek-Zdrój.

§ 4

1. Przedsiębiorca ubiegający się o uzyskanie zezwolenia na prowadzenie działalności w zakresie opróżniania zbiorników bezodpływowych i transportu nieczystości ciekłych od właścicieli nieruchomości zobowiązany jest do udokumentowania spełnienia wymagań, określonych w § 3 poprzez przedłożenie dokumentów:
 - a) potwierdzających posiadanie odpowiednich środków technicznych niezbędnych do wykonywania działalności i potwierdzających spełnienie wymagań określonych w § 3 ust. 1, a w szczególności przedłożenie:
 - dokumentów potwierdzających możliwość korzystania ze sprzętu samochodowego, tj.: kserokopie dowodów rejestracyjnych, umowy leasingu, dzierżawy,
 - dokumentów dotyczących aktualnych badań technicznych sprzętu samochodowego,
 - b) dokumentów potwierdzających prawo do użytkowania terenu, o którym mowa w § 3 ust. 2, tj. kserokopia aktu własności, umowy dzierżawy, najmu, użytkowania wieczystego.

§ 5

1. Miejsca odzysku lub unieszkodliwiania odpadów komunalnych oraz przekazywania nieczystości ciekłych do stacji zlewnej wynikają z Regulaminu utrzymania czystości i porządku w gminie Łądek-Zdrój.
2. Przedsiębiorca zobowiązany jest do prowadzenia dokumentacji w zakresie prowadzonej działalności, w tym rejestru umów przy użyciu systemu komputerowego umożliwiającego przekazywanie danych.

§ 6

Określa się następujące wymagania, jakie powinien spełniać przedsiębiorca ubiegający się o uzyskanie zezwolenia na prowadzenie działalności w zakresie ochrony przed bezdomnymi zwierzętami:

1. Przedsiębiorca zobowiązany jest posiadać specjalistyczne środki przeznaczone do chwytania oraz transportowania bezdomnych zwierząt, w tym:
 - 1) posiadać atestowane urządzenia i środki, przy pomocy których zwierzęta będą wyłapywane niestwarzające zagrożenia dla ich życia i zdrowia,
 - 2) posiadać samochód przystosowany do transportu zwierząt, który posiada:
 - a. odpowiednią powierzchnię i kubaturę umożliwiającą ustawienie metalowych klatek w ilości równej co najmniej czterech, odpowiadających wielkością średniej wielkości zwierzęcia, w sposób uniemożliwiający przesuwanie się klatek w czasie transportu oraz zapewniający prawidłową wentylację,
 - b. zadaszenie i ściany izolowane zabezpieczające zwierzęta przed wpływami atmosferycznymi,
 - c. dostateczną wentylację i w miarę potrzeby ogrzewanie,
 - d. podłogę z odpowiednią nawierzchnią, zapewniającą przyczepność kończyn oraz umożliwiającą utrzymanie higieny.
2. Przedsiębiorca zobowiązany jest posiadać odpowiednie miejsce (bazę) dla przetrzymywania wyłapanych zwierząt przed przewiezieniem je do schroniska.

§ 7

Przykładowy wzór wniosku o wydanie zezwolenia na odbieranie odpadów komunalnych oraz opróżnianie zbiorników bezodpływowych i transport nieczystości ciekłych stanowi załącznik nr 1.

§ 8

Zarządzenie wchodzi w życie po upływie 14 dni od ogłoszenia w Dzienniku Urzędowym Województwa Dolnośląskiego i podlega podaniu do publicznej wiadomości poprzez wywieszenie na tablicach ogłoszeń w Urzędzie Miasta i Gminy Łądek zdrojowy oraz zamieszczenie na stronie internetowej.

BURMISTRZ

Osoba pełniąca funkcję
Burmistrza Łądek Zdroju

KAZIMIERZ SZKUDLAREK

Załącznik nr 1 do zarządzenia Burmistrza Łądka-Zdroju nr 198/08 z dnia 16 lipca 2008 r. (poz. 2348)

Łądek Zdrój, dnia

.....
/pieczętka wnioskodawcy/

WNIOSEK

o wydanie zezwolenia na odbieranie odpadów komunalnych oraz opróżnianie zbiorników bezodpływowych i transport nieczystości ciekłych.

1. Imię i nazwisko lub nazwa oraz adres zamieszkania lub siedziby przedsiębiorcy ubiegającego się o zezwolenie oraz jego numer identyfikacji podatkowej (NIP):

.....
.....

2. Określenie przedmiotu i obszaru działalności:

.....
.....

3. Określenie środków technicznych, jakimi dysponuje ubiegający się o zezwolenie na prowadzenie działalności objętej wnioskiem:

.....
.....

4. Informacje o technologiach stosowanych lub przewidzianych do stosowania przy świadczeniu usług w zakresie działalności objętej wnioskiem:

.....
.....

5. Określenie terminu podjęcia działalności podjętej wnioskiem:

.....
oraz zamierzonego czasu jej prowadzenia:

.....

6. Proponowane zabiegi z zakresu ochrony środowiska i ochrony sanitarnej planowane po zakończeniu działalności:

.....
.....

7. Rodzaj odpadów komunalnych¹ odbieranych od właścicieli nieruchomości:

.....
.....

¹ W pkt. 7 wniosku należy ująć odpady wg klasyfikacji przedstawionej w rozporządzeniu Ministra Środowiska z dnia 27 września 2001 r. w sprawie katalogu odpadów (Dz.U. Nr 112, poz. 1206) - grupa 20 podgrupa 20 01 w związku z § 4 ust. 6 rozporządzenia.

8. Sposób realizacji obowiązku ograniczenia masy odpadów ulegających biodegradacji składowanych na składowisku odpadów

.....
.....
.....

9. Informacja dotycząca prowadzenia przez wnioskującego sortowania lub kompostowania odpadów w instalacjach, do których ma tytuł prawny z zastrzeżeniem art. 9 ust. 3 i 4 ustawy z dnia 27 kwietnia 2001 o odpadach /Dz.U. z 2007 r. Nr 39. poz. 251 ze zm./:

.....
.....
.....

.....
/podpis wnioskodawcy/

Wymagane załączniki do wniosku:

- 1) Dokument potwierdzający gotowość przyjęcia zmieszanych odpadów komunalnych oraz pozostałości z sortowania (nie nadających się do odzysku lub unieszkodliwienia w sposób inny aniżeli składowanie) - należy go uzyskać od prowadzącego składowisko odpadów.
- 2) Dokument o tytule prawnym do dysponowania środkami technicznymi, urządzeniami i instalacjami wykorzystywanymi w prowadzonej działalności.
- 3) Dokument o tytule prawnym do dysponowania nieruchomością, na której położona jest baza transportowa z zapleczem technicznym.
- 4) Dokumentacja potwierdzająca, że baza spełnia wymagania przepisów budowlanych i sanitarnych, w tym czy jest dopuszczona do użytkowania na podstawie decyzji o pozwoleniu na użytkowanie obiektu.
- 5) Decyzja administracyjna w zakresie gospodarowania odpadami komunalnymi, w tym obligatoryjne zezwolenia na transport odpadów komunalnych.
- 6) Dokument poświadczający brak karalności za przestępstwa wymienione w rozdz. XXXVI Kodeksu Karnego - w odniesieniu do osób prawnych obowiązek udokumentowania dotyczy aktualnych członków zarządu.
- 7) Aktualny wypis z ewidencji działalności gospodarczej bądź krajowego rejestru sądowego.
- 8) Kserokopie dokumentów z ostatniego przeglądu technicznego pojazdów.

2349

POROZUMIENIE

zawarte w dniu 26 czerwca 2008 r.

w sprawie ustalenia warunków powierzenia przez Powiat Lwówecki zadań w zakresie prowadzenia Zespołu Szkół Ogólnokształcących i Zawodowych w Lubomierzu Gminie Lubomierz

Na podstawie art. 5 ust. 5b i 5c ustawy z dnia 7 września 1991 r. o systemie oświaty (Dz. U. z 2004 r. Nr 256, poz. 2572 ze zmianami) i uchwały nr XIX/22/08 Rady Powiatu w Lwówku Śląskim z dnia 24 kwietnia 2008 r. w sprawie powierzenia do prowadzenia zadań publicznych Powiatu Lwóweckiego z zakresu oświaty ponadgimnazjalnej Gminie Lubomierz oraz uchwały nr XXI/106/08 Rady Miejskiej Gminy Lubomierz z dnia 29 lutego 2008 r. w sprawie przyjęcia do prowadzenia zadań publicznych Powiatu Lwóweckiego z zakresu oświaty ponadgimnazjalnej,

zostało zawarte porozumienie pomiędzy Powiatem Lwóweckim reprezentowanym przez Zarząd Powiatu Lwóweckiego, w imieniu i na rzecz którego działają:

1. Artur Zych – Starosta Lwówecki
2. Zbigniew Grzešków – Wicestarosta Lwówecki

przy kontrasygnacie Skarbnika Powiatu Lwóweckiego – Bogdana Jurczaka zwanym dalej „Powiatem”

a Gminą i Miastem Lubomierz, w imieniu i na rzecz której działa:

- Wiesław Ziółkowski – Burmistrz Gminy i Miasta Lubomierz
przy kontrasygnacie Skarbnika Gminy i Miasta Lubomierz – Elżbiety Jaśkiewicz zwaną dalej „Gminą”

następującej treści:

§ 1

Strony porozumienia uzgadniają, że z dniem 1 września 2008 r. zostaje przejęty do prowadzenia przez Gminę zespół szkół o nazwie Zespół Szkół Ogólnokształcących i Zawodowych w Lubomierzu, zwany dalej Zespołem.

§ 2

Organem prowadzącym dla Zespołu, o którym mowa w § 1, będzie Gmina.

§ 3

1. W 2008 roku Powiat przekaze Gminie środki finansowe na bieżące funkcjonowanie Zespołu w kwocie różnicy pomiędzy rocznym planem wydatków budżetowych a ich wykonaniem za okres od stycznia do sierpnia 2008 r. pomniejszonej o różnicę pomiędzy rocznym planem dochodów budżetowych a ich wykonaniem za okres od stycznia do sierpnia 2008 r. Podstawą ustalenia należnej kwoty dotacji będą sprawozdania Rb-27S i Rb-28S sporządzone na dzień 31 sierpnia 2008 r.
2. Należne środki finansowe, o których mowa w ust. 1, Powiat przekazywał będzie w transzach miesięcznych w ostatnim dniu roboczym poprzedzającym miesiąc obrachunkowy na konto Gminy: Bank Spółdzielczy Lwówek Śląski Oddział Lubomierz 81838410220000081120000007.

3. Powiat przekaze również należne Zespołowi środki na sfinansowanie odpisu na Zakładowy Fundusz Świadczeń Socjalnych dla nauczycieli emerytów i rencistów.

§ 4

1. Siedzibę Zespołu stanowi nieruchomość zabudowana położona w Lubomierzu przy ul. Chopina 9 o urządzonej księdze wieczystej 24979 oznaczona w operacie ewidencji gruntów jako działka 95/1, obręb nr 1 miasto Lubomierz.
2. Powiat w terminie do 31 sierpnia 2008 r. przekaze Gminie w drodze darowizny nieruchomość, o której mowa w ust. 1, oraz nieruchomości zabudowane położone w Lubomierzu przy Placu Kościelnym 5, obręb nr 1 miasto Lubomierz:
 - w urządzonej księdze wieczystej 24979 oznaczoną w operacie ewidencji gruntów jako działka 47/2,
 - o urządzonej księdze wieczystej 24976 oznaczoną w operacie ewidencji gruntów jako działka 46z przeznaczeniem na realizację zadań publicznych z zakresu oświaty ponadgimnazjalnej z możliwością jednoczesnego realizowania zadań własnych Gminy.

§ 5

Majątek ruchomy Zespołu Szkół Ogólnokształcących i Zawodowych w Lubomierzu zostanie przekazany Gminie w drodze darowizny protokolarnie –

bilansem na podstawie inwentaryzacji zdawczo-odbiorczej sporządzonej na dzień 31 sierpnia 2008 r.

§ 6

1. Porozumienie zawiera się na okres prowadzenia przez Gminę oświaty ponadgimnazjalnej.
2. Zmiany postanowień niniejszego porozumienia wymagają zgody stron wyrażonej na piśmie pod rygorem nieważności.

§ 7

Porozumienie wchodzi w życie z dniem podpisania i podlega ogłoszeniu w Dzienniku Urzędowym Województwa Dolnośląskiego.

§ 8

W sprawach nieuregulowanych niniejszym porozumieniem mają zastosowanie przepisy ustawy o systemie oświaty wraz z przepisami wykonawczymi oraz Kodeksu cywilnego i ustawy o gospodarce nieruchomościami.

§ 9

Ewentualne spory mogące wyniknąć w toku realizacji porozumienia rozpatrywać będą właściwe sądy powszechne.

§ 10

Porozumienie sporządzono w 4 jednobrzmiących egzemplarzach, po dwa dla każdej ze stron.

BURMISTRZ

WIESŁAW ZIÓŁKOWSKI

SKARBNIK

ELŻBIETA JAŚKIEWICZ

STAROSTA

ARTUR ZYCH

WICESTAROSTA

ZBIGNIEW GRZEŚKÓW

SKARBNIK

BOGDAN JURCZAK

2350

POROZUMIENIE

zawarte w dniu 29 maja 2008 r. w Trzebnicy pomiędzy Gminą Oborniki Śląskie z siedzibą w Urzędzie Miejskim przy ulicy Trzebnickiej 1 w Obornikach Śląskich, reprezentowaną przez:

1. Pawła Misiorka – Burmistrza Gminy Oborniki Śląskie przy kontrasygnacie Tadeusza Buczowskiego – Skarbnika Gminy zwaną dalej **Gminą**

a Powiatem Trzebnickim z siedzibą w Starostwie Powiatowym w Trzebnicy przy ulicy ks. Dziekana Wawrzyńca Bochenka 6, reprezentowanym przez:

1. Roberta Adacha Przewodniczącego Zarządu
2. Igora Bandrowicza Wiceprzewodniczącego Zarządu zwanym dalej **Powiatem**.

Na podstawie art. 4 ust. 1 pkt 6 ustawy z dnia 5 czerwca 1998 r. o samorządzie powiatowym (t.j. Dz. U. Nr 142, poz. 1592 z 2001 r. ze zm.) oraz art. 10 ust. 1 i 2 ustawy z dnia 8 marca 1990 r. o samorządzie gminnym (t.j. Dz. U. Nr 142, poz. 1591 z 2001 r. ze zm.) i art. 175 ustawy z dnia 30 czerwca 2005 r. o finansach publicznych (t.j. Dz. U. z 2005 r. Nr 249, poz. 2104) postanawia się, co następuje:

§ 1

1. **Gmina** przyznaje **Powiatowi** pomoc finansową na realizację zadania inwestycyjnego pn. „Przebudowa chodnika przy drodze powiatowej nr 1358D w miejscowości Uraz” w następujący sposób:

- w 2008 r. 100 000,00 zł (słownie: sto tysięcy złotych).
- 2. Zadanie inwestycyjne określone w § 1 będzie obejmowało wykonanie dokumentacji, przebudowę chodnika jednostronnego wraz z odwodnieniem, zatokę autobusową.

§ 2

1. Podstawą do przekazania pomocy finansowej określonej w § 1 pkt 1 będzie protokół odbioru wykonania zadania sporządzony przy udziale **Gminy**.
2. Środki finansowe zostaną przekazane na konto **Powiatu** nr 94 9591 0004 2001 0000 4196 0001 w Banku Spółdzielczym w Trzebnicy w terminie 30 dni od daty przedłożenia przez **Powiat** opisanej i zatwierdzonej do zapłaty kopii prawidłowo wystawionej faktury.

§ 3

Pomoc finansowa stanowi podstawę do zwiększenia budżetu Powiatu Trzebnickiego po stronie dochodów w dziale 600 – Transport i łączność, rozdział 60014 – Drogi publiczne powiatowe, § 6300 – Wpływy z tytułu pomocy finansowej udzielonej między jednostkami samorządu terytorialnego na dofinansowanie zadań inwestycyjnych i zakupów inwestycyjnych, o kwoty:

- **100 000,00 zł** (słownie: sto tysięcy złotych) w 2008 r.

§ 4

W przypadku wykorzystania pomocy finansowej lub jej części niezgodnie z przeznaczeniem określonym w § 1 **Gmina** zaprzestanie finansowania zadania, a **Powiat** zwróci **Gminie** w terminie 14 dni od daty wezwania wszystkie otrzymane środki, które zostały wydatkowane niezgodnie z przeznaczeniem.

Z up. BURMISTRZA

MACIEJ BOROWSKI

Zastępca Burmistrza

Z up. SKARBNIKA GMINY

CZESŁAW GRECH

Z-ca Kier. Wydz. Budżetu i Finansów

§ 5

1. **Gmina** ma prawo kontroli sposobu wykorzystania przyznanej pomocy finansowej.
2. **Powiat** przedstawi **Gminie** rozliczenie kosztów zadania określonego w § 1 w terminie 2 miesięcy od daty odbioru końcowego zadania.

§ 6

Zmiany postanowień porozumienia mogą nastąpić po dokonaniu uzgodnień w formie pisemnej w postaci aneksu.

§ 7

Niniejsze porozumienie wygasa po wykonaniu i rozliczeniu zadania, na które pomoc finansowa została przeznaczona.

§ 8

W zakresie nieuregulowanym treścią niniejszego porozumienia mają zastosowanie przepisy Kodeksu cywilnego i inne ogólnie obowiązujące przepisy prawne.

§ 9

Porozumienie wchodzi w życie z dniem podpisania.

§ 10

Niniejsze porozumienie zostało sporządzone w 5 jednobrzmiących egzemplarzach, dwa dla **Gminy** i trzy dla **Powiatu**.

PRZEWODNICZĄCY ZARZĄDU

ROBERT ADACH

WICEPRZEWODNICZĄCY ZARZĄDU

IGOR BANDROWICZ

2351

POROZUMIENIE

zawarte w dniu 29 maja 2008 r. w Trzebnicy pomiędzy Gminą Oborniki Śląskie z siedzibą w Urzędzie Miejskim przy ulicy Trzebnickiej 1 w Obornikach Śląskich, reprezentowaną przez:

1. Pawła Misiorka – Burmistrza Gminy Oborniki Śląskie przy kontrasygnacie Tadeusza Buczowskiego – Skarbnika Gminy zwaną dalej **Gminą**

a Powiatem Trzebnickim z siedzibą w Starostwie Powiatowym w Trzebnicy przy ulicy ks. Dziekana Wawrzyńca Bochenka 6, reprezentowanym przez:

1. Roberta Adacha Przewodniczącego Zarządu
2. Igora Bandrowicza Wiceprzewodniczącego Zarządu zwanym dalej **Powiatem**.

Na podstawie art. 4 ust. 1 pkt 6 ustawy z dnia 5 czerwca 1998 r. o samorządzie powiatowym (t.j. Dz. U. Nr 142, poz. 1592 z 2001 r. ze zm.) oraz art. 10 ust. 1 i 2 ustawy z dnia 8 marca 1990 r. o samorządzie gminnym (t.j. Dz. U. Nr 142, poz. 1591 z 2001 r. ze zm.) i art. 175 ustawy z dnia 30 czerwca 2005 r. o finansach publicznych (t.j. Dz. U. z 2005 r. Nr 249, poz. 2104) postanawia się, co następuje:

§ 1

1. **Gmina** przyznaje **Powiatowi** pomoc finansową na realizację zadania inwestycyjnego pn. „**Budowa zatoki autobusowej w ciągu drogi powiatowej nr 1362D w miejscowości Raków**” w następujący sposób:
 - w 2008 r. 30 000,00 zł (słownie: trzydzieści tysięcy złotych).
2. Zadanie inwestycyjne określone w § 1 będzie obejmowało wykonanie dokumentacji, przebudowę chodnika jednostronnego wraz z odwodnieniem, zatokę autobusową.

§ 2

1. Podstawą do przekazania pomocy finansowej określonej w § 1 pkt 1 będzie protokół odbioru wykonania zadania sporządzony przy udziale **Gminy**.
2. Środki finansowe zostaną przekazane na konto **Powiatu** nr 94 9591 0004 2001 0000 4196 0001 w Banku Spółdzielczym w Trzebnicy w terminie 30 dni od daty przedłożenia przez **Powiat** opisanej i zatwierdzonej do zapłaty kopii prawidłowo wystawionej faktury.

§ 3

Pomoc finansowa stanowi podstawę do zwiększenia budżetu Powiatu Trzebnickiego po stronie dochodów w dziale 600 – Transport i łączność, rozdział 60014 – Drogi publiczne powiatowe, § 6300 – Wpływy z tytułu pomocy finansowej udzielonej między jednostkami samorządu terytorialnego na dofinansowanie zadań inwestycyjnych i zakupów inwestycyjnych, o kwoty:

- **30 000,00 zł** (słownie: trzydzieści tysięcy złotych) w 2008 r.

Z up. BURMISTRZA

MACIEJ BOROWSKI
Zastępca Burmistrza

Z up. SKARBNIKA GMINY

CZESŁAW GRECH
Z-ca Kier. Wydz. Budżetu i Finansów

§ 4

W przypadku wykorzystania pomocy finansowej lub jej części niezgodnie z przeznaczeniem określonym w § 1 **Gmina** zaprzestanie finansowania zadania, a **Powiat** zwróci **Gminie** w terminie 14 dni od daty wezwania wszystkie otrzymane środki, które zostały wydatkowane niezgodnie z przeznaczeniem.

§ 5

1. **Gmina** ma prawo kontroli sposobu wykorzystania przyznanej pomocy finansowej.
2. **Powiat** przedstawi **Gminie** rozliczenie kosztów zadania określonego w § 1 w terminie 2 miesięcy od daty odbioru końcowego zadania.

§ 6

Zmiany postanowień porozumienia mogą nastąpić po dokonaniu uzgodnień w formie pisemnej w postaci aneksu.

§ 7

Niniejsze porozumienie wygasa po wykonaniu i rozliczeniu zadania, na które pomoc finansowa została przeznaczona.

§ 8

W zakresie nieuregulowanym treścią niniejszego porozumienia mają zastosowanie przepisy Kodeksu cywilnego i inne ogólnie obowiązujące przepisy prawne.

§ 9

Porozumienie wchodzi w życie z dniem podpisania.

§ 10

Niniejsze porozumienie zostało sporządzone w 5 jednobrzmiących egzemplarzach, dwa dla **Gminy** i trzy dla **Powiatu**.

PRZEWODNICZĄCY ZARZĄDU

ROBERT ADACH

WICEPRZEWODNICZĄCY ZARZĄDU

IGOR BANDROWICZ

2352**POROZUMIENIE**

zawarte w dniu 6 maja 2008 r. w Trzebnicy pomiędzy Gminą Trzebnica, reprezentowaną przez:

1. Marka Długozimę – Burmistrza Gminy Trzebnica przy kontrasygnacie Barbara Krokowska – Skarbnika Gminy zwaną dalej **Gminą**

a Powiatem Trzebnickim reprezentowanym przez:

1. Roberta Adacha Przewodniczącego Zarządu
2. Igora Bandrowicza Wiceprzewodniczącego Zarządu zwanym dalej **Powiatem**.

Na podstawie art. 4 ust. 1 pkt 6 ustawy z dnia 5 czerwca 1998 r. o samorządzie powiatowym (t.j. Dz. U. Nr 142, poz. 1592 z 2001 r. ze zm.) oraz art. 10 ust. 1 i 2 ustawy z dnia 8 marca 1990 r. o samorządzie gminnym (t.j. Dz. U. Nr 142, poz. 1591 z 2001 r. ze zm.) i art. 175 ustawy z dnia 30 czerwca 2005 r. o finansach publicznych (t.j. Dz. U. z 2005 r. Nr 249, poz. 2104) postanawia się, co następuje:

§ 1

1. **Gmina** przyznaje **Powiatowi** pomoc finansową na realizację zadania inwestycyjnego pn. „**Przebudowa chodnika na odcinku Skarszyn-Boleścín w ciągu drogi powiatowej nr 1371D** w kwocie brutto 130.000 zł (słownie: sto trzydzieści tysięcy złotych), (jednak nie więcej niż 50% nakładów brutto robót budowlanych) ujętą w budżecie Gminy Trzebnica na rok 2008.
2. Inwestycja obejmuje wykonanie:
 - ustawienie krawężników betonowych o wymiarach 15x30 cm na długości 656 mb,
 - ustawienie obrzeży betonowych o wymiarach 30x8 cm na długości 656 mb,
 - nawierzchnia z kostki brukowej gr. 8 cm na powierzchni 1126,50 m²,
 - prac pomocniczych związanych z ww. czynnościami.

§ 2

1. Podstawą do przekazania pomocy finansowej określonej w § 1 pkt 1 będzie protokół odbioru wykonania zadania sporządzony przy udziale **Gminy** zawierający specyfikację rzeczową zadania.
2. Środki finansowe zostaną przekazane na konto **Powiatu** nr 94 9591 0004 2001 0000 4196 0001 w Banku Spółdzielczym w Trzebnicy w terminie 30 dni od daty przedłożenia przez **Powiat** wniosku o przekazanie 50% kosztów inwestycji wraz z opisaną i zatwierdzoną do zapłaty kopii prawidłowo wystawionej faktury oraz protokołem odbioru zadania..

§ 3

Pomoc finansowa stanowi podstawę do zwiększenia budżetu Powiatu Trzebnickiego po stronie dochodów w dziale 600 – Transport i łączność, rozdział 60014 – Drogi publiczne powiatowe, § 6300 – Wpływy z tytułu pomocy finansowej udzielonej

między jednostkami samorządu terytorialnego na dofinansowanie zadań inwestycyjnych i zakupów inwestycyjnych, o kwotę: 130.000,00 zł (słownie: sto trzydzieści tysięcy złotych).

§ 4

1. W pracach komisji przetargowej na wyłonienie wykonawcy ma prawo udziału przedstawiciel Gminy.
2. W przypadku wykorzystania pomocy finansowej lub jej części niezgodnie z przeznaczeniem określonym w § 1 lub nieprzestrzeganie Prawa zamówień publicznych przy wyłanianiu wykonawcy prac, **Powiat** zwróci **Gminie** w terminie 14 dni od daty wezwania wszystkie otrzymane środki, które zostały wydatkowane niezgodnie z przeznaczeniem lub Pzp..

§ 5

1. **Gmina** ma prawo kontroli sposobu wykorzystania przyznanej pomocy finansowej.
2. **Powiat** przedstawi **Gminie** rozliczenie kosztów zadania określonego w § 1 w terminie 2 miesięcy od daty odbioru końcowego zadania.

§ 6

Zmiany postanowień porozumienia mogą nastąpić po dokonaniu uzgodnień w formie pisemnej w postaci aneksu.

§ 7

Niniejsze porozumienie wygasa po wykonaniu i rozliczeniu zadania, na które pomoc finansowa została przeznaczona.

§ 8

W zakresie nieuregulowanym treścią niniejszego porozumienia mają zastosowanie przepisy Kodeksu cywilnego i inne ogólnie obowiązujące przepisy prawne.

§ 9

Porozumienie wchodzi w życie z dniem podpisania.

§ 10

Niniejsze porozumienie zostało sporządzone w 5 jednobrzmiących egzemplarzach, dwa dla Gminy i trzy dla Powiatu.

BURMISTRZ

MAREK DŁUGOZIMA

PRZEWODNICZĄCY ZARZĄDU

ROBERT ADACH

WICEPRZEWODNICZĄCY ZARZĄDU

IGOR BANDROWICZ

2353

POROZUMIENIE

zawarte w dniu 6 maja 2008 r. w Trzebnicy pomiędzy Gminą Trzebnica, reprezentowaną przez:

1. Marka Długozimę – Burmistrza Gminy Trzebnica przy kontrasygnacie Barbarę Krokowską – Skarbnikę Gminy zwaną dalej **Gminą**

a Powiatem Trzebnickim reprezentowanym przez:

1. Roberta Adacha Przewodniczącego Zarządu
2. Igora Bandrowicza Wiceprzewodniczącego Zarządu zwanym dalej **Powiatem**.

Na podstawie art. 4 ust. 1 pkt 6 ustawy z dnia 5 czerwca 1998 r. o samorządzie powiatowym (t.j. Dz. U. Nr 142, poz. 1592 z 2001 r. ze zm.) oraz art. 10 ust. 1 i 2 ustawy z dnia 8 marca 1990 r. o samorządzie gminnym (t.j. Dz. U. Nr 142, poz. 1591 z 2001 r. ze zm.) i art. 175 ustawy z dnia 30 czerwca 2005 r. o finansach publicznych (t.j. Dz. U. z 2005 r. Nr 249, poz. 2104) postanawia się, co następuje:

§ 1

1. **Gmina** przyznaje **Powiatowi** pomoc finansową na realizację zadania inwestycyjnego pn. „**Przebudowa chodnika w ciągu drogi powiatowej nr 1400 D w m. Ujeździec Mały**” w kwocie brutto 94.000 zł (słownie: dziewięćdziesiąt cztery tysiące złotych), (jednak nie więcej niż 50% nakładów brutto robót budowlanych) ujętą w budżecie Gminy Trzebnica na rok 2008.
2. Inwestycja obejmuje wykonanie:
 - ustawienie krawężników betonowych o wymiarach 15x30 cm na długości 486 mb,
 - ustawienie obrzeży betonowych o wymiarach 30x8 cm na długości 486 mb,
 - nawierzchnia z kostki brukowej gr. 8 cm na powierzchni 842 m²,
 - prac pomocniczych związanych z ww. czynnościami.

§ 2

1. Podstawą do przekazania pomocy finansowej określonej w § 1 pkt 1 będzie protokół odbioru wykonania zadania sporządzony przy udziale **Gminy** zawierający specyfikację rzeczową zadania.

2. Środki finansowe zostaną przekazane na konto **Powiatu** nr 94 9591 0004 2001 0000 4196 0001 w Banku Spółdzielczym w Trzebnicy w terminie 30 dni od daty przedłożenia przez **Powiat** wniosku o przekazanie 50% kosztów inwestycji wraz z opisaną i zatwierdzoną do zapłaty kopii prawidłowo wystawionej faktury oraz protokołem odbioru zadania..

§ 3

Pomoc finansowa stanowi podstawę do zwiększenia budżetu Powiatu Trzebnickiego po stronie dochodów w dziale 600 – Transport i łączność, rozdział 60014 – Drogi publiczne powiatowe, § 6300 – Wpływy z tytułu pomocy finansowej udzielonej między jednostkami samorządu terytorialnego na dofinansowanie zadań inwestycyjnych i zakupów inwestycyjnych, o kwotę: 94.000,00 zł (słownie: dziewięćdziesiąt cztery tysiące złotych).

§ 4

1. W pracach komisji przetargowej na wyłonienie wykonawcy ma prawo udziału przedstawiciel Gminy.

2. W przypadku wykorzystania pomocy finansowej lub jej części niezgodnie z przeznaczeniem określonym w § 1 lub nieprzestrzeganie Prawa zamówień publicznych przy wyłanianiu wykonawcy prac, **Powiat** zwróci **Gminie** w terminie 14 dni od daty wezwania wszystkie otrzymane środki, które zostały wydatkowane niezgodnie z przeznaczeniem lub Pzp.

§ 5

1. **Gmina** ma prawo kontroli sposobu wykorzystania przyznanej pomocy finansowej.
2. **Powiat** przedstawi **Gminie** rozliczenie kosztów zadania określonego w § 1 w terminie 2 miesięcy od daty odbioru końcowego zadania.

§ 6

Zmiany postanowień porozumienia mogą nastąpić po dokonaniu uzgodnień w formie pisemnej w postaci aneksu.

§ 7

Niniejsze porozumienie wygasa po wykonaniu i rozliczeniu zadania, na które pomoc finansowa została przeznaczona.

§ 8

W zakresie nieuregulowanym treścią niniejszego porozumienia mają zastosowanie przepisy Kodeksu Cywilnego i inne ogólnie obowiązujące przepisy prawne.

§ 9

Porozumienie wchodzi w życie z dniem podpisania.

§ 10

Niniejsze porozumienie zostało sporządzone w 5 jednobrzmiących egzemplarzach, dwa dla Gminy i trzy dla Powiatu.

BURMISTRZ

MAREK DŁUGOZIMA

PRZEWODNICZĄCY ZARZĄDU

ROBERT ADACH

WICEPRZEWODNICZĄCY ZARZĄDU

IGOR BANDROWICZ

2354

POROZUMIENIE

zawarte w dniu 6 maja 2008 r. w Trzebnicy pomiędzy Gminą Trzebnica, reprezentowaną przez:

1. Marka Długozimę – Burmistrza Gminy Trzebnica przy kontrasygnacie Barbarę Krokowską – Skarbnikę Gminy zwaną dalej **Gminą**

a Powiatem Trzebnickim reprezentowanym przez:

1. Roberta Adacha Przewodniczącego Zarządu
2. Igora Bandrowicza Wiceprzewodniczącego Zarządu zwanym dalej **Powiatem**.

Na podstawie art. 4 ust. 1 pkt 6 ustawy z dnia 5 czerwca 1998 r. o samorządzie powiatowym (t.j. Dz. U. Nr 142, poz. 1592 z 2001 r. ze zm.) oraz art. 10 ust. 1 i 2 ustawy z dnia 8 marca 1990 r. o samorządzie gminnym (t.j. Dz. U. Nr 142, poz. 1591 z 2001 r. ze zm.) i art. 175 ustawy z dnia 30 czerwca 2005 r. o finansach publicznych (t.j. Dz. U. z 2005 r. Nr 249, poz. 2104) postanawia się, co następuje:

§ 1

1. **Gmina** przyznaje **Powiatowi** pomoc finansową na realizację zadania inwestycyjnego pn. „**Przebudowa chodnika w miejscowości Komorowo w ciągu drogi powiatowej nr 1400D**” w kwocie brutto 290.000 zł (słownie: dwieście dziewięćdziesiąt tysięcy złotych), (jednak nie więcej niż 50% nakładów brutto robót budowlanych) ujętą w budżecie Gminy Trzebnica na rok 2008.

2. Inwestycja obejmuje wykonanie:

- ustawienie krawężników betonowych o wymiarach 15x30 cm na długości 1079,50 mb,
- ustawienie obrzeży betonowych o wymiarach 30x8 cm na długości 1070,50 mb,
- nawierzchnia z kostki brukowej gr. 8 cm na powierzchni 2608 m²,
- studzienki ściekowej szt. 9,
- prac pomocniczych związanych z ww. czynnościami.

§ 2

1. Podstawą do przekazania pomocy finansowej określonej w § 1 pkt 1 będzie protokół odbioru wykonania zadania sporządzony przy udziale **Gminy** zawierający specyfikację rzeczową zadania.
2. Środki finansowe zostaną przekazane na konto **Powiatu** nr 94 9591 0004 2001 0000 4196 0001 w Banku Spółdzielczym w Trzebnicy w terminie 30 dni od daty przedłożenia przez **Powiat** wniosku o przekazanie 50% kosztów inwestycji wraz z opisaną i zatwierdzoną do zapłaty kopii prawidłowo wystawionej faktury oraz protokołem odbioru zadania..

§ 3

Pomoc finansowa stanowi podstawę do zwiększenia budżetu Powiatu Trzebnickiego po stronie dochodów w dziale 600 – Transport i łączność, rozdział 60014 – Drogi publiczne powiatowe, § 6300 – Wpływy z tytułu pomocy finansowej udzielonej między jednostkami samorządu terytorialnego na dofinansowanie zadań inwestycyjnych i zakupów inwestycyjnych, o kwotę: 290.000,00 zł (słownie: dwieście dziewięćdziesiąt tysięcy złotych).

§ 4

1. W pracach komisji przetargowej na wyłonienie wykonawcy ma prawo udziału przedstawiciel **Gminy**.
2. W przypadku wykorzystania pomocy finansowej lub jej części niezgodnie z przeznaczeniem określonym w § 1 lub nieprzestrzeganie Prawa zamówień publicznych przy wyłanianiu wykonawcy prac, **Powiat** zwróci **Gminie** w terminie

BURMISTRZ

MAREK DŁUGOZIMA

14 dni od daty wezwania wszystkie otrzymane środki, które zostały wydatkowane niezgodnie z przeznaczeniem lub Pzp.

§ 5

1. **Gmina** ma prawo kontroli sposobu wykorzystania przyznanej pomocy finansowej.
2. **Powiat** przedstawi **Gminie** rozliczenie kosztów zadania określonego w § 1 w terminie 2 miesięcy od daty odbioru końcowego zadania.

§ 6

Zmiany postanowień porozumienia mogą nastąpić po dokonaniu uzgodnień w formie pisemnej w postaci aneksu.

§ 7

Niniejsze porozumienie wygasa po wykonaniu i rozliczeniu zadania, na które pomoc finansowa została przeznaczona.

§ 8

W zakresie nieuregulowanym treścią niniejszego porozumienia mają zastosowanie przepisy Kodeksu cywilnego i inne ogólnie obowiązujące przepisy prawne.

§ 9

Porozumienie wchodzi w życie z dniem podpisania.

§ 10

Niniejsze porozumienie zostało sporządzone w 5 jednobrzmiących egzemplarzach, dwa dla **Gminy** i trzy dla **Powiatu**.

PRZEWODNICZĄCY ZARZĄDU

ROBERT ADACH

WICEPRZEWODNICZĄCY ZARZĄDU

IGOR BANDROWICZ

2355**POROZUMIENIE**

zawarte w dniu 25 kwietnia 2008 r. w Trzebnicy pomiędzy Gminą Zawonia, z siedzibą w Zawoni, ul. Trzebnicka 11, reprezentowaną przez:

1. Andrzeja Farańca – Wójta Gminy Zawonia
przy kontrasygnacie Marii Bieleckiej – Skarbnika Gminy
zwaną dalej **Gminą**

a Powiatem Trzebnickim z siedzibą w Starostwie Powiatowym w Trzebnicy, ul. ks. Dz. W. Bochenka 6, reprezentowanym przez:

1. Roberta Adacha Przewodniczącego Zarządu
2. Igora Bandrowicza Wiceprzewodniczącego Zarządu
zwanym dalej **Powiatem**.

Na podstawie art. 4 ust. 1 pkt 6 ustawy z dnia 5 czerwca 1998 r. o samorządzie powiatowym (t.j. Dz. U. Nr 142, poz. 1592 z 2001 r. ze zm.) oraz art. 10 ust. 1 i 2 ustawy z dnia 8 marca 1990 r. o samorządzie gminnym (t.j. Dz. U. Nr 142, poz. 1591 z 2001 r. ze zm.) i art. 175 ustawy z dnia 30 czerwca 2005 r. o finansach publicznych (t.j. Dz. U. z 2005 r. Nr 249, poz. 2104) postanawia się, co następuje:

§ 1

1. **Gmina** przyznaje **Powiatowi** pomoc finansową na realizację zadania inwestycyjnego pn. „Przebudowa drogi powiatowej nr 1371D – odcinek Skotniki – Tarnowiec o długości 2,350 km”

w następujący sposób:

- w 2008 r. 200 000,00 zł (słownie: dwieście tysięcy złotych).

2. Zadanie inwestycyjne określone w § 1 będzie obejmowało poszerzenie jezdni, przebudowę gruntowego chodnika jednostronnego wraz z odwodnieniem na brakującym odcinku w miejscowości Tarnowiec.

§ 2

1. Podstawą do przekazania pomocy finansowej określonej w § 1 pkt 1 będzie protokół odbioru wykonania zadania sporządzony przy udziale **Gminy**.
2. Środki finansowe zostaną przekazane na konto **Powiatu** nr 94 9591 0004 2001 0000 4196 0001 w Banku Spółdzielczym w Trzebnicy w terminie 30 dni od daty przedłożenia przez **Powiat** opisanej i zatwierdzonej do zapłaty kopii prawidłowo wystawionej faktury.

§ 3

Pomoc finansowa stanowi podstawę do zwiększenia budżetu Powiatu Trzebnickiego po stronie dochodów w dziale 600 – Transport i łączność, rozdział 60014 – Drogi publiczne powiatowe, § 6300 – Wpływy z tytułu pomocy finansowej udzielonej między jednostkami samorządu terytorialnego na dofinansowanie zadań inwestycyjnych i zakupów inwestycyjnych, o kwoty:

- 200 000,00 zł (słownie: dwieście tysięcy złotych) w 2008 r.

§ 4

Powiat Trzebnicki zobowiązuje się wykonać w 2008 roku chodniki w ciągu dróg powiatowych wskazanych przez Wójta Gminy Zawonia o wartości co najmniej 170.000,00 zł.

§ 5

W przypadku wykorzystania pomocy finansowej lub jej części niezgodnie z przeznaczeniem określonym w § 1 **Gmina** zaprzestanie finansowania zadania, a **Powiat** zwróci **Gminie** w terminie 14 dni od daty wezwania wszystkie otrzymane środki, które zostały wydatkowane niezgodnie z przeznaczeniem.

§ 6

1. **Gmina** ma prawo kontroli sposobu wykorzystania przyznanej pomocy finansowej.
2. **Powiat** przedstawi **Gminie** rozliczenie kosztów zadania określonego w § 1 w terminie 2 miesięcy od daty odbioru końcowego zadania.

§ 7

Zmiany postanowień porozumienia mogą nastąpić po dokonaniu uzgodnień w formie pisemnej w postaci aneksu.

§ 8

Niniejsze porozumienie wygasa po wykonaniu i rozliczeniu zadania, na które pomoc finansowa została przeznaczona.

§ 9

W zakresie nieuregulowanym treścią niniejszego porozumienia mają zastosowanie przepisy Kodeksu cywilnego i inne ogólnie obowiązujące przepisy prawne.

§ 10

Porozumienie wchodzi w życie z dniem podpisania.

§ 11

Niniejsze porozumienie zostało sporządzone w 5 jednobrzmiących egzemplarzach, dwa dla Gminy i trzy dla Powiatu.

WÓJT GMINY

ANDRZEJ FARANIEC

SKARBNIK GMINY

MARIA BIELECKA

PRZEWODNICZĄCY ZARZĄDU

ROBERT ADACH

WICEPRZEWODNICZĄCY ZARZĄDU

IGOR BANDROWICZ

2356

OBWIESZCZENIE KOMISARZA WYBORCZEGO W LEGNICY

z dnia 21 lipca 2008 r.

o wynikach wyborów uzupełniających do Rady Gminy Kotła przeprowadzonych w dniu 20 lipca 2008 r.

Na podstawie art. 182 ust. 1 i 2 ustawy z dnia 16 lipca 1998 r. – Ordynacja wyborcza do rad gmin, rad powiatów i sejmików województw (Dz. U. z 2003 r. Nr 159, poz. 1547, z 2004 r. Nr 25, poz. 219, Nr 102, poz. 1055 i Nr 167, poz. 1760, z 2005 r. Nr 175, poz. 1457, z 2006 r. Nr 17, poz. 128, Nr 34, poz. 242, Nr 146, poz. 1055, Nr 159, poz. 1127 i Nr 218, poz. 1592 oraz z 2007 r. Nr 48, poz. 327 i Nr 112, poz. 766) Komisarz Wyborczy w Legnicy podaje do publicznej wiadomości wyniki wyborów uzupełniających do Rady Gminy Kotła.

I.

- A. Wybory uzupełniające przeprowadzono w **2** okręgach wyborczych.
- B. Wybierano **2** radnych spośród **2** kandydatów zgłoszonych na **2** listach kandydatów.
- C. Wybrano **2** radnych.

II.

Głosowania nie przeprowadzono w okręgach wyborczych nr **1** i nr **6**, w których liczba zarejestrowanych kandydatów była równa liczbie mandatów w tym okręgu.

III.

Wyniki wyborów:

Okręg wyborczy nr 1, w którym wybierano **1** radnego.

- A. Wybory odbyły się.
- B. Głosowania nie przeprowadzono.
- C. Radnym został wybrany
z listy nr **1** KWW „**KOTLA 2008**”
MAJEWSKI SŁAWOMIR

Okręg wyborczy nr 6, w którym wybierano **1** radnego.

D. Wybory odbyły się.

E. Głosowania nie przeprowadzono.

F. Radną została wybrana

z listy nr 1 KWW WSI CEBER „WSPÓLNY CEL”

CZERNIAWSKA IWONA ELŻBIETA

KOMISARZ WYBORCZY
W LEGNICY

LECH MUŻYŁO

2357

OBWIESZCZENIE WOJEWODY DOLNOŚLĄSKIEGO

z dnia 23 lipca 2008 r.

w sprawie zmiany tekstu statutu Związku Międzygminnego „UNIA GMIN ŚLĄSKICH” w Legnicy

Na podstawie § 6 i § 7 rozporządzenia Ministra Spraw Wewnętrznych i Administracji z dnia 5 października 2001 r. w sprawie sposobu prowadzenia rejestru związków międzygminnych oraz ogłaszania statutów związków (Dz. U. Nr 121, poz. 1307) zarządzam ogłoszenie zmiany tekstu statutu Związku Międzygminnego „UNIA GMIN ŚLĄSKICH” w Legnicy o następującej treści:

Zmiany do statutu

- 1) W § 9:
 - a) pkt 1 – skreśla się,
 - b) pkt 3 – skreśla się;
- 2) W § 16 pkt 15 – skreśla się.

WOJEWODA DOLNOŚLĄSKI

RAFAŁ JURKOWLANIEC

2358

OGŁOSZENIE STAROSTY BOLESŁAWIECKIEGO

z dnia 15 lipca 2008 r.

w sprawie zgłaszania kandydatów na członka Powiatowej Społecznej Rady do spraw Osób Niepełnosprawnych przy Staroście Bolesławieckim – w celu uzupełnienia jej składu

Na podstawie art. 44c ust. 3 ustawy z dnia 27 sierpnia 1997 r. o rehabilitacji zawodowej i społecznej oraz zatrudnianiu osób niepełnosprawnych (tekst jednolity Dz. U. z 2008 r. Nr 14, poz. 92) w związku z § 10 ust. 2 rozporządzenia Ministra Gospodarki, Pracy i Polityki Społecznej z dnia 25 marca 2003 r. w sprawie organizacji oraz trybu działania wojewódzkich i powiatowych społecznych rad do spraw osób niepełnosprawnych (Dz. U. Nr 62, poz. 560) Starosta Bolesławiecki ogłasza, co następuje:

1. W związku z odwołaniem członka Powiatowej Społecznej Rady do spraw Osób Niepełnosprawnych przy Staroście Bolesławieckim działające na terenie powiatu bolesławieckiego organizacje pozarządowe, fundacje oraz gminy i powiat mogą zgłaszać po jednym kandydacie na członka Powiatowej Społecznej Rady do spraw Osób Niepełnosprawnych przy Staroście Bolesławieckim – w celu uzupełnienia jej składu.
2. Charakterystykę kandydatów wraz z uzasadnieniem należy przesać (w formie pisemnej) na adres: Starostwo Powiatowe, Referat Spraw Obywatelskich, Społecznych i Zdrowia, pl. J. Piłsudskiego 2, 59-700 Bolesławiec.
3. Zgłoszenia należy składać w terminie do 14 dni od daty opublikowania ogłoszenia w Dzienniku Urzędowym Województwa Dolnośląskiego.

STAROSTA BOLESŁAWIECKI

CEZARY ADAM PRZYBYLSKI

Egzemplarze bieżące i z lat ubiegłych oraz załączniki można nabywać:

1) w punktach sprzedaży:

- Dolnośląskiego Urzędu Wojewódzkiego we Wrocławiu, 50-951 Wrocław, pl. Powstańców Warszawy 1, tel. 0-71/340-64-74,
- Dolnośląskiego Urzędu Wojewódzkiego we Wrocławiu Delegatura w Jeleniej Górze, 58-506 Jelenia Góra, ul. Wiejska 29, tel. 0-75/764-72-99,
- Dolnośląskiego Urzędu Wojewódzkiego we Wrocławiu Delegatura w Legnicy, 59-220 Legnica, ul. F. Skarbka 3, tel. 0-76/856-08-00 w. 401,
- Dolnośląskiego Urzędu Wojewódzkiego we Wrocławiu Delegatura w Wałbrzychu, 58-300 Wałbrzych, ul. Słowackiego 23a–24, tel. 0-74/849-40-70,

2) w przypadku prenumeraty, na podstawie nadesłanego zamówienia w Dolnośląskim Urzędzie Wojewódzkim we Wrocławiu – Zakładzie Obsługi Urzędu, 50-951 Wrocław, pl. Powstańców Warszawy 1, tel. 0-71/340-62-02.

Zbiory Dziennika Urzędowego wraz ze skorowidzami wyłożone są do powszechnego wglądu w Bibliotece Urzędowej Dolnośląskiego Urzędu Wojewódzkiego we Wrocławiu, pl. Powstańców Warszawy 1, 50-951 Wrocław, tel. 0-71/340-62-54. Treść wydawanych dzienników dostępna jest w Internecie na stronie: <http://www.duw.pl>

Wydawca: Wojewoda Dolnośląski

Redakcja: Wydział Nadzoru i Kontroli Dolnośląskiego Urzędu Wojewódzkiego,
Redakcja Dziennika Urzędowego Województwa Dolnośląskiego, 50-951 Wrocław, pl. Powstańców Warszawy 1,
tel. 0-71/340-66-21, e-mail a.augustynowicz@duw.pl

Skład, druk i rozpowszechnianie: Dolnośląski Urząd Wojewódzki we Wrocławiu – Zakład Obsługi Urzędu, 50-951 Wrocław, pl. Powstańców Warszawy 1

Dystrybucja: tel. 0-71/340-62-02, e-mail w.startek@duw.pl

Tłoczono z polecenia Wojewody Dolnośląskiego
w Dolnośląskim Urzędzie Wojewódzkim we Wrocławiu – Zakładzie Obsługi Urzędu
50-951 Wrocław, pl. Powstańców Warszawy 1

nakład 40 egz.

PL ISSN 0239-8362

Cena: 21,16 zł (w tym 7% VAT)
na CD **15,69 zł** (w tym 7% VAT)