



DZIENNIK URZĘDOWY

WOJEWÓDZTWA DOLNOŚLĄSKIEGO

Wrocław, dnia 1 sierpnia 2008 r.

Nr 210

TREŚĆ:

Poz.:

AKTY NORMATYWNE

UCHWAŁA RADY POWIATU

- 2325 – Rady Powiatu Głogowskiego nr XIX/169/08 z dnia 17 czerwca 2008 r. w sprawie ustanowienia herbu, flagi, bannera i pieczęci Powiatu Głogowskiego 15048

UCHWAŁY RAD MIEJSKICH

- 2326 – Rady Miejskiej w Głuszycy nr XIX/108/2008 z dnia 23 czerwca 2008 r. w sprawie środków finansowych przeznaczonych na pomoc zdrowotną dla nauczycieli placówek oświatowych, dla których organem prowadzącym jest Gmina Głuszycy, określenia rodzajów świadczeń przyznawanych w ramach tej pomocy oraz warunków ich przyznawania 15054
- 2327 – Rady Miejskiej w Sobótce nr XXIII/168/08 z dnia 6 czerwca 2008 r. w sprawie uchwalenia zmiany miejscowego planu zagospodarowania przestrzennego gminy Sobótka w zakresie terenu położonego w obrębie wsi Garncarsko 15057
- 2328 – Rady Miejskiej w Świdnicy nr XXI/253/08 z dnia 27 czerwca 2008 r. w sprawie przyjęcia programu „Pomocy regionalnej dla przedsiębiorców dokonujących inwestycji” 15059
- 2329 – Rady Miejskiej w Świdnicy nr XXI/261/08 z dnia 27 czerwca 2008 r. zmieniająca uchwałę w sprawie taryfy opłat za usługi przewozowe transportu zbiorowego świadczone przez Gminę Miasto Świdnica 15064
- 2330 – Rady Miejskiej w Zawidowie nr XXV/115/2008 z dnia 19 czerwca 2008 r. w sprawie zwolnień od podatku od nieruchomości stanowiących regionalną pomoc inwestycyjną 15066

UCHWAŁY RAD GMIN

- 2331 – Rady Gminy Długołęka nr XIX/220/08 z dnia 26 czerwca 2008 r. w sprawie uchwalenia miejscowego planu zagospodarowania przestrzennego dla obrębu wsi Łosice, dla działki nr 31 oraz części działek nr 82 i 83 15068
- 2332 – Rady Gminy Legnickie Pole nr XVIII/100/08 z dnia 27 czerwca 2008 r. w sprawie podziału sołectwa Koisków 15074
- 2333 – Rady Gminy Legnickie Pole nr XVIII/106/08 z dnia 27 czerwca 2008 r. w sprawie uchylenia uchwały Rady Gminy Legnickie Pole uchwalającej zmianę miejscowego planu zagospodarowania przestrzennego terenu działki nr 129/1 w obrębie wsi Bartoszów w Gminie Legnickie Pole 15076

- 2334 – Rady Gminy Podgórzyn nr XXIV/203/08 z dnia 30 czerwca 2008 r. w sprawie zmiany uchwały nr XXIII/170/08 Rady Gminy Podgórzyn z dnia 4 czerwca 2008 r. w sprawie uchwalenia miejscowego planu zagospodarowania przestrzennego części terenów w obrębach Sosnówka i Marczyce w Gminie Podgórzyn 15076
- 2335 – Rady Gminy Walim nr XXII/131/2008 z dnia 16 czerwca 2008 r. w sprawie ustalenia górnych stawek opłat ponoszonych przez właścicieli nieruchomości za usługi w zakresie odbierania odpadów komunalnych oraz opróżniania zbiorników bezodpływowych i transportu nieczystości ciekłych 15079

INNE AKTY PRAWNE

OBWIESZCZENIE

- 2336 – Komisarza Wyborczego we Wrocławiu z dnia 21 lipca 2008 r. o wynikach wyborów uzupełniających do Rady Gminy Miękinia przeprowadzonych w dniu 20 lipca 2008 roku 15079

2325

UCHWAŁA RADY POWIATU GŁOGOWSKIEGO NR XIX/169/08

z dnia 17 czerwca 2008 r.

w sprawie ustanowienia herbu, flagi, bannera i pieczęci Powiatu Głogowskiego

Na podstawie art. 12 pkt 10 ustawy z dnia 5 czerwca 1998 r. o samorządzie powiatowym (Dz. U. z 2001 r. Nr 142, poz. 1592, z 2002 r. Nr 23, poz. 220, Nr 62, poz. 558, Nr 113, poz. 984, Nr 153, poz. 1271, Nr 200, poz. 1688 i Nr 214, poz. 1806, z 2003 r. Nr 162, poz. 1568, z 2004 r. Nr 102, poz. 1055 i Nr 167, poz. 1759; oraz z 2007 r. Nr 173, poz. 1218), art. 3 ust. 1 ustawy z dnia 21 grudnia 1978 r. o odznakach i mundurach (Dz. U. Nr 31, poz. 130, z 1998 r. Nr 162, poz. 1126, z 2000 r., Nr 12, poz. 136 i Nr 120, poz. 1268 oraz z 2001 r. Nr 123, poz. 1353), po zaciągnięciu opinii Ministra Spraw Wewnętrznych i Administracji z dnia 30 kwietnia 2008 r., Rada Powiatu Głogowskiego uchwala, co następuje:

§ 1

1. Ustanawia się herb Powiatu Głogowskiego, którego wzór w postaci graficznego wyobrażenia stanowi załącznik nr 1 do niniejszej uchwały.
2. Herb Powiatu umieszcza się na budynkach, w pomieszczeniach urzędowych oraz salach posiedzeń należących do organów Powiatu Głogowskiego i powiatowych jednostek organizacyjnych.
3. Herb Powiatu umieszcza się na froncie budynku Starostwa Powiatu Głogowskiego.
4. Prawo używania herbu Powiatu Głogowskiego bez ograniczeń przysługuje organom Powiatu,

Starostwu oraz powiatowym samorządowym jednostkom organizacyjnym.

§ 2

1. Ustanawia się flagę i banner Powiatu Głogowskiego, których wzory w postaci graficznych wyobrażeń stanowią załącznik nr 2 i 3 do niniejszej uchwały.
2. Flaga i banner Powiatu mogą być umieszczane na budynkach i obiektach Powiatu Głogowskiego, a także innych miejscach dla podkreślenia podniesionego charakteru uroczystości, świąt lub rocznic państwowych i powiatowych.

3. Banner jest pionowo wieszaną odmianą flagi o proporcji boku dłuższego (długość) do boku krótszego (szerokość), jak 8:1.

§ 3

Ustanawia się pieczęć Powiatu Głogowskiego, której wzór w postaci graficznego wyobrażenia stanowi załącznik nr 4 do niniejszej uchwały.

§ 4

Używanie herbu, flagi, bannera i pieczęci Powiatu Głogowskiego, w tym na przedmiotach przeznaczonych do obrotu handlowego bądź mających charakter reklamowo-promocyjny, a także zamieszczanie herbu, flagi i barw Powiatu Głogowskiego w znaku towarowym wymaga zgody każdorazowo udzielanej według zasad określonych przez Zarząd Powiatu.

§ 5

Traci moc uchwała nr XXVII/180/2000 Rady Powiatu Głogowskiego z dnia 26 października 2000 r. w sprawie ustanowienia wzoru symbolu – wizerunku herbu Powiatu Głogowskiego, jak i wynikających z niego barw i flag.

§ 6

Wykonanie uchwały powierza się Zarządowi Powiatu Głogowskiego.

§ 7

Uchwała wchodzi w życie po upływie 14 dni od dnia ogłoszenia w Dzienniku Urzędowym Województwa Dolnośląskiego.

PRZEWODNICZĄCY
RADY POWIATU

GRZEGORZ ARYŻ

Załącznik nr 1 do uchwały Rady Powiatu
Głogowskiego nr XIX/169/2008 z dnia
17 czerwca 2008 r. (poz. 2325)

HERB POWIATU GŁOGOWSKIEGO



■ K 100%

■ M 100%, Y 100%

■ M 15%, Y 100%




Załącznik nr 2 do uchwały Rady Powiatu
Głogowskiego nr XIX/169/2008 z dnia
17 czerwca 2008 r. (poz. 2325)

FLAGA POWIATU GŁOGOWSKIEGO




■ K 100% ■ M 100%, Y 100% ■ M 15%, Y 100%



Szerokość (H) = 10, Długość (L) = 16
Proporcje 5:8

Załącznik nr 3 do uchwały Rady Powiatu
Głogowskiego nr XIX/169/2008 z dnia
17 czerwca 2008 r. (poz. 2325)

BANNER POWIATU GŁOGOWSKIEGO



■ K 100%

■ M 100%, Y 100%

■ M 15%, Y 100%

Załącznik nr 4 do uchwały Rady Powiatu
Głogowskiego nr XIX/169/2008 z dnia
17 czerwca 2008 r. (poz. 2325)

PIECZEĆ POWIATU GŁOGOWSKIEGO



2326

**UCHWAŁA RADY MIEJSKIEJ W GŁUSZYCY
NR XIX/108/2008**

z dnia 23 czerwca 2008 r.

w sprawie środków finansowych przeznaczonych na pomoc zdrowotną dla nauczycieli placówek oświatowych, dla których organem prowadzącym jest Gmina Głuszyca, określenia rodzajów świadczeń przyznawanych w ramach tej pomocy oraz warunków ich przyznawania

Na podstawie art. 18 ust. 2 pkt 15 ustawy z dnia 8 marca 1990 r. o samorządzie gminnym (tekst jednolity Dz. U. z 2001 r. Nr 142, poz. 1591 z późn. zm.) w związku z art. 72 ust. 1 oraz art. 91d pkt 1 ustawy z dnia 26 stycznia 1982 r. – Karta Nauczyciela (tekst jednolity Dz. U. z 2006 r. Nr 97, poz. 674 z późn. zm.) Rada Miejska w Głuszycy uchwała, co następuje:

§ 1

Dla nauczycieli zatrudnionych, co najmniej w połowie obowiązkowego wymiaru godzin zajęć dydaktyczno-wychowawczych oraz nauczycieli emerytów i rencistów korzystających z opieki zdrowotnej, przeznaczają się corocznie w budżecie gminy środki finansowe w wysokości 0,3% rocznego limitu wynagrodzeń osobowych czynnych nauczycieli na pomoc zdrowotną.

(Rozstrzygnięciem nadzorczym Wojewody Dolnośląskiego NK.II.0911-10/354/08 z dnia 23 lipca 2008 r. stwierdzono nieważność § 1)

§ 2

Środkami, o których mowa w § 1, dysponować będzie Burmistrz Miasta Głuszycy.

§ 3

Szczegółowe zasady przyznawania pomocy zdrowotnej, określenia rodzajów świadczeń oraz warunki i sposób ich przyznawania określa regulamin, będący załącznikiem do niniejszej uchwały.

§ 4

Wykonanie uchwały powierza się Burmistrzowi Miasta Głuszycy.

§ 5

Uchwała wchodzi w życie po upływie 14 dni od dnia ogłoszenia w Dzienniku Urzędowym Województwa Dolnośląskiego.

PRZEWODNICZĄCY
RADY MIEJSKIEJ

JAN CHMURA

**Załącznik do uchwały Rady Miejskiej
w Głuszycy nr XIX/108/2008 z dnia
23 czerwca 2008 r. (poz. 2326)**

Regulamin przyznawania pomocy zdrowotnej dla nauczycieli, nauczycieli emerytów i rencistów korzystających z opieki zdrowotnej i określenia rodzajów świadczeń oraz warunki i sposób ich przyznawania

§ 1

Ilekoć w dalszych przepisach jest mowa bez bliższego określenia o:

- 1) szkole – należy przez to rozumieć szkołę, przedszkole albo zespół szkół, dla której organem prowadzącym jest Gmina Głuszyca,
- 2) dyrektorze – należy rozumieć dyrektora jednostki, o której mowa w pkt 1,
- 3) nauczycielu – należy przez to rozumieć także wychowawcę, nauczyciela emeryta, nauczyciela rencistę.

§ 2

1. Uprawnionymi do korzystania z pomocy zdrowotnej są nauczyciele zatrudnieni co najmniej w

połowie obowiązującego wymiaru godzin zajęć dydaktyczno-wychowawczych w szkołach prowadzonych przez Gminę Głuszyca oraz nauczyciele i emeryci wywodzący się z tych szkół.

2. Jeżeli nauczyciel jest zatrudniony w kilku szkołach, pomoc zdrowotną może otrzymać w jednej wskazanej przez siebie szkole.

§ 3

1. Pomoc zdrowotna jest udzielana w formie jednorazowego zasiłku w danym roku kalendarzowym. Wysokość jednorazowego zasiłku nie może przekraczać 500 zł.
2. Burmistrz Miasta Głuszycy może ustalić wyższą wysokość zasiłku w wyjątkowych sytuacjach.

§ 4

Świadczenie, o którym mowa w § 3 ust.1, przyznawane jest na pisemny wniosek:

- 1) nauczyciela uprawnionego do korzystania z pomocy zdrowotnej,
- 2) rady pedagogicznej szkoły, w której nauczyciel jest lub był zatrudniony,
- 3) nauczycielskich związków zawodowych,
- 4) członka rodziny nauczyciela lub opiekuna, jeżeli uprawniony nauczyciel z uwagi na stan zdrowia nie jest w stanie samodzielnie podejmować czynności w tym zakresie.

§ 5

Ze środków finansowych mają prawo korzystać nauczyciele oraz nauczyciele emeryci i nauczyciele renciści właściwej dla ich szkoły, którzy spełniają, co najmniej jeden z wymienionych warunków:

- 1) leczą się z powodu przewlekłej choroby lub gdy przebieg choroby jest wyjątkowo ciężki,
- 2) stan zdrowia wymaga leczenia specjalistycznego lub dodatkowej opieki w szczególności: badań diagnostycznych, zabiegów rehabilitacyjnych, hospitalizacji,
- 3) w związku z koniecznością leczenia sanatoryjnego,
- 4) stan zdrowia wymaga zakupu specjalistycznego sprzętu medycznego.

§ 6

1. Wniosek o przyznanie zasiłku pieniężnego na pomoc zdrowotną, poparty zaświadczeniem lekarskim o stanie zdrowia, dokumentami potwierdzającymi poniesione koszty leczenia (faktury, rachunki,) oświadczeniem nauczyciela o dochodzie brutto ze wszystkich źródeł w przeliczeniu na jednego członka rodziny z ostatnich 3 m-cy, zaświadczeniem nauczyciela o dochodzie brutto z miejsca pracy z ostatnich 3 m-cy oraz innymi dokumentami świadczącymi o stanie

zdrowia składają zainteresowani do dyrektora szkoły.

- Wzór wniosku stanowi załącznik do regulaminu.
2. Dyrektor kieruje wniosek z pełną dokumentacją ze swoją opinią, (a w przypadku wniosku dyrektora – bez opinii) do Burmistrza Miasta Głuszycy.
 3. Emeryci i renciści składają wnioski do dyrektora szkoły, w której ostatnio byli zatrudnieni, załączając odcinek emerytury lub renty lub kopie decyzji z ZUS.

§ 7

1. Przy rozpatrywaniu wniosków nauczycieli oraz nauczycieli emerytów i rencistów rozważa się w szczególności:
 - 1) wysokość poniesionych kosztów przez nauczyciela w związku z przeprowadzonym leczeniem,
 - 2) okoliczności wpływające na sytuację materialną (przewlekła choroba, konieczność dalszego leczenia w domu, zapewnienie dodatkowej opieki),
 - 3) wysokość dochodu brutto ze wszystkich źródeł w przeliczeniu na jednego członka rodziny.
2. Burmistrz Miasta Głuszycy informuje dyrektorów szkół o przyznaniu pomocy zdrowotnej dla ich nauczycieli lub nauczycieli emerytów i rencistów wywodzących się z tych szkół.

§ 8

1. Wnioski rozpatrywane są dwa razy w roku.
2. Wnioski nauczycieli o przyznanie pomocy z funduszu zdrowotnego powinny być składane do dyrektorów szkół do 20 maja oraz 20 listopada, a przekazane do Burmistrza do końca powyższych miesięcy.
3. Burmistrz rozpatruje wnioski w ciągu 14 dni od upływu składania wniosków.
4. W szczególnie uzasadnionych przypadkach wniosek może być rozpatrzony w innym terminie.

**WNIOSEK O PRYZNANIE POMOCY ZDROWOTNEJ
DLA NAUCZYCIELA**

1. Imię i Nazwisko.....

2. Miejsce zamieszkania /dokładny adres, nr tel./.....

.....

3. Uzasadnienie wniosku o przyznanie pomocy zdrowotnej /ponoszone koszty/

.....

.....

.....

.....

.....

.....

4. Ostatnie miejsce pracy

5. Stanowisko.....

6. Sytuacja materialna rodziny:

-ilość członków będących we wspólnym gospodarstwie

- średni dochód brutto ze wszystkich źródeł w przeliczeniu na 1 członka rodziny z ostatnich

3 m-cy

.....

7. Do wniosku załączam:

.....

.....

Głuszycy, dnia

(podpis wnioskodawcy)

OPINIA DYREKTORA

W załączeniu przekazuję komplet dokumentów

Pana/i.....

.w celu przyznania zasiłku pieniężnego na pomoc zdrowotną nauczyciela, nauczyciela emeryta, nauczyciela rencisty*

Nauczyciel jest/był zatrudniony w

od do..... w wymiarze

Niniejszym opiniuję załączony wniosek

.....

.....

Głuszycy, dnia.....

(pieczęć i podpis pracodawcy)

* -niepotrzebne skreślić

2327

**UCHWAŁA RADY MIEJSKIEJ W SOBÓTCE
NR XXIII/168/08**

z dnia 6 czerwca 2008 r.

**w sprawie uchwalenia zmiany miejscowego planu zagospodarowania
przestrzennego gminy Sobótka w zakresie terenu położonego w obrębie
wsi Garncarsko**

Na podstawie art. 18 ust. 2 pkt 5 ustawy z dnia 8 marca 1990 r. o samorządzie gminnym (Dz. U. z 2001 r. Nr 142, poz. 1591 ze zmianami), art. 20 ust. 1 ustawy z dnia 27 marca 2003 roku o planowaniu i zagospodarowaniu przestrzennym (Dz. U. z 2003 roku Nr 80, poz. 717 ze zmianami) oraz w związku z uchwałą nr XLVIII/323/06 Rady Miejskiej w Sobótce z dnia 26.10.2006 r., po stwierdzeniu zgodności ze studium uwarunkowań i kierunków zagospodarowania przestrzennego gminy Sobótka Rada Miejska w Sobótce uchwała, co następuje:

§ 1

1. Zmienia się miejscowy plan zagospodarowania przestrzennego gminy Sobótka, uchwalony uchwałą nr XLIV/305/06 Rady Miejskiej w Sobótce z dnia 19 maja 2006 r., opublikowany w Dzienniku Urzędowym Województwa Dolnośląskiego Nr 153 z dnia 27.07.2006 r., poz. 2397, w zakresie obszaru położonego w obrębie wsi Garncarsko, w granicach określonych na załączniku do uchwały nr XLVIII/323/06 Rady Miejskiej w Sobótce z dnia 26.10.2006 r.
2. Rysunek planu w skali 1:2000, stanowiący integralną część oraz załącznik nr 1 do niniejszej uchwały zastępuje odpowiednią część załącznika nr 2 do uchwały nr XLIV/305/06 Rady Miejskiej w Sobótce z dnia 19 maja 2006 r.
3. Oznaczenia graficzne przedstawione na rysunku planu odpowiadają legendzie rysunku planu stanowiącej załącznik nr 23 do uchwały Nr XLIV/305/06 Rady Miejskiej w Sobótce z dnia 19 maja 2006 r. i stanowią obowiązujące ustalenia planu.
4. Dla części obszaru określonego na rysunku planu, o którym mowa w ust. 2, wprowadza się

zmianę ustaleń w zakresie sposobu użytkowania terenu z dotychczasowego terenu upraw polowych na teren działalności gospodarczej o funkcji przemysłowo-usługowej.

5. Dla obszaru określonego w ust. 4 wprowadza się zmianę oznaczenia z dotychczasowego R 1 na U/P.

6. W § 46 słowa: „Dla terenu oznaczonego” zastępuje się słowami: „Dla terenów oznaczonych”.

§ 2

Wykonanie uchwały powierza się Burmistrzowi Miasta i Gminy Sobótka.

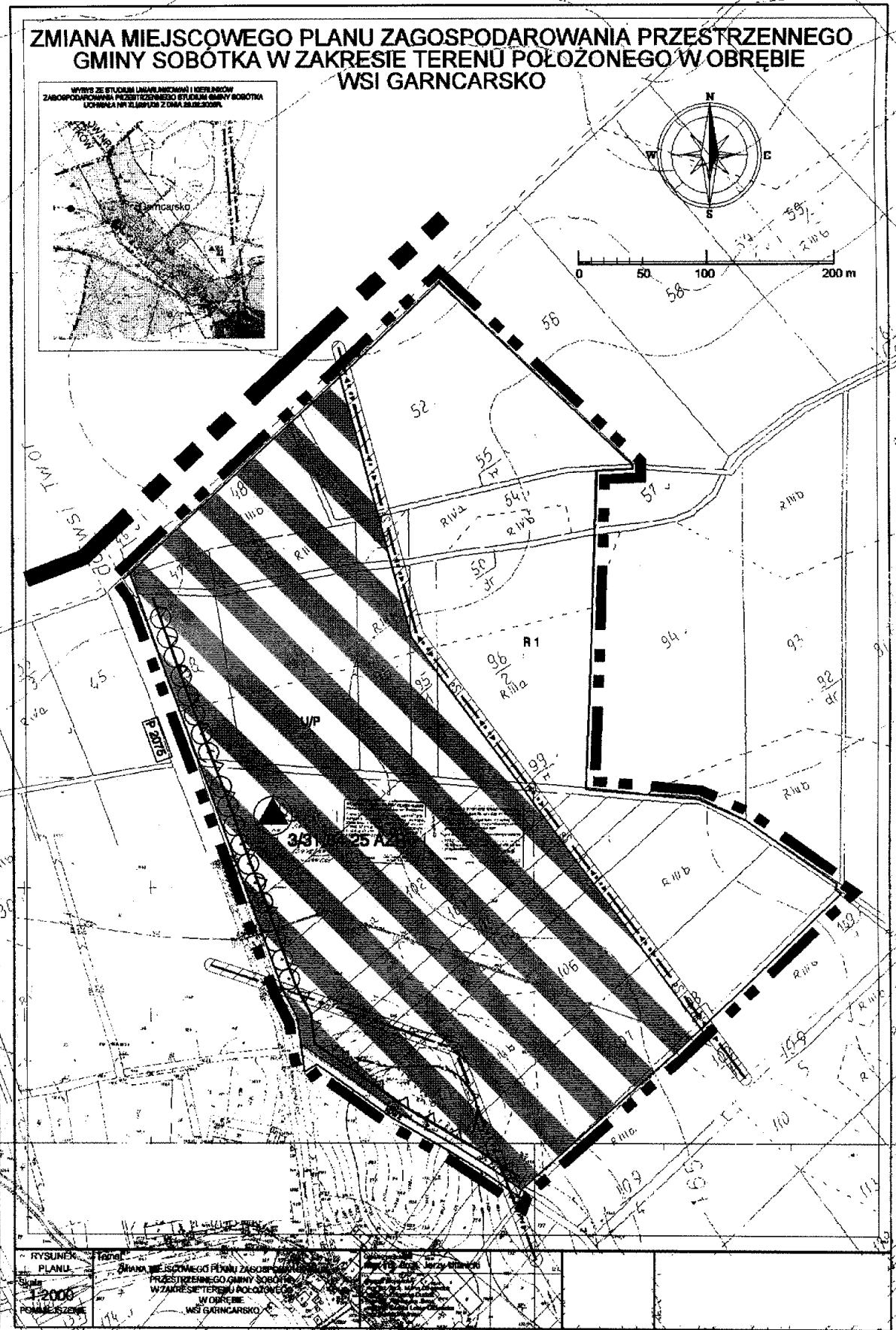
§ 3

Uchwała wchodzi w życie po upływie 30 dni od dnia jej ogłoszenia w Dzienniku Urzędowym Województwa Dolnośląskiego.

PRZEWODNICZĄCY
RADY MIEJSKIEJ

JANUSZ KOZYRSKI

Załącznik nr 1 do uchwały Rady Miejskiej
w Sobótce nr XXIII/168/08 z dnia 6 czerwca
2008 r. (poz. 2327)



RYSUNEK: 1/2000
PLAN: ZMIANA MIEJSCOWEGO PLANU ZAGOSPODAROWANIA PRZESTRZENNEGO GMINY SOBÓTKA W ZAKRESIE TERENU POŁOŻONEGO W OBRĘBIE WSI GARNCARSKO

2328

**UCHWAŁA RADY MIEJSKIEJ W ŚWIDNICY
NR XXI/253/08**

z dnia 27 czerwca 2008 r.

w sprawie przyjęcia „Programu pomocy regionalnej dla przedsiębiorców dokonujących inwestycji”

Na podstawie art. 18 ust. 2 pkt 8 ustawy z dnia 8 marca 1990 r. o samorządzie gminnym (Dz. U. z 2001 r. Nr 142, poz. 1591, z późn. zm.) oraz art. 7 ust. 3 ustawy z dnia 12 stycznia 1991 r. o podatkach i opłatach lokalnych (Dz. U. z 2006 r. Nr 121, poz. 844, z późn. zm.) w związku z § 1 ust. 1 rozporządzenia Rady Ministrów z dnia 23 lipca 2007 r. w sprawie udzielania przez gminy zwolnień od podatku od nieruchomości, stanowiących regionalną pomoc inwestycyjną (Dz. U. Nr 138, poz. 969), uchwała się, co następuje:

§ 1

1. Uchwała stanowi program regionalnej pomocy inwestycyjnej na terenie Gminy Miasto Świdnica.
2. Pomoc udzielona na podstawie niniejszej uchwały stanowi inwestycyjną pomoc regionalną zgodną z rozporządzeniem Komisji (WE) Nr 1628/2006 z dnia 24 października 2006 r. w sprawie stosowania art. 87 i 88 Traktatu WE w odniesieniu do regionalnej pomocy inwestycyjnej (Dz. Urz. WE L 379 z 28 grudnia 2006 r.).

§ 2

Ilekość w uchwale jest mowa o:

- 1) przedsiębiorcy – należy przez to rozumieć przedsiębiorcę prowadzącego działalność gospodarczą na terenie Gminy Miasto Świdnica;
- 2) przedsiębiorcy zagrożonym – należy przez to rozumieć przedsiębiorcę zagrożonego w rozumieniu Komunikatu Komisji Wytoczne wspólnotowe dotyczące pomocy państwa w celu ratowania i restrukturyzacji zagrożonych przedsiębiorstw (Dz. Urz. WE C 244 z 1 października 2004 r., str. 2);
- 3) mikro, małym lub średnim przedsiębiorcy – należy przez to rozumieć mikro, małego lub średniego przedsiębiorcę, o których mowa w Zaleceniu Komisji (WE) z dnia 6 maja 2003 r. dotyczące definicji przedsiębiorstw mikro, małych i średnich;
- 4) nowej inwestycji – należy przez to rozumieć inwestycję w środki trwałe oraz wartości niematerialne i prawne, polegającą na utworzeniu nowego lub rozbudowie istniejącego przedsiębiorstwa, dywersyfikacji produkcji przedsiębiorstwa przez wprowadzenie nowych dodatkowych produktów bądź na zasadniczej zmianie dotyczącej całościowego procesu produkcyjnego istniejącego przedsiębiorstwa;
- 5) wniosek – należy przez to rozumieć wniosek o przystąpieniu do programu pomocy regionalnej dla przedsiębiorców dokonujących inwestycji, stanowiący załącznik do niniejszej uchwały.

§ 3

1. Pomoc udzielana jest w formie zwolnienia z podatku od nieruchomości gruntów, budynków i budowli związanych z realizacją nowej inwestycji.
2. Z pomocy korzystać mogą przedsiębiorcy deklarujący zamiar realizacji nowej inwestycji na terenie Gminy Miasto Świdnica przy wkładzie własnym wolnym od jakiegokolwiek pomocy publicznej w wysokości 25% kosztów, o których mowa w § 5.
3. Zwolnienie przysługuje:
 - 1) przez okres 2 lat, w przypadku przedsiębiorców deklarujących realizację nowej inwestycji o równowartości co najmniej 500 000 euro;
 - 2) przez okres 4 lat, w przypadku przedsiębiorców deklarujących realizację nowej inwestycji o równowartości co najmniej 1 000 000 euro;
 - 3) przez okres 6 lat, w przypadku przedsiębiorców deklarujących realizację nowej inwestycji o równowartości co najmniej 2 000 000 euro;
 - 4) przez okres 8 lat, w przypadku przedsiębiorców deklarujących realizację nowej inwestycji o równowartości co najmniej 3 000 000 euro;
 - 5) przez okres 10 lat, w przypadku przedsiębiorców deklarujących realizację nowej inwestycji o równowartości co najmniej 4 000 000 euro;przy czym łączna kwota zwolnienia nie może przekroczyć 50% wartości naliczonego rocznego podatku od nieruchomości.
4. Przepisu ust. 3 nie stosuje się do przedsiębiorców deklarujących realizację nowej inwestycji na terenie specjalnej strefy ekonomicznej.
5. W przypadku przedsiębiorców deklarujących realizację nowej inwestycji na terenie specjalnej strefy ekonomicznej, zwolnienie przysługuje maksymalnie do dnia 29 maja 2017 r.
6. Zwolnienie z podatku od nieruchomości związane z realizacją nowej inwestycji przysługuje od:
 - 1) pierwszego dnia miesiąca następującego po miesiącu, w którym złożono wniosek – w

odniesieniu do przedmiotów opodatkowania objętych obowiązkiem podatkowym w dniu dokonania zgłoszenia przez odpowiedni okres, o którym mowa w ust. 3 lub

- 2) od dnia powstania obowiązku podatkowego, zgodnie z przepisami ustawy z dnia 12 stycznia 1991 r. o podatkach i opłatach lokalnych – w odniesieniu do przedmiotów opodatkowania, od których obowiązek podatkowy powstał po dniu złożenia wniosku:
 - a) do końca upływu okresu, o którym mowa w ust. 3 – w przypadku pierwszego przedmiotu opodatkowania lub
 - b) do końca okresu, o którym mowa w pkt a) – w przypadku kolejnych przedmiotów opodatkowania, przy czym obowiązek podatkowy musi powstać w ciągu 36 miesięcy od dnia złożenia wniosku.

§ 4

Z udziału w programie wykluczeni są przedsiębiorcy:

- 1) działający w sektorach rybołówstwa i akwakultury w rozumieniu rozporządzenia Rady (WE) w sprawie wspólnej organizacji rynków produktów rybołówstwa i akwakultury nr 104/2000 (Dz. Urz. WE L 17 z 21 stycznia 2000 r., str. 22);
- 2) działający w sektorze produkcji, przetwarzania i wprowadzania do obrotu produktów rolnych wymienionych w załączniku I do Traktatu Wspólnot Europejskich;
- 3) działający w sektorach: górnictwa węgla kamiennego i brunatnego, budownictwa okrętowego, hutnictwa żelaza i stali oraz włókien syntetycznych;
- 4) zagrożeni;
- 5) w okresie restrukturyzacji przeprowadzanej z wykorzystaniem pomocy publicznej;
- 6) na których ciąży obowiązek zwrotu pomocy publicznej na podstawie decyzji Komisji Europejskiej;
- 7) posiadający zaległości w płatnościach należności stanowiących dochody budżetu Gminy Miasta Świdnica;
- 8) dokonujący inwestycji w zakresie stacji paliw, handlu oraz usług finansowych.

§ 5

1. Kosztem kwalifikującym do objęcia pomocą są koszty realizacji nowej inwestycji poniesione od dnia złożenia wniosku do daty zakończenia realizacji inwestycji.
2. Do kosztów kwalifikujących do objęcia pomocą na realizację nowej inwestycji zalicza się:
 - 1) cenę nabycia prawa własności gruntów lub prawa ich wieczystego użytkowania w wysokości nieprzekraczającej 20% całkowitych kosztów kwalifikowanych;
 - 2) cenę nabycia albo koszt wytworzenia środków trwałych, takich jak budowle i budynki oraz ich wyposażenie związane z nową inwestycją, w szczególności:
 - a) maszyny i urządzenia,
 - b) narzędzia, przyrządy i aparatura,
 - c) wyposażenie techniczne dla prac biurowych,
 - d) urządzenia:

- infrastruktury technicznej wymienione w art. 143 ust. 2 ustawy z dnia 21 sierpnia 1997 r. o gospodarce nieruchomościami (Dz. U. z 2004 r. Nr 261, poz. 2603, z późn. zm.),
- infrastruktury telekomunikacyjnej w rozumieniu art. 2 pkt 8 ustawy z dnia 16 lipca 2004 r. – Prawo telekomunikacyjne (Dz. U. Nr 171, poz. 1800, z późn. zm.);

- 3) cenę nabycia wartości niematerialnych i prawnych związanych z transferem technologii polegających na uzyskaniu patentu, nabyciu licencji lub nieopatentowanego know-how, jeżeli spełniają łącznie następujące warunki:
 - a) będą wykorzystywane wyłącznie przez przedsiębiorcę otrzymującego pomoc w przedsiębiorstwie, w którym jest realizowana inwestycja,
 - b) będą podlegać amortyzacji zgodnie z przepisami ustawy z dnia 29 września 1994 r. o rachunkowości (Dz. U. z 2002 r. Nr 76, poz. 694, z późn. zm.),
 - c) będą nabyte od osób trzecich na warunkach rynkowych,
 - d) będą stanowić aktywa przedsiębiorstwa, w którym jest zlokalizowana inwestycja, i pozostaną w nim przez okres co najmniej 5 lat, a w przypadku małych i średnich przedsiębiorców, co najmniej 3 lat;
- 4) koszty związane z najmem lub dzierżawą gruntów, budynków i budowli – pod warunkiem że okres najmu lub dzierżawy trwa co najmniej 5 lat, a w przypadku przedsiębiorstw mikro, małych lub średnich co najmniej 3 lata, licząc od przewidywanego terminu zakończenia nowej inwestycji;
- 5) cenę nabycia aktywów innych niż grunty, budynki i budowle, objętych najmem lub dzierżawą z obowiązkiem ich nabycia z upływem okresu najmu lub dzierżawy.
3. W przypadku przedsiębiorcy mikro, małego lub średniego, koszt określony w ust. 2 pkt 3 uwzględnia się w kosztach inwestycji kwalifikujących do objęcia pomocą w wysokości nieprzekraczającej 25% wartości kosztów, o których mowa w ust. 2 pkt 1 i 2, zaś przedsiębiorców innych w wysokości nieprzekraczającej 50%.
4. Aktywa nabywane przez przedsiębiorców innych niż mikro, mali i średni powinny być nowe.
5. W przypadku przedsiębiorcy wykonującego działalność gospodarczą w sektorze transportu, do kosztów inwestycji kwalifikujących do objęcia pomocą nie zalicza się kosztów zakupu środków transportu.

§ 6

1. Maksymalna intensywność pomocy wyliczona jako stosunek ekwiwalentu dotacji do kosztów kwalifikujących do objęcia pomocą wynosi:
 - a) 60% dla przedsiębiorców mikro oraz małych działających poza sektorem transportu,
 - b) 50% dla przedsiębiorców średnich działających poza sektorem transportu,
 - c) 40% dla pozostałych przedsiębiorców.

2. W przypadku nowych inwestycji, w których koszty kwalifikowane przekraczają równowartość 50 milionów euro, wielkość pomocy ustala się na podstawie przepisów rozporządzenia Rady Ministrów z dnia 13 października 2006 r. w sprawie ustalenia mapy pomocy regionalnej (Dz. U. Nr 190, poz. 1402).

§ 7

1. Przed rozpoczęciem inwestycji przedsiębiorca ubiegający się o pomoc jest zobowiązany do złożenia wniosku do organu podatkowego.
2. Do wniosku przedsiębiorca załącza informacje o pomocy publicznej udzielonej w odniesieniu do tej samej inwestycji, zgodnie z przepisami rozporządzenia Rady Ministrów z dnia 20 marca 2007 r. w sprawie informacji o otrzymanej pomocy publicznej oraz informacji o nieotrzymaniu pomocy (Dz. U. Nr 61, poz. 413).

§ 8

Zwolnienie przysługuje przez okres uzależniony od wielkości inwestycji, o którym mowa w § 3 lub do momentu osiągnięcia maksymalnej intensywności pomocy, o której mowa w § 6.

§ 9

Przedsiębiorca jest zobowiązany do zakończenia realizacji nowej inwestycji w terminie 36 miesięcy od dnia złożenia wniosku.

§ 10

Przed upływem terminu, o którym mowa wyżej, przedsiębiorca jest zobowiązany do złożenia:

- a) oświadczenie o zakończeniu realizacji nowej inwestycji,
- b) kopii faktur dokumentujących wydatki inwestycyjne.

§ 11

Przedsiębiorcy mikro, mały lub średni są zobowiązani do utrzymania inwestycji na terenie Miasta Gminy Świdnica przez okres co najmniej 3 lat od dnia jej zakończenia, zaś pozostali przedsiębiorcy przez okres co najmniej 5 lat.

§ 12

1. Przedsiębiorca do 15 stycznia każdego roku zobowiązany jest do przedstawienia oświadczenia o utrzymaniu inwestycji przez odpowiedni okres określony § 11.
2. Przedsiębiorcy korzystający z pomocy, na żądanie organu podatkowego są zobowiązani do przedłożenia w żądanym terminie informacji niezbędnych do kontroli udzielanej pomocy.

§ 13

Niewypełnienie obowiązków, o których mowa w § 10 i 11, lub utrata przez przedsiębiorcę, o którym mowa w § 3 ust. 5, zezwolenia na działalność na terenie specjalnej strefy ekonomicznej skutkuje utratą prawa do korzystania z pomocy, zaś podatek niezapłacony staje się zaległością podatkową i podlega zwrotowi do budżetu Gminy Miasta Świdnica w trybie przepisów ustawy Ordynacja podatkowa.

§ 14

Pomoc na podstawie niniejszej uchwały kumuluje się z pomocą publiczną oraz pomocą de minimis udzielaną na ten sam cel.

§ 15

1. Traci moc uchwała nr VI/54/07 Rady Miejskiej w Świdnicy z dnia 30 marca 2007 r. w sprawie przyjęcia „Programu pomocy w zakresie zatrudnienia w ramach wyłączeń grupowych dla przedsiębiorców tworzących nowe miejsca pracy na terenie Gminy Miasto Świdnica”. Przedsiębiorcy korzystający z pomocy na podstawie powyższej uchwały utrzymują prawo do zwolnienia na podstawie dotychczasowych przepisów.
2. Uchwała podlega ogłoszeniu w Dzienniku Urzędowym Województwa Dolnośląskiego i wchodzi w życie po upływie 14 dni od jej ogłoszenia.

§ 16

Uchwała obowiązuje do końca 31 grudnia 2013 roku.

PRZEWODNICZĄCY RADY

MICHAŁ SZUKAŁA

Załącznik do uchwały Rady Miejskiej
w Świdnicy nr XXI/253/08 z dnia
27 czerwca 2008 r. (poz. 2328)

**Wniosek o przystąpieniu do programu pomocy regionalnej dla przedsiębiorców
dokonujących inwestycji**

Do Prezydenta Miasta Świdnicy

Nazwa przedsiębiorcy / imię i nazwisko

.....

Siedziba / adres:.....

.....

NIP:

REGON:

PKD:

Zgłaszam zamiar korzystania z regionalnej pomocy inwestycyjnej w formie zwolnienia z podatku od nieruchomości na warunkach określonych uchwałą nr XXI/253/08 Rady Miejskiej w Świdnicy, z dnia 27 czerwca 2008 r. w sprawie przyjęcia „Programu pomocy regionalnej dla przedsiębiorców dokonujących inwestycji”.

Oświadczam, iż nie działam w sektorze:

- a) rybołówstwa i akwakultury w rozumieniu rozporządzenia Rady (WE) w sprawie wspólnej organizacji rynków produktów rybołówstwa i akwakultury nr 104/2000 (Dz. Urz. WE L 17 z 21 stycznia 2000 r., str. 22),
- b) produkcji, przetwarzania i wprowadzania do obrotu produktów rolnych wymienionych w załączniku I do Traktatu Wspólnot Europejskich,
- c) węglowym w rozumieniu rozporządzenia Rady (WE) nr 1407/2002 z dnia 23 lipca 2002 r. w sprawie pomocy państwa dla przemysłu węglowego (Dz. Urz. WE L 205 z dnia 2 sierpnia 2002 r.),
- d) budownictwa okrętowego,
- e) hutnictwa żelaza i stali,
- f) włókien syntetycznych,
- g) usług finansowych,
- h) detalicznej sprzedaży paliw,
- i) handlu.

Oświadczam, iż nie kwalifikuję się do kategorii przedsiębiorstw zagrożonych w rozumieniu Komunikatu Komisji *Wytyczne wspólnotowe dotyczące pomocy państwa w celu ratowania i restrukturyzacji zagrożonych przedsiębiorstw* (Dz. Urz. WE C 244 z 1 października 2004 r., str. 2).

Opis planowanej nowej inwestycji.....
.....
.....
.....
.....
.....
.....
.....
.....

Deklaruję poniesienie kosztów kwalifikowanych na nową inwestycję, zgodnie z warunkami ustanowionymi w uchwale, w wysokości:euro (według kursu euro publikowanego przez narodowy Bank Polski w dniu złożenia wniosku) oraz wniesienie przynajmniej 25% wkładu własnego wolnego od pomocy publicznej.

Wielkość podmiotu ubiegającego się o pomoc w rozumieniu Zalecenia Komisji (WE) z dnia 6 maja 2003 r. dotyczące definicji przedsiębiorstw mikro, małych i średnich (*proszę zaznaczyć odpowiednią opcję*):

- Mikro
- Mały
- Średni
- Inny

Forma prawna (*proszę zaznaczyć odpowiednią opcję*):

- Przedsiębiorstwo państwowe
- Jednoosobowa spółka Skarbu Państwa
- Jednoosobowa spółka samorządu terytorialnego w rozumieniu przepisów o gospodarce komunalnej
- Spółka akcyjna lub z ograniczoną odpowiedzialnością z dominującym wpływem organów publicznych
- Podmiot nienależący do kategorii wymienionych wyżej

.....
podpis przedsiębiorcy/ osoby uprawnionej

Do wniosku należy dołączyć:

- *dokument potwierdzający prowadzenie działalności gospodarczej (kopię wpisu do ewidencji działalności gospodarczej lub wypis z KRS)*
- *informacje określone w części A oraz B albo C załącznika Rozporządzenia Rady Ministrów z 20 marca 2007 r. w sprawie informacji o otrzymanej pomocy publicznej oraz informacji o nieotrzymaniu pomocy (Dz. U. Nr 61, poz. 413).*

2329

**UCHWAŁA RADY MIEJSKIEJ W ŚWIDNICY
NR XXI/261/08**

z dnia 27 czerwca 2008 r.

**zmieniająca uchwałę w sprawie taryfy opłat za usługi przewozowe transportu
zbiorowego świadczone przez Gminę Miasto Świdnica**

Na podstawie art. 18 ust. 2 pkt 15 ustawy z dnia 8 marca 1990 r. o samorządzie gminnym (Dz. U. z 2001 r. Nr 142, poz. 1591 z późn.zm.), art. 8 ust. 1 ustawy z dnia 5 lipca 2001 r. o cenach (Dz. U. Nr 97, poz. 1050 z późn. zm.), art. 34 a ust. 2 ustawy z dnia 15 listopada 1984 r. Prawo przewozowe (Dz. U. z 2000 r. Nr 50, poz. 601 z późn. zm.) w związku z § 2 pkt 1 Porozumienia w sprawie wykonywania zadań publicznych w zakresie zbiorowego transportu lokalnego z dnia 22 listopada 2004r. (Dz. Urz. Woj. Dolnośląskiego z 2005 r. Nr 7, poz.207) uchwała się, co następuje:

§ 1

W uchwale nr IX/105/07 Rady Miejskiej w Świdnicy z dnia 25 maja 2007r. w sprawie taryfy opłat za usługi przewozowe transportu zbiorowego świadczone przez Gminę Miasto Świdnica wprowadza się następujące zmiany:

- 1) w § 2 w ust. 4 dodaje się pkt 7 w brzmieniu:
„7) W autobusach przewoźnika dokonywana jest sprzedaż biletów jednorazowych, 24-godzinnych i karnetów. Dla osób korzystających tylko ze strefy miejskiej „A” prowadzona jest wyłącznie sprzedaż karnetów,”;
- 2) w § 3 w ust. 3 dodaje się pkt 3 w brzmieniu:
„3) karnety (bilety wieloprzejazdowe) ważne są wyłącznie z kuponem kontrolnym. Pojedyncze bilety w karnecie uzyskują ważność po jednokrotnym skasowaniu i uprawniają do odbycia

jednego przejazdu. Skasowany bilet należy odebrać od karnetu po zakończeniu jazdy.”;

- 3) Załącznik nr 2 do uchwały otrzymuje brzmienie określone w załączniku do niniejszej uchwały.

§ 2

Wykonanie uchwały powierza się Prezydentowi Miasta Świdnica.

§ 3

Uchwała wchodzi w życie po upływie 14 dni od dnia ogłoszenia w Dzienniku Urzędowym Województwa Dolnośląskiego.

PRZEWODNICZĄCY RADY

MICHAŁ SZUKAŁA

Załączniki do uchwały Rady Miejskiej
w Świdnicy nr XXI/261/08 z dnia
27 czerwca 2008 r. (poz. 2329)

1. Tabela cen biletów jednorazowych				
	w ramach:	normalny	ulg. ust. 50%	ulg. gm. 40%
1	strefy miejskiej "A"	2,00 zł	1,00 zł	1,20 zł
	strefy podmiejskiej "B"			
	strefy pozamiejskiej "C"			
2	z przekroczeniem jednej granicy stref	2,50 zł	1,25 zł	1,50 zł
3	z przekroczeniem dwóch granic stref	3,00 zł	1,50 zł	1,80 zł
4	24-godzinne sieciowe wszystkie strefy "A, B, C"	7,00 zł	3,50 zł	4,20 zł

2. Tabela cen karnetów (3-przejazdowe)				
	w ramach:	normalny	ulg. ust. 50%	ulg. gm. 40%
1	strefy miejskiej "A"	6,00 zł	3,00 zł	3,60 zł
	strefy podmiejskiej "B"			
	strefy pozamiejskiej "C"			

3. Tabela cen biletów okresowych							
A. Bilety imienne							
		normalny		ulgowy ustawowy		ulgowy gminny	
		cały m-c	14-dniowe	cały m-c	14-dniowe	cały m-c	14-dniowe
1	jedna strefa "A", "B", "C"	70,00 zł	42,00 zł	35,00 zł	21,00 zł	42,00 zł	25,20 zł
2	dwie sąsiednie strefy "A<->B", "B<->C",	82,00 zł	49,00 zł	41,00 zł	24,50 zł	49,20 zł	29,40 zł
3	wszystkie strefy "A, B, C"	96,00 zł	58,00 zł	48,00 zł	29,00 zł	57,60 zł	34,80 zł
B. Bilety na okaziciela							
		normalny					
		cały m-c	14 dni				
1	jedna strefa "A", "B", "C"	80,00 zł	48,00 zł				
2	dwie sąsiednie strefy "A<->B", "B<->C",	92,00 zł	55,00 zł				
3	wszystkie strefy "A, B, C"	106,00 zł	64,00 zł				
C. Bilety wakacyjne							
		cały miesiąc					
1	jedna strefa "A", "B", "C"	14,00 zł					
2	dwie sąsiednie strefy "A<->B", "B<->C",	16,40 zł					
3	wszystkie strefy "A, B, C"	19,20 zł					

2330

**UCHWAŁA RADY MIEJSKIEJ W ZAWIDOWIE
NR XXV/115/2008**

z dnia 19 czerwca 2008 r.

**w sprawie zwolnień od podatku od nieruchomości stanowiących
regionalną pomoc inwestycyjną**

Na podstawie art. 18 ust. 2 pkt 8 ustawy z dnia 8 marca 1990 r. o samorządzie gminnym (tekst jednolity Dz. U. Nr 142, poz.1591 z 2001 r. z późn. zm. oraz art. 7 ust. 3 ustawy z dnia 12 stycznia 1991 r. o podatkach i opłatach lokalnych (tekst jednolity Dz. U. z 2006 r. Nr 121, poz.844 z późn. zm.) Rada Miejska w Zawidowie uchwala się, co następuje:

§ 1

1. Zwalnia się od podatku od nieruchomości grunty, budynki lub ich części oraz budowle, związane z nową inwestycją w rozumieniu rozporządzenia Rady Ministrów z dnia 23 lipca 2007 r. w sprawie udzielania przez gminy zwolnień z podatku od nieruchomości, stanowiących regionalną pomoc inwestycyjną (Dz. U. Nr 138, poz.969).
2. Nowa inwestycja musi być realizowana przez podatnika podatku od nieruchomości, który będzie korzystał ze zwolnienia.
3. Zwolnienie przysługuje na okres 2 lat dla przedsiębiorców, którzy po raz pierwszy rozpoczęli działalność na terenie Miasta Zawidowa po wejściu w życie uchwały i utworzyli co najmniej 10 nowych miejsc pracy.
4. Okres zwolnienia zostaje wydłużony o kolejny rok za każde następne 10 nowo utworzonych miejsc pracy.

§ 2

1. Warunkiem udzielenia pomocy jest dokonanie, przed rozpoczęciem realizacji inwestycji, zgłoszenia Burmistrzowi Miasta Zawidowa, zamiaru korzystania z pomocy zgodnie z załącznikiem do niniejszej uchwały.
2. Warunkiem udzielenia pomocy jest składanie korekty danych objętych zgłoszeniem w terminie 14 dni od zaistnienia okoliczności mających wpływ na ich zmianę.

§ 3

1. Uchwała podlega ogłoszeniu w Dzienniku Urzędowym Województwa Dolnośląskiego, wchodzi w życie po upływie 14 dni od dnia ogłoszenia i obowiązuje do dnia 31 grudnia 2013 roku.

PRZEWODNICZĄCY
RADY MIEJSKIEJ

ROBERT DRABKO

**Załącznik nr 1 do uchwały Rady Miejskiej
w Zawidowie nr XXV/115/2008 z dnia
19 czerwca 2008 r. (poz. 2330)**

Załącznik nr 1 do Uchwały nr XXV/115/2008 Rady Miejskiej w Zawidowie z dnia 19 czerwca 2008r.

**Wzór zgłoszenia dotyczący przedsiębiorcy, który ubiega się o pomoc publiczną na podstawie uchwały
w sprawie zwolnienia od podatku od nieruchomości stanowiących regionalną pomoc inwestycyjną,
przeznaczony dla przedsiębiorców prowadzących działalność gospodarczą na terenie Miasta
Zawidowa.**

Pełna nazwa Przedsiębiorcy (firma)

.....
.....

Adres lub siedziba przedsiębiorcy

.....
.....
.....

REGON.....

NIP.....

Klasa rodzaju podstawowej działalności wg PKD.....

Forma prawna przedsiębiorcy

Wielkość przedsiębiorcy w rozumieniu art.105 i 106 ustawy z dnia 02.07.2004 r. o swobodzie działalności
gospodarczej (Dz. U. nr 173, poz.1807 ze zm.)

.....
.....

Rodzaj inwestycji planowanej przez przedsiębiorcę

.....
.....
.....

Planowany termin rozpoczęcia inwestycji

Planowany termin zakończenia inwestycji

Planowana wielkość inwestycji, tj. określenie całkowitych kosztów realizacji projektu.

.....
.....

Planowana wartość kosztów kwalifikujących się do objęcia pomocą oraz ich rodzaje

.....

Opis źródeł finansowania projektu. Informacje o otrzymanej oraz planowanej pomocy w różnych formach
i z różnych źródeł, która była i będzie przeznaczona na to przedsięwzięcie.

.....

2331

UCHWAŁA RADY GMINY DŁUGOŁĘKA NR XIX/220/08

z dnia 26 czerwiec 2008 r.

w sprawie uchwalenia miejscowego planu zagospodarowania przestrzennego dla obrębu wsi Łosice, dla działki nr 31 oraz części działek nr 82 i 83

Na podstawie art. 18 ust. 2 pkt 5 ustawy z dnia 8 marca 1990 r. o samorządzie gminnym (Dz. U. z 2001 r. Nr 142, poz. 1591 z późn. zm.), art. 20 ust. 1 i art. 27 ustawy z dnia 27 marca 2003 r. o planowaniu i zagospodarowaniu przestrzennym (Dz. U. Nr 80, poz. 717 z późn. zm.), w związku z uchwałą nr VII/96/2007 Rady Gminy Długołęka z dnia 26 czerwca 2007 r. w sprawie przystąpienia do sporządzenia miejscowego planu zagospodarowania przestrzennego dla obrębu wsi Łosice, dla działki nr 31 oraz części działek nr 82 i 83, oraz po stwierdzeniu zgodności ze Studium uwarunkowań i kierunków zagospodarowania przestrzennego gminy Długołęka przyjętym uchwałą nr XXVI/69/97 Rady Gminy Długołęka z dnia 24 listopada 1997 r. Rada Gminy Długołęka uchwala, co następuje:

§ 1

Uchwala się miejscowy plan zagospodarowania przestrzennego dla obrębu wsi Łosice, dla działki nr 31 oraz części działek nr 82 i 83, zwany dalej „planem”.

§ 2

Integralną częścią uchwały są następujące załączniki:

- 1) rysunek planu w skali 1:1000 wykonany na mapie zasadniczej w skali 1:1000 – załącznik nr 1,
- 2) rozstrzygnięcie o sposobie rozpatrzenia uwag zgłoszonych do projektu planu – załącznik nr 2,
- 3) rozstrzygnięcie o sposobie realizacji zapisanych w planie inwestycji z zakresu infrastruktury technicznej oraz zasadach ich finansowania – załącznik nr 3.

R O Z D Z I A Ł I

Przepisy ogólne

§ 3

Przedmiot ustaleń miejscowego planu obejmuje zakres zgodny z art. 15 ust. 2. ustawy z dnia 27 marca 2003 r. o planowaniu i zagospodarowaniu przestrzennym (Dz. U. z 2003 r. Nr 80, poz. 717 z późn. zm.).

§ 4

1. Plan obejmuje obszar położony we wschodniej części obrębu geodezyjnego Łosice, na południe od drogi powiatowej nr 1912D.
2. Granicę obszaru objętego planem określono na rysunku planu w skali 1: 1000 stanowiącym załącznik nr 1 do uchwały.

§ 5

Ileć w dalszych przepisach uchwały jest mowa o:

- 1) **przepisach szczególnych i odrębnych** – należy przez to rozumieć przepisy ustaw wraz z aktami wykonawczymi,
- 2) **obszarze** – należy przez to rozumieć cały obszar objęty granicami opracowania,

- 3) **terenie** – należy przez to rozumieć wyodrębnioną liniami rozgraniczającymi część obszaru,
- 4) **przeznaczeniu podstawowym** – należy przez to rozumieć przeznaczenie, którego udział przeważa na danym terenie,
- 5) **przeznaczeniu dopuszczalnym** – należy przez to rozumieć inne przeznaczenie, które może występować obok przeznaczenia podstawowego,
- 6) **wysokości zabudowy** – należy przez to rozumieć wysokość liczoną od poziomu wejścia na elewacji frontowej budynku do wysokości kalenicy lub najwyższego punktu dachu.

§ 6

1. Obowiązującymi ustaleniami planu są następujące oznaczenia graficzne na rysunku planu:
 - 1) granica obszaru objętego planem,
 - 2) linie rozgraniczające tereny o różnym przeznaczeniu lub różnych zasadach zagospodarowania,
 - 3) nieprzekraczalne linie zabudowy,
 - 4) zieleń izolacyjna,
 - 5) symbol literowy określający przeznaczenie terenu:
 - a) teren infrastruktury technicznej – kanalizacja,
 - b) teren lasu,
 - c) teren rolniczy,
 - d) teren wód powierzchniowych śródlądowych.
2. Na rysunku planu naniesiono oznaczenia następujących elementów informacyjnych, niebędących ustaleniami planu:
 - 1) określenie skali rysunku w formie liczbowej i liniowej,
 - 2) wyrys ze Studium uwarunkowań i kierunków zagospodarowania przestrzennego gminy Długołęka przyjętym uchwałą nr XXVI/69/97 Rady Gminy Długołęka z dnia 24 listopada 1997 r. z naniesionymi granicami obszaru objętego planem,
 - 3) oznaczenie drogi publicznej powiatowej, przyległej do obszaru.

R O Z D Z I A Ł II

Ustalenia szczegółowe

§ 7

Ustala się następujące planowane przeznaczenia dla terenów wyodrębnionych liniami rozgraniczającymi i oznaczonych odpowiednio symbolami na rysunku planu:

- 1) **K** – teren infrastruktury technicznej – kanalizacja,
- 2) **ZL** – teren lasu,
- 3) **R** – teren rolniczy,
- 4) **WS** – teren wód powierzchniowych śródlądowych.

§ 8

Zasady ochrony i kształtowania ładu przestrzennego.

1. Ustala się, że na obszarze nie występują elementy zagospodarowania przestrzennego, które wymagają ochrony i w związku z tym nie wprowadza się ustaleń dla tych elementów.
2. Określa się, że na obszarze nie występują elementy zagospodarowania przestrzennego, które wymagają rewaloryzacji i w związku z tym nie wprowadza się ustaleń dla tych elementów.
3. Ustala się, że ukształtowania wymaga zabudowa zlokalizowana na obszarze objętym planem.
4. Nakazy, zakazy, dopuszczenia i ograniczenia w zagospodarowaniu ustala się w § 12 uchwały.

§ 9

Zasady ochrony środowiska, przyrody i krajobrazu kulturowego.

1. Na obszarze objętym planem nie występują tereny górnicze ani tereny zagrożone osuwaniem się mas ziemnych ani tereny zagrożone powodzią.
2. Ustala się zakaz wprowadzania nieoczyszczonych ścieków do gruntu, zanieczyszczenia terenu odpadami sanitarnymi, olejami i ich pochodnymi, natomiast każdy teren, na którym może dojść do zanieczyszczenia produktami chemicznymi, ropopochodnymi i sanitarnymi powinien być utwardzony, a zanieczyszczenia skierowane do bloku oczyszczania mechanicznego.
3. Uciążliwości i szkodliwości wynikające z przeznaczenia terenu w zakresie emisji zanieczyszczeń powietrza, hałasu i wibracji muszą być eliminowane lub ograniczane w oparciu o przepisy szczególne i odrębne.
4. Działalność nie może powodować ponadnormalnych obciążeń środowiska uciążliwościami w zakresie hałasu, wibracji, emisji zanieczyszczeń pyłowych i gazowych, zanieczyszczenia wód podziemnych i powierzchniowych oraz promieniowania elektromagnetycznego poza granicami terenu, do którego inwestor posiada tytuł prawny.
5. Na obszarze objętym planem dopuszcza się realizację przedsięwzięć mogących znacząco oddziaływać na środowisko.
6. Monitoring wód powierzchniowych należy wykonać według zaleceń stosownych służb.

7. Dla terenów określonych w niniejszym planie nie określono dopuszczalnego poziomu hałasu określonego w przepisach szczególnych i odrębnych.
8. Ustala się obowiązek zachowania pasa terenu o szerokości minimum 4 metrów wzdłuż cieków melioracji podstawowej oraz rowu melioracji szczegółowej umożliwiającego dostęp celem prowadzenia robót konserwacyjno-remontowych.

§ 10

Ustala się następujące zasady ochrony dziedzictwa kulturowego i zabytków oraz dóbr kultury współczesnej:

- 1) inwestor zobowiązany jest do pisemnego powiadomienia właściwego organu służby ochrony zabytków o terminie rozpoczęcia i zakończenia prac ziemnych z co najmniej 7 – dniowym wyprzedzeniem.
- 2) w przypadku wystąpienia zabytków i obiektów archeologicznych wymagane jest podjęcie racjonalnych badań wykopaliskowych, za pozwoleniem właściwego organu służby ochrony zabytków.

§ 11

Ustala się wymagania wynikające z potrzeb kształtowania przestrzeni publicznych.

- 1) na obszarze objętym planem nie występują tereny przestrzeni publicznej.
- 2) nie określa się zasad umieszczania elementów informacji turystycznej, plansz reklamowych i elementów małej architektury, zgodnie z wymogami przepisów szczególnych i odrębnych.

§ 12

Ustala się następujące przeznaczenie terenu, warunki, zasady i standardy kształtowania zabudowy i zagospodarowania terenu oraz zasady i warunki podziału terenu na działki dla terenu oznaczonego symbolem 1K:

- 1) przeznaczenie podstawowe: teren infrastruktury technicznej – kanalizacja;
- 2) przeznaczenie dopuszczalne: obiekty i urządzenia niezbędne ze względów technologicznych i socjalnych, w tym budynki i budowle, stacja transformatorowa, place manewrowe i postojowe, drogi wewnętrzne, zieleni;
- 3) warunki, zasady i standardy kształtowania zabudowy i zagospodarowania terenu:
 - a) nieprzekraczalna linia zabudowy w odległości 10 m od linii rozgraniczającej teren i teren drogi przyległej do obszaru objętego planem,
 - b) nieprzekraczalne linie zabudowy w odległości 5 m od linii rozgraniczającej teren i teren wód powierzchniowych, oznaczonych symbolem WS,
 - c) maksymalna wysokość zabudowy na 12 m, zapis nie dotyczy obiektów technologicznych, ich wysokość należy kształtować zgodnie z przyjętą technologią,
 - d) dopuszcza się podpiwniczenie (głębokość podpiwniczenia należy dostosować do potrzeb technologicznych),

- e) całość urządzeń umieścić w jednobryłowym budynku,
 - f) maksymalny kąt nachylenia dachu na 30°, ilość połaci dachowych – dach dwu, wielospadowy lub płaski,
 - g) maksymalną dopuszczalną powierzchnię zabudowy na 60% powierzchni działki lub działek objętych jednym zamierzeniem inwestycyjnym,
 - h) minimalny wskaźnik terenu biologicznie czynnego na 20%,
 - i) obowiązek realizacji pasa zieleni izolacyjnej, o przybliżonej lokalizacji podanej na rysunku planu.
- 4) zasady obsługi komunikacyjnej:
- a) obsługa komunikacyjną terenu oznaczonego na rysunku planu jako K poprzez jedno włączenie do drogi oznaczonej symbolem kdl, za zgodą i na warunkach określonych przez zarządcę drogi,
 - b) po zmianie przeznaczenia terenu droga powiatowa przyległa do obszaru wymagać będzie przebudowy na odcinku określonym przez zarządcę drogi, na koszt inwestora lub wnioskodawcy planu i na warunkach określonych przez zarządcę drogi,
 - c) komunikacja po terenie odbywać się będzie po drogach wewnętrznych i placach manewrowych,
 - d) obowiązek zapewnienia minimalnego wskaźnika ilości miejsc postojowych dla samochodów osobowych w ilości:
 - a) 1 miejsce postojowe na dwóch pracowników,
 - b) 1 miejsce postojowe dla pojazdu osoby niepełnosprawnej na każde 10 miejsc.
- 5) zasady podziału na działki.
- a) minimalna powierzchnia działki – 1000 m²,
 - b) minimalna szerokość frontu działki – 20 m,
 - c) dopuszcza się odstępstwo od warunków określonych w pkt 1 i 2 w przypadku wydzielania niezbędnych działek dla lokalizacji urządzeń infrastruktury technicznej.

§ 13

Ustala się następujące przeznaczenie terenu, warunki, zasady i standardy kształtowania zabudowy i zagospodarowania terenu oraz zasady i warunki podziału terenu na działki dla terenów oznaczonych symbolami 1WS, 2WS.

- 1) przeznaczenie podstawowe - teren wód powierzchniowych śródlądowych.
- 2) przeznaczenie dopuszczalne – nie ustala się.
- 3) nie dopuszcza się zarurowania rowu.
- 4) nie dopuszcza się podziału na działki i przeznaczenia terenu na funkcję znajdującą się w sąsiedztwie.

§ 14

Ustala się następujące przeznaczenie terenu, warunki, zasady i standardy kształtowania zabudowy i zagospodarowania terenu oraz zasady i warunki podziału terenu na działki dla terenu oznaczonego symbolem 1ZL.

- 1) przeznaczenie podstawowe – teren lasu.
- 2) przeznaczenie dopuszczalne - nie ustala się.

- 3) nie dopuszcza się podziału na działki i przeznaczenia terenu na funkcję znajdującą się w sąsiedztwie.

§ 15

Ustala się następujące przeznaczenie terenu, warunki, zasady i standardy kształtowania zabudowy i zagospodarowania terenu oraz zasady i warunki podziału terenu na działki dla terenu oznaczonego symbolem 1R.

- 1) przeznaczenie podstawowe – teren rolniczy.
- 2) przeznaczenie dopuszczalne – nie ustala się.
- 3) nie dopuszcza się podziału na działki i przeznaczenia terenu na funkcję znajdującą się w sąsiedztwie.

§ 16

Szczególne warunki zagospodarowania terenów oraz ograniczenia w ich użytkowaniu, w tym zakaz zabudowy.

1. Wprowadza się zakaz zabudowy dla terenów oznaczonych na rysunku planu symbolami WS, R i ZL.
2. Na obszarze objętym planem nie występują inne tereny wymagające ustalenia szczególnych warunków zagospodarowania terenów oraz ograniczeń w ich użytkowaniu.

R O Z D Z I A Ł III

Zasady modernizacji, budowy i rozbudowy systemów komunikacji i infrastruktury technicznej

§ 17

1. Dopuszcza się rozbudowę wszystkich systemów infrastruktury technicznej. Rozbudowa systemów infrastruktury technicznej nie może kolidować z przeznaczeniem i zagospodarowaniem terenów ustalonym w planie.
2. Na obszarze planu dopuszcza się lokalizację niezbędnych sieci i urządzeń infrastruktury technicznej zgodnie z przepisami szczególnymi i odrębnymi, za wyjątkiem linii energetycznych wysokiego napięcia i gazociągów wysokiego ciśnienia.
3. Dopuszcza się korekty przebiegu sieci kolidujących z projektowanym inwestowaniem w uzgodnieniu z ich zarządcą.
4. **Zasady zaopatrzenia w wodę:**
 - 1) zaopatrzenie w wodę do celów bytowych, gospodarczych i przeciwpożarowych z gminnej sieci wodociągowej,
 - 2) sieci i urządzenia zaprojektować zgodnie z warunkami technicznymi uzyskanymi od zarządcy sieci,
 - 3) powiązanie terenu objętego ustaleniami planu z układem gminnej sieci wodociągowej za pośrednictwem uzupełniającego układu wodociągów rozdzielczych,
5. **Zasady gromadzenia i usuwania ścieków:**
 - 1) ustala się usuwanie ścieków bytowych i komunalnych z terenu objętego ustaleniami planu do bloku oczyszczalni,
 - 2) ustala się powiązanie terenu objętego ustaleniami planu z wiejskim systemem kanalizacji sanitarnej,

- 3) sieci i urządzenia zaprojektować i wykonać zgodnie z warunkami technicznymi uzyskanymi od zarządcy sieci,
- 4) skład ścieków nie powinien przekraczać dopuszczalnych wartości zanieczyszczeń w ściekach obowiązujących na terenie Gminy Długołęka,
- 5) odprowadzanie oczyszczonych ścieków do cieku lub rowu melioracji zgodnie z ustaleniami pozwolenia wodno-prawnego i przepisów szczególnych i odrębnych,
6. **Gromadzenie i unieszkodliwianie odpadów** odbywać się będzie zgodnie z uchwałą Rady Gminy Długołęka w sprawie ustalenia zasad utrzymania czystości w gminie, oraz uchwałą Rady Gminy Długołęka w sprawie zatwierdzenia programu ochrony środowiska i planu gospodarki odpadami,
7. **Zaopatrzenie w ciepło** z lokalnych źródeł ciepła, spełniających wymogi przepisów szczególnych i odrębnych,
8. **Zasady zaopatrzenia w energię elektryczną:**
 - 1) zaopatrzenie w energię elektryczną z sieci elektroenergetycznej.
 - 2) sieci i urządzenia zaprojektować i wykonać zgodnie z warunkami technicznymi uzyskanymi od zarządcy sieci,
9. **Zasady odprowadzania wód opadowych:**
 - 1) powiązanie terenu objętego ustaleniami planu z układem lokalnych sieci kanalizacji deszczowej,
 - 2) do czasu realizacji sieci kanalizacji deszczowej wody opadowe należy odprowadzać do gruntu lub studni chłonnych,
10. **Zasady uzbrojenia w sieć telekomunikacyjną:**
 - 1) kablową siecią telekomunikacyjną,
 - 2) sieci i urządzenia zaprojektować i wykonać zgodnie z warunkami technicznymi uzyskanymi od zarządcy sieci.

§ 18

Sposób i termin tymczasowego zagospodarowania, urządzania i użytkowania terenów.

Do czasu realizacji planu dopuszcza się dotychczasowy sposób użytkowania terenu.

§ 19

W granicach obszaru objętego planem nie występują: obszary rehabilitacji istniejącej zabudowy i infrastruktury technicznej, obszary wymagające przekształceń lub rekultywacji, tereny przeznaczone pod budowę obiektów handlowych, o których mowa w art. 10 ust. 2 pkt 8 ustawy z dnia 23 marca 2003 r. o planowaniu i zagospodarowaniu przestrzennym, tereny służące organizacji imprez masowych oraz granice pomników zagłady wraz ze strefami ochronnymi, określone na podstawie ustawy z dnia 7 maja 1999 r. o ochronie terenów byłych hitlerowskich obozów zagłady.

R O Z D Z I A Ł IV

Ustalenia końcowe

§ 20

Ustala się stawkę procentową, na podstawie której ustala się opłatę, o której mowa w art. 36 ust. 4 ustawy o planowaniu i zagospodarowaniu przestrzennym, w wysokości 0,1% dla wszystkich terenów.

§ 21

Wykonanie uchwały powierza się Wójtowi Gminy Długołęka.

§ 22


Uchwała wchodzi w życie po upływie 30 dni od daty opublikowania w Dzienniku Urzędowym Województwa Dolnośląskiego.

PRZEWODNICZĄCY
RADY GMINY

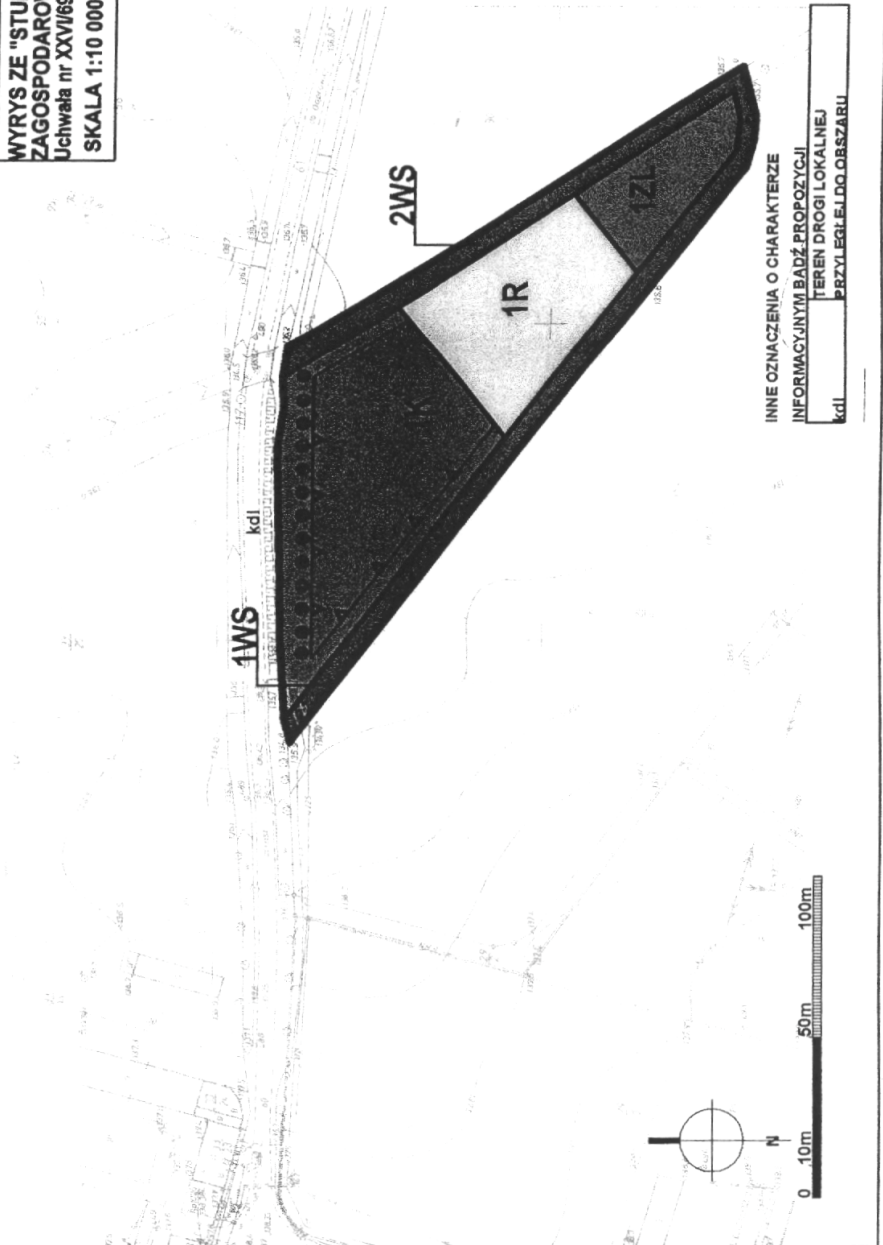
MIROSLAW DUDA

Załącznik nr 1 do uchwały Rady Gminy Długoleka nr XIX/220/08 z dnia 26 czerwca 2008 r. (poz. 2331)

**MIEJSCOWY PLAN ZAGOSPODAROWANIA PRZESTRZENNEGO
DLA OBRĘBU WSI ŁOSICE, DLA DZIAŁKI NR 31 ORAZ CZĘŚCI DZIAŁEK 82 I 83**



**WYRYS ZE "STUDIUM UWARUNKWAŃ I KIERUNKÓW
ZAGOSPODAROWANIA PRZESTRZENNEGO GMINY DŁUGOLEKA"**
Uchwała nr XXVI/69/97 Rady Gminy Długoleka z dnia 24 listopada 1997 r.
SKALA 1:10 000 — granica terenu objętego planem



LEGENDA

OBOWIĄZUJĄCE USTALENIA PLANU

	GRANICA OBSZARU OBJĘTEGO OPRACOWANIEM
	LINIE
	ROZGRANICZAJĄCE
	NIEPRZEKRAČALNA LINIA ZABUDOWY
	ZIELEŃ IZOLACYJNA
	PRZEZNACZENIE TERENU
	TEREN INFRASTRUKTURY TECHNICZNEJ - KANALIZACJA
	TEREN ZIELENI - LAS
	TEREN ROLNICZY
	TEREN WÓD POWIERZCHNIOWYCH ŚRODLADOWYCH

**INNE OZNACZENIA O CHARAKTERZE
INFORMACYJNYM BĄDŹ PROPOZYCYJNYM**

	TEREN DRUGI LOKALNEJ PRZYLEGLĄCY DO OBSZARU
--	--



**Załącznik nr 2 do uchwały Rady Gminy
Długoleka nr XIX/220/08 z dnia
26 czerwca 2008 r. (poz. 2331)**

**w sprawie uchwalenia miejscowego planu zagospodarowania przestrzennego dla obrębu wsi Łosice,
dla działki nr 31 oraz części działek nr 82 i 83**

Rozstrzygnięcie o sposobie rozpatrzenia uwag wniesionych do projektu miejscowego planu zagospodarowania przestrzennego dla obrębu wsi Łosice, dla działki nr 31 oraz części działek nr 82 i 83 podczas wyłożenia do publicznego wglądu.

Na podstawie art. 20 ust. 1 ustawy z dnia 27 marca 2003 r. o planowaniu i zagospodarowaniu przestrzennym (Dz. U. z 2003 r., Nr 80, poz. 717, z późniejszymi zmianami) Rada Gminy Długoleka uchwała co następuje:

§ 1

W związku z tym, że w ustawowym terminie, to jest do dnia 13.05.2008 r. nie wniesiono żadnych uwag do projektu miejscowego planu zagospodarowania przestrzennego dla obrębu wsi Łosice, dla działki nr 31 oraz części działek nr 82 i 83 wyłożonym do publicznego wglądu, nie rozstrzyga się w sprawie rozpatrzenia uwag.

**Załącznik nr 3 do uchwały Rady Gminy
Długoleka nr XIX/220/08 z dnia
26 czerwca 2008 r. (poz. 2331)**

**w sprawie uchwalenia miejscowego planu zagospodarowania przestrzennego dla obrębu wsi Łosice,
dla działki nr 31 oraz części działek nr 82 i 83**

Rozstrzygnięcie o sposobie realizacji, zapisanych w miejscowym planie zagospodarowania przestrzennego terenu dla obrębu wsi Łosice, dla działki nr 31 oraz części działek nr 82 i 83, inwestycji, które należą do zadań własnych gminy oraz zasadach ich finansowania, zgodnie z przepisami o finansach publicznych.

§ 1

Zgodnie z ustaleniami planu zawartymi w treści uchwały ustala się realizację inwestycji z zakresu infrastruktury technicznej należących do zadań własnych gminy - oczyszczalnia ścieków.

§ 2

1. Ustala się, że źródłem finansowania inwestycji i zadań, o których mowa w § 1, będą:
 - 1) środki własne gminy,
 - 2) środki pozyskane z funduszy Unii Europejskiej,
 - 3) środki pozyskane z Wojewódzkiego Funduszu Ochrony Środowiska i Gospodarki Wodnej,
 - 4) kredyt bankowy,
 - 5) emisja obligacji komunalnych.
2. Ustala się możliwość wykorzystania innych źródeł finansowania niewymienionych w ust. 1, w tym również finansowania inwestycji ze środków prywatnych.

§ 3

Wykonanie finansowania inwestycji powierza się Wójtowi Gminy Długoleka.

2332

**UCHWAŁA RADY GMINY LEGNICKIE POLE
NR XVIII/100/08**

z dnia 27 czerwca 2008 r.

w sprawie podziału sołectwa Koiszków

Na podstawie art. 5 ust. 1 i 2 ustawy z dnia 8 marca 1990 r. o samorządzie terytorialnym (Dz. U. z 2001 r. Nr 142, poz. 1591 z późn. zmianami), w związku z § 8 ust.1 pkt 2 statutu gminy Legnickie Pole stanowiącego załącznik do uchwały nr XXXII/218/2002 Rady Gminy Legnickie Pole z dnia 4 września 2002 r. w sprawie uchwalenia Statutu Gminy Legnickie Pole (Dz. U. Województwa Dolnośląskiego Nr 220, poz. 3014) uchwała się, co następuje:

§ 1

1. Z sołectwa Koiszków wyłączyć działki o numerach geodezyjnych: 80, 111, 112, 113/1, 113/3, 113/4, 114, 121/1, 122, 123, 124, 125, 126, 127, 128, 130, 131, 132, 134, 135, 136, 137, 138/2, 138/3, 138/4, 138/6, 138/7, 139/1, 139/2, 140/4, 140/5, 140/6, 141, 142, 143/1, 143/2, 143/4, 143/5, 143/6, 143/7, 143/8, 144, 145/1, 145/2, 145/3, 146/1, 146/2, 147, 148/1, 148/2, 149/1, 149/2, 151/1, 152, 153, 183, 184, 186, 187, 188, 189, 190, 207, 208, 209, 210, 212/2, 212/3, 212/4 o łącznej powierzchni 108,3695 ha.
2. Utworzyć sołectwo Mąkolice obejmujące działki o numerach geodezyjnych: 80, 111, 112, 113/1, 113/3, 113/4, 114, 121/1, 122, 123, 124, 125, 126, 127, 128, 130, 131, 132, 134, 135, 136, 137, 138/2, 138/3, 138/4, 138/6, 138/7, 139/1, 139/2, 140/4, 140/5, 140/6, 141, 142, 143/1, 143/2, 143/4, 143/5, 143/6, 143/7, 143/8, 144, 145/1, 145/2, 145/3, 146/1,

- 146/2, 147, 148/1, 148/2, 149/1, 149/2, 151/1, 152, 153, 183, 184, 186, 187, 188, 189, 190, 207, 208, 209, 210, 212/2, 212/3, 212/4 o łącznej powierzchni 108,3695 ha.
3. Granice sołectw, o których mowa w ust.1 i 2, określa mapa stanowiąca załącznik do niniejszej uchwały.

§ 2

Wykonanie uchwały powierza się Wójtowi Gminy.

§ 3

Uchwała wchodzi w życie po upływie 14 dni od daty ogłoszenia w Dzienniku Urzędowym Województwa Dolnośląskiego.

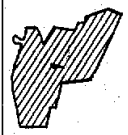
PRZEWODNICZĄCY RADY

DARIUSZ MENDRYK

Załącznik do uchwały Rady Gminy
Legnickie Pole nr XVIII/100/08 z dnia
27 czerwca 2008 r. (poz. 2332)



Załącznik
do uchwały Nr XVIII/100/08
Rady Gminy Legnickie Pole
z dnia 27 czerwca 2008r.



MAPA EWIDENCJI GRUNTÓW

powstała na podstawie mapy ewidencji gruntów sporządzonej w 1967 roku z pominięciem zmian planarycznych.

3954906-2/95

Województwo dolnośląskie
Powiat legnicki
Gmina : Legnickie Pole
Obręb : Koiszów

1/11

1:500

2333**UCHWAŁA RADY GMINY LEGNICKIE POLE
NR XVIII/106/08**

z dnia 27 czerwca 2008 r.

**w sprawie uchylenia uchwały Rady Gminy Legnickie Pole uchwalającej
zmianę miejscowego planu zagospodarowania przestrzennego terenu działki
nr 129/1 w obrębie wsi Bartoszków w gminie Legnickie Pole**

Na podstawie art. 18 ust. 2 pkt 5 ustawy z dnia 8 marca 1990 r. o samorządzie gminnym (Dz. U. z 2001 r. Nr 142, poz. 1591 z późniejszymi zmianami), art. 20 ust. 1 ustawy z dnia 27 marca 2003 r. o planowaniu i zagospodarowaniu przestrzennym (Dz. U. z 2003 r. Nr 80, poz. 717 z późniejszymi zmianami) uchwała się, co następuje:

§ 1

Uchyla się uchwałę nr XIII/66/07 Rady Gminy Legnickie Pole z dnia 28 grudnia 2007r. w sprawie uchwalenia zmiany miejscowego planu zagospodarowania przestrzennego terenu działki nr 129/1 w obrębie wsi Bartoszków w gminie Legnickie Pole.

§ 2

Wykonanie uchwały powierza się Wójtowi Gminy Legnickie Pole.

§ 3

Uchwała wchodzi w życie po upływie 30 dni od daty jej ogłoszenia w Dzienniku Urzędowym Województwa Dolnośląskiego.

PRZEWODNICZĄCY RADY

*DARIUSZ MENDRYK***2334****UCHWAŁA RADY GMINY PODGÓRZYN
NR XXIV/203/08**

z dnia 30 czerwca 2008 r.

**w sprawie zmiany uchwały nrXXIH/170/08 Rady Gminy Podgórzyn z dnia
4 czerwca 2008 r., w sprawie uchwalenia miejscowego planu zagospoda-
rowania przestrzennego części terenów w obrębach Sosnówka i Marczyce
w gminie Podgórzyn**

Na podstawie art. 20 ust. 1 ustawy z dnia 27 marca 2003 r. o planowaniu i zagospodarowaniu przestrzennym (Dz. U. z 2003 r., Nr 80, poz. 717 ze zmianami) oraz na podstawie art. 18 ust. 2 pkt 5 ustawy z dnia 08. marca 1990 r. o samorządzie gminnym (tekst jednolity: Dz. U. z 2001 r. Nr 142, poz.1591 ze zmianami) Rada Gminy Podgórzyn uchwała, co następuje:

§ 1

1. W uchwale nr XXIII/170/08 Rady Gminy Podgórzyn z dnia 4 czerwca 2008 r. wprowadza się zmianę polegającą na uzupełnieniu załącznika nr 2 do ww. uchwały o rozstrzygnięcie uwagi wniesionej do projektu miejscowego planu zagospodarowania przestrzennego części terenów w obrębach Sosnówka i Marczyce w gminie Podgórzyn przez „NETPOL” sp. z o.o. z siedzibą w Oleśnicy przy ul. Kilińskiego 4-4B, pismem z dnia 05.05.2008 r. (data wpływu do UG – 07.05.08), dotyczącej odstąpienia w zapisach planu o zakazu lokalizacji turbin wiatrowych.
2. integralną częścią niniejszej uchwały jest załącznik nr 1 – rozstrzygnięcie o sposobie rozpatrzenia uwag wniesionych do projektu miejscowego planu zagospodarowania przestrzennego części

terenów w obrębach Sosnówka i Marczyce w gminie Podgórzyn – tekst jednolity, uwzględniający zmianę, o której mowa w ust.1

§ 2

Wykonanie niniejszej uchwały powierza się Wójtowi Gminy Podgórzyn.

§ 3

Uchwała wchodzi w życie w terminie 30 dni od daty jej ogłoszenia w Dzienniku Urzędowym Województwa Dolnośląskiego.

PRZEWODNICZĄCY
RADY GMINY*LEONARD JASKÓŁOWSKI*

Załącznik nr 1 do uchwały Rady
Gminy Podgórzyn nr XXIV/203/08
z dnia 30 czerwca 2008 r. (poz. 2334)

**ROZSTRZYGNIĘCIE O SPOSOBIE ROZPATRZENIA UWAG WNIESIONYCH DO PROJEKTU MIEJSCOWEGO PLANU
ZAGOSPODAROWANIA PRZESTRZENNEGO
CZĘŚCI TERENÓW W OBRĘBACH SOSNÓWKA I MARCZYCE W GMINIE PODGÓRZYN
tekst jednolity**

przedmiot uwag	rozstrzygnięcie uwag	Wyjaśnienia, informacje dodatkowe
<p>Zmienić rysunek planu w części dot. działki nr 100/6 w zakresie dot. nieprzekraczalnych linii zabudowy, w sposób określony w załączniku graficznym do uwagi, tj. zbliżenie linii zabudowy do zbiornika Sosnówka oraz rozciągnięcie jej na całą szerokość działki i poprowadzenie w sposób ciągły a tym samym włączenie w obszar przeznaczony pod zabudowę odcinka cieku wodnego płynącego przez działkę wraz z naturalną obudową biologiczną.</p>	<p>Uwaga uwzględniona w części poprzez nieznaczne poszerzenie obszaru wyznaczonego pod lokalizację zabudowy, Uwaga nie uwzględniona w zakresie: - rozciągnięcia dopuszczalnej lokalizacji zabudowy na całą szerokość działki nr 100/6, - włączenia w obszar wskazany do zabudowy cieku wodnego płynącego przez teren działki wraz z jego naturalną obudową biologiczną</p>	<p>Stopień uwzględnienia uwagi wynika z uwarunkowań przyrodniczych i krajobrazowych.</p>
<p>Dopuszczyć jako przeznaczenie uzupełniające terenu zabudowę mieszkaniową jednorodzinną i stosownie do w/w zmiany zmienić symbol terenu (w granicach działki nr 100/6) z Uz 6 na Uz7/Mn i wyodrębnić go w treści uchwały</p>	<p>Uwaga nie uwzględniona</p>	<p>Uzasadnienie decyzji o nie uwzględnienie uwagi w zakresie zmiany przeznaczenia terenu zamieszczono w rubrykach poniżej. Wyodrębnienie terenu jest bezcelowe wobec nie uwzględnienia uwagi dotyczącej zmiany przeznaczenia.</p>
<p>Dla działki nr 100/6 wprowadzić w par. 5 następujące ustalenia: - w rubryce A – przeznaczenie podstawowe 60% tereny zabudowy usługowej z zielenią towarzyszącą; przeznaczenie uzupełniające 40% – budownictwo jednorodzinne na działkach o minimalnej powiecie zchni 1000m².</p>	<p>Uwaga nie uwzględniona</p>	<p>Nie uwzględnienie uwagi wynika z n/w uwarunkowań: - warunków akustycznych, - braku przesłanek funkcjonalnych dla lokalizacji zabudowy mieszkaniowej -</p>

<p>- w rubryce C:</p> <p>a) maksymalny wskaźnik zabudowy działki – 0,3, b) maksymalny wskaźnik intensywności zabudowy – 0,5, c) minimalna wielkość działki pod zabudowę jednorodzinną – 1000m², d) maksymalna wysokość zabudowy w obrębie wyznaczonym nieprzekraczalnymi liniami zabudowy zgodnie z załącznikiem graficznym do wniosku, do wysokości 394 m npm, nie określanie maksymalnej liczby budynków funkcji wiodącej i uzupełniającej.</p> <p>- w rubryce E – wprowadzić zapis:</p> <p>a) maksymalna ilość działek o funkcji wiodącej nie może być większa niż 4, natomiast dla funkcji uzupełniającej – 12, b) ustala się minimalne powierzchnie działek dla funkcji wiodącej 3000m², dla funkcji uzupełniającej – 1000m²,</p> <p>W par. 8 zmienić stawkę procentową służącą naliczeniu opłat, o których mowa w art. 36 ust. 4 ustawy o planowaniu i zagospodarowaniu przestrzennym z 30% na 10%.</p> <p>W par. 7 pkt 1 ust. 1 Zasady ogólne lit. D – wykreślić zapis „za wyjątkiem turbin wiatrowych”</p>	<p>Uwaga uwzględniona w części, w zakresie odnoszącym się do intensywności zabudowy (litera b),</p> <p>Uwaga nie uwzględniona w pozostałej części</p>	<p>teren jest nie powiązany z siecią osadniczą,</p> <p>- braku przesłanek ekonomicznych, uwarunkowań krajobrazowych i formalno – prawnych wyjaśnione autorom uwagi w we wcześniejszej korespondencji (pismo Nr RG- 7322-5/07 z dnia 17.10.2007r.), niezgodność postulowanego sposobu zagospodarowania z suikzpp.</p>
<p>Uwaga uwzględniona w części, w zakresie odnoszącym się do intensywności zabudowy (litera b),</p> <p>Uwaga nie uwzględniona w pozostałej części</p>	<p>Uwaga uwzględniona w części, w zakresie odnoszącym się do intensywności zabudowy (litera b),</p> <p>Uwaga nie uwzględniona w pozostałej części</p>	<p>Uwaga została uwzględniona w części poprzez wpisanie do zawartej w planie definicji intensywności zabudowy że jest to wartość stanowiąca stosunek powierzchni całkowitej kondygnacji nadziemnych stałych obiektów zlokalizowanych w obrębie działki do powierzchni tej działki.</p> <p>Korekta ta umożliwiła dodatkowo wykorzystanie naturalnego ukształtowania terenu i uzyskanie większej powierzchni zabudowy, nie powodując optycznego powiększenia gabarytów budynków,</p> <p>Uwaga nie uwzględniona w związku ze stanowiskiem opisanym powyżej,</p>
<p>Uwaga nie uwzględniona</p> <p>Uwaga nie uwzględniona.</p> <p>Uwaga nie uwzględniona</p>	<p>Uwaga nie uwzględniona</p> <p>Uwaga nie uwzględniona.</p> <p>Uwaga nie uwzględniona</p>	<p>Stopień dopuszczalnego zainwestowania rzutuje na wartość wyjściową nieruchomości i nie daje podstaw do zmniejszenia wartości procentowej opłaty.</p> <p>Decyzja wynika z uwarunkowań krajobrazowych</p>

2335

UCHWAŁA RADY GMINY WALIM NR XXII/131/2008

z dnia 16 czerwca 2008 r.

w sprawie ustalenia górnych stawek opłat ponoszonych przez właścicieli nieruchomości za usługi w zakresie odbierania odpadów komunalnych oraz opróżniania zbiorników bezodpływowych i transportu nieczystości ciekłych

Na podstawie art. 18 ust 2 pkt 15 ustawy dnia 8 marca 1990 roku o samorządzie gminnym (Dz. U. z 2001 r. Nr 142, poz. 1591 z późn. zm.) w związku z art. 6 ust. 2 i ust 7 ustawy z dnia 13 września 1996 r. o utrzymaniu czystości i porządku w gminach (tekst jednolity z dnia 28 listopada 2005 r. Dz. U. Nr 236, poz. 2008) Rada Gminy Walim uchwala, co następuje:

§ 1

1. Ustala się górne stawki opłat ponoszonych przez właścicieli nieruchomości za usługi w zakresie odbierania odpadów komunalnych niesegregowanych w wysokości: 7,80 zł. – za jednokrotny wywóz pojemnika 110 l.
2. Ustala się górne stawki opłat ponoszonych przez właścicieli nieruchomości za usługi w zakresie zbierania i odbierania odpadów komunalnych w sposób selektywny w wysokości 30% niższej od obowiązującej górnej stawki opłat za odbiór odpadów komunalnych niesegregowanych.
(Rozstrzygnięciem nadzorczym Wojewody Dolnośląskiego NK.II.0911-6/351/08 z dnia 23 lipca 2008 r. stwierdzono nieważność § 1 ust. 1 i 2)
3. Ustala się górną stawkę opłat ponoszonych przez właścicieli nieruchomości za usługi opróżniania zbiorników bezodpływowych i transport nieczystości płynnych do stacji zlewnych w wysokości 15,60 złotych za 1 m³.

§ 2

Do cen podanych w § 1 pkt. 1 i 2 dolicza się podatki VAT, zgodnie z ustawą z dnia 11 marca 2004

roku o podatku od towarów i usług (Dz. U. z 2004 r. Nr 54, poz. 535 z późn. zm.).

(Rozstrzygnięciem nadzorczym Wojewody Dolnośląskiego NK.II.0911-6/351/08 z dnia 23 lipca 2008 r. stwierdzono nieważność § 2)

§ 3

Traci ważność uchwała nr XIX/116/2008 z dnia 31 marca 2008 r.

§ 4

Wykonanie uchwały powierza się Wójtowi Gminy Walim.

§ 5

Uchwała wchodzi w życie po upływie 14 dni od dnia ogłoszenia w Dzienniku Urzędowym Województwa Dolnośląskiego.

PRZEWODNICZĄCA
RADY GMINY

ZUZANNA BODURKA

2336

OBWIESZCZENIE KOMISARZA WYBORCZEGO WE WROCŁAWIU

z dnia 21 lipca 2008 r.

o wynikach wyborów uzupełniających do Rady Gminy Miękinia przeprowadzonych w dniu 20 lipca 2008 r.

Na podstawie art. 182 ust. 1 i 2 ustawy z dnia 16 lipca 1998 r. – Ordynacja wyborcza do rad gmin, rad powiatów i sejmików województw (Dz. U. z 2003 r. Nr 159, poz. 1547 z późn. zm.) Komisarz Wyborczy we Wrocławiu podaje do publicznej wiadomości wyniki wyborów uzupełniających do Rady Gminy Miękinia przeprowadzonych w dniu 20 lipca 2008 r.

I

- A. Wybory przeprowadzono w 1 okręgu wyborczym.
- B. Wybierano 1 radnego spośród 3 kandydatów zgłoszonych na 3 listach kandydatów.
- C. Wybrano 1 radnego.
- D. Uprawnionych do głosowania było 966 osób.
- E. Wydano kart do głosowania 200 wyborcom.
- F. W wyborach wzięło udział (liczba kart ważnych wyjętych z urny) 200, to jest 20,70% uprawnionych do głosowania.
- G. Głosów ważnych oddano 200, to jest 100,00% ogólnej liczby głosów oddanych.
- H. Głosów nieważnych oddano 0, to jest 0,00% ogólnej liczby głosów oddanych.

II

Wyniki wyborów:

Okręg wyborczy nr 1, w którym wybierano 1 radnego.

- A. Wybory odbyły się.
- B. Głosowanie przeprowadzono.
- C. W wyborach wzięło udział (liczba kart ważnych) 200.
- D. Głosów ważnych oddano 200.
- E. **Radnym został wybrany:**
z listy nr 2 KWW PIOTR POMYKAŁA
1) POMYKAŁA Piotr
- F. W okręgu wszystkie mandaty zostały obsadzone.

KOMISARZ WYBORCZY
WE WROCŁAWIU

MARIAN GRUSZCZYŃSKI

Egzemplarze bieżące i z lat ubiegłych oraz załączniki można nabywać:

1) w punktach sprzedaży:

- Dolnośląskiego Urzędu Wojewódzkiego we Wrocławiu, 50-951 Wrocław, pl. Powstańców Warszawy 1, tel. 0-71/340-64-74,
- Dolnośląskiego Urzędu Wojewódzkiego we Wrocławiu Delegatura w Jeleniej Górze, 58-506 Jelenia Góra, ul. Wiejska 29, tel. 0-75/764-72-99,
- Dolnośląskiego Urzędu Wojewódzkiego we Wrocławiu Delegatura w Legnicy, 59-220 Legnica, ul. F. Skarbka 3, tel. 0-76/856-08-00 w. 401,
- Dolnośląskiego Urzędu Wojewódzkiego we Wrocławiu Delegatura w Wałbrzychu, 58-300 Wałbrzych, ul. Słowackiego 23a–24, tel. 0-74/849-40-70,

2) w przypadku prenumeraty, na podstawie nadesłanego zamówienia w Dolnośląskim Urzędzie Wojewódzkim we Wrocławiu – Zakładzie Obsługi Urzędu, 50-951 Wrocław, pl. Powstańców Warszawy 1, tel. 0-71/340-62-02.

Zbiory Dziennika Urzędowego wraz ze skrośnikami wyłożone są do powszechnego wglądu w Bibliotece Urzędowej Dolnośląskiego Urzędu Wojewódzkiego we Wrocławiu, pl. Powstańców Warszawy 1, 50-951 Wrocław, tel. 0-71/340-62-54. Treść wydawanych dzienników dostępna jest w Internecie na stronie: <http://www.duw.pl>

Wydawca: Wojewoda Dolnośląski

Redakcja: Wydział Nadzoru i Kontroli Dolnośląskiego Urzędu Wojewódzkiego,

Redakcja Dziennika Urzędowego Województwa Dolnośląskiego, 50-951 Wrocław, pl. Powstańców Warszawy 1,
tel. 0-71/340-66-21, e-mail a.augustynowicz@duw.pl

Skład, druk i rozpowszechnianie: Dolnośląski Urząd Wojewódzki we Wrocławiu – Zakład Obsługi Urzędu, 50-951 Wrocław, pl. Powstańców Warszawy 1

Dystrybucja: tel. 0-71/340-62-02, e-mail w.startek@duw.pl

Tłoczono z polecenia Wojewody Dolnośląskiego
w Dolnośląskim Urzędzie Wojewódzkim we Wrocławiu – Zakładzie Obsługi Urzędu
50-951 Wrocław, pl. Powstańców Warszawy 1