# DZIENNIK URZĘDOWY
## WOJEWÓDZTWA DOLNOŚLĄSKIEGO

Wrocław, dnia 9 lutego 2007 r. Nr 36

**TREŚĆ:**
**Poz.:**

**UCHWAŁA RADY MIEJSKIEJ:**

**328 –** Rady Miejskiej w Szczawnie Zdroju z dnia 27 października 2006 r. w sprawie miejscowego planu zagospodarowania przestrzennego Uzdrowiskowej Gminy Miejskiej Szczawno Zdrój ..... 2525

**UCHWAŁA RADY GMINY:**

**329 –** Rady Gminy Kobierzyce z dnia 28 września 2006 r. w sprawie uchwalenia miejscowego planu zagospodarowania przestrzennego obrębu Żurawice ..... 2568

**UCHWAŁA ZARZĄDU POWIATU:**

**330 –** Zarządu Powiatu Kłodzkiego z dnia 10 stycznia 2007 r. w sprawie zmiany uchwały nr 90/2006 Zarządu Powiatu Kłodzkiego z dnia 27 lipca 2006 r. w sprawie ustalenia rozkładu godzin pracy oraz harmonogramu dyżurów nocnych aptek ogólnodostępnych funkcjonujących na terenie powiatu kłodzkiego w części dotyczącej harmonogramu dyżurów nocnych aptek stanowiącego załącznik nr 1 do niniejszej uchwały ..... 2572

## 328

### UCHWAŁA RADY MIEJSKIEJ W SZCZAWNIE ZDROJU

z dnia 27 października 2006 r.

**w sprawie miejscowego planu zagospodarowania przestrzennego Uzdrowiskowej Gminy Miejskiej Szczawno Zdrój**

(Skarga Wojewody Dolnośląskiego NK.II.0914-22/2/07 z dnia 12 stycznia 2007 r. do WSA we Wrocławiu o stwierdzenie nieważności uchwały w całości)

Na podstawie art. 18 ust. 2 pkt 5 ustawy z dnia 8 marca 1990 roku o samorządzie gminnym (Dz. U. z 2001 roku Nr 142, poz. 1591 ze zmianami), art. 20 ust. 1 ustawy z dnia 27 marca 2003 roku o planowaniu i zagospodarowaniu przestrzennym (Dz. U. Nr 80, poz. 717 ze zmianami) oraz w związku z uchwałą nr XIII/26/2003 Rady Miejskiej Szczawna Zdroju z dnia 25 sierpnia 2003 roku w sprawie przystąpienia do sporządzania miejscowego planu zagospodarowania przestrzennego Uzdrowiskowej Gminy Miejskiej Szczawno Zdrój, Rada Miejska Szczawna Zdroju, po stwierdzeniu zgodności z ustaleniami „Studium uwarunkowań i kierunków zagospodarowania przestrzennego gminy Szczawno Zdrój” uchwala, co następuje:

Rozdział 1

**Przepisy wstępne**

§ 1

1. Uchwala się miejscowy plan zagospodarowania przestrzennego Uzdrowiskowej Gminy Miejskiej Szczawno Zdrój obejmujący obszar w granicach administracyjnych Gminy Szczawno Zdrój z wyłączeniem obszaru objętego miejscowym planem zagospodarowania przestrzennego Szczawna Zdroju przyjętego przez Radę Miejską w Szczawnie Zdroju uchwałą nr XLVI/22/02 z dnia 24 maja 2002 roku, opublikowaną w Dzienniku Urzędowym Województwa Dolnośląskiego Nr 135, poz. 1868 z dnia 26 czerwca 2002 roku.
2. Integralną częścią miejscowego planu zagospodarowania przestrzennego Uzdrowiskowej Gminy Miejskiej Szczawno Zdrój są załączniki do uchwały:
   1) nr 1 – rysunek planu w skali 1:2000;
   2) nr 2 – rysunek planu w skali 1:5000;
   3) nr 3 – rozstrzygnięcie o sposobie rozpatrzenia uwag do projektu planu;
   4) nr 4 – rozstrzygnięcie o sposobie realizacji zapisanych w planie inwestycji z zakresu infrastruktury technicznej, które należą do zadań własnych gminy, oraz zasadach ich finansowania, zgodnie z przepisami o finansach publicznych.

§ 2

**Przedmiot planu**

1. Przedmiotem planu jest określenie:
   1) przeznaczenie terenów oraz linie rozgraniczające tereny o różnym przeznaczeniu lub różnych zasadach zagospodarowania;
   2) zasady ochrony i kształtowania ładu przestrzennego;
   3) zasady ochrony środowiska, przyrody i krajobrazu kulturowego;
   4) zasady ochrony dziedzictwa kulturowego i zabytków oraz dóbr kultury współczesnej;
   5) wymagania wynikające z potrzeb kształtowania przestrzeni publicznych;
   6) parametry i wskaźniki kształtowania zabudowy oraz zagospodarowania terenu, w tym linie zabudowy, gabaryty obiektów i wskaźniki intensywności zabudowy;
   7) granice i sposoby zagospodarowania terenów lub obiektów podlegających ochronie, ustalone na podstawie odrębnych przepisów, w tym terenów górniczych, a także narażonych na niebezpieczeństwo powodzi oraz zagrożonych osuwaniem się mas ziemnych;
   8) szczególne zasady i warunki scalania i podziału nieruchomości;
   9) szczególne warunki zagospodarowania terenów oraz ograniczeń w ich użytkowaniu, w tym zakaz zabudowy;
   10) zasady modernizacji, rozbudowy i budowy systemów komunikacji i infrastruktury technicznej;
   11) sposób i termin tymczasowego zagospodarowania, urządzania i użytkowania terenów;
   12) stawki procentowe, na podstawie których ustala się opłatę, o której mowa w art. 36 ust. 4 ustawy o planowaniu i zagospodarowaniu przestrzennym;
   13) granice obszarów rehabilitacji istniejącej zabudowy i infrastruktury technicznej;
   14) granice obszarów wymagających przekształceń lub rekultywacji;
   15) granice obszarów rekreacyjno-wypoczynkowych oraz terenów służących organizacji imprez masowych.

§ 3

**Graficzne ustalenia planu**

1. Następujące oznaczenia graficzne na rysunku planu są ustaleniami planu:
   1) granice obszaru objętego planem;
   2) obowiązujące linie rozgraniczające tereny o różnym przeznaczeniu lub sposobie zagospodarowania, oznaczone na rysunku planu jako ciągłe;
   3) orientacyjne linie rozgraniczające tereny o różnym przeznaczeniu lub sposobie zagospodarowania możliwe do skorygowania, jeżeli wynika to z potrzeb inwestycyjnych i nie spowoduje istotnego ograniczenia warunków użytkowych terenu, oznaczone na rysunku planu jako przerywane;
   4) symbole terenów;
   5) nieprzekraczalne i obowiązujące linie zabudowy;
   6) granice stref ochrony konserwatorskiej;
   7) granice stref ochrony uzdrowiskowej.
2. Pozostałe oznaczenia graficzne mają charakter informacyjny.

§ 4

1. Ilekroć w przepisach niniejszej uchwały jest mowa o:
   1) **uchwale** – rozumie się przez to niniejszą uchwałę;
   2) **planie** – rozumie się przez to miejscowy plan zagospodarowania przestrzennego, o którym mowa w § 1 niniejszej uchwały;
   3) **przepisach szczególnych** – rozumie się przez to przepisy ustaw wraz z aktami wykonawczymi oraz ograniczenia w dysponowaniu terenem, wynikające z prawomocnych decyzji administracyjnych;
   4) **rysunku planu** – rozumie się przez to graficzny zapis planu, będący załącznikiem nr 1 i nr 2 do niniejszej uchwały;
   5) **zadaniach celu publicznego** – należy przez to rozumieć działania o znaczeniu lokalnym (gminnym) i ponadlokalnym (powiatowym, wojewódzkim i krajowym), stanowiące realizację celów, o których mowa w art. 6 ustawy z dnia 21 sierpnia 1997 r. o gospodarce nieruchomościami;
   6) **obszarze przestrzeni publicznej** – rozumie się przez to obszar o szczególnym znaczeniu dla zaspokajania potrzeb mieszkańców, poprawy jakości ich życia i sprzyjający nawiązywaniu kontaktów społecznych ze względu na jego położenie oraz cechy funkcjonalno-przestrzenne, określony w studium uwarunkowań i kierunków zagospodarowania przestrzennego gminy;
   7) **terenie** – rozumie się przez to obszar wyznaczony na rysunku planu liniami rozgraniczającymi;

8) **przeznaczeniu podstawowym terenu** – rozumie się przez to funkcję wyznaczoną do lokalizacji w danym terenie, która w ramach realizacji planu winna stać się przeważającą (dominującą) formą wykorzystania, a wprowadzenie innych jest dopuszczalne wyłącznie pod warunkiem spełnienia ustaleń szczegółowych niniejszej uchwały;
9) **nieprzekraczalnej linii zabudowy** – rozumie się przez to linię ograniczającą obszar, na którym dopuszcza się wznoszenie obiektów budowlanych;
10) **obowiązującej linii zabudowy** – rozumie się przez to linię, która to nie może być przekroczona od strony drogi przez żaden element obiektów budowlanych;
11) **działce budowlanej** – rozumie się przez to nieruchomość gruntową lub działkę gruntu, której wielkość, cechy geometryczne, dostęp do drogi publicznej oraz wyposażenie w urządzenia infrastruktury technicznej spełniają wymogi realizacji obiektów budowlanych wynikające z odrębnych przepisów;
12) **dostępie do drogi publicznej** – rozumie się przez to bezpośredni dostęp do tej drogi, albo dostęp przez drogę wewnętrzną lub przez ustanowienie odpowiedniej służebności gruntowej (drogi koniecznej);
13) **urządzeniach infrastruktury technicznej** – rozumie się przez to sieci wodociągowe, elektroenergetyczne, gazownicze, ciepłownicze, kanalizacyjne, telekomunikacyjne (infrastruktura techniczna liniowa) oraz stacje transformatorowe i rozdzielcze (infrastruktura techniczna kubaturowa);
14) **wysokość zabudowy** – rozumie się przez to wysokość obiektu budowlanego liczoną od poziomu terenu do najwyższego punktu jego konstrukcji;
15) **poziomie terenu** – rozumie się przez to poziom projektowanego lub urządzonego terenu przed wejściem głównym do budynku niebędącym wejściem wyłącznie do pomieszczeń gospodarczych lub pomieszczeń technicznych;
16) **kondygnacji** – rozumie się przez to poziomą, nadziemną lub podziemną część budynku, zawartą między górną powierzchnią stropu lub warstwy wyrównawczej na gruncie a górną powierzchnią stropu lub stropodachu znajdującego się nad tą częścią, w tym poddasze z pomieszczeniami przeznaczonymi na pobyt ludzi oraz poziomą część budynku stanowiącą przestrzeń na urządzenia techniczne, mającą wysokość w świetle nie mniej niż 2,0 m, z wyjątkiem nadbudówek ponad dachem, takich jak maszynownia dźwigu, centrala wentylacyjna, klimatyzacyjna lub kotłownia gazowa;
17) **kondygnacji nadziemnej** – rozumie się przez to kondygnację, której górna powierzchnia stropu lub warstwy wyrównawczej podłogi na gruncie znajduje się w poziomie lub powyżej poziomu projektowanego lub urządzonego terenu, a także każdą sytuowaną nad nią kondygnację;
18) **wskaźniku intensywności zabudowy** – rozumie się przez to stosunek sumy powierzchni ogólnej zabudowy do powierzchni działki budowlanej;
19) **powierzchni ogólnej zabudowy** – rozumie się przez to powierzchnię obiektu budowlanego mierzoną po obrysie zewnętrznym pomnożoną przez liczbę kondygnacji naziemnych;
20) **powierzchni terenu biologicznie czynnej** – rozumie się przez to grunt rodzimy oraz wodę powierzchniową na działce budowlanej, a także 50% sumy powierzchni tarasów i stropodachów o powierzchni nie mniejszej niż 10 $m^2$ urządzonych jako stałe trawniki lub kwietniki na podłożu zapewniającym ich naturalną wegetację;
21) **urządzeniach towarzyszących** – rozumie się przez to wszelkie urządzenia infrastruktury technicznej niezbędne do obsługi danego terenu;
22) **usługach publicznych** – rozumie się przez to funkcje terenów i obiektów realizowanych całkowicie lub z przewagą funduszy publicznych w dziedzinach: oświaty, zdrowia i opieki społecznej, w tym sanatoryjno-uzdrowiskowej, rekreacji i wypoczynku, społeczno-kulturalnych, administracji publicznej, organizacji społeczno-politycznych oraz religijnych, a także innych mających charakter usług ogólnospołecznych;
23) **usługach komercyjnych** – rozumie się przez to funkcje terenów i obiektów realizowanych całkowicie lub z przewagą funduszy niepublicznych w dziedzinach: handlu, gastronomii, hotelarstwa, rzemiosła, szkolnictwa zdrowia, kultury, rozrywki, sportu, rekreacji, instytucji finansowych oraz ubezpieczeniowych, siedzib stowarzyszeń, związków, izb zawodowych i gospodarczych, jednostek projektowych, consultingowych, instytucji gospodarczych, środków masowej komunikacji i łączności oraz innych, których powyższe grupy nie dotyczą bezpośrednio lub pośrednio, a mają charakter usługowy;
24) **usługach turystyki** – rozumie się przez to usługi hotelarskie (hotele, motele, pensjonaty) oraz inne usługi świadczone turystom.

## Rozdział 2

## Przepisy ogólne

### § 5

### Zasady kształtowania zabudowy oraz zagospodarowania terenów

1. Zasady zabudowy i zagospodarowania terenów obowiązujące na obszarze objętym planem:
   1) kształtowanie zabudowy winno uwzględniać:
      a) istniejące walory krajobrazowe,
      b) zabudowę sąsiednią,
      c) rzeźbę terenu;
   2) do czasu realizacji ustaleń planu, dopuszcza się dotychczasowe użytkowanie terenów i obiektów;
   3) terenów podlegających scaleniu nieruchomości nie wyznacza się;

4) wyznacza się tereny zorganizowanej działalności inwestycyjnej zgodnie z rysunkiem planu;
5) wyodrębnionych terenów o tymczasowym zagospodarowaniu, urządzaniu i użytkowaniu nie wyznacza się;
6) wyznacza się tereny rehabilitacji istniejącej zabudowy i infrastruktury technicznej zgodnie z rysunkiem planu;
7) tereny zdegradowane nie występują;
8) tereny służące organizacji imprez masowych wyznacza się na terenach oznaczonych symbolami US, UP/US;

2. Zasady sytuowania linii zabudowy obowiązujące na obszarze objętym planem:
   1) ustala się przebieg nieprzekraczalnych i obowiązujących linii zabudowy zgodnie z rysunkiem planu;
   2) w przypadku niewyznaczenia na rysunku planu linii zabudowy ustala się minimalną odległość nieprzekraczalnej linii zabudowy od linii rozgraniczających dróg publicznych:
      a) głównych oznaczonych na rysunku planu symbolem KD(G) – 10 m,
      b) zbiorczych oznaczonych na rysunku planu symbolem KD(Z) – 10 m,
      c) węzła drogowego oznaczonego na rysunku planu symbolem KU – 10 m,
      d) lokalnych oznaczonych na rysunku planu symbolem KD(L) – 8 m,
      e) dojazdowych oznaczonych na rysunku planu symbolem KD(D) – 6 m,
      f) pieszo-jezdnych i pieszych, oznaczonych na rysunku planu symbolami KDP i KP – 5 m;
   3) w przypadku lokalizacji istniejącej zabudowy niezgodnie z ustaleniami pkt 2 dopuszcza się możliwość jej rozbudowy, jeżeli ustalenia szczegółowe nie stanowią inaczej, z uwzględnieniem minimalnych odległości nieprzekraczalnej linii zabudowy od linii rozgraniczających dróg.

§ 6

**Zasady i warunki podziału terenu na działki budowlane**

1. Dopuszcza się dokonywanie podziałów i scalania działek budowlanych.
2. Na terenie objętym planem ustala się:
   1) w zakresie dostępności nowo wydzielonych działek:
      a) obowiązek wykonywania podziałów w sposób zapewniający dostępność do istniejącej drogi publicznej,
      b) w wypadku gdy niemożliwe jest spełnienie pkt a, ustala się obowiązek wyznaczenia dróg wewnętrznych o szerokości minimum 4,5 m, łączących nowe działki z drogami publicznymi klasy pieszo-jezdnej, dojazdowej lub lokalnej lub ustanowienie służebności gruntowej;
   2) minimalne szerokości frontu nowo wydzielonej działki budowlanej:
      a) w zabudowie oznaczonej symbolem MN – 20 m,
      b) w zabudowie oznaczonej symbolami MW oraz MU – 25 m;
   3) minimalną wielkość powierzchni nowych działek budowlanych zlokalizowanych:
      a) w strefie A ochrony uzdrowiskowej – 0,20 ha,
      b) w strefie B ochrony uzdrowiskowej – 0,15 ha,
      c) w strefie C ochrony uzdrowiskowej – 0,15 ha.

§ 7

**Zadania celu publicznego i obszary przestrzeni publicznej**

1. Plan wyznacza następujące tereny przeznaczone do realizacji celów publicznych:
   1) komunikacji oznaczone symbolami: KD(G), KD(Z), KD(L), KD(D), KDP, KP, KU, KK;
   2) usług oznaczone symbolami: UZ, UP, US;
   3) zieleni, wód powierzchniowych, rolniczych - okresowo gromadzących wody powierzchniowe oraz leśnych – okresowo gromadzących wody powierzchniowe oznaczone symbolami: ZP, ZC, WS, R/WS oraz ZL/WS1;
   4) infrastruktury technicznej oznaczone symbolami: G, E, T.
2. Plan wyznacza następujące tereny wchodzące w skład obszarów przestrzeni publicznej oznaczone symbolami: KD(G), KD(Z), KD(L), KD(D), KDP, KP, KU, KR, KK, UZ, UP, US, UKS, ZP, ZC.
3. Zasady zagospodarowania obszarów przestrzeni publicznej:
   1) ustala się ogólną dostępność do przestrzeni publicznej, w tym dla osób niepełnosprawnych;
   2) dopuszcza się grodzenie terenów, w przypadku gdy przepisy planu nie stanowią inaczej.

§ 8

**Zasady i warunki rozwoju dotyczące infrastruktury technicznej**

1. Ogólne zasady uzbrojenia terenu w infrastrukturę techniczną:
   1) zaleca się podziemne usytuowanie liniowych elementów infrastruktury technicznej;
   2) dopuszcza się przeprowadzenie sieci infrastruktury technicznej poza układem ulic, za zgodą właścicieli nieruchomości, zgodnie z przepisami szczególnymi;
   3) utwardzenie dróg może nastąpić po zakończeniu prac związanych z realizacją innych elementów infrastruktury;
   4) dopuszcza się budowę nowych, rozbudowę oraz remonty istniejących urządzeń i sieci infrastruktury technicznej, za zgodą administratora sieci, zgodnie z przepisami szczególnymi;
   5) inwestycje oraz zmiany w zakresie zaopatrzenia w infrastrukturę techniczną wymagają uzgodnienia z właściwymi administratorami sieci.
2. Obsługę obszaru objętego planem w zakresie infrastruktury technicznej określa się następująco:
   1) zaopatrzenie w wodę:
      a) dla celów bytowych, usługowo-produkcyjnych, ochrony przeciwpożarowej – ustala się z istniejącej sieci wodociągowej, według technicznych warunków przyłączenia, ewentualnie z istniejących cieków i potoków, według technicznych warunków ustalonych z zarządcą cieku, zgodnie z przepisami szczególnymi,

b) dopuszcza się możliwość wykorzystania wód podziemnych zgodnie z przepisami szczególnymi,
c) ustala się obowiązek wyposażenia w sieć wodociągową wszystkich obszarów nowego zainwestowania oraz istniejących terenów zainwestowanych niewyposażonych w sieć wodociągową, zgodnie z przepisami szczególnymi oraz według warunków określonych przez administratora sieci;

2) kanalizacja sanitarna:
a) ustala się obowiązek wyposażenia w kanalizację sanitarną wszystkich obszarów nowego zainwestowania, zachowując przepisy szczególne, według warunków określonych przez administratora sieci,
b) ustala się obowiązek odprowadzania nieczystości sanitarnych do systemu kanalizacji sanitarnej,
c) ustala się zakaz odprowadzania ścieków do gruntu oraz cieków, zbiorników wodnych i kanałów melioracyjnych,
d) ustala się zakaz odprowadzania ścieków sanitarnych do kanalizacji deszczowej,
e) ustala się zakaz lokalizacji nowych bezodpływowych zbiorników na nieczystości płynne po skanalizowaniu terenów zainwestowanych,
f) dopuszcza się czasowe użytkowanie istniejących bezodpływowych zbiorników na nieczystości płynne, pod warunkiem spełnienia przez użytkownika wymogów zawartych w przepisach szczególnych i do momentu udostępnienia przez administratora dostępu do przyłącza do sieci kanalizacyjnej,
g) dopuszcza się prowadzenie kanalizacji sanitarnej poza liniami rozgraniczającymi ulic, w uzgodnieniu z właścicielami nieruchomości, po formalnym ustaleniu zasad dostępności sieci w sytuacjach awaryjnych lub w celu jej modernizacji,
h) dopuszcza się budowę indywidualnych oczyszczalni ścieków,
i) ustala się obowiązek wstępnego oczyszczenia ścieków przemysłowych przed odprowadzeniem ich do kanalizacji sanitarnej, zgodnie z warunkami określonymi przez administratora sieci;

3) kanalizacja deszczowa:
a) ustala się obowiązek wyposażenia w kanalizację deszczową obszaru wskazanego na rysunku planu, zachowując przepisy szczególne i według warunków określonych przez administratora sieci,
b) ustala się obowiązek wstępnego oczyszczenia wód deszczowych i bezpośredniego ich odprowadzenia do kanalizacji deszczowej z terenów utwardzonych, narażonych na skażenie substancjami ropopochodnymi i chemicznymi, zachowując przepisy szczególne oraz według warunków określonych przez administratora sieci,
c) ustala się obowiązek odprowadzenia wód deszczowych z budynków bezpośrednio do kanalizacji deszczowej;

4) zaopatrzenie w gaz:
a) zaleca się wyposażenie w sieć gazową obszaru objętego planem, zachowując przepisy szczególne i według warunków określonych przez administratora sieci,
b) ustala się udostępnienie sieci gazowej według technicznych warunków przyłączenia, zgodnie z przepisami szczególnymi,
c) dopuszcza się prowadzenie sieci gazowej niskiego i średniego ciśnienia poza liniami rozgraniczającymi ulic, w uzgodnieniu z właścicielami nieruchomości, po ustaleniu zasad dostępności w sytuacjach awaryjnych lub przy modernizacji sieci,
d) wzdłuż gazociągu wysokiego ciśnienia, o średnicy DN250 oraz ciśnieniu PN 6,3 MPa oraz wokół stacji redukcyjno-pomiarowej ustala się obszar strefy ograniczonego użytkowania o szerokości 70 m (po 35 m od osi linii w obu kierunkach),dopuszcza się zmniejszenie strefy ograniczonego użytkowania po wykonaniu analizy możliwości zmniejszenia naprężeń zredukowanych na ściance rury i po pozytywnym zaopiniowaniu przez zarządzającego siecią,
e) wzdłuż gazociągu podwyższonego średniego ciśnienia ,o średnicy DN500 oraz ciśnieniu PN 1,6 MPa ustala się obszar strefy technicznej o szerokości 80 m (po 40 m od osi linii w obu kierunkach),dopuszcza się zmniejszenie strefy technicznej po wykonaniu analizy możliwości zmniejszenia naprężeń zredukowanych na ściance rury i po pozytywnym zaopiniowaniu przez zarządzającego siecią,
f) ustala się zakaz lokalizacji wszelkich budynków w strefie ograniczonego użytkowania,
g) dopuszcza się w strefie ograniczonego użytkowania lokalizację parkingów i placów zawrotnych, zgodnie z przepisami szczególnymi,
h) ustala się zakaz lokalizacji zieleni wysokiej w strefie ograniczonego użytkowania,
i) ustala się obowiązek zapewnienia dojazdu do sieci gazowej oraz możliwość przemieszczania się w strefie ograniczonego użytkowania,
j) dopuszcza się lokalizację sieci podziemnego uzbrojenia technicznego w strefie ograniczonego użytkowania po pozytywnym uzgodnieniu z administratorem sieci;

5) elektroenergetyka:
a) ustala się obowiązek wyposażenia w energię energetyczną obszarów zainwestowanych i przewidzianych do zainwestowania, zachowując przepisy szczególne i według warunków określonych przez administratora sieci,
b) dopuszcza się możliwość likwidacji istniejących stacji transformatorowych,
c) w przypadku kolizji z projektowaną bądź istniejącą zabudową ustala się obowiązek kablowania odcinków sieci napowietrznych po uzgodnieniu z zarządcami sieci,
d) ustala się przebiegi linii elektroenergetycznych dla terenów przewidzianych pod zabudowę w liniach rozgraniczających dróg i ulic,

e) ustala się obowiązek przełożenia linii energetycznych wysokiego napięcia poza tereny zabudowane i przewidziane pod zabudowę zgodnie z rysunkiem planu lub ich skablowanie przez zarządcę sieci,
f) ustala się obowiązek zachowania normatywnych odległości zabudowy od istniejących i projektowanych napowietrznych linii elektroenergetycznych:
   – wzdłuż linii elektroenergetycznej o napięciu 220 kV wyznacza się strefę o szerokości 70 m (po 35 m od osi linii w obu kierunkach) z zakazem lokalizacji obiektów przeznaczonych na stały pobyt ludzi,
   – wzdłuż linii elektroenergetycznej o napięciu 110 kV wyznacza się strefę o szerokości 50 m (po 25 m od osi linii w obu kierunkach) z zakazem lokalizacji obiektów przeznaczonych na stały pobyt ludzi,
g) dopuszcza się przebudowę istniejącej linii o napięciu 220 kV na linie o napięciu 400 kV, względnie na linię wielotorową, wielonapięciową,
h) dopuszcza się możliwość zmiany przebiegu linii elektroenergetycznych wysokiego, średniego i niskiego napięcia;

6) telekomunikacja:
   a) ustala się zakaz lokalizacji przesyłowych masztów telekomunikacyjnych na terenach zabudowanych i przeznaczonych pod zabudowę,
   b) ustala się prowadzenie skablowanej sieci telefonicznej w liniach rozgraniczających ulic poza pasem jezdni, według technicznych warunków przyłączenia operatora sieci;
7) zaopatrzenie w ciepło:
   a) ustala się wymóg stosowania urządzeń grzewczych wykorzystujących ekologiczne źródła energii takie jak: olej opałowy, gaz, energia elektryczna, o wysokiej sprawności grzewczej i niewielkim stopniu emisji zanieczyszczeń,
   b) ustala się zakaz stosowania w nowo projektowanych budynkach systemów grzewczych na węgiel i koks,
8) gospodarka odpadami – zgodnie z Programem Gospodarki Odpadami w Szczawnie Zdroju;
9) melioracja:
   a) ustala się obowiązek zapewnienia funkcjonowania istniejącej sieci drenarskiej oraz przeprowadzania remontów tej sieci, zgodnie z przepisami szczególnymi,
   b) dopuszcza się zmianę przebiegu oraz skanalizowanie istniejących cieków na warunkach określonych przez administratora,
   c) wzdłuż cieków wodnych ustala się obowiązek zachowania 4 m strefy wolnej od zainwestowania i zieleni wysokiej w celu umożliwienia prac konserwacyjnych służbom melioracyjnym,
   d) ustala się, że wszelkie prace związane z urządzeniami melioracyjnymi w postaci drenaży i rowów melioracyjnych, muszą być uzgodnione z organem zajmującym się gospodarką wodno-melioracyjną.

§ 9

**Zasady rozwoju i funkcjonowania układu komunikacyjnego**

1. W liniach rozgraniczających ulic dopuszcza się:
   1) remont, modernizację oraz prowadzenie sieci infrastruktury technicznej na warunkach określonych w przepisach szczególnych, w oparciu o dokumentację techniczną uzgodnioną z zarządcą dróg;
   2) lokalizację urządzeń obsługi komunikacji zbiorowej: przystanków i zatok autobusowych;
   3) do czasu realizacji projektowanych odcinków dróg dopuszcza się dotychczasowy sposób zagospodarowania terenów, bez możliwości wprowadzania trwałych obiektów budowlanych, uniemożliwiających realizację ustaleń planu.

§ 10

**Zasady zagospodarowania miejsc parkingowych**

1. Na terenach objętym planem ustala się, dla nowej zabudowy i nowych form zagospodarowania, następujące warunki służące zaspokajaniu potrzeb parkingowych:
   1) zapewnić minimalnie 2 miejsca parkingowe, w tym garaż, na 1 lokal mieszkalny zabudowy mieszkaniowej jednorodzinnej;
   2) zapewnić minimalnie 1 miejsca parkingowe na 1 lokal mieszkalny zabudowy mieszkaniowej wielorodzinnej;
   3) zapewnić minimalnie 1 miejsce parkingowe na 50 $m^2$ powierzchni użytkowej obiektu usługowego;
   4) zapewnić minimalnie 1 miejsce parkingowe na 10 użytkowników obiektów sportowo-rekreacyjnych;
   5) zapewnić minimalnie 1 miejsce parkingowe na 3 miejsca w hotelach, pensjonatach;
   6) zapewnić minimalnie 1 miejsce parkingowe na 5 zatrudnionych w szkołach.

§ 11

**Zasady zagospodarowania wynikające z potrzeby ochrony środowiska przyrodniczego**

1. Na terenie objętym planem ustala się:
   1) zakaz lokalizowania obiektów i urządzeń usługowych zaliczonych do przedsięwzięć mogących znacząco oddziaływać na środowisko, z wyjątkiem inwestycji z zakresu infrastruktury technicznej;
   2) ograniczenie norm uciążliwości prowadzonej działalności w zakresie emisji hałasu, wibracji, zanieczyszczeń powietrza, substancji złowonnych oraz niejonizującego promieniowania elektromagnetycznego do granic własności terenu na jakim jest lokalizowana;
   3) bezwzględny zakaz wprowadzania nieoczyszczonych ścieków do wód powierzchniowych, podziemnych oraz gruntów;
   4) wykonanie nawierzchni terenów komunikacji w sposób uniemożliwiający przenikanie zanieczyszczeń ropopochodnych do podłoża i wód gruntowych.

2. W granicach otuliny Książańskiego Parku Krajobrazowego ustala się zakaz lokalizowania obiektów budowlanych, z wyjątkiem sieci infrastruktury technicznej i obiektów hydrotechnicznych.
3. W granicach Obszaru Chronionego Krajobrazu Kopuły Chełmca dopuszcza się lokalizację terenowych obiektów sportowych i rekreacyjnych oraz lokalizację elementów infrastruktury technicznej służącej realizacji funkcji sportu i rekreacji.
4. Na terenie objętym planem obowiązuje ochrona ustanowionych pomników przyrody ożywionej:
   1) Cis pospolity, Obwód pnia: 95 cm, Lokalizacja: ul. Kolejowa, nr inwent: decyzja 7140/126/82;
   2) Wierzba biała f. zwisająca, Obwód pnia: 342 cm, Lokalizacja: Park Zdrojowy, I/1, nr inwent: 1-1;
   3) Lipa drobnolistna, Obwód pnia: 367 cm, Lokalizacja: Park Zdrojowy, I/22, nr inwent: 1-2;
   4) Lipa drobnolistna, Obwód pnia: 414 cm, Lokalizacja: Park Zdrojowy, I/98, nr inwent: 1-3;
   5) Klon jawor, Obwód pnia: 254 cm, Lokalizacja: Park Zdrojowy, I/173, nr inwent: 1-4;
   6) Cyprysik groszkowy, Obwód pnia: 94 cm, Lokalizacja: Park Zdrojowy, I/182, nr inwent: 1-5;
   7) Cyprysik groszkowy f. pierzasta, Obwód pnia: 154 cm, Lokalizacja: Park Zdrojowy, I/183, nr inwent: 1-6;
   8) Cyprysik groszkowy, Obwód pnia: 129 cm, Lokalizacja: Park Zdrojowy, I/187, nr inwent: 1-7;
   9) Cyprysik groszkowy, Obwód pnia: 126 cm, Lokalizacja: Park Zdrojowy, I/188, nr inwent: 1-8;
   10) Cyprysik groszkowy odm. nitkowata, Obwód pnia: 119 cm, Lokalizacja: Park Zdrojowy, I/189, nr inwent: 1-9;
   11) Klon jawor, Obwód pnia: 305 cm, Lokalizacja: Park Zdrojowy, 1/207, nr inwent: 1-10;
   12) Tulipanowiec amerykański, Obwód pnia: 214 cm, Lokalizacja: Park Zdrojowy, I/234, nr inwent: 1-11;
   13) Dąb biały f. łódeczkowata, Obwód pnia: 135 cm, Lokalizacja: Park Zdrojowy, nr inwent: 1-12;
   14) Dąb szypułkowy, Obwód pnia: 339 cm, Lokalizacja: Park Zdrojowy, I/277, nr inwent: 1-13;
   15) Tulipanowiec amerykański, Obwód pnia: 220 cm, Lokalizacja: Park Zdrojowy, II/199, nr inwent: 1-14;
   16) Tulipanowiec amerykański, Obwód pnia: 214 cm, Lokalizacja: Park Zdrojowy, II/200,Nr inwent: 1-15;
   17) Dąb szypułkowy, Obwód pnia: 465 cm, Lokalizacja: Park Zdrojowy, III/66, nr inwent: 1-16;
   18) Dąb szypułkowy odm. żółta, Obwód pnia: 210 cm, Lokalizacja: Park Zdrojowy, III/78, nr inwent: 1-17;
   19) Dąb szypułkowy odm. stożkowa, Obwód pnia: 333 cm, Lokalizacja: Park Zdrojowy, III/281, nr inwent: 1-18;
   20) Dąb szypułkowy odm. stożkowa, Obwód pnia: 389 cm, Lokalizacja: Park Zdrojowy, III/323, nr inwent: 1-19;
   21) Świerk pospolity, Obwód pnia: 323 cm, Lokalizacja: Park Zdrojowy, III/388, nr inwent: 1-20;
   22) Robinia akacjowa, Obwód pnia: 254 cm, Lokalizacja: Park Zdrojowy, IV/1, nr inwent: 1-21;
   23) Choina kanadyjska, Obwód pnia: 201 cm, Lokalizacja: Park Zdrojowy, IV/22, nr inwent: 1-22;
   24) Buk pospolity, Obwód pnia: 323 cm, Lokalizacja: Park Zdrojowy, IV/36, nr inwent: 1-23;
   25) Buk pospolity, Obwód pnia: 352 cm, Lokalizacja: Park Zdrojowy, IV/39, nr inwent: 1-25;
   26) Buk pospolity, Obwód pnia: 276 cm, Lokalizacja: Park Zdrojowy, nr inwent: 1-26;
   27) Grujecznik japoński, Obwód pnia: 148 cm, Lokalizacja: Park Zdrojowy, IV/46, nr inwent: 1-27;
   28) Buk pospolity, Obwód pnia: 327 cm, Lokalizacja: Park Zdrojowy, IV/59, nr inwent: 1-28;
   29) Buk pospolity, Obwód pnia: 323 cm, Lokalizacja: Park Zdrojowy, IV/60, nr inwent: 1-29;
   30) Buk pospolity, Obwód pnia: 311 cm, Lokalizacja: Park Zdrojowy, IV/61, nr inwent: 1-30;
   31) Buk pospolity, Obwód pnia: 317 cm, Lokalizacja: Park Zdrojowy, IV/65, nr inwent: 1-31;
   32) Buk pospolity, Obwód pnia: 301 cm, Lokalizacja: Park Zdrojowy, nr inwent: 1-32;
   33) Żywotnik olbrzymi, Obwód pnia: 157 cm, Lokalizacja: Park Zdrojowy, nr inwent: 1-33;
   34) Żywotnik olbrzymi, Obwód pnia: 192 cm, Lokalizacja: Park Zdrojowy, nr inwent: 1-34;
   35) Żywotnik olbrzymi, Obwód pnia: 192 cm, Lokalizacja: Park Zdrojowy,.Nr inwent: 1-35;
   36) Żywotnik olbrzymi, Obwód pnia: 198 cm, Lokalizacja: Park Zdrojowy, nr inwent: 1-36;
   37) Żywotnik olbrzymi, Obwód pnia: 163 cm, Lokalizacja: Park Zdrojowy, nr inwent: 1-37;
   38) Żywotnik olbrzymi, Obwód pnia: 229 cm, Lokalizacja: Park Zdrojowy, nr inwent: 1-38;
   39) Żywotnik olbrzymi, Obwód pnia: 151 cm, Lokalizacja: Park Zdrojowy, nr inwent: 1-39;
   40) Żywotnik olbrzymi, Obwód pnia: 154 cm, Lokalizacja: Park Zdrojowy, nr inwent: 1-40;
   41) Żywotnik olbrzymi, Obwód pnia: 160 cm, Lokalizacja: Park Zdrojowy, nr inwent: 1-41;
   42) Leszczyna turecka, Obwód pnia: 185 cm, Lokalizacja: Park Zdrojowy, V/144, nr inwent: 1-42;
   43) Buk pospolity, Obwód pnia: 396 cm, Lokalizacja: Park Zdrojowy, nr inwent: 1-43;
   44) Buk pospolity, Obwód pnia: 311 cm, Lokalizacja: Park Zdrojowy, nr inwent: 1-44;
   45) Buk pospolity, Obwód pnia: 333 cm, Lokalizacja: Park Zdrojowy, nr inwent: 1-45;
   46) Buk pospolity, Obwód pnia: 298 cm, Lokalizacja: Park Zdrojowy, nr inwent: 1-46;

47) Buk pospolity, Obwód pnia: 305 cm, Lokalizacja: Park Zdrojowy, nr inwent: 1-47;
48) Dąb szypułkowy, Obwód pnia: 301 cm, Lokalizacja: Park Zdrojowy, nr inwent: 1-48;
49) Lipa szerokolistna odm. strzępolistna, Obwód pnia: 113 cm, Lokalizacja: Park Zdrojowy, nr inwent: 1-49;
50) Jodła szlachetna, Obwód pnia: 270 cm, Lokalizacja: Park Zdrojowy, nr inwent: 1-50;
51) Choina kanadyjska, Obwód pnia: 204 cm, Lokalizacja: Park Zdrojowy, nr inwent: 1-51;
52) Choina kanadyjska, Obwód pnia: 195 cm, Lokalizacja: Park Zdrojowy, nr inwent: 1-52;
53) Buk pospolity, Obwód pnia: 330 cm, Lokalizacja: Park Zdrojowy, nr inwent: 1-53;
54) Choina kanadyjska, Obwód pnia: 163 cm, Lokalizacja: Park Zdrojowy, nr inwent: 1-54;
55) Choina kanadyjska, Obwód pnia: 163 cm, Lokalizacja: Park Zdrojowy, nr inwent: 1-55;
56) Żywotnik olbrzymi, Obwód pnia: 179 cm, Lokalizacja: Park Zdrojowy, nr inwent: 1-56;
57) Klon jawor, Obwód pnia: 317 cm, Lokalizacja: Park Zdrojowy, nr inwent: 1-57;
58) Buk pospolity, Obwód pnia: 380 cm, Lokalizacja: Park Zdrojowy, nr inwent: 1-58;
59) Buk pospolity, Obwód pnia: 471 cm, Lokalizacja: Park Zdrojowy, nr inwent: 1-59;
60) Buk pospolity, Obwód pnia: 396 cm, Lokalizacja: Park Zdrojowy, nr inwent: 1-60;
61) Buk pospolity, Obwód pnia: 333 cm, Lokalizacja: Park Zdrojowy, nr inwent: 1-61;
62) Buk pospolity, Obwód pnia: 333 cm, Lokalizacja: Park Zdrojowy, nr inwent: 1-62;
63) Buk pospolity, Obwód pnia: 323 cm, Lokalizacja: Park Zdrojowy, nr inwent: 1-63;
64) Buk pospolity, Obwód pnia: 295 cm, Lokalizacja: Park Zdrojowy, nr inwent: 1-64;
65) Buk pospolity, Obwód pnia: 330 cm, Lokalizacja: Park Zdrojowy, nr inwent: 1-65;
66) Buk pospolity, Obwód pnia: 478 cm, Lokalizacja: Park Zdrojowy, nr inwent: 1-66;
67) Buk pospolity, Obwód pnia: 305 cm, Lokalizacja: Park Zdrojowy, nr inwent: 1-67;
68) Buk pospolity, Obwód pnia: 323 cm, Lokalizacja: Park Zdrojowy, nr inwent: 1-68;
69) Jesion wyniosły, Obwód pnia: 298 cm, Lokalizacja: Kościuszki 20, nr inwent: 1-69;
70) Buk pospolity, Obwód pnia: 311 cm, Lokalizacja: ul. Kościuszki 20,Nr inwent: 1-70;
71) Klon jawor, Obwód pnia: 257 cm, Lokalizacja: ul. Kościuszki 20, nr inwent: 1-71;
72) Klon jawor, Obwód pnia: 286 cm, Lokalizacja: ul. Kościuszki 20, nr inwent: 1-72;
73) Klon jawor odm. leopolda, Obwód pnia: 257 cm, Lokalizacja: ul. Kościuszki 20, nr inwent: 1-73;
74) Robinia akacjowa, Obwód pnia: 465, Lokalizacja: ul. Kościuszki 20, nr inwent: 1-74;
75) Robinia akacjowa, Obwód pnia: 261 cm, Lokalizacja: ul. Kościuszki 20, nr inwent: 1-75;
76) Buk pospolity, Obwód pnia: 427 cm, Lokalizacja: ul. Kościuszki 20, nr inwent: 1-77;
77) Buk pospolity, Obwód pnia: 339 cm, Lokalizacja: ul. Kościuszki 20, nr inwent: 1-78;
78) Buk pospolity, Obwód pnia: 298 cm, Lokalizacja: ul. Kościuszki 20, nr inwent: 1-79;
79) Buk pospolity, Obwód pnia: 295 cm, Lokalizacja: ul. Kościuszki 20, nr inwent: 1-80;
80) Klon pospolity, Obwód pnia: 333 cm, Lokalizacja: ul. Wojska Polskiego 3, nr inwent: 1-81;
81) Cis pospolity, Obwód pnia: 204 cm, Lokalizacja: ul. Wojska Polskiego 3, nr inwent: 1-82;
82) Jarząb szwedzki, Obwód pnia: 144 cm, Lokalizacja: ul. Wojska Polskiego 3, nr inwent: 1-83;
83) Buk pospolity, Obwód pnia: 311 cm, Lokalizacja: ul. Wojska Polskiego 3, nr inwent: 1-84;
84) Klon jawor, Obwód pnia: 210 cm, Lokalizacja: ul. Wojska Polskiego 3, nr inwent: 1-85;
85) Klon jawor, Obwód pnia: 239 cm, Lokalizacja: ul. Wojska Polskiego 3, nr inwent: 1-86;
86) Jesion wyniosły, Obwód pnia: 310 cm, Lokalizacja: ul. Wojska Polskiego 3, nr inwent: 1-87;
87) Klon jawor, Obwód pnia: 283 cm, Lokalizacja: ul. Wojska Polskiego 3, nr inwent: 1-88;
88) Klon jawor, Obwód pnia: 254 cm, Lokalizacja: ul. Wojska Polskiego 3, nr inwent: 1-89;
89) Klon pospolity, Obwód pnia: 301 cm, Lokalizacja: ul. Wojska Polskiego 3, nr inwent: 1-90;
90) Dąb szypułkowy, Obwód pnia: 339 cm, Lokalizacja: ogród Sanatorium I, nr inwent: 1-91;
91) Dąb szypułkowy, Obwód pnia: 317 cm, Lokalizacja: ul. Wojska Polskiego (pobocze), nr inwent: 1-92;
92) Choina kanadyjska, Obwód pnia: 188 cm, Lokalizacja: ul. Kolejowa – skwer, nr inwent: 1-93;
93) Sosna czarna, Obwód pnia: 229 cm, Lokalizacja: ul. Kolejowa – skwer, nr inwent: 1-94;
94) Cis pospolity, Obwód pnia: 116 cm, Lokalizacja: ul. Kolejowa – skwer, nr inwent: 1-95;
95) Cis pospolity, Obwód pnia: 129 cm, Lokalizacja: ul. Kolejowa – skwer, nr inwent: 1-96;
96) Cis pospolity, Obwód pnia: 129 cm, Lokalizacja: ul. Kolejowa – skwer, nr inwent: 1-97;
97) Lipa drobnolistna, Obwód pnia: 308 cm, Lokalizacja: ogród sanatorium „Dąbrówka", nr inwent: 1-98;
98) Buk pospolity, Obwód pnia: 374 cm, Lokalizacja: ogród sanatorium „Dąbrówka", nr inwent: 1-99;
99) Buk pospolity, Obwód pnia: 359 cm, Lokalizacja: ogród sanatorium „Dąbrówka", nr inwent: 1-100;
100) Buk pospolity, Obwód pnia: 384 cm, Lokalizacja: ogród sanatorium „Dąbrówka", nr inwent: 1-101;
101) Cypryśnik błotny, Obwód pnia: 254 cm, Lokalizacja: Park Szwedzki, nr inwent: 2-1;
102) Miłorząb dwuklapowy, Obwód pnia: 135 cm, Lokalizacja: Park Szwedzki, nr inwent: 2-2;

103) Buk pospolity odm. purpurowa, Obwód pnia: 298 cm, Lokalizacja: Park Szwedzki, nr inwent: 2-3;
104) Buk pospolity, Obwód pnia: 323 cm, Lokalizacja: Park Szwedzki, nr inwent: 2-4;
105) Buk pospolity, Obwód pnia: 396 cm, Lokalizacja: Park Szwedzki, nr inwent: 2-5;
106) Sosna żółta, Obwód pnia: 220 cm, Lokalizacja: Park Szwedzk, i nr inwent: 2-6;
107) Cis pospolity, Obwód pnia: 138 cm, Lokalizacja: ul. Sienkiewicza 18, nr inwent: 3-1;
108) Dereń jadalny, Obwód pnia: 251 cm, Lokalizacja: ul. Kolejowa 8, nr inwent: 3-2;
109) Klon kaukaski, Obwód pnia: 216 cm, Lokalizacja: Park Zdrojowy, nr inwent: 4-1;
110) Kasztan jadalny, Obwód pnia: 202 cm, Lokalizacja: Park Zdrojowy, nr inwent: 4-2;
111) Klon kaukaski, Obwód pnia: 300 cm, Lokalizacja: Park Zdrojowy, nr inwent: 4-3;
112) Lipa drobnolistna, Obwód pnia: 350, Lokalizacja: Park Zdrojowy (promenada), nr inwent: 4-4;
113) Dąb biały f. łódeczkowata, Obwód pnia: 135 cm, Lokalizacja: Park Zdrojowy, nr inwent: 4-5;
114) Dąb biały f. łódeczkowata, Obwód pnia: 147 cm, Lokalizacja: Park Zdrojowy, nr inwent: 4-6;
115) Buk pospolity odm. strzępolistna, Obwód pnia: 282 cm, Lokalizacja: Park Zdrojowy, nr inwent: 4-7;
116) Sosna czarna, Obwód pnia: 391 cm, Lokalizacja: Park Zdrojowy, nr inwent: 4-8;
117) Dąb błotny, Obwód pnia: 205 cm, Lokalizacja: Park Zdrojowy, nr inwent: 4-9;
118) Grab pospolity, Obwód pnia: 253 cm, Lokalizacja: Park Zdrojowy, nr inwent: 4-10;
119) Sosna limba, Obwód pnia: 160 cm, Lokalizacja: Park Zdrojowy, nr inwent: 4-11;
120) Wiąz górski, Obwód pnia: 200 cm, Lokalizacja: Park Zdrojowy, nr inwent: 4-12;
121) Buk pospolity odm. zwisająca, Obwód pnia: 266 cm, Lokalizacja: Park Zdrojowy, nr inwent: 4-13;
122) Jesion pospolity, Obwód pnia: 376 cm, Lokalizacja: Park Zdrojowy, nr inwent: 4-14;
123) Dąb burgundzki, Obwód pnia: 364 cm, Lokalizacja: ul. Boczna (skwer), nr inwent: 4-15;
124) Dąb szypułkowy, Obwód pnia: 550 cm, Lokalizacja: ul. Baczuńskiego (przy Konradówce), nr inwent: 4-16;
125) Lipa drobnolistna, Obwód pnia: 470 cm, Lokalizacja: ul. Słowackiego 25, nr inwent: 4-17;
126) Buk pospolity odm. strzępolistna, Obwód pnia: 210 cm, Lokalizacja: ul. Kolejowa 27, nr inwent: 4-18;
127) Głóg jednoszyjkowy, Obwód pnia: 97 cm, Lokalizacja: teren cmentarza, nr inwent: 4-19;
128) Głóg jednoszyjkowy, Obwód pnia: 105 cm, Lokalizacja: teren cmentarza, nr inwent: 4-20;
129) Głóg jednoszyjkowy, Obwód pnia: 155 cm, Lokalizacja: ul. Kościuszki 3, nr inwent: 4-21;
130) Głóg jednoszyjkowy, Obwód pnia: 123 cm, Lokalizacja: ul. Kościuszki 17 (parking), nr inwent: 4-22.

§ 12

**Zasady zagospodarowania terenów i obiektów podlegających ochronie**

1. Ochrona konserwatorska:
   1) wyznacza się strefę „A" ścisłej ochrony konserwatorskiej, zgodnie z rysunkiem planu, dla której:
      a) ustala się obowiązek uzgodnienia z Wojewódzkim Konserwatorem Zabytków wszelkich zamierzeń i działań inwestycyjnych,
      b) nakazuje się zachowanie historycznego układu przestrzennego, tj. rozplanowania: ulic, placów, linii zabudowy, kompozycji wnętrz urbanistycznych i zieleni,
      c) ustala się wymóg konserwacji zachowanych elementów układu przestrzennego,
      d) dla nowych inwestycji dopuszcza się rozszerzenia lub uzupełnienia już istniejących form zainwestowania terenów i obiektów, pod warunkiem niekolidowania z ich historycznym charakterem;
      e) ustala się poddanie restauracji i modernizacji technicznej zachowanych obiektów zabytkowych, z dostosowaniem obecnej lub projektowanej funkcji do wartości obiektu,
      f) nakazuje się podtrzymanie funkcji historycznie utrwalonych oraz dostosowanie funkcji współczesnych do wartości zabytkowych zespołu i jego poszczególnych obiektów, z eliminacją funkcji degradujących i uciążliwych,
      g) ustala się zakaz lokalizacji nowych naziemnych sieci infrastruktury technicznej;
   2) wyznacza się strefę „B" częściowej ochrony konserwatorskiej, zgodnie z rysunkiem planu, dla której:
      a) ustala się obowiązek uzgodnienia z Wojewódzkim Konserwatorem Zabytków działań inwestycyjnych w zakresie prowadzeniu prac ziemnych, przebudowy, rozbudowy, a także zmiany funkcji obiektów figurujących w „wykazie zabytków architektury i budownictwa" oraz budowy nowych obiektów kubaturowych, zmieniających historycznie ukształtowane wnętrza urbanistyczne,
      b) ustala się zakaz lokalizacji nowych naziemnych sieci infrastruktury technicznej;
   3) w granicach planu zlokalizowane są obiekty znajdujące się w rejestrze zabytków architektury i budownictwa dla których ustala się obowiązek uzgodnienia z Wojewódzkim Konserwatorem Zabytków wszelkich prac remontowych, zmiany funkcji i przeznaczenia obiektu:
      a) pijalnia wód mineralnych, ul. Kościuszki 19, 671/Wł. z dn. 22.08.1977,
      b) „Mała Pijalnia" nad źródłem „Pod Koroną", ob. kiosk kwiatowy, ul. Kościuszki, 671/Wł z dn. 22.08.1977,
      c) Teatr Zdrojowy, ul. Kościuszki 19,1890-91, 671/Wł. z dn. 22.08.1977,

d) Dom Zdrojowy, ob. Klub Kuracjusza „Biała Sala", ul. Kościuszki 19,1839-42, 671/Wł z dn. 22.08.1977,
e) muszla koncertowa, Park Zdrojowy, k. XIX,671/Wł. z dn. 22.08.1977,
f) kiosk, ul. Kościuszki 5 b, pocz. XX, 1586/Wł. z dn. 5.12.1997,
g) hala spacerowa, ul. Kościuszki/Park Zdrojowy, 1894 – 96, 671/Wł z dn. 22.08.1977,
h) wieża widokowa, Park krajobrazowy – Wzgórze Gedymina, poł. XIX, 946/Wł. z dn. 15.07.1998,
i) willa, ob. Szkoła Podstawowa nr 2,ul. Kolejowa 8, 1901,1612/Wł. z dn. 20.01.1998,
j) dom mieszkalny, ul. Kościuszki 14,XIX/XX, 1618/Wł. z dn. 10.02.1998,
k) zakład przyrodoleczniczy – pawilon I, ul. Sienkiewicza 1, 1938 r.,73/A/01 z dn. 17.12.2001,
l) zakład przyrodoleczniczy – pawilon II, ul. Sienkiewicza 1, 1938 r.,73/A/01 z dn. 17.12.2001,
m) sanatorium „Marta", ul. Ratuszowa 1,2, XIX–XX w., 74/A/01 z dn. 17.12.2001,
n) sanatorium „Zuch", ul. Sienkiewicza 10, ok. 1910, 72/A/01 z dn. 14.12.2001,
o) hotel ob. sanatorium „Dom Zdrojowy", ul. Kolejowa 14, 1908 – 11, 75/A/01/1-2 z dn. 27.12.2001,
p) pensjonat ob. DW FWP „Dąbrówka", ul. Wojska Polskiego 5, 1905, 67/A/01 z dn. 05.12.2001,
q) wozownia I ob. Budynek biurowy + garaże, ul. Nizinna 1, 1901, 70/A/01 z dn. 14.12.2001,
r) willa ob. Szkoła przy sanatorium „Zuch", ul. Ogrodowa 5, 1894, 68/A/01 z dn. 06.12.2001,
s) willa „Anka", ", ul. Wojska Polskiego 6, XIX/XX, 69/A/01 z dn. 06.12.2001,
t) Park Zdrojowy im. H. Wieniawskiego, 1387/Wł. z dn. 5.10.1993,
u) Park Szwedzki, 1388/Wł. z dn. 5.10.1993;

4) w granicach planu zlokalizowane są następujące obiekty ujęte w gminnej ewidencji zabytków:
   a) kościół paraf, p.w. MNP, ul. Kolejowa,
   b) cmentarz komunalny, ul. Prusa,
   c) kaplica cmentarna,
   d) brama do parku zdrojowego, ul. Kościuszki,
   e) wieża widokowa Wzgórze Anny- w parku zdrojowym,
   f) pawilon laryngologiczny, ob. klub kuracjusza „Legenda" w parku zdrojowym,
   g) sanatorium kolejowe, ul. Armii Krajowej,
   h) sanatorium kolejowe, ul. Klonowa,
   i) Mały Dwór Zdrojowy „Kleiner Brunerhof" ob. sanatorium „Pionier", ul. Parkowa,
   j) Wielki Dwór Zdrojowy, ob. Laboratorium Balneologiczne w parku zdrojowym, ul. Parkowa,
   k) sanatorium „Dąbrówka", ul. Wojska Polskiego,
   l) Stare Łazienki, ob. dom mieszkalny, ul. Zacisze,
   m) maszynownia uzdrowiska, ob. klub, ul. Zacisze,
   n) pralnia, ul. Sienkiewicza 2,
   o) hotel, ob. Zespół Szkół Zawodowych, ul. Kolejowa,
   p) hotel „Pod Pruskim Orłem", ul. Kościuszki 12,
   q) oficyna przy hotelu „Pod Pruskim Orłem", ob. dom mieszkalny; ul. Kościuszki 12a,
   r) hotel "Pod Słońcem", ob. dom mieszkalny, ul. Kościuszki 18,
   s) oficyna hotelu "Pod Słońcem", ob. dom mieszkalny, ul. Kościuszki 18a,
   t) hotel "Pod Słońcem", ob. oficyna mieszkalna, ul. Kościuszki 18b,
   u) hotel Schwert, ob. dom mieszkalny, ul Sienkiewicza 28,
   v) hotel z gospodą ob. dom mieszkalny, ul. Sienkiewicza 40,
   w) hotel „Pod Koroną" (dom Hauptmanów), ob. Sanatorium Korona Piastowska, ul. Wojska Polskiego1,
   x) pensjonat, ob. FWP Dom Wczasowy „Era 2", ul. Boczna 6,
   y) pensjonat, ob. FWP Dom Wczasowy „Era 3", ul. Boczna 8,
   z) pensjonat, ob. „Era 1", ul. Kolejowa 1,
   a) pawilon w zespole z pensjonatem „Era 1", ul. Kolejowa 1a,
   b) pensjonat, ob. dom mieszkalno-usługowy, ul. Kościuszki 2,
   c) pensjonat „Hamburger Haus", ob. dom mieszkalny, ul. Kościuszki 3,
   d) pensjonat „Dom Poczdamski", ob. dom mieszkalny, ul. Kościuszki 5,
   e) pensjonat, ob. dom mieszkalny, ul. Kościuszki 6,
   f) pensjonat, ob. FWP „Modrzew II", ul. Kościuszki 8,
   g) pensjonat, ob. Dom Turysty PTTK, ul. Kościuszki 9,
   h) pensjonat, ob. dom mieszkalny, ul. Kościuszki 10,
   i) pensjonat „Premenaden Hof, ob. dom mieszkalny, ul. Kościuszki 1,
   j) pensjonat „Badenser Hof, ob. dom mieszkalny, ul. Kościuszki 13,
   k) pensjonat, ob. FWP „Modrzew I", ul. Kościuszki 15,
   l) pensjonat, ob. FWP „Modrzew III", ul. Kościuszki 17,
   m) pensjonat „Warszawski Dwór", ob. dom mieszkalny, ul. Sienkiewicza 15,
   n) pensjonat „Paderbomer Hof, ob. dom mieszkalny, ul. Sienkiewicza 20,
   o) pensjonat „Germania", ob. dom mieszkalny, ul. Słowackiego 1,
   p) pensjonat „Dworzysko" al. Spacerowa,
   q) dom mieszkalny w zespole „Dworzyska" al. Spacerowa 23,
   r) spichlerz w zespole „Dworzyska" al. Spacerowa 23,
   s) stajnia, ob. klub w zespole „Dworzyska" al. Spacerowa23,

t) stodoła I w zespole „Dworzyska” al. Spacerowa 23,
u) stodoła II w zespole „Dworzyska” al. Spacerowa 23,
v) pensjonat Dwór Elizy, ob. Sanatorium „Młynarz”, ul. Wojska Polskiego 3,
w) dom noclegowy kolejowy, ob. dom mieszkalny, ul. Kolejowa 30,
x) dom gościnny, ob. dom mieszkalno-usługowy, ul. Kościuszki 1,
y) schronisko „Słoneczna Polana”, ul. Narciarska 2,
z) Dom Gościnny, ob. sanatorium kolejowe, ul. Ofiar Katania 3 i 5,
ba) Dom Ludowy, ob. budynek usfugowo-mieszkalny, ul. Solicka,
bb) szkoła ewangelicka, ob. Szkoła Podstawowa, ul. Sienkiewicza 32,
bc) przedszkole, ul. Ofiar Katania 4,
bd) remiza Straży Pożarnej, ul. Nizinna 1,
be) wozownia II przy remizie, ul. Nizinna 1,
bf) remiza, ob. dom mieszkalny, ul. Lipowa 28,
bg) pawilon handlowy, ul. Kościuszki 5,
bh) pawilon handlowy, ul. Kościuszki 13b,
bi) pawilon handlowy, ul. Sienkiewicza 5a,
bj) pawilon handlowy , ul. Sienkiewicza 9,
bk) pawilon handlowy przy domu mieszkalnym, ul. Solicka 6,
bl) obserwatorium na górze Chełmiec,
bm) wieża widokowa, ob. dom mieszkalny, ul. Topolowa 5,
bn) willa, ul. Boczna 5,
bo) dom mieszkalny, ul. Boh. Warszawy 2,
bp) willa, ul. Boh. Warszawy 2a,
bq) dom mieszkalny, ul. Boh. Warszawy 3,
br) willa, ul. Boh. Warszawy 5,
bs) dom mieszkalny, ul. Boh. Warszawy 7,
bt) willa, ul. Boh. Warszawy 9,
bu) dom mieszkalny, ul. Boh. Warszawy 13,
bv) willa "Szarotka", ob. Internat Zespołu Szkół Ceramicznych, ul. Boh. Warszawy 15,
bw) dom mieszkalny, ul. Chopina 1,
bx) dom mieszkalny, ul. Chopina 16,
by) willa, ul. Curie-Skłodowskiej 1,
bz) dom mieszkalny, ul. Curie-Skłodowskiej 8,
ca) willa,, ul. Curie-Skłodowskiej 10,
cb) dom mieszkalny ul. Graniczna 4,
cc) dom mieszkalny, ul. Kasztanowa 1,
cd) dom mieszkalny, ul. Kasztanowa 2,
ce) dom mieszkalny, ul. Kasztanowa 3,
cf) dom mieszkalny, ul. Kasztanowa 4,
cg) dom mieszkalny, ul. Kasztanowa 5,
ch) ;dom mieszkalny, ul. Kasztanowa 6,
ci) dom mieszkalny, ul. Kasztanowa 7,
cj) dom mieszkalny, ul. Kasztanowa 8,
ck) dom mieszkalny, ul. Kasztanowa 9,
cl) dom mieszkalny, ul. y Kasztanowa 10,
cm) dom mieszkalny, ob. DW „Magnolia II”, ul. Kasztanowa 11,
cn) dom mieszkalny, ul. Klonowa 6,
co) willa, ul. Klonowa 8,
cp) willa „Carola”, ul Kopernika 1,
cq) dom mieszkalny, ob. DW „Magnolia I”, ul. Kopernika 2,
cr) willa, ul. Kopernika 6,
cs) willa, ul. Kopernika 8,
ct) willa, ul. Kopernika 9,
cu) budynek gospodarczy w zespole willi, ul. Kopernika 9,
cv) dom mieszkalny, ul. Kolejowa 4,
cw) dom mieszkalny, ul. Kolejowa 5,
cx) dom mieszkalny, ul.. Kolejowa 6,
cy) dom mieszkalny, ul. Kolejowa 7,
cz) dom mieszkalny, ob. poczta, ul. Kolejowa 9,
da) dom mieszkalny, ul. Kolejowa 10,
db) dom mieszkalny, ul. Kolejowa 11,
dc) dom mieszkalny, ul. Kolejowa 12,
dd) dom mieszkalny, ul. Kolejowa 13,
de) dom mieszkalny, ul. Kolejowa 15,
df) dom mieszkalny, ul. Kolejowa 15a,
dg) dom mieszkalny, ul. Kolejowa 16,
dh) dom mieszkalny, ul. Kolejowa 17,
di) dom mieszkalny, ul. Kolejowa 19,
dj) dom mieszkalny, ul. Kolejowa 20,
dk) dom mieszkalny, ul. Kolejowa 20a,
dl) dom mieszkalny, ul. Kolejowa 21,
dm) dom mieszkalny, ul. Kolejowa 23,
dn) dom mieszkalny, ul. Kolejowa 24,
do) dom mieszkalny, ul. Kolejowa 26,
dp) dom mieszkalny, ul. Kolejowa 27,
dq) willa, ul. Kolejowa 29,
dr) dom mieszkalny, ul. Kościuszki 16,
ds) dom mieszkalny, ul. Krótka 1,
dt) dom mieszkalny, ul. Krótka 2,
du) dom mieszkalny, ul. Łączyńskiego 50,
dv) dom mieszkalny, ul. 3 Maja 1,
dw) willa, ul. 3 Maja 2,
dx) willa, ul. 3 Maja 3,
dy) dom mieszkalny, ul. 3 Maja 5 i 6,
dz) dom mieszkalny, ul. 3 Maja 7 i 8,
ea) dom mieszkalny, ul. 3 Maja 9 i 10,
eb) dom mieszkalny, ul. 3 Maja 11 i 12,
ec) willa, ul. 3 Maja 13,
ed) willa, ul. 3 Maja 14,
ee) willa, ul. 3 Maja 16,
ef) willa, ul. 3 Maja 17 i 18,
eg) dom mieszkalny, ul. Mickiewicza 8,
eh) dom mieszkalny, ul. Mickiewicza 10,
ei) dom mieszkalny, ul. Mickiewicza 12,
ej) willa, ul. Mickiewicza 18,
ek) altana, ul. Mickiewicza 18,
el) dom mieszkalny, ul. Mickiewicza 22,
em) garaż w zespole domu, ul. Mickiewicza 22,
en) dom mieszkalny, ul. Mickiewicza 26,
eo) dom mieszkalny, ul. Mickiewicza 27,
ep) willa, ul. Mickiewicza 28,
eq) dom mieszkalny, ul. Mickiewicza 30,
er) budynek gospodarczy, ob. dom mieszkalny, ul. Mickiewicza 30a,
es) willa „Krokus”, ob. Internat Zespołu Szkół Ceramicznych, ul. Mickiewicza 32,
et) willa, ul. Mickiewicza 33,
eu) dom mieszkalny, ul. Mickiewicza 34,
ev) willa Mickiewicza 38,
ew) dom mieszkalny, ul. Mickiewicza 42,
ex) dom mieszkalny, ul. Mickiewicza 44,
ey) willa, ul. Mickiewicza 48,
ez) budynek gospodarczy I w zespole willi, ul. Mickiewicza 48,

fa) budynek gospodarczy II w zespole willi, ul. Mickiewicza 48,
fb) brama w zespole willi, ul. Mickiewicza 48,
fc) brama przy budynku, ul. Mickiewicza 4,
fd) willa, ob. żłobek, ul. Ofiar Katynia 2,
fe) willa, ul. Ofiar Katynia 6,
ff) dom mieszkalny, ul. Ofiar Katynia 8,
fg) dom mieszkalny, ul. Ogrodowa 1,
fh) dom mieszkalny, ul. Ogrodowa 3,
fi) dom mieszkalny, ul. Pocztowa 16,
fj) dom mieszkalny, ul. Pocztowa 17,
fk) willa, ul. Prusa 1,
fl) oficyna mieszkalna, ul. Ratuszowa 2a,
fm) dom mieszkalny, ul. Ratuszowa 3,
fn) dom mieszkalny, ul. Ratuszowa 5,
fo) dom mieszkalny, ob. Przychodnia Rejonowa, ul. Równoległa 1,
fp) dom mieszkalny, ul. Równoległa 3,
fq) dom mieszkalny, ul. Równoległa 7,
fr) dom mieszkalny, ul. Równoległa 17,
fs) dom mieszkalny, ul. Sienkiewicza 5,
ft) dom mieszkalny, ob. apteka, ul. Sienkiewicza 6,
fu) dom mieszkalny, ul. Sienkiewicza 7,
fv) dom mieszkalny, ul. Sienkiewicza 9,
fw) dom mieszkalny, ul. Sienkiewicza 11,
fx) dom mieszkalny, ul. Sienkiewicza 12,
fy) dom mieszkalny, ul. Sienkiewicza 13,
fz) dom mieszkalny, ob. DW „Krakowianka 11”, ul. Sienkiewicza 14,
ga) dom mieszkalny, ul. Sienkiewicza 17,
gb) dom mieszkalny, ul. Sienkiewicza 18,
gc) dom mieszkalny, ul. Sienkiewicza 19,
gd) dom mieszkalny, ul. Sienkiewicza 22,
ge) dom mieszkalny, ul. Sienkiewicza 26,
gf) dom mieszkalny, ul. Sienkiewicza 27,
gg) dom mieszkalny, ul. Sienkiewicza 29,
gh) budynek gospodarczy w zespole, ul. Sienkiewicza 29,
gi) dom mieszkalny, ul. Sienkiewicza 30,
gj) dom mieszkalny, ul. Sienkiewicza 31,
gk) dom mieszkalny, ul. Sienkiewicza 34,
gl) dom mieszkalny, ul. Sienkiewicza 37,
gm) dom mieszkalny, ul. Sienkiewicza 39,
gn) dom mieszkalny, ul. Sienkiewicza 39a,
go) dom mieszkalny, ul. Sienkiewicza 41,
gp) dom mieszkalny, ul. Sienkiewicza 43,
gq) dom mieszkalny, ul. Sienkiewicza 45,
gr) dom mieszkalny, ul. Słowackiego 2,
gs) dom mieszkalny, ul. Słowackiego 3,
gt) willa „Cecylia”, ob. dom mieszkalny, ul. Słowackiego 5,
gu) dom mieszkalny, ul. Słowackiego 6,
gv) dom mieszkalny, ul. Słowackiego 8,
gw) dom mieszkalny, ul. Słowackiego 9,
gx) dom mieszkalny, ul. Słowackiego 10,
gy) dom mieszkalny, ul. Słowackiego 11,
gz) dom mieszkalny, ul. Słowackiego 13,
ha) dom mieszkalny, ul. Słowackiego 14,
hb) dom mieszkalny, ul. Słowackiego 15,
hc) dom mieszkalny, ul. Słowackiego 21a,
hd) dom mieszkalny, ul. Słowackiego 27,
he) dom mieszkalny, ul. Słowiańska 2,
hf) willa, ul. Słowiańska 4,
hg) dom mieszkalny, ul. Słowiańska 6,
hh) dom mieszkalny, ul. Słowiańska 10,
hi) dom mieszkalny, ul. Solicka 4,
hj) dom mieszkalny, ul. Solicka 6,
hk) dom mieszkalny, ul. Solicka 9,
hl) dom mieszkalny, ul. Solicka 11,
hm) dom mieszkalny, ul. Solicka 13,
hn) dom mieszkalny, ul. Solicka 16,
ho) dom mieszkalny, ul. Solicka 22,
hp) dom mieszkalny, al. Spacerowa 1,
hq) dom mieszkalny, al. Spacerowa 2,
hr) dom mieszkalny, al. Spacerowa 3,
hs) dom mieszkalny, al. Spacerowa 30,
ht) dom mieszkalny, ul. Wita Stwosza 1,
hu) dom mieszkalny, ul. Wita Stwosza 2,
hv) willa, ul. Wita Stwosza 3,
hw) dom mieszkalny, ob. Sanatorium „Korona Piastowska”, ul. Wojska Polskiego 1,
hx) dom mieszkalny, ul. Wojska Polskiego 2,
hy) dom mieszkalny, pl. Wolności 1,
hz) willa „Jadzia”, pl. Wolności 2,
ia) dom mieszkalny, ul. Zacisze 1,
ib) budynek dworca PKP, ul. Dworcowa,
ic) magazyn w zespole dworca PKP, ul. Dworcowa,
id) gazownia, ul. Mickiewicza 3,
ie) budynek techniczny w zespole gazowni, ul. Mickiewicza 3,
if) budynek techniczny II w zespole gazowni, ul. Mickiewicza 3,
ig) kuźnia, ob. dom mieszkalny, ul. Sienkiewicza 36;

5) dla obiektów ujętych w konserwatorskim wykazie zabytków architektury i budownictwa obowiązują następujące wymogi:
   a) zachowanie kształtu obiektu, geometrii dachu,
   b) zastosowanie tradycyjnych lub podobnych materiałów budowlanych,
   c) utrzymanie, a w zniszczonych fragmentach odtworzenie, historycznego detalu architektonicznego oraz w przypadku urządzeń technicznych ich należytego stanu technicznego,
   d) zachowanie kształtu, rozmiarów i rozmieszczenia otworów zgodne z historycznym wizerunkiem budynku wraz z utrzymaniem lub odtworzeniem oryginalnej stolarki okien i drzwi.

2. Ochrona uzdrowiskowa:
   1) wyznacza się strefę „A” ochrony uzdrowiskowej, obejmującą teren zgodnie z rysunkiem planu, w której:
      a) ustala się lokalizacje kubaturowych i terenowych obiektów sanatoryjnych i uzdrowiskowych,
      b) ustala się zakaz zmiany sposobu użytkowania terenów zieleni urządzonej, w szczególności terenów dostępnych publicznie, porośniętych drzewostanem,
      c) ustala się minimalny procentowy udział terenów zielonych – 75%,
      d) ustala się zachowanie historycznego układu przestrzennego, tj. rozplanowania: ulic, placów, linii zabudowy, kompozycji wnętrz urbanistycznych, drzewostanu oraz poszczególnych elementów, takich jak nawierzchni ciągów komunikacyjnych, cieków, zbiorników

oraz instalacji wodnych, historycznych obiektów technicznych, elementów zieleni tego układu i objęcie ich rygorami prawnymi, wynikającymi z treści odpowiednich przepisów szczególnych,

e) ustala się zakaz lokalizacji nowej zabudowy mieszkaniowej wielorodzinnej i jednorodzinnej, z wyjątkiem modernizacji obiektów istniejących, bez możliwości zwiększania powierzchni ich zabudowy; zakaz ten nie dotyczy osób, które uzyskały prawo do nieruchomości przed dniem 1 października 2005 r.,

f) ustala się zakaz lokalizacji stacji i masztów telekomunikacyjnych i innych nadajników emitujących fale elektromagnetyczne,

g) ustala się zakaz lokalizacji: zakładów przemysłowych, składów, baz, stacji paliwowych oraz obiektów handlowych o powierzchni większej niż 400 m² z obiektami towarzyszącymi,

h) ustala się wprowadzenie systemów grzewczych o niskiej emisji zanieczyszczeń,

i) ustala się wymóg dostępności obiektów publicznych dla osób niepełnosprawnych,

j) ustala się lokalizację terenów zieleni urządzonej i rekreacyjnych oraz zieleni towarzyszącej innym funkcjom publicznym,

k) ustala się zachowanie i odnowę biologiczna cieków wodnych oraz ochronę istniejącego drzewostanu;

2) wyznacza się strefę „B" ochrony uzdrowiskowej, obejmującą teren zgodnie z rysunkiem planu, w której:

a) ustala się lokalizację terenów zieleni urządzonej i rekreacyjnych oraz zieleni towarzyszącej innym funkcjom publicznym,

b) ustala się minimalny procentowy udział terenów zielonych – 55%,

c) ustala się zakaz lokalizacji obiektów handlowych o powierzchni większej niż 400m² z obiektami towarzyszącymi,

d) ustala się zakaz lokalizacji stacji i masztów telekomunikacyjnych i innych nadajników emitujących fale elektromagnetyczne,

e) ustala się wprowadzenie systemów grzewczych o niskiej emisji zanieczyszczeń,

f) ustala się wymóg dostępności obiektów publicznych dla osób niepełnosprawnych,

g) dopuszcza się realizację parkingów o wielkości do 50 miejsc postojowych, wyłącznie pod warunkiem zastosowania środków zabezpieczających grunt przed substancjami ropopochodnymi,

h) ustala się zakaz lokalizacji nowych oraz rozbudowy istniejących uciążliwych obiektów budowlanych i innych uciążliwych obiektów, w tym zakładów przemysłowych,

i) ustala się zachowanie i odnowę biologiczna cieków wodnych oraz ochronę istniejącego drzewostanu;

3) wyznacza się strefę „C" ochrony uzdrowiskowej, obejmującą teren zgodnie z rysunkiem planu, w której:

a) ustala się minimalny procentowy udział terenów zielonych – 45%,

b) ustala się wprowadzenie systemów grzewczych o niskiej emisji zanieczyszczeń,

c) ustala się wymóg dostępności obiektów publicznych dla osób niepełnosprawnych,

d) dopuszcza się realizację parkingów, wyłącznie pod warunkiem zastosowania środków zabezpieczających grunt przed substancjami ropopochodnymi,

e) ustala się zakaz lokalizacji nowych uciążliwych obiektów budowlanych innych uciążliwych obiektów, w tym zakładów przemysłowych,

f) ustala się zachowanie i odnowę biologiczna cieków wodnych oraz ochronę istniejącego drzewostanu,

g) ustala się zakaz lokalizacji stacji i masztów telekomunikacyjnych i innych nadajników emitujących fale elektromagnetyczne na terenach zabudowy mieszkaniowej;

3. Wokół terenu cmentarza, oznaczonego symbolem ZC, określa się strefę ochrony sanitarnej od granicy cmentarza, wynoszącą 50 m, w której wyklucza się lokalizację zabudowy przeznaczonej na stały pobyt ludzi.

## Rozdział 3

## Zasady przeznaczenia i zagospodarowania terenów oraz kształtowania zabudowy

### § 13

### Ogólne zasady przeznaczenia terenów

1. Dla obszaru objętego planem ustala się następujące przeznaczenia poszczególnych terenów, przyporządkowując im symbole:

1) tereny zabudowy mieszkaniowo – pensjonatowej – MP;
2) tereny zabudowy mieszkaniowej mieszanej – M;
3) tereny zabudowy mieszkaniowej jednorodzinnej – MN;
4) tereny zabudowy mieszkaniowej wielorodzinnej – MW;
5) tereny zabudowy mieszkaniowo-usługowej – MU;
6) tereny zabudowy sanatoryjnej i uzdrowiskowej – UZ;
7) tereny usług komercyjnych – UC;
8) tereny usług turystyki – UT;
9) tereny usług publicznych – UP;
10) tereny zabudowy sakralnej – UKS;
11) tereny sportu i rekreacji – US;
12) tereny usług publicznych – edukacyjnych, sportu i rekreacji – UP/US;
13) tereny działalności produkcyjno-usługowej – PU;
14) tereny rolnicze – R;
15) tereny rolnicze okresowo gromadzące wody powierzchniowe – R/WS;
16) tereny rolnicze – rezerwa pod drogę publiczną – R/KD;
17) tereny rolnicze i leśne z dopuszczeniem funkcji sportu i rekreacji oraz turystyki – R/ZL/US;
18) tereny rolnicze z dopuszczeniem funkcji sportu i rekreacji oraz turystyki – R/US;

19) tereny obsługi produkcji w gospodarstwach rolnych – RU;
20) tereny zieleni urządzonej – ZP;
21) tereny ogrodów działkowych – ZD1;
22) tereny ogrodów przydomowych – ZD2;
23) teren cmentarza z kaplicą – ZC;
24) tereny lasów i zadrzewień – ZL;
25) tereny lasów i zadrzewień okresowo gromadzące wody powierzchniowe – ZL/WS1;
26) tereny leśne z przeznaczeniem uzupełniającym: tereny wód powierzchniowych śródlądowych – zbiorniki gromadzące wodę do naśnieżania – ZL/WS2;
27) tereny wód powierzchniowych śródlądowych– WS;
28) tereny komunikacji samochodowej – KS;
29) tereny leśne z przeznaczeniem uzupełniającym: tereny komunikacji samochodowej – ZL/KS;
30) tereny komunikacji kolejowej – KK;
31) tereny leśne – trasa kolejki krzesełkowej – ZL/KKK;
32) tereny dróg publicznych – węzła drogowego – KD(G)1;
33) tereny dróg publicznych – ulicy głównej – KD(G)2;
34) tereny dróg publicznych – ulicy zbiorczej – KD(Z);
35) tereny dróg publicznych – ulicy lokalnej – KD(L);
36) tereny dróg publicznych – ulicy dojazdowej – KD(D);
37) tereny dróg publicznych – ulicy pieszo-jezdnej – KDP;
38) tereny dróg publicznych - ciągu pieszego – KP;
39) tereny dróg gospodarczych – KR;
40) tereny dróg wewnętrznych – KDW;
41) tereny urządzeń elektroenergetycznych – E;
42) tereny urządzeń gazownictwa – G;
43) tereny urządzeń telekomunikacyjnych – T.

§ 14

**Ustalenia szczegółowe dla terenu MP1**

1. Ustala się dla terenów oznaczonych symbolami kolejno od **1MP1** do **6MP1** przeznaczenie:
   1) podstawowe: tereny zabudowy mieszkaniowo-pensjonatowej z funkcją lecznictwa uzdrowiskowego;
   2) przeznaczenie uzupełniające:
      a) wbudowane usługi hotelarskie, gastronomiczne, handlowe i inne służące obsłudze kuracjusza lub turysty,
      b) obiekty małej architektury,
      c) garaże wbudowane w obiekty funkcji podstawowej,
      d) zieleń,
      e) urządzenia towarzyszące.
2. Ustala się zakaz lokalizacji nowych budynków gospodarczych i garaży.
3. Na terenach oznaczonych symbolami kolejno od **1MP1** do **6MP1** ustala się następujące szczegółowe warunki i zasady zabudowy oraz zagospodarowania terenu:
   1) dla każdej działki budowlanej obowiązuje:
      a) realizacja jednego budynku mieszkaniowo-pensjonatowego z funkcją lecznictwa uzdrowiskowego,
      b) realizacja usług wbudowanych w parterze istniejącego budynku mieszkaniowego lub istniejącego budynku gospodarczo-garażowego,
      c) maksymalna wysokość zabudowy o funkcji podstawowej – 12 m,
      d) maksymalna ilość kondygnacji naziemnych zabudowy – 3,
      e) minimalna powierzchnia biologicznie czynna - 75% powierzchni działki, w tym minimum 80% powierzchni terenów zielonych;
   2) stosowanie dachów o symetrycznym układzie połaci i spadkach 35°–45°, pokrytych dachówką lub innymi materiałami o zbliżonej fakturze;
   3) dla zabudowy istniejącej w sytuacji rozbudowy i przebudowy dopuszcza się utrzymanie dotychczasowej wysokości budynku, formy, kształtu, spadku i pokrycia dachu;
   4) zakaz lokalizowania obiektów produkcyjnych i rzemieślniczych.

§ 15

**Ustalenia szczegółowe dla terenu MP2**

1. Ustala się dla terenów oznaczonych symbolami kolejno od **1MP2** do **19MP2** przeznaczenie:
   1) podstawowe: tereny zabudowy mieszkaniowo-pensjonatowej z funkcją lecznictwa uzdrowiskowego;
   2) przeznaczenie uzupełniające:
      a) wbudowane usługi hotelarskie, gastronomiczne, handlowe i inne służące obsłudze kuracjusza lub turysty,
      b) obiekty małej architektury,
      c) garaże wbudowane w obiekty funkcji podstawowej,
      d) zieleń,
      e) drogi wewnętrzne,
      f) urządzenia towarzyszące.
2. Ustala się zakaz lokalizacji nowych budynków gospodarczych i garaży.
3. Na terenach oznaczonych symbolami kolejno od **1MP2** do **19MP2** ustala się następujące szczegółowe warunki i zasady zabudowy oraz zagospodarowania terenu:
   1) dla każdej działki budowlanej obowiązuje:
      a) realizacja jednego budynku mieszkaniowo-pensjonatowego z funkcją lecznictwa uzdrowiskowego,
      b) realizacja usług handlu, gastronomii i obsługi finansowo-administracyjnej wbudowanych w parterze istniejącego budynku mieszkaniowego lub istniejącego budynku gospodarczo-garażowego,
      c) maksymalna wysokość zabudowy o funkcji podstawowej – 15m,
      d) minimalna ilość kondygnacji zabudowy – 3,
      e) maksymalna ilość kondygnacji naziemnych zabudowy – 4,
      f) minimalna powierzchnia biologicznie czynna – 75% powierzchni działki, w tym minimum 80% powierzchni terenów zielonych;

2) stosowanie dachów o symetrycznym układzie połaci i spadkach 35°–45°, pokrytych dachówką lub innymi materiałami o zbliżonej fakturze;
3) dla zabudowy istniejącej w sytuacji rozbudowy i przebudowy dopuszcza się utrzymanie dotychczasowej wysokości budynku, formy, kształtu, spadku i pokrycia dachu;
4) zakaz lokalizowania obiektów produkcyjnych i rzemieślniczych.

§ 16

**Ustalenia szczegółowe dla terenu M1**

1. Ustala się dla terenów oznaczonych symbolami kolejno od **1M1** do **7M1** przeznaczenie:
   1) podstawowe: tereny zabudowy mieszkaniowej mieszanej, jedno i wielorodzinna;
   2) przeznaczenie uzupełniające:
      a) wbudowane usługi o charakterze nieuciążliwym,
      b) obiekty małej architektury,
      c) zieleń,
      d) drogi wewnętrzne,
      e) urządzenia towarzyszące;
2. Na terenach oznaczonych symbolami kolejno od **1M1** do **7M1** ustala się następujące szczegółowe warunki i zasady zabudowy oraz zagospodarowania terenu:
   1) dla każdej działki budowlanej obowiązuje:
      a) realizacja usług wbudowanych w parterze budynku mieszkaniowego;
      b) maksymalny wskaźnik intensywności zabudowy – 0,7;
      c) maksymalna wysokość zabudowy mieszkaniowej – 12 m;
      d) maksymalna ilość kondygnacji naziemnych zabudowy mieszkaniowej – 3;
      e) minimalna powierzchnia biologicznie czynna - 55% powierzchni działki, w tym minimum 70% powierzchni terenów zielonych;
   2) dla nowej zabudowy mieszkaniowej stosowanie dachów o symetrycznym układzie połaci i spadkach 35°–45°, pokrytych dachówką lub innymi materiałami o zbliżonej fakturze.

§ 17

**Ustalenia szczegółowe dla terenu M2**

1. Ustala się dla terenów oznaczonych symbolami **1M2 i 2M2** przeznaczenie:
   1) podstawowe: tereny zabudowy mieszkaniowej mieszanej, jedno i wielorodzinna;
   2) przeznaczenie uzupełniające:
      a) wbudowane usługi o charakterze nieuciążliwym,
      b) obiekty małej architektury,
      c) zieleń,
      d) drogi wewnętrzne,
      e) urządzenia towarzyszące;
2. Na terenach oznaczonych symbolami **1M2** i **2M2** ustala się następujące szczegółowe warunki i zasady zabudowy oraz zagospodarowania terenu:
   1) dla każdej działki budowlanej obowiązuje:
      a) realizacja usług wbudowanych w parterze budynku mieszkaniowego;
      b) maksymalny wskaźnik intensywności zabudowy – 0,7;
      c) maksymalna wysokość zabudowy mieszkaniowej – 12m;
      d) maksymalna ilość kondygnacji naziemnych zabudowy mieszkaniowej – 3;
      e) minimalna powierzchnia biologicznie czynna – 45% powierzchni działki, w tym minimum 50% powierzchni terenów zielonych;
   2) dla nowej zabudowy mieszkaniowej stosowanie dachów o symetrycznym układzie połaci i spadkach 35°–45°, pokrytych dachówką lub innymi materiałami o zbliżonej fakturze.

§ 18

**Ustalenia szczegółowe dla terenu MN1**

1. Ustala się dla terenów oznaczonych symbolami **1MN1 i 2MN1** przeznaczenie:
   1) podstawowe: tereny zabudowy mieszkaniowej jednorodzinnej, wolno stojącej;
   2) przeznaczenie uzupełniające:
      a) wbudowane usługi o charakterze nieuciążliwym,
      b) obiekty małej architektury,
      c) zabudowa gospodarczo-garażowa,
      d) zieleń,
      e) drogi wewnętrzne,
      f) urządzenia towarzyszące;
2. Na terenach oznaczonych symbolami **1MN1** i **2MN1** ustala się następujące szczegółowe warunki i zasady zabudowy oraz zagospodarowania terenu:
   1) dla każdej działki budowlanej obowiązuje:
      a) realizacja jednego budynku mieszkaniowego oraz jednego budynku gospodarczo-garażowego,
      b) realizacja usług wbudowanych w parterze budynku mieszkaniowego lub w budynku gospodarczo-garażowym,
      c) maksymalny wskaźnik intensywności zabudowy – 0,7,
      d) maksymalna wysokość zabudowy mieszkaniowej – 12 m,
      e) maksymalna ilość kondygnacji naziemnych zabudowy mieszkaniowej – 3,
      f) maksymalna ilość kondygnacji budynków gospodarczo-garażowych – 1,
      g) maksymalna powierzchnia budynków gospodarczo-garażowych – 20% łącznej powierzchni zabudowy mieszkaniowej,
      h) minimalna powierzchnia biologicznie czynna – 55% powierzchni działki, w tym minimum 70% powierzchni terenów zielonych;
   2) dla nowej zabudowy mieszkaniowej stosowanie dachów o symetrycznym układzie połaci i spadkach 35°–45°, pokrytych dachówką lub innymi materiałami o zbliżonej fakturze;
   3) dla nowej zabudowy gospodarczo-garażowej stosowanie dachów o spadkach do 45°;
   4) dla zabudowy istniejącej w sytuacji rozbudowy i przebudowy dopuszcza się utrzymanie dotychczasowej wysokości budynku, formy, kształtu, spadku i pokrycia dachu;
   5) zakaz lokalizowania obiektów produkcyjnych i rzemieślniczych;

6) zakaz realizacji budynku gospodarczo-garażowego od strony frontu działki budowlanej.

§ 19

**Ustalenia szczegółowe dla terenu MN2**

1. Ustala się dla terenów oznaczonych symbolami kolejno od **1MN2** do **28MN2** przeznaczenie:
   1) podstawowe: tereny zabudowy mieszkaniowej jednorodzinnej, wolno stojącej lub bliźniaczej;
   2) przeznaczenie uzupełniające:
      a) wbudowane usługi o charakterze nieuciążliwym,
      b) obiekty małej architektury,
      c) zabudowa gospodarczo-garażowa,
      d) zieleń,
      e) drogi wewnętrzne,
      f) urządzenia towarzyszące.
2. Na terenach oznaczonych symbolami **1MN2** do **28MN2** ustala się następujące szczegółowe warunki i zasady zabudowy oraz zagospodarowania terenu:
   1) dla każdej działki budowlanej obowiązuje:
      a) realizacja jednego budynku mieszkaniowego oraz jednego budynku gospodarczo-garażowego,
      b) realizacja usług wbudowanych w parterze budynku mieszkaniowego lub w budynku gospodarczo-garażowym,
      c) maksymalny wskaźnik intensywności zabudowy – 0,6,
      d) maksymalna wysokość zabudowy mieszkaniowej – 12 m,
      e) maksymalna ilość kondygnacji naziemnych zabudowy – 3,
      f) maksymalna ilość kondygnacji budynków gospodarczych i garażowych – 1,
      g) maksymalna powierzchnia budynków gospodarczo-garażowych – 20% łącznej powierzchni zabudowy mieszkaniowej,
      h) minimalna powierzchnia biologicznie czynna – 55% powierzchni działki, w tym minimum 70% powierzchni terenów zielonych;
   2) dla zabudowy mieszkaniowej stosowanie dachów o symetrycznym układzie połaci i spadkach 35°-45°, pokrytych dachówką lub innymi materiałami o zbliżonej fakturze;
   3) dla zabudowy gospodarczo – garażowej stosowanie dachów o spadkach do 45°;
   4) dla zabudowy istniejącej w sytuacji rozbudowy i przebudowy dopuszcza się utrzymanie dotychczasowej wysokości budynku, formy, kształtu, spadku i pokrycia dachu;
   5) zakaz lokalizowania usług handlu i gastronomii oraz obiektów produkcyjnych i rzemieślniczych;
   6) zakaz realizacji budynku gospodarczo-garażowego od strony frontu działki budowlanej.

§ 20

**Ustalenia szczegółowe dla terenu MN3**

1. Ustala się dla terenu oznaczonego symbolem **1MN3** przeznaczenie:
   1) podstawowe: tereny zabudowy mieszkaniowej jednorodzinnej, wolno stojącej lub bliźniaczej;
   2) przeznaczenie uzupełniające:
      a) obiekty małej architektury,
      b) zabudowa gospodarczo-garażowa,
      c) zieleń,
      d) drogi wewnętrzne,
      e) urządzenia towarzyszące.
2. Na terenach oznaczonych symbolami **1MN3** ustala się następujące szczegółowe warunki i zasady zabudowy oraz zagospodarowania terenu:
   1) dla każdej działki budowlanej obowiązuje:
      a) realizacja jednego budynku mieszkaniowego oraz jednego budynku gospodarczo-garażowego,
      b) maksymalny wskaźnik intensywności zabudowy – 0,6,
      c) maksymalna wysokość zabudowy mieszkaniowej – 10m,
      d) maksymalna ilość kondygnacji naziemnych zabudowy – 2,
      e) maksymalna ilość kondygnacji budynków gospodarczych i garażowych – 1,
      f) maksymalna powierzchnia budynków gospodarczo-garażowych – 20% łącznej powierzchni zabudowy mieszkaniowej,
      g) minimalna powierzchnia biologicznie czynna - 55% powierzchni działki, w tym minimum 70% powierzchni terenów zielonych;
   2) dla zabudowy mieszkaniowej stosowanie dachów o symetrycznym układzie połaci i spadkach 35°–45°, pokrytych dachówką lub innymi materiałami o zbliżonej fakturze;
   3) dla zabudowy gospodarczo – garażowej stosowanie dachów o spadkach do 45°;
   4) dla zabudowy istniejącej w sytuacji rozbudowy i przebudowy dopuszcza się utrzymanie dotychczasowej wysokości budynku, formy, kształtu, spadku i pokrycia dachu;
   5) zakaz lokalizowania obiektów usługowych, produkcyjnych i rzemieślniczych;
   6) zakaz realizacji budynku gospodarczo-garażowego od strony frontu działki budowlanej.

§ 21

**Ustalenia szczegółowe dla terenu MN4**

1. Ustala się dla terenów oznaczonych symbolami kolejno od **1MN4** do **15MN4** przeznaczenie:
   1) podstawowe: tereny zabudowy mieszkaniowej jednorodzinnej, wolno stojącej lub bliźniaczej;
   2) przeznaczenie uzupełniające:
      a) wbudowane usługi o charakterze nieuciążliwym,
      b) obiekty małej architektury,
      c) zabudowa gospodarczo-garażowa,
      d) zieleń,
      e) drogi wewnętrzne,
      f) urządzenia towarzyszące.
2. Na terenach oznaczonych symbolami kolejno od **1MN4** do **15MN4** ustala się następujące szczegółowe warunki i zasady zabudowy oraz zagospodarowania terenu:
   1) dla każdej działki budowlanej obowiązuje:
      a) realizacja jednego budynku mieszkaniowego oraz jednego budynku gospodarczo – garażowego,

b) maksymalny wskaźnik intensywności zabudowy – 0,6,
c) maksymalna wysokość zabudowy mieszkaniowej – 10 m,
d) maksymalna ilość kondygnacji naziemnych zabudowy – 2,
e) maksymalna ilość kondygnacji budynków gospodarczych i garażowych – 1,
f) maksymalna powierzchnia budynków gospodarczo-garażowych – 20% łącznej powierzchni zabudowy mieszkaniowej,
g) minimalna powierzchnia biologicznie czynna – 45% powierzchni działki, w tym minimum 50% powierzchni terenów zielonych;

2) dla zabudowy mieszkaniowej stosowanie dachów o symetrycznym układzie połaci i spadkach 35°–45°, pokrytych dachówką lub innymi materiałami o zbliżonej fakturze;
3) dla zabudowy gospodarczo-garażowej stosowanie dachów o spadkach do 45°;
4) dla zabudowy istniejącej w sytuacji rozbudowy i przebudowy dopuszcza się utrzymanie dotychczasowej wysokości budynku, formy, kształtu, spadku i pokrycia dachu;
5) zakaz lokalizowania obiektów usługowych, produkcyjnych i rzemieślniczych;
6) zakaz realizacji budynku gospodarczo-garażowego od strony frontu działki budowlanej.

§ 22

**Ustalenia szczegółowe dla terenu MN5**

1. Ustala się dla terenów oznaczonych symbolami kolejno od **1MN5** do **9MN5** przeznaczenie:
   1) podstawowe: tereny zabudowy mieszkaniowej jednorodzinnej, wolno stojącej lub bliźniaczej;
   2) przeznaczenie uzupełniające:
      a) wbudowane usługi o charakterze nieuciążliwym,
      b) obiekty małej architektury,
      c) zabudowa gospodarczo-garażowa,
      d) zieleń,
      e) drogi wewnętrzne,
      f) urządzenia towarzyszące.
2. Na terenach oznaczonych symbolami od **1MN5** do **9MN5** ustala się następujące szczegółowe warunki i zasady zabudowy oraz zagospodarowania terenu:
   1) dla każdej działki budowlanej obowiązuje:
      a) realizacja jednego budynku mieszkaniowego oraz jednego budynku gospodarczo-garażowego,
      b) maksymalny wskaźnik intensywności zabudowy – 0,5,
      c) maksymalna wysokość zabudowy mieszkaniowej – 10 m,
      d) maksymalna ilość kondygnacji naziemnych zabudowy – 2,
      e) maksymalna ilość kondygnacji budynków gospodarczych i garażowych – 1,
      f) maksymalna powierzchnia budynków gospodarczo-garażowych – 20% łącznej powierzchni zabudowy mieszkaniowej,
      g) minimalna powierzchnia biologicznie czynna – 45% powierzchni działki, w tym minimum 50% powierzchni terenów zielonych;
   2) dla zabudowy mieszkaniowej stosowanie dachów o symetrycznym układzie połaci i spadkach 35°–45°, pokrytych dachówką lub innymi materiałami o zbliżonej fakturze;
   3) dla zabudowy gospodarczo-garażowej stosowanie dachów o spadkach do 45°;
   4) dla zabudowy istniejącej w sytuacji rozbudowy i przebudowy dopuszcza się utrzymanie dotychczasowej wysokości budynku, formy, kształtu, spadku i pokrycia dachu;
   5) zakaz lokalizowania obiektów usługowych, produkcyjnych i rzemieślniczych;
   6) zakaz realizacji budynku gospodarczo-garażowego od strony frontu działki budowlanej.

§ 23

**Ustalenia szczegółowe dla terenu MN6**

1. Ustala się dla terenów oznaczonych symbolami **1MN6** i **2MN6** przeznaczenie:
   1) podstawowe: tereny zabudowy mieszkaniowej jednorodzinnej, wolno stojącej lub bliźniaczej;
   2) przeznaczenie uzupełniające:
      a) wbudowane usługi o charakterze nieuciążliwym,
      b) obiekty małej architektury,
      c) zabudowa gospodarczo-garażowa,
      d) zieleń,
      e) drogi wewnętrzne,
      f) urządzenia towarzyszące.
2. Na terenach oznaczonych symbolami **1MN6** i **2MN6** ustala się następujące szczegółowe warunki i zasady zabudowy oraz zagospodarowania terenu:
   1) dla każdej działki budowlanej obowiązuje:
      a) realizacja jednego budynku mieszkaniowego oraz jednego budynku gospodarczo-garażowego,
      b) realizacja usług wbudowanych w parterze budynku mieszkaniowego lub w budynku gospodarczo-garażowym,
      c) maksymalny wskaźnik intensywności zabudowy m 0,5,
      d) maksymalna wysokość zabudowy mieszkaniowej – 12 m,
      e) maksymalna ilość kondygnacji naziemnych zabudowy – 3,
      f) maksymalna ilość kondygnacji budynków gospodarczych i garażowych – 1,
      g) maksymalna powierzchnia budynków gospodarczo-garażowych – 20% łącznej powierzchni zabudowy mieszkaniowej,
      h) minimalna powierzchnia biologicznie czynna – 45% powierzchni działki, w tym minimum 50% powierzchni terenów zielonych;
   2) dla zabudowy mieszkaniowej stosowanie dachów o symetrycznym układzie połaci i spadkach 35°–45°, pokrytych dachówką lub innymi materiałami o zbliżonej fakturze;
   3) dla zabudowy gospodarczo-garażowej stosowanie dachów o spadkach do 45°;
   4) dla zabudowy istniejącej w sytuacji rozbudowy i przebudowy dopuszcza się utrzymanie dotychczasowej wysokości budynku, formy, kształtu, spadku i pokrycia dachu,

5) zakaz lokalizowania obiektów produkcyjnych i rzemieślniczych;
6) zakaz realizacji budynku gospodarczo-garażowego od strony frontu działki budowlanej.

§ 24

**Ustalenia szczegółowe dla terenu MN7**

1. Ustala się dla terenów oznaczonych symbolami **1MN7** przeznaczenie:
   1) podstawowe: tereny zabudowy mieszkaniowej jednorodzinnej, wolno stojącej lub bliźniaczej;
   2) przeznaczenie uzupełniające:
      a) obiekty małej architektury,
      b) zieleń,
      c) drogi wewnętrzne,
      d) urządzenia towarzyszące.
2. Na terenach oznaczonych symbolami **1MN7** ustala się następujące szczegółowe warunki i zasady zabudowy oraz zagospodarowania terenu:
   1) dla każdej działki budowlanej obowiązuje:
      a) maksymalny wskaźnik intensywności zabudowy – 0,5,
      b) maksymalna wysokość zabudowy mieszkaniowej – 12 m,
      c) maksymalna ilość kondygnacji naziemnych zabudowy – 3,
      d) minimalna powierzchnia biologicznie czynna – 45% powierzchni działki, w tym minimum 50% powierzchni terenów zielonych;
   2) dla zabudowy mieszkaniowej stosowanie dachów o symetrycznym układzie połaci i spadkach 35°–45°, pokrytych dachówką lub innymi materiałami o zbliżonej fakturze
   3) dla zabudowy gospodarczo-garażowej stosowanie dachów o spadkach do 45°;
   4) kalenica budynku mieszkaniowego prostopadle do frontu działki;
   5) dla zabudowy istniejącej w sytuacji rozbudowy i przebudowy dopuszcza się utrzymanie dotychczasowej wysokości budynku, formy, kształtu, spadku i pokrycia dachu;
   6) zakaz lokalizowania obiektów usługowych, produkcyjnych i rzemieślniczych;
   7) zakaz realizacji budynku gospodarczo-garażowego od strony frontu działki budowlanej.

§ 25

**Ustalenia szczegółowe dla terenu MW1**

1. Ustala się dla terenów oznaczonych symbolami **1MW1** przeznaczenie:
   1) podstawowe: tereny zabudowy mieszkaniowej wielorodzinnej;
   2) przeznaczenie uzupełniające:
      a) obiekty małej architektury,
      b) zieleń,
      c) drogi wewnętrzne,
      d) urządzenia towarzyszące.
2. Na terenach oznaczonych symbolami **1MW1** ustala się następujące szczegółowe warunki i zasady zabudowy oraz zagospodarowania terenu:
   1) dla każdej działki budowlanej obowiązuje:
      a) maksymalny wskaźnik intensywności zabudowy – 1,0,
      b) maksymalna wysokość zabudowy mieszkaniowej – 15 m,
      c) minimalna ilość kondygnacji zabudowy mieszkaniowej – 2,
      d) maksymalna ilość kondygnacji naziemnych zabudowy – 4,
      e) minimalna powierzchnia biologicznie czynna - 55% powierzchni działki, w tym minimum 70% powierzchni terenów zielonych;
   2) dla zabudowy mieszkaniowej stosowanie dachów o symetrycznym układzie połaci i spadkach 35°–45°, pokrytych dachówką lub innymi materiałami o zbliżonej fakturze;
   3) dla zabudowy istniejącej w sytuacji rozbudowy i przebudowy dopuszcza się utrzymanie dotychczasowej wysokości budynku, formy, kształtu, spadku i pokrycia dachu;
   4) zakaz lokalizowania obiektów usługowych, produkcyjnych i rzemieślniczych.

§ 26

**Ustalenia szczegółowe dla terenu MW2**

1. Ustala się dla terenów oznaczonych symbolami kolejno od **1MW2** do **16MW2** przeznaczenie:
   1) podstawowe: tereny zabudowy mieszkaniowej wielorodzinnej;
   2) przeznaczenie uzupełniające:
      a) wbudowane usługi o charakterze nieuciążliwym,
      b) zabudowa gospodarczo-garażowa,
      c) obiekty małej architektury,
      d) zieleń,
      e) drogi wewnętrzne,
      f) urządzenia towarzyszące.
2. Na terenach oznaczonych symbolami kolejno od **1MW2** do **16MW2** ustala się następujące szczegółowe warunki i zasady zabudowy oraz zagospodarowania terenu:
   1) dla każdej działki budowlanej obowiązuje:
      a) realizacja usług wbudowanych wyłącznie w parterze budynku mieszkaniowego,
      b) maksymalny wskaźnik intensywności zabudowy – 1,0,
      c) maksymalna wysokość zabudowy – 15 m,
      d) minimalna ilość kondygnacji zabudowy – 3,
      e) maksymalna ilość kondygnacji naziemnych zabudowy – 4,
      f) minimalna powierzchnia biologicznie czynna – 55% powierzchni działki, w tym minimum 70% powierzchni terenów zielonych;
   2) dla zabudowy stosowanie dachów o symetrycznym układzie połaci i spadkach 35°–45°, pokrytych dachówką lub innymi materiałami o zbliżonej fakturze;
   3) dla zabudowy istniejącej w sytuacji rozbudowy i przebudowy dopuszcza się utrzymanie dotychczasowej wysokości budynku, formy, kształtu, spadku i pokrycia dachu,
   4) zakaz lokalizowania obiektów usługowych, produkcyjnych i rzemieślniczych.

§ 27

**Ustalenia szczegółowe dla terenu MW3**

1. Ustala się dla terenów oznaczonych symbolami kolejno od **1MW3** do **13MW3** przeznaczenie:

1) podstawowe: tereny zabudowy mieszkaniowej wielorodzinnej;
2) przeznaczenie uzupełniające:
   a) wbudowane usługi komercyjne,
   b) obiekty małej architektury,
   c) zabudowa gospodarczo-garażowa,
   d) zieleń,
   e) drogi wewnętrzne,
   f) urządzenia towarzyszące.

2. Na terenach oznaczonych symbolami kolejno od **1MW3** do **13MW3** ustala się następujące szczegółowe warunki i zasady zabudowy oraz zagospodarowania terenu:
   1) dla każdej działki budowlanej obowiązuje:
      a) realizacja usług wbudowanych wyłącznie w parterze budynku mieszkaniowego,
      b) maksymalny wskaźnik intensywności zabudowy – 1,0,
      c) maksymalna wysokość zabudowy mieszkaniowej – 15 m,
      d) minimalna ilość kondygnacji zabudowy mieszkaniowej – 3,
      e) maksymalna ilość kondygnacji naziemnych zabudowy – 4,
      f) maksymalna ilość kondygnacji budynków gospodarczych i garażowych – 1,
      g) maksymalna powierzchnia garaży i budynków gospodarczych – do 20% łącznej powierzchni zabudowy mieszkaniowej,
      h) minimalna powierzchnia biologicznie czynna – 45% powierzchni działki, w tym minimum 50% powierzchni terenów zielonych;
   2) dla zabudowy mieszkaniowej stosowanie dachów o symetrycznym układzie połaci i spadkach 35°–45°, pokrytych dachówką lub innymi materiałami o zbliżonej fakturze;
   3) dla zabudowy gospodarczo-garażowej stosowanie dachów o spadkach do 45°;
   4) dla zabudowy istniejącej w sytuacji rozbudowy i przebudowy dopuszcza się utrzymanie dotychczasowej wysokości budynku, formy, kształtu, spadku i pokrycia dachu;
   5) zakaz lokalizowania obiektów usługowych, produkcyjnych i rzemieślniczych;
   6) zakaz realizacji budynku gospodarczo-garażowego od strony frontu działki budowlanej.

§ 28

**Ustalenia szczegółowe dla terenu MU1**

1. Ustala się dla terenów oznaczonych symbolami **1MU1**, **2MU1** i **3MU1** przeznaczenie:
   1) podstawowe: tereny zabudowy mieszkaniowo-usługowej,
   2) przeznaczenie uzupełniające:
      a) obiekty małej architektury,
      b) zabudowa gospodarczo-garażowa,
      c) zieleń,
      d) drogi wewnętrzne,
      e) urządzenia towarzyszące.
2. Na terenach oznaczonych symbolami **1MU1**, **2MU1** i **3MU1** ustala się następujące szczegółowe warunki i zasady zabudowy oraz zagospodarowania terenu:
   1) dla każdej działki budowlanej obowiązuje:
      a) minimalna powierzchnia funkcji mieszkaniowej – 50% sumy powierzchni użytkowej budynków mieszkaniowo-usługowych,
      b) maksymalny wskaźnik intensywności zabudowy – 1,5,
      c) maksymalna wysokość zabudowy mieszkaniowo-usługowej – 15 m,
      d) minimalna ilość kondygnacji naziemnych zabudowy mieszkaniowo-usługowej – 3,
      e) maksymalna ilość kondygnacji naziemnych zabudowy mieszkaniowo-usługowej – 4,
      f) maksymalna ilość kondygnacji zabudowy gospodarczo-garażowej – 1,
      g) minimalna powierzchnia biologicznie czynna – 55% powierzchni działki, w tym minimum 70% powierzchni terenów zielonych;
   2) dla zabudowy mieszkaniowo-usługowej stosowanie dachów o symetrycznym układzie połaci i spadkach 35°–45°, pokrytych dachówką lub innymi materiałami o zbliżonej fakturze;
   3) dla zabudowy gospodarczo-garażowej stosowanie dachów o spadkach do 45°;
   4) dla zabudowy istniejącej w sytuacji rozbudowy i przebudowy dopuszcza się utrzymanie dotychczasowej wysokości budynku, formy, kształtu, spadku i pokrycia dachu;
   5) zakaz lokalizowania obiektów produkcyjnych i rzemieślniczych;
   6) zakaz realizacji budynku gospodarczo-garażowego od strony frontu działki budowlanej.

§ 29

**Ustalenia szczegółowe dla terenu MU2**

1. Ustala się dla terenów oznaczonych symbolami kolejno od **1MU2** do **9MU2** przeznaczenie:
   1) podstawowe: tereny zabudowy mieszkaniowo-usługowej;
   2) przeznaczenie uzupełniające:
      a) obiekty małej architektury,
      b) zabudowa gospodarczo-garażowa,
      c) zieleń,
      d) drogi wewnętrzne,
      e) urządzenia towarzyszące.
2. Na terenach oznaczonych symbolami kolejno od **1MU2** do **9MU2** ustala się następujące szczegółowe warunki i zasady zabudowy oraz zagospodarowania terenu:
   1) dla każdej działki budowlanej obowiązuje:
      a) minimalna powierzchnia funkcji mieszkaniowej – 50% sumy powierzchni użytkowej budynków mieszkaniowo-usługowych,
      b) maksymalny wskaźnik intensywności zabudowy – 1,0,
      c) maksymalna wysokość zabudowy mieszkaniowo-usługowej – 12m,
      d) minimalna ilość kondygnacji naziemnych zabudowy mieszkaniowo-usługowej – 2,
      e) maksymalna ilość kondygnacji naziemnych zabudowy mieszkaniowo-usługowej – 4,
      f) maksymalna ilość kondygnacji zabudowy gospodarczo-garażowej – 1,

g) minimalna powierzchnia biologicznie czynna –45% powierzchni działki, w tym minimum 50% powierzchni terenów zielonych;
2) dla zabudowy mieszkaniowo-usługowej stosowanie dachów o symetrycznym układzie połaci i spadkach 35°–45°, pokrytych dachówką lub innymi materiałami o zbliżonej fakturze;
3) dla zabudowy gospodarczo-garażowej stosowanie dachów o spadkach do 45°;
4) dla zabudowy istniejącej w sytuacji rozbudowy i przebudowy dopuszcza się utrzymanie dotychczasowej wysokości budynku, formy, kształtu, spadku i pokrycia dachu;
5) zakaz lokalizowania obiektów produkcyjnych i rzemieślniczych;
6) zakaz realizacji budynku gospodarczo-garażowego od strony frontu działki budowlanej.

§ 30

**Ustalenia szczegółowe dla terenu MU3**

1. Ustala się dla terenów oznaczonych symbolami od **1MU3** do **9MU3** przeznaczenie:
   1) podstawowe: tereny zabudowy mieszkaniowej mieszanej, jedno i wielorodzinna oraz usługowej;
   2) przeznaczenie uzupełniające:
      a) obiekty małej architektury,
      b) zabudowa gospodarczo-garażowa,
      c) zieleń,
      d) drogi wewnętrzne,
      e) urządzenia towarzyszące.
2. Na terenach oznaczonych symbolami od **1MU3** do **9MU3** ustala się następujące szczegółowe warunki i zasady zabudowy oraz zagospodarowania terenu:
   1) dla każdej działki budowlanej obowiązuje:
      a) maksymalny wskaźnik intensywności zabudowy – 1,0,
      b) maksymalna wysokość zabudowy mieszkaniowej i usługowej – 12 m,
      c) maksymalna ilość kondygnacji naziemnych zabudowy mieszkaniowej i usługowej – 3,
      d) maksymalna ilość kondygnacji zabudowy gospodarczo-garażowej – 1,
      e) minimalna powierzchnia biologicznie czynna – 45% powierzchni działki, w tym minimum 50% powierzchni terenów zielonych;
   2) dla zabudowy mieszkaniowo-usługowej stosowanie dachów o symetrycznym układzie połaci i spadkach 35°–45°, pokrytych dachówką lub innymi materiałami o zbliżonej fakturze;
   3) dla zabudowy gospodarczo-garażowej stosowanie dachów o spadkach do 45°;
   4) dla zabudowy istniejącej w sytuacji rozbudowy i przebudowy dopuszcza się utrzymanie dotychczasowej wysokości budynku, formy, kształtu, spadku i pokrycia dachu;
   5) zakaz lokalizowania obiektów produkcyjnych i rzemieślniczych;
   6) zakaz realizacji budynku gospodarczo-garażowego od strony frontu działki budowlanej.

§ 31

**Ustalenia szczegółowe dla terenu MU4**

1. Ustala się dla terenu oznaczonego symbolem **1MU4** przeznaczenie:
   1) podstawowe: tereny zabudowy mieszkaniowej wielorodzinnej oraz usługowej;
   2) przeznaczenie uzupełniające:
      a) obiekty małej architektury,
      b) zabudowa gospodarczo-garażowa,
      c) zieleń,
      d) drogi wewnętrzne,
      e) urządzenia towarzyszące.
2. Na terenie oznaczonym symbolem **1MU4** ustala się następujące szczegółowe warunki i zasady zabudowy oraz zagospodarowania terenu:
   1) dla każdej działki budowlanej obowiązuje:
      a) maksymalny wskaźnik intensywności zabudowy – 1,5,
      b) maksymalna wysokość zabudowy mieszkaniowej lub usługowej – 15 m,
      c) minimalna ilość kondygnacji naziemnych zabudowy mieszkaniowej lub usługowej – 3,
      d) maksymalna ilość kondygnacji naziemnych zabudowy mieszkaniowej lub usługowej – 4,
      e) maksymalna ilość kondygnacji zabudowy gospodarczo-garażowej – 1,
      f) minimalna powierzchnia biologicznie czynna – 55% powierzchni działki, w tym minimum 70% powierzchni terenów zielonych;
   2) dla zabudowy mieszkaniowej lub usługowej stosowanie dachów o symetrycznym układzie połaci i spadkach 35°–45°, pokrytych dachówką lub innymi materiałami o zbliżonej fakturze;
   3) dla zabudowy gospodarczo-garażowej stosowanie dachów o spadkach do 45°;
   4) dla zabudowy istniejącej w sytuacji rozbudowy i przebudowy dopuszcza się utrzymanie dotychczasowej wysokości budynku, formy, kształtu, spadku i pokrycia dachu;
   5) zakaz lokalizowania obiektów produkcyjnych i rzemieślniczych;
   6) zakaz realizacji budynku gospodarczo-garażowego od strony frontu działki budowlanej.

§ 32

**Ustalenia szczegółowe dla terenu MU5**

1. Ustala się dla terenu oznaczonego symbolem **1MU5** przeznaczenie:
   1) podstawowe: tereny zabudowy mieszkaniowej wielorodzinnej oraz usługowej;
   2) przeznaczenie uzupełniające:
      a) obiekty małej architektury,
      b) zabudowa gospodarczo-garażowa,
      c) zieleń,
      d) drogi wewnętrzne,
      e) urządzenia towarzyszące.
2. Na terenie oznaczonym symbolem **1MU5** ustala się następujące szczegółowe warunki i zasady zabudowy oraz zagospodarowania terenu:
   1) dla każdej działki budowlanej obowiązuje:
      a) maksymalny wskaźnik intensywności zabudowy – 1,5,
      b) maksymalna wysokość zabudowy mieszkaniowej lub usługowej – 15 m,
      c) minimalna ilość kondygnacji naziemnych zabudowy mieszkaniowej lub usługowej – 3,
      d) maksymalna ilość kondygnacji naziemnych zabudowy mieszkaniowej lub usługowej – 4,

e) maksymalna ilość kondygnacji zabudowy gospodarczo-garażowej –1,
f) minimalna powierzchnia biologicznie czynna –55% powierzchni działki, w tym minimum 70% powierzchni terenów zielonych;
2) dla zabudowy mieszkaniowej lub usługowej stosowanie dachów o symetrycznym układzie połaci i spadkach 35°–45°, pokrytych dachówką lub innymi materiałami o zbliżonej fakturze;
3) dla zabudowy gospodarczo-garażowej stosowanie dachów o spadkach do 45°;
4) dla zabudowy istniejącej w sytuacji rozbudowy i przebudowy dopuszcza się utrzymanie dotychczasowej wysokości budynku, formy, kształtu, spadku i pokrycia dachu;
5) zakaz lokalizowania obiektów produkcyjnych i rzemieślniczych;
6) zakaz realizacji budynku gospodarczo - garażowego od strony frontu działki budowlanej;
7) dopuszcza się lokalizację zabudowy garażowej na granicy działki budowlanej.

§ 33

**Ustalenia szczegółowe dla terenu UZ**

1. Ustala się dla terenów oznaczonych symbolami kolejno od **1UZ** do **9UZ** przeznaczenie:
1) podstawowe: tereny zabudowy sanatoryjnej i uzdrowiskowej – obiekty sanatoryjne, uzdrowiskowe, usług zdrowia oraz inne obiekty budowlane związane z lecznictwem;
2) przeznaczenie uzupełniające:
a) usługi handlu, gastronomii wbudowane w obiekty funkcji podstawowej,
b) obiekty małej architektury,
c) garaże wbudowane w obiekty funkcji podstawowej,
d) zieleń,
e) drogi wewnętrzne,
f) urządzenia towarzyszące.
2. Na terenach oznaczonych symbolami kolejno od **1UZ** do **9UZ** ustala się następujące szczegółowe warunki i zasady zabudowy oraz zagospodarowania terenu:
1) dla każdej działki budowlanej obowiązuje:
a) maksymalny wskaźnik intensywności zabudowy – 0,5,
b) maksymalna wysokość zabudowy – 15 m,
c) maksymalna ilość kondygnacji naziemnych – 4,
d) minimalna powierzchnia biologicznie czynna – 75% powierzchni działki, w tym minimum 80% powierzchni terenów zielonych;
2) stosowanie dachów o symetrycznym układzie połaci i spadkach 35°–45°;
3) dla zabudowy istniejącej w sytuacji rozbudowy i przebudowy dopuszcza się utrzymanie dotychczasowej wysokości budynku, formy, kształtu, spadku i pokrycia dachu;
4) zakaz lokalizowania zabudowy mieszkaniowej, obiektów produkcyjnych i rzemieślniczych.

§ 34

**Ustalenia szczegółowe dla terenu UC1**

1. Ustala się dla terenów oznaczonych symbolami kolejno od **1UC1** do **5UC1** przeznaczenie:
1) podstawowe: tereny usług komercyjnych;
2) przeznaczenie uzupełniające:
a) obiekty małej architektury,
b) zieleń,
c) urządzenia towarzyszące.
2. Na terenach oznaczonych symbolami od **1UC1** do **5UC1** ustala się następujące szczegółowe warunki i zasady zabudowy oraz zagospodarowania terenu:
1) dla każdej działki budowlanej obowiązuje:
a) maksymalny wskaźnik intensywności zabudowy – 1,2,
b) maksymalna wysokość zabudowy – 12 m,
c) maksymalna ilość kondygnacji naziemnych zabudowy usługowej – 3,
d) maksymalna ilość kondygnacji zabudowy gospodarczo-garażowej – 1,
e) minimalna powierzchnia biologicznie czynna – 55% powierzchni działki, w tym minimum 70% powierzchni terenów zielonych;
2) stosowanie dachów o spadkach do 45°, dopuszcza się dachy o nietypowych formach i kształtach;
3) dla zabudowy istniejącej w sytuacji rozbudowy i przebudowy dopuszcza się utrzymanie dotychczasowej wysokości budynku, formy, kształtu, spadku i pokrycia dachu;
4) zakaz lokalizowania obiektów handlowych o powierzchni handlowej powyżej 400 $m^2$;
5) zakaz lokalizowania obiektów produkcyjnych, rzemieślniczych i stacji paliw.

§ 35

**Ustalenia szczegółowe dla terenu UC2**

1. Ustala się dla terenów oznaczonych symbolami **1UC2** i **2UC2** przeznaczenie:
1) podstawowe: tereny usług komercyjnych;
2) przeznaczenie uzupełniające:
a) wbudowana funkcja mieszkaniowa,
b) obiekty małej architektury,
c) zabudowa gospodarczo-garażowa,
d) urządzenia towarzyszące.
2. Na terenach oznaczonych symbolami **1UC2** i **2UC2** ustala się następujące szczegółowe warunki i zasady zabudowy oraz zagospodarowania terenu:
1) dla każdej działki budowlanej obowiązuje:
a) maksymalny wskaźnik intensywności zabudowy – 0,8,
b) maksymalna wysokość zabudowy – 8 m,
c) maksymalna ilość kondygnacji naziemnych zabudowy o funkcji podstawowej – 2,
d) maksymalna ilość kondygnacji zabudowy gospodarczo-garażowej – 1,
e) minimalna powierzchnia biologicznie czynna – 75% powierzchni działki, w tym minimum 80% powierzchni terenów zielonych;
2) stosowanie dachów o spadkach do 45°, dopuszcza się dachy o nietypowych formach i kształtach;
3) dla zabudowy istniejącej w sytuacji rozbudowy i przebudowy dopuszcza się utrzymanie dotychczasowej wysokości budynku, formy, kształtu, spadku i pokrycia dachu;
4) zakaz lokalizowania obiektów mieszkaniowych;
5) zakaz lokalizowania obiektów handlowych o powierzchni handlowej powyżej 400 $m^2$;

6) zakaz lokalizowania obiektów produkcyjnych, rzemieślniczych i stacji paliw.

§ 36

**Ustalenia szczegółowe dla terenu UC3**

1. Ustala się dla terenów oznaczonych symbolami **1UC3** i **2UC3** przeznaczenie:
   1) podstawowe: tereny usług komercyjnych i turystyki;
   2) przeznaczenie uzupełniające:
      a) obiekty małej architektury,
      b) zabudowa gospodarczo-garażowa,
      c) zieleń,
      d) drogi wewnętrzne,
      e) urządzenia towarzyszące.
2. Na terenach oznaczonych symbolami **1UC3** i **2UC3** ustala się następujące szczegółowe warunki i zasady zabudowy oraz zagospodarowania terenu:
   1) dla każdej działki budowlanej obowiązuje:
      a) maksymalny wskaźnik intensywności zabudowy – 1,2,
      b) maksymalna wysokość zabudowy – 12 m,
      c) maksymalna ilość kondygnacji naziemnych zabudowy usługowej – 3,
      d) maksymalna ilość kondygnacji zabudowy gospodarczo-garażowej – 1,
      e) minimalna powierzchnia biologicznie czynna – 45% powierzchni działki, w tym minimum 50% powierzchni terenów zielonych;
   2) stosowanie dachów o spadkach do 45°, dopuszcza się dachy o nietypowych formach i kształtach;
   3) dla zabudowy istniejącej w sytuacji rozbudowy i przebudowy dopuszcza się utrzymanie dotychczasowej wysokości budynku, formy, kształtu, spadku i pokrycia dachu;
   4) zakaz lokalizowania obiektów mieszkaniowych;
   5) zakaz lokalizowania obiektów handlowych o powierzchni handlowej powyżej 1000 $m^2$;
   6) zakaz lokalizowania obiektów produkcyjnych, rzemieślniczych i stacji paliw.

§ 37

**Ustalenia szczegółowe dla terenu UC4**

1. Ustala się dla terenu oznaczonego symbolem **1UC4** przeznaczenie:
   1) podstawowe: tereny usług komercyjnych;
   2) przeznaczenie uzupełniające:
      a) usługi turystyczne,
      b) obiekty małej architektury,
      c) zieleń,
      d) urządzenia towarzyszące.
2. Na terenie oznaczonym symbolem **1UC4** ustala się następujące szczegółowe warunki i zasady zabudowy oraz zagospodarowania terenu:
   1) dla każdej działki budowlanej obowiązuje:
      a) maksymalna wysokość zabudowy – 12 m,
      b) maksymalna ilość kondygnacji naziemnych zabudowy usługowej – 3,
      c) maksymalna ilość kondygnacji zabudowy gospodarczo-garażowej – 1,
      d) minimalna powierzchnia biologicznie czynna – 75% powierzchni działki, w tym minimum 80% powierzchni terenów zielonych;
   2) stosowanie dachów o spadkach do 45°, dopuszcza się dachy o nietypowych formach i kształtach;
   3) dla zabudowy istniejącej w sytuacji rozbudowy i przebudowy dopuszcza się utrzymanie dotychczasowej wysokości budynku, formy, kształtu, spadku i pokrycia dachu;
   4) zakaz lokalizowania obiektów produkcyjnych, rzemieślniczych i stacji paliw.

§ 38

**Ustalenia szczegółowe dla terenu UC5**

1. Ustala się dla terenu oznaczonego symbolem **1UC5** przeznaczenie:
   1) podstawowe: tereny usług komercyjnych – targowisko;
   2) przeznaczenie uzupełniające:
      a) obiekty małej architektury,
      b) zieleń,
      c) drogi wewnętrzne,
      d) urządzenia towarzyszące.
2. Na terenie oznaczonym symbolem **UC5** ustala się następujące szczegółowe warunki i zasady zabudowy oraz zagospodarowania terenu:
   1) dopuszcza się lokalizację kubaturowych obiektów handlowych o powierzchni handlowej do 400 $m^2$;
   2) dla działki obowiązuje:
      a) maksymalna wysokość zabudowy – 5 m,
      b) maksymalna ilość kondygnacji naziemnych zabudowy – 1,
      c) minimalna powierzchnia biologicznie czynna – 55% powierzchni działki, w tym minimum 70% powierzchni terenów zielonych;
   3) stosowanie dachów o spadkach do 45°, dopuszcza się dachy o nietypowych formach i kształtach;
   4) zakaz lokalizowania obiektów produkcyjnych, rzemieślniczych i stacji paliw.

§ 39

**Ustalenia szczegółowe dla terenu UC6**

1. Ustala się dla terenów oznaczonych symbolami **1UC6** i **2UC6** przeznaczenie:
   1) podstawowe: tereny usług komercyjnych;
   2) przeznaczenie uzupełniające:
      a) obiekty małej architektury,
      b) zieleń,
2. Na terenach oznaczonych symbolami **1UC6** i **2UC6** ustala się następujące szczegółowe warunki i zasady zabudowy oraz zagospodarowania terenu:
   1) dla każdej działki budowlanej obowiązuje:
      a) maksymalna wysokość zabudowy – 8 m,
      b) maksymalna ilość kondygnacji naziemnych zabudowy – 2,
      c) minimalna powierzchnia biologicznie czynna –55% powierzchni działki, w tym minimum 70% powierzchni terenów zielonych;
   2) stosowanie dachów o spadkach do 45°, dopuszcza się dachy o nietypowych formach i kształtach;
   3) dla zabudowy istniejącej w sytuacji rozbudowy i przebudowy dopuszcza się utrzymanie dotych-

czasowej wysokości budynku, formy, kształtu, spadku i pokrycia dachu;
4) zakaz lokalizowania obiektów handlowych o powierzchni handlowej powyżej 400 $m^2$;
5) zakaz lokalizowania obiektów produkcyjnych, rzemieślniczych i stacji paliw.

§ 40

**Ustalenia szczegółowe dla terenu UC7**

1. Ustala się dla terenów oznaczonych symbolami kolejno od **1UC7** do **4UC7** przeznaczenie:
   1) podstawowe: tereny usług komercyjnych;
   2) przeznaczenie uzupełniające:
      a) wbudowana funkcja mieszkaniowa,
      b) obiekty małej architektury,
      c) zabudowa gospodarczo-garażowa,
      d) urządzenia towarzyszące.
2. Na terenach oznaczonych symbolami kolejno od **1UC7** do **4UC7** ustala się następujące szczegółowe warunki i zasady zabudowy oraz zagospodarowania terenu:
   1) dla każdej działki budowlanej obowiązuje:
      a) maksymalny wskaźnik intensywności zabudowy – 1,0,
      b) maksymalna wysokość zabudowy – 8 m,
      c) maksymalna ilość kondygnacji naziemnych zabudowy o funkcji podstawowej – 2,
      d) maksymalna ilość kondygnacji zabudowy gospodarczo-garażowej – 1,
      e) minimalna powierzchnia biologicznie czynna – 45% powierzchni działki, w tym minimum 50% powierzchni terenów zielonych;
   2) stosowanie dachów o spadkach do 45°, dopuszcza się dachy o nietypowych formach i kształtach;
   3) dla zabudowy istniejącej w sytuacji rozbudowy i przebudowy dopuszcza się utrzymanie dotychczasowej wysokości budynku, formy, kształtu, spadku i pokrycia dachu;
   4) zakaz lokalizowania obiektów mieszkaniowych;
   5) zakaz lokalizowania obiektów handlowych o powierzchni handlowej powyżej 400 $m^2$;
   6) zakaz lokalizowania obiektów produkcyjnych, rzemieślniczych i stacji paliw.

§ 41

**Ustalenia szczegółowe dla terenu UT1**

1. Ustala się dla terenów oznaczonych symbolami **1UT1, 2UT1** i **3UT1** przeznaczenie:
   1) podstawowe: tereny usług turystyki;
   2) przeznaczenie uzupełniające:
      a) zabudowa mieszkaniowa wbudowana w budynek usługowy, dla właścicieli lub zarządców terenu,
      b) usługi komercyjne inne niż turystyki,
      c) obiekty małej architektury,
      d) zieleń,
      e) garaże wbudowane w obiekty funkcji podstawowej,
      f) drogi wewnętrzne,
      g) urządzenia towarzyszące.
2. Na terenach oznaczonych symbolami **1UT1**, **2UT1** i **3UT1** ustala się następujące szczegółowe warunki i zasady zabudowy oraz zagospodarowania terenu:
   1) dla każdej działki budowlanej obowiązuje:
      a) maksymalna suma powierzchni użytkowej obiektów mieszkaniowych, usług komercyjnych, innych niż turystyki – 30% sumy powierzchni użytkowej usług turystyki,
      b) maksymalna wysokość zabudowy – 12 m,
      c) maksymalna ilość kondygnacji naziemnych zabudowy usługowej – 3,
      d) minimalna powierzchnia biologicznie czynna –75% powierzchni działki, w tym minimum 80% powierzchni terenów zielonych;
   2) stosowanie dachów o spadkach do 45°, dopuszcza się dachy o nietypowych formach i kształtach;
   3) dla zabudowy istniejącej w sytuacji rozbudowy i przebudowy dopuszcza się utrzymanie dotychczasowej wysokości budynku, formy, kształtu, spadku i pokrycia dachu;
   4) zakaz lokalizowania obiektów handlowych o powierzchni handlowej powyżej 400 $m^2$;
   5) zakaz lokalizowania obiektów produkcyjnych, rzemieślniczych i stacji paliw.

§ 42

**Ustalenia szczegółowe dla terenu UT2**

1. Ustala się dla terenów oznaczonych symbolami kolejno od **1UT2** do **5UT2** przeznaczenie:
   1) podstawowe: tereny usług turystyki;
   2) przeznaczenie uzupełniające:
      a) zabudowa mieszkaniowa, wbudowana w budynek usługowy, dla właścicieli lub zarządców terenu,
      b) usługi komercyjne inne niż turystyki,
      c) obiekty małej architektury,
      d) zabudowa gospodarczo-garażowa,
      e) zieleń,
      f) drogi wewnętrzne,
      g) urządzenia towarzyszące.
2. Na terenach oznaczonych symbolami kolejno od **1UT2** do **5UT2** ustala się następujące szczegółowe warunki i zasady zabudowy oraz zagospodarowania terenu:
   1) dla każdej działki budowlanej obowiązuje:
      a) maksymalna suma powierzchni użytkowej obiektów mieszkaniowych, usług komercyjnych, innych niż turystyki, oraz usług publicznych – 30% sumy powierzchni użytkowej usług turystyki,
      b) maksymalny wskaźnik intensywności zabudowy – 0,6,
      c) maksymalna wysokość zabudowy –12 m,
      d) maksymalna ilość kondygnacji naziemnych zabudowy usługowej – 3,
      e) maksymalna ilość kondygnacji zabudowy gospodarczo-garażowej – 1,
      f) minimalna powierzchnia biologicznie czynna – 55% powierzchni działki, w tym minimum 70% powierzchni terenów zielonych;
   2) stosowanie dachów o spadkach do 45°, dopuszcza się dachy o nietypowych formach i kształtach;
   3) dla zabudowy istniejącej w sytuacji rozbudowy i przebudowy dopuszcza się utrzymanie dotych-

czasowej wysokości budynku, formy, kształtu, spadku i pokrycia dachu;
4) zakaz lokalizowania obiektów handlowych o powierzchni handlowej powyżej 400 $m^2$;
5) zakaz lokalizowania obiektów produkcyjnych, rzemieślniczych i stacji paliw.

§ 43

**Ustalenia szczegółowe dla terenu UT3**

1. Ustala się dla terenów oznaczonych symbolami **1UT3** i **2UT3** przeznaczenie:
   1) podstawowe: tereny usług turystyki;
   2) przeznaczenie uzupełniające:
      a) zabudowa mieszkaniowa, wbudowana w budynek usługowy, dla właścicieli lub zarządców terenu,
      b) usługi komercyjne, inne niż turystyki, usługi publiczne,
      c) obiekty małej architektury,
      d) zabudowa gospodarczo-garażowa,
      e) zieleń,
      f) drogi wewnętrzne,
      g) urządzenia towarzyszące.
2. Na terenach oznaczonych symbolami **1UT3** i **2UT3** ustala się następujące szczegółowe warunki i zasady zabudowy oraz zagospodarowania terenu:
   1) dla każdej działki budowlanej obowiązuje:
      a) maksymalna suma powierzchni użytkowej obiektów mieszkaniowych, usług komercyjnych, innych niż turystyki, oraz usług publicznych – 30% sumy powierzchni użytkowej usług turystyki,
      b) maksymalny wskaźnik intensywności zabudowy – 0,6,
      c) maksymalna wysokość zabudowy – 12 m,
      d) maksymalna ilość kondygnacji naziemnych zabudowy usługowej – 3,
      e) maksymalna ilość kondygnacji zabudowy gospodarczo-garażowej – 1,
      f) minimalna powierzchnia biologicznie czynna – 45% powierzchni działki, w tym minimum 50% powierzchni terenów zielonych;
   2) stosowanie dachów o spadkach do 45°, dopuszcza się dachy o nietypowych formach i kształtach;
   3) dla zabudowy istniejącej w sytuacji rozbudowy i przebudowy dopuszcza się utrzymanie dotychczasowej wysokości budynku, formy, kształtu, spadku i pokrycia dachu;
   4) zakaz lokalizowania obiektów handlowych o powierzchni handlowej powyżej 500 $m^2$;
   5) zakaz lokalizowania obiektów produkcyjnych, rzemieślniczych i stacji paliw.

§ 44

**Ustalenia szczegółowe dla terenu UT4**

1. Ustala się dla terenu oznaczonego symbolem **1UT4** przeznaczenie:
   1) podstawowe: tereny usług turystyki i rekreacji – kopuły szczytowej Chełmca;
   2) przeznaczenie uzupełniające:
      a) zabudowa gastronomiczna, hotelowa,
      b) stacja kolejki krzesełkowej,
      c) obiekty małej architektury,
      d) zabudowa gospodarczo-garażowa,
      e) zieleń,
      f) drogi wewnętrzne,
      g) urządzenia towarzyszące.
2. Na terenie oznaczonym symbolem **1UT4** ustala się następujące szczegółowe warunki i zasady zabudowy oraz zagospodarowania terenu:
   1) dla terenu obowiązuje:
      a) maksymalny wskaźnik intensywności zabudowy – 0,5,
      b) maksymalna wysokość zabudowy – 12 m,
      c) maksymalna ilość kondygnacji naziemnych zabudowy usług turystyki, gastronomii i hotelowych – 3,
      d) maksymalna ilość kondygnacji zabudowy gospodarczo-garażowej – 1,
      e) minimalna powierzchnia biologicznie czynna –45% powierzchni działki, w tym minimum 50% powierzchni terenów zielonych;
   2) stosowanie dachów o spadkach do 45°, dopuszcza się dachy o nietypowych formach i kształtach;
   3) dla zabudowy istniejącej w sytuacji rozbudowy i przebudowy dopuszcza się utrzymanie dotychczasowej wysokości budynku, formy, kształtu, spadku i pokrycia dachu.

§ 45

**Ustalenia szczegółowe dla terenu UP1**

1. Ustala się dla terenów oznaczonych symbolami kolejno od **1UP1** do **4UP1** przeznaczenie:
   1) podstawowe: tereny usług publicznych;
   2) przeznaczenie uzupełniające:
      a) obiekty małej architektury,
      b) garaże wbudowane w obiekty funkcji podstawowej,
      c) zieleń,
      d) urządzenia towarzyszące.
2. Na terenach oznaczonych symbolami kolejno od **1UP1** do **4UP1** ustala się następujące szczegółowe warunki i zasady zabudowy oraz zagospodarowania terenu:
   1) dla każdej działki budowlanej obowiązuje:
      a) maksymalny wskaźnik intensywności zabudowy – 0,6,
      b) maksymalna wysokość zabudowy – 12 m,
      c) maksymalna ilość kondygnacji naziemnych zabudowy usługowej – 3,
      d) minimalna powierzchnia biologicznie czynna – 75% powierzchni działki, w tym minimum 80% powierzchni terenów zielonych;
   2) stosowanie dachów o spadkach do 45°, dopuszcza się dachy o nietypowych formach i kształtach;
   3) dla zabudowy istniejącej w sytuacji rozbudowy i przebudowy dopuszcza się utrzymanie dotychczasowej wysokości budynku, formy, kształtu, spadku i pokrycia dachu.

§ 46

**Ustalenia szczegółowe dla terenu UP2**

1. Ustala się dla terenów oznaczonych symbolami kolejno od **1UP2** do **7UP2** przeznaczenie:

1) podstawowe: tereny usług publicznych;
2) przeznaczenie uzupełniające:
   a) usługi komercyjne i funkcja mieszkaniowa, wbudowane w budynek usług publicznych,
   b) obiekty małej architektury,
   c) zabudowa gospodarczo-garażowa,
   d) zieleń,
   e) drogi wewnętrzne,
   f) urządzenia towarzyszące.

2. Na terenach oznaczonych symbolami kolejno od **1UP2** do **7UP2** ustala się następujące szczegółowe warunki i zasady zabudowy oraz zagospodarowania terenu:
   1) dla każdej działki budowlanej obowiązuje:
      a) maksymalna powierzchnia użytkowa obiektów usług komercyjnych – 30% sumy powierzchni użytkowej usług publicznych,
      b) maksymalny wskaźnik intensywności zabudowy – 0,6,
      c) maksymalna wysokość zabudowy – 12 m,
      d) maksymalna ilość kondygnacji naziemnych zabudowy usługowej – 3,
      e) maksymalna ilość kondygnacji zabudowy gospodarczo – garażowej – 1,
      f) minimalna powierzchnia biologicznie czynna – 55% powierzchni działki, w tym minimum 70% powierzchni terenów zielonych;
   2) stosowanie dachów o spadkach do 45°, dopuszcza się dachy o nietypowych formach i kształtach;
   3) dla zabudowy istniejącej w sytuacji rozbudowy i przebudowy dopuszcza się utrzymanie dotychczasowej wysokości budynku, formy, kształtu, spadku i pokrycia dachu;
   4) zakaz lokalizowania obiektów handlowych o powierzchni handlowej powyżej 400 $m^2$;
   5) zakaz lokalizowania obiektów produkcyjnych, rzemieślniczych i stacji paliw.

§ 47

**Ustalenia szczegółowe dla terenu UP3**

1. Ustala się dla terenu oznaczonego symbolem **1UP3** przeznaczenie:
   1) podstawowe: tereny usług publicznych;
   2) przeznaczenie uzupełniające:
   a) dopuszcza się usługi komercyjne i funkcję mieszkaniową wbudowane w obiekty funkcji podstawowej;
   b) obiekty małej architektury,
   c) zieleń,
      d) urządzenia towarzyszące.
2. Na terenie oznaczonym symbolem **1UP3** ustala się następujące szczegółowe warunki i zasady zabudowy oraz zagospodarowania terenu:
   1) dla każdej działki budowlanej obowiązuje:
      a) maksymalny wskaźnik intensywności zabudowy – 0,6,
      b) maksymalna wysokość zabudowy – 12 m,
      c) maksymalna ilość kondygnacji naziemnych zabudowy – 3,
      d) minimalna powierzchnia biologicznie czynna – 75% powierzchni działki, w tym minimum 80% powierzchni terenów zielonych;
   2) stosowanie dachów o spadkach do 45°, dopuszcza się dachy o nietypowych formach i kształtach;
   3) dla zabudowy istniejącej w sytuacji rozbudowy i przebudowy dopuszcza się utrzymanie dotychczasowej wysokości budynku, formy, kształtu, spadku i pokrycia dachu.

§ 48

**Ustalenia szczegółowe dla terenu UKS1**

1. Ustala się dla terenu oznaczonego symbolem **1UKS1** przeznaczenie:
   1) podstawowe: tereny zabudowy sakralnej;
   2) przeznaczenie uzupełniające:
      a) obiekty administracyjno-socjalne, sale katechetyczne,
      b) zabudowa mieszkaniowa, wbudowana w budynek administracyjno-socjalny,
      c) obiekty małej architektury,
      d) garaże wbudowane w obiekty administracyjno-socjalne,
      e) drogi wewnętrzne,
      f) urządzenia towarzyszące.
2. Na terenie oznaczonym symbolem **1UKS1** ustala się następujące szczegółowe warunki i zasady zabudowy oraz zagospodarowania terenu:
   1) minimalna powierzchnia biologicznie czynna – 75% powierzchni działki, w tym minimum 80% powierzchni terenów zielonych;
   2) stosowanie dachów o spadkach do 50°, dopuszcza się dachy o nietypowych formach i kształtach;
   3) dla zabudowy istniejącej w sytuacji rozbudowy i przebudowy dopuszcza się utrzymanie dotychczasowej wysokości budynku, formy, kształtu, spadku i pokrycia dachu;
   4) zakaz lokalizowania obiektów usługowych, produkcyjnych i rzemieślniczych.

§ 49

**Ustalenia szczegółowe dla terenu UKS2**

1. Ustala się dla terenu oznaczonego symbolem **1UKS2** przeznaczenie:
   1) podstawowe: tereny zabudowy sakralnej;
   2) przeznaczenie uzupełniające:
      a) usługi administracyjno-socjalne i komercyjne;
      b) funkcja mieszkaniowa, wbudowana w budynek administracyjno-socjalny;
      c) obiekty małej architektury;
      d) garaże wbudowane w obiekty administracyjno-socjalne;
      e) drogi wewnętrzne;
      f) urządzenia towarzyszące.
2. Na terenie oznaczonym symbolem **1UKS2** ustala się następujące szczegółowe warunki i zasady zabudowy oraz zagospodarowania terenu:
   1) dla każdej działki budowlanej obowiązuje:
      a) maksymalna wysokość zabudowy – 12 m,
      b) maksymalna ilość kondygnacji naziemnych zabudowy – 3,
      c) minimalna powierzchnia biologicznie czynna –45% powierzchni działki, w tym minimum 50% powierzchni terenów zielonych;

2) stosowanie dachów o spadkach do 45°, dopuszcza się dachy o nietypowych formach i kształtach,
3) maksymalna powierzchnia użytkowa usług komercyjnych – 30% sumy powierzchni użytkowej obiektów funkcji podstawowej;
4) zakaz lokalizacji obiektów produkcyjnych, rzemieślniczych i stacji paliw.

§ 50

**Ustalenia szczegółowe dla terenu US1**

1. Ustala się dla terenu oznaczonego symbolem **1US1** przeznaczenie:
   1) podstawowe: tereny sportu i rekreacji – basen;
   2) przeznaczenie uzupełniające:
      a) obiekty administracyjno-socjalne,
      b) usługi komercyjne,
      c) obiekty małej architektury,
      d) zieleń,
      e) drogi wewnętrzne,
      f) urządzenia towarzyszące.
2. Na terenie oznaczonym symbolem **1US1** ustala się następujące szczegółowe warunki i zasady zabudowy oraz zagospodarowania terenu:
   1) lokalizacja terenowych i kubaturowych obiektów sportowych;
   2) dla całego terenu **1US1** obowiązuje:
      a) maksymalna wysokość zabudowy obiektów administracyjno-socjalnych i usługowych – 10 m,
      b) maksymalna ilość kondygnacji naziemnych obiektów administracyjno-socjalnych i usługowych – 2,
      c) maksymalna suma powierzchni zabudowy obiektów administracyjno-socjalnych, usług komercyjnych – 15% powierzchni działki,
      d) minimalna powierzchnia biologicznie czynna – 55% powierzchni działki, w tym minimum 70% powierzchni terenów zielonych;
   3) stosowanie dachów o spadkach do 35°, dopuszcza się dachy o nietypowych formach i kształtach;
   4) dla zabudowy istniejącej w sytuacji rozbudowy i przebudowy dopuszcza się utrzymanie dotychczasowej wysokości budynku, formy, kształtu, spadku i pokrycia dachu;
   5) zakaz lokalizowania obiektów mieszkaniowych, produkcyjnych i rzemieślniczych;
   6) dostosowanie zagospodarowania terenu do organizacji imprez masowych.

§ 51

**Ustalenia szczegółowe dla terenu US2**

1. Ustala się dla terenów oznaczonych symbolami **1US2** i **2US2** przeznaczenie:
   1) podstawowe: tereny sportu i rekreacji;
   2) przeznaczenie uzupełniające:
      a) obiekty administracyjno-socjalne,
      b) usługi komercyjne,
      c) obiekty małej architektury,
      d) zieleń,
      e) drogi wewnętrzne,
      f) urządzenia towarzyszące.
2. Na terenach oznaczonych symbolami **1US2** i **2US2** ustala się następujące szczegółowe warunki i zasady zabudowy oraz zagospodarowania terenu:
   1) lokalizacja terenowych obiektów sportowych;
   2) dla całego terenu **1US2** i **2US2** obowiązuje:
      a) maksymalny wskaźnik intensywności zabudowy – 0,1,
      b) maksymalna wysokość zabudowy – 5 m,
      c) maksymalna ilość kondygnacji naziemnych – 1,
      d) maksymalna suma powierzchni zabudowy obiektów administracyjno-socjalnych i usług – 15%,
      e) minimalna powierzchnia biologicznie czynna – 75% powierzchni działki, w tym minimum 80% powierzchni terenów zielonych;
   3) stosowanie dachów o spadkach do 35°, dopuszcza się dachy o nietypowych formach i kształtach;
   4) dla zabudowy istniejącej w sytuacji rozbudowy i przebudowy dopuszcza się utrzymanie dotychczasowej wysokości budynku, formy, kształtu, spadku i pokrycia dachu;
   5) zakaz lokalizowania obiektów mieszkaniowych, produkcyjnych i rzemieślniczych;
   6) dostosowanie zagospodarowania terenu do organizacji imprez masowych.

§ 52

**Ustalenia szczegółowe dla terenu US3**

1. Ustala się dla terenu oznaczonego symbolem **1US3** przeznaczenie:
   1) podstawowe: tereny sportu i rekreacji oraz turystyki;
   2) przeznaczenie uzupełniające:
      a) usługi rehabilitacyjno-lecznicze,
      b) obiekty administracyjno-socjalne;
      c) obiekty małej architektury,
      d) zieleń,
      e) drogi wewnętrzne, parkingi,
      f) urządzenia towarzyszące.
2. Na terenie oznaczonym symbolem **1US3** ustala się następujące szczegółowe warunki i zasady zabudowy oraz zagospodarowania terenu:
   1) lokalizacja kubaturowych i terenowych obiektów sportowych;
   2) lokalizacja kubaturowych obiektów obsługi turystyki, rehabilitacyjno-leczniczych i administracyjno-socjalnych;
   3) dla całego terenu **1US3** obowiązuje:
      a) maksymalna wysokość zabudowy – 15m;
      b) minimalna powierzchnia biologicznie czynna – 45% powierzchni terenu;
   4) stosowanie dachów o spadkach 35°–45°, dopuszcza się dachy o nietypowych formach i kształtach;
   5) zakaz lokalizowania obiektów produkcyjnych, rzemieślniczych i stacji paliw;
   6) dostosowanie zagospodarowania terenu do organizacji imprez masowych.

§ 53

**Ustalenia szczegółowe dla terenu US4**

1. Ustala się dla terenów oznaczonych symbolami **1US4** i **2US4** przeznaczenie:

1) podstawowe: tereny sportu i rekreacji;
2) przeznaczenie uzupełniające:
   a) obiekty administracyjno-socjalne,
   b) usługi komercyjne,
   c) obiekty małej architektury,
   d) zieleń,
   e) drogi wewnętrzne,
   f) urządzenia towarzyszące.

2. Na terenach oznaczonych symbolami **1US4** i **2US4** ustala się następujące szczegółowe warunki i zasady zabudowy oraz zagospodarowania terenu:
   1) lokalizacja terenowych i kubaturowych obiektów sportowych;
   2) dla całego terenu **1US4** i **2US4** obowiązuje:
      a) maksymalna wysokość zabudowy – 12 m,
      b) maksymalna suma powierzchni zabudowy obiektów administracyjno-socjalnych i usług – 15%,
      c) minimalna powierzchnia biologicznie czynna - 45% powierzchni działki, w tym minimum 50% powierzchni terenów zielonych;
   3) stosowanie dachów o spadkach 25°–35°, dopuszcza się dachy o nietypowych formach i kształtach;
   4) zakaz lokalizowania obiektów mieszkaniowych, produkcyjnych i rzemieślniczych;
   5) dostosowanie zagospodarowania terenu do organizacji imprez masowych.

§ 54

**Ustalenia szczegółowe dla terenu UP/US**

1. Ustala się dla terenów oznaczonych symbolami **1UP/US** i **2UP/US** przeznaczenie:
   1) podstawowe: tereny usług publicznych – edukacyjnych, sportu i rekreacji;
   2) przeznaczenie uzupełniające:
      a) obiekty administracyjno-socjalne,
      b) usługi komercyjne,
      c) obiekty małej architektury,
      d) zieleń,
      e) drogi wewnętrzne,
      f) urządzenia towarzyszące.
2. Na terenach oznaczonych symbolami **1UP/US** i **2UP/US** ustala się następujące szczegółowe warunki i zasady zabudowy oraz zagospodarowania terenu:
   1) lokalizacja kubaturowych i terenowych obiektów sportowych;
   1) dla całego terenu **1UP/US** i **2UP/US** obowiązuje:
      a) maksymalna wysokość zabudowy – 15 m,
      b) maksymalna ilość kondygnacji naziemnych – 4,
      c) minimalna powierzchnia biologicznie czynna – 55% powierzchni działki, w tym minimum 70% powierzchni terenów zielonych;
   2) stosowanie dachów o spadkach do 45°, dopuszcza się dachy o nietypowych formach i kształtach;
   3) dla zabudowy istniejącej w sytuacji rozbudowy i przebudowy dopuszcza się utrzymanie dotychczasowej wysokości budynku, formy, kształtu, spadku i pokrycia dachu;
   4) zakaz lokalizowania obiektów mieszkaniowych, produkcyjnych i rzemieślniczych;
   5) dostosowanie zagospodarowania terenu do organizacji imprez masowych.

§ 55

**Ustalenia szczegółowe dla terenu PU1**

1. Ustala się dla terenu oznaczonego symbolem **1PU1** przeznaczenie:
   1) podstawowe: tereny działalności produkcyjno-usługowej w zakresie balneoterapii;
   2) przeznaczenie uzupełniające:
      a) obiekty małej architektury,
      b) zieleń,
      c) drogi wewnętrzne,
      d) urządzenia towarzyszące.
2. Na terenie oznaczonym symbolem **1PU1** ustala się następujące szczegółowe warunki i zasady zabudowy oraz zagospodarowania terenu:
   1) dla każdej działki budowlanej lub grupy działek obowiązuje:
      a) maksymalny wskaźnik intensywności zabudowy – 1,0,
      b) maksymalna wysokość zabudowy – 10 m,
      c) maksymalna ilość kondygnacji naziemnych – 2,
      d) minimalna powierzchnia biologicznie czynna – 75% powierzchni działki, w tym minimum 80% powierzchni terenów zielonych;
   2) stosowanie dachów o spadkach do 35°, dopuszcza się dachy o nietypowych formach i kształtach;
   3) dla zabudowy istniejącej w sytuacji rozbudowy i przebudowy dopuszcza się utrzymanie dotychczasowej wysokości budynku, formy, kształtu, spadku i pokrycia dachu;
   4) zakaz lokalizowania obiektów mieszkaniowych i handlowych.

§ 56

**Ustalenia szczegółowe dla terenu PU2**

1. Ustala się dla terenu oznaczonego symbolem **1PU2** przeznaczenie:
   1) podstawowe: tereny działalności administracyjno-składowej;
   2) przeznaczenie uzupełniające:
      a) obiekty małej architektury;
      b) zieleń;
      c) obiekty garażowe, gospodarcze i socjalne;
      d) drogi wewnętrzne;
      e) urządzenia towarzyszące.
2. Na terenie oznaczonym symbolem **1PU2** ustala się następujące szczegółowe warunki i zasady zabudowy oraz zagospodarowania terenu:
   1) dla każdej działki budowlanej lub grupy działek obowiązuje:
      a) maksymalna wysokość zabudowy administracyjnej i socjalnej – 12 m;
      b) maksymalna ilość kondygnacji naziemnych zabudowy administracyjnej i socjalnej – 3,
      c) maksymalna ilość kondygnacji naziemnych zabudowy garażowej i gospodarczej – 1;
      d) minimalna powierzchnia biologicznie czynna - 75% powierzchni działki, w tym minimum 80% powierzchni terenów zielonych;
   2) stosowanie dachów o spadkach do 35°, dopuszcza się dachy o nietypowych formach i kształtach;

3) dla zabudowy istniejącej w sytuacji rozbudowy i przebudowy dopuszcza się utrzymanie dotychczasowej wysokości budynku, formy, kształtu, spadku i pokrycia dachu;
4) zakaz lokalizowania obiektów mieszkaniowych.

§ 57

**Ustalenia szczegółowe dla terenu R**

1. Ustala się dla terenów oznaczonych symbolami kolejno od **1R** do **34R** przeznaczenie podstawowe: tereny rolnicze.
2. Na terenach oznaczonych symbolami **1R** do **34R** ustala się następujące szczegółowe warunki i zasady zagospodarowania terenu:
   1) obowiązuje zakaz lokalizowania nowych obiektów niezwiązanych z produkcją i obsługą rolnictwa,
   2) dopuszcza się lokalizację:
      a) zbiorników wodnych oraz związanych z nimi obiektów i urządzeń służących prowadzeniu gospodarki rybnej, zgodnie z przepisami szczególnymi,
      b) zadrzewień śródpolnych,
      c) ścieżek rowerowych i dróg śródpolnych,
      d) sieci infrastruktury technicznej.

§ 58

**Ustalenia szczegółowe dla terenu R/US5**

1. Ustala się dla terenów oznaczonych symbolami kolejno od **1R/US5** do **4R/US5** przeznaczenie podstawowe – tereny rolnicze z dopuszczeniem funkcji sportu i rekreacji.
2. Na terenach oznaczonych symbolami kolejno od **1R/US5** do **4R/US5** ustala się następujące szczegółowe warunki i zasady zagospodarowania terenu:
   1) obowiązuje zakaz lokalizowania obiektów budowlanych;
   2) dopuszcza się lokalizację terenowych obiektów sportowych i rekreacyjnych.

§ 59

**Ustalenia szczegółowe dla terenu R/ZL/US5**

1. Ustala się dla terenu oznaczonego symbolem **1R/ZL/US5** przeznaczenie podstawowe – tereny rolnicze i leśne z dopuszczeniem funkcji turystyki, sportu i rekreacji.
2. Na terenie oznaczonym symbolem **1R/ZL/US5** ustala się następujące szczegółowe warunki i zasady zagospodarowania terenu:
   1) obowiązuje zakaz lokalizowania kubaturowych obiektów budowlanych;
   2) dopuszcza się lokalizację terenowych obiektów sportowych i rekreacyjnych;
   3) dopuszcza się lokalizację elementów infrastruktury technicznej służącej realizacji funkcji sportu i rekreacji.

§ 60

**Ustalenia szczegółowe dla terenu R/WS**

1. Ustala się dla terenów oznaczonych symbolami **1R/WS, 2R/WS** i **3R/WS** przeznaczenie podstawowe – tereny przyrodniczo czynne, upraw rolniczych, okresowo gromadzące wody powierzchniowe (poldery przeciwpowodziowe).
2. Na terenach oznaczonych symbolami **1R/WS, 2R/WS** i **3R/WS** ustala się następujące szczegółowe warunki i zasady zagospodarowania terenu:
   1) obowiązuje zakaz lokalizowania obiektów budowlanych, w tym związanych z produkcją i obsługą rolnictwa, z wyjątkiem obiektów hydrotechnicznych;
   2) obowiązuje zakaz lokalizowania nowych zadrzewień śródpolnych;
   3) dopuszcza się prowadzenie ścieżek rowerowych i dróg śródpolnych.

§ 61

**Ustalenia szczegółowe dla terenu R/KD**

1. Ustala się dla terenu oznaczonego symbolem **1R/KD** przeznaczenie podstawowe: tereny rolnicze – rezerwa pod drogę publiczną.
2. Na terenie oznaczonym symbolem **1R/KD** ustala się następujące szczegółowe warunki i zasady zagospodarowania terenu:
   1) obowiązuje zakaz lokalizowania:
      a) obiektów budowlanych, w tym związanych z produkcją i obsługą rolnictwa,
      b) uzbrojenia podziemnego,
      c) nowych zadrzewień śródpolnych,
      d) zbiorników wodnych oraz związanych z nimi obiektów i urządzeń;
   2) dopuszcza się prowadzenie ścieżek i dróg śródpolnych.

§ 62

**Ustalenia szczegółowe dla terenu RU**

1. Ustala się dla terenu oznaczonego symbolem **1RU** przeznaczenie podstawowe – tereny obsługi produkcji w gospodarstwach rolnych.
2. Na terenach oznaczonych symbolami **1RU** ustala się następujące szczegółowe warunki i zasady zagospodarowania terenu:
   1) obowiązuje zakaz lokalizowania:
      a) nowych obiektów budowlanych niezwiązanych z produkcją i obsługą rolnictwa,
      b) zbiorników wodnych oraz związanych z nimi obiektów i urządzeń;
   2) dopuszcza się:
      a) utrzymanie istniejącej produkcji i obsługi rolnej pod warunkiem ograniczenia uciążliwości dla środowiska przyrodniczego,
      b) lokalizację sieci infrastruktury technicznej.

§ 63

**Ustalenia szczegółowe dla terenu ZP1**

1. Ustala się dla terenów oznaczonych symbolami kolejno od **1ZP1** do **7ZP1** przeznaczenie:
   1) podstawowe – tereny zieleni urządzonej;
   2) przeznaczenie uzupełniające:
      a) obiekty małej architektury,
      b) drogi wewnętrzne, w tym trasy piesze,
      c) tereny rekreacji,
      d) urządzenia towarzyszące.
2. Na terenach oznaczonych symbolami kolejno od **1ZP1** do **7ZP1**:

1) obowiązuje nakaz stosowania zasad zagospodarowania terenu zgodnie z § 12;
2) obowiązuje zakaz lokalizowania nowych obiektów budowlanych, z wyjątkiem podziemnych sieci i obiektów infrastruktury technicznej;
3) dopuszcza się:
   a) wprowadzenie utwardzonych nawierzchni dojazdowych,
   b) uzupełniające nasadzenia zieleni w granicach terenu, wprowadzane w sposób nienaruszający istniejących wartości środowiska przyrodniczego.

§ 64

**Ustalenia szczegółowe dla terenu ZP2**

1. Ustala się dla terenów oznaczonych symbolami kolejno od **1ZP2** do **16ZP2** przeznaczenie:
   1) podstawowe – tereny zieleni urządzonej;
   2) przeznaczenie uzupełniające:
      a) obiekty małej architektury,
      b) tereny rekreacji i place zabaw dla dzieci
      c) urządzenia towarzyszące.
2. Na terenach oznaczonych symbolami kolejno od **1ZP2** do **16ZP2**:
   1) obowiązuje zakaz lokalizowania nowych obiektów budowlanych, z wyjątkiem sieci i obiektów infrastruktury technicznej;
   2) dopuszcza się:
      a) uzupełniające nasadzenia zieleni w granicach terenu, wprowadzane w sposób nienaruszający istniejących wartości środowiska przyrodniczego,
      b) lokalizację sieci infrastruktury technicznej.

§ 65

**Ustalenia szczegółowe dla terenu ZP3**

1. Ustala się dla terenów oznaczonych symbolami **1ZP3, 2ZP3** i **3ZP3** przeznaczenie:
   1) podstawowe – tereny zieleni urządzonej;
   2) przeznaczenie uzupełniające:
      a) obiekty małej architektury,
      b) urządzenia towarzyszące.
2. Na terenach oznaczonych symbolami **1ZP3, 2ZP3** i **3ZP3**:
   1) obowiązuje zakaz lokalizowania nowych obiektów budowlanych, z wyjątkiem sieci i obiektów infrastruktury technicznej;
   2) dopuszcza się:
      a) uzupełniające nasadzenia zieleni w granicach terenu, wprowadzane w sposób nienaruszający istniejących wartości środowiska przyrodniczego,
      b) lokalizację sieci infrastruktury technicznej.

§ 66

**Ustalenia szczegółowe dla terenu ZD1**

1. Ustala się dla terenów oznaczonych symbolami kolejno od **1ZD1** do **10ZD1** przeznaczenie:
   1) podstawowe: tereny ogrodów działkowych;
   2) przeznaczenie uzupełniające:
      a) obiekty małej architektury,
      b) place zabaw dla dzieci,
      c) drogi wewnętrzne,
      d) urządzenia towarzyszące.

§ 67

**Ustalenia szczegółowe dla terenu ZD2**

1. Ustala się dla terenów oznaczonych symbolami **1ZD2, 2ZD2** i **3ZD2** przeznaczenie:
   1) podstawowe: tereny ogrodów przydomowych;
   2) przeznaczenie uzupełniające:
   a) obiekty małej architektury,
   b) urządzenia towarzyszące.
2. Na terenach oznaczonych symbolami **1ZD2, 2ZD2** i **3ZD2** ustala się następujące szczegółowe warunki i zasady zabudowy oraz zagospodarowania terenu dla poszczególnych działek:
   a) zakaz lokalizowania obiektów budowlanych;
   b) dopuszcza się lokalizacje sieci infrastruktury technicznej.

§ 68

**Ustalenia szczegółowe dla terenu ZC**

1. Ustala się dla terenów oznaczonych symbolami **1ZC** i **2ZC** przeznaczenie:
   1) podstawowe: teren cmentarza z kaplicą;
   2) przeznaczenie uzupełniające:
      a) obiekty socjalno-usługowo-mieszkalne,
      b) obiekty małej architektury,
      c) zieleń,
      d) drogi wewnętrzne,
      e) urządzenia towarzyszące.
2. Na terenach oznaczonych symbolami **1ZC** i **2ZC** ustala się następujące szczegółowe warunki i zasady zabudowy oraz zagospodarowania:
   1) dla terenu obowiązuje:
      a) maksymalna wysokość obiektów socjalno-usługowo-mieszkalnych – 8 m,
   2) stosowanie dachów o spadkach do 45°, dopuszcza się dachy o nietypowych formach i kształtach;
   3) dla zabudowy istniejącej w sytuacji rozbudowy i przebudowy dopuszcza się utrzymanie dotychczasowej wysokości budynku, formy, kształtu, spadku i pokrycia dachu.

§ 69

**Ustalenia szczegółowe dla terenu ZL**

1. Ustala się dla terenów oznaczonych symbolami kolejno od **1ZL** do **44ZL** przeznaczenie:
   1) podstawowe: tereny lasów i zadrzewień;
   2) przeznaczenie uzupełniające: rekreacja.
2. Na terenach oznaczonych symbolami kolejno od **1ZL** do **44ZL**:
   1) obowiązuje zakaz lokalizowania nowych obiektów niezwiązanych z produkcją i obsługą leśną;
   2) dopuszcza się lokalizację:
      a) terenowych obiektów sportowo-rekreacyjnych,
      b) utwardzonych nawierzchni dojazdowych,
      c) sieci infrastruktury technicznej.

§ 70

**Ustalenia szczegółowe dla terenu ZL/WS1**

1. Ustala się dla terenów oznaczonych symbolami **1ZL/WS1, 2ZL/WS1** i **3ZL/WS1** przeznaczenie podstawowe – tereny przyrodniczo czynne (tereny lasów i zadrzewień) okresowo gromadzące wody powierzchniowe (poldery przeciwpowodziowe).
2. Na terenach oznaczonych symbolami **1ZL/WS1**, **2ZL/WS1** i **3ZL/WS1** ustala się następujące szczegółowe warunki i zasady zagospodarowania terenu:
   1) obowiązuje zakaz lokalizowania obiektów budowlanych, w tym związanych z produkcją i obsługą leśnictwa, z wyjątkiem obiektów hydrotechnicznych;
   2) dopuszcza się prowadzenie ścieżek rowerowych i dróg śródpolnych.

§ 71

**Ustalenia szczegółowe dla terenu ZL/WS2**

1. Ustala się dla terenów oznaczonych symbolami **1ZL/WS2** i **2ZL/WS2** przeznaczenie:
   1) podstawowe – tereny leśne;
   2) uzupełniające – tereny wód powierzchniowych śródlądowych – zbiorniki gromadzące wodę do naśnieżania.
2. Na terenach oznaczonych symbolami **1ZL/WS2** i **2ZL/WS2** ustala się następujące szczegółowe warunki i zasady zagospodarowania terenu obowiązuje:
   1) zakaz lokalizowania obiektów budowlanych, z wyjątkiem sieci infrastruktury technicznej i obiektów hydrotechnicznych;
   2) utrzymanie bioróżnorodności istniejących zespołów roślinności wzdłuż cieków i zbiorników wodnych;
   3) nakaz konserwacji brzegów wód powierzchniowych.

§ 72

**Ustalenia szczegółowe dla terenu WS**

1. Ustala się dla terenów oznaczonych symbolami kolejno od **1WS** do **25WS** przeznaczenie podstawowe – tereny wód powierzchniowych śródlądowych.
2. Na terenach oznaczonych symbolami kolejno od **1WS** do **25WS** ustala się następujące szczegółowe warunki i zasady zagospodarowania terenu obowiązuje:
   1) zakaz lokalizowania obiektów budowlanych, z wyjątkiem sieci infrastruktury technicznej i obiektów hydrotechnicznych;
   2) utrzymanie bioróżnorodności istniejących zespołów roślinności wzdłuż cieków i zbiorników wodnych;
   3) nakaz konserwacji brzegów wód powierzchniowych.

§ 73

**Ustalenia szczegółowe dla terenu KS1**

1. Ustala się dla terenów oznaczonych symbolami **1KS1** i **2KS1** przeznaczenie:
   1) podstawowe: tereny komunikacji samochodowej – parkingi;
   2) przeznaczenie uzupełniające:
      a) zieleń,
      b) drogi wewnętrzne,
      c) urządzenia towarzyszące.

§ 74

**Ustalenia szczegółowe dla terenu KS2**

1. Ustala się dla terenów oznaczonych symbolami kolejno od **1KS2** do **3KS2** przeznaczenie:
   1) podstawowe: tereny komunikacji samochodowej – garaże;
   2) przeznaczenie uzupełniające:
      a) zieleń,
      b) drogi wewnętrzne,
      c) urządzenia towarzyszące.
2. Na terenach oznaczonych symbolami kolejno od **1KS2** do **3KS2** ustala się następujące szczegółowe warunki i zasady zabudowy oraz zagospodarowania:
   1) dla terenu obowiązuje:
      a) maksymalny wskaźnik intensywności zabudowy garażowej – 0,4,
      b) maksymalna wysokość zabudowy garażowej – 4 m,
      c) minimalna powierzchnia biologicznie czynna – 55% powierzchni działki, w tym minimum 70% powierzchni terenów zielonych.

§ 75

**Ustalenia szczegółowe dla terenu KS3**

1. Ustala się dla terenów oznaczonych symbolami od **1KS3** do **7KS3** przeznaczenie:
   1) podstawowe: tereny komunikacji samochodowej – parkingi;
   2) przeznaczenie uzupełniające:
      a) zieleń,
      b) drogi wewnętrzne,
      c) urządzenia towarzyszące.
2. Na terenach oznaczonych symbolami od **1KS3** do **7KS3** ustala się następujące szczegółowe warunki i zasady zagospodarowania:
   1) obowiązek skanalizowania i odprowadzenia zanieczyszczonych wód deszczowych;
   2) obowiązek nasadzenia wysokiej i średniej zieleni urządzonej na co najmniej 25% powierzchni terenu;
   3) zakaz lokalizacji zabudowy kubaturowej.

§ 76

**Ustalenia szczegółowe dla terenu ZL/KS**

1. Ustala się dla terenów oznaczonych symbolami **1ZL/KS** i **2ZL/KS** przeznaczenie:
   1) podstawowe: tereny leśne;
   2) przeznaczenie uzupełniające:
      a) tereny komunikacji samochodowej – parkingi;
      b) drogi wewnętrzne,
      c) urządzenia towarzyszące.
2. Na terenach oznaczonych symbolami **1ZL/KS** i **2ZL/KS** ustala się następujące szczegółowe warunki i zasady zagospodarowania:
   1) obowiązek skanalizowania i oczyszczenia zanieczyszczonych wód deszczowych;
   2) obowiązek nasadzenia wysokiej i średniej zieleni urządzonej na co najmniej 25% powierzchni terenu;
   3) zakaz lokalizacji zabudowy kubaturowej.

§ 77

**Ustalenia szczegółowe dla terenu KK**

1. Ustala się dla terenów oznaczonych symbolami kolejno od **1KK** do **4KK** przeznaczenie:
   1) podstawowe: tereny komunikacji kolejowej;
   2) przeznaczenie uzupełniające:
      a) drogi pieszo-rowerowe,
      b) zieleń niska,
      c) urządzenia towarzyszące.
2. Na terenach oznaczonych symbolami kolejno od **1KK** do **4KK** ustala się następujące szczegółowe warunki i zasady zabudowy oraz zagospodarowania:
   1) nakazuje się pozostawienie pasa o szerokości 3,0 m dla potrzeb kolejowej drogi technicznej, zgodnie z przepisami szczególnymi;
   2) skrzyżowania dróg z linią kolejową w jednymi poziomie wymagają zachowania parametrów trójkąta widoczności, zgodnie z przepisami szczególnymi;
   3) w przypadku likwidacji linii kolejowej ustala się urządzenie tras pieszych i rowerowych oraz zagospodarowanie terenu zielenią niską i wysoką.

§ 78

**Ustalenia szczegółowe dla terenu ZL/KKK**

1. Ustala się dla terenów oznaczonych symbolami **1ZL/KKK** i **2ZL/KKK** przeznaczenie:
   1) podstawowe: tereny leśne;
   2) przeznaczenie uzupełniające:
      a) trasa kolejki krzesełkowej,
      b) urządzenia towarzyszące.
2. Na terenach oznaczonych symbolami **1ZL/KKK** i **2ZL/KKK**:
   1) dopuszcza się lokalizację terenowych obiektów sportowych i rekreacyjnych;
   2) obowiązuje zakaz zabudowy obiektami budowlanymi niezwiązanymi z przeznaczeniem podstawowym, z wyjątkiem małej architektury i sieci infrastruktury technicznej;
   3) wprowadza się obowiązek monitorowania środowiska przez właściciela w trakcie eksploatacji obiektu.

§ 79

**Ustalenia szczegółowe dla terenu KD(G)1**

1. Ustala się dla terenu oznaczonego symbolem **1KD(G)1** przeznaczenie:
   1) podstawowe: tereny dróg publicznych – węzła drogowego;
   2) przeznaczenie uzupełniające:
      a) mała architektura,
      b) zieleń niska,
      c) urządzenia towarzyszące.
2. Na terenie oznaczonym symbolem **1KD(G)1**:
   1) obowiązuje zakaz zabudowy obiektami budowlanymi niezwiązanymi z przeznaczeniem podstawowym, z wyjątkiem małej architektury, sieci infrastruktury technicznej;
   2) dopuszcza się:
      a) nasadzenia zieleni pod warunkiem braku zagrożenia bezpieczeństwa ruchu,
      b) lokalizację sieci uzbrojenia technicznego, zgodnie z obowiązującymi przepisami i normami,
3. Na terenie oznaczonym symbolem **1KD(G)1** ustala się możliwość tymczasowego użytkowania obiektów istniejących, do czasu realizacji przeznaczenia podstawowego.

§ 80

**Ustalenia szczegółowe dla terenu KD(G)2**

1. Ustala się dla terenów oznaczonych symbolami **1KD(G)2, 2KD(G)2** i **3KD(G)2** przeznaczenie:
   1) podstawowe: tereny dróg publicznych – ulicy głównej;
   2) przeznaczenie uzupełniające:
      a) mała architektura,
      b) zieleń niska,
      c) urządzenia towarzyszące,
2. Na terenach oznaczonych symbolami **1KD(G)2**, **2KD(G)2** i **3KD(G)2:**
   1) obowiązuje zakaz zabudowy obiektami budowlanymi niezwiązanymi z przeznaczeniem podstawowym, z wyjątkiem małej architektury i sieci infrastruktury technicznej,
   2) dopuszcza się:
      a) bezpośrednie wjazdy z posesji i dróg niewskazanych planem po uzgodnieniu z zarządcą drogi;
      b) wprowadzenie zieleni oraz elementów małej architektury,
      c) organizowanie stanowisk postojowych przy pasie drogowym,
      d) nasadzenia i uzupełnienie drzewostanu pod warunkiem braku zagrożenia bezpieczeństwa ruchu,
      e) lokalizację sieci uzbrojenia technicznego na skraju terenów, zgodnie z obowiązującymi przepisami i normami.
3. Na terenach oznaczonych symbolami **1KD(G)2**, **2KD(G)2** i **3KD(G)2** ustala się następujące szczegółowe warunki i zasady zabudowy oraz zagospodarowania:
   1) szerokość w liniach rozgraniczających – 40 m;
   2) szerokość jezdni do 12 m;
   3) dostępność terenów zainwestowanych poprzez ulice klasy niższej, zgodnie z kategoryzacją dróg publicznych;
   4) odległość pomiędzy obiektami budowlanymi nieprzeznaczonymi na stały pobyt ludzi a zewnętrzną krawędzią jezdni nie może być mniejsza niż 10 m na terenie zabudowanym i niemniejsza niż 20 m poza terenem zabudowanym;
   5) odległość pomiędzy obiektami przeznaczonymi na stały pobyt ludzi a zewnętrzną krawędzią jezdni nie może być mniejsza niż 10 m na terenie zabudowanym; poza terenem zabudowanym, nie mniejsza niż 30 m dla budynków jednokondygnacyjnych i nie mniejsza niż 40 m dla budynków wielokondygnacyjnych;
   6) ustala się strefę lokalizacji środków ochrony przed szkodliwym wpływem ruchu samochodowego między linią zabudowy i linią rozgraniczającą drogi.

§ 81

**Ustalenia szczegółowe dla terenu KD(Z)**

1. Ustala się dla terenów oznaczonych symbolami od **1KD(Z)** do **5KD(Z)** przeznaczenie:

1) podstawowe: tereny dróg publicznych – ulicy zbiorczej;
2) przeznaczenie uzupełniające:
   a) mała architektura,
   b) zieleń niska,
   c) urządzenia towarzyszące,

2. Na terenach oznaczonych symbolami od **1KD(Z)** do **5KD(Z):**
   1) obowiązuje zakaz zabudowy obiektami budowlanymi niezwiązanymi z przeznaczeniem podstawowym, z wyjątkiem małej architektury i sieci infrastruktury technicznej,
   2) dopuszcza się:
      a) bezpośrednie wjazdy z posesji i dróg niewskazanych planem po uzgodnieniu z zarządcą drogi;
      b) wprowadzenie zieleni oraz elementów małej architektury,
      c) organizowanie stanowisk postojowych przy pasie drogowym,
      d) nasadzenia i uzupełnienie drzewostanu pod warunkiem braku zagrożenia bezpieczeństwa ruchu,
      e) lokalizację sieci uzbrojenia technicznego na skraju terenów, zgodnie z obowiązującymi przepisami i normami,
      f) korektę łuków ulicy dla poprawy warunków widoczności i bezpieczeństwa ruchu.
3. Na terenach oznaczonych symbolami od **1KD(Z)** do **5KD(Z)** ustala się następujące szczegółowe warunki i zasady zabudowy oraz zagospodarowania:
   1) bezpośrednie wjazdy z posesji i dróg niewskazanych planem po uzgodnieniu z zarządcą drogi;
   2) szerokość w liniach rozgraniczających – 20 m;
   3) szerokość jezdni – 7 m;
   4) dostępność terenów zainwestowanych poprzez ulice klasy niższej, zgodnie z kategoryzacją dróg publicznych;
   5) z wyjątkiem miejsc o mniejszych szerokościach na rysunku planu, obowiązuje odległość pomiędzy obiektami budowlanymi a zewnętrzną krawędzią jezdni nie mniejsza niż 10 m na terenie zabudowanym i nie mniejsza niż 20 m poza terenem zabudowanym.

§ 82

**Ustalenia szczegółowe dla terenu KD(L)**

1. Ustala się dla terenów oznaczonych symbolami od **1KD(L)** do **9KD(L)** przeznaczenie:
   1) podstawowe: tereny dróg publicznych – ulicy lokalnej;
   2) przeznaczenie uzupełniające:
      a) mała architektura,
      b) zieleń niska,
      c) urządzenia towarzyszące.
2. Na terenach oznaczonych symbolami od **1KD(L)** do **9KD(L):**
   1) obowiązuje zakaz zabudowy obiektami budowlanymi niezwiązanymi z przeznaczeniem podstawowym, z wyjątkiem małej architektury i sieci infrastruktury technicznej;
   2) dopuszcza się:
      a) wprowadzenie drogi pieszo-rowerowej,
      b) wprowadzenie zieleni oraz elementów małej architektury,
      c) organizowanie stanowisk postojowych przy pasie drogowym,
      d) nasadzenia i uzupełnienie drzewostanu pod warunkiem braku zagrożenia bezpieczeństwa ruchu,
      e) lokalizację sieci uzbrojenia technicznego na skraju terenów, zgodnie z obowiązującymi przepisami i normami,
      f) korektę łuków drogi dla poprawy warunków widoczności i bezpieczeństwa ruchu.
3. Na terenach oznaczonych symbolami od **1KD(L)** do **9KD(L)** ustala się następujące szczegółowe warunki i zasady zabudowy oraz zagospodarowania:
   1) szerokość w liniach rozgraniczających – 12 m;
   2) szerokość jezdni – 6 m;
   3) minimalne promienie skrętu – 12 m na łuku zewnętrznym;
   4) ustala się obowiązek spełnienia parametrów dróg pożarowych;
   5) dostępność terenów zainwestowanych poprzez ulice klasy niższej, zgodnie z kategoryzacją dróg publicznych;
   6) z wyjątkiem miejsc o mniejszych szerokościach na rysunku planu, obowiązuje odległość pomiędzy obiektami budowlanymi a zewnętrzną krawędzią jezdni nie mniejsza niż 6 m na terenie zabudowanym i nie mniejsza niż 15 m poza terenem zabudowanym.

§ 83

**Ustalenia szczegółowe dla terenu KD(D)**

1. Ustala się dla terenów oznaczonych symbolami od **1KD(D)** do **29KD(D)** przeznaczenie:
   1) podstawowe: tereny dróg publicznych – ulicy dojazdowej;
   2) przeznaczenie uzupełniające:
      a) mała architektura,
      b) zieleń niska,
      c) urządzenia towarzyszące.
2. Na terenach oznaczonych symbolami od **1KD(D)** do **29KD(D):**
   1) obowiązuje zakaz zabudowy obiektami budowlanymi niezwiązanymi z przeznaczeniem podstawowym, z wyjątkiem małej architektury i sieci infrastruktury technicznej;
   2) dopuszcza się:
      a) wprowadzenie drogi pieszo-rowerowej,
      b) wprowadzenie zieleni oraz elementów małej architektury,
      c) organizowanie stanowisk postojowych przy pasie drogowym,
      d) nasadzenia i uzupełnienie drzewostanu pod warunkiem braku zagrożenia bezpieczeństwa ruchu,
      e) lokalizację sieci uzbrojenia technicznego na skraju terenów, zgodnie z obowiązującymi przepisami i normami,
      f) korektę łuków drogi dla poprawy warunków widoczności i bezpieczeństwa ruchu.
3. Na terenach oznaczonych symbolami od **1KD(D)** do **29KD(D)** ustala się następujące szczegółowe warunki i zasady zabudowy oraz zagospodarowania:

1) szerokość w liniach rozgraniczających – 10 m;
2) szerokość jezdni – 6 m;
3) minimalne promienie skrętu – 12 m na łuku zewnętrznym;
4) ustala się obowiązek spełnienia parametrów dróg pożarowych;
5) dostępność terenów zainwestowanych poprzez ulice klasy niższej, zgodnie z kategoryzacją dróg publicznych;
6) obowiązuje minimalna odległość pomiędzy obiektami budowlanymi a zewnętrzną krawędzią jezdni – 6 m.

§ 84

**Ustalenia szczegółowe dla terenu KDP**

1. Ustala się dla terenów oznaczonych symbolami od **1KDP** do **50KDP** przeznaczenie:
   1) podstawowe: tereny dróg publicznych - ulicy pieszo-jezdnej;
   2) przeznaczenie uzupełniające:
      a) mała architektura,
      b) zieleń niska,
      c) urządzenia towarzyszące.
2. Na terenach oznaczonych symbolami od **1KDP** do **50KDP**:
   1) obowiązuje zakaz zabudowy obiektami budowlanymi niezwiązanymi z przeznaczeniem podstawowym, z wyjątkiem małej architektury i sieci infrastruktury technicznej;
   2) dopuszcza się:
      a) wprowadzenie zieleni oraz elementów małej architektury,
      b) jednoprzestrzenne zagospodarowanie w formie uliczek ruchu uspokojonego, z lokalizacją ścieżek pieszo-rowerowych poza pasem jezdni,
      c) organizowanie stanowisk postojowych przy pasie drogowym,
      d) nasadzenia drzewostanu pod warunkiem braku zagrożenia bezpieczeństwa ruchu,
      e) lokalizację sieci uzbrojenia technicznego na skraju terenów, zgodnie z obowiązującymi przepisami i normami,
      f) wprowadzenie elementów wymuszających spowolnienie ruchu kołowego.
3. Na terenach oznaczonych symbolami od **1KDP** do **50KDP** ustala się następujące szczegółowe warunki i zasady zabudowy oraz zagospodarowania:
   1) szerokość w liniach rozgraniczających – od 5 do 9 m;
   2) szerokość utwardzonej jezdni – minimum 3,5 m;
   3) minimalne promienie skrętu – 11 m na łuku zewnętrznym;
   4) ustala się obowiązek spełnienia parametrów dróg pożarowych.

§ 85

**Ustalenia szczegółowe dla terenu KP**

1. Ustala się dla terenów oznaczonych symbolami od **1KP** do **10KP** przeznaczenie:
   1) podstawowe: tereny dróg publicznych – ciągu pieszego;
   2) przeznaczenie uzupełniające: urządzenia towarzyszące i zieleń.
2. Na terenach oznaczonych symbolami od **1KP** do **10KP**:
   1) obowiązuje zakaz zabudowy obiektami budowlanymi niezwiązanymi z przeznaczeniem podstawowym, z wyjątkiem małej architektury i sieci infrastruktury technicznej;
   2) dopuszcza się:
      a) nasadzenia drzewostanu pod warunkiem braku zagrożenia bezpieczeństwa ruchu,
      b) lokalizację sieci uzbrojenia technicznego na skraju terenów, zgodnie z obowiązującymi przepisami i normami.
3. Na terenach oznaczonych symbolami od **1KP** do **10KP** ustala się następujące szczegółowe warunki i zasady zabudowy oraz zagospodarowania:
   1) minimalna szerokość w liniach rozgraniczających – 4 m;
   2) przy istniejącej zabudowie mieszkaniowej, przystosowanie do przejazdu pojazdów specjalnych, odpowiadające parametrom dróg pożarowych.

§ 86

**Ustalenia szczegółowe dla terenu KDW**

1. Ustala się dla terenów oznaczonych symbolami kolejno od **1KDW** do **6KDW** przeznaczenie:
   1) podstawowe: tereny dróg wewnętrznych;
   2) przeznaczenie uzupełniające:
      a) mała architektura,
      b) zieleń niska,
      c) urządzenia towarzyszące.
2. Na terenach oznaczonych symbolami kolejno od **1KDW** do **6KDW**:
   1) obowiązuje zakaz zabudowy obiektami budowlanymi niezwiązanymi z przeznaczeniem podstawowym, z wyjątkiem małej architektury i sieci infrastruktury technicznej;
   2) dopuszcza się:
      a) wprowadzenie drogi pieszo-rowerowej,
      b) wprowadzenie zieleni oraz elementów małej architektury,
      c) organizowanie stanowisk postojowych przy pasie drogowym,
      d) nasadzenia i uzupełnienie drzewostanu pod warunkiem braku zagrożenia bezpieczeństwa ruchu,
      e) lokalizację sieci uzbrojenia technicznego na skraju terenów, zgodnie z obowiązującymi przepisami i normami,
3. Na terenach oznaczonych symbolami kolejno od **1KDW** do **6KDW** ustala się następujące szczegółowe warunki i zasady zabudowy oraz zagospodarowania:
   1) ustala się obowiązek spełnienia parametrów dróg pożarowych;
   2) obowiązuje minimalna odległość pomiędzy obiektami budowlanymi a zewnętrzną krawędzią jezdni – 6 m.

§ 87

**Ustalenia szczegółowe dla terenu KR**

1. Ustala się dla terenów oznaczonych symbolami od **1KR** do **7KR** przeznaczenie:
   1) podstawowe: tereny dróg gospodarczych;

2) Na terenach oznaczonych symbolami KR dopuszcza się:
   a) prowadzenie tras sportowo-rekreacyjnych, w tym ścieżki rowerowe,
   b) urządzenia towarzyszące służące uzbrojeniu technicznemu terenu,
   c) obiekty małej architektury.
2) Na terenach oznaczonych symbolami od **1KR** do **7KR** ustala się:
   a) jednoprzestrzenne zagospodarowanie dróg,
   b) minimalną szerokość w liniach rozgraniczających – 4,5 m,
   c) zagospodarowanie dróg wyłącznie o nawierzchni powierzchni biologicznie czynnej.

§ 88

**Ustalenia szczegółowe dla terenu E**

1. Ustala się dla terenów oznaczonych symbolami kolejno od **1E** do **10E** przeznaczenie:
   1) podstawowe: tereny urządzeń elektroenergetycznych;
   2) przeznaczenie uzupełniające:
      a) zieleń,
      b) drogi wewnętrzne,
      c) urządzenia towarzyszące.
2. Na terenach oznaczonych symbolami kolejno od **1E** do **10E** ustala się następujące szczegółowe warunki i zasady zabudowy oraz zagospodarowania:
   1) dla terenu obowiązuje:
      a) sposób zagospodarowania zgodnie z przepisami szczególnymi,
      b) minimalna powierzchnia biologicznie czynna – 20% powierzchni działki.

§ 89

**Ustalenia szczegółowe dla terenu G1**

1. Ustala się dla terenu oznaczonego symbolem **1G1** przeznaczenie:
   1) podstawowe: tereny urządzeń gazownictwa;
   2) przeznaczenie uzupełniające:
      a) zieleń,
      b) drogi wewnętrzne,
      c) urządzenia towarzyszące.
2. Na terenie oznaczonym symbolem **1G1** ustala się następujące szczegółowe warunki i zasady zabudowy oraz zagospodarowania:
   1) dla terenu obowiązuje:
      a) sposób zagospodarowania zgodnie z przepisami szczególnymi,
      b) minimalna powierzchnia biologicznie czynna - 55% powierzchni działki, w tym minimum 70% powierzchni terenów zielonych.

§ 90

**Ustalenia szczegółowe dla terenu G2**

1. Ustala się dla terenu oznaczonego symbolem **1G2** przeznaczenie:
   1) podstawowe: tereny urządzeń gazownictwa;
   2) przeznaczenie uzupełniające:
      a) zieleń,
      b) drogi wewnętrzne,
      c) urządzenia towarzyszące.
2. Na terenie oznaczonym symbolem **1G2** ustala się następujące szczegółowe warunki i zasady zabudowy oraz zagospodarowania:
   1) dla terenu obowiązuje:
      a) sposób zagospodarowania zgodnie z przepisami szczególnymi,
      b) minimalna powierzchnia biologicznie czynna - 50% powierzchni działki.

§ 91

**Ustalenia szczegółowe dla terenu T**

1. Ustala się dla terenu oznaczonego symbolem **1T** przeznaczenie:
   1) podstawowe: tereny urządzeń telekomunikacyjnych;
   2) przeznaczenie uzupełniające:
      a) zieleń,
      b) drogi wewnętrzne,
      c) urządzenia towarzyszące.
2. Na terenie oznaczonym symbolem **1T** ustala się następujące szczegółowe warunki i zasady zabudowy oraz zagospodarowania:
   1) dla terenu obowiązuje:
      a) sposób zagospodarowania zgodnie z przepisami szczególnymi,
      b) minimalna powierzchnia biologicznie czynna – 20% powierzchni działki.

Rozdział 4

**Przepisy końcowe**

§ 92

1. Ustala się następujące stawki procentowe w stosunku do wzrostu wartości nieruchomości objętych niniejszym planem, służące naliczeniu jednorazowej opłaty uiszczanej przez właścicieli nieruchomości z wyjątkiem gminy, w przypadku ich zbycia w ciągu 5 lat od dnia, w którym ustalenia niniejszego planu stały się obowiązujące:
   1) tereny nowo projektowanej zabudowy mieszkaniowej 30%,
   2) tereny nowo projektowanej zabudowy mieszkaniowo-usługowej 30%,
   3) tereny nowo projektowanych usług 30%,
   4) pozostałe tereny zainwestowane niebędące zadaniami celu publicznego 30%,
   5) terenów objętych zadaniami celu publicznego 30%.

§ 93

Wykonanie uchwały powierza się Burmistrzowi Miasta Szczawno Zdrój.

§ 94

Uchwała wchodzi w życie po upływie 30 dni od daty ogłoszenia w Dzienniku Urzędowym Województwa Dolnośląskiego.

PRZEWODNICZĄCY
RADY MIEJSKIEJ

*STANISŁAW BORKUSZ*

**Załącznik nr 1 do uchwały Rady Miejskiej w Szczawnie Zdroju z dnia 27 października 2006 r. (poz. 328)**

ARKUSZ 1.

WYRYS ZE STUDIUM
UWARUNKOWAŃ I KIERUNKÓW
ZAGOSPODAROWANIA PRZESTRZENNEGO
MIASTA SZCZAWNA ZDROJU

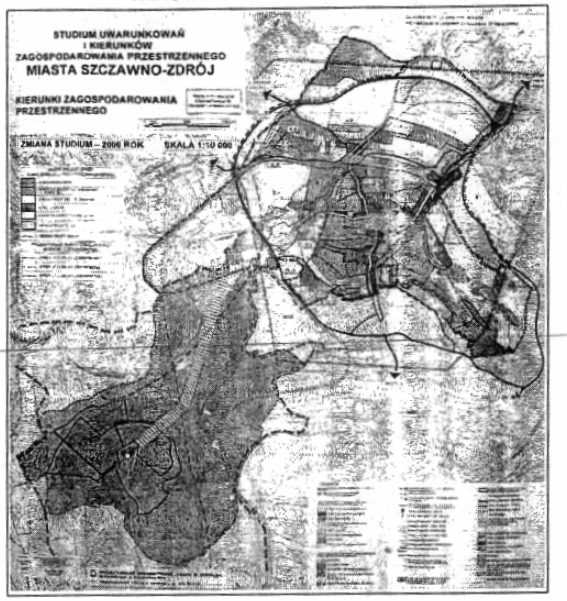


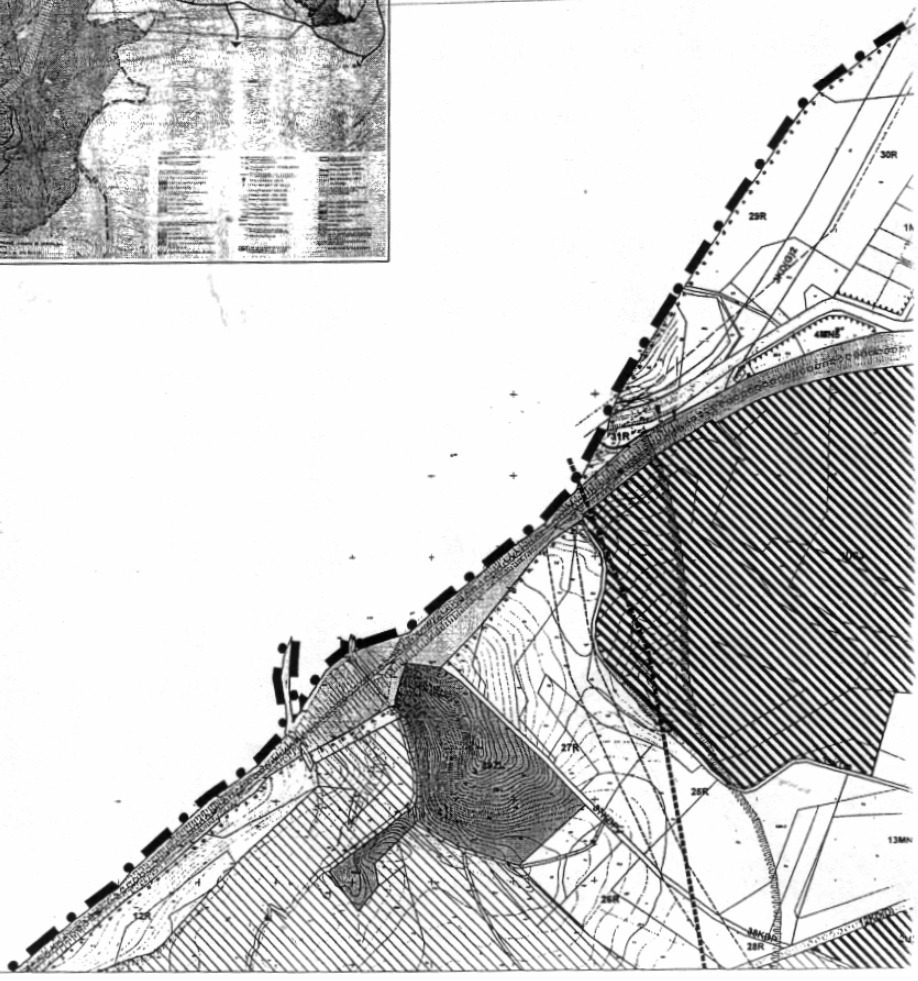

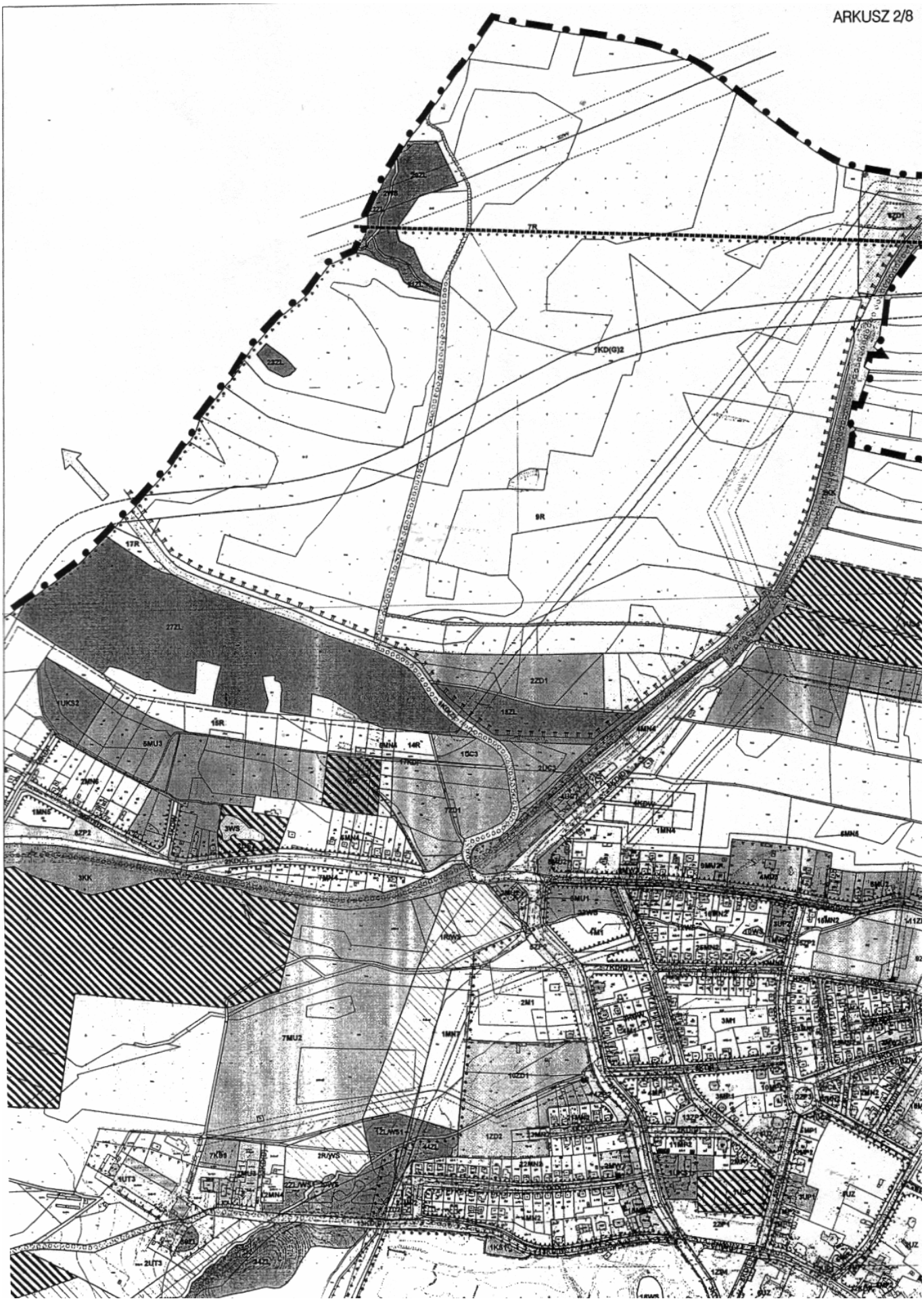
ARKUSZ 2/8

ARKUSZ 3/8

# MIEJSCOWY PLAN ZAGOSPODAROWANIA PRZESTRZENNEGO UZDROWISKOWEJ GMINY MIEJSKIEJ SZCZAWNO ZDRÓJ

~~SKALA 1 : 2 000~~

pomniejszono do skali 1 : 8 000

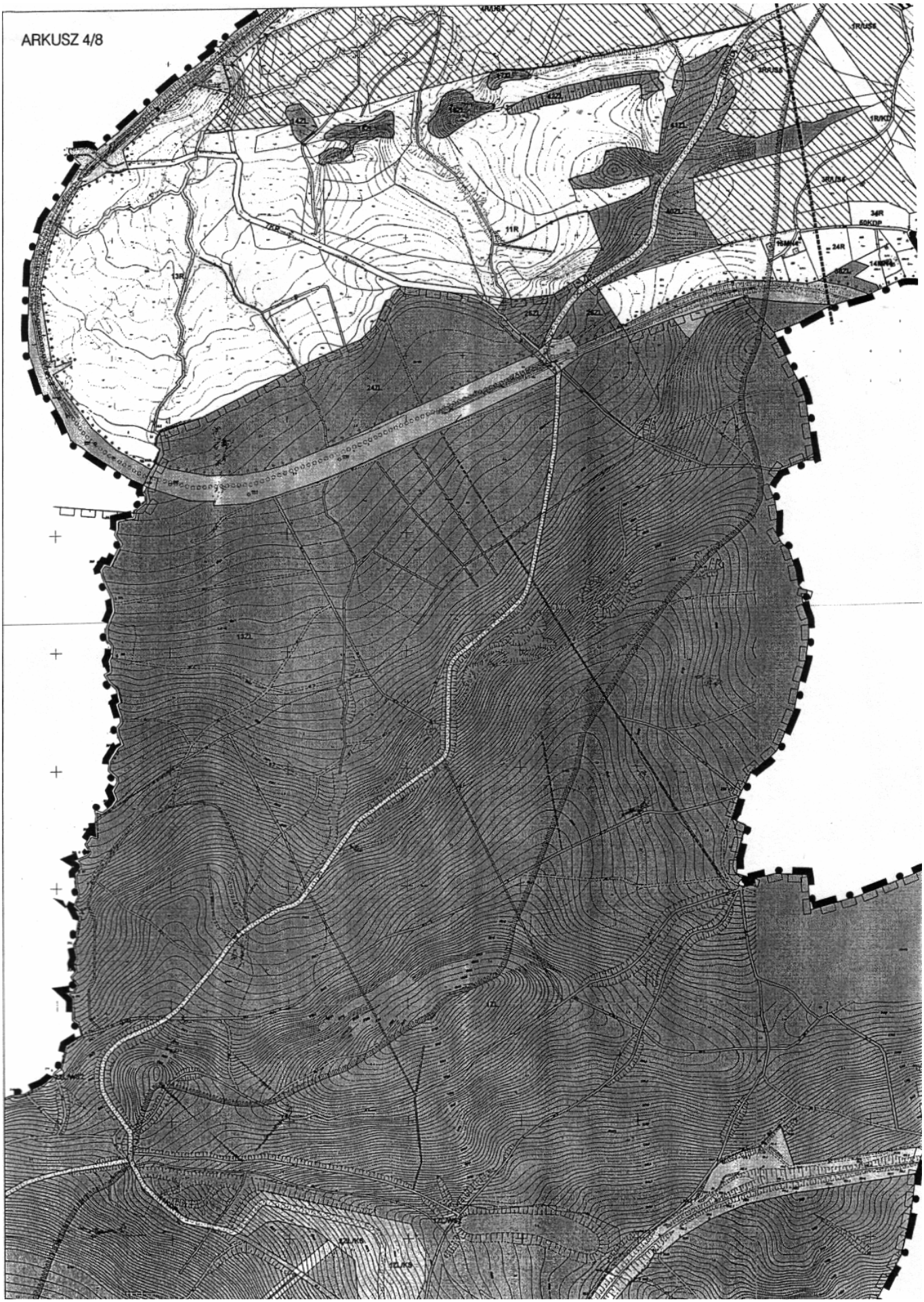
ARKUSZ 4/8

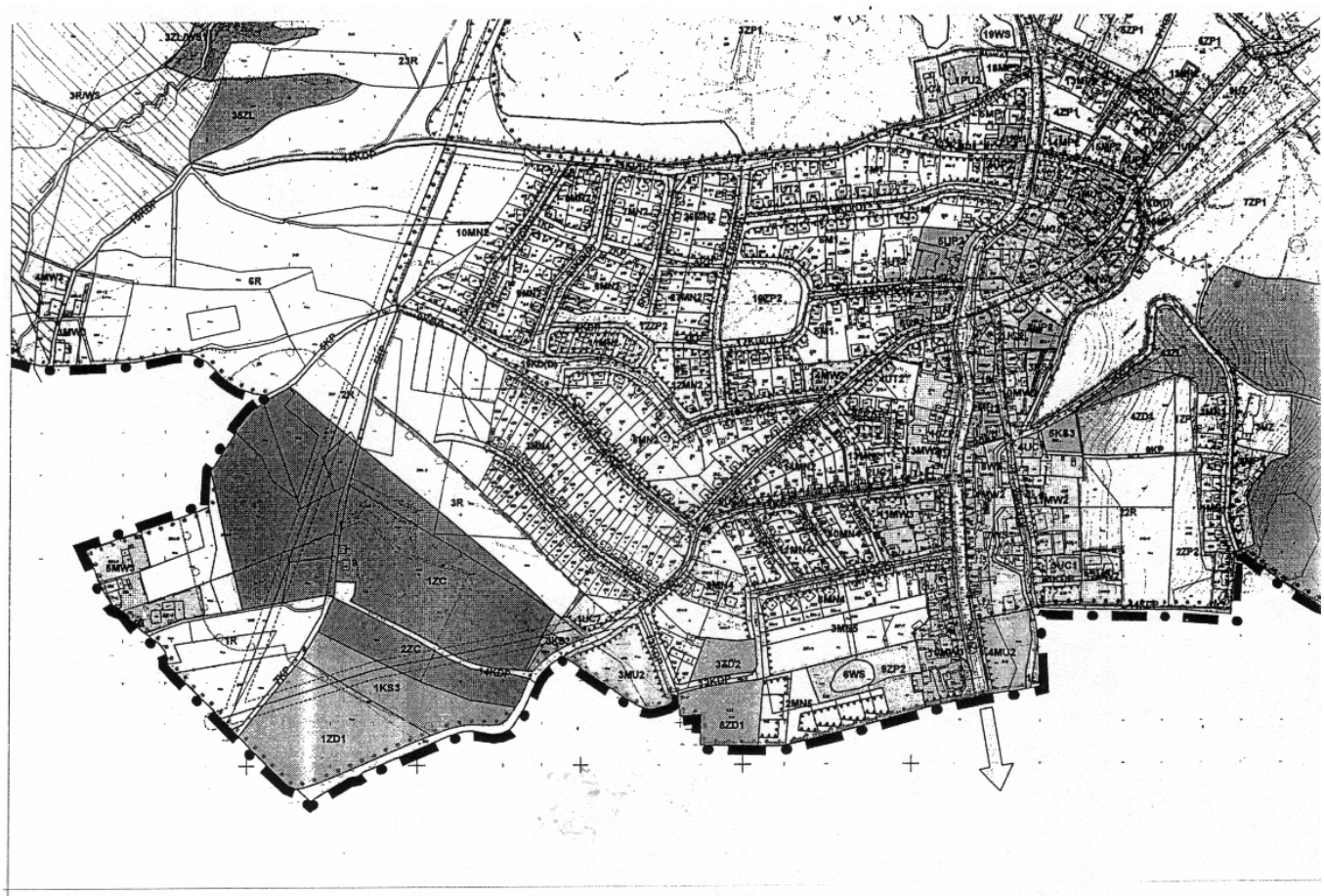

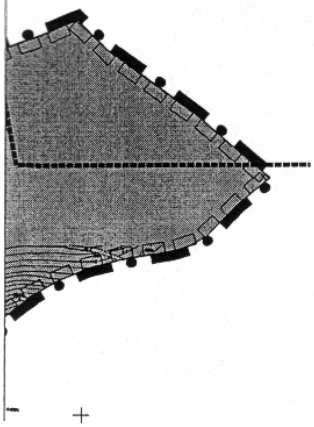

LEGENDA
OZNACZENIA USTALEŃ PLANU

oznaczenia ogólne
- granica obszaru objętego planem
- MN...1 symbol jednostki

oznaczenia regulacyjne
- obowiązujące linie rozgraniczające tereny o różnym przeznaczeniu lub sposobie zagospodarowania
- orientacyjne linie rozgraniczające tereny o różnym przeznaczeniu lub sposobie zagospodarowania
- nieprzekraczalne linie zabudowy
- obowiązujące linie zabudowy
- linie podziału wewnętrznego

oznaczenie funkcjonalne
- MP tereny zabudowy mieszkaniowo-pensjonatowej
- M tereny zabudowy mieszkaniowej mieszanej
- MN tereny zabudowy mieszkaniowej jednorodzinnej
- MW tereny zabudowy mieszkaniowej wielorodzinnej
- MU tereny zabudowy mieszkaniowo - usługowej
- UZ tereny zabudowy sanatoryjnej i uzdrowiskowej
- UC tereny usług komercyjnych
- UT tereny usług turystyki
- UP tereny zabudowy publicznych
- UKS tereny zabudowy sakralnej
- US tereny sportu i rekreacji
- UP/US tereny usług publicznych - edukacyjnych, sportu i rekreacji
- PU tereny działalności produkcyjno-usługowej
- R tereny rolnicze

ARKUSZ 5/8

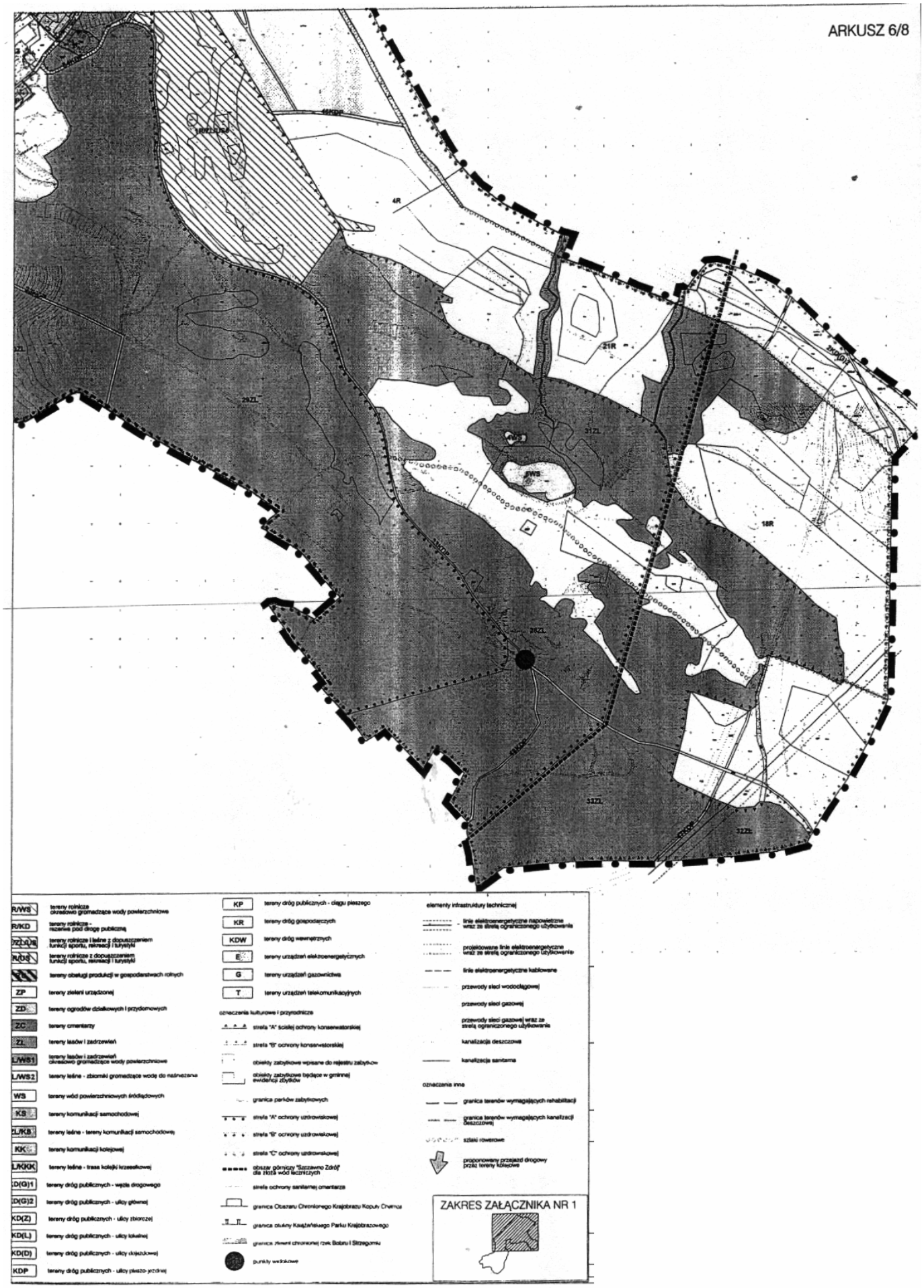
ARKUSZ 6/8
4R
21R
29ZL
31ZL
WS
18R
26ZL
33ZL
32ZL
R/WS tereny rolnicze okresowo gromadzące wody powierzchniowe
R/KD tereny rolnicze - rezerwa pod drogę publiczną
R/ZL/US tereny rolnicze i leśne z dopuszczeniem funkcji sportu, rekreacji i turystyki
R/US tereny rolnicze z dopuszczeniem funkcji sportu, rekreacji i turystyki
tereny obsługi produkcji w gospodarstwach rolnych
ZP tereny zieleni urządzonej
ZD tereny ogrodów działkowych i przydomowych
ZC tereny cmentarzy
ZL tereny lasów i zadrzewień
L/WS1 tereny lasów i zadrzewień okresowo gromadzące wody powierzchniowe
L/WS2 tereny leśne - zbiorniki gromadzące wodę do nawodnawiania
WS tereny wód powierzchniowych śródlądowych
KS tereny komunikacji samochodowej
L/KS tereny leśne - tereny komunikacji samochodowej
KK tereny komunikacji kolejowej
L/KKK tereny leśne - trasa kolejki krzesełkowej
D(G)1 tereny dróg publicznych - węzła drogowego
D(G)2 tereny dróg publicznych - ulicy głównej
KD(Z) tereny dróg publicznych - ulicy zbiorczej
KD(L) tereny dróg publicznych - ulicy lokalnej
KD(D) tereny dróg publicznych - ulicy dojazdowej
KDP tereny dróg publicznych - ulicy pieszo-jezdnej
KP tereny dróg publicznych - ciągu pieszego
KR tereny dróg gospodarczych
KDW tereny dróg wewnętrznych
E tereny urządzeń elektroenergetycznych
G tereny urządzeń gazownictwa
T tereny urządzeń telekomunikacyjnych
oznaczenia kulturowe i przyrodnicze
strefa "A" ścisłej ochrony konserwatorskiej
strefa "B" ochrony konserwatorskiej
obiekty zabytkowe wpisane do rejestru zabytków
obiekty zabytkowe będące w gminnej ewidencji zabytków
granica parków zabytkowych
strefa "A" ochrony uzdrowiskowej
strefa "B" ochrony uzdrowiskowej
strefa "C" ochrony uzdrowiskowej
obszar górniczy "Szczawno Zdrój" dla złoża wód leczniczych
strefa ochrony sanitarnej cmentarza
granica Obszaru Chronionego Krajobrazu Kopuły Chełmca
granica otuliny Książańskiego Parku Krajobrazowego
granica Aleuni chronionej rzek Bobru i Strzegomiu
punkty widokowe
elementy infrastruktury technicznej
linie elektroenergetyczne napowietrzne wraz ze strefą ograniczonego użytkowania
projektowane linie elektroenergetyczne wraz ze strefą ograniczonego użytkowania
linie elektroenergetyczne kablowane
przewody sieci wodociągowej
przewody sieci gazowej
przewody sieci gazowej wraz ze strefą ograniczonego użytkowania
kanalizacja deszczowa
kanalizacja sanitarna
oznaczenia inne
granica terenów wymagających rehabilitacji
granica terenów wymagających kanalizacji deszczowej
szlaki rowerowe
proponowany przejazd drogowy przez tereny kolejowe
ZAKRES ZAŁĄCZNIKA NR 1

**Załącznik nr 2 do uchwały Rady Miejskiej w Szczawnie Zdroju z dnia 27 października 2006 r. (poz. 328)**

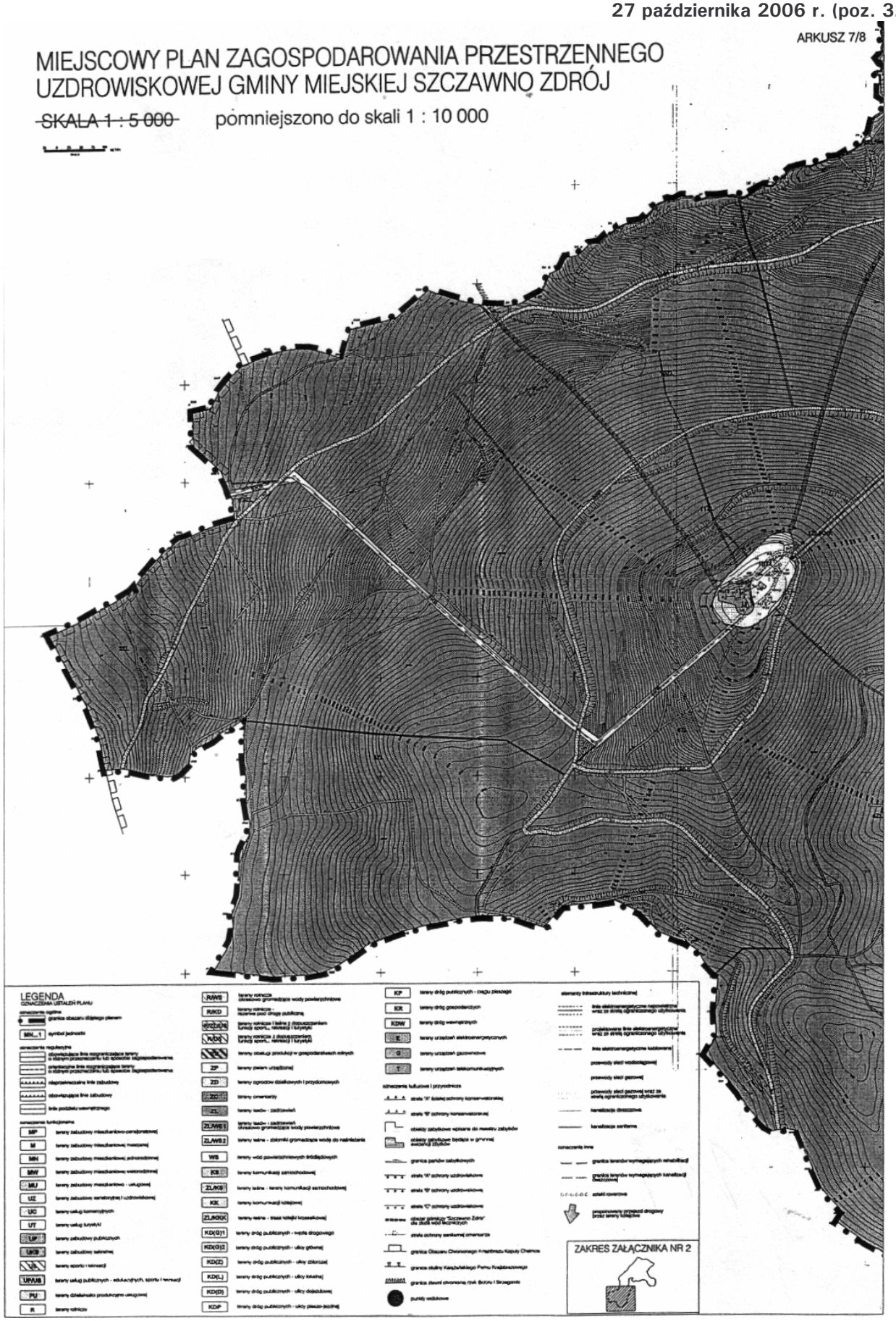

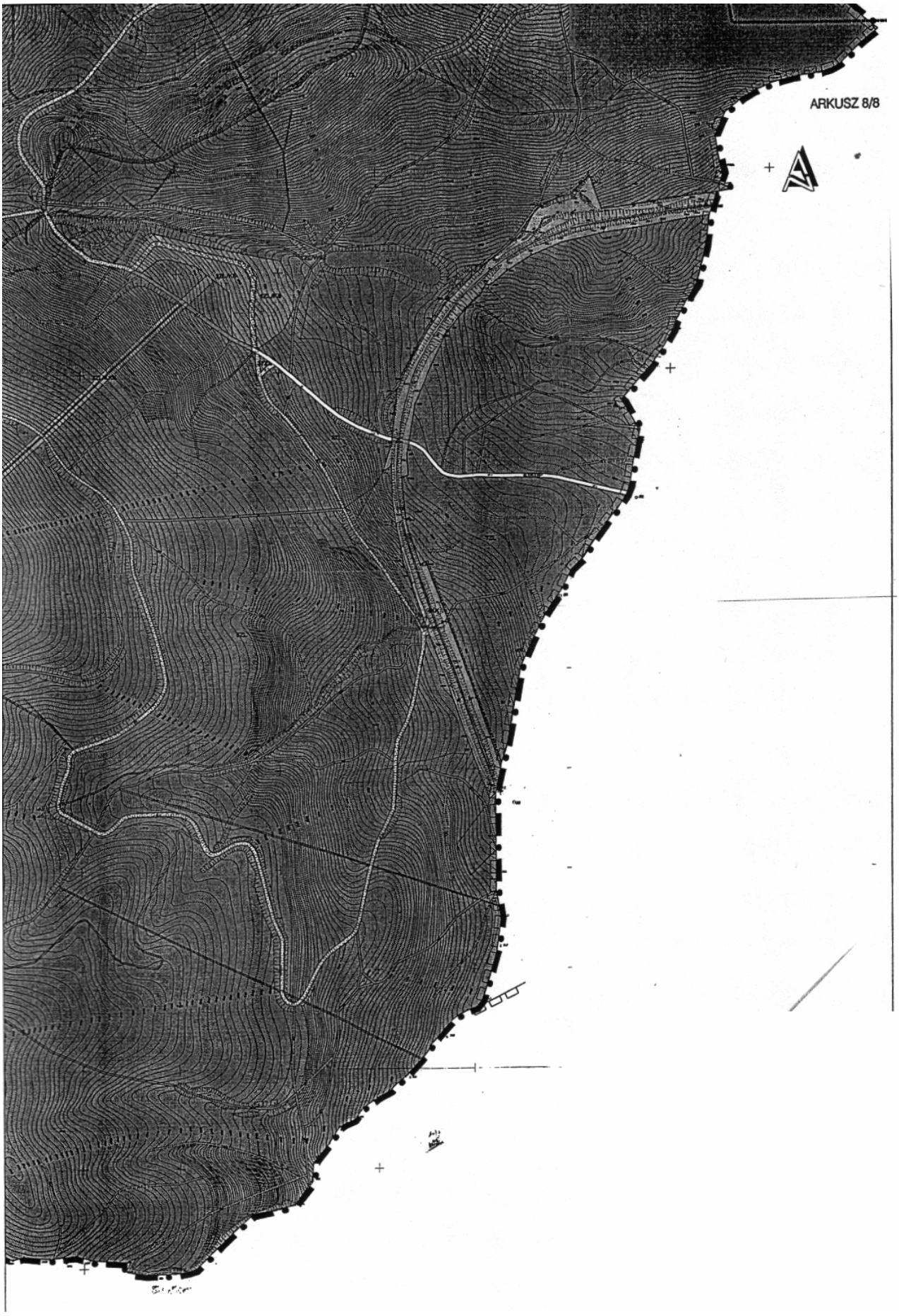
ARKUSZ 8/8

**Załącznik nr 3 do uchwały Rady Miejskiej w Szczawnie Zdroju z dnia 27 października 2006 r. (poz. 328)**

**Rozstrzygnięcie o sposobie rozpatrzenia uwag do projektu miejscowego planu zagospodarowania przestrzennego Uzdrowiskowej Gminy Miejskiej Szczawno Zdrój**

Rozstrzygnięcia dokonano na podstawie art. 20 ust. 1 ustawy z dnia 27 marca 2003 r. o planowaniu i zagospodarowaniu przestrzennym (Dz. U. 80, poz. 717 ze zm.)

Rozstrzyga się sposób rozpatrzenia uwag złożonych do projektu miejscowego planu zagospodarowania przestrzennego Uzdrowiskowej Gminy Miejskiej Szczawno Zdrój w następujący sposób:

1. Złożoną przez Wałbrzyski Oddział Pracowni na rzecz Wszystkich Istot dotyczącą braku uzgodnienia z Wojewodą Dolnośląskim przebiegu kolejki gondolowej i dróg w Obszarze Chronionego Krajobrazu Chełmca, niezgodności ustaleń planu z rozporządzeniem Wojewody Wałbrzyskiego w sprawie obszarów chronionego krajobrazu województwa wałbrzyskiego, braku uwzględnienia obszarów sieci Natura 2000 – **uwzględnia się częściowo**;
2. Złożoną przez Helenę Głosek, Mariusza Głosek i Joannę Skibę dotyczącą likwidacji wydzielonego ciągu pieszego KP prowadzonego przez działkę 197/1 – **nie uwzględnia się**;
3. Złożoną przez mieszkańców ul. Ułanów Nadwiślańskich dotyczącą przesunięcia drogi 3KD(G)2 do granicy miasta – **nie uwzględnia się**;
4. Złożoną przez mieszkańców ul. Ułanów Nadwiślańskich dotyczącą przesunięcia linii energetycznej w kierunku planowanej drogi – **uwzględnia się**;
5. Złożoną przez Edwarda Staworowskiego dotyczącą zmiany przeznaczenia gruntów rolnych na budowlane na dz. 680/4 i 682/4 obr. 1 – **nie uwzględnia się**.

Stwierdza się zgodność miejscowego planu zagospodarowania przestrzennego Uzdrowiskowej Gminy Miejskiej Szczawno Zdrój z ustaleniami Studium uwarunkowań i kierunków zagospodarowania przestrzennego Szczawna Zdroju, zatwierdzonym uchwałą nr XLVI/17/98 Rady Miejskiej w Szczawnie Zdroju z dnia 8 czerwca 1998 r. wraz ze zmianą przyjęta uchwałą nr XLV/6/06 Rady Miejskiej w Szczawnie Zdroju z dnia 27 lutego 2006 r.

**Załącznik nr 4 do uchwały Rady Miejskiej w Szczawnie Zdroju z dnia 27 października 2006 r. (poz. 328)**

**Rozstrzygnięcie o sposobie realizacji, zapisanych w planie, inwestycji w zakresie infrastruktury technicznej należącej do zadań własnych gminy oraz zasadach ich finansowania**

Rozstrzygnięcia dokonano na podstawie art. 20 ust. 1 ustawy z dnia 27 marca 2003 r. o planowaniu i zagospodarowaniu przestrzennym (Dz. U. 80, poz. 717 ze zm.).

1. Realizacja inwestycji.
   W związku z uchwaleniem miejscowego planu zagospodarowania przestrzennego Uzdrowiskowej Gminy Miejskiej Szczawno Zdrój konieczna jest realizacja poniższych inwestycji z zakresu infrastruktury technicznej:
   1) Jezdnie i place o nawierzchni asfaltowej – 55 913 $m^2$,
   2) Sieć wodociągowa wraz ze studzienkami – 7 254 m,
   3) Kanalizacja sanitarna i deszczowa – 14 095 m,
   4) Zagospodarowanie zieleni – 168 999 $m^2$.
2. Zasady finansowania.
   Z wykonanej prognozy skutków finansowych uchwalenia planu wynika synteza wydatków i wpływów bezpośrednio związana z realizacją infrastruktury technicznej będącej zadaniami własnymi gminy. Należą do nich po stronie kosztów – inwestycje w zakresie infrastruktury technicznej należącej do zadań własnych gminy, po stronie dochodów – opłaty adiacenckie.

Wynikłe koszty przewyższają w znacznym stopniu możliwe do uzyskania dochody związane z realizacją ustaleń miejscowego planu zagospodarowania przestrzennego Uzdrowiskowej Gminy Miejskiej Szczawno Zdrój.

Wynikające z prognozy wielkości dochodów gminy oraz wielkości kosztów spowodowanych uchwaleniem miejscowego planu zagospodarowania przestrzennego zaleca się podzielić realizację inwestycji na dwa okresy: do 2013 i po 2013.

Do 2013 roku nastąpi, w przypadku wsparcia ze strony funduszy unijnych, realizacja inwestycji nr 1. W przypadku braku ww. wsparcia realizacja nastąpi po roku 2013 i finansowana będzie ze środków własnych gminy oraz z ewentualnych innych pozyskanych funduszy pomocowych.

## 329

## UCHWAŁA RADY GMINY KOBIERZYCE

z dnia 28 września 2006 r.

**w sprawie uchwalenia miejscowego planu zagospodarowania przestrzennego obrębu Żurawice**

Na podstawie art. 18 ust. 2 pkt 5 ustawy z dnia 8 marca 1990 r. o samorządzie gminnym (Dz. U. z 2001 r. Nr 142, poz. 1591 ze zmianami), art. 20 ust. 1 ustawy z dnia 27 marca 2003 roku o planowaniu i zagospodarowaniu przestrzennym (Dz. U. z 2003 roku Nr 80, poz. 717 ze zmianami), w związku z uchwałą nr XXXVII/477/05 Rady Gminy Kobierzyce z dnia 27 stycznia 2005 r. oraz po stwierdzeniu zgodności ze „Zmianą studium uwarunkowań i kierunków zagospodarowania przestrzennego gminy Kobierzyce" uchwaloną przez Radę Gminy Kobierzyce uchwałą nr XL/506/05 z dnia 24 marca 2005 r. Rada Gminy Kobierzyce uchwala, co następuje:

§ 1

Uchwala się miejscowy plan zagospodarowania przestrzennego obrębu Żurawice.

§ 2

1. Integralną częścią uchwały jest rysunek planu w skali 1:2000, stanowiący załącznik do niniejszej uchwały.
2. Załącznikami do niniejszej uchwały są:
   1) rozstrzygnięcie o sposobie rozpatrzenia uwag wniesionych do projektu miejscowego planu zagospodarowania przestrzennego – załącznik nr 2,
   2) rozstrzygnięcie o sposobie realizacji zapisanych w planie inwestycji z zakresu infrastruktury technicznej, które należą do zadań własnych gminy oraz o zasadach ich finansowania zgodnie z przepisami o finansach publicznych – załącznik nr 3.

§ 3

1. Następujące oznaczenia graficzne przedstawione na rysunku planu są obowiązującymi ustaleniami planu:
   1) granica opracowania,
   2) linie rozgraniczające tereny o różnym przeznaczeniu lub zasadach zagospodarowania,
   3) przeznaczenie terenu oznaczone symbolem,
   4) przebieg sieci infrastruktury technicznej.
2. Pozostałe oznaczenia graficzne posiadają znaczenie informacyjne, sugerujące określone rozwiązania przestrzenne.

§ 4

Ilekroć w przepisach niniejszej uchwały jest mowa o:
1) planie – należy przez to rozumieć ustalenia dotyczące obszaru określonego w § 1 niniejszej uchwały, o ile z treści przepisu nie wynika inaczej,
2) rysunku planu – należy przez to rozumieć rysunek planu na mapie w skali 1:2000 stanowiący załącznik nr 1 do niniejszej uchwały,
3) przepisach odrębnych – należy przez to rozumieć aktualne w momencie realizacji niniejszej uchwały przepisy ustaw wraz z aktami wykonawczymi, normy branżowe oraz ograniczenia w dysponowaniu terenem wynikające z prawomocnych decyzji administracyjnych, a także akty prawa miejscowego,
4) terenie – należy przez to rozumieć obszar o określonym przeznaczeniu podstawowym, ograniczony liniami rozgraniczającymi, oznaczony symbolem literowym, o którym mowa w § 3 ust. 1 pkt 2.

§ 5

Dla terenów ograniczonych liniami rozgraniczającymi ustala się:
1) oznaczonych na rysunku planu symbolami od R-1 do R-9, przeznaczenie podstawowe: użytki rolne,
2) oznaczonych na rysunku planu symbolami od ZL-1 do ZL-2, przeznaczenie podstawowe: lasy,
3) oznaczonych na rysunku planu symbolami WS-1, WS-2, przeznaczenie podstawowe: wody otwarte,
4) oznaczonych na rysunku planu symbolem KS, przeznaczenie podstawowe: tereny obsługi komunikacji samochodowej,

a) przeznaczenie podstawowe: parkingi i miejsca postojowe,
b) przeznaczenie dopuszczalne: zabudowa garażowa w formie zblokowanych zespołów garażowych,

5) oznaczonych na rysunku planu symbolem KDG, przeznaczenie podstawowe: droga główna – poszerzenie drogi wojewódzkiej nr 346 relacji Środa Śląska – Oława,
6) oznaczonych na rysunku planu symbolami KDL–1 i KDL-2, przeznaczenie podstawowe: droga lokalna,
7) oznaczonych na rysunku planu symbolami od KDg-1 do KDg-7, przeznaczenie podstawowe: drogi śródpolne transportu rolnego.

§ 6

W granicach terenu objętego planem nie występują obszary wymagające określenia zasad ochrony i kształtowania ładu przestrzennego.

§ 7

Określa się następujące zasady ochrony środowiska, przyrody i krajobrazu kulturowego:
1) zakazuje się odprowadzania nieczyszczonych ścieków do gruntu, wód gruntowych oraz powierzchniowych,
2) dla terenów oznaczonych symbolem ZL obowiązek zachowania istniejącego drzewostanu.

§ 8

Określa się następujące zasady ochrony dziedzictwa kulturowego i zabytków oraz dóbr kultury współczesnej:
1) W granicach terenu objętego planem oraz w jego bezpośrednim sąsiedztwie zlokalizowane jest stanowisko archeologiczne, oznaczone na rysunku planu nr 3/132/83-27.
2) Prowadzenie wszelkich prac inwestycyjnych na terenie i w bezpośrednim sąsiedztwie stanowiska archeologicznego możliwe jest po przeprowadzeniu ratowniczych badań archeologicznych i wykopaliskowych, na które należy uzyskać zezwolenie Wojewódzkiego Konserwatora Zabytków przed uzyskaniem pozwolenia na budowę.
3) Prowadzenie wszelkich prac inwestycyjnych poza zasięgiem stanowisk archeologicznych możliwe jest po powiadomieniu służb ochrony zabytków o terminie rozpoczęcia i zakończenia prac ziemnych, z co najmniej 7-dniowym wyprzedzeniem. W przypadku wystąpienia zabytków i obiektów archeologicznych wymagane jest podjęcie ratowniczych badań wykopaliskowych za zezwoleniem Wojewódzkiego Konserwatora Zabytków.
4) Ratownicze badania archeologiczne i wykopaliskowe, o których mowa w pkt 2 i 3, należy prowadzić zgodnie z przepisami odrębnymi.

§ 9

Dla terenów oznaczonych na rysunku planu symbolem KDG, KDL stanowiących obszar przestrzeni publicznej, określa się następujące wymagania wynikające z potrzeb kształtowania przestrzeni publicznej:
1) zakazuje się umieszczania obiektów małej architektury, nośników reklamowych oraz tymczasowych obiektów usługowo-handlowych,
2) dopuszcza się lokalizację urządzeń technicznych i zieleni oraz prowadzenie sieci infrastruktury technicznej w formie niekolidującej z przeznaczeniem podstawowym i zgodnie z przepisami odrębnymi, za zgodą zarządcy drogi.

§ 10

W zakresie parametrów i wskaźników kształtowania zabudowy oraz zagospodarowania terenu, w tym linii zabudowy, gabarytów obiektów i wskaźników intensywności zabudowy dla terenu KS ustala się:
1) nieprzekraczalna linia zabudowy w odległości 5 m od linii rozgraniczającej z dz. nr 62 dr,
2) maksymalna wysokość obiektów – 3 m do najwyższego punktu dachu,
3) nie określa się formy dachu,
4) nie określa się rodzaju pokrycia dachu,
5) nie określa wymagań w stosunku do powierzchni działek,
6) nie określa się wymagań w stosunku do szerokość frontu działek,
7) powierzchnia biologicznie czynna musi stanowić 10% terenu działki.

§ 11

W niniejszym planie nie występują obszary wymagające określenia granic terenów lub obiektów podlegających ochronie, ustalonych na podstawie odrębnych przepisów, w tym terenów górniczych, a także narażonych na niebezpieczeństwo powodzi oraz zagrożonych osuwaniem się mas ziemnych.

§ 12

W granicach obszaru objętego planem nie występują obszary wymagające określenia szczegółowych zasad i warunków scalania i podziału nieruchomości.

§ 13

Określa się dla terenów, o których mowa w § 5 pkt 1 i 2, szczególne warunki zagospodarowania terenów oraz ograniczenia w ich użytkowaniu, w tym zakaz zabudowy:
1) zakaz lokalizacji zabudowy, w tym również zabudowy związanej z produkcją rolniczą i leśną;
2) możliwość lokalizacji, z zastrzeżeniem pkt 1 i zgodnie z przepisami odrębnymi, niekolidujących z przeznaczeniem podstawowym, napowietrznych i podziemnych sieci i urządzeń infrastruktury technicznej;
3) dopuszcza się lokalizację na terenach oznaczonych symbolem R, z zastrzeżeniem pkt 1, telekomunikacyjnych urządzeń przekaźnikowych wraz z niezbędnymi urządzeniami zasilającymi przy następujących kryteriach:
   a) powierzchnia działki nie może być większa niż 100 $m^2$ i posiadać bezpośredni dostęp do drogi publicznej lub poprzez inne drogi,
   b) teren działki należy ogrodzić w sposób uniemożliwiający przebywanie osobom postronnym,
   c) minimalna odległość od budynków przeznaczonych na stały pobyt ludzi lub terenów na których takie budynki mogą powstać, musi być większa niż 800 m.

§ 14

1. W granicach obszaru objętego planem nie występują tereny, dla których wymagane jest określenie sposobów i terminów tymczasowego zagospodarowania, urządzania i użytkowania terenów.
2. Art. 35 ustawy stosuje się odpowiednio.

§ 15

Infrastruktura techniczna:
1) Sieć wodociągowa: zakazuje się budowy indywidualnych ujęć wodociągowych, zlokalizowanych na terenie inwestora, o głębokości przekraczającej 30 m i poborze wody w ilości powyżej 10 $m^3$/dobę.
2) Melioracje:
   a) wzdłuż rowów melioracyjnych należy pozostawić pas terenu o szerokości min. 4 m wolny od nasadzeń zieleni wysokiej,
   b) przed przystąpieniem do prac w obrębie sieci urządzeń melioracji szczegółowych sporządzić dokumentację techniczną, zawierającą sposób jej odbudowy,
   c) uzgodnić prace kolidujące z urządzeniami melioracyjnymi z administratorem tych urządzeń,
   d) w przypadku uszkodzenia sieci drenarskiej, inwestor zobowiązany jest do jej naprawy na własny koszt, pod nadzorem osoby posiadającej niezbędne uprawnienia.
3) Energia elektryczna:
   a) przez teren objęty planem przebiegają napowietrzne linie energetyczne SN wraz z korytarzem wolnym od zabudowy o szerokości 5 m po obu stronach sieci od skrajnych przewodów,
   b) w przypadku skablowania linii SN ustalenia dotyczące zakazu zabudowy określone w punkcie a) przestają obowiązywać.
4) W zakresie gromadzenia i usuwania odpadów obowiązują zasady określone w odrębnych przepisach; dopuszcza się lokalizowanie pojemników do prowadzenia selektywnej zbiórki odpadów.
5) Dopuszcza się zmianę przebiegu istniejących sieci infrastruktury technicznej.

§ 16

Określa się następujący układ komunikacyjny:
1) Ustalenia ogólne:
   a) w liniach rozgraniczających dróg dopuszcza się lokalizację infrastruktury technicznej niezwiązanej z drogą na warunkach zgodnie z przepisami odrębnymi, za zgodą właściciela drogi,
   b) w liniach rozgraniczających dróg należy, w zależności od potrzeb, lokalizować chodniki i/lub ścieżki rowerowe,
   c) ewentualne włączenia komunikacyjne należy realizować na warunkach zgodnie z przepisami odrębnymi;
2) ustala się następujące szerokości dróg w liniach rozgraniczających:
   a) KDG – droga główna (wojewódzka nr 346) klasy „G”, poszerzenie drogi o szerokości od 7 m do 11 m, zgodnie z rysunkiem planu,
   b) KDL-1, KDL-2 – drogi powiatowe nr 1977 i nr 1978, klasy „L” lokalne, szerokość zgodnie z rysunkiem planu w granicach własności,
   c) KDg – drogi śródpolne – transportu rolnego: zgodnie z rysunkiem planu;
3) dla dróg oznaczonych symbolem KDg ustala się zakaz sytuowania ogrodzeń w odległości mniejszej niż 5 m od osi drogi.

§ 17

Dla terenów w granicach planu ustala się stawki procentowe, na podstawie których ustala się opłatę, o której mowa w art. 36 ust.4, w wysokości 1%.

§ 18

Wykonanie niniejszej uchwały powierza się Wójtowi Gminy Kobierzyce.

§ 19

Uchwała wchodzi w życie po upływie 30 dni od daty ogłoszenia w Dzienniku Urzędowym Województwa Dolnośląskiego.

PRZEWODNICZĄCY
RADY GMINY

*JANUSZ GARGAŁA*

**Załącznik nr 1 do uchwały Rady Gminy Kobierzyce z dnia 26 września 2006 r. (poz. 329)**

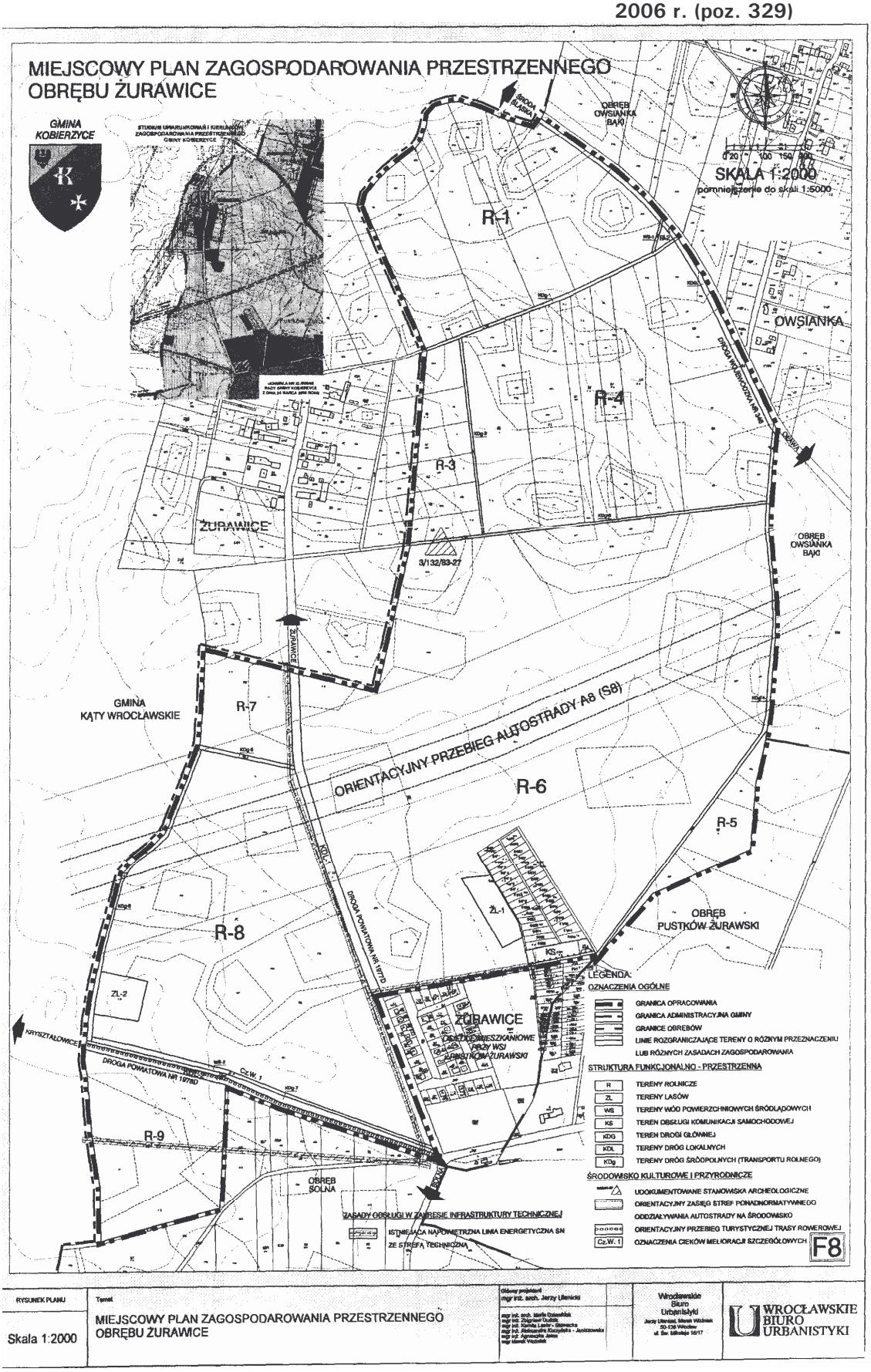

**Załącznik nr 2 do uchwały Rady Gminy Kobierzyce z dnia 26 września 2006 r. (poz. 329)**

**ROZSTRZYGNIĘCIE W SPRAWIE UWAG WNIESIONYCH DO PROJEKTU MIEJSCOWEGO PLANU ZAGOSPODAROWANIA PRZESTRZENNEGO OBRĘBU ŻURAWICE**

Ze względu na brak nieuwzględnionych uwag wniesionych do projektu planu podczas wyłożenia do publicznego wglądu Rada Gminy Kobierzyce nie dokonuje rozstrzygnięć wynikających z art. 20 ust. 1 ustawy z dnia 27 marca 2003 r. o planowaniu i zagospodarowaniu przestrzennym (Dz. U. Nr 80 z 2003r., poz. 717 z późniejszymi zmianami).

**Załącznik nr 3 do uchwały Rady Gminy Kobierzyce z dnia 26 września 2006 r. (poz. 329)**

**ROZSTRZYGNIĘCIE W SPRAWIE SPOSOBU REALIZACJI ZAPISANYCH W MIEJSCOWYM PLANIE ZAGOSPODAROWANIA PRZESTRZENNEGO OBRĘBU ŻURAWICE, INWESTYCJI Z ZAKRESU INFRASTRUKTURY TECHNICZNEJ, KTÓRE NALEŻĄ DO ZADAŃ WŁASNYCH GMINY, ORAZ ZASAD ICH FINANSOWANIA**

Zgodnie z ustaleniami planu zawartymi w treści uchwały nie przewiduje się finansowania inwestycji z zakresu infrastruktury technicznej należących do zadań własnych gminy.

## 330

**UCHWAŁA ZARZĄDU POWIATU KŁODZKIEGO**

z dnia 10 stycznia 2007 r.

**w sprawie zmiany uchwały nr 90/2006 Zarządu Powiatu Kłodzkiego z dnia 27 lipca 2006 r. w sprawie ustalenia rozkładu godzin pracy oraz harmonogramu dyżurów nocnych aptek ogólnodostępnych funkcjonujących na terenie powiatu kłodzkiego w części dotyczącej harmonogramu dyżurów nocnych aptek stanowiącego załącznik nr 1 do niniejszej uchwały**

Na podstawie art. 94 ust. 2 ustawy z dnia 6 września 2001 roku – Prawo farmaceutyczne (Dz. U. z 2004 r. Nr 53, poz. 533 ze zm.) Zarząd Powiatu Kłodzkiego postanawia:

§ 1

Zmienić załącznik do uchwały nr 90/2006 Zarządu Powiatu Kłodzkiego z dnia 27 lipca 2006 r. w sprawie ustalenia rozkładu godzin pracy oraz harmonogramu dyżurów nocnych aptek ogólnodostępnych funkcjonujących na terenie powiatu kłodzkiego, jak w załączniku nr 1 do niniejszej uchwały.

§ 2

Uchwała wchodzi w życie po upływie 14 dni od dnia ogłoszenia w Dzienniku Urzędowym Województwa Dolnośląskiego.

§ 3

Wykonanie uchwały powierza się Staroście Kłodzkiemu.

*MONIKA PODJACKA* – Przewodniczący Zarządu Powiatu
*MAREK JAGÓDKA* – Wicestarosta
*MAREK SZPAK* – Etatowy Członek Zarządu Powiatu
*KRZYSZTOF BALDY* – Członek Zarządu Powiatu
*MARIAN PÓŁTORANOS* – Członek Zarządu Powiatu

**Załącznik nr 1 do uchwały Zarządu Powiatu Kłodzkiego z dnia 10 stycznia 2007 r. (poz. 330)**

**Miasto Kłodzko**

| Nazwa Apteki | Adres | Godziny pracy |
|---|---|---|
| Cefarm | Kłodzko ul. Czeska 15 | w dni powszednie 8.00–19.00<br>w soboty 8.00–15.00<br>dyżury nocne wg harmonogramu |
| Grodzka | Kłodzko ul. Lutycka 15 | w dni powszednie 8.00–19.00<br>w soboty, niedziele święta 9.00 –14.00<br>dyżury nocne wg harmonogramu |
| Kłodzka | Kłodzko ul. Kościuszki 13 | w dni powszednie 8.00–20.00<br>w soboty 8.00–15.00<br>dyżury nocne wg harmonogramu |
| Królewska | Kłodzko ul. W. Polskiego 10 | w dni powszednie 8.00–20.00<br>w soboty 9.00–15.00<br>dyżury nocne wg harmonogramu |
| Pod Jeleniem | Kłodzko Pl. Chrobrego 5 | w dni powszednie 8.00–19.00<br>w soboty 8.00–15.00<br>dyżury nocne wg harmonogramu |
| Pod Murzynem | Kłodzko Pl. Chrobrego 13 | w dni powszednie 8.00–20.00<br>w soboty 8.00–15.00<br>dyżury nocne wg harmonogramu |
| Rodzinna | Kłodzko ul. Rodzinna 41 | w dni powszednie 8.00 –20.00<br>w soboty 9.00–14.00<br>dyżury nocne wg harmonogramu |
| Salus | Kłodzko ul. Kusocińskiego 3a | w dni powszednie 8.00–19.00<br>w soboty 9.00–14.00<br>dyżury nocne wg harmonogramu |
| Św. Kosmy i Damiana | Kłodzko ul. Witosa 14 | Działalność apteki zawieszona |
| Nova | Kłodzko ul. Harcerzy 1 | w dni powszednie 8.00–19.00<br>w soboty 8.00–14.00<br>dyżury nocne wg harmonogramu |
| Aloes | Kłodzko ul. Rodzinna 109 | w dni powszednie 9.00–20.00<br>w soboty 9.00–15.00<br>w niedziele 10.00–14.00<br>dyżury nocne wg harmonogramu |
| Familijna | Kłodzko ul. Morcinka 3 | w dni powszednie 8.00–18.00<br>sobota 9.00–14.00<br>dyżury nocne wg harmonogramu |

## HARMONOGRAM DYŻURÓW NOCNYCH PEŁNIONYCH NA TERENIE MIASTA KŁODZKA NA 2007 ROK

**STYCZEŃ**

| Data dyżuru | Apteka pełniąca dyżur |
|---|---|
| 1 | 2 |
| **01.01.07** | Apteka „Rodzinna" ul. Rodzinna 41 |
| 02.01.07 | Apteka „Aloes" ul. Rodzinna 109 |
| 03.01.07 | Apteka „Królewska" ul. W. Polskiego 10 |
| 04.01.07 | Apteka „Kłodzka" ul. Kościuszki 13 |
| 05.01.07 | Apteka ul. Czeska 15 |
| 06.01.07 | Apteka „Pod Jeleniem" Pl. Chrobrego 5 |
| **07.01.07** | Apteka „Nova" ul. Harcerzy 1 |
| 08.01.07 | Apteka „Familijna" ul. Morcinka 3 |
| 09.01.07 | Apteka „Pod Murzynem" Pl. Chrobrego 13 |
| 10.01.07 | Apteka ul. Czeska 15 |
| 11.01.07 | Apteka „Grodzka" ul. Lutycka 15 |

cd. tabeli

| 1 | 2 |
|---|---|
| 12.01.07 | Apteka „Rodzinna” ul. Rodzinna 41 |
| 13.01.07 | Apteka „Aloes” ul. Rodzinna 109 |
| **14.01.07** | Apteka „Królewska” ul. W. Polskiego 10 |
| 15.01.07 | Apteka „Kłodzka” ul. Kościuszki 13 |
| 16.01.07 | Apteka ul. Czeska 15 |
| 17.01.07 | Apteka „Pod Jeleniem” Pl. Chrobrego 5 |
| 18.01.07 | Apteka „Nova” ul. Harcerzy 1 |
| 19.01.07 | Apteka „Familijna” ul. Morcinka 3 |
| 20.01.07 | Apteka „Pod Murzynem” Pl. Chrobrego 13 |
| **21.01.07** | Apteka ul. Czeska 15 |
| 22.01.07 | Apteka „Grodzka” ul. Lutycka 15 |
| 23.01.07 | Apteka „Rodzinna” ul. Rodzinna 41 |
| 24.01.07 | Apteka „Aloes” ul. Rodzinna 109 |
| 25.01.07 | Apteka „Królewska” ul. W. Polskiego 10 |
| 26.01.07 | Apteka „Kłodzka” ul. Kościuszki 13 |
| 27.01.07 | Apteka ul. Czeska 15 |
| **28.01.07** | Apteka „Pod Jeleniem” Pl. Chrobrego 5 |
| 29.01.07 | Apteka „Nova” ul. Harcerzy 1 |
| 30.01.07 | Apteka „Familijna” ul. Morcinka 3 |
| 31.01.07 | Apteka „Pod Murzynem” Pl. Chrobrego 13 |

**LUTY**

| Data dyżuru | Apteka pełniąca dyżur |
|---|---|
| 01.02.07 | Apteka ul. Czeska 15 |
| 02.02.07 | Apteka „Grodzka” ul. Lutycka 15 |
| 03.02.07 | Apteka „Rodzinna” ul. Rodzinna 41 |
| **04.02.07** | Apteka „Aloes” ul. Rodzinna 109 |
| 05.02.07 | Apteka „Królewska” ul. W. Polskiego 10 |
| 06.02.07 | Apteka „Kłodzka” ul. Kościuszki 13 |
| 07.02.07 | Apteka ul. Czeska 15 |
| 08.02.07 | Apteka „Pod Jeleniem”Pl. Chrobrego 5 |
| 09.02.07 | Apteka „Nova” ul. Harcerzy 1 |
| 10.02.07 | Apteka „Familijna” ul. Morcinka 3 |
| **11.02.07** | Apteka „Pod Murzynem”Pl. Chrobrego 13 |
| 12.02.07 | Apteka ul. Czeska 15 |
| 13.02.07 | Apteka „Grodzka” ul. Lutycka 15 |
| 14.02.07 | Apteka „Rodzinna” ul. Rodzinna 41 |
| 15.02.07 | Apteka „Aloes” ul. Rodzinna 109 |
| 16.02.07 | Apteka „Królewska” ul. W. Polskiego 10 |
| 17.02.07 | Apteka „Kłodzka” ul. Kościuszki 13 |
| **18.02.07** | Apteka ul. Czeska 15 |
| 19.02.07 | Apteka „Pod Jeleniem” Pl. Chrobrego 5 |
| 20.02.07 | Apteka „Nova” ul. Harcerzy 1 |
| 21.02.07 | Apteka „Familijna” ul. Morcinka 3 |
| 22.02.07 | Apteka „Pod Murzynem” Pl. Chrobrego 13 |
| 23.02.07 | Apteka ul. Czeska 15 |
| 24.02.07 | Apteka „Grodzka” ul. Lutycka 15 |
| **25.02.07** | Apteka „Rodzinna” ul. Rodzinna 41 |
| 26.02.07 | Apteka „Aloes” ul. Rodzinna 109 |
| 27.02.07 | Apteka „Królewska” ul. W. Polskiego 10 |
| 28.02.07 | Apteka „Kłodzka” ul. Kościuszki 13 |

**MARZEC**

| Data dyżuru | Apteka pełniąca dyżur |
|---|---|
| 1 | 2 |
| 01.03.07 | Apteka ul. Czeska 15 |
| 02.03.07 | Apteka „Pod Jeleniem” Pl. Chrobrego 5 |
| 03.03.07 | Apteka „Nova” ul. Harcerzy 1 |
| **04.03.07** | Apteka „Familijna” ul. Morcinka 3 |

cd. tabeli

| 1 | 2 |
|---|---|
| 05.03.07 | Apteka „Pod Murzynem” Pl. Chrobrego 13 |
| 06.03.07 | Apteka Czeska 15 |
| 07.03.07 | Apteka „Grodzka” ul. Lutycka 15 |
| 08.03.07 | Apteka „Rodzinna” ul. Rodzinna 41 |
| 09.03.07 | Apteka „Aloes” Rodzinna 109 |
| 10.03.07 | Apteka „Królewska” ul. W. Polskiego 10 |
| **11.03.07** | Apteka „Kłodzka” ul. Kościuszki 13 |
| 12.03.07 | Apteka ul. Czeska 15 |
| 13.03.07 | Apteka „Pod Jeleniem” Pl. Chrobrego 5 |
| 14.03.07 | Apteka „Nova” ul. Harcerzy 1 |
| 15.03.07 | Apteka „Familijna” ul. Morcinka 3 |
| 16.03.07 | Apteka „Pod Murzynem” Pl. Chrobrego 13 |
| 17.03.07 | Apteka ul. Czeska 15 |
| **18.03.07** | Apteka „Grodzka” ul. Lutycka 15 |
| 19.03.07 | Apteka „Rodzinna” ul. Rodzinna 41 |
| 20.03.07 | Apteka „Aloes” ul. Rodzinna 109 |
| 21.03.07 | Apteka „Królewska” ul. W. Polskiego 10 |
| 22.03.07 | Apteka „Kłodzka” ul. Kościuszki13 |
| 23.03.07 | Apteka ul. Czeska 15 |
| 24.03.07 | Apteka „Pod Jeleniem” Pl. Chrobrego |
| **25.03.07** | Apteka „Nova” ul. Harcerzy 1 |
| 26.03.07 | Apteka „Familijna” ul. Morcinka 3 |
| 27.03.07 | Apteka „Pod Murzynem” Pl. Chrobrego 13 |
| 28.03.07 | Apteka ul. Czeska 15 |
| 29.03.07 | Apteka „Grodzka” ul. Lutycka 15 |
| 30.03.07 | Apteka „Rodzinna” ul. Rodzinna 41 |
| 31.03.07 | Apteka „Aloes” ul. Rodzinna 109 |

**KWIECIEŃ**

| Data dyżuru | Apteka pełniąca dyżur |
|---|---|
| **01.04.07** | Apteka „Królewska” ul. W. Polskiego 10 |
| 02.04.07 | Apteka „Kłodzka” ul. Kościuszki 13 |
| 03.04.07 | Apteka ul. Czeska 15 |
| 04.04.07 | Apteka „Pod Jeleniem” Pl. Chrobrego 5 |
| 05.04.07 | Apteka „Nova” ul. Harcerzy 1, |
| 06.04.07 | Apteka „Familijna” ul. Morcinka 3 |
| 07.04.07 | Apteka „Pod Murzynem” Pl. Chrobrego 13 |
| **08.04.07** | Apteka ul. Czeska 15 |
| 09.04.07 | Apteka „Grodzka” ul. Lutycka 15 |
| 10.04.07 | Apteka „Rodzinna” ul. Rodzinna 41 |
| 11.04.07 | Apteka „Aloes” ul. Rodzinna 109 |
| 12.04.07 | Apteka „Królewska” ul. W. Polskiego 10 |
| 13.04.07 | Apteka „Kłodzka” ul. Kościuszki 13 |
| 14.04.07 | Apteka ul. Czeska 15 |
| **15.04.07** | Apteka „Pod Jeleniem” Pl. Chrobrego 5 |
| 16.04.07 | Apteka „Nova” ul. Harcerzy 1 |
| 17.04.07 | Apteka „Familijna” ul. Morcinka 3 |
| 18.04.07 | Apteka „Pod Murzynem” Pl. Chrobrego13 |
| 19.04.07 | Apteka ul. Czeska 15 |
| 20.04.07 | Apteka „Grodzka” ul. Lutycka 15 |
| 21.04.07 | Apteka „Rodzinna” ul. Rodzinna 41 |
| **22.04.07** | Apteka „Aloes” ul. Rodzinna 109 |
| 23.04.07 | Apteka „Królewska” ul. W. Polskiego 10 |
| 24.04.07 | Apteka „Kłodzka” ul. Kościuszki 13 |
| 25.04.07 | Apteka ul. Czeska 15 |
| 26.04.07 | Apteka „Pod Jeleniem” Pl. Chrobrego 5 |
| 27.04.07 | Apteka „Nova” ul. Harcerzy 1 |
| 28.04.07 | Apteka „Familijna” ul. Morcinka 3 |
| **29.04.07** | Apteka „Pod Murzynem” Pl. Chrobrego13 |
| 30.04.07 | Apteka ul. Czeska 15 |

**MAJ**

| Data dyżuru | Apteka pełniąca dyżur |
|---|---|
| 01.05.07 | Apteka „Grodzka” ul. Lutycka 15 |
| 02.05.07 | Apteka „Rodzinna” ul. Rodzinna 41 |
| 03.05.07 | Apteka „Aloes” ul. Rodzinna 109 |
| 04.05.07 | Apteka „Królewska” ul. W. Polskiego 10 |
| 05.05.07 | Apteka „Kłodzka” ul. Kościuszki 13 |
| **06.05.07** | Apteka ul. Czeska 15 |
| 07.05.07 | Apteka „Pod Jeleniem”’ Pl. Chrobrego 5 |
| 08.05.07 | Apteka „Nova” ul. Harcerzy 1 |
| 09.05.07 | Apteka „Familijna” ul. Morcinka 3 |
| 10.05.07 | Apteka „Pod Murzynem” Pl. Chrobrego 13 |
| 11.05.07 | Apteka ul. Czeska 15 |
| 12.05.07 | Apteka „Grodzka” ul. Lutycka 15 |
| **13.05.07** | Apteka „Rodzinna” ul. Rodzinna 41 |
| 14.05.07 | Apteka „Aloes” ul. Rodzinna 109 |
| 15.05.07 | Apteka „Królewska” ul. W. Polskiego 10 |
| 16.05.07 | Apteka „Kłodzka” ul. Kościuszki 13 |
| 17.05.07 | Apteka ul. Czeska 15 |
| 18.05.07 | Apteka „Pod Jeleniem” Pl. Chrobrego 5 |
| 19.05.07 | Apteka „Nova” ul. Harcerzy 1 |
| **20.05.07** | Apteka „Familijna” ul. Morcinka 3 |
| 21.05.07 | Apteka „Pod Murzynem” Pl. Chrobrego 13 |
| 22.05.07 | Apteka ul. Czeska 15 |
| 23.05.07 | Apteka „Grodzka” ul. Lutycka 15 |
| 24.05.07 | Apteka „Rodzinna” ul. Rodzinna 41 |
| 25.05.07 | Apteka „Aloes” ul. Rodzinna 109 |
| 26.05.07 | Apteka „Królewska” ul. W. Polskiego 10 |
| **27.05.07** | Apteka „Kłodzka” ul. Kościuszki 13 |
| 28.05.07 | Apteka ul. Czeska 15 |
| 29.05.07 | Apteka „Pod Jeleniem” Pl. Chrobrego 5 |
| 30.05.07 | Apteka „Nova” ul. Harcerzy 1 |
| 31.05.07 | Apteka „Familijna” ul. Morcinka 3 |

**CZERWIEC**

| Data dyżuru | Apteka pełniąca dyżur |
|---|---|
| 1 | 2 |
| 01.06.07 | Apteka „Pod Murzynem” Pl. Chrobrego 13 |
| 02.06.07 | Apteka ul. Czeska 15 |
| **03.06.07** | Apteka „Grodzka” ul. Lutycka 15 |
| 04.06.07 | Apteka „Rodzinna” ul. Rodzinna 42 |
| 05.06.07 | Apteka „Aloes” Rodzinna 109 |
| 06.06.07 | Apteka „Królewska” ul. W. Polskiego 10 |
| 07.06.07 | Apteka „Kłodzka” ul. Kościuszki 13 |
| 08.06.07 | Apteka ul. Czeska 15 |
| 09.06.07 | Apteka „Pod Jeleniem”’ Pl. Chrobrego 5 |
| **10.06.07** | Apteka „Nova” ul. Harcerzy 1 |
| 11.06.07 | Apteka „Familijna” ul. Morcinka 3 |
| 12.06.07 | Apteka „Pod Murzynem” Pl. Chrobrego 13 |
| 13.06.07 | Apteka ul. Czeska 15 |
| 14.06.07 | Apteka „Grodzka” ul. Lutycka 15 |
| 15.06.07 | Apteka „Rodzinna” ul. Rodzinna 42 |
| 16.06.07 | Apteka „Aloes” ul. Rodzinna 109 |
| **17.06.07** | Apteka „Królewska” ul. W. Polskiego 10 |
| 18.06.07 | Apteka „Kłodzka” ul. Kościuszki 13 |
| 19.06.07 | Apteka ul. Czeska 15 |
| 20.06.07 | Apteka „Pod Jeleniem” Pl. Chrobrego 5 |
| 21.06.07 | Apteka „Nova” ul. Harcerzy 1 |
| 22.06.07 | Apteka „Familijna” ul. Morcinka 3 |
| 23.06.07 | Apteka „Pod Murzynem” Pl. Chrobrego 13 |
| **24.06.07** | Apteka ul. Czeska 15 |

cd. tabeli

| 1 | 2 |
|---|---|
| 25.06.07 | Apteka „Grodzka" ul Lutycka 15 |
| 26.06.07 | Apteka „Rodzinna" ul. Rodzinna 41 |
| 27.06.07 | Apteka „Aloes" ul. Rodzinna 109 |
| 28.06.07 | Apteka „Królewska" ul. W. Polskiego 10 |
| 29.06.07 | Apteka „Kłodzka" ul. Kościuszki 13 |
| 30.06.07 | Apteka ul. Czeska 15 |

**LIPIEC**

| Data dyżuru | Apteka pełniąca dyżur |
|---|---|
| **01.07.07** | Apteka „Pod Jeleniem"' Pl. Chrobrego 5 |
| 02.07.07 | Apteka „Nova" ul. Harcerzy 1 |
| 03.07.07 | Apteka ul. „Familijna" ul. Morcinka 3 |
| 04.07.07 | Apteka „Pod Murzynem" Pl. Chrobrego 13, |
| 05.07.07 | Apteka ul. Czeska 15 |
| 06.07.07 | Apteka „Grodzka" ul. Lutycka 15 |
| 07.07.07 | Apteka „Rodzina" ul. Rodzinna 41 |
| **08.07.07** | Apteka „Aloes" ul. Rodzinna 109 |
| 09.07.07 | Apteka „Królewska" ul. W. Polskiego 10 |
| 10.07.07 | Apteka „Kłodzka" ul. Kościuszki 13 |
| 11.07.07 | Apteka ul. Czeska 15 |
| 12.07.07 | Apteka „Pod Jeleniem" Pl. Chrobrego 5 |
| 13.07.07 | Apteka „Nova" ul. Harcerzy 1 |
| 14.07.07 | Apteka „Familijna" ul. Morcinka 3 |
| **15.07.07** | Apteka „Pod Murzynem" Pl. Chrobrego 13 |
| 16.07.07 | Apteka ul. Czeska 15 |
| 17.07.07 | Apteka „Grodzka" ul. Lutycka 15 |
| 18.07.07 | Apteka „Rodzinna" ul. Rodzinna 41 |
| 19.07.07 | Apteka „Aloes" ul. Rodzinna 109 |
| 20.07.07 | Apteka „Królewska" ul. W. Polskiego 10 |
| 21.07.07 | Apteka „Kłodzka" ul. Kościuszki 13 |
| **22.07.07** | Apteka ul. Czeska 15 |
| 23.07.07 | Apteka „Pod Jeleniem" Pl. Chrobrego 5 |
| 24.07.07 | Apteka „Nova" ul. Harcerzy 1 |
| 25.07.07 | Apteka „Familijna" ul. Morcinka 3 |
| 26.07.07 | Apteka „Pod Murzynem" Pl. Chrobrego 13 |
| 27.07.07 | Apteka ul. Czeska 15 |
| 28.07.07 | Apteka „Grodzka" ul. Lutycka 15 |
| **29.07.07** | Apteka „Rodzinna" ul. Rodzinna 41 |
| 30.07.07 | Apteka „Aloes" ul. Rodzinna 109 |
| 31.07.07 | Apteka „Królewska" ul. W. Polskiego 10 |

**SIERPIEŃ**

| Data dyżuru | Apteka pełniąca dyżur |
|---|---|
| 1 | 2 |
| 01.08.07 | Apteka „Kłodzka" ul. Kościuszki 13, |
| 02.08.07 | Apteka ul. Czeska 15 |
| 03.08.07 | Apteka „Pod Jeleniem"' Pl. Chrobrego 5 |
| 04.08.07 | Apteka „Nova" ul. Harcerzy 1 |
| **05.08.07** | Apteka „Familijna" ul. Morcinka 3 |
| 06.08.07 | Apteka „Pod Murzynem" Pl. Chrobrego 13 |
| 07.08.07 | Apteka ul. Czeska 15 |
| 08.08.07 | Apteka „Grodzka" ul. Lutycka 15 |
| 09.08.07 | Apteka „Rodzinna" ul. Rodzinna 41 |
| 10.08.07 | Apteka „Aloes" ul. Rodzinna 41 |
| 11.08.07 | Apteka „Królewska" ul. W. Polskiego 10 |
| **12.08.07** | Apteka „Kłodzka" ul. Kościuszki 13 |
| 13.08.07 | Apteka ul. Czeska 15 |
| 14.08.07 | Apteka „Pod Jeleniem" Pl. Chrobrego 5 |
| 15.08.07 | Apteka „Nova" ul. Harcerzy 1 |

cd. tabeli

| 1 | 2 |
|---|---|
| 16.08.07 | Apteka „Familijna” ul. Morcinka 3 |
| 17.08.07 | Apteka „Pod Murzynem” Pl. Chrobrego 13 |
| 18.08.07 | Apteka ul. Czeska 15 |
| **19.08.07** | Apteka „Grodzka” ul. Lutycka 15 |
| 20.08.07 | Apteka „Rodzinna” ul. Rodzinna 41 |
| 21.08.07 | Apteka „Aloes” ul. Rodzinna 109 |
| 22.08.07 | Apteka „Królewska” ul. W. Polskiego 10 |
| 23.08.07 | Apteka „Kodzka” ul. Kościuszki 13 |
| 24.08.07 | Apteka ul. Czeska 15 |
| 25.08.07 | Apteka „Pod Jeleniem” Pl. Chrobrego 5 |
| **26.08.07** | Apteka „Nova” ul. Harcerzy 1 |
| 27.08.07 | Apteka „Familijna” ul. Morcinka 3 |
| 28.08.07 | Apteka „Pod Murzynem” Pl. Chrobrego 13 |
| 29.08.07 | Apteka ul. Czeska 15 |
| 30.08.07 | Apteka „Grodzka” ul. Lutycka 15 |
| 31.08.07 | Apteka „Rodzinna „ul. Rodzinna 41 |

**WRZESIEŃ**

| Data dyżuru | Apteka pełniąca dyżur |
|---|---|
| 01.09.07 | Apteka „Aloes” ul. Rodzinna 109 |
| **02.09.07** | Apteka „Królewska” ul. W. Polskiego 10 |
| 03.09.07 | Apteka „Kłodzka” ul. Kościuszki 13 |
| 04.09.07 | Apteka ul. Czeska 15 |
| 05.09.07 | Apteka „Pod Jeleniem”’ Pl. Chrobrego 5 |
| 06.09.07 | Apteka „Nova” ul. Harcerzy |
| 07.09.07 | Apteka „Familijna” Morcinka 3 |
| 08.09.07 | Apteka „Pod Murzynem” Pl. Chrobrego 13 |
| **09.09.07** | Apteka ul. Czeska 15 |
| 10.09.07 | Apteka „Grodzka” ul. Lutycka 15 |
| 11.09.07 | Apteka „Rodzinna” ul. Rodzinna 41 |
| 12.09.07 | Apteka „Aloes” Rodzinna 109 |
| 13.09.07 | Apteka „Królewska” ul. W. Polskiego 10 |
| 14.09.07 | Apteka „Kłodzka” ul. Kościuszki 13 |
| 15.09.07 | Apteka ul. Czeska 15 |
| **16.09.07** | Apteka „Pod Jeleniem” Pl. Chrobrego 5 |
| 17.09.07 | Apteka „Nova” ul. Harcerzy 1 |
| 18.09.07 | Apteka „Familijna” Morcinka 3 |
| 19.09.07 | Apteka „Pod Murzynem” Pl. Chrobrego 13 |
| 20.09.07 | Apteka ul. Czeska 15 |
| 21.09.07 | Apteka „Grodzka” ul. Lutycka 15 |
| 22.09.07 | Apteka „Rodzinna” ul. Rodzinna 41 |
| **23.09.07** | Apteka „Aloes” Rodzinna 109 |
| 24.09.07 | Apteka „Królewska” ul. W. Polskiego 10 |
| 25.09.07 | Apteka „Kłodzka” ul. Kościuszki 13 |
| 26.09.07 | Apteka ul. Czeska 15 |
| 27.09.07 | Apteka „Pod Jeleniem” Pl. Chrobrego 5 |
| 28.09.07 | Apteka „Nova” ul. Harcerzy 1 |
| 29.09.07 | Apteka „Familijna” ul. Morcinka 3 |
| **30.09.07** | Apteka „Pod Murzynem” Pl. Chrobrego 13 |

**PAŹDZIERNIK**

| Data dyżuru | Apteka pełniąca dyżur |
|---|---|
| 1 | 2 |
| 01.10.07 | Apteka ul. Czeska 15 |
| 02.10.07 | Apteka „Grodzka” ul. Lutycka 15 |
| 03.10.07 | Apteka „Rodzinna” ul. Rodzinna 41 |
| 04.10.07 | Apteka „Aloes” ul. Rodzinna 109 |
| 05.10.07 | Apteka „Królewska” ul. W. Polskiego 10 |
| 06.10.07 | Apteka „Kłodzka” ul. Kościuszki 13 |

cd. tabeli

| 1 | 2 |
|---|---|
| **07.10.07** | Apteka ul. Czeska 15 |
| 08.10.07 | Apteka „Pod Jeleniem"' Pl. Chrobrego 5 |
| 09.10.07 | Apteka „Nova" ul. Harcerzy 1 |
| 10.10.07 | Apteka „Familijna" ul. Morcinka 3 |
| 11.10.07 | Apteka „Pod Murzynem" Pl. Chrobrego 13 |
| 12.10.07 | Apteka ul. Czeska 15 |
| 13.10.07 | Apteka „Grodzka" ul. Lutycka 15 |
| **14.10.07** | Apteka „Rodzinna" ul. Rodzinna 41 |
| 15.10.07 | Apteka „Aloes" ul. Rodzinna 109 |
| 16.10.07 | Apteka „Królewska" ul. W. Polskiego 10 |
| 17.10.07 | Apteka „Kłodzka" ul. Kościuszki 13 |
| 18.10.07 | Apteka ul. Czeska 15 |
| 19.10.07 | Apteka „Pod Jeleniem" Pl. Chrobrego 5, |
| 20.10.07 | Apteka „Nova" ul. Harcerzy 1 |
| **21.10.07** | Apteka „Familijna" ul. Morcinka 3 |
| 22.10.07 | Apteka „Pod Murzynem" Pl. Chrobrego 13 |
| 23.10.07 | Apteka ul. Czeska 15 |
| 24.10.07 | Apteka „Grodzka" ul. Lutycka 15 |
| 25.10.07 | Apteka „Rodzinna" ul. Rodzinna 41 |
| 26.10.07 | Apteka „Aloes" ul. Rodzinna 109 |
| 27.10.07 | Apteka „Królewska" ul. W. Polskiego 10 |
| **28.10.07** | Apteka „Kłodzka" ul. Kościuszki 13 |
| 29.10.07 | Apteka ul. Czeska 15 |
| 30.10.07 | Apteka „Pod Jeleniem" Pl. Chrobrego 5 |
| 31.10.07 | Apteka „Nova" ul. Harcerzy 1 |

**LISTOPAD**

| Data dyżuru | Apteka pełniąca dyżur |
|---|---|
| 01.11.07 | Apteka „Familijna" ul. Morcinka3 |
| 02.11.07 | Apteka „Pod Murzynem" Pl. Chrobrego 13 |
| 03.11.07 | Apteka ul. Czeska 15 |
| **04.11.07** | Apteka „Grodzka" ul. Lutycka 15 |
| 05.11.07 | Apteka „Rodzinna" ul. Rodzinna 41 |
| 06.11.07 | Apteka „Aloes" ul. Rodzinna 109 |
| 07.11.07 | Apteka „Królewska" ul. W. Polskiego 10 |
| 08.11.07 | Apteka „Kłodzka" ul. Kościuszki 13 |
| 09.11.07 | Apteka ul. Czeska 15 |
| 10.11.07 | Apteka „Pod Jeleniem" Pl. Chrobrego 5, |
| **11.11.07** | Apteka „Nova" ul. Harcerzy 1 |
| 12.11.07 | Apteka „Familijna" ul. Morcinka 3 |
| 13.11.07 | Apteka „Pod Murzynem" Pl. Chrobrego 13 |
| 14.11.07 | Apteka ul. Czeska 15 |
| 15.11.07 | Apteka „Grodzka" ul. Lutycka 15 |
| 16.11.07 | Apteka „Rodzinna" ul. Rodzinna 41 |
| 17.11.07 | Apteka „Aloes" ul. Rodzinna 109 |
| **18.11.07** | Apteka „Królewska" ul. W. Polskiego 10 |
| 19.11.07 | Apteka „Kłodzka" ul. Kościuszki 13 |
| 20.11.07 | Apteka ul. Czeska 15 |
| 21.11.07 | Apteka „Pod Jeleniem" Pl. Chrobrego 5 |
| 22.11.07 | Apteka „Nova" ul. Harcerzy 1 |
| 23.11.07 | Apteka „Familijna" ul. Morcinka3 |
| 24.11.07 | Apteka „Pod Murzynem" Pl. Chrobrego 13 |
| **25.11.07** | Apteka ul. Czeska 15 |
| 26.11.07 | Apteka „Grodzka" ul. Lutycka 15 |
| 27.11.07 | Apteka „Rodzinna" ul. Rodzinna 41 |
| 28.11.07 | Apteka „Aloes" ul. Rodzinna 109 |
| 29.11.07 | Apteka „Królewska" ul. W. Polskiego 10 |
| 30.11.07 | Apteka „Kłodzka" ul. Kościuszki 13 |

**GRUDZIEŃ**

| Data dyżuru | Apteka pełniąca dyżur |
|---|---|
| 01.12.07 | Apteka ul. Czeska 15 |
| **02.12.07** | Apteka „Pod Jeleniem"' Pl. Chrobrego 5 |
| 03.12.07 | Apteka „Nova" ul. Harcerzy 1 |
| 04.12.07 | Apteka „Familijna" ul. Morcinka 3 |
| 05.12.07 | Apteka „Pod Murzynem" Pl. Chrobrego 13 |
| 06.12.07 | Apteka ul. Czeska 15 |
| 07.12.07 | Apteka „Grodzka" ul. Lutycka 15 |
| 08.12.07 | Apteka „Rodzinna" ul. Rodzinna 41 |
| **09.12.07** | Apteka „Aloes" ul. Rodzinna 109 |
| 10.12.07 | Apteka „Królewska" ul. W. Polskiego 10 |
| 11.12.07 | Apteka „Kłodzka" ul. Kościuszki 13 |
| 12.12.07 | Apteka ul. Czeska 15 |
| 13.12.07 | Apteka „Pod Jeleniem" Pl. Chrobrego 5 |
| 14.12.07 | Apteka „Nova" ul. Harcerzy 1 |
| 15.12.07 | Apteka „Familijna" ul. Morcinka 3 |
| **16.12.07** | Apteka „Pod Murzynem" Pl. Chrobrego 13 |
| 17.12.07 | Apteka ul. Czeska 15 |
| 18.12.07 | Apteka „Grodzka" ul. Lutycka 15 |
| 19.12.07 | Apteka „Rodzinna" ul. Rodzinna 41 |
| 20.12.07 | Apteka „Aloes" ul. Rodzinna 109 |
| 21.12.07 | Apteka „Królewska" ul. W. Polskiego 10 |
| 22.12.07 | Apteka „Kłodzka" ul. Kościuszki 13 |
| **23.12.07** | Apteka ul. Czeska 15 |
| 24.12.07 | Apteka „Pod Jeleniem" Pl. Chrobrego 5 |
| 25.12.07 | Apteka „Nova" ul. Harcerzy 1 |
| 26.12.07 | Apteka Familijna" ul. Morcinka 3 |
| 27.12.07 | Apteka „Pod Murzynem" Pl. Chrobrego 13 |
| 28.12.07 | Apteka ul. Czeska 15 |
| 29.12.07 | Apteka „Grodzka" ul. Lutycka 15 |
| **30.12.07** | Apteka „Rodzinna" ul. Rodzinna 41 |
| 31.12.07 | Apteka „Aloes" ul. Rodzinna 109 |

**Gmina Bystrzyca Kłodzka**

| Nazwa Apteki | Adres | Godziny pracy |
|---|---|---|
| Bystrzycka | Bystrzyca ul. Okrzei 12 | w dni powszednie 8.00– 20.00<br>soboty 8.00–15.00<br>niedziele i święta dyżurne 9.00–13.00<br>dyżury nocne wg harmonogramu |
| Centralna | Bystrzyca ul .Mickiewicza 15 | w dni powszednie 8.00–19.00<br>soboty 9.00–14.00<br>dyżury nocne wg harmonogramu |
| Herbena | Bystrzyca ul. Osiedla Szkolne 10 | w dni powszednie 8.00–12.00, 14.30–18.00<br>soboty 8.00–13.00<br>dyżury nocne wg harmonogramu |
| Pod Eskulapem | Bystrzyca Pl. Wolności 28 | w dni powszednie 8.00–18.00<br>soboty 9.00–14.00<br>niedziela i święta dyżurne 9.00–13.00<br>dyżury nocne wg harmonogramu |

## HARMONOGRAM DYŻURÓW NOCNYCH PEŁNIONYCH NA TERENIE GMINY BYSTRZYCA KŁODZKA NA 2007 ROK

### STYCZEŃ

| Data dyżuru | Apteka pełniąca dyżur |
|---|---|
| **01.01.07** | Apteka „Bystrzycka" ul. Okrzei 12 |
| 02.01.07 | Apteka „Centralna" ul. Mickiewicza 15 |
| 03.01.07 | Apteka „Pod Eskulapem" Pl. Wolności 28 |
| 04.01.07 | Apteka „Herbena" oś. Szkolne 10 |
| 05.01.07 | Apteka „Bystrzycka" ul. Okrzei 12 |
| 06.01.07 | Apteka „Centralna" ul. Mickiewicza 15 |
| **07.01.07** | Apteka „Pod Eskulapem" Pl. Wolności 28 |
| 08.01.07 | Apteka „Herbena" oś. Szkolne 10 |
| 09.01.07 | Apteka „Bystrzycka" ul. Okrzei 12 |
| 10.01.07 | Apteka „Centralna" ul. Mickiewicza 15 |
| 11.01.07 | Apteka „Pod Eskulapem" Pl. Wolności 28 |
| 12.01.07 | Apteka „Herbena" oś. Szkolne 10 |
| 13.01.07 | Apteka „Bystrzycka" ul. Okrzei 12 |
| **14.01.07** | Apteka „Centralna" ul. Mickiewicza 15 |
| 15.01.07 | Apteka „Pod Eskulapem" Pl. Wolności 28 |
| 16.01.07 | Apteka „Herbena" oś. Szkolne 10 |
| 17.01.07 | Apteka „Bystrzycka" ul. Okrzei 12 |
| 18.01.07 | Apteka „Centralna" ul. Mickiewicza 15 |
| 19.01.07 | Apteka „Pod Eskulapem" Pl. Wolności 28 |
| 20.01.07 | Apteka „Herbena", oś. Szkolne 10 |
| **21.01.07** | Apteka „Bystrzycka" ul. Okrzei 12 |
| 22.01.07 | Apteka „Centralna" ul. Mickiewicza 15 |
| 23.01.07 | Apteka „Pod Eskulapem" Pl. Wolności 28 |
| 24.01.07 | Apteka „Herbena", oś. Szkolne 10 |
| 25.01.07 | Apteka „Bystrzycka" ul. Okrzei 12 |
| 26.01.07 | Apteka „Centralna" ul. Mickiewicza 15 |
| 27.01.07 | Apteka „Pod Eskulapem" Pl. Wolności 28 |
| **28.01.07** | Apteka „Herbena" oś. Szkolne 10 |
| 29.01.07 | Apteka „Bystrzycka" ul. Okrzei 12 |
| 30.01.07 | Apteka „Centralna" ul. Mickiewicza 15 |
| 31.01.07 | Apteka „Pod Eskulapem" Pl. Wolności 28 |

### LUTY

| Data dyżuru | Apteka pełniąca dyżur |
|---|---|
| 1 | 2 |
| 01.02.07 | Apteka „Herbena", oś. Szkolne 10 |
| 02.02.07 | Apteka „Bystrzycka" ul. Okrzei 12 |
| 03.02.07 | Apteka „Centralna" ul. Mickiewicza 15 |
| **04.02.07** | Apteka „Pod Eskulapem" Pl. Wolności 28 |
| 05.02.07 | Apteka „Herbena", oś. Szkolne 10 |
| 06.02.07 | Apteka „Bystrzycka" ul. Okrzei 12 |
| 07.02.07 | Apteka „Centralna" ul. Mickiewicza 15 |
| 08.02.07 | Apteka „Pod Eskulapem" Pl. Wolności 28 |
| 09.02.07 | Apteka „Herbena", oś. Szkolne 10 |
| 10.02.07 | Apteka „Bystrzycka" ul. Okrzei 12 |
| **11.02.07** | Apteka „Centralna" ul. Mickiewicza 15 |
| 12.02.07 | Apteka „Pod Eskulapem" Pl. Wolności 28 |
| 13.02.07 | Apteka „Herbena", oś. Szkolne 10 |
| 14.02.07 | Apteka „Bystrzycka" ul. Okrzei 12 |
| 15.02.07 | Apteka „Centralna" ul. Mickiewicza 15 |
| 16.02.07 | Apteka „Pod Eskulapem" Pl. Wolności 28 |
| 17.02.07 | Apteka „Herbena", oś. Szkolne 10 |
| **18.02.07** | Apteka „Bystrzycka" ul. Okrzei 12 |
| 19.02.07 | Apteka „Centralna" ul. Mickiewicza 15 |
| 20.02.07 | Apteka „Pod Eskulapem" Pl. Wolności 28 |
| 21.02.07 | Apteka „Herbena", oś. Szkolne 10 |

cd. tabeli

| 1 | 2 |
|---|---|
| 22.02.07 | Apteka „Bystrzycka” ul. Okrzei 12 |
| 23.02.07 | Apteka „Centralna” ul. Mickiewicza 15 |
| 24.02.07 | Apteka „Pod Eskulapem” Pl. Wolności 28 |
| **25.02.07** | Apteka „Herbena”, oś. Szkolne 10 |
| 26.02.07 | Apteka „Bystrzycka” ul. Okrzei 12 |
| 27.02.07 | Apteka „Centralna” ul. Mickiewicza 15 |
| 28.02.07 | Apteka „Pod Eskulapem” Pl. Wolności 28 |

**MARZEC**

| Data dyżuru | Apteka pełniąca dyżur |
|---|---|
| 01.03.07 | Apteka „Herbena”, oś. Szkolne 10 |
| 02.03.07 | Apteka „Bystrzycka” ul. Okrzei 12 |
| 03.03.07 | Apteka „Centralna” ul. Mickiewicza 15 |
| **04.03.07** | Apteka „Pod Eskulapem” Pl. Wolności 28 |
| 05.03.07 | Apteka „Herbena”, oś. Szkolne 10 |
| 06.03.07 | Apteka „Bystrzycka” ul. Okrzei 12 |
| 07.03.07 | Apteka „Centralna” ul. Mickiewicza 15 |
| 08.03.07 | Apteka „Pod Eskulapem” Pl. Wolności 28 |
| 09.03.07 | Apteka „Herbena”, oś. Szkolne 10 |
| 10.03.07 | Apteka „Bystrzycka” ul. Okrzei 12 |
| **11.03.07** | Apteka „Centralna” ul. Mickiewicza 15 |
| 12.03.07 | Apteka „Pod Eskulapem” Pl. Wolności 28 |
| 13.03.07 | Apteka „Herbena”, oś. Szkolne 10 |
| 14.03.07 | Apteka „Bystrzycka” ul. Okrzei 12 |
| 15.03.07 | Apteka „Centralna” ul. Mickiewicza 15 |
| 16.03.07 | Apteka „Pod Eskulapem” Pl. Wolności 28 |
| 17.03.07 | Apteka „Herbena”, oś. Szkolne 10, od godz.15.00 |
| **18.03.07** | Apteka „Bystrzycka” ul. Okrzei 12, od godz.9.00 |
| 19.03.07 | Apteka „Centralna” ul. Mickiewicza 15 |
| 20.03.07 | Apteka „Pod Eskulapem” Pl. Wolności 28 |
| 21.03.07 | Apteka „Herbena”, oś. Szkolne 10 |
| 22.03.07 | Apteka „Bystrzycka” ul. Okrzei 12 |
| 23.03.07 | Apteka „Centralna” ul. Mickiewicza 15 |
| 24.03.07 | Apteka „Pod Eskulapem” Pl. Wolności 28 |
| **25.03.07** | Apteka „Herbena”, oś. Szkolne 10, |
| 26.03.07 | Apteka „Bystrzycka” ul. Okrzei 12 |
| 27.03.07 | Apteka „Centralna” ul. Mickiewicza 15 |
| 28.03.07 | Apteka „Pod Eskulapem” Pl. Wolności 28 |
| 29.03.07 | Apteka „Herbena”, oś. Szkolne 10 |
| 30.03.07 | Apteka „Bystrzycka” ul. Okrzei 12 |
| 31.03.07 | Apteka „Centralna” ul. Mickiewicza 15 |

**KWIECIEŃ**

| Data dyżuru | Apteka pełniąca dyżur |
|---|---|
| 1 | 2 |
| **01.04.07** | Apteka „Pod Eskulapem” Pl. Wolności 28 |
| 02.04.07 | Apteka „Herbena”, oś. Szkolne 10 |
| 03.04.07 | Apteka „Bystrzycka” ul. Okrzei 12 |
| 04.04.07 | Apteka „Centralna” ul. Mickiewicza 15 |
| 05.04.07 | Apteka „Pod Eskulapem” Pl. Wolności 28 |
| 06.04.07 | Apteka „Herbena”, oś. Szkolne 10 |
| 07.04.07 | Apteka „Bystrzycka” ul. Okrzei 12 |
| **08.04.07** | Apteka „Centralna” ul. Mickiewicza 15 |
| **09.04.07** | Apteka „Pod Eskulapem” Pl. Wolności 28 |
| 10.04.07 | Apteka „Herbena”, oś. Szkolne 10 |
| 11.04.07 | Apteka „Bystrzycka” ul. Okrzei 12 |
| 12.04.07 | Apteka „Centralna” ul. Mickiewicza 15 |
| 13.04.07 | Apteka „Pod Eskulapem” Pl. Wolności 28 |
| 14.04.07 | Apteka „Herbena”, oś. Szkolne 10 |

cd. tabeli

| 1 | 2 |
|---|---|
| **15.04.07** | Apteka „Bystrzycka” ul. Okrzei 12 |
| 16.04.07 | Apteka „Centralna” ul. Mickiewicza 15 |
| 17.04.07 | Apteka „Pod Eskulapem” Pl. Wolności 28 |
| 18.04.07 | Apteka „Herbena”, oś. Szkolne 10 |
| 19.04.07 | Apteka „Bystrzycka” ul. Okrzei 12 |
| 20.04.07 | Apteka „Centralna” ul. Mickiewicza 15 |
| 21.04.07 | Apteka „Pod Eskulapem” Pl. Wolności 28 |
| **22.04.07** | Apteka „Herbena”, oś. Szkolne 10, |
| 23.04.07 | Apteka „Bystrzycka” ul. Okrzei 12 |
| 24.04.07 | Apteka „Centralna” ul. Mickiewicza 15 |
| 25.04.07 | Apteka „Pod Eskulapem” Pl. Wolności 28 |
| 26.04.07 | Apteka „Herbena”, oś. Szkolne 10 |
| 27.04.07 | Apteka „Bystrzycka” ul. Okrzei 12 |
| 28.04.07 | Apteka „Centralna” ul. Mickiewicza 15 |
| **29.04.07** | Apteka „Pod Eskulapem” Pl. Wolności 28 |
| 30.04.07 | Apteka „Herbena”, oś. Szkolne 10 |

**MAJ**

| Data dyżuru | Apteka pełniąca dyżur |
|---|---|
| **01.05.07** | Apteka „Bystrzycka” ul. Okrzei 12 |
| 02.05.07 | Apteka „Centralna” ul. Mickiewicza 15, |
| **03.05.07** | Apteka „Pod Eskulapem” Pl. Wolności 28 |
| 04.05.07 | Apteka „Herbena”, oś. Szkolne 10 |
| 05.05.07 | Apteka „Bystrzycka” ul. Okrzei 12 |
| **06.05.07** | Apteka „Centralna” ul. Mickiewicza 15 |
| 07.05.07 | Apteka „Pod Eskulapem” Pl. Wolności 28 |
| 08.05.07 | Apteka „Herbena”, oś. Szkolne 10 |
| 09.05.07 | Apteka „Bystrzycka” ul. Okrzei 12 |
| 10.05.07 | Apteka „Centralna” ul. Mickiewicza 15 |
| 11.05.07 | Apteka „Pod Eskulapem” Pl. Wolności 28 |
| 12.05.07 | Apteka „Herbena”, oś. Szkolne 10 |
| **13.05.07** | Apteka „Bystrzycka” ul. Okrzei 12 |
| 14.05.07 | Apteka „Centralna” ul. Mickiewicza 15 |
| 15.05.07 | Apteka „Pod Eskulapem” Pl. Wolności 28 |
| 16.05.07 | Apteka „Herbena”, oś. Szkolne 10 |
| 17.05.07 | Apteka „Bystrzycka” ul. Okrzei 12 |
| 18.05.07 | Apteka „Centralna” ul. Mickiewicza 15 |
| 19.05.07 | Apteka „Pod Eskulapem” Pl. Wolności 28 |
| **20.05.07** | Apteka „Herbena”, oś. Szkolne 10 |
| 21.05.07 | Apteka „Bystrzycka” ul. Okrzei 12 |
| 22.05.07 | Apteka „Centralna” ul. Mickiewicza 15 |
| 23.05.07 | Apteka „Pod Eskulapem” Pl. Wolności 28 |
| 24.05.07 | Apteka „Herbena”, oś. Szkolne 10 |
| 25.05.07 | Apteka „Bystrzycka” ul. Okrzei 12 |
| 26.05.07 | Apteka „Centralna” ul. Mickiewicza 15 |
| **27.05.07** | Apteka „Pod Eskulapem” Pl. Wolności 28 |
| 28.05.07 | Apteka „Herbena”, oś. Szkolne 10 |
| 29.05.07 | Apteka „Bystrzycka” ul. Okrzei 12 |
| 30.05.07 | Apteka „Centralna” ul. Mickiewicza 15 |
| 31.05.07 | Apteka „Pod Eskulapem” Pl. Wolności 28 |

**CZERWIEC**

| Data dyżuru | Apteka pełniąca dyżur |
|---|---|
| 1 | 2 |
| 01.06.07 | Apteka „Herbena”, oś. Szkolne 10 |
| 02.06.07 | Apteka „Bystrzycka” ul. Okrzei 12 |
| **03.06.07** | Apteka „Centralna” ul. Mickiewicza 15 |
| 04.06.07 | Apteka „Pod Eskulapem” Pl. Wolności 28 |
| 05.06.07 | Apteka „Herbena”, oś. Szkolne 10 |

cd. tabeli

| 1 | 2 |
|---|---|
| 06.06.07 | Apteka „Bystrzycka” ul. Okrzei 12 |
| **07.06.07** | Apteka „Centralna” ul. Mickiewicza 15 |
| 08.06.07 | Apteka „Pod Eskulapem” Pl. Wolności 28, |
| 09.06.07 | Apteka „Herbena”, oś. Szkolne 10 |
| **10.06.07** | Apteka „Bystrzycka” ul. Okrzei 12 |
| 11.06.07 | Apteka „Centralna” ul. Mickiewicza 15 |
| 12.06.07 | Apteka „Pod Eskulapem” Pl. Wolności 28, |
| 13.06.07 | Apteka „Herbena”, oś. Szkolne 10 |
| 14.06.07 | Apteka „Bystrzycka” ul. Okrzei 12 |
| 15.06.07 | Apteka „Centralna” ul. Mickiewicza 15 |
| 16.06.07 | Apteka „Pod Eskulapem” Pl. Wolności 28 |
| **17.06.07** | Apteka „Herbena”, oś. Szkolne 10 |
| 18.06.07 | Apteka „Bystrzycka” ul. Okrzei 12 |
| 19.06.07 | Apteka „Centralna” ul. Mickiewicza 15 |
| 20.06.07 | Apteka „Pod Eskulapem” Pl. Wolności 28 |
| 21.06.07 | Apteka „Herbena”, oś. Szkolne 10 |
| 22.06.07 | Apteka „Bystrzycka” ul. Okrzei 12 |
| 23.06.07 | Apteka „Centralna” ul. Mickiewicza 15 |
| **24.06.07** | Apteka „Pod Eskulapem” Pl. Wolności 28 |
| 25.06.07 | Apteka „Herbena”, oś. Szkolne 10 |
| 26.06.07 | Apteka „Bystrzycka” ul. Okrzei 12 |
| 27.06.07 | Apteka „Centralna” ul. Mickiewicza 15 |
| 28.06.07 | Apteka „Pod Eskulapem” Pl. Wolności 28 |
| 29.06.07 | Apteka „Herbena”, oś. Szkolne 10 |
| 30.06.07 | Apteka „Bystrzycka” ul. Okrzei 12 |

**LIPIEC**

| Data dyżuru | Apteka pełniąca dyżur |
|---|---|
| **01.07.07** | Apteka „Centralna” ul. Mickiewicza 15 |
| 02.07.07 | Apteka „Pod Eskulapem” Pl. Wolności 28 |
| 03.07.07 | Apteka „Herbena”, oś. Szkolne 10 |
| 04.07.07 | Apteka „Bystrzycka” ul. Okrzei 12 |
| 05.07.07 | Apteka „Centralna” ul. Mickiewicza 15 |
| 06.07.07 | Apteka „Pod Eskulapem” Pl. Wolności 28 |
| 07.07.07 | Apteka „Herbena”, oś. Szkolne 10 |
| **08.07.07** | Apteka „Bystrzycka” ul. Okrzei 12 |
| 09.07.07 | Apteka „Centralna” ul. Mickiewicza 15 |
| 10.07.07 | Apteka „Pod Eskulapem” Pl. Wolności 28 |
| 11.07.07 | Apteka „Herbena”, oś. Szkolne 10 |
| 12.07.07 | Apteka „Bystrzycka” ul. Okrzei 12 |
| 13.07.07 | Apteka „Centralna” ul. Mickiewicza 15 |
| 14.07.07 | Apteka „Pod Eskulapem” Pl. Wolności 28 |
| **15.07.07** | Apteka „Herbena”, oś. Szkolne 10 |
| 16.07.07 | Apteka „Bystrzycka” ul. Okrzei 12 |
| 17.07.07 | Apteka „Centralna” ul. Mickiewicza 15 |
| 18.07.07 | Apteka „Pod Eskulapem” Pl. Wolności 28 |
| 19.07.07 | Apteka „Herbena”, oś. Szkolne 10 |
| 20.07.07 | Apteka „Bystrzycka” ul. Okrzei 12 |
| 21.07.07 | Apteka „Centralna” ul. Mickiewicza 15, od godz.15.00 |
| **22.07.07** | Apteka „Pod Eskulapem” Pl. Wolności 28, od godz.9.00 |
| 23.07.07 | Apteka „Herbena”, oś. Szkolne 10 |
| 24.07.07 | Apteka „Bystrzycka” ul. Okrzei 12 |
| 25.07.07 | Apteka „Centralna” ul. Mickiewicza 15 |
| 26.07.07 | Apteka „Pod Eskulapem” Pl. Wolności 28 |
| 27.07.07 | Apteka „Herbena”, oś. Szkolne 10 |
| 28.07.07 | Apteka „Bystrzycka” ul. Okrzei 12, od godz.15.00 |
| **29.07.07** | Apteka „Centralna” ul. Mickiewicza 15 |
| 30.07.07 | Apteka „Pod Eskulapem” Pl. Wolności 28 |
| 31.07.07 | Apteka „Herbena”, oś. Szkolne 10 |

**SIERPIEŃ**

| Data dyżuru | Apteka pełniąca dyżur |
|---|---|
| 1 | 2 |
| 01.08.07 | Apteka „Bystrzycka” ul. Okrzei 12 |
| 02.08.07 | Apteka „Centralna” ul. Mickiewicza 15 |
| 03.08.07 | Apteka „Pod Eskulapem” Pl. Wolności 28 |
| 04.08.07 | Apteka „Herbena”, oś. Szkolne 10 |
| **05.08.07** | Apteka „Bystrzycka” ul. Okrzei 12 |
| 06.08.07 | Apteka „Centralna” ul. Mickiewicza 15 |
| 07.08.07 | Apteka „Pod Eskulapem” Pl. Wolności 28 |
| 08.08.07 | Apteka „Herbena”, oś. Szkolne 10 |
| 09.08.07 | Apteka „Bystrzycka” ul. Okrzei 12 |
| 10.08.07 | Apteka „Centralna” ul. Mickiewicza 15 |
| 11.08.07 | Apteka „Pod Eskulapem” Pl. Wolności 28 |
| **12.08.07** | Apteka „Herbena”, oś. Szkolne 10 |
| 13.08.07 | Apteka „Bystrzycka” ul. Okrzei 12 |
| 14.08.07 | Apteka „Centralna” ul. Mickiewicza 15 |
| **15.08.07** | Apteka „Pod Eskulapem” Pl. Wolności 28 |
| 16.08.07 | Apteka „Herbena”, oś. Szkolne 10 |
| 17.08.07 | Apteka „Bystrzycka” ul. Okrzei 12 |
| 18.08.07 | Apteka „Centralna” ul. Mickiewicza 15 |
| **19.08.07** | Apteka „Pod Eskulapem” Pl. Wolności 28 |
| 20.08.07 | Apteka „Herbena”, oś. Szkolne 10 |
| 21.08.07 | Apteka „Bystrzycka” ul. Okrzei 12 |
| 22.08.07 | Apteka „Centralna” ul. Mickiewicza 15 |
| 23.08.07 | Apteka „Pod Eskulapem” Pl. Wolności 28 |
| 24.08.07 | Apteka „Herbena”, oś. Szkolne 10 |
| 25.08.07 | Apteka „Bystrzycka” ul. Okrzei 12 |
| **26.08.07** | Apteka „Centralna” ul. Mickiewicza 15 |
| 27.08.07 | Apteka „Pod Eskulapem” Pl. Wolności 28 |
| 28.08.07 | Apteka „Herbena”, oś. Szkolne 10 |
| 29.08.07 | Apteka „Bystrzycka” ul. Okrzei 12 |
| 30.08.07 | Apteka „Centralna” ul. Mickiewicza 15 |
| 31.08.07 | Apteka „Pod Eskulapem” Pl. Wolności 28 |

**WRZESIEŃ**

| Data dyżuru | Apteka pełniąca dyżur |
|---|---|
| 1 | 2 |
| 01.09.07 | Apteka „Herbena”, oś. Szkolne 10, |
| **02.09.07** | Apteka „Bystrzycka” ul. Okrzei 12 |
| 03.09.07 | Apteka „Centralna” ul. Mickiewicza 15 |
| 04.09.07 | Apteka „Pod Eskulapem” Pl. Wolności 28 |
| 05.09.07 | Apteka „Herbena”, oś. Szkolne 10 |
| 06.09.07 | Apteka „Bystrzycka” ul. Okrzei 12 |
| 07.09.07 | Apteka „Centralna” ul. Mickiewicza 15 |
| 08.09.07 | Apteka „Pod Eskulapem” Pl. Wolności 28 |
| **09.09.07** | Apteka „Herbena”, oś. Szkolne 10 |
| 10.09.07 | Apteka „Bystrzycka” ul. Okrzei 12 |
| 11.09.07 | Apteka „Centralna” ul. Mickiewicza 15 |
| 12.09.07 | Apteka „Pod Eskulapem” Pl. Wolności 28 |
| 13.09.07 | Apteka „Herbena”, oś. Szkolne 10 |
| 14.09.07 | Apteka „Bystrzycka” ul. Okrzei 12 |
| 15.09.07 | Apteka „Centralna” ul. Mickiewicza 15 |
| **16.09.07** | Apteka „Pod Eskulapem” Pl. Wolności 28, |
| 17.09.07 | Apteka „Herbena”, oś. Szkolne 10 |
| 18.09.07 | Apteka „Bystrzycka” ul. Okrzei 12 |
| 19.09.07 | Apteka „Centralna” ul. Mickiewicza 15 |
| 20.09.07 | Apteka „Pod Eskulapem” Pl. Wolności 28 |
| 21.09.07 | Apteka „Herbena”, oś. Szkolne 10 |
| 22.09.07 | Apteka „Bystrzycka” ul. Okrzei 12 |
| **23.09.07** | Apteka „Centralna” ul. Mickiewicza 15 |

cd. tabeli

| 1 | 2 |
|---|---|
| 24.09.07 | Apteka „Pod Eskulapem” Pl. Wolności 28 |
| 25.09.07 | Apteka „Herbena”, oś. Szkolne 10 |
| 26.09.07 | Apteka „Bystrzycka” ul. Okrzei 12 |
| 27.09.07 | Apteka „Centralna” ul. Mickiewicza 15 |
| 28.09.07 | Apteka „Pod Eskulapem” Pl. Wolności 28 |
| 29.09.07 | Apteka „Herbena”, oś. Szkolne 10 |
| **30.09.07** | Apteka „Bystrzycka” ul. Okrzei 12 |

**PAŹDZIERNIK**

| Data dyżuru | Apteka pełniąca dyżur |
|---|---|
| 01.10.07 | Apteka „Centralna” ul. Mickiewicza 15 |
| 02.10.07 | Apteka „Pod Eskulapem” Pl. Wolności 28 |
| 03.10.07 | Apteka „Herbena”, oś. Szkolne 10 |
| 04.10.07 | Apteka „Bystrzycka” ul. Okrzei 12 |
| 05.10.07 | Apteka „Centralna” ul. Mickiewicza 15 |
| 06.10.07 | Apteka „Pod Eskulapem” Pl. Wolności 28 |
| **07.10.07** | Apteka „Herbena”, oś. Szkolne 10 |
| 08.10.07 | Apteka „Bystrzycka” ul. Okrzei 12 |
| 09.10.07 | Apteka „Centralna” ul. Mickiewicza 15 |
| 10.10.07 | Apteka „Pod Eskulapem” Pl. Wolności 28 |
| 11.10.07 | Apteka „Herbena”, oś. Szkolne 10 |
| 12.10.07 | Apteka „Bystrzycka” ul. Okrzei 12 |
| 13.10.07 | Apteka „Centralna” ul. Mickiewicza 15 |
| **14.10.07** | Apteka „Pod Eskulapem” Pl. Wolności 28 |
| 15.10.07 | Apteka „Herbena”, oś. Szkolne 10 |
| 16.10.07 | Apteka „Bystrzycka” ul. Okrzei 12 |
| 17.10.07 | Apteka „Centralna” ul. Mickiewicza 15 |
| 18.10.07 | Apteka „Pod Eskulapem” Pl. Wolności 28 |
| 19.10.07 | Apteka „Herbena”, oś. Szkolne 10 |
| 20.10.07 | Apteka „Bystrzycka” ul. Okrzei 12 |
| **21.10.07** | Apteka „Centralna” ul. Mickiewicza 15 |
| 22.10.07 | Apteka „Pod Eskulapem” Pl. Wolności 28 |
| 23.10.07 | Apteka „Herbena”, oś. Szkolne 10 |
| 24.10.07 | Apteka „Bystrzycka” ul. Okrzei 12 |
| 25.10.07 | Apteka „Centralna” ul. Mickiewicza 15 |
| 26.10.07 | Apteka „Pod Eskulapem” Pl. Wolności 28 |
| 27.10.07 | Apteka „Herbena”, oś. Szkolne 10, |
| **28.10.07** | Apteka „Bystrzycka” ul. Okrzei 12 |
| 29.10.07 | Apteka „Centralna” ul. Mickiewicza 15 |
| 30.10.07 | Apteka „Pod Eskulapem” Pl. Wolności 28 |
| 31.10.07 | Apteka „Herbena”, oś. Szkolne 10 |

**LISTOPAD**

| Data dyżuru | Apteka pełniąca dyżur |
|---|---|
| 1 | 2 |
| **01.11.07** | Apteka „Bystrzycka” ul. Okrzei 12 |
| 02.11.07 | Apteka „Centralna” ul. Mickiewicza 15 |
| 03.11.07 | Apteka „Pod Eskulapem” Pl. Wolności 28 |
| **04.11.07** | Apteka „Herbena”, oś. Szkolne 10 |
| 05.11.07 | Apteka „Bystrzycka” ul. Okrzei 12 |
| 06.11.07 | Apteka „Centralna” ul. Mickiewicza 15 |
| 07.11.07 | Apteka „Pod Eskulapem” Pl. Wolności 28 |
| 08.11.07 | Apteka „Herbena”, oś. Szkolne 10 |
| 09.11.07 | Apteka „Bystrzycka” ul. Okrzei 12 |
| 10.11.07 | Apteka „Centralna” ul. Mickiewicza 15 |
| **11.11.07** | Apteka „Pod Eskulapem” Pl. Wolności 28 |
| 12.11.07 | Apteka „Herbena”, oś. Szkolne 10 |
| 13.11.07 | Apteka „Bystrzycka” ul. Okrzei 12 |
| 14.11.07 | Apteka „Centralna” ul. Mickiewicza 15 |

cd. tabeli

| 1 | 2 |
|---|---|
| 15.11.07 | Apteka „Pod Eskulapem” Pl. Wolności 28 |
| 16.11.07 | Apteka „Herbena”, oś. Szkolne 10 |
| 17.11.07 | Apteka „Bystrzycka” ul. Okrzei 12 |
| **18.11.07** | Apteka „Centralna” ul. Mickiewicza 15 |
| 19.11.07 | Apteka „Pod Eskulapem” Pl. Wolności 28 |
| 20.11.07 | Apteka „Herbena”, oś. Szkolne 10 |
| 21.11.07 | Apteka „Bystrzycka” ul. Okrzei 12 |
| 22.11.07 | Apteka „Centralna” ul. Mickiewicza 15 |
| 23.11.07 | Apteka „Pod Eskulapem” Pl. Wolności 28 |
| 24.11.07 | Apteka „Herbena”, oś. Szkolne 10 |
| **25.11.07** | Apteka „Bystrzycka” ul. Okrzei 12 |
| 26.11.07 | Apteka „Centralna” ul. Mickiewicza 15 |
| 27.11.07 | Apteka „Pod Eskulapem” Pl. Wolności 28 |
| 28.11.07 | Apteka „Herbena”, oś. Szkolne 10 |
| 29.11.07 | Apteka „Bystrzycka” ul. Okrzei 12 |
| 30.11.07 | Apteka „Centralna” ul. Mickiewicza 15 |

**GRUDZIEŃ**

| Data dyżuru | Apteka pełniąca dyżur |
|---|---|
| 01.12.07 | Apteka „Pod Eskulapem” ul. Wolności 28 |
| **02.12.07** | Apteka „Herbena”, oś. Szkolne 10 |
| 03.12.07 | Apteka „Bystrzycka” ul. Okrzei 12 |
| 04.12.07 | Apteka „Centralna” ul. Mickiewicza 15 |
| 05.12.07 | Apteka „Pod Eskulapem” ul. Wolności 28 |
| 06.12.07 | Apteka „Herbena”, oś. Szkolne 10 |
| 07.12.07 | Apteka „Bystrzycka” ul. Okrzei 12 |
| 08.12.07 | Apteka „Centralna” ul. Mickiewicza 15 |
| **09.12.07** | Apteka „Pod Eskulapem” ul. Wolności 28 |
| 10.12.07 | Apteka „Herbena”, oś. Szkolne 10 |
| 11.12.07 | Apteka „Bystrzycka” ul. Okrzei 12 |
| 12.12.07 | Apteka „Centralna” ul. Mickiewicza 15 |
| 13.12.07 | Apteka „Pod Eskulapem”, ul. Wolności 28 |
| 14.12.07 | Apteka „Herbena”, oś. Szkolne 10 |
| 15.12.07 | Apteka „Bystrzycka” ul. Okrzei 12 |
| **16.12.07** | Apteka „Centralna” ul. Mickiewicza 15 |
| 17.12.07 | Apteka „Pod Eskulapem” ul. Wolności 28 |
| 18.12.07 | Apteka „Herbena”, oś. Szkolne 10 |
| 19.12.07 | Apteka „Bystrzycka” ul. Okrzei 12 |
| 20.12.07 | Apteka „Centralna” ul. Mickiewicza 15 |
| 21.12.07 | Apteka „Pod Eskulapem” ul. Wolności 28 |
| 22.12.07 | Apteka „Herbena”, oś. Szkolne 10 |
| **23.12.07** | Apteka „Bystrzycka” ul. Okrzei 12 |
| 24.12.07 | Apteka „Centralna” ul. Mickiewicza 15 |
| **25.12.07** | Apteka „Pod Eskulapem” ul. Wolności 28 |
| **26.12.07** | Apteka „Herbena”, oś. Szkolne 10 |
| 27.12.07 | Apteka „Bystrzycka” ul. Okrzei 12 |
| 28.12.07 | Apteka „Centralna” ul. Mickiewicza 15 |
| 29.12.07 | Apteka „Pod Eskulapem” ul. Wolności 28 |
| **30.12.07** | Apteka „Herbena”, oś. Szkolne 10 |
| 31.12.07 | Apteka „Bystrzycka” ul. Okrzei 12 |

**Dyżury:**
- w dni powszednie od godziny 20.00 do 8.00 dnia następnego,
- w soboty dyżurne od 15.00 do 9.00 dnia następnego,
- w niedziele i święta dyżurne od godziny 13.00 do godz.8.00 dnia następnego lub do 9.00, jeśli dniem następnym jest niedziela lub święto,
- w dni przedświąteczne od godz. 20.00 do godziny 9.00 dnia następnego

.

**Gmina Duszniki Zdrój**

| Nazwa Apteki | Adres | Godziny pracy |
|---|---|---|
| Św. Piotra i Pawła | Duszniki Zdrój ul. Kłodzka 9 | w dni powszednie 9.00–18.00<br>soboty 9.00–13.00<br>w niedziele i święta 10.00–12.00<br>dyżury nocne wg harmonogramu |
| Zdrojowa | Duszniki Zdrój<br>ul. W. Polskiego 23 | Działalność apteki zawieszona |
| Dusznicka | Duszniki Zdrój<br>ul. W. Polskiego 3a | w dni powszednie 9.00–18.00<br>w soboty 9.00–13.00<br>dyżury nocne wg harmonogramu |

**Gmina Kudowa Zdrój**

| Nazwa Apteki | Adres | Godziny pracy |
|---|---|---|
| Nad Potokiem | Kudowa Zdrój<br>ul. Nad Potokiem 22c | w dni powszednie 8.30–19.30<br>soboty 9.00–14.00 |
| Vita | Kudowa Zdrój ul. Główna 21 | w dni powszednie 8.30–17.00<br>soboty 9.00–13.00<br>niedziele i święta nieczynna |
| Pod Lwem | Kudowa Zdrój ul. Zdrojowa 46 | w dni powszednie 8.00 –20.00<br>sobota 9.00–18.00<br>niedziela święta 9.00–13.00<br>apteka pełni stałe dyżury nocne |

**Gmina Polanica Zdrój**

| Nazwa Apteki | Adres | Godziny pracy |
|---|---|---|
| Fenix | Polanica Zdrój ul. Bystrzycka 9 | w dni powszednie 8.00–17.00<br>soboty 8.00–14.00<br>dyżury nocne wg harmonogramu |
| Piastowska | Polanica Zdrój ul. Kłodzka 1 | w dni powszednie 8.00 –19.00<br>soboty 9.00–15.00<br>niedzielę i święta 9.00 –13.00<br>dyżury nocne wg harmonogramu |
| Przyjazna | Polanica Zdrój<br>ul. Spółdzielców 3 | w dni powszednie 9.00–16.00<br>soboty 9.00–13.00<br>dyżury nocne wg harmonogramu |

**Gmina Szczytna**

| Nazwa Apteki | Adres | Godziny pracy |
|---|---|---|
| Słoneczna | Szczytna ul. Szpitalna 1 | w dni powszednie 8.30–17.30<br>soboty 9.00 –14.00<br>dyżury nocne wg harmonogramu |
| Szczytna | Szczytna u. Robotnicza 2 | w dni powszednie 9.00–17.00<br>soboty 9.00–14.00<br>dyżury nocne wg harmonogramu |

## HARMONOGRAM DYŻURÓW NOCNYCH PEŁNIONYCH NA TERENIE GMIN POLANICA ZDRÓJ, SZCZYTNA, DUSZNIKI ZDRÓJ, KUDOWA ZDRÓJ NA 2007 ROK

### STYCZEŃ

| Data dyżuru | Apteka pełniąca dyżur |
|---|---|
| 01.01.07 | Apteka „Słoneczna" Szczytna ul. Szpitalna 1/Apteka ul. Robotnicza 2 |
| 02.01.07 | Apteka „Słoneczna" Szczytna ul. Szpitalna 1/ Apteka ul. Robotnicza 2 |
| 03.01.07 | Apteka „Słoneczna" Szczytna ul. Szpitalna 1/ Apteka ul. Robotnicza 2 |
| 04.01.07 | Apteka „Słoneczna" Szczytna ul. Szpitalna 1/ Apteka ul. Robotnicza 2 |
| 05.01.07 | Apteka „Słoneczna" Szczytna ul. Szpitalna 1/ Apteka ul. Robotnicza 2 |
| 06.01.07 | Apteka „Słoneczna" Szczytna ul. Szpitalna 1/ Apteka ul. Robotnicza 2 |
| **07.01.07** | Apteka „Słoneczna" Szczytna ul. Szpitalna 1/ Apteka ul. Robotnicza 2 |
| 08.01.07 | Apteka „Św. Piotra i Pawła" Duszniki Zdrój ul. Kłodzka 9 |
| 09.01.07 | Apteka „Św. Piotra i Pawła" Duszniki Zdrój ul. Kłodzka 9 |
| 10.01.07 | Apteka „Św. Piotra i Pawła" Duszniki Zdrój ul. Kłodzka 9 |
| 11.01.07 | Apteka „Św. Piotra i Pawła" Duszniki Zdrój ul. Kłodzka 9 |
| 12.01.07 | Apteka „Św. Piotra i Pawła" Duszniki Zdrój ul. Kłodzka 9 |
| 13.01.07 | Apteka „Św. Piotra i Pawła" Duszniki Zdrój ul. Kłodzka 9 |
| **14.01.07** | Apteka „Św. Piotra i Pawła" Duszniki Zdrój ul. Kłodzka 9 |
| 15.01.07 | Apteka „Pod Lwem" Kudowa Zdrój ul. Zdrojowa 46 |
| 16.01.07 | Apteka „Pod Lwem" Kudowa Zdrój ul. Zdrojowa 46 |
| 17.01.07 | Apteka „Pod Lwem" Kudowa Zdrój ul. Zdrojowa 46 |
| 18.01.07 | Apteka „Pod Lwem" Kudowa Zdrój ul. Zdrojowa 46 |
| 19.01.07 | Apteka „Pod Lwem" Kudowa Zdrój ul. Zdrojowa 46 |
| 20.01.07 | Apteka „Pod Lwem" Kudowa Zdrój ul. Zdrojowa 46 |
| **21.01.07** | Apteka „Pod Lwem" Kudowa Zdrój ul. Zdrojowa 46 |
| 22.01.07 | Apteka Piastowska Polanica Zdrój ul. Kłodzka1/Apteka Fenix Polanica Zdrój ul. Bystrzycka /Apteka „Przyjazna" Polanica Zdrój ul. Spółdzielców 3 |
| 23.01.07 | Apteka Piastowska Polanica Zdrój ul. Kłodzka1/Apteka Fenix Polanica Zdrój ul. Bystrzycka /Apteka „Przyjazna" Polanica Zdrój ul. Spółdzielców 3 |
| 24.01.07 | Apteka Piastowska Polanica Zdrój ul. Kłodzka1/Apteka Fenix Polanica Zdrój ul. Bystrzycka /Apteka „Przyjazna" Polanica Zdrój ul. Spółdzielców 3 |
| 25.01.07 | Apteka Piastowska Polanica Zdrój ul. Kłodzka1/Apteka Fenix Polanica Zdrój ul. Bystrzycka /Apteka „Przyjazna" Polanica Zdrój ul. Spółdzielców 3 |
| 26.01.07 | Apteka Piastowska Polanica Zdrój ul. Kłodzka1/Apteka Fenix Polanica Zdrój ul. Bystrzycka /Apteka „Przyjazna" Polanica Zdrój ul. Spółdzielców 3 |
| 27.01.06 | Apteka Piastowska Polanica Zdrój ul. Kłodzka1/Apteka Fenix Polanica Zdrój ul. Bystrzycka /Apteka „Przyjazna" Polanica Zdrój ul. Spółdzielców 3 |
| **28.01.07** | Apteka Piastowska Polanica Zdrój ul. Kłodzka1/Apteka Fenix Polanica Zdrój ul. Bystrzycka /Apteka „Przyjazna" Polanica Zdrój ul. Spółdzielców 3 |
| 29.01.07 | Apteka Słoneczna Szczytna ul. Szpitalna 1/Apteka Szczytna ul. Robotnicza 2 |
| 30.01.07 | Apteka Słoneczna Szczytna ul. Szpitalna 1/Apteka Szczytna ul. Robotnicza 2 |
| 31.01.07 | Apteka Słoneczna Szczytna ul. Szpitalna 1/Apteka Szczytna ul. Robotnicza 2 |

### LUTY

| Data dyżuru | Apteka pełniąca dyżur |
|---|---|
| 1 | 2 |
| 01.02.07 | Apteka Słoneczna Szczytna ul. Szpitalna1 Apteka Szczytna ul. Robotnicza 2 |
| 02.02.07 | Apteka Słoneczna Szczytna ul. Szpitalna 1/Apteka Szczytna ul. Robotnicza 2 |
| 03.02.07 | Apteka Słoneczna Szczytna ul. Szpitalna1/Apteka Szczytna ul. Robotnicza 2 |
| **04.02.07** | Apteka Słoneczna Szczytna ul. Szpitalna 1/ Apteka Szczytna ul. Robotnicza 2 |
| 05.02.07 | Apteka „Dusznicka" Duszniki Zdrój ul. W. Polskiego 3a |
| 06.02.07 | Apteka „Dusznicka" Duszniki Zdrój ul. W. Polskiego 3a |
| 07.02.07 | Apteka „Dusznicka" Duszniki Zdrój ul. W. Polskiego 3a |
| 08.02.07 | Apteka „Dusznicka" Duszniki Zdrój ul. W. Polskiego 3a |
| 09.02.07 | Apteka „Dusznicka" Duszniki Zdrój ul. W. Polskiego 3a |
| 10.02.07 | Apteka „Dusznicka" Duszniki Zdrój ul. W. Polskiego 3a |
| **11.02.07** | Apteka „Dusznicka" Duszniki Zdrój ul. W. Polskiego 3a |
| 12.02.07 | Apteka „Pod Lwem" Kudowa Zdrój ul. Zdrojowa 46 |
| 13.02.07 | Apteka „Pod Lwem" Kudowa Zdrój ul. Zdrojowa 46 |
| 14.02.07 | Apteka „Pod Lwem" Kudowa Zdrój ul. Zdrojowa 46 |

cd. tabeli

| 1 | 2 |
|---|---|
| 15.02.07 | Apteka „Pod Lwem” Kudowa Zdrój ul. Zdrojowa 46 |
| 16.02.07 | Apteka „Pod Lwem” Kudowa Zdrój ul. Zdrojowa 46 |
| 17.02.07 | Apteka „Pod Lwem” Kudowa Zdrój ul. Zdrojowa 46 |
| **18.02.07** | Apteka „Pod Lwem” Kudowa Zdrój ul. Zdrojowa 46 |
| 19.02.07 | Apteka „Piastowska” Polanica Zdrój ul. Kłodzka 1/ Apteka „Fenix” Polanica Zdrój ul. Bystrzycka 9/ Apteka „Przyjazna” Polanica Zdrój ul. Spółdzielców 3 |
| 20.02.07 | Apteka „Piastowska” Polanica Zdrój ul. Kłodzka 1/ Apteka „Fenix” Polanica Zdrój ul. Bystrzycka 9/ Apteka „Przyjazna” Polanica Zdrój ul. Spółdzielców 3 |
| 21.02.07 | Apteka „Piastowska” Polanica Zdrój ul. Kłodzka 1/ Apteka „Fenix” Polanica Zdrój ul. Bystrzycka 9/ Apteka „Przyjazna” Polanica Zdrój ul. Spółdzielców 3 |
| 22.02.07 | Apteka „Piastowska” Polanica Zdrój ul. Kłodzka 1/ Apteka „Fenix” Polanica Zdrój ul. Bystrzycka 9/ Apteka „Przyjazna” Polanica Zdrój ul. Spółdzielców 3 |
| 23.02.07 | Apteka „Piastowska” Polanica Zdrój ul. Kłodzka 1/ Apteka „Fenix” Polanica Zdrój ul. Bystrzycka 9/ Apteka „Przyjazna” Polanica Zdrój ul. Spółdzielców 3 |
| 24.02.07 | Apteka „Piastowska” Polanica Zdrój ul. Kłodzka 1/ Apteka „Fenix” Polanica Zdrój ul. Bystrzycka 9/ Apteka „Przyjazna” Polanica Zdrój ul. Spółdzielców 3 |
| **25.02.07** | Apteka „Piastowska” Polanica Zdrój ul. Kłodzka 1/ Apteka „Fenix” Polanica Zdrój ul. Bystrzycka 9/ Apteka „Przyjazna” Polanica Zdrój ul. Spółdzielców 3 |
| 26.02.07 | Apteka „Słoneczna” Szczytna ul. Szpitalna 1/ Apteka „Słoneczna” Szczytna ul. Szpitalna 1 |
| 27.02.07 | Apteka „Słoneczna” Szczytna ul. Szpitalna 1/ Apteka „Słoneczna” Szczytna ul. Szpitalna 1 |
| 28.02.07 | Apteka „Słoneczna” Szczytna ul. Szpitalna 1/ Apteka „Słoneczna” Szczytna ul. Szpitalna 1 |

**MARZEC**

| **Data dyżuru** | **Apteka pełniąca dyżur** |
|---|---|
| 1 | 2 |
| 01.03.07 | Apteka „Słoneczna” Szczytna ul. Szpitalna 1/ Apteka „Słoneczna” Szczytna ul. Szpitalna 1 |
| 02.03.07 | Apteka „Słoneczna” Szczytna ul. Szpitalna 1/Apteka Szczytna ul. Robotnicza 2 |
| 03.03.07 | Apteka „Słoneczna” Szczytna ul. Szpitalna 1/ Apteka Szczytna ul. Robotnicza 2 |
| **04.03.07** | Apteka „Słoneczna” Szczytna ul. Szpitalna 1Apteka Szczytna ul. Robotnicza 2 |
| 05.03.07 | Apteka „Św. Piotra i Pawła” Duszniki Zdrój ul. Kłodzka 9 |
| 06.03.07 | Apteka „Św. Piotra i Pawła” Duszniki Zdrój ul. Kłodzka 9 |
| 07.03.07 | Apteka „Św. Piotra i Pawła” Duszniki Zdrój ul. Kłodzka 9 |
| 08.03.07 | Apteka „Św. Piotra i Pawła” Duszniki Zdrój ul. Kłodzka 9 |
| 09.03.07 | Apteka „Św. Piotra i Pawła” Duszniki Zdrój ul. Kłodzka 9 |
| 10.03.07 | Apteka „Św. Piotra i Pawła” Duszniki Zdrój ul. Kłodzka 9 |
| **11.03.07** | Apteka „Św. Piotra i Pawła” Duszniki Zdrój ul. Kłodzka 9 |
| 12.03.07 | Apteka „Pod Lwem” Kudowa Zdrój ul. Zdrojowa 46 |
| 13.03.07 | Apteka „Pod Lwem” Kudowa Zdrój ul. Zdrojowa 46 |
| 14.03.07 | Apteka „Pod Lwem” Kudowa Zdrój ul. Zdrojowa 46 |
| 15.03.07 | Apteka „Pod Lwem” Kudowa Zdrój ul. Zdrojowa 46 |
| 16.03.07 | Apteka „Pod Lwem” Kudowa Zdrój ul. Zdrojowa 46 |
| 17.03.07 | Apteka „Pod Lwem” Kudowa Zdrój ul. Zdrojowa 46 |
| **18.03.07** | Apteka „Pod Lwem” Kudowa Zdrój ul. Zdrojowa 46 |
| 19.03.07 | Apteka „Piastowska” Polanica Zdrój ul. Kłodzka 1/ Apteka „Fenix” Polanica Zdrój ul. Bystrzycka 9/ Apteka „Przyjazna” Polanica Zdrój ul. Spółdzielców 3 |
| 20.03.07 | Apteka „Piastowska” Polanica Zdrój ul. Kłodzka 1/ Apteka „Fenix” Polanica Zdrój ul. Bystrzycka 9/ Apteka „Przyjazna” Polanica Zdrój ul. Spółdzielców 3 |
| 21.03.07 | Apteka „Piastowska” Polanica Zdrój ul. Kłodzka 1/ Apteka „Fenix” Polanica Zdrój ul. Bystrzycka 9/ Apteka „Przyjazna” Polanica Zdrój ul. Spółdzielców 3 |
| 22.03.07 | Apteka „Piastowska” Polanica Zdrój ul. Kłodzka 1/ Apteka „Fenix” Polanica Zdrój ul. Bystrzycka 9/ Apteka „Przyjazna” Polanica Zdrój ul. Spółdzielców 3 |
| 23.03.07 | Apteka „Piastowska” Polanica Zdrój ul. Kłodzka 1/ Apteka „Fenix” Polanica Zdrój ul. Bystrzycka 9/ Apteka „Przyjazna” Polanica Zdrój ul. Spółdzielców 3 |
| 24.03.07 | Apteka „Piastowska” Polanica Zdrój ul. Kłodzka 1/ Apteka „Fenix” Polanica Zdrój ul. Bystrzycka 9/ Apteka „Przyjazna” Polanica Zdrój ul. Spółdzielców 3 |
| **25.03.07** | Apteka „Piastowska” Polanica Zdrój ul. Kłodzka 1/ Apteka „Fenix” Polanica Zdrój ul. Bystrzycka 9/ Apteka „Przyjazna” Polanica Zdrój ul. Spółdzielców 3 |

cd. tabeli

| 1 | 2 |
|---|---|
| 26.03.07 | Apteka Szczytna ul. Robotnicza 2/Apteka „Słoneczna” Szczytna ul. Szpitalna 1 |
| 27.03.07 | Apteka Szczytna ul. Robotnicza 2/Apteka „Słoneczna” Szczytna ul. Szpitalna 1 |
| 28.03.07 | Apteka Szczytna ul. Robotnicza 2/Apteka „Słoneczna” Szczytna ul. Szpitalna 1 |
| 29.03.07 | Apteka Szczytna ul. Robotnicza 2/Apteka „Słoneczna” Szczytna ul. Szpitalna 1 |
| 30.03.07 | Apteka Szczytna ul. Robotnicza 2/Apteka „Słoneczna” Szczytna ul. Szpitalna 1 |
| 31.03.07 | Apteka Szczytna ul. Robotnicza 2/pteka „Słoneczna” Szczytna ul. Szpitalna 1 |

**KWIECIEŃ**

| Data dyżuru | Apteka pełniąca dyżur |
|---|---|
| **01.04.07** | Apteka Szczytna ul. Robotnicza 2/Apteka „Słoneczna” Szczytna ul. Szpitalna 1 |
| 02.04.07 | Apteka „Dusznicka” Duszniki Zdrój ul. W. Polskiego 3a |
| 03.04.07 | Apteka „Dusznicka” Duszniki Zdrój ul. W. Polskiego 3a |
| 04.04.07 | Apteka „Dusznicka” Duszniki Zdrój ul. W. Polskiego 3a |
| 05.04.07 | Apteka „Dusznicka” Duszniki Zdrój ul. W. Polskiego 3a |
| 06.04.07 | Apteka „Dusznicka” Duszniki Zdrój ul. W. Polskiego 3a |
| 07.04.07 | Apteka „Dusznicka” Duszniki Zdrój ul. W. Polskiego 3a |
| **08.04.07** | Apteka „Dusznicka” Duszniki Zdrój ul. W. Polskiego 3a |
| 09.04.07 | Apteka „Pod Lwem” Kudowa Zdrój ul. Zdrojowa 46 |
| 10.04.07 | Apteka „Pod Lwem” Kudowa Zdrój ul. Zdrojowa 46 |
| 11.04.07 | Apteka „Pod Lwem” Kudowa Zdrój ul. Zdrojowa 46 |
| 12.04.07 | Apteka „Pod Lwem” Kudowa Zdrój ul. Zdrojowa 46 |
| 13.04.07 | Apteka „Pod Lwem” Kudowa Zdrój ul. Zdrojowa 46 |
| 14.04.07 | Apteka „Pod Lwem” Kudowa Zdrój ul. Zdrojowa 46 |
| **15.04.07** | Apteka „Pod Lwem” Kudowa Zdrój ul. Zdrojowa 46 |
| 16.04.07 | Apteka „Piastowska” Polanica Zdrój ul. Kłodzka 1/ Apteka „Fenix” Polanica Zdrój ul. Bystrzycka 9/ Apteka „Przyjazna” Polanica Zdrój ul. Spółdzielców 3 |
| 17.04.07 | Apteka „Piastowska” Polanica Zdrój ul. Kłodzka 1/ Apteka „Fenix” Polanica Zdrój ul. Bystrzycka 9/ Apteka Polanica Zdrój ul. Spółdzielców 3 |
| 18.04.07 | Apteka „Piastowska” Polanica Zdrój ul. Kłodzka 1/ Apteka „Fenix” Polanica Zdrój ul. Bystrzycka 9/ Apteka Polanica Zdrój ul. Spółdzielców 3 |
| 19.04.07 | Apteka „Piastowska” Polanica Zdrój ul. Kłodzka 1/ Apteka „Fenix” Polanica Zdrój ul. Bystrzycka 9/ Apteka Polanica Zdrój ul. Spółdzielców 3 |
| 20.04.07 | Apteka „Piastowska” Polanica Zdrój ul. Kłodzka 1/ Apteka „Fenix” Polanica Zdrój ul. Bystrzycka 9 / Apteka Polanica Zdrój ul. Spółdzielców 3 |
| 21.04.07 | Apteka „Piastowska” Polanica Zdrój ul. Kłodzka 1/ Apteka „Fenix” Polanica Zdrój ul. Bystrzycka 9/ Apteka Polanica Zdrój ul. Spółdzielców 3 |
| **22.04.07** | Apteka „Piastowska” Polanica Zdrój ul. Kłodzka 1/ Apteka „Fenix” Polanica Zdrój ul. Bystrzycka 9/ Apteka Polanica Zdrój ul. Spółdzielców 3 |
| 23.04.07 | Apteka „Słoneczna” Szczytna ul. Szpitalna 1/Apteka Szczytna ul. Robotnicza 2 |
| 24.04.07 | Apteka „Słoneczna” Szczytna ul. Szpitalna 1/Apteka Szczytna ul. Robotnicza 2 |
| 25.04.07 | Apteka „Słoneczna” Szczytna ul. Szpitalna 1/Apteka Szczytna ul. Robotnicza 2 |
| 26.04.07 | Apteka „Słoneczna” Szczytna ul. Szpitalna 1/Apteka Szczytna ul. Robotnicza 2 |
| 27.04.07 | Apteka „Słoneczna” Szczytna ul. Szpitalna 1/Apteka Szczytna ul. Robotnicza 2 |
| 28.04.07 | Apteka „Słoneczna” Szczytna ul. Szpitalna 1/Apteka Szczytna ul. Robotnicza 2 |
| **29.04.07** | Apteka „Słoneczna” Szczytna ul. Szpitalna 1/Apteka Szczytna ul. Robotnicza 2 |
| 30.04.07 | Apteka „Św. Piotra i Pawła” Duszniki Zdrój ul. Kłodzka 9 |

**MAJ**

| Data dyżuru | Apteka pełniąca dyżur |
|---|---|
| **1** | 2 |
| **01.05.07** | Apteka „Św. Piotra i Pawła” Duszniki Zdrój ul. Kłodzka 9 |
| 02.05.07 | Apteka „Św. Piotra i Pawła” Duszniki Zdrój ul. Kłodzka 9 |
| **03.05.07** | Apteka „Św. Piotra i Pawła” Duszniki Zdrój ul. Kłodzka 9 |
| 04.05.07 | Apteka „Św. Piotra i Pawła” Duszniki Zdrój ul. Kłodzka 9 |
| 05.05.07 | Apteka „Św. Piotra i Pawła” Duszniki Zdrój ul. Kłodzka 9 |
| **06.05.07** | Apteka „Św. Piotra i Pawła” Duszniki Zdrój ul. Kłodzka 9 |
| 07.05.07 | Apteka „Pod Lwem” Kudowa Zdrój ul. Zdrojowa 46 |
| 08.05.07 | Apteka „Pod Lwem” Kudowa Zdrój ul. Zdrojowa 46 |
| 09.05.07 | Apteka „Pod Lwem” Kudowa Zdrój ul. Zdrojowa 46 |

cd. tabeli

| 1 | 2 |
|---|---|
| 10.05.07 | Apteka „Pod Lwem” Kudowa Zdrój ul. Zdrojowa 46 |
| 11.05.07 | Apteka „Pod Lwem” Kudowa Zdrój ul. Zdrojowa 46 |
| 12.05.07 | Apteka „Pod Lwem” Kudowa Zdrój ul. Zdrojowa 46 |
| **13.05.07** | Apteka „Pod Lwem” Kudowa Zdrój ul. Zdrojowa 46 |
| 14.05.07 | Apteka „Piastowska” Polanica Zdrój ul. Kłodzka 1/Apteka „Fenix” Polanica Zdrój ul. Bystrzycka 9/Apteka „Przyjazna” Polanica Zdrój ul. Spółdzielców 3 |
| 15.05.07 | Apteka „Piastowska” Polanica Zdrój ul. Kłodzka 1/Apteka „Fenix” Polanica Zdrój ul. Bystrzycka 9/Apteka Polanica Zdrój ul. Spółdzielców 3 |
| 16.05.07 | Apteka „Piastowska” Polanica Zdrój ul. Kłodzka 1/Apteka „Fenix” Polanica Zdrój ul. Bystrzycka 9/Apteka Polanica Zdrój ul. Spółdzielców 3 |
| 17.05.07 | Apteka „Piastowska” Polanica Zdrój ul. Kłodzka 1/Apteka „Fenix” Polanica Zdrój ul. Bystrzycka 9/Apteka Polanica Zdrój ul. Spółdzielców 3 |
| 18.05.07 | Apteka „Piastowska” Polanica Zdrój ul. Kłodzka 1/Apteka „Fenix” Polanica Zdrój ul. Bystrzycka 9 /Apteka Polanica Zdrój ul. Spółdzielców 3 |
| 19.05.07 | Apteka „Piastowska” Polanica Zdrój ul. Kłodzka 1/Apteka „Fenix” Polanica Zdrój ul. Bystrzycka 9/Apteka Polanica Zdrój ul. Spółdzielców 3 |
| **20.05.07** | Apteka „Piastowska” Polanica Zdrój ul. Kłodzka 1/Apteka „Fenix” Polanica Zdrój ul. Bystrzycka 9/Apteka Polanica Zdrój ul. Spółdzielców 3 |
| 21.05.07 | Apteka „Słoneczna” Szczytna ul. Szpitalna 1/Apteka Szczytna ul. Robotnicza 2 |
| 22.05.07 | Apteka „Słoneczna” Szczytna ul. Szpitalna 1/Apteka Szczytna ul. Robotnicza 2 |
| 23.05.07 | Apteka „Słoneczna” Szczytna ul. Szpitalna 1/Apteka Szczytna ul. Robotnicza 2 |
| 24.05.07 | Apteka „Słoneczna” Szczytna ul. Szpitalna 1/Apteka Szczytna ul. Robotnicza 2 |
| 25.05.07 | Apteka „Słoneczna” Szczytna ul. Szpitalna 1/Apteka Szczytna ul. Robotnicza 2 |
| 26.05.07 | Apteka „Słoneczna” Szczytna ul. Szpitalna 1/Apteka Szczytna ul. Robotnicza 2 |
| **27.05.07** | Apteka „Słoneczna” Szczytna ul. Szpitalna 1/Apteka Szczytna ul. Robotnicza 2 |
| 28.05.07 | Apteka „Dusznicka” Duszniki Zdrój ul. W. Polskiego 3a |
| 29.05.07 | Apteka „Dusznicka” Duszniki Zdrój ul. W. Polskiego 3a |
| 30.05.07 | Apteka „Dusznicka” Duszniki Zdrój ul. W. Polskiego 3a |
| 31.05.07 | Apteka „Dusznicka” Duszniki Zdrój ul. W. Polskiego 3a |

**CZERWIEC**

| **Data dyżuru** | **Apteka pełniąca dyżur** |
|---|---|
| 1 | 2 |
| 01.06.07 | Apteka „Dusznicka” Duszniki Zdrój ul. W. Polskiego 3a |
| 02.06.07 | Apteka „Dusznicka” Duszniki Zdrój ul. W. Polskiego 3a |
| **03.06.07** | Apteka „Dusznicka” Duszniki Zdrój ul. W. Polskiego 3a |
| 04.06.07 | Apteka „Pod Lwem” Kudowa Zdrój ul. Zdrojowa 46 |
| 05.06.07 | Apteka „Pod Lwem” Kudowa Zdrój ul. Zdrojowa 46 |
| 06.06.07 | Apteka „Pod Lwem” Kudowa Zdrój ul. Zdrojowa 46 |
| **07.06.07** | Apteka „Pod Lwem” Kudowa Zdrój ul. Zdrojowa 46 |
| 08.06.07 | Apteka „Pod Lwem” Kudowa Zdrój ul. Zdrojowa 46 |
| 09.06.07 | Apteka „Pod Lwem” Kudowa Zdrój ul. Zdrojowa 46 |
| **10.06.07** | Apteka „Pod Lwem” Kudowa Zdrój ul. Zdrojowa 46 |
| 11.06.07 | Apteka „Piastowska” Polanica Zdrój ul. Kłodzka 1/Apteka „Fenix” Polanica Zdrój ul. Bystrzycka 9/Apteka „Przyjazna” Polanica Zdrój ul. Spółdzielców 3 |
| 12.06.07 | Apteka „Piastowska” Polanica Zdrój ul. Kłodzka 1/Apteka „Fenix” Polanica Zdrój ul. Bystrzycka 9/Apteka Polanica Zdrój ul. Spółdzielców 3 |
| 13.06.07 | Apteka „Piastowska” Polanica Zdrój ul. Kłodzka 1/Apteka „Fenix” Polanica Zdrój ul. Bystrzycka 9/Apteka Polanica Zdrój ul. Spółdzielców 3 |
| 14.06.07 | Apteka „Piastowska” Polanica Zdrój ul. Kłodzka 1/Apteka „Fenix” Polanica Zdrój ul. Bystrzycka 9/Apteka Polanica Zdrój ul. Spółdzielców 3 |
| 15.06.07 | Apteka „Piastowska” Polanica Zdrój ul. Kłodzka 1/Apteka „Fenix” Polanica Zdrój ul. Bystrzycka 9 /Apteka Polanica Zdrój ul. Spółdzielców 3 |
| 16.06.07 | Apteka „Piastowska” Polanica Zdrój ul. Kłodzka 1/Apteka „Fenix” Polanica Zdrój ul. Bystrzycka 9/Apteka Polanica Zdrój ul. Spółdzielców 3 |
| **17.06.07** | Apteka „Piastowska” Polanica Zdrój ul. Kłodzka 1/Apteka „Fenix” Polanica Zdrój ul. Bystrzycka 9/Apteka Polanica Zdrój ul. Spółdzielców 3 |
| 18.06.07 | Apteka „Słoneczna” Szczytna ul. Szpitalna 1/Apteka Szczytna ul. Robotnicza 2 |
| 19.06.07 | Apteka „Słoneczna” Szczytna ul. Szpitalna 1/Apteka Szczytna ul. Robotnicza 2 |
| 20.06.07 | Apteka „Słoneczna” Szczytna ul. Szpitalna 1/Apteka Szczytna ul. Robotnicza 2 |

cd. tabeli

| 1 | 2 |
|---|---|
| 21.06.07 | Apteka „Słoneczna” Szczytna ul. Szpitalna 1/Apteka Szczytna ul. Robotnicza 2 |
| 22.06.07 | Apteka „Słoneczna” Szczytna ul. Szpitalna 1/Apteka Szczytna ul. Robotnicza 2 |
| 23.06.07 | Apteka „Słoneczna” Szczytna ul. Szpitalna 1/Apteka Szczytna ul. Robotnicza 2 |
| **24.06.07** | Apteka „Słoneczna” Szczytna ul. Szpitalna 1/Apteka Szczytna ul. Robotnicza 2 |
| 25.06.07 | Apteka „Św. Piotra i Pawła” Duszniki Zdrój ul. Kłodzka 9 |
| 26.06.07 | Apteka „Św. Piotra i Pawła” Duszniki Zdrój ul. Kłodzka 9 |
| 27.06.07 | Apteka „Św. Piotra i Pawła” Duszniki Zdrój ul. Kłodzka 9 |
| 28.06.07 | Apteka „Św. Piotra i Pawła” Duszniki Zdrój ul. Kłodzka 9 |
| 29.06.07 | Apteka „Św. Piotra i Pawła” Duszniki Zdrój ul. Kłodzka 9 |
| 30.06.07 | Apteka „Św. Piotra i Pawła” Duszniki Zdrój ul. Kłodzka 9 |

**LIPIEC**

| Data dyżuru | Apteka pełniąca dyżur |
|---|---|
| **01.07.07** | Apteka „Św. Piotra i Pawła” Duszniki Zdrój ul. Kłodzka |
| 02.07.07 | Apteka „Pod Lwem” Kudowa Zdrój ul. Zdrojowa 46 |
| 03.07.07 | Apteka „Pod Lwem” Kudowa Zdrój ul. Zdrojowa 46 |
| 04.07.07 | Apteka „Pod Lwem” Kudowa Zdrój ul. Zdrojowa 46 |
| 05.07.07 | Apteka „Pod Lwem” Kudowa Zdrój ul. Zdrojowa 46 |
| 06.07.0 | Apteka „Pod Lwem” Kudowa Zdrój ul. Zdrojowa 46 |
| 07.07.06 | Apteka „Pod Lwem” Kudowa Zdrój ul. Zdrojowa 46 |
| **08.07.07** | Apteka „Pod Lwem” Kudowa Zdrój ul. Zdrojowa 46 |
| 09.07.07 | Apteka „Piastowska” Polanica Zdrój ul. Kłodzka 1/Apteka „Fenix” Polanica Zdrój ul. Bystrzycka 9/Apteka „Przyjazna” Polanica Zdrój ul. Spółdzielców 3 |
| 10.07.07 | Apteka „Piastowska” Polanica Zdrój ul. Kłodzka 1/Apteka „Fenix” Polanica Zdrój ul. Bystrzycka 9/Apteka Polanica Zdrój ul. Spółdzielców 3 |
| 11.07.07 | Apteka „Piastowska” Polanica Zdrój ul. Kłodzka 1/Apteka „Fenix” Polanica Zdrój ul. Bystrzycka 9/Apteka Polanica Zdrój ul. Spółdzielców 3 |
| 12.07.07 | Apteka „Piastowska” Polanica Zdrój ul. Kłodzka 1/Apteka „Fenix” Polanica Zdrój ul. Bystrzycka 9/Apteka Polanica Zdrój ul. Spółdzielców 3 |
| 13.07.07 | Apteka „Piastowska” Polanica Zdrój ul. Kłodzka 1/Apteka „Fenix” Polanica Zdrój ul. Bystrzycka 9 /Apteka Polanica Zdrój ul. Spółdzielców 3 |
| 14.07.07 | Apteka „Piastowska” Polanica Zdrój ul. Kłodzka 1/Apteka „Fenix” Polanica Zdrój ul. Bystrzycka 9/Apteka Polanica Zdrój ul. Spółdzielców 3 |
| **15.07.07** | Apteka „Piastowska” Polanica Zdrój ul. Kłodzka 1/Apteka „Fenix” Polanica Zdrój ul. Bystrzycka 9/Apteka Polanica Zdrój ul. Spółdzielców 3 |
| 16.07.07 | Apteka „Słoneczna” Szczytna ul. Szpitalna 1/Apteka Szczytna ul. Robotnicza 2 |
| 17.07.07 | Apteka „Słoneczna” Szczytna ul. Szpitalna 1/Apteka Szczytna ul. Robotnicza 2 |
| 18.07.07 | Apteka „Słoneczna” Szczytna ul. Szpitalna 1/Apteka Szczytna ul. Robotnicza 2 |
| 19.07.07 | Apteka „Słoneczna” Szczytna ul. Szpitalna 1/Apteka Szczytna ul. Robotnicza 2 |
| 20.07.07 | Apteka „Słoneczna” Szczytna ul. Szpitalna 1/Apteka Szczytna ul. Robotnicza 2 |
| 21.07.07 | Apteka „Słoneczna” Szczytna ul. Szpitalna 1/Apteka Szczytna ul. Robotnicza 2 |
| **22.07.07** | Apteka „Słoneczna” Szczytna ul. Szpitalna 1/Apteka Szczytna ul. Robotnicza 2 |
| 23.07.07 | Apteka „Dusznicka” Duszniki Zdrój ul. Wojska Polskiego 3a |
| 24.07.07 | Apteka „Dusznicka” Duszniki Zdrój ul. Wojska Polskiego 3a |
| 25.07.07 | Apteka „Dusznicka” Duszniki Zdrój ul. Wojska Polskiego 3a |
| 26.07.07 | Apteka „Dusznicka” Duszniki Zdrój ul. Wojska Polskiego 3a |
| 27.07.07 | Apteka „Dusznicka” Duszniki Zdrój ul. Wojska Polskiego 3a |
| 28.07.07 | Apteka „Dusznicka” Duszniki Zdrój ul. Wojska Polskiego 3a |
| **29.07.07** | Apteka „Dusznicka” Duszniki Zdrój ul. Wojska Polskiego 3a |
| 30.07.07 | Apteka „Pod Lwem” Kudowa Zdrój ul. Zdrojowa 46 |
| 31.07.07 | Apteka „Pod Lwem” Kudowa Zdrój ul. Zdrojowa 46 |

**SIERPIEŃ**

| Data dyżuru | Apteka pełniąca dyżur |
|---|---|
| 1 | 2 |
| 01.08.07 | Apteka „Pod Lwem” Kudowa Zdrój ul. Zdrojowa 46 |
| 02.08.07 | Apteka „Pod Lwem” Kudowa Zdrój ul. Zdrojowa 46 |
| 03.08.07 | Apteka „Pod Lwem” Kudowa Zdrój ul. Zdrojowa 46 |
| 04.08.07 | Apteka „Pod Lwem” Kudowa Zdrój ul. Zdrojowa 46 |

cd. tabeli

| 1 | 2 |
|---|---|
| **05.08.07** | Apteka „Pod Lwem” Kudowa Zdrój ul. Zdrojowa 46 |
| 06.08.07 | Apteka „Piastowska” Polanica Zdrój ul. Kłodzka 1/Apteka „Fenix” Polanica Zdrój ul. Bystrzycka 9/Apteka „Przyjazna” Polanica Zdrój ul. Spółdzielców 3 |
| 07.08.07 | Apteka „Piastowska” Polanica Zdrój ul. Kłodzka 1/Apteka „Fenix” Polanica Zdrój ul. Bystrzycka 9/Apteka Polanica Zdrój ul. Spółdzielców 3 |
| 08.08.07 | Apteka „Piastowska” Polanica Zdrój ul. Kłodzka 1/Apteka „Fenix” Polanica Zdrój ul. Bystrzycka 9/Apteka Polanica Zdrój ul. Spółdzielców 3 |
| 09.08.07 | Apteka „Piastowska” Polanica Zdrój ul. Kłodzka 1/Apteka „Fenix” Polanica Zdrój ul. Bystrzycka 9/Apteka Polanica Zdrój ul. Spółdzielców 3 |
| 10.08.07 | Apteka „Piastowska” Polanica Zdrój ul. Kłodzka 1/Apteka „Fenix” Polanica Zdrój ul. Bystrzycka 9 /Apteka Polanica Zdrój ul. Spółdzielców 3 |
| 11.08.07 | Apteka „Piastowska” Polanica Zdrój ul. Kłodzka 1/Apteka „Fenix” Polanica Zdrój ul. Bystrzycka 9/Apteka Polanica Zdrój ul. Spółdzielców 3 |
| **12.08.07** | Apteka „Piastowska” Polanica Zdrój ul. Kłodzka 1/Apteka „Fenix” Polanica Zdrój ul. Bystrzycka 9/Apteka Polanica Zdrój ul. Spółdzielców 3 |
| 13.08.07 | Apteka „Słoneczna” Szczytna ul. Szpitalna 1/Apteka Szczytna ul. Robotnicza 2 |
| 14.08.07 | Apteka „Słoneczna” Szczytna ul. Szpitalna 1/Apteka Szczytna ul. Robotnicza 2 |
| **15.08.07** | Apteka „Słoneczna” Szczytna ul. Szpitalna 1/Apteka Szczytna ul. Robotnicza 2 |
| 16.08.07 | Apteka „Słoneczna” Szczytna ul. Szpitalna 1/Apteka Szczytna ul. Robotnicza 2 |
| 17.08.07 | Apteka „Słoneczna” Szczytna ul. Szpitalna 1/Apteka Szczytna ul. Robotnicza 2 |
| 18.08.07 | Apteka „Słoneczna” Szczytna ul. Szpitalna 1/Apteka Szczytna ul. Robotnicza 2 |
| **19.08.07** | Apteka „Słoneczna” Szczytna ul. Szpitalna 1/Apteka Szczytna ul. Robotnicza 2 |
| 20.08.07 | Apteka „Św. Piotra i Pawła” Duszniki Zdrój ul. Kłodzka |
| 21.08.07 | Apteka „Św. Piotra i Pawła” Duszniki Zdrój ul. Kłodzka |
| 22.08.07 | Apteka „Św. Piotra i Pawła” Duszniki Zdrój ul. Kłodzka |
| 23.08.07 | Apteka „Św. Piotra i Pawła” Duszniki Zdrój ul. Kłodzka |
| 24.08.07 | Apteka „Św. Piotra i Pawła” Duszniki Zdrój ul. Kłodzka |
| 25.08.07 | Apteka „Św. Piotra i Pawła” Duszniki Zdrój ul. Kłodzka |
| **26.08.07** | Apteka „Św. Piotra i Pawła” Duszniki Zdrój ul. Kłodzka |
| 27.08.07 | Apteka „Pod Lwem” Kudowa Zdrój ul. Zdrojowa 46 |
| 28.08.07 | Apteka „Pod Lwem” Kudowa Zdrój ul. Zdrojowa 46 |
| 29.08.07 | Apteka „Pod Lwem” Kudowa Zdrój ul. Zdrojowa 46 |
| 30.08.07 | Apteka „Pod Lwem” Kudowa Zdrój ul. Zdrojowa 46 |
| 31.08.07 | Apteka „Pod Lwem” Kudowa Zdrój ul. Zdrojowa 46 |

**WRZESIEŃ**

| **Data dyżuru** | **Apteka pełniąca dyżur** |
|---|---|
| 1 | 2 |
| 01.09.07 | Apteka „Pod Lwem” Kudowa Zdrój ul. Zdrojowa 46 |
| **02.09.07** | Apteka „Pod Lwem” Kudowa Zdrój ul. Zdrojowa 46 |
| 03.09.07 | Apteka „Piastowska” Polanica Zdrój ul. Kłodzka 1/Apteka „Fenix” Polanica Zdrój ul. Bystrzycka 9/Apteka „Przyjazna” Polanica Zdrój ul. Spółdzielców 3 |
| 04.09.07 | Apteka „Piastowska” Polanica Zdrój ul. Kłodzka 1/Apteka „Fenix” Polanica Zdrój ul. Bystrzycka 9/Apteka Polanica Zdrój ul. Spółdzielców 3 |
| 05.09.07 | Apteka „Piastowska” Polanica Zdrój ul. Kłodzka 1/Apteka „Fenix” Polanica Zdrój ul. Bystrzycka 9/Apteka Polanica Zdrój ul. Spółdzielców 3 |
| 06.09.07 | Apteka „Piastowska” Polanica Zdrój ul. Kłodzka 1/Apteka „Fenix” Polanica Zdrój ul. Bystrzycka 9/Apteka Polanica Zdrój ul. Spółdzielców 3 |
| 07.09.07 | Apteka „Piastowska” Polanica Zdrój ul. Kłodzka 1/Apteka „Fenix” Polanica Zdrój ul. Bystrzycka 9 /Apteka Polanica Zdrój ul. Spółdzielców 3 |
| 08.09.07 | Apteka „Piastowska” Polanica Zdrój ul. Kłodzka 1/Apteka „Fenix” Polanica Zdrój ul. Bystrzycka 9/Apteka Polanica Zdrój ul. Spółdzielców 3 |
| **09.09.07** | Apteka „Piastowska” Polanica Zdrój ul. Kłodzka 1/Apteka „Fenix” Polanica Zdrój ul. Bystrzycka 9/Apteka Polanica Zdrój ul. Spółdzielców 3 |
| 10.09.07 | Apteka „Słoneczna” Szczytna ul. Szpitalna 1/Apteka Szczytna ul. Robotnicza 2 |
| 11.09.07 | Apteka „Słoneczna” Szczytna ul. Szpitalna 1/Apteka Szczytna ul. Robotnicza 2 |
| 12.09.07 | Apteka „Słoneczna” Szczytna ul. Szpitalna 1/Apteka Szczytna ul. Robotnicza 2 |
| 13.09.07 | Apteka „Słoneczna” Szczytna ul. Szpitalna 1/Apteka Szczytna ul. Robotnicza 2 |
| 14.09.07 | Apteka „Słoneczna” Szczytna ul. Szpitalna 1/Apteka Szczytna ul. Robotnicza 2 |
| 15.09.07 | Apteka „Słoneczna” Szczytna ul. Szpitalna 1/Apteka Szczytna ul. Robotnicza 2 |

cd. tabeli

| 1 | 2 |
|---|---|
| **16.09.07** | Apteka „Słoneczna” Szczytna ul. Szpitalna 1/Apteka Szczytna ul. Robotnicza 2 |
| 17.09.07 | Apteka „Dusznicka” Duszniki Zdrój ul. W. Polskiego 3a |
| 18.09.07 | Apteka „Dusznicka” Duszniki Zdrój ul. W. Polskiego 3a |
| 19.09.07 | Apteka „Dusznicka” Duszniki Zdrój ul. W. Polskiego 3a |
| 20.09.07 | Apteka „Dusznicka” Duszniki Zdrój ul. W. Polskiego 3a |
| 21.09.07 | Apteka „Dusznicka” Duszniki Zdrój ul. W. Polskiego 3a |
| 22.09.07 | Apteka „Dusznicka” Duszniki Zdrój ul. W. Polskiego 3a |
| **23.09.07** | Apteka „Dusznicka” Duszniki Zdrój ul. W. Polskiego 3a |
| 24.09.07 | Apteka „Pod Lwem” Kudowa Zdrój ul. Zdrojowa 46 |
| 25.09.07 | Apteka „Pod Lwem” Kudowa Zdrój ul. Zdrojowa 46 |
| 26.09.07 | Apteka „Pod Lwem” Kudowa Zdrój ul. Zdrojowa 46 |
| 27.09.07 | Apteka „Pod Lwem” Kudowa Zdrój ul. Zdrojowa 46 |
| 28.09.07 | Apteka „Pod Lwem” Kudowa Zdrój ul. Zdrojowa 46 |
| 29.09.07 | Apteka „Pod Lwem” Kudowa Zdrój ul. Zdrojowa 46 |
| **30.09.07** | Apteka „Pod Lwem” Kudowa Zdrój ul. Zdrojowa 46 |

**PAŹDZIERNIK**

| Data dyżuru | Apteka pełniąca dyżur |
|---|---|
| 01.10.07 | Apteka „Piastowska” Polanica Zdrój ul. Kłodzka 1/Apteka „Fenix” Polanica Zdrój ul. Bystrzycka 9/Apteka „Przyjazna” Polanica Zdrój ul. Spółdzielców 3 |
| 02.10.07 | Apteka „Piastowska” Polanica Zdrój ul. Kłodzka 1/Apteka „Fenix” Polanica Zdrój ul. Bystrzycka 9/Apteka Polanica Zdrój ul. Spółdzielców 3 |
| 03.10.07 | Apteka „Piastowska” Polanica Zdrój ul. Kłodzka 1/Apteka „Fenix” Polanica Zdrój ul. Bystrzycka 9/Apteka Polanica Zdrój ul. Spółdzielców 3 |
| 04.10.07 | Apteka „Piastowska” Polanica Zdrój ul. Kłodzka 1/Apteka „Fenix” Polanica Zdrój ul. Bystrzycka 9/Apteka Polanica Zdrój ul. Spółdzielców 3 |
| 05.10.07 | Apteka „Piastowska” Polanica Zdrój ul. Kłodzka 1/Apteka „Fenix” Polanica Zdrój ul. Bystrzycka 9 /Apteka Polanica Zdrój ul. Spółdzielców 3 |
| 06.10.07 | Apteka „Piastowska” Polanica Zdrój ul. Kłodzka 1/Apteka „Fenix” Polanica Zdrój ul. Bystrzycka 9/Apteka Polanica Zdrój ul. Spółdzielców 3 |
| **07.10.07** | Apteka „Piastowska” Polanica Zdrój ul. Kłodzka 1/Apteka „Fenix” Polanica Zdrój ul. Bystrzycka 9/Apteka Polanica Zdrój ul. Spółdzielców 3 |
| 08.10.07 | Apteka „Słoneczna” Szczytna ul. Szpitalna 1/Apteka Szczytna ul. Robotnicza 2 |
| 09.10.07 | Apteka „Słoneczna” Szczytna ul. Szpitalna 1/Apteka Szczytna ul. Robotnicza 2 |
| 10.10.07 | Apteka „Słoneczna” Szczytna ul. Szpitalna 1/Apteka Szczytna ul. Robotnicza 2 |
| 11.10.07 | Apteka „Słoneczna” Szczytna ul. Szpitalna 1/Apteka Szczytna ul. Robotnicza 2 |
| 12.10.07 | Apteka „Słoneczna” Szczytna ul. Szpitalna 1/Apteka Szczytna ul. Robotnicza 2 |
| 13.10.07 | Apteka „Słoneczna” Szczytna ul. Szpitalna 1/Apteka Szczytna ul. Robotnicza 2 |
| **14.10.07** | Apteka „Słoneczna” Szczytna ul. Szpitalna 1/Apteka Szczytna ul. Robotnicza 2 |
| 15.10.07 | Apteka „Św. Piotra i Pawła” Duszniki Zdrój ul. Kłodzka |
| 16.10.07 | Apteka „Św. Piotra i Pawła” Duszniki Zdrój ul. Kłodzka |
| 17.10.07 | Apteka „Św. Piotra i Pawła” Duszniki Zdrój ul. Kłodzka |
| 18.10.07 | Apteka „Św. Piotra i Pawła” Duszniki Zdrój ul. Kłodzka |
| 19.10.07 | Apteka „Św. Piotra i Pawła” Duszniki Zdrój ul. Kłodzka |
| 20.10.07 | Apteka „Św. Piotra i Pawła” Duszniki Zdrój ul. Kłodzka |
| **21.10.07** | Apteka „Św. Piotra i Pawła” Duszniki Zdrój ul. Kłodzka |
| 22.10.07 | Apteka „Pod Lwem” Kudowa Zdrój ul. Zdrojowa 46 |
| 23.10.07 | Apteka „Pod Lwem” Kudowa Zdrój ul. Zdrojowa 46 |
| 24.10.07 | Apteka „Pod Lwem” Kudowa Zdrój ul. Zdrojowa 46 |
| 25.10.07 | Apteka „Pod Lwem” Kudowa Zdrój ul. Zdrojowa 46 |
| 26.10.07 | Apteka „Pod Lwem” Kudowa Zdrój ul. Zdrojowa 46 |
| 27.10.07 | Apteka „Pod Lwem” Kudowa Zdrój ul. Zdrojowa 46 |
| **28.10.07** | Apteka „Pod Lwem” Kudowa Zdrój ul. Zdrojowa 46 |
| 29.10.07 | Apteka „Piastowska” Polanica Zdrój ul. Kłodzka 1/Apteka „Fenix” Polanica Zdrój ul. Bystrzycka 9/Apteka „Przyjazna” Polanica Zdrój ul. Spółdzielców 3 |
| 30.10.07 | Apteka „Piastowska” Polanica Zdrój ul. Kłodzka 1/Apteka „Fenix” Polanica Zdrój ul. Bystrzycka 9/Apteka Polanica Zdrój ul. Spółdzielców 3 |
| 31.10.07 | Apteka „Piastowska” Polanica Zdrój ul. Kłodzka 1/Apteka „Fenix” Polanica Zdrój ul. Bystrzycka 9/Apteka Polanica Zdrój ul. Spółdzielców 3 |

**LISTOPAD**

| Data dyżuru | Apteka pełniąca dyżur |
|---|---|
| **01.11.07** | Apteka „Piastowska” Polanica Zdrój ul. Kłodzka 1/Apteka „Fenix” Polanica Zdrój ul. Bystrzycka 9/Apteka „Przyjazna” Polanica Zdrój ul. Spółdzielców 3 |
| 02.11.07 | Apteka „Piastowska” Polanica Zdrój ul. Kłodzka 1/Apteka „Fenix” Polanica Zdrój ul. Bystrzycka 9/Apteka Polanica Zdrój ul. Spółdzielców 3 |
| 03.11.07 | Apteka „Piastowska” Polanica Zdrój ul. Kłodzka 1/Apteka „Fenix” Polanica Zdrój ul. Bystrzycka 9/Apteka Polanica Zdrój ul. Spółdzielców 3 |
| **04.11.07** | Apteka „Piastowska” Polanica Zdrój ul. Kłodzka 1/Apteka „Fenix” Polanica Zdrój ul. Bystrzycka 9/Apteka Polanica Zdrój ul. Spółdzielców 3 |
| 05.11.07 | Apteka „Słoneczna” Szczytna ul. Szpitalna 1/Apteka Szczytna ul. Robotnicza 2 |
| 06.11.07 | Apteka „Słoneczna” Szczytna ul. Szpitalna 1/Apteka Szczytna ul. Robotnicza 2 |
| 07.11.07 | Apteka „Słoneczna” Szczytna ul. Szpitalna 1/Apteka Szczytna ul. Robotnicza 2 |
| 08.11.07 | Apteka „Słoneczna” Szczytna ul. Szpitalna 1/Apteka Szczytna ul. Robotnicza 2 |
| 09.11.07 | Apteka „Słoneczna” Szczytna ul. Szpitalna 1/Apteka Szczytna ul. Robotnicza 2 |
| 10.11.07 | Apteka „Słoneczna” Szczytna ul. Szpitalna 1/Apteka Szczytna ul. Robotnicza 2 |
| **11.11.07** | Apteka „Słoneczna” Szczytna ul. Szpitalna 1/Apteka Szczytna ul. Robotnicza 2 |
| 12.11.07 | Apteka „Dusznicka” Duszniki Zdrój ul. Wojska Polskiego 3a |
| 13.11.07 | Apteka „Dusznicka” Duszniki Zdrój ul. Wojska Polskiego 3a |
| 14.11.07 | Apteka „Dusznicka” Duszniki Zdrój ul. Wojska Polskiego 3a |
| 15.11.07 | Apteka „Dusznicka” Duszniki Zdrój ul. Wojska Polskiego 3a |
| 16.11.07 | Apteka „Dusznicka” Duszniki Zdrój ul. Wojska Polskiego 3a |
| 17.11.07 | Apteka „Dusznicka” Duszniki Zdrój ul. Wojska Polskiego 3a |
| **18.11.07** | Apteka „Dusznicka” Duszniki Zdrój ul. Wojska Polskiego 3a |
| 19.11.07 | Apteka „Pod Lwem” Kudowa Zdrój ul. Zdrojowa 46 |
| 20.11.07 | Apteka „Pod Lwem” Kudowa Zdrój ul. Zdrojowa 46 |
| 21.11.07 | Apteka „Pod Lwem” Kudowa Zdrój ul. Zdrojowa 46 |
| 22.11.07 | Apteka „Pod Lwem” Kudowa Zdrój ul. Zdrojowa 46 |
| 23.11.07 | Apteka „Pod Lwem” Kudowa Zdrój ul. Zdrojowa 46 |
| 24.11.07 | Apteka „Pod Lwem” Kudowa Zdrój ul. Zdrojowa 46 |
| **25.11.07** | Apteka „Pod Lwem” Kudowa Zdrój ul. Zdrojowa 46 |
| 26.11.07 | Apteka „Piastowska” Polanica Zdrój ul. Kłodzka 1/Apteka „Fenix” Polanica Zdrój ul. Bystrzycka 9/Apteka „Przyjazna” Polanica Zdrój ul. Spółdzielców 3 |
| 27.11.07 | Apteka „Piastowska” Polanica Zdrój ul. Kłodzka 1/Apteka „Fenix” Polanica Zdrój ul. Bystrzycka 9/Apteka Polanica Zdrój ul. Spółdzielców 3 |
| 28.11.07 | Apteka „Piastowska” Polanica Zdrój ul. Kłodzka 1/Apteka „Fenix” Polanica Zdrój ul. Bystrzycka 9/Apteka Polanica Zdrój ul. Spółdzielców 3 |
| 29.11.07 | Apteka „Piastowska” Polanica Zdrój ul. Kłodzka 1/Apteka „Fenix” Polanica Zdrój ul. Bystrzycka 9/Apteka Polanica Zdrój ul. Spółdzielców 3 |
| 30.11.07 | Apteka „Piastowska” Polanica Zdrój ul. Kłodzka 1/Apteka „Fenix” Polanica Zdrój ul. Bystrzycka 9/Apteka Polanica Zdrój ul. Spółdzielców 3 |

**GRUDZIEŃ**

| Data dyżuru | Apteka pełniąca dyżur |
|---|---|
| 1 | 2 |
| 01.12.07 | Apteka „Piastowska” Polanica Zdrój ul. Kłodzka 1/Apteka „Fenix” Polanica Zdrój ul. Bystrzycka 9/Apteka Polanica Zdrój ul. Spółdzielców 3 |
| **02.12.07** | Apteka „Piastowska” Polanica Zdrój ul. Kłodzka 1/Apteka „Fenix” Polanica Zdrój ul. Bystrzycka 9/Apteka Polanica Zdrój ul. Spółdzielców 3 |
| 03.12.07 | Apteka „Słoneczna” Szczytna ul. Szpitalna 1/Apteka Szczytna ul. Robotnicza 2 |
| 04.12.07 | Apteka „Słoneczna” Szczytna ul. Szpitalna 1/Apteka Szczytna ul. Robotnicza 2 |
| 05.12.07 | Apteka „Słoneczna” Szczytna ul. Szpitalna 1/Apteka Szczytna ul. Robotnicza 2 |
| 06.12.07 | Apteka „Słoneczna” Szczytna ul. Szpitalna 1/Apteka Szczytna ul. Robotnicza 2 |
| 07.12.07 | Apteka „Słoneczna” Szczytna ul. Szpitalna 1/Apteka Szczytna ul. Robotnicza 2 |
| 08.12.07 | Apteka „Słoneczna” Szczytna ul. Szpitalna 1/Apteka Szczytna ul. Robotnicza 2 |
| **09.12.07** | Apteka „Słoneczna” Szczytna ul. Szpitalna 1/Apteka Szczytna ul. Robotnicza 2 |
| 10.12.07 | Apteka „Św. Piotra i Pawła” Duszniki Zdrój ul. Kłodzka 9 |
| 11.12.07 | Apteka „Św. Piotra i Pawła” Duszniki Zdrój ul. Kłodzka 9 |
| 12.12.07 | Apteka „Św. Piotra i Pawła” Duszniki Zdrój ul. Kłodzka 9 |
| 13.12.07 | Apteka „Św. Piotra i Pawła” Duszniki Zdrój ul. Kłodzka 9 |
| 14.12.07 | Apteka „Św. Piotra i Pawła” Duszniki Zdrój ul. Kłodzka 9 |

cd. tabeli

| 1 | 2 |
|---|---|
| 15.12.07 | Apteka „Św. Piotra i Pawła" Duszniki Zdrój ul. Kłodzka 9 |
| **16.12.07** | Apteka „Św. Piotra i Pawła" Duszniki Zdrój ul. Kłodzka 9 |
| 17.12.07 | Apteka „Pod Lwem" Kudowa Zdrój ul. Zdrojowa 46 |
| 18.12.07 | Apteka „Pod Lwem" Kudowa Zdrój ul. Zdrojowa 46 |
| 19.12.07 | Apteka „Pod Lwem" Kudowa Zdrój ul. Zdrojowa 46 |
| 20.12.07 | Apteka „Pod Lwem" Kudowa Zdrój ul. Zdrojowa 46 |
| 21.12.07 | Apteka „Pod Lwem" Kudowa Zdrój ul. Zdrojowa 46 |
| 22.12.07 | Apteka „Pod Lwem" Kudowa Zdrój ul. Zdrojowa 46 |
| **23.12.07** | Apteka „Pod Lwem" Kudowa Zdrój ul. Zdrojowa 46 |
| 24.12.07 | Apteka „Piastowska" Polanica Zdrój ul. Kłodzka 1/Apteka „Fenix" Polanica Zdrój ul. Bystrzycka 9/Apteka „Przyjazna" Polanica Zdrój ul. Spółdzielców 3 |
| **25.12.07** | Apteka „Piastowska" Polanica Zdrój ul. Kłodzka 1/Apteka „Fenix" Polanica Zdrój ul. Bystrzycka 9/Apteka Polanica Zdrój ul. Spółdzielców 3 |
| **26.12.07** | Apteka „Piastowska" Polanica Zdrój ul. Kłodzka 1/Apteka „Fenix" Polanica Zdrój ul. Bystrzycka 9/Apteka Polanica Zdrój ul. Spółdzielców 3 |
| 27.12.07 | Apteka „Piastowska" Polanica Zdrój ul. Kłodzka 1/Apteka „Fenix" Polanica Zdrój ul. Bystrzycka 9/Apteka Polanica Zdrój ul. Spółdzielców 3 |
| 28.12.07 | Apteka „Piastowska" Polanica Zdrój ul. Kłodzka 1/Apteka „Fenix" Polanica Zdrój ul. Bystrzycka 9/Apteka Polanica Zdrój ul. Spółdzielców 3 |
| 29.12.07 | Apteka „Piastowska" Polanica Zdrój ul. Kłodzka 1/Apteka „Fenix" Polanica Zdrój ul. Bystrzycka 9/Apteka Polanica Zdrój ul. Spółdzielców 3 |
| **30.12.07** | Apteka „Piastowska" Polanica Zdrój ul. Kłodzka 1/Apteka „Fenix" Polanica Zdrój ul. Bystrzycka 9/Apteka Polanica Zdrój ul. Spółdzielców 3 |
| 31.12.07 | Apteka „Słoneczna" Szczytna ul. Szpitalna 1/Apteka Szczytna ul. Robotnicza 2 |

Niezależnie od ustalonego harmonogramu dyżurów apteka „Pod Lwem" w Kudowie Zdroju pełni stale całodobowe dyżury nocne i w dni świąteczne.

**Gmina Lądek Zdrój**

| Nazwa Apteki | Adres | Godziny pracy |
|---|---|---|
| Pod Opatrznością | Lądek Zdrój<br>ul. Powstańców Wlkp. 2 | w dni powszednie 9.00–18.00<br>Soboty 9.00–13.00<br>Niedziele i święta apteka pełniąca dyżur nocny 9.00–13.00<br>dyżury nocne wg harmonogramu |
| Pod Orłem | Lądek Zdrój Pl. Mariański 3/4 | w dni powszednie 8.00–12.00 15.00–19.00<br>w soboty 8.00–12.00<br>Niedziele i święta apteka pełniąca dyżur nocny 9.00–13.00<br>dyżury nocne wg harmonogramu |
| Zdrojowa | Lądek Zdrój ul. Kościuszki 15b | w dni powszednie 8.00–20.00<br>soboty 9.00–13.00<br>Niedziele i święta apteka pełniąca dyżur nocny 9.00–13.00<br>dyżury nocne wg harmonogramu |
| Zdrój | Długopole Zdrój ul. Zdrojowa 13 | w dni powszednie 9.00–15.30<br>soboty 9.00–11.30 |

## HARMONOGRAM DYŻURÓW NOCNYCH PEŁNIONYCH NA TERENIE GMINY LĄDEK ZDRÓJ NA 2007 ROK

### STYCZEŃ

| Data dyżuru | Apteka pełniąca dyżur |
|---|---|
| **01.01.07** | Apteka „Zdrojowa" ul. Kościuszki 15 |
| 02.01.07 | Apteka „Pod Opatrznością" ul. Powst. Wielk. 2 |
| 03.01.07 | Apteka „Zdrojowa" ul. Kościuszki 15 |
| 04.01.07 | Apteka „Pod Opatrznością" ul. Powst. Wielk. 2 |
| 05.01.07 | Apteka „Zdrojowa" ul. Kościuszki 15 |
| 06.01.07 | Apteka „Pod Opatrznością" ul. Powst. Wielk. 2 |
| **07.01.07** | Apteka „Pod Orłem" pl. Mariański 3/4 |
| 08.01.07 | Apteka „Pod Opatrznością" ul. Powst. Wielk. 2 |
| 09.01.07 | Apteka „Pod Orłem" pl. Mariański 3/4 |
| 10.01.07 | Apteka „Pod Opatrznością" ul. Powst. Wielk. 2 |
| 11.01.07 | Apteka „Zdrojowa" ul. Kościuszki 15 |
| 12.01.07 | Apteka „Pod Opatrznością" ul. Powst. Wielk. 2 |
| 13.01.07 | Apteka „Pod Orłem" pl. Mariański 3/4 |
| **14.01.07** | Apteka „Pod Opatrznością" ul. Powst. Wielk. 2 |
| 15.01.07 | Apteka „Zdrojowa" ul. Kościuszki 15 |
| 16.01.07 | Apteka „Pod Opatrznością" ul. Powst. Wielk. 2 |
| 17.01.07 | Apteka „Pod Orłem" pl. Mariański 3/4 |
| 18.01.07 | Apteka „Pod Opatrznością" ul. Powst. Wielk. 2 |
| 19.01.07 | Apteka „Pod Orłem" pl. Mariański 3/4 |
| 20.01.07 | Apteka „Zdrojowa" ul. Kościuszki 15 |
| **21.01.07** | Apteka „Pod Opatrznością" ul. Powst. Wielk. 2 |
| 22.01.07 | Apteka „Zdrojowa" ul. Kościuszki 15 |
| 23.01.07 | Apteka „Pod Opatrznością" ul. Powst. Wielk. 2 |
| 24.01.07 | Apteka „Zdrojowa" ul. Kościuszki 15 |
| 25.01.07 | Apteka „Pod Opatrznością" ul. Powst. Wielk. 2 |
| 26.01.07 | Apteka „Zdrojowa" ul. Kościuszki 15 |
| 27.01.07 | Apteka „Pod Opatrznością" ul. Powst. Wielk. 2 |
| **28.01.07** | Apteka „Zdrojowa" ul. Kościuszki 15 |
| 29.01.07 | Apteka „Pod Opatrznością" ul. Powst. Wielk. 2 |
| 30.01.07 | Apteka „Zdrojowa" ul. Kościuszki 15 |
| 31.01.07 | Apteka „Pod Opatrznością" ul. Powst. Wielk. 2 |

### LUTY

| Data dyżuru | Apteka pełniąca dyżur |
|---|---|
| 1 | 2 |
| 01.02.07 | Apteka „Zdrojowa" ul. Kościuszki 15 |
| 02.02.07 | Apteka „Pod Opatrznością" ul. Powst. Wielk. 2 |
| 03.02.07 | Apteka „Pod Orłem" pl. Mariański 3/4 |
| **04.02.07** | Apteka „Pod Opatrznością" ul. Powst. Wielk. 2 |
| 05.02.07 | Apteka „Zdrojowa" ul. Kościuszki 15 |
| 06.02.07 | Apteka „Pod Opatrznością" ul. Powst. Wielk. 2 |
| 07.02.07 | Apteka „Pod Orłem" pl. Mariański 3/4 |
| 08.02.07 | Apteka „Pod Opatrznością" ul. Powst. Wielk. 2 |
| 09.02.07 | Apteka „Pod Orłem" pl. Mariański 3/4 |
| 10.02.07 | Apteka „Pod Opatrznością" ul. Powst. Wielk. 2 |
| **11.02.07** | Apteka „Pod Orłem" pl. Mariański 3/4 |
| 12.02.07 | Apteka „Pod Opatrznością" ul. Powst. Wielk. 2 |
| 13.02.07 | Apteka „Zdrojowa" ul. Kościuszki 15 |
| 14.02.07 | Apteka „Pod Opatrznością" ul. Powst. Wielk. 2 |
| 15.02.07 | Apteka „Pod Orłem" pl. Mariański 3/4 |
| 16.02.07 | Apteka „Pod Opatrznością" ul. Powst. Wielk. 2 |
| 17.02.07 | Apteka „Zdrojowa" ul. Kościuszki 15 |
| **18.02.07** | Apteka „Pod Opatrznością" ul. Powst. Wielk. 2 |
| 19.02.07 | Apteka „Zdrojowa" ul. Kościuszki 15 |
| 20.02.07 | Apteka „Pod Opatrznością" ul. Powst. Wielk. 2 |
| 21.02.07 | Apteka „Zdrojowa" ul. Kościuszki 15 |

cd. tabeli

| 1 | 2 |
|---|---|
| 22.02.07 | Apteka „Pod Opatrznością” ul. Powst. Wielk. 2 |
| 23.02.07 | Apteka „Zdrojowa” ul. Kościuszki 15 |
| 24.02.07 | Apteka „Pod Opatrznością” ul. Powst. Wielk. 2 |
| **25.02.07** | Apteka „Zdrojowa” ul. Kościuszki 15 |
| 26.02.07 | Apteka „Pod Opatrznością” ul. Powst. Wielk. 2 |
| 27.02.07 | Apteka „Zdrojowa” ul. Kościuszki 15 |
| 28.02.07 | Apteka „Pod Opatrznością” ul. Powst. Wielk. 2 |

**MARZEC**

| Data dyżuru | Apteka pełniąca dyżur |
|---|---|
| 01.03.07 | Apteka „Zdrojowa” ul. Kościuszki 15 |
| 02.03.07 | Apteka „Pod Opatrznością” ul. Powst. Wielk. 2 |
| 03.03.07 | Apteka „Pod Orłem” pl. Mariański 3/4 |
| **04.03.07** | Apteka „Pod Opatrznością” ul. Powst. Wielk. 2 |
| 05.03.07 | Apteka „Zdrojowa” ul. Kościuszki 15 |
| 06.03.07 | Apteka „Pod Opatrznością” ul. Powst. Wielk. 2 |
| 07.03.07 | Apteka „Pod Orłem” pl. Mariański 3/4 |
| 08.03.07 | Apteka „Pod Opatrznością” ul. Powst. Wielk. 2 |
| 09.03.07 | Apteka „Zdrojowa” ul. Kościuszki 15 |
| 10.03.07 | Apteka „Pod Opatrznością” ul. Powst. Wielk. 2 |
| **11.03.07** | Apteka „Pod Orłem” pl. Mariański 3/4 |
| 12.03.07 | Apteka „Pod Opatrznością” ul. Powst. Wielk. 2 |
| 13.03.07 | Apteka „Zdrojowa” ul. Kościuszki 15 |
| 14.03.07 | Apteka „Pod Opatrznością” ul. Powst. Wielk. 2 |
| 15.03.07 | Apteka „Pod Orłem” pl. Mariański 3/4 |
| 16.03.07 | Apteka „Pod Opatrznością” ul. Powst. Wielk. 2 |
| 17.03.07 | Apteka „Zdrojowa” ul. Kościuszki 15 |
| **18.03.07** | Apteka „Pod Opatrznością” ul. Powst. Wielk. 2 |
| 19.03.07 | Apteka „Pod Orłem” pl. Mariański 3/4 |
| 20.03.07 | Apteka „Pod Opatrznością” ul. Powst. Wielk. 2 |
| 21.03.07 | Apteka „Zdrojowa” ul. Kościuszki 15 |
| 22.03.07 | Apteka „Pod Opatrznością” ul. Powst. Wielk. 2 |
| 23.03.07 | Apteka „Zdrojowa” ul. Kościuszki 15 |
| 24.03.07 | Apteka „Pod Opatrznością” ul. Powst. Wielk. 2 |
| **25.03.07** | Apteka „Zdrojowa” ul. Kościuszki 15 |
| 26.03.07 | Apteka „Pod Opatrznością” ul. Powst. Wielk. 2 |
| 27.03.07 | Apteka „Zdrojowa” ul. Kościuszki 15 |
| 28.03.07 | Apteka „Pod Opatrznością” ul. Powst. Wielk. 2 |
| 29.03.07 | Apteka „Zdrojowa” ul. Kościuszki 15 |
| 30.03.07 | Apteka „Pod Opatrznością” ul. Powst. Wielk. 2 |
| 31.03.07 | Apteka „Zdrojowa” ul. Kościuszki 15 |

**KWIECIEŃ**

| Data dyżuru | Apteka pełniąca dyżur |
|---|---|
| 1 | 2 |
| **01.04.07** | Apteka „Pod Opatrznością” ul. Powst. Wielk. 2 |
| 02.04.07 | Apteka „Zdrojowa” ul. Kościuszki 15 |
| 03.04.07 | Apteka „Pod Opatrznością” ul. Powst. Wielk. 2 |
| 04.04.07 | Apteka „Zdrojowa” ul. Kościuszki 15 |
| 05.04.07 | Apteka „Pod Opatrznością” ul. Powst. Wielk. 2 |
| 06.04.07 | Apteka „Zdrojowa” ul. Kościuszki 15 |
| 07.04.07 | Apteka „Pod Opatrznością” ul. Powst. Wielk. 2 |
| **08.04.07** | Apteka „Zdrojowa” ul. Kościuszki 15 |
| **09.04.07** | Apteka „Pod Opatrznością” ul. Powst. Wielk. 2 |
| 10.04.07 | Apteka „Zdrojowa” ul. Kościuszki 15 |
| 11.04.07 | Apteka „Pod Opatrznością” ul. Powst. Wielk. 2 |
| 12.04.07 | Apteka „Zdrojowa” ul. Kościuszki 15 |
| 13.04.07 | Apteka „Pod Opatrznością” ul. Powst. Wielk. 2 |
| 14.04.07 | Apteka „Pod Orłem” pl. Mariański 3/4 |

cd. tabeli

| 1 | 2 |
|---|---|
| **15.04.07** | Apteka „Pod Opatrznością” ul. Powst. Wielk. 2 |
| 16.04.07 | Apteka „Zdrojowa” ul. Kościuszki 15 |
| 17.04.07 | Apteka „Pod Opatrznością” ul. Powst. Wielk. 2 |
| 18.04.07 | Apteka „Pod Orłem” pl. Mariański 3/4 |
| 19.04.07 | Apteka „Pod Opatrznością” ul. Powst. Wielk. 2 |
| 20.04.07 | Apteka „Zdrojowa” ul. Kościuszki 15 |
| 21.04.07 | Apteka „Pod Opatrznością” ul. Powst. Wielk. 2 |
| **22.04.07** | Apteka „Pod Orłem” pl. Mariański 3/4 |
| 23.04.07 | Apteka „Pod Opatrznością” ul. Powst. Wielk. 2 |
| 24.04.07 | Apteka „Pod Orłem” pl. Mariański 3/4 |
| 25.04.07 | Apteka „Pod Opatrznością” ul. Powst. Wielk. 2 |
| 26.04.07 | Apteka „Pod Orłem” pl. Mariański 3/4 |
| 27.04.07 | Apteka „Zdrojowa” ul. Kościuszki 15 |
| 28.04.07 | Apteka „Pod Opatrznością” ul. Powst. Wielk. 2 |
| **29.04.07** | Apteka „Zdrojowa” ul. Kościuszki 15 |
| 30.04.07 | Apteka „Pod Opatrznością” ul. Powst. Wielk. 2 |

**MAJ**

| Data dyżuru | Apteka pełniąca dyżur |
|---|---|
| **01.05.07** | Apteka „Zdrojowa” ul. Kościuszki 15 |
| 02.05.07 | Apteka „Pod Orłem” pl. Mariański 3/4 |
| **03.05.07** | Apteka „Pod Opatrznością” ul. Powst. Wielk. 2 |
| 04.05.07 | Apteka „Zdrojowa” ul. Kościuszki 15 |
| 05.05.07 | Apteka „Pod Opatrznością” ul. Powst. Wielk. 2 |
| **06.05.07** | Apteka „Pod Orłem” pl. Mariański 3/4 |
| 07.05.07 | Apteka „Pod Opatrznością” ul. Powst. Wielk. 2 |
| 08.05.07 | Apteka „Pod Orłem” pl. Mariański 3/4 |
| 09.05.07 | Apteka „Pod Opatrznością” ul. Powst. Wielk. 2 |
| 10.05.07 | Apteka „Zdrojowa” ul. Kościuszki 15 |
| 11.05.07 | Apteka „Pod Opatrznością” ul. Powst. Wielk. 2 |
| 12.05.07 | Apteka „Pod Orłem” pl. Mariański 3/4 |
| **13.05.07** | Apteka „Pod Opatrznością” ul. Powst. Wielk. 2 |
| 14.05.07 | Apteka „Zdrojowa” ul. Kościuszki 15 |
| 15.05.07 | Apteka „Pod Opatrznością” ul. Powst. Wielk. 2 |
| 16.05.07 | Apteka „Zdrojowa” ul. Kościuszki 15 |
| 17.05.07 | Apteka „Pod Opatrznością” ul. Powst. Wielk. 2 |
| 18.05.07 | Apteka „Zdrojowa” ul. Kościuszki 15 |
| 19.05.07 | Apteka „Pod Opatrznością” ul. Powst. Wielk. 2 |
| **20.05.07** | Apteka „Zdrojowa” ul. Kościuszki 15 |
| 21.05.07 | Apteka „Pod Opatrznością” ul. Powst. Wielk. 2 |
| 22.05.07 | Apteka „Zdrojowa” ul. Kościuszki 15 |
| 23.05.07 | Apteka „Pod Opatrznością” ul. Powst. Wielk. 2 |
| 24.05.07 | Apteka „Zdrojowa” ul. Kościuszki 15 |
| 25.05.07 | Apteka „Pod Opatrznością” ul. Powst. Wielk. 2 |
| 26.05.07 | Apteka „Zdrojowa” ul. Kościuszki 15 |
| **27.05.07** | Apteka „Pod Opatrznością” ul. Powst. Wielk. 2 |
| 28.05.07 | Apteka „Zdrojowa” ul. Kościuszki 15 |
| 29.05.07 | Apteka „Pod Opatrznością” ul. Powst. Wielk. 2 |
| 30.05.07 | Apteka „Pod Orłem” pl. Mariański 3/4 |
| 31.05.07 | Apteka „Pod Opatrznością” ul. Powst. Wielk. 2 |

**CZERWIEC**

| Data dyżuru | Apteka pełniąca dyżur |
|---|---|
| 1 | 2 |
| 01.06.07 | Apteka „Zdrojowa” ul. Kościuszki 15 |
| 02.06.07 | Apteka „Pod Opatrznością” ul. Powst. Wielk. 2 |
| **03.06.07** | Apteka „Pod Orłem” pl. Mariański 3/4 |
| 04.06.07 | Apteka „Pod Opatrznością” ul. Powst. Wielk. 2 |
| 05.06.07 | Apteka „Zdrojowa” ul. Kościuszki 15 |

cd. tabeli

| 1 | 2 |
|---|---|
| 06.06.07 | Apteka „Pod Opatrznością” ul. Powst. Wielk. 2 |
| **07.06.07** | Apteka „Pod Orłem” pl. Mariański 3/4 |
| 08.06.07 | Apteka „Pod Opatrznością” ul. Powst. Wielk. 2 |
| 09.06.07 | Apteka „Zdrojowa” ul. Kościuszki 15 |
| **10.06.07** | Apteka „Pod Opatrznością” ul. Powst. Wielk. 2 |
| 11.06.07 | Apteka „Zdrojowa” ul. Kościuszki 15 |
| 12.06.07 | Apteka „Pod Opatrznością” ul. Powst. Wielk. 2 |
| 13.06.07 | Apteka „Pod Orłem” pl. Mariański 3/4 |
| 14.06.07 | Apteka „Pod Opatrznością” ul. Powst. Wielk. 2 |
| 15.06.07 | Apteka „Zdrojowa” ul. Kościuszki 15 |
| 16.06.07 | Apteka „Pod Opatrznością” ul. Powst. Wielk. 2 |
| **17.06.07** | Apteka „Zdrojowa” ul. Kościuszki 15 |
| 18.06.07 | Apteka „Pod Opatrznością” ul. Powst. Wielk. 2 |
| 19.06.07 | Apteka „Zdrojowa” ul. Kościuszki 15 |
| 20.06.07 | Apteka „Pod Opatrznością” ul. Powst. Wielk. 2 |
| 21.06.07 | Apteka „Zdrojowa” ul. Kościuszki 15 |
| 22.06.07 | Apteka „Pod Opatrznością” ul. Powst. Wielk. 2 |
| 23.06.07 | Apteka „Pod Orłem” pl. Mariański 3/4 |
| **24.06.07** | Apteka „Pod Opatrznością” ul. Powst. Wielk. 2 |
| 25.06.07 | Apteka „Zdrojowa” ul. Kościuszki 15 |
| 26.06.07 | Apteka „Pod Opatrznością” ul. Powst. Wielk. 2 |
| 27.06.07 | Apteka „Zdrojowa” ul. Kościuszki 15 |
| 28.06.07 | Apteka „Pod Opatrznością” ul. Powst. Wielk. 2 |
| 29.06.07 | Apteka „Pod Orłem” pl. Mariański 3/4 |
| 30.06.07 | Apteka „Pod Opatrznością” ul. Powst. Wielk. 2 |

**LIPIEC**

| Data dyżuru | Apteka pełniąca dyżur |
|---|---|
| **01.07.07** | Apteka „Zdrojowa” ul. Kościuszki 15 |
| 02.07.07 | Apteka „Pod Opatrznością” ul. Powst. Wielk. 2 |
| 03.07.07 | Apteka „Zdrojowa” ul. Kościuszki 15 |
| 04.07.07 | Apteka „Pod Opatrznością” ul. Powst. Wielk. 2 |
| 05.07.07 | Apteka „Pod Orłem” pl. Mariański 3/4 |
| 06.07.07 | Apteka „Pod Opatrznością” ul. Powst. Wielk. 2 |
| 07.07.07 | Apteka „Zdrojowa” ul. Kościuszki 15 |
| **08.07.07** | Apteka „Pod Opatrznością” ul. Powst. Wielk. 2 |
| 09.07.07 | Apteka „Zdrojowa” ul. Kościuszki 15 |
| 10.07.07 | Apteka „Pod Opatrznością” ul. Powst. Wielk. 2 |
| 11.07.07 | Apteka „Zdrojowa” ul. Kościuszki 15 |
| 12.07.07 | Apteka „Pod Opatrznością” ul. Powst. Wielk. 2 |
| 13.07.07 | Apteka „Zdrojowa” ul. Kościuszki 15 |
| 14.07.07 | Apteka „Pod Opatrznością” ul. Powst. Wielk. 2 |
| **15.07.07** | Apteka „Zdrojowa” ul. Kościuszki 15 |
| 16.07.07 | Apteka „Pod Opatrznością” ul. Powst. Wielk. 2 |
| 17.07.07 | Apteka „Zdrojowa” ul. Kościuszki 15 |
| 18.07.07 | Apteka „Pod Opatrznością” ul. Powst. Wielk. 2 |
| 19.07.07 | Apteka „Zdrojowa” ul. Kościuszki 15 |
| 20.07.07 | Apteka „Pod Opatrznością” ul. Powst. Wielk. 2 |
| 21.07.07 | Apteka „Pod Orłem” pl. Mariański 3/4 |
| **22.07.07** | Apteka „Pod Opatrznością” ul. Powst. Wielk. 2 |
| 23.07.07 | Apteka „Pod Orłem” pl. Mariański 3/4 |
| 24.07.07 | Apteka „Pod Opatrznością” ul. Powst. Wielk. 2 |
| 25.07.07 | Apteka „Zdrojowa” ul. Kościuszki 15 |
| 26.07.07 | Apteka „Pod Opatrznością” ul. Powst. Wielk. 2 |
| 27.07.07 | Apteka „Pod Orłem” pl. Mariański 3/4 |
| 28.07.07 | Apteka „Pod Opatrznością” ul. Powst. Wielk. 2 |
| **29.07.07** | Apteka „Pod Orłem” pl. Mariański 3/4 |
| 30.07.07 | Apteka „Pod Opatrznością” ul. Powst. Wielk. 2 |
| 31.07.07 | Apteka „Pod Opatrznością” ul. Powst. Wielk. 2 |

**SIERPIEŃ**

| Data dyżuru | Apteka pełniąca dyżur |
|---|---|
| 01.08.07 | Apteka „Pod Orłem” pl. Mariański 3/4 |
| 02.08.07 | Apteka „Pod Opatrznością” ul. Powst. Wielk. 2 |
| 03.08.07 | Apteka „Zdrojowa” ul. Kościuszki 15 |
| 04.08.07 | Apteka „Pod Opatrznością” ul. Powst. Wielk. 2 |
| **05.08.07** | Apteka „Pod Orłem” pl. Mariański 3/4 |
| 06.08.07 | Apteka „Pod Opatrznością” ul. Powst. Wielk. 2 |
| 07.08.07 | Apteka „Zdrojowa” ul. Kościuszki 15 |
| 08.08.07 | Apteka „Pod Opatrznością” ul. Powst. Wielk. 2 |
| 09.08.07 | Apteka „Pod Orłem” pl. Mariański 3/4 |
| 10.08.07 | Apteka „Pod Opatrznością” ul. Powst. Wielk. 2 |
| 11.08.07 | Apteka „Zdrojowa” ul. Kościuszki 15 |
| **12.08.07** | Apteka „Pod Opatrznością” ul. Powst. Wielk. 2 |
| 13.08.07 | Apteka „Zdrojowa” ul. Kościuszki 15 |
| 14.08.07 | Apteka „Pod Opatrznością” ul. Powst. Wielk. 2 |
| **15.08.07** | Apteka „Pod Orłem” pl. Mariański 3/4 |
| 16.08.07 | Apteka „Pod Opatrznością” ul. Powst. Wielk. 2 |
| 17.08.07 | Apteka „Zdrojowa” ul. Kościuszki 15 |
| 18.08.07 | Apteka „Pod Opatrznością” ul. Powst. Wielk. 2 |
| **19.08.07** | Apteka „Zdrojowa” ul. Kościuszki 15 |
| 20.08.07 | Apteka „Pod Opatrznością” ul. Powst. Wielk. 2 |
| 21.08.07 | Apteka „Zdrojowa” ul. Kościuszki 15 |
| 22.08.07 | Apteka „Pod Opatrznością” ul. Powst. Wielk. 2 |
| 23.08.07 | Apteka „Zdrojowa” ul. Kościuszki 15 |
| 24.08.07 | Apteka „Pod Opatrznością” ul. Powst. Wielk. 2 |
| 25.08.07 | Apteka „Pod Orłem” pl. Mariański 3/4 |
| **26.08.07** | Apteka „Pod Opatrznością” ul. Powst. Wielk. 2 |
| 27.08.07 | Apteka „Zdrojowa” ul. Kościuszki 15 |
| 28.08.07 | Apteka „Pod Opatrznością” ul. Powst. Wielk. 2 |
| 29.08.07 | Apteka „Zdrojowa” ul. Kościuszki 15 |
| 30.08.07 | Apteka „Pod Opatrznością” ul. Powst. Wielk. 2 |
| 31.08.07 | Apteka „Zdrojowa” ul. Kościuszki 15 |

**WRZESIEŃ**

| Data dyżuru | Apteka pełniąca dyżur |
|---|---|
| 1 | 2 |
| 01.09.07 | Apteka „Pod Opatrznością” ul. Powst. Wielk. 2 |
| **02.09.07** | Apteka „Pod Orłem” pl. Mariański 3/4 |
| 03.09.07 | Apteka „Pod Opatrznością” ul. Powst. Wielk. 2 |
| 04.09.07 | Apteka „Zdrojowa” ul. Kościuszki 15 |
| 05.09.07 | Apteka „Pod Opatrznością” ul. Powst. Wielk. 2 |
| 06.09.07 | Apteka „Pod Orłem” pl. Mariański 3/4 |
| 07.09.07 | Apteka „Pod Opatrznością” ul. Powst. Wielk. 2 |
| 08.09.07 | Apteka „Zdrojowa” ul. Kościuszki 15 |
| **09.09.07** | Apteka „Pod Opatrznością” ul. Powst. Wielk. 2 |
| 10.09.07 | Apteka „Zdrojowa” ul. Kościuszki 15 |
| 11.09.07 | Apteka „Pod Opatrznością” ul. Powst. Wielk. 2 |
| 12.09.07 | Apteka „Zdrojowa” ul. Kościuszki 15 |
| 13.09.07 | Apteka „Pod Opatrznością” ul. Powst. Wielk. 2 |
| 14.09.07 | Apteka „Pod Orłem” pl. Mariański 3/4 |
| 15.09.07 | Apteka „Pod Opatrznością” ul. Powst. Wielk. 2 |
| **16.09.07** | Apteka „Zdrojowa” ul. Kościuszki 15 |
| 17.09.07 | Apteka „Pod Opatrznością” ul. Powst. Wielk. 2 |
| 18.09.07 | Apteka „Pod Orłem” pl. Mariański 3/4 |
| 19.09.07 | Apteka „Pod Opatrznością” ul. Powst. Wielk. 2 |
| 20.09.07 | Apteka „Zdrojowa” ul. Kościuszki 15 |
| 21.09.07 | Apteka „Pod Opatrznością” ul. Powst. Wielk. 2 |
| 22.09.07 | Apteka „Pod Orłem” pl. Mariański 3/4 |
| **23.09.07** | Apteka „Pod Opatrznością” ul. Powst. Wielk. 2 |
| 24.09.07 | Apteka „Zdrojowa” ul. Kościuszki 15 |

cd. tabeli

| 1 | 2 |
|---|---|
| 25.09.07 | Apteka „Pod Opatrznością” ul. Powst. Wielk. 2 |
| 26.09.07 | Apteka „Zdrojowa” ul. Kościuszki 15 |
| 27.09.07 | Apteka „Pod Opatrznością” ul. Powst. Wielk. 2 |
| 28.09.07 | Apteka „Zdrojowa” ul. Kościuszki 15 |
| 29.09.07 | Apteka „Pod Opatrznością” ul. Powst. Wielk. 2 |
| **30.09.07** | Apteka „Zdrojowa” ul. Kościuszki 15 |

**PAŹDZIERNIK**

| Data dyżuru | Apteka pełniąca dyżur |
|---|---|
| 01.10.07 | Apteka „Pod Opatrznością” ul. Powst. Wielk. 2 |
| 02.10.07 | Apteka „Zdrojowa” ul. Kościuszki 15 |
| 03.10.07 | Apteka „Pod Opatrznością” ul. Powst. Wielk. 2 |
| 04.10.07 | Apteka „Zdrojowa” ul. Kościuszki 15 |
| 05.10.07 | Apteka „Pod Opatrznością” ul. Powst. Wielk. 2 |
| 06.10.07 | Apteka „Pod Orłem” pl. Mariański 3/4 |
| **07.10.07** | Apteka „Pod Opatrznością” ul. Powst. Wielk. 2 |
| 08.10.07 | Apteka „Zdrojowa” ul. Kościuszki 15 |
| 09.10.07 | Apteka „Pod Opatrznością” ul. Powst. Wielk. 2 |
| 10.10.07 | Apteka „Pod Orłem” pl. Mariański 3/4 |
| 11.10.07 | Apteka „Pod Opatrznością” ul. Powst. Wielk. 2 |
| 12.10.07 | Apteka „Zdrojowa” ul. Kościuszki 15 |
| 13.10.07 | Apteka „Pod Opatrznością” ul. Powst. Wielk. 2 |
| **14.10.07** | Apteka „Pod Orłem” pl. Mariański 3/4 |
| 15.10.07 | Apteka „Pod Opatrznością” ul. Powst. Wielk. 2 |
| 16.10.07 | Apteka „Zdrojowa” ul. Kościuszki 15 |
| 17.10.07 | Apteka „Pod Opatrznością” ul. Powst. Wielk. 2 |
| 18.10.07 | Apteka „Pod Orłem” pl. Mariański 3/4 |
| 19.10.07 | Apteka „Pod Opatrznością” ul. Powst. Wielk. 2 |
| 20.10.07 | Apteka „Zdrojowa” ul. Kościuszki 15 |
| **21.10.07** | Apteka „Pod Opatrznością” ul. Powst. Wielk. 2 |
| 22.10.07 | Apteka „Zdrojowa” ul. Kościuszki 15 |
| 23.10.07 | Apteka „Pod Opatrznością” ul. Powst. Wielk. 2 |
| 24.10.07 | Apteka „Zdrojowa” ul. Kościuszki 15 |
| 25.10.07 | Apteka „Pod Opatrznością” ul. Powst. Wielk. 2 |
| 26.10.07 | Apteka „Pod Orłem” pl. Mariański 3/4 |
| 27.10.07 | Apteka „Pod Opatrznością” ul. Powst. Wielk. 2 |
| **28.10.07** | Apteka „Zdrojowa” ul. Kościuszki 15 |
| 29.10.07 | Apteka „Pod Opatrznością” ul. Powst. Wielk. 2 |
| 30.10.07 | Apteka „Pod Opatrznością” ul. Powst. Wielk. 2 |
| 31.10.07 | Apteka „Zdrojowa” ul. Kościuszki 15 |

**LISTOPAD**

| Data dyżuru | Apteka pełniąca dyżur |
|---|---|
| 1 | 2 |
| **01.11.07** | Apteka „Pod Opatrznością” ul. Powst. Wielk. 2 |
| 02.11.07 | Apteka „Pod Orłem” pl. Mariański 3/4 |
| 03.11.07 | Apteka „Zdrojowa” ul. Kościuszki 15 |
| **04.11.07** | Apteka „Pod Opatrznością” ul. Powst. Wielk. 2 |
| 05.11.07 | Apteka „Zdrojowa” ul. Kościuszki 15 |
| 06.11.07 | Apteka „Pod Opatrznością” ul. Powst. Wielk. 2 |
| 07.11.07 | Apteka „Pod Orłem” pl. Mariański 3/4 |
| 08.11.07 | Apteka „Pod Opatrznością” ul. Powst. Wielk. 2 |
| 09.11.07 | Apteka „Zdrojowa” ul. Kościuszki 15 |
| 10.11.07 | Apteka „Pod Opatrznością” ul. Powst. Wielk. 2 |
| **11.11.07** | Apteka „Zdrojowa” ul. Kościuszki 15 |
| 12.11.07 | Apteka „Pod Opatrznością” ul. Powst. Wielk. 2 |
| 13.11.07 | Apteka „Zdrojowa” ul. Kościuszki 15 |
| 14.11.07 | Apteka „Pod Opatrznością” ul. Powst. Wielk. 2 |
| 15.11.07 | Apteka „Zdrojowa” ul. Kościuszki 15 |

cd. tabeli

| 1 | 2 |
|---|---|
| 16.11.07 | Apteka „Pod Opatrznością” ul. Powst. Wielk. 2 |
| 17.11.07 | Apteka „Pod Orłem” pl. Mariański 3/4 |
| **18.11.07** | Apteka „Pod Opatrznością” ul. Powst. Wielk. 2 |
| 19.11.07 | Apteka „Zdrojowa” ul. Kościuszki 15 |
| 20.11.07 | Apteka „Pod Opatrznością” ul. Powst. Wielk. 2 |
| 21.11.07 | Apteka „Pod Orłem” pl. Mariański 3/4 |
| 22.11.07 | Apteka „Pod Opatrznością” ul. Powst. Wielk. 2 |
| 23.11.07 | Apteka „Pod Orłem” pl. Mariański 3/4 |
| 24.11.07 | Apteka „Pod Opatrznością” ul. Powst. Wielk. 2 |
| **25.11.07** | Apteka „Zdrojowa” ul. Kościuszki 15 |
| 26.11.07 | Apteka „Pod Opatrznością” ul. Powst. Wielk. 2 |
| 27.11.07 | Apteka „Zdrojowa” ul. Kościuszki 15 |
| 28.11.07 | Apteka „Pod Opatrznością” ul. Powst. Wielk. 2 |
| 29.11.07 | Apteka „Zdrojowa” ul. Kościuszki 15 |
| 30.11.07 | Apteka „Pod Opatrznością” ul. Powst. Wielk. 2 |

**GRUDZIEŃ**

| Data dyżuru | Apteka pełniąca dyżur |
|---|---|
| 01.12.07 | Apteka „Pod Orłem” pl. Mariański 3/4 |
| **02.12.07** | Apteka „Pod Opatrznością” ul. Powst. Wielk. 2 |
| 03.12.07 | Apteka „Zdrojowa” ul. Kościuszki 15 |
| 04.12.07 | Apteka „Pod Opatrznością” ul. Powst. Wielk. 2 |
| 05.12.07 | Apteka „Pod Orłem” pl. Mariański ¾ |
| 06.12.07 | Apteka „Pod Opatrznością” ul. Powst. Wielk. 2 |
| 07.12.07 | Apteka „Zdrojowa” ul. Kościuszki 15 |
| 08.12.07 | Apteka „Pod Opatrznością” ul. Powst. Wielk. 2 |
| **09.12.07** | Apteka „Zdrojowa” ul. Kościuszki 15 |
| 10.12.07 | Apteka „Pod Opatrznością” ul. Powst. Wielk. 2 |
| 11.12.07 | Apteka „Zdrojowa” ul. Kościuszki 15 |
| 12.12.07 | Apteka „Pod Opatrznością” ul. Powst. Wielk. 2 |
| 13.12.07 | Apteka „Pod Orłem” pl. Mariański 3/4 |
| 14.12.07 | Apteka „Pod Opatrznością” ul. Powst. Wielk. 2 |
| 15.12.07 | Apteka „Zdrojowa” ul. Kościuszki 15 |
| **16.12.07** | Apteka „Pod Opatrznością” ul. Powst. Wielk. 2 |
| 17.12.07 | Apteka „Zdrojowa” ul. Kościuszki 15 |
| 18.12.07 | Apteka „Pod Opatrznością” ul. Powst. Wielk. 2 |
| 19.12.07 | Apteka „Zdrojowa” ul. Kościuszki 15 |
| 20.12.07 | Apteka „Pod Opatrznością” ul. Powst. Wielk. 2 |
| 21.12.07 | Apteka „Zdrojowa” ul. Kościuszki 15 |
| 22.12.07 | Apteka „Pod Opatrznością” ul. Powst. Wielk. 2 |
| **23.12.07** | Apteka „Zdrojowa” ul. Kościuszki 15 |
| 24.12.07 | Apteka „Pod Orłem” pl. Mariański 3/4 |
| **25.12.07** | Apteka „Pod Opatrznością” ul. Powst. Wielk. 2 |
| **26.12.07** | Apteka „Zdrojowa” ul. Kościuszki 15 |
| 27.12.06 | Apteka „Pod Opatrznością” ul. Powst. Wielk. 2 |
| 28.12.06 | Apteka „Pod Opatrznością” ul. Powst. Wielk. 2 |
| 29.12.06 | Apteka „Pod Opatrznością” ul. Powst. Wielk. 2 |
| **30.12.06** | Apteka „Pod Orłem” pl. Mariański 3/4 |
| 31.12.06 | Apteka „Zdrojowa” ul. Kościuszki 15 |

Godziny dyżurów poniedziałek – sobota 20.00–7.00
Niedziele i święta 18.00–7.00

**Gmina Nowa Ruda**

| Nazwa Apteki | Adres | Godziny pracy |
|---|---|---|
| Aspirynka | Nowa Ruda ul. Radkowska 22 | w dni powszednie 9.00–18.00<br>soboty 8.00–16.00<br>niedziele 9.00–14.00 |
| Centrum | Nowa Ruda ul. Kłodzka 10a | w dni powszednie 8.00–20.00<br>soboty 8.00–16.00<br>niedziele 9.00–14.00 |
| Gerber | Nowa Ruda ul. Świdnicka 40 | w dni powszednie 9.00–17.00<br>soboty 9.15–13.00 |
| Nowa | Nowa Ruda ul. Teatralna 11 | w dni powszednie 9.00–19.00<br>soboty 9.00–15.00 |
| Piastowska | Nowa Ruda ul. Piastów 5 | w dni powszednie 8.00–19.00<br>soboty 8.00–15.00<br>dyżury nocne wg harmonogramu |
| W Rynku | Nowa Ruda, Rynek 23 | w dni powszednie 8.00–20.00<br>soboty 8.00–17.00<br>dyżury nocne wg harmonogramu |
| Zaułek | Nowa Ruda ul. Zaułek 12 | w dni powszednie 8.00–18.00<br>soboty 9.00–13.00 |
| Apteka<br>Henryka Florek | Jugów ul. Główna 57 | w dni powszednie 8.00–18.00<br>soboty 9.00–14.00<br>dyżury nocne i świąteczne pod telefonem |
| Apteka<br>Jolanta Wójtowicz | Ludwikowie ul. Główna 21 | w dni powszednie 8.30–16.00<br>soboty 8.30–12.00<br>dyżury nocne i świąteczne pod telefonem |

## HARMONOGRAM DYŻURÓW NOCNYCH PEŁNIONYCH NA TERENIE MIASTA NOWA RUDA NA 2007 ROK

**STYCZEŃ**

| Data dyżuru | Apteka pełniąca dyżur |
|---|---|
| 1 | 2 |
| **01.01.07** | Apteka „Zaułek” Nowa Ruda ul. Zaułek 12 |
| 02.01.07 | Apteka „Nowa” Nowa Ruda ul. Teatralna 11 |
| 03.01.07 | Apteka „Nowa” Nowa Ruda ul. Teatralna 11 |
| 04.01.07 | Apteka „Gerber” Nowa Ruda ul. Świdnicka 40 |
| 05.01.07 | Apteka „Zaułek” Nowa Ruda ul. Zaułek 12 |
| 06.01.07 | Apteka „Gerber” Nowa Ruda ul. Świdnicka 40 |
| **07.01.07** | Apteka „Zaułek” Nowa Ruda ul. Zaułek 12 |
| 08.01.07 | Apteka „Piastowska” Nowa Ruda ul. Piastów 5 |
| 09.01.07 | Apteka „Piastowska” Nowa Ruda ul. Piastów 5 |
| 10.01.07 | Apteka „Piastowska” Nowa Ruda ul. Piastów 5 |
| 11.01.07 | Apteka „Piastowska” Nowa Ruda ul. Piastów 5 |
| 12.01.07 | Apteka „Piastowska” Nowa Ruda ul. Piastów 5 |
| 13.01.07 | Apteka „Piastowska” Nowa Ruda ul. Piastów 5 |
| **14.01.07** | Apteka „Piastowska” Nowa Ruda ul. Piastów 5 |
| 15.01.07 | Apteka „Piastowska” Nowa Ruda ul. Piastów 5 |
| 16.01.07 | Apteka w „Rynku” Nowa Ruda, Rynek 23 |
| 17.01.07 | Apteka w „Rynku” Nowa Ruda, Rynek 23 |
| 18.01.07 | Apteka w „Rynku” Nowa Ruda, Rynek 23 |
| 19.01.07 | Apteka w „Rynku” Nowa Ruda, Rynek 23 |
| 20.01.07 | Apteka w „Rynku” Nowa Ruda, Rynek 23 |
| **21.01.07** | Apteka w „Rynku” Nowa Ruda, Rynek 23 |
| 22.01.07 | Apteka w „Rynku” Nowa Ruda, Rynek 23 |
| 23.01.07 | Apteka w „Rynku” Nowa Ruda, Rynek 23 |
| 24.01.07 | Apteka w „Rynku” Nowa Ruda, Rynek 23 |
| 25.01.07 | Apteka w „Rynku” Nowa Ruda, Rynek 23 |
| 26.01.07 | Apteka w „Rynku” Nowa Ruda, Rynek 23 |

cd. tabeli

| 1 | 2 |
|---|---|
| 27.01.07 | Apteka w „Rynku” Nowa Ruda, Rynek 23 |
| **28.01.07** | Apteka w „Rynku” Nowa Ruda, Rynek 23 |
| 29.01.07 | Apteka w „Rynku” Nowa Ruda, Rynek 23 |
| 30.01.07 | Apteka w „Rynku” Nowa Ruda, Rynek 23 |
| 31.01.07 | Apteka w „Rynku” Nowa Ruda, Rynek 23 |

**LUTY**

| Data dyżuru | Apteka pełniąca dyżur |
|---|---|
| 01.02.07 | Apteka „Zaułek” Nowa Ruda ul. Zaułek 12 |
| 02.02.07 | Apteka „Nowa” Nowa Ruda ul. Teatralna 11 |
| 03.02.07 | Apteka „Nowa” Nowa Ruda ul. Teatralna 11 |
| **04.02.07** | Apteka „Gerber” Nowa Ruda ul. Świdnicka 40 |
| 05.02.07 | Apteka „Nowa” Nowa Ruda ul. Teatralna 11 |
| 06.02.07 | Apteka „Gerber” Nowa Ruda ul. Świdnicka 40 |
| 07.02.07 | Apteka „Zaułek” Nowa Ruda ul. Zaułek 12 |
| 08.02.07 | Apteka „Piastowska” Nowa Ruda ul. Piastów 5 |
| 09.02.07 | Apteka „Piastowska” Nowa Ruda ul. Piastów 5 |
| 10.02.07 | Apteka „Piastowska” Nowa Ruda ul. Piastów 5 |
| **11.02.07** | Apteka „Piastowska” Nowa Ruda ul. Piastów 5 |
| 12.02.07 | Apteka „Piastowska” Nowa Ruda ul. Piastów 5 |
| 13.02.07 | Apteka „Piastowska” Nowa Ruda ul. Piastów 5 |
| 14.02.07 | Apteka „Piastowska” Nowa Ruda ul. Piastów 5 |
| 15.02.07 | Apteka „Piastowska” Nowa Ruda ul. Piastów 5 |
| 16.02.07 | Apteka w „Rynku” Nowa Ruda, Rynek 23 |
| 17.02.07 | Apteka w „Rynku” Nowa Ruda, Rynek 23 |
| **18.02.07** | Apteka w „Rynku” Nowa Ruda, Rynek 23 |
| 19.02.07 | Apteka w „Rynku” Nowa Ruda, Rynek 23 |
| 20.02.07 | Apteka w „Rynku” Nowa Ruda, Rynek 23 |
| 21.02.07 | Apteka w „Rynku” Nowa Ruda, Rynek 23 |
| 22.02.07 | Apteka w „Rynku” Nowa Ruda, Rynek 23 |
| 23.02.07 | Apteka w „Rynku” Nowa Ruda, Rynek 23 |
| 24.02.07 | Apteka w „Rynku” Nowa Ruda, Rynek 23 |
| **25.02.07** | Apteka w „Rynku” Nowa Ruda, Rynek 23 |
| 26.02.07 | Apteka w „Rynku” Nowa Ruda, Rynek 23 |
| 27.02.07 | Apteka w „Rynku” Nowa Ruda, Rynek 23 |
| 28.02.07 | Apteka w „Rynku” Nowa Ruda, Rynek 23 |

**MARZEC**

| Data dyżuru | Apteka pełniąca dyżur |
|---|---|
| 1 | 2 |
| 01.03.07 | Apteka „Zaułek” Nowa Ruda ul. Zaułek 12 |
| 02.03.07 | Apteka „Nowa” Nowa Ruda ul. Teatralna 11 |
| 03.03.07 | Apteka „Nowa” Nowa Ruda ul. Teatralna 11 |
| **04.03.07** | Apteka „Gerber” Nowa Ruda ul. Świdnicka 40 |
| 05.03.07 | Apteka „Gerber” Nowa Ruda ul. Świdnicka 40 |
| 06.03.07 | Apteka „Gerber” Nowa Ruda ul. Świdnicka 40 |
| 07.03.07 | Apteka „Zaułek” Nowa Ruda ul. Zaułek 12 |
| 08.03.07 | Apteka „Piastowska” Nowa Ruda ul. Piastów 5 |
| 09.03.07 | Apteka „Piastowska” Nowa Ruda ul. Piastów 5 |
| 10.03.07 | Apteka „Piastowska” Nowa Ruda ul. Piastów 5 |
| **11.03.07** | Apteka „Piastowska” Nowa Ruda ul. Piastów 5 |
| 12.03.07 | Apteka „Piastowska” Nowa Ruda ul. Piastów 5 |
| 13.03.07 | Apteka „Piastowska” Nowa Ruda ul. Piastów 5 |
| 14.03.07 | Apteka „Piastowska” Nowa Ruda ul. Piastów 5 |
| 15.03.07 | Apteka „Piastowska” Nowa Ruda ul. Piastów 5 |
| 16.03.07 | Apteka w „Rynku” Nowa Ruda, Rynek 23 |
| 17.03.07 | Apteka w „Rynku” Nowa Ruda, Rynek 23 |
| **18.03.07** | Apteka w „Rynku” Nowa Ruda, Rynek 23 |
| 19.03.07 | Apteka w „Rynku” Nowa Ruda, Rynek 23 |

cd. tabeli

| 1 | 2 |
|---|---|
| 20.03.07 | Apteka w „Rynku” Nowa Ruda, Rynek 23 |
| 21.03.07 | Apteka w „Rynku” Nowa Ruda, Rynek 23 |
| 22.03.07 | Apteka w „Rynku” Nowa Ruda, Rynek 23 |
| 23.03.07 | Apteka w „Rynku” Nowa Ruda, Rynek 23 |
| 24.03.07 | Apteka w „Rynku” Nowa Ruda, Rynek 23 |
| **25.03.07** | Apteka w „Rynku” Nowa Ruda, Rynek 23 |
| 26.03.07 | Apteka w „Rynku” Nowa Ruda, Rynek 23 |
| 27.03.07 | Apteka w „Rynku” Nowa Ruda, Rynek 23 |
| 28.03.07 | Apteka w „Rynku” Nowa Ruda, Rynek 23 |
| 29.03.07 | Apteka w „Rynku” Nowa Ruda, Rynek 23 |
| 30.03.07 | Apteka w „Rynku” Nowa Ruda, Rynek 23 |
| 31.03.07 | Apteka w „Rynku” Nowa Ruda, Rynek 23 |

**KWIECIEŃ**

| Data dyżuru | Apteka pełniąca dyżur |
|---|---|
| **01.04.07** | Apteka „Zaułek” Nowa Ruda ul. Zaułek 12 |
| 02.04.07 | Apteka „Nowa” Nowa Ruda ul. Teatralna 11 |
| 03.04.07 | Apteka „Nowa” Nowa Ruda ul. Teatralna 11 |
| 04.04.07 | Apteka „Gerber” Nowa Ruda ul. Świdnicka 40 |
| 05.04.07 | Apteka „Zaułek” Nowa Ruda ul. Zaułek 12 |
| 06.04.07 | Apteka „Gerber” Nowa Ruda ul. Świdnicka 40 |
| 07.04.07 | Apteka „Zaułek” Nowa Ruda ul. Zaułek 12 |
| **08.04.07** | Apteka „Piastowska” Nowa Ruda ul. Piastów 5 |
| **09.04.07** | Apteka „Piastowska” Nowa Ruda ul. Piastów 5 |
| 10.04.07 | Apteka „Piastowska” Nowa Ruda ul. Piastów 5 |
| 11.04.07 | Apteka „Piastowska” Nowa Ruda ul. Piastów 5 |
| 12.04.07 | Apteka „Piastowska” Nowa Ruda ul. Piastów 5 |
| 13.04.07 | Apteka „Piastowska” Nowa Ruda ul. Piastów 5 |
| 14.04.07 | Apteka „Piastowska” Nowa Ruda ul. Piastów 5 |
| **15.04.07** | Apteka „Piastowska” Nowa Ruda ul. Piastów 5 |
| 16.04.07 | Apteka w „Rynku” Nowa Ruda, Rynek 23 |
| 17.04.07 | Apteka w „Rynku” Nowa Ruda, Rynek 23 |
| 18.04.07 | Apteka w „Rynku” Nowa Ruda, Rynek 23 |
| 19.04.07 | Apteka w „Rynku” Nowa Ruda, Rynek 23 |
| 20.04.07 | Apteka w „Rynku” Nowa Ruda, Rynek 23 |
| 21.04.07 | Apteka w „Rynku” Nowa Ruda, Rynek 23 |
| **22.04.07** | Apteka w „Rynku” Nowa Ruda, Rynek 23 |
| 23.04.07 | Apteka w „Rynku” Nowa Ruda, Rynek 23 |
| 24.04.07 | Apteka w „Rynku” Nowa Ruda, Rynek 23 |
| 25.04.07 | Apteka w „Rynku” Nowa Ruda, Rynek 23 |
| 26.04.07 | Apteka w „Rynku” Nowa Ruda, Rynek 23 |
| 27.04.07 | Apteka w „Rynku” Nowa Ruda, Rynek 23 |
| 28.04.07 | Apteka w „Rynku” Nowa Ruda, Rynek 23 |
| **29.04.07** | Apteka w „Rynku” Nowa Ruda, Rynek 23 |
| 30.04.07 | Apteka w „Rynku” Nowa Ruda, Rynek 23 |

**MAJ**

| Data dyżuru | Apteka pełniąca dyżur |
|---|---|
| **1** | 2 |
| **01.05.07** | Apteka „Zaułek” Nowa Ruda ul. Zaułek 12 |
| 02.05.07 | Apteka „Nowa” Nowa Ruda ul. Teatralna 11 |
| **03.05.07** | Apteka „Nowa” Nowa Ruda ul. Teatralna 11 |
| 04.05.07 | Apteka „Gerber” Nowa Ruda ul. Świdnicka 40 |
| 05.05.07 | Apteka „Nowa” Nowa Ruda ul. Teatralna 11 |
| **06.05.07** | Apteka „Gerber” Nowa Ruda ul. Świdnicka 40 |
| 07.05.07 | Apteka „Zaułek” Nowa Ruda ul. Zaułek 12 |
| 08.05.07 | Apteka „Piastowska” Nowa Ruda ul. Piastów 5 |
| 09.05.07 | Apteka „Piastowska” Nowa Ruda ul. Piastów 5 |
| 10.05.07 | Apteka „Piastowska” Nowa Ruda ul. Piastów 5 |

cd. tabeli

| 1 | 2 |
|---|---|
| 11.05.07 | Apteka „Piastowska” Nowa Ruda ul. Piastów 5 |
| 12.05.07 | Apteka „Piastowska” Nowa Ruda ul. Piastów 5 |
| **13.05.07** | Apteka „Piastowska” Nowa Ruda ul. Piastów 5 |
| 14.05.07 | Apteka „Piastowska” Nowa Ruda ul. Piastów 5 |
| 15.05.07 | Apteka „Piastowska” Nowa Ruda ul. Piastów 5 |
| 16.05.07 | Apteka w „Rynku” Nowa Ruda, Rynek 23 |
| 17.05.07 | Apteka w „Rynku” Nowa Ruda, Rynek 23 |
| 18.05.07 | Apteka w „Rynku” Nowa Ruda, Rynek 23 |
| 19.05.07 | Apteka w „Rynku” Nowa Ruda, Rynek 23 |
| **20.05.07** | Apteka w „Rynku” Nowa Ruda, Rynek 23 |
| 21.05.07 | Apteka w „Rynku” Nowa Ruda, Rynek 23 |
| 22.05.07 | Apteka w „Rynku” Nowa Ruda, Rynek 23 |
| 23.05.07 | Apteka w „Rynku” Nowa Ruda, Rynek 23 |
| 24.05.07 | Apteka w „Rynku” Nowa Ruda, Rynek 23 |
| 25.05.07 | Apteka w „Rynku” Nowa Ruda, Rynek 23 |
| 26.05.07 | Apteka w „Rynku” Nowa Ruda, Rynek 23 |
| **27.05.07** | Apteka w „Rynku” Nowa Ruda, Rynek 23 |
| 28.05.07 | Apteka w „Rynku” Nowa Ruda, Rynek 23 |
| 29.05.07 | Apteka w „Rynku” Nowa Ruda, Rynek 23 |
| 30.05.07 | Apteka w „Rynku” Nowa Ruda, Rynek 23 |
| 31.05.07 | Apteka w „Rynku” Nowa Ruda, Rynek 23 |

**CZERWIEC**

| Data dyżuru | Apteka pełniąca dyżur |
|---|---|
| 01.06.07 | Apteka „Zaułek” Nowa Ruda ul. Zaułek 12 |
| 02.06.07 | Apteka „Nowa” Nowa Ruda ul. Teatralna 11 |
| **03.06.07** | Apteka „Nowa” Nowa Ruda ul. Teatralna 11 |
| 04.06.07 | Apteka „Gerber” Nowa Ruda ul. Świdnicka 40 |
| 05.06.07 | Apteka „Gerber” Nowa Ruda ul. Świdnicka 40 |
| 06.06.07 | Apteka „Gerber” Nowa Ruda ul. Świdnicka 40 |
| **07.06.07** | Apteka „Zaułek” Nowa Ruda ul. Zaułek 12 |
| 08.06.07 | Apteka „Piastowska” Nowa Ruda ul. Piastów 5 |
| 09.06.07 | Apteka „Piastowska” Nowa Ruda ul. Piastów 5 |
| **10.06.07** | Apteka „Piastowska” Nowa Ruda ul. Piastów 5 |
| 11.06.07 | Apteka „Piastowska” Nowa Ruda ul. Piastów 5 |
| 12.06.07 | Apteka „Piastowska” Nowa Ruda ul. Piastów 5 |
| 13.06.07 | Apteka „Piastowska” Nowa Ruda ul. Piastów 5 |
| 14.06.07 | Apteka „Piastowska” Nowa Ruda ul. Piastów 5 |
| 15.06.07 | Apteka „Piastowska” Nowa Ruda ul. Piastów 5 |
| 16.06.07 | Apteka w „Rynku” Nowa Ruda, Rynek 23 |
| **17.06.07** | Apteka w „Rynku” Nowa Ruda, Rynek 23 |
| 18.06.07 | Apteka w „Rynku” Nowa Ruda, Rynek 23 |
| 19.06.07 | Apteka w „Rynku” Nowa Ruda, Rynek 23 |
| 20.06.07 | Apteka w „Rynku” Nowa Ruda, Rynek 23 |
| 21.06.07 | Apteka w „Rynku” Nowa Ruda, Rynek 23 |
| 22.06.07 | Apteka w „Rynku” Nowa Ruda, Rynek 23 |
| 23.06.07 | Apteka w „Rynku” Nowa Ruda, Rynek 23 |
| **24.06.07** | Apteka w „Rynku” Nowa Ruda, Rynek 23 |
| 25.06.07 | Apteka w „Rynku” Nowa Ruda, Rynek 23 |
| 26.06.07 | Apteka w „Rynku” Nowa Ruda, Rynek 23 |
| 27.06.07 | Apteka w „Rynku” Nowa Ruda, Rynek 23 |
| 28.06.07 | Apteka w „Rynku” Nowa Ruda, Rynek 23 |
| 29.06.07 | Apteka w „Rynku” Nowa Ruda, Rynek 23 |
| 30.06.07 | Apteka w „Rynku” Nowa Ruda, Rynek 23 |

**LIPIEC**

| Data dyżuru | Apteka pełniąca dyżur |
|---|---|
| **01.07.07** | Apteka „Zaułek” Nowa Ruda ul. Zaułek 12 |
| 02.07.07 | Apteka „Nowa” Nowa Ruda ul. Teatralna 11 |
| 03.07.07 | Apteka „Nowa” Nowa Ruda ul. Teatralna 11 |
| 04.07.07 | Apteka „Gerber” Nowa Ruda ul. Świdnicka 40 |
| 05.07.07 | Apteka „Zaułek” Nowa Ruda ul. Zaułek 12 |
| 06.07.07 | Apteka „Gerber” Nowa Ruda ul. Świdnicka 40 |
| 07.07.07 | Apteka „Zaułek” Nowa Ruda ul. Zaułek 12 |
| **08.07.07** | Apteka „Piastowska” Nowa Ruda ul. Piastów 5 |
| 09.07.07 | Apteka „Piastowska” Nowa Ruda ul. Piastów 5 |
| 10.07.07 | Apteka „Piastowska” Nowa Ruda ul. Piastów 5 |
| 11.07.07 | Apteka „Piastowska” Nowa Ruda ul. Piastów 5 |
| 12.07.07 | Apteka „Piastowska” Nowa Ruda ul. Piastów 5 |
| 13.07.07 | Apteka „Piastowska” Nowa Ruda ul. Piastów 5 |
| 14.07.07 | Apteka „Piastowska” Nowa Ruda ul. Piastów 5 |
| **15.07.07** | Apteka „Piastowska” Nowa Ruda ul. Piastów 5 |
| 16.07.07 | Apteka w „Rynku” Nowa Ruda, Rynek 23 |
| 17.07.07 | Apteka w „Rynku” Nowa Ruda, Rynek 23 |
| 18.07.07 | Apteka w „Rynku” Nowa Ruda, Rynek 23 |
| 19.07.07 | Apteka w „Rynku” Nowa Ruda, Rynek 23 |
| 20.07.07 | Apteka w „Rynku” Nowa Ruda, Rynek 23 |
| 21.07.07 | Apteka w „Rynku” Nowa Ruda, Rynek 23 |
| **22.07.07** | Apteka w „Rynku” Nowa Ruda, Rynek 23 |
| 23.07.07 | Apteka w „Rynku” Nowa Ruda, Rynek 23 |
| 24.07.07 | Apteka w „Rynku” Nowa Ruda, Rynek 23 |
| 25.07.07 | Apteka w „Rynku” Nowa Ruda, Rynek 23 |
| 26.07.07 | Apteka w „Rynku” Nowa Ruda, Rynek 23 |
| 27.07.07 | Apteka w „Rynku” Nowa Ruda, Rynek 23 |
| 28.07.07 | Apteka w „Rynku” Nowa Ruda, Rynek 23 |
| **29.07.07** | Apteka w „Rynku” Nowa Ruda, Rynek 23 |
| 30.07.07 | Apteka w „Rynku” Nowa Ruda, Rynek 23 |
| 31.07.07 | Apteka w „Rynku” Nowa Ruda, Rynek 23 |

**SIERPIEŃ**

| Data dyżuru | Apteka pełniąca dyżur |
|---|---|
| 1 | 2 |
| 01.08.07 | Apteka „Zaułek” Nowa Ruda ul. Zaułek 12 |
| 02.08.07 | Apteka „Nowa” Nowa Ruda ul. Teatralna 11 |
| 03.08.07 | Apteka „Nowa” Nowa Ruda ul. Teatralna 11 |
| 04.08.07 | Apteka „Gerber” Nowa Ruda ul. Świdnicka 40 |
| **05.08.07** | Apteka „Nowa” Nowa Ruda ul. Teatralna 11 |
| 06.08.07 | Apteka „Gerber” Nowa Ruda ul. Świdnicka 40 |
| 07.08.07 | Apteka „Zaułek” Nowa Ruda ul. Zaułek 12 |
| 08.08.07 | Apteka „Piastowska” Nowa Ruda ul. Piastów 5 |
| 09.08.07 | Apteka „Piastowska” Nowa Ruda ul. Piastów 5 |
| 10.08.07 | Apteka „Piastowska” Nowa Ruda ul. Piastów 5 |
| 11.08.07 | Apteka „Piastowska” Nowa Ruda ul. Piastów 5 |
| **12.08.07** | Apteka „Piastowska” Nowa Ruda ul. Piastów 5 |
| 13.08.07 | Apteka „Piastowska” Nowa Ruda ul. Piastów 5 |
| 14.08.07 | Apteka „Piastowska” Nowa Ruda ul. Piastów 5 |
| **15.08.07** | Apteka „Piastowska” Nowa Ruda ul. Piastów 5 |
| 16.08.07 | Apteka w „Rynku” Nowa Ruda, Rynek 23 |
| 17.08.07 | Apteka w „Rynku” Nowa Ruda, Rynek 23 |
| 18.08.07 | Apteka w „Rynku” Nowa Ruda, Rynek 23 |
| **19.08.07** | Apteka w „Rynku” Nowa Ruda, Rynek 23 |
| 20.08.07 | Apteka w „Rynku” Nowa Ruda, Rynek 23 |
| 21.08.07 | Apteka w „Rynku” Nowa Ruda, Rynek 23 |
| 22.08.07 | Apteka w „Rynku” Nowa Ruda, Rynek 23 |
| 23.08.07 | Apteka w „Rynku” Nowa Ruda, Rynek 23 |
| 24.08.07 | Apteka w „Rynku” Nowa Ruda, Rynek 23 |

cd. tabeli

| 1 | 2 |
|---|---|
| 25.08.07 | Apteka w „Rynku” Nowa Ruda, Rynek 23 |
| **26.08.07** | Apteka w „Rynku” Nowa Ruda, Rynek 23 |
| 27.08.07 | Apteka w „Rynku” Nowa Ruda, Rynek 23 |
| 28.08.07 | Apteka w „Rynku” Nowa Ruda, Rynek 23 |
| 29.08.07 | Apteka w „Rynku” Nowa Ruda, Rynek 23 |
| 30.08.07 | Apteka w „Rynku” Nowa Ruda, Rynek 23 |
| 31.08.07 | Apteka w „Rynku” Nowa Ruda, Rynek 23 |

**WRZESIEŃ**

| Data dyżuru | Apteka pełniąca dyżur |
|---|---|
| 01.09.07 | Apteka „Zaułek” Nowa Ruda ul. Zaułek 12 |
| **02.09.07** | Apteka „Nowa” Nowa Ruda ul. Teatralna 11 |
| 03.09.07 | Apteka „Nowa” Nowa Ruda ul. Teatralna 11 |
| 04.09.07 | Apteka „Gerber” Nowa Ruda ul. Świdnicka 40 |
| 05.09.07 | Apteka „Gerber” Nowa Ruda ul. Świdnicka 40 |
| 06.09.07 | Apteka „Gerber” Nowa Ruda ul. Świdnicka 40 |
| 07.09.07 | Apteka „Zaułek” Nowa Ruda ul. Zaułek 12 |
| 08.09.07 | Apteka „Piastowska” Nowa Ruda ul. Piastów 5 |
| **09.09.07** | Apteka „Piastowska” Nowa Ruda ul. Piastów 5 |
| 10.09.07 | Apteka „Piastowska” Nowa Ruda ul. Piastów 5 |
| 11.09.07 | Apteka „Piastowska” Nowa Ruda ul. Piastów 5 |
| 12.09.07 | Apteka „Piastowska” Nowa Ruda ul. Piastów 5 |
| 13.09.07 | Apteka „Piastowska” Nowa Ruda ul. Piastów 5 |
| 14.09.07 | Apteka „Piastowska” Nowa Ruda ul. Piastów 5 |
| 15.09.07 | Apteka „Piastowska” Nowa Ruda ul. Piastów 5 |
| **16.09.07** | Apteka w „Rynku” Nowa Ruda, Rynek 23 |
| 17.09.07 | Apteka w „Rynku” Nowa Ruda, Rynek 23 |
| 18.09.07 | Apteka w „Rynku” Nowa Ruda, Rynek 23 |
| 19.09.07 | Apteka w „Rynku” Nowa Ruda, Rynek 23 |
| 20.09.07 | Apteka w „Rynku” Nowa Ruda, Rynek 23 |
| 21.09.07 | Apteka w „Rynku” Nowa Ruda, Rynek 23 |
| 22.09.07 | Apteka w „Rynku” Nowa Ruda, Rynek 23 |
| **23.09.07** | Apteka w „Rynku” Nowa Ruda, Rynek 23 |
| 24.09.07 | Apteka w „Rynku” Nowa Ruda, Rynek 23 |
| 25.09.07 | Apteka w „Rynku” Nowa Ruda, Rynek 23 |
| 26.09.07 | Apteka w „Rynku” Nowa Ruda, Rynek 23 |
| 27.09.07 | Apteka w „Rynku” Nowa Ruda, Rynek 23 |
| 28.09.07 | Apteka w „Rynku” Nowa Ruda, Rynek 23 |
| 29.09.07 | Apteka w „Rynku” Nowa Ruda, Rynek 23 |
| **30.09.07** | Apteka w „Rynku” Nowa Ruda, Rynek 23 |

**PAŹDZIERNIK**

| Data dyżuru | Apteka pełniąca dyżur |
|---|---|
| 1 | 2 |
| 01.10.07 | Apteka „Zaułek” Nowa Ruda ul. Zaułek 12 |
| 02.10.07 | Apteka „Nowa” Nowa Ruda ul. Teatralna 11 |
| 03.10.07 | Apteka „Nowa” Nowa Ruda ul. Teatralna 11 |
| 04.10.07 | Apteka „Gerber” Nowa Ruda ul. Świdnicka 40 |
| 05.10.07 | Apteka „Zaułek” Nowa Ruda ul. Zaułek 12 |
| 06.10.07 | Apteka „Gerber” Nowa Ruda ul. Świdnicka 40 |
| **07.10.07** | Apteka „Zaułek” Nowa Ruda ul. Zaułek 12 |
| 08.10.07 | Apteka „Piastowska” Nowa Ruda ul. Piastów 5 |
| 09.10.07 | Apteka „Piastowska” Nowa Ruda ul. Piastów 5 |
| 10.10.07 | Apteka „Piastowska” Nowa Ruda ul. Piastów 5 |
| 11.10.07 | Apteka „Piastowska” Nowa Ruda ul. Piastów 5 |
| 12.10.07 | Apteka „Piastowska” Nowa Ruda ul. Piastów 5 |
| 13.10.07 | Apteka „Piastowska” Nowa Ruda ul. Piastów 5 |
| **14.10.07** | Apteka „Piastowska” Nowa Ruda ul. Piastów 5 |
| 15.10.07 | Apteka „Piastowska” Nowa Ruda ul. Piastów 5 |

| | |
|---|---|
| 16.10.07 | Apteka w „Rynku” Nowa Ruda, Rynek 23 |
| 17.10.07 | Apteka w „Rynku” Nowa Ruda, Rynek 23 |
| 18.10.07 | Apteka w „Rynku” Nowa Ruda, Rynek 23 |
| 19.10.07 | Apteka w „Rynku” Nowa Ruda, Rynek 23 |
| 20.10.07 | Apteka w „Rynku” Nowa Ruda, Rynek 23 |
| **21.10.07** | Apteka w „Rynku” Nowa Ruda, Rynek 23 |
| 22.10.07 | Apteka w „Rynku” Nowa Ruda, Rynek 23 |
| 23.10.07 | Apteka w „Rynku” Nowa Ruda, Rynek 23 |
| 24.10.07 | Apteka w „Rynku” Nowa Ruda, Rynek 23 |
| 25.10.07 | Apteka w „Rynku” Nowa Ruda, Rynek 23 |
| 26.10.07 | Apteka w „Rynku” Nowa Ruda, Rynek 23 |
| 27.10.07 | Apteka w „Rynku” Nowa Ruda, Rynek 23 |
| **28.10.07** | Apteka w „Rynku” Nowa Ruda, Rynek 23 |
| 29.10.07 | Apteka w „Rynku” Nowa Ruda, Rynek 23 |
| 30.10.07 | Apteka w „Rynku” Nowa Ruda, Rynek 23 |
| 31.10.07 | Apteka w „Rynku” Nowa Ruda, Rynek 23 |

**LISTOPAD**

| Data dyżuru | Apteka pełniąca dyżur |
|---|---|
| **01.11.07** | Apteka „Zaułek” Nowa Ruda ul. Zaułek 12 |
| 02.11.07 | Apteka „Nowa” Nowa Ruda ul. Teatralna 11 |
| 03.11.07 | Apteka „Nowa” Nowa Ruda ul. Teatralna 11 |
| **04.11.07** | Apteka „Gerber” Nowa Ruda ul. Świdnicka 40 |
| 05.11.07 | Apteka „Nowa” Nowa Ruda ul. Teatralna 11 |
| 06.11.07 | Apteka „Gerber” Nowa Ruda ul. Świdnicka 40 |
| 07.11.07 | Apteka „Zaułek” Nowa Ruda ul. Zaułek 12 |
| 08.11.07 | Apteka „Piastowska” Nowa Ruda ul. Piastów 5 |
| 09.11.07 | Apteka „Piastowska” Nowa Ruda ul. Piastów 5 |
| 10.11.07 | Apteka „Piastowska” Nowa Ruda ul. Piastów 5 |
| **11.11.07** | Apteka „Piastowska” Nowa Ruda ul. Piastów 5 |
| 12.11.07 | Apteka „Piastowska” Nowa Ruda ul. Piastów 5 |
| 13.11.07 | Apteka „Piastowska” Nowa Ruda ul. Piastów 5 |
| 14.11.07 | Apteka „Piastowska” Nowa Ruda ul. Piastów 5 |
| 15.11.07 | Apteka „Piastowska” Nowa Ruda ul. Piastów 5 |
| 16.11.07 | Apteka w „Rynku” Nowa Ruda, Rynek 23 |
| 17.11.07 | Apteka w „Rynku” Nowa Ruda, Rynek 23 |
| **18.11.07** | Apteka w „Rynku” Nowa Ruda, Rynek 23 |
| 19.11.07 | Apteka w „Rynku” Nowa Ruda, Rynek 23 |
| 20.11.07 | Apteka w „Rynku” Nowa Ruda, Rynek 23 |
| 21.11.07 | Apteka w „Rynku” Nowa Ruda, Rynek 23 |
| 22.11.07 | Apteka w „Rynku” Nowa Ruda, Rynek 23 |
| 23.11.07 | Apteka w „Rynku” Nowa Ruda, Rynek 23 |
| 24.11.07 | Apteka w „Rynku” Nowa Ruda, Rynek 23 |
| **25.11.07** | Apteka w „Rynku” Nowa Ruda, Rynek 23 |
| 26.11.07 | Apteka w „Rynku” Nowa Ruda, Rynek 23 |
| 27.11.07 | Apteka w „Rynku” Nowa Ruda, Rynek 23 |
| 28.11.07 | Apteka w „Rynku” Nowa Ruda, Rynek 23 |
| 29.11.07 | Apteka w „Rynku” Nowa Ruda, Rynek 23 |
| 30.11.07 | Apteka w „Rynku” Nowa Ruda, Rynek 23 |

**GRUDZIEŃ**

| Data dyżuru | Apteka pełniąca dyżur |
|---|---|
| 1 | 2 |
| 01.12.07 | Apteka „Zaułek” Nowa Ruda ul. Zaułek 12 |
| **02.12.07** | Apteka „Nowa” Nowa Ruda ul. Teatralna 11 |
| 03.12.07 | Apteka „Nowa” Nowa Ruda ul. Teatralna 11 |
| 04.12.07 | Apteka „Gerber” Nowa Ruda ul. Świdnicka 40 |
| 05.12.07 | Apteka „Gerber” Nowa Ruda ul. Świdnicka 40 |
| 06.12.07 | Apteka „Gerber” Nowa Ruda ul. Świdnicka 40 |
| 07.12.07 | Apteka „Zaułek” Nowa Ruda ul. Zaułek 12 |
| 08.12.07 | Apteka „Piastowska” Nowa Ruda ul. Piastów 5 |

cd. tabeli

| 1 | 2 |
|---|---|
| **09.12.07** | Apteka „Piastowska” Nowa Ruda ul. Piastów 5 |
| 10.12.07 | Apteka „Piastowska” Nowa Ruda ul. Piastów 5 |
| 11.12.07 | Apteka „Piastowska” Nowa Ruda ul. Piastów 5 |
| 12.12.07 | Apteka „Piastowska” Nowa Ruda ul. Piastów 5 |
| 13.12.07 | Apteka „Piastowska” Nowa Ruda ul. Piastów 5 |
| 14.12.07 | Apteka „Piastowska” Nowa Ruda ul. Piastów 5 |
| 15.12.07 | Apteka „Piastowska” Nowa Ruda ul. Piastów 5 |
| **16.12.07** | Apteka w „Rynku” Nowa Ruda, Rynek 23 |
| 17.12.07 | Apteka w „Rynku” Nowa Ruda, Rynek 23 |
| 18.12.07 | Apteka w „Rynku” Nowa Ruda, Rynek 23 |
| 19.12.07 | Apteka w „Rynku” Nowa Ruda, Rynek 23 |
| 20.12.07 | Apteka w „Rynku” Nowa Ruda, Rynek 23 |
| 21.12.07 | Apteka w „Rynku” Nowa Ruda, Rynek 23 |
| 22.12.07 | Apteka w „Rynku” Nowa Ruda, Rynek 23 |
| **23.12.07** | Apteka w „Rynku” Nowa Ruda, Rynek 23 |
| 24.12.07 | Apteka w „Rynku” Nowa Ruda, Rynek 23 |
| **25.12.07** | Apteka w „Rynku” Nowa Ruda, Rynek 23 |
| **26.12.07** | Apteka w „Rynku” Nowa Ruda, Rynek 23 |
| 27.12.07 | Apteka w „Rynku” Nowa Ruda, Rynek 23 |
| 28.12.07 | Apteka w „Rynku” Nowa Ruda, Rynek 23 |
| 29.12.07 | Apteka w „Rynku” Nowa Ruda, Rynek 23 |
| **30.12.07** | Apteka w „Rynku” Nowa Ruda, Rynek 23 |
| 31.12.07 | Apteka w „Rynku” Nowa Ruda, Rynek 23 |

**Gmina Stronie Śląskie**

| Nazwa Apteki | Adres | Godziny pracy |
|---|---|---|
| Limba | Stronie Śl. Ul. Kościuszki 44 | w dni powszednie 8.30–19.00<br>Soboty 9.00–13.00 |
| Irga | Stronie Śląskie ul. Krótka 3 | w dni powszednie 9.30–14.30 16.00–18.00<br>soboty 9.00–13.00 |

**Gmina Radków**

| Nazwa Apteki | Adres | Godziny pracy |
|---|---|---|
| Apteka<br>Barbara Laska | Radków ul. Grunwaldzka 12 | w dni powszednie 9.00–16.00<br>soboty 9.00–13.00<br>dyżurów apteka nie pełni |

**Gmina Międzylesie**

| Nazwa Apteki | Adres | Godziny pracy |
|---|---|---|
| Apteka<br>„Pod Słowikiem” | Międzylesie ul. Wolności 17 | w dni powszednie 9.00–17.00<br>soboty 9.00 –13.00<br>dyżurów apteka nie pełni |

**Gmina Lewin Kłodzki**

| Nazwa Apteki | Adres | Godziny pracy |
|---|---|---|
| Apteka „Pod Lwem” | Lewin Kłodzki<br>ul. Obr. Warszawy 1 | w dni powszednie 10.00–16.00<br>soboty nieczynne<br>dyżurów apteka nie pełni |

**Gmina Kłodzko**

| Nazwa Apteki | Adres | Godziny pracy |
|---|---|---|
| Apteka „Krosnowicka” | Krosownice 179 | w dni powszednie 8.00–12.00, 15.00–18.00<br>soboty nieczynna |
| Verbena | Ołdrzychowice ul Kłodzka 53 | w dni powszednie 10.00–17.00<br>Soboty nieczynna |

Egzemplarze bieżące i z lat ubiegłych oraz załączniki można nabywać:

1) w punktach sprzedaży:
   - Dolnośląskiego Urzędu Wojewódzkiego we Wrocławiu, 50-951 Wrocław, pl. Powstańców Warszawy 1, tel. 0-71/340-64-74,
   - Dolnośląskiego Urzędu Wojewódzkiego we Wrocławiu Delegatura w Jeleniej Górze, 58-506 Jelenia Góra, ul. Wiejska 29, tel. 0-75/764-72-99,
   - Dolnośląskiego Urzędu Wojewódzkiego we Wrocławiu Delegatura w Legnicy, 59-220 Legnica, ul. F. Skarbka 3, tel. 0-76/856-08-00 w. 401,
   - Dolnośląskiego Urzędu Wojewódzkiego we Wrocławiu Delegatura w Wałbrzychu, 58-300 Wałbrzych, ul. Słowackiego 23a–24, tel. 0-74/849-40-70,

2) w przypadku prenumeraty, na podstawie nadesłanego zamówienia w Dolnośląskim Urzędzie Wojewódzkim we Wrocławiu – Zakładzie Obsługi Urzędu, 50-951 Wrocław, pl. Powstańców Warszawy 1, tel. 0-71/340-62-02.

Zbiory Dziennika Urzędowego wraz ze skorowidzami wyłożone są do powszechnego wglądu w Bibliotece Urzędowej Dolnośląskiego Urzędu Wojewódzkiego, pl. Powstańców Warszawy 1, 50-951 Wrocław, tel. 0-71/340-62-54. Treść wydawanych dzienników dostępna jest w Internecie na stronie: http://www.duw.pl//dzienn.htm

**Wydawca:** Wojewoda Dolnośląski

**Redakcja:** Wydział Nadzoru i Kontroli Dolnośląskiego Urzędu Wojewódzkiego,

Redakcja Dziennika Urzędowego Województwa Dolnośląskiego, 50-951 Wrocław, pl. Powstańców Warszawy 1, tel. 0-71/340-66-21

**Skład, druk i rozpowszechnianie:** Dolnośląski Urząd Wojewódzki we Wrocławiu – Zakład Obsługi Urzędu, 50-951 Wrocław, pl. Powstańców Warszawy 1

**Dystrybucja: tel. 0-71/340-62-02**

Tłoczono z polecenia Wojewody Dolnośląskiego

w Dolnośląskim Urzędzie Wojewódzkim we Wrocławiu – Zakładzie Obsługi Urzędu

50-951 Wrocław, pl. Powstańców Warszawy 1

nakład 52 egz. PL ISSN 0239-8362 **Cena: 27,47 zł** (w tym 7% VAT)

na CD **16,95 zł** (w tym 7% VAT)