



DZIENNIK URZĘDOWY

WOJEWÓDZTWA DOLNOŚLĄSKIEGO

Wrocław, dnia 5 grudnia 2007 r.

Nr 289

TREŚĆ:

Poz.:

UCHWAŁY RAD POWIATÓW

- 3614** – Rady Powiatu Wołowskiego z dnia 27 września 2007 r. w sprawie przekształcenia Powiatowego Zespołu Zakładów Opieki Zdrowotnej w Wołowie poprzez likwidację Oddziału Anestezjologii i Intensywnej Terapii w Szpitalu w Brzegu Dolnym, likwidację Oddziału Dziecięcego wraz z Izbą Przyjęć Dziecięcą w Szpitalu w Brzegu Dolnym oraz likwidację Izby Przyjęć w Szpitalu w Wołowie 24989
- 3615** – Rady Powiatu Zgorzeleckiego z dnia 30 października 2007 r. w sprawie rozszerzenia sfery usług świadczonych przez Samodzielny Publiczny Zespół Opieki Zdrowotnej w Zgorzelcu 24989

UCHWAŁY RAD MIEJSKICH

- 3616** – Rady miasta Jedlina Zdrój z dnia 24 sierpnia 2007 r. w sprawie uchwalenia miejscowego planu zagospodarowania przestrzennego dla terenów położonych pomiędzy ul. Kłodzką, ul. Dworcową i granicą obrębu Jedlina Zdrój – Jedlinka w Jedlinie Zdroju 24990
- 3617** – Rady Miejskiej w Bystrzycy Kłodzkiej z dnia 28 września 2007 r. w sprawie uchwalenia miejscowego planu zagospodarowania przestrzennego terenu położonego w Bystrzycy Kłodzkiej przy ulicy Strażackiej 24998
- 3618** – Rady Miejskiej Mieroszowa z dnia 30 października 2007 r. w sprawie określenia wysokości stawek podatku od nieruchomości, opłat od posiadania psów oraz zwolnień z tych podatków i opłat na 2008 rok 25006
- 3619** – Rady Miejskiej Mieroszowa z dnia 30 października 2007 r. w sprawie określenia stawek podatku od środków transportowych na 2008 rok 25007
- 3620** – Rady Miejskiej Mieroszowa z dnia 30 października 2007 r. w sprawie zarządzenia poboru w drodze inkasa podatku od nieruchomości, podatku rolnego, podatku leśnego, opłaty od posiadania psów oraz wyznaczenia inkasentów i określenia wysokości wynagrodzenia za inkaso 25009
- 3621** – Rady Miejskiej w Karpaczu z dnia 14 listopada 2007 r. w sprawie ustalenia wysokości stawek podatku od środków transportowych 25010
- 3622** – Rady Miejskiej w Karpaczu z dnia 14 listopada 2007 r. w sprawie ustalenia stawek podatku od nieruchomości 25012
- 3623** – Rady Miejskiej w Karpaczu z dnia 14 listopada 2007 r. w sprawie ustalenia wysokości stawki opłaty miejscowej, terminów jej płatności oraz sposobu jej poboru 25017
- 3624** – Rady Miejskiej w Karpaczu z dnia 14 listopada 2007 r. w sprawie ustalenia dziennych stawek opłaty targowej na terenie miasta Karpacza 25018
- 3625** – Rady Miejskiej w Sobótce z dnia 16 listopada 2007 r. w sprawie określenia wysokości stawek podatku od środków transportowych 25019
- 3626** – Rady Miejskiej w Sobótce z dnia 16 listopada 2007 r. w sprawie obniżenia ceny skupu żyta przyjmowanej jako podstawa obliczania podatku rolnego 25021
- 3627** – Rady Miejskiej w Kowarach z dnia 19 listopada 2007 r. w sprawie ustalenia ilości licencji na transport drogowy taksówką osobową na obszarze miasta Kowary na 2008 rok 25021

3628	– Rady Miasta Zgorzelec z dnia 20 listopada 2007 r. w sprawie określenia wysokości stawek podatku od środków transportowych	25022
3629	– Rady Miasta Zgorzelec z dnia 20 listopada 2007 r. w sprawie zmiany uchwały w sprawie opłaty od posiadania psów	25023
3630	– Rady Miejskiej w Strzegomiu z dnia 21 listopada 2007 r. w sprawie obniżenia średniej ceny skupu żyta dla celów wymiaru podatku rolnego	25024
3631	– Rady Miejskiej w Strzegomiu z dnia 21 listopada 2007 r. w sprawie stawek podatku od nieruchomości	25025
3632	– Rady Miejskiej w Strzegomiu z dnia 21 listopada 2007 r. w sprawie stawek podatku od środków transportowych	25026
3633	– Rady Miejskiej w Strzegomiu z dnia 21 listopada 2007 r. w sprawie opłaty od posiadania psów	25027

UCHWAŁY RAD GMIN

3634	– Rady Gminy Długołęka z dnia 25 września 2007 r. w sprawie uchwalenia zmiany miejscowego planu zagospodarowania przestrzennego dla obrębu wsi Byków, obszaru obejmującego działkę oznaczoną numerem geodezyjnym 340/8	25028
3635	– Rady Gminy Miękinia z dnia 26 października 2007 r. w sprawie nadania nazwy ulic w miejscowości Brzezinka Średzka	25032
3636	– Rady Gminy Miękinia z dnia 26 października 2007 r. w sprawie zasad i trybu przeprowadzenia konsultacji z mieszkańcami Gminy Miękinia	25034
3637	– Rady Gminy Miękinia z dnia 26 października 2007 r. w sprawie ustalenia stawki procentowej opłaty adiacenckiej	25035
3638	– Rady Gminy Kamieniec Ząbkowicki z dnia 31 października 2007 r. w sprawie określenia wysokości stawek podatku od nieruchomości oraz zwolnień z tego podatku na 2008 rok	25035
3639	– Rady Gminy Kamieniec Ząbkowicki z dnia 31 października 2007 r. w sprawie obniżenia ceny skupu żyta dla celów wymiaru podatku rolnego na terenie gminy Kamieniec Ząbkowicki	25036
3640	– Rady Gminy Kamieniec Ząbkowicki z dnia 31 października 2007 r. w sprawie podatku od środków transportowych	25037
3641	– Rady Gminy Kamieniec Ząbkowicki z dnia 31 października 2007 r. w sprawie określenia wzorów formularzy informacji i deklaracji podatkowych	25039
3642	– Rady Gminy Zawonia z dnia 12 listopada 2007 r. w sprawie stawek podatków i opłat lokalnych oraz ceny jednego kwintala żyta do ustalenia stawki obliczania podatku rolnego na obszarze gminy Zawonia na 2008 r.	25064
3643	– Rady Gminy Zawonia z dnia 12 listopada 2007 r. w sprawie określenia wysokości stawek podatku od środków transportowych i zwolnień w tym podatku w roku 2008 .	25065

3614**UCHWAŁA RADY POWIATU WOŁOWSKIEGO**

z dnia 27 września 2007 r.

w sprawie przekształcenia Powiatowego Zespołu Zakładów Opieki Zdrowotnej w Wołowie poprzez likwidację Oddziału Anestezjologii i Intensywnej Terapii w Szpitalu w Brzegu Dolnym, likwidację Oddziału Dziecięcego wraz z Izbą Przyjęć Dziecięcą w Szpitalu w Brzegu Dolnym oraz likwidację Izby Przyjęć w Szpitalu w Wołowie

Na podstawie art. 12 pkt 11 ustawy z dnia 5 czerwca 1998 r. o samorządzie powiatowym (tekst jednolity Dz. U. z 2001 r. Nr 142, poz. 1592 ze zmianami), art. 36 i art. 43 ust. 3 ustawy z dnia 30 sierpnia 1991 r. o zakładach opieki zdrowotnej (tekst jednolity Dz. U. z 2007 r. Nr 14, poz. 89) Rada Powiatu uchwala, co następuje:

§ 1

Przekształca się Powiatowy Zespół Zakładów Opieki Zdrowotnej w Wołowie w ten sposób, że likwiduje się:

1. Oddział Anestezjologii i Intensywnej Terapii w Szpitalu w Brzegu Dolnym,
2. Oddział Dziecięcy wraz z Izbą Przyjęć Dziecięcą w Szpitalu w Brzegu Dolnym,
3. Izbę Przyjęć w Szpitalu w Wołowie.

§ 2

1. Osoby korzystające dotychczas ze świadczeń zdrowotnych Oddziału Anestezjologii i Intensywnej Terapii w Szpitalu w Brzegu Dolnym będą miały zapewnione dalsze, nieprzerwanie udzielane, świadczenia zdrowotne bez ograniczenia ich dostępności w Wojewódzkim Szpitalu Specjalistycznym im. J. Gromkowskiego, ul. Koszarowa 5 we Wrocławiu.
2. Osoby korzystające dotychczas ze świadczeń zdrowotnych Oddziału Dziecięcego wraz z Izbą Przyjęć Dziecięcą w Szpitalu w Brzegu Dolnym będą miały zapewnione dalsze, nieprzerwanie udzielane świadczenia zdrowotne bez ograniczenia ich dostępności w Dolnośląskim Centrum Pediatrycznym im. Janu-

sza Korczaka, Al. Jana Kasprowicza 64/66 we Wrocławiu

3. Osoby korzystające dotychczas ze świadczeń zdrowotnych likwidowanej Izby Przyjęć w Szpitalu w Wołowie będą miały zapewnione dalsze, nieprzerwanie udzielane, świadczenia zdrowotne bez ograniczenia ich dostępności w Izbie Przyjęć w Szpitalu w Brzegu Dolnym.

§ 3

Termin zakończenia działalności likwidowanych oddziałów ustala się na dzień 31 grudnia 2007 r.

§ 4

Wykonanie uchwały powierza się Zarządowi Powiatu.

§ 5

Uchwała wchodzi w życie po upływie 14 dni od dnia opublikowania w Dzienniku Urzędowym Województwa Dolnośląskiego.

PRZEWODNICZĄCY RADY

KAZIMIERZ PAKULSKI

3615**UCHWAŁA RADY POWIATU ZGORZELECKIEGO**

z dnia 30 października 2007 r.

w sprawie rozszerzenia sfery usług świadczonych przez Samodzielny Publiczny Zespół Opieki Zdrowotnej w Zgorzelcu

Na podstawie art. 12 pkt 11 ustawy z dnia 5 czerwca 1998 r. o samorządzie powiatowym (Dz. U. z 2001 r. Nr 142, poz. 1592, z 2002 r. Nr 23, poz. 220, Nr 62, poz. 558, Nr 113, poz. 984, Nr 153, poz. 1271, Nr 200, poz. 1688, Nr 214, poz. 1806, z 2003 r. Nr 162, poz. 1568 oraz z 2004 r. Nr 102, poz. 1055), art. 36 ustawy z dnia 30 sierpnia 1991 r. o zakładach opieki zdrowotnej (tekst jednolity z 2007 r. Dz. U. Nr 14, poz. 89) Rada Powiatu Zgorzeleckiego uchwala, co następuje:

§ 1

Rozszerza się sferę usług zdrowotnych świadczonych przez Samodzielny Publiczny Zespół Opieki Zdrowotnej w Zgorzelcu poprzez utworzenie:

- 1) Oddziału Neurochirurgii, ul. Lubańska 11–12, Zgorzelec;
- 2) Gabinetu medycyny szkolnej w Gimnazjum nr 1 w Zgorzelcu, ul. Kościuszki 68;
- 3) Gabinetu medycyny szkolnej w Gimnazjum nr 3 w Zgorzelcu, ul. Piłsudskiego 1;
- 4) Gabinetu medycyny szkolnej w Szkole Podstawowej nr 3 w Zgorzelcu, ul. Armii Krajowej 10a;
- 5) Gabinetu medycyny szkolnej w Zespole Szkół Zawodowych im. Bohaterów II Armii Wojska Polskiego w Zgorzelcu, ul. Bohaterów II Armii Wojska Polskiego 16;
- 6) Poradni Zdrowia Psychicznego dla Dzieci i Młodzieży, ul. Warszawska 30, Zgorzelec;

7) Poradni Chirurgii Naczyniowej, ul. Lubańska 11–12, Zgorzelec;

8) Pracowni EEG, ul. Lubańska 11–12, Zgorzelec.

§ 2

Wykonanie uchwały powierza się Zarządowi Powiatu Zgorzeleckiego.

§ 3

Uchwała wchodzi w życie po upływie 14 dni od daty jej opublikowania w Dzienniku Urzędowym Województwa Dolnośląskiego.

PRZEWODNICZĄCY
RADY POWIATU

STANISŁAW ŻUK

3616

UCHWAŁA RADY MIASTA JEDLINA ZDRÓJ

z dnia 24 sierpnia 2007 r.

w sprawie uchwalenia miejscowego planu zagospodarowania przestrzennego dla terenów położonych pomiędzy ul. Kłodzką, ul. Dworcową i granicą obrębu Jedlina Zdrój – Jedlinka w Jedlinie Zdroju

Na podstawie art. 18 ust. 2 pkt 5, art. 40 ust. 1 ustawy z dnia 8 marca 1990 r. o samorządzie gminnym (Dz. U. z 2001 r. Nr 142, poz. 1591 z późn. zm.), art. 3 ust. 1, art. 20 ust. 1 i art. 29 ust. 1 ustawy z dnia 27 marca 2003 r. o planowaniu i zagospodarowaniu przestrzennym (Dz. U. Nr 80, poz. 717 z późn. zm.), art. 38 ust. 2 ustawy z dnia 28 lipca 2005 r. o lecznictwie uzdrowiskowym, uzdrowiskach i obszarach ochrony uzdrowiskowej oraz o gminach uzdrowiskowych (Dz. U. Nr 167, poz. 1399), w związku z uchwałą nr XXVII/148/05 Rady Miasta Jedlina Zdrój z dnia 31 marca 2005 r. w sprawie przystąpienia do sporządzenia miejscowego planu zagospodarowania przestrzennego dla terenów położonych pomiędzy ul. Kłodzką, ul. Dworcową i granicą obrębu Jedlina Zdrój – Jedlinka w Jedlinie Zdroju, po stwierdzeniu zgodności projektu planu z ustaleniami „Studium uwarunkowań i kierunków zagospodarowania przestrzennego gminy Jedlina Zdrój”, Rada Miasta Jedlina Zdrój uchwala, co następuje:

§ 1

Uchwala się miejscowy plan zagospodarowania przestrzennego dla terenów położonych pomiędzy ul. Kłodzką, ul. Dworcową i granicą obrębu Jedlina Zdrój – Jedlinka w Jedlinie Zdroju.

R o z d z i a ł 1

Przedmiot planu

§ 2

1. Na miejscowy plan zagospodarowania przestrzennego dla terenów położonych pomiędzy ul. Kłodzką, ul. Dworcową i granicą obrębu Jedlina Zdrój – Jedlinka w Jedlinie Zdroju, zwany dalej planem, składają się ustalenia zawarte w treści niniejszej uchwały wraz z następującymi załącznikami:
 - 1) załącznikiem nr 1 – rysunkiem planu w skali 1:1000, stanowiącym część graficzną planu,

2) załącznikiem nr 2 – rozstrzygnięciem Rady Miasta Jedlina Zdrój o sposobie rozpatrzenia uwag do projektu planu,

3) załącznikiem nr 3 – rozstrzygnięciem Rady Miasta Jedlina Zdrój o sposobie realizacji, zapisanych w planie, inwestycji z zakresu infrastruktury technicznej, które należą do zadań własnych gminy, oraz zasadach ich finansowania, zgodnie z przepisami o finansach publicznych.

2. Granice planu miejscowego, w obrębie których obowiązują ustalenia planu, określono na rysunku planu.

§ 3

W niniejszym planie obowiązują:

1. Ustalenia zawarte w poniżej wymienionych rozdziałach:

Rozdział 1 – Przedmiot planu

Rozdział 2 – Przepisy ogólne

Rozdział 3 – Przepisy szczegółowe

Rozdział 4 – Przepisy końcowe

2. Ustalenia wyrażone graficznie na rysunku planu:

- 1) granica obszaru objętego planem;
- 2) linie rozgraniczające tereny o różnym przeznaczeniu lub sposobie zagospodarowania;
- 3) obowiązujące linie zabudowy;
- 4) nieprzekraczalne linie zabudowy;
- 5) symbole terenów;
- 6) Ustalenia wynikające z przepisów odrębnych:
 - a) strefa „C” ochrony uzdrowiskowej,
 - b) granica ochrony górniczej złóż wód leczniczych,
 - c) granice obszaru i terenu górniczego dla złoża wód leczniczych,
 - d) obiekty zabytkowe,
 - e) strefa ochrony konserwatorskiej;
- 7) pozostałe oznaczenia graficzne, wskazane na rysunku planu, mają charakter informacyjny.

R o z d z i a ł 2

Przepisy ogólne

§ 4

Ilekoć w planie miejscowym jest mowa o:

- 1) ustawie – należy przez to rozumieć ustawę z dnia 27 marca 2003 r. o planowaniu i zagospodarowaniu przestrzennym (Dz. U. Nr 80, poz. 717 z późn. zm.);
- 2) uchwale – należy przez to rozumieć niniejszą uchwałę;
- 3) obszarze planu – należy przez to rozumieć cały obszar objęty planem;
- 4) terenie – należy przez to rozumieć część obszaru o określonym przeznaczeniu, wyznaczonego na rysunku planu liniami rozgraniczającymi oraz oznaczonego symbolem;
- 5) symbolu terenu – należy przez to rozumieć numeryczne i literowe oznaczenie poszczególnych terenów;
- 6) przeznaczeniu podstawowym – należy przez to rozumieć kategorie funkcji lub formy zagospodarowania, które jako główne są dopuszczone na danym terenie; a ich udział w przeznaczeniu powierzchni terenu lub powierzchni całkowitej obiektów budowlanych wynosi nie mniej niż 60%;
- 7) przeznaczeniu uzupełniającym – należy przez to rozumieć przeznaczenie inne niż podstawowe, które uzupełnia lub wzbogaca przeznaczenie podstawowe;
- 8) liniach rozgraniczających – należy przez to rozumieć linie wydzielające tereny o różnym przeznaczeniu lub różnych zasadach zagospodarowania;
- 9) usługach nieuciążliwych – należy przez to rozumieć usługi, które nie są przedsięwzięciami mogącymi znacząco oddziaływać na środowisko, wymagającymi sporządzenia raportu o oddziaływaniu na środowisko, a także przedsięwzięcia, dla których obowiązek sporządzenia raportu o oddziaływaniu na środowisko może być wymagany;
- 10) nieprzekraczalnej linii zabudowy – należy przez to rozumieć linię ograniczającą teren, na którym dopuszcza się wznoszenie budynków zgodnie z ustaleniami planu, której nie może przekroczyć

żaden element budynku, za wyjątkiem balkonów, gzymsów i okapów, nie więcej niż 1 m;

- 11) obowiązującej linii zabudowy – należy przez to rozumieć linię ograniczającą teren, na którym dopuszcza się wznoszenie budynków zgodnie z ustaleniami planu, na której należy zlokalizować budynek i której nie może przekroczyć żaden element budynku, za wyjątkiem balkonów, gzymsów i okapów, nie więcej niż 1 m;
- 12) linii zabudowy – należy przez to rozumieć obowiązującą lub nieprzekraczalną linię zabudowy zgodną z rysunkiem planu;
- 13) powierzchni zabudowy – należy przez to rozumieć powierzchnię zajęta przez budynek lub budynki liczoną po zewnętrznym obrysie murów przyziemia;
- 14) stanowiskach postojowych – należy przez to rozumieć stanowiska postojowe dla samochodów osobowych.

§ 5

1. Ustala się następujące kategorie przeznaczenia terenów:

- 1) MN – teren zabudowy mieszkaniowej jednorodzinnej;
- 2) MW – teren zabudowy mieszkaniowej wielnorodzinnej;
- 3) MN/MW – tereny zabudowy mieszkaniowej jedno- i wielorodzinnej;
- 4) MN/U – teren zabudowy mieszkaniowej jednorodzinnej z dopuszczeniem zabudowy usługowej;
- 5) MW/U – teren zabudowy mieszkaniowej wielorodzinnej z dopuszczeniem zabudowy usługowej;
- 6) U – tereny zabudowy usługowej;
- 7) U/P – teren zabudowy usługowej z dopuszczeniem obiektów produkcyjnych, składów i magazynów,
- 8) P – teren obiektów produkcyjnych, składów i magazynów;
- 9) KD-G – teren drogi klasy głównej;
- 10) KD-L – teren drogi klasy lokalnej;
- 11) KD-D – teren drogi klasy dojazdowej;
- 12) KD-W – teren drogi wewnętrznej;
- 13) KD-PJ teren ciągu pieszo-jezdnego.

2. W każdym z terenów zakazuje się przeznaczeń innych niż te, które są dla niego ustalone w planie miejscowym.

3. Na każdym terenie dopuszcza się lokalizację obiektów i urządzeń infrastruktury technicznej, niezbędnych dla prawidłowego funkcjonowania terenów, w tym obiektów i urządzeń zaopatrzenia w wodę, zaopatrzenia w energię elektryczną, zaopatrzenia w ciepło, zaopatrzenia w gaz, odprowadzenia ścieków oraz odprowadzenia wód opadowych, zgodnie z przepisami odrębnymi.

§ 6

Ustala się następujące zasady ochrony i kształtowania ładunku przestrzennego, obowiązujące na obszarze planu miejscowego, chyba że wynika inaczej z przepisów szczegółowych:

- 1) zakaz lokalizacji złomowisk oraz punktów skupu lub magazynowania surowców wtórnych;

- 2) na terenach, na których dopuszcza się zabudowę, wyznacza się nieprzekraczalną linię i obowiązującą linię zabudowy; w miejscach, gdzie nie wskazano linii zabudowy, obiekty budowlane należy lokalizować zgodnie z przepisami odrębnymi;
- 3) dopuszcza się modernizację i przebudowę istniejącej zabudowy zlokalizowanej poza liniami zabudowy;
- 4) zakaz stosowania prefabrykowanych ogrodzeń betonowych;
- 5) zakaz lokalizacji reklam w liniach rozgraniczających dróg.

§ 7

Ustala się następujące zasady ochrony środowiska, przyrody i krajobrazu kulturowego, chyba że wynika inaczej z przepisów szczegółowych:

- 1) zakaz lokalizacji przedsięwzięć mogących znacząco oddziaływać na środowisko, wymagających sporządzenia raportu o oddziaływaniu na środowisko, a także przedsięwzięć, dla których obowiązek sporządzenia raportu oddziaływania na środowisko może być wymagany, za wyjątkiem:
 - a) inwestycji infrastruktury technicznej i dróg,
 - b) inwestycji celu publicznego,
 - c) zespołów zabudowy usługowej na terenie o powierzchni nie mniejszej niż 2 ha,
 - d) instalacji do produkcji wyrobów ceramicznych za pomocą wypalania, o zdolności produkcyjnej nie niższej niż 50 ton na rok,
 - e) instalacji do produkcji wyrobów ze szkła,
 - f) tartaków, stolarni, instalacji do wyrobu płyt pilśniowych, płyt wiórowych, sklejek lub mebli,
 - g) instalacji do produkcji lub montowania pojazdów, sprzętu mechanicznego lub produkcji silników,
 - h) instalacji do produkcji betonu w ilości nie mniejszej niż 15 ton na dobę,
 - i) instalacji związanych z odzyskiem lub unieszkodliwianiem odpadów,
 - j) instalacji do przetwórstwa owoców, warzyw, surowych ryb lub produktów pochodzenia zwierzęcego z wyłączeniem tłuszczów zwierzęcych, o zdolności produkcyjnej nie niższej niż 50 ton rocznie,
 - k) instalacji do produkcji wyrobów cukierniczych lub syropów, o zdolności produkcyjnej nie niższej niż 50 ton rocznie,
 - l) browarów lub słodowni;
- 2) strefowanie form zabudowy przez podporządkowanie nowego zainwestowania istniejącym już typom zabudowy;
- 3) uciążliwość prowadzonej działalności produkcyjnej w zakresie emisji hałasu, wibracji, zanieczyszczeń powietrza, substancji złotonnych oraz niejonizującego promieniowania elektromagnetycznego, nie może powodować przekroczenia granic własności terenu, na jakim jest lokalizowana;
- 4) na terenach, na których dopuszcza się zabudowę, obowiązuje zachowanie nie mniej niż 45% powierzchni biologicznie czynnej, chyba że ustalono inaczej w ustaleniach szczegółowych;
- 5) gromadzenie i usuwanie odpadów winno następować na zasadach określonych w przepisach odrębnych oraz w gminnych przepisach porządkowych;

- 6) ustala się strefą C ochronny uzdrowiskowej, obowiązującą w granicach planu w ramach której ustala się wskaźnik powierzchni biologicznie czynnej, nie mniejszy niż 45% w strefie w ramach której zastosowanie mają przepisy obrębne.

§ 8

Ustala się następujące zasady ochrony dziedzictwa kulturowego i zabytków oraz dóbr kultury współczesnej:

- 1) ustala się ochronę konserwatorską zabytków znajdujących się w gminnej ewidencji zabytków;
- 2) dla obiektów, o których mowa w pkt 1, obowiązuje:
 - a) nakaz zachowania budynku z zakresie bryły, formy i pierwotnego rodzaj pokrycia dachu, układu i wystroju elewacji, pierwotnej formy stolarki okiennej i drzwiowej,
 - b) zakaz zmiany wyglądu w sposób niezgodny ze stylem obiektu w zakresie stosowanych materiałów zewnętrznych i kolorystyki,
 - c) przy remoncie elewacji nakaz odtworzeniem historycznych podziałów, detalu i kolorów, zgodnie z ich pierwotnym wzorem,
 - d) przy wymianie stolarki okiennej i drzwiowej zewnętrznej nakaz dostosowania do pierwotnej historycznej formy oraz podziałów,
 - e) przy wymianie pokrycia dachu nakaz zachowania lub przywrócenia pierwotnego rodzaju pokrycia w zakresie formy i materiału;
- 3) ustala się zasady ochrony konserwatorskiej dla strefy konserwatorskiej pokazanej graficznie na rysunku planu:
 - a) nakaz zachowania układu przestrzennego i zabytkowych obiektów znajdujących się w ewidencji zabytków,
 - b) obowiązek prowadzenia prac budowlanych i remontowych w granicach strefy w sposób niezaburzający historycznego założenia urbanistycznego.

§ 9

Ustala się następujące wymagania wynikające z potrzeb kształtowania przestrzeni publicznych:

- 1) wszystkie drogi z wyłączeniem dróg wewnętrznych ustala się jako inwestycje celu publicznego;
- 2) dopuszcza się lokalizację zadań dla realizacji celów publicznych, w ramach przeznaczenia i zasad zagospodarowania terenu;
- 3) w liniach rozgraniczających dróg dopuszcza się lokalizację sieci uzbrojenia technicznego, obiektów małej architektury i zieleni.

§ 10

Ustala się następujące szczegółowe zasady i warunki scalania i podziału nieruchomości:

- 1) dla zabudowy mieszkaniowej:
 - a) wielorodzinnej – nie mniejsza niż 1000 m²,
 - b) wolno stojącej – nie mniejsza niż 800 m²,
 - c) bliźniaczej – nie mniejsza niż 400 m²,
 - d) szeregowej – nie mniejsza niż 250 m²;
- 2) dla zabudowy usługowej wielkość działki nie mniejsza niż 500 m²;
- 3) dla zabudowy produkcyjnej wielkość działki nie mniejsza niż 1000 m²;

- 4) przy podziale nieruchomości ustala się zasadę prowadzenia podziału terenu prostopadłe do ulicy lub równoległe do działek sąsiednich, z dopuszczeniem odstępstwa od tej zasady w przypadku, gdy podział jest nie możliwy ze względu na istniejący podział i ukształtowanie terenu;
- 5) ustalone w planie zasady podziału terenów na działki nie dotyczą wydziełów geodezyjnych dla sieci i urządzeń infrastruktury technicznej oraz dróg oraz podziałów mających na celu polepszenie warunków zagospodarowania nieruchomości.

§ 11

Ustala się następujące zasady modernizacji, rozbudowy i budowy systemów komunikacji i infrastruktury technicznej:

- 1) na terenach, na których dopuszcza się zabudowę, dopuszcza się wydzielenie dróg wewnętrznych o szerokościach w liniach rozgraniczających nie mniejszej niż 8 m;
- 2) ustala się obsługę komunikacyjną działek z dróg publicznych, wewnętrznych lub poprzez ustanowioną służebność z dostępem do drogi publicznej;
- 3) zakaz lokalizacji nowych wjazdów na posesje z terenu 1KD-G;
- 4) dopuszcza się obsługę komunikacyjną terenów z dróg dojazdowych, lokalnych lub wewnętrznych;
- 5) obowiązują następujące zasady ustalania minimalnej liczby stanowisk postojowych:
 - a) zabudowa mieszkaniowa jednorodzinna – 1 stanowisko postojowe zlokalizowane w ramach posesji na jeden budynek mieszkalny;
 - b) zabudowa mieszkaniowa wielorodzinna – 1,4 stanowiska postojowego na 1 mieszkanie,
 - c) biura, urzędy – 1 stanowisko postojowe na 50 m² powierzchni użytkowej,
 - d) obiekty handlowe i gastronomiczne – 1 stanowisko postojowe na 40 m² powierzchni sprzedaży,
 - e) dla funkcji niewymienionych – 1 stanowisko postojowe na 50 m² powierzchni użytkowej;
- 6) sieci infrastruktury technicznej usytuowane w liniach rozgraniczających dróg, z dopuszczeniem odstępstwa od tej zasady wyłącznie z przyczyn wynikających z braku możliwości technicznej realizacji ich w liniach rozgraniczających dróg;
- 7) dopuszcza się realizację urządzeń technicznych towarzyszących inwestycjom, o ile nie naruszy to wymagań wynikających z innych ustaleń zawartych w niniejszej uchwale;
- 8) obowiązek odprowadzania ścieków komunalnych i bytowych do sieci kanalizacji sanitarnej;
- 9) zakaz odprowadzania nieoczyszczonych wód opadowych i roztopowych z utwardzonych placów do gruntu, wód powierzchniowych oraz do wód podziemnych;
- 10) na każdym terenie dopuszcza się lokalizację wolno stojących stacji transformatorowych, o ile nie naruszy to innych ustaleń planu, oraz warunków zabudowy i zagospodarowania terenów sąsiednich;
- 11) dopuszcza się prowadzenie napowietrznych linii energetycznych średniego i wysokiego napięcia,

- 12) dopuszcza się stosowanie ogrzewania z wykorzystaniem ekologicznych źródeł energii oraz pieców o sprawności nie mniejszej niż 75%;
- 13) zaopatrzenie w wodę dla celów bytowych, usługowo-produkcyjnych oraz ochrony przeciwpożarowej z ogólnodostępnej sieci wodociągowej;
- 14) dla sieci gazowej dopuszcza się:
 - a) rozbudowę rozdzielczej sieci gazowej niskiego ciśnienia według technicznych warunków przyłączenia,
 - b) modernizację istniejącej sieci gazowej;
- 15) zakaz lokalizacji stacji przekaźnikowych telefonii komórkowej na terenach zabudowy mieszkaniowej.

§ 12

W zakresie granic i sposobu zagospodarowania terenów lub obiektów podlegających ochronie, ustalonych na podstawie odrębnych przepisów, w tym terenów górniczych, a także narażonych na niebezpieczeństwo powodzi oraz zagrożonych osuwaniem się mas ziemnych, ustala się:

- 1) granicę ochrony górniczej złóż wód leczniczych, w obszarze wskazanym na rysunku planu;
- 2) granicę obszaru i terenu górniczego dla złoża wód leczniczych, w obszarze wskazanym na rysunku planu;
- 3) w granicach wymienionych w pkt 1 i 2 zakazuje się odprowadzania wód opadowych do gruntu z terenów parkingów i placów.

R o z d z i a ł 3

Przepisy szczegółowe

§ 13

Dla terenów oznaczonych symbolami od **1MW** do **3MW** ustala się:

- 1) przeznaczenie podstawowe: teren zabudowy mieszkaniowej wielorodzinnej,
- 2) przeznaczenie uzupełniające:
 - a) usługi zlokalizowane w parterach budynków,
 - b) urządzenia towarzyszące, w tym: drogi wewnętrzne, miejsca parkingowe, infrastruktura techniczna, garaże,
 - c) obiekty sportowe, place zabaw, obiekty małej architektury,
 - d) zieleń urządzona;
- 3) zasady kształtowania zabudowy i zagospodarowania terenu, w tym linie zabudowy i wskaźniki intensywności zabudowy:
 - a) linie zabudowy zgodnie z rysunkiem planu,
 - b) wysokość zabudowy: nie większa niż 14 m,
 - c) liczba kondygnacji: nie więcej niż 4,
- 4) kształt dachu: dachy, o kącie nachylenia połaci od 10° do 30°;
- 5) powierzchnia zabudowy: nie większa niż 40% powierzchni działki.

§ 14

Dla terenów oznaczonych symbolami od **1MN** do **8MN**. ustala się:

- 1) przeznaczenie podstawowe: teren zabudowy mieszkaniowej jednorodzinnej;

- 2) przeznaczenie uzupełniające:
 - a) garaże, wiaty i zabudowa gospodarcza,
 - b) infrastruktura techniczna,
 - c) zieleń urządzona;
- 3) zasady kształtowania zabudowy i zagospodarowania terenu, w tym linie zabudowy i wskaźniki intensywności zabudowy:
 - a) linie zabudowy zgodnie z rysunkiem planu,
 - b) w przypadku lokalizacji usług towarzyszących zgodnie z przepisami odrębnymi, ustala się obowiązek wydzielenia w obrębie własności miejsc postojowych dla samochodów,
 - c) wysokość zabudowy: nie więcej niż 9 m,
 - d) liczba kondygnacji: nie więcej niż 3, w tym poddasze użytkowe;
- 4) kształt i pokrycie dachu: dachy strome, o kącie nachylenia połaci od 30° do 45°, kryte dachówką lub materiałem dachówkopodobnym;
- 5) powierzchnia zabudowy: nie większa niż 45% powierzchni działki.

§ 15

Dla terenów oznaczonych symbolami **1MW/U** i **3MW/U** ustala się:

- 1) przeznaczenie podstawowe: teren zabudowy mieszkaniowej wielorodzinnej z dopuszczeniem zabudowy usługowej;
- 2) przeznaczenie uzupełniające:
 - a) urządzenia towarzyszące w tym: miejsca parkingowe, garaże,
 - b) obiekty sportowe, place zabaw, obiekty małej architektury,
 - c) zieleń urządzona;
- 3) funkcje mieszkaniowa i usługowa mogą występować łącznie lub samodzielnie;
- 4) zasady kształtowania zabudowy i zagospodarowania terenu, w tym linie zabudowy i wskaźniki intensywności zabudowy:
 - a) linie zabudowy zgodnie z rysunkiem planu,
 - b) dopuszcza się modernizację budowę i przebudowę istniejących budynków znajdujących się po za liniami zabudowy,
 - c) dopuszcza się realizację zespołów garaży trwale związanych z gruntem, obiekty te mogą być realizowane w sposób zapewniający ujednolicone gabaryty i formę architektoniczną,
 - d) wysokość zabudowy: nie większa niż 14 m,
 - e) liczba kondygnacji: nie więcej niż 4;
- 5) kształt dachu: dachy o kącie nachylenia połaci od 5° do 45°;
- 6) powierzchnia zabudowy: nie większa niż 40% powierzchni działki.

§ 16

Dla terenów oznaczonych symbolami **1MN/U**, **2MN/U** i **3MN/U** ustala się:

- 1) przeznaczenie podstawowe: teren zabudowy mieszkaniowej jednorodzinnej z dopuszczeniem zabudowy usługowej;
- 2) przeznaczenie uzupełniające:
 - a) garaże, wiaty i zabudowa gospodarcza,
 - b) infrastruktura techniczna,
 - c) zieleń urządzona;
- 3) funkcje mieszkaniowa i usługowa mogą występować łącznie lub samodzielnie;

- 4) zasady kształtowania zabudowy i zagospodarowania terenu, w tym linie zabudowy i wskaźniki intensywności zabudowy:
 - a) linie zabudowy zgodnie z rysunkiem planu,
 - b) wysokość zabudowy: nie większa niż 9 m,
 - c) liczba kondygnacji: nie więcej niż 3, w tym poddasze użytkowe;
- 5) kształt i pokrycie dachu: dachy, o kącie nachylenia połaci od 10° do 45°, kryte dachówką lub materiałem dachówkopodobnym;
- 6) powierzchnia zabudowy: nie większa niż 45% powierzchni działki.

§ 17

Dla terenów oznaczonych symbolami **1MN/MW** i **2MN/MW** ustala się:

- 1) przeznaczenie podstawowe: teren zabudowy mieszkaniowej jedno- i wielorodzinna.
- 2) przeznaczenie uzupełniające:
 - a) urządzenia towarzyszące, w tym: miejsca parkingowe, zabudowa gospodarcza,
 - b) obiekty sportowe, place zabaw, obiekty małej architektury,
 - c) infrastruktura techniczna,
 - d) zieleń urządzona;
- 3) w ramach jednej działki dopuszcza się lokalizację wyłącznie zabudowy mieszkaniowej jednorodzinnej lub wielorodzinnej z zakazem lokalizacji obydwu typów zabudowy łącznie w ramach jednej działki;
- 4) zasady kształtowania zabudowy i zagospodarowania terenu, w tym linie zabudowy i wskaźniki intensywności zabudowy:
 - a) linie zabudowy zgodnie z rysunkiem planu,
 - b) wysokość zabudowy: nie większa niż 12 m,
 - c) liczba kondygnacji: nie więcej niż 3, w tym poddasze użytkowe;
- 5) kształt i pokrycie dachu: dachy, o kącie nachylenia połaci od 5° do 45°, kryte dachówką lub materiałem dachówkopodobnym;
- 6) powierzchnia zabudowy: nie większa niż 35% powierzchni działki.

§ 18

Dla terenu oznaczonego symbolem **1U** ustala się:

- 1) przeznaczenie podstawowe: teren zabudowy usługowej;
- 2) przeznaczenie uzupełniające:
 - a) rzemiosło,
 - b) urządzenia towarzyszące, w tym: miejsca parkingowe,
 - c) obiekty małej architektury,
 - d) zieleń urządzona;
- 3) zasady kształtowania zabudowy i zagospodarowania terenu, w tym linie zabudowy i wskaźniki intensywności zabudowy:
 - a) linie zabudowy, jak na rysunku planu;
 - b) wysokość zabudowy: nie większa niż 9 m,
 - c) liczba kondygnacji: nie więcej niż 3, w tym poddasze użytkowe;
- 4) kształt dachu: dachy, o kącie nachylenia połaci od 5° do 30°;
- 5) powierzchnia zabudowy: nie większa niż 45% powierzchni działki.

§ 19

Dla terenów oznaczonych symbolami **1U/P** i **2U/P** ustala się:

- 1) przeznaczenie podstawowe: teren zabudowy usługowej z dopuszczeniem obiektów produkcyjnych składów i magazynów;
- 2) przeznaczenie uzupełniające:
 - a) rzemiosło,
 - b) urządzenia towarzyszące, w tym: miejsca parkingowe,
 - c) obiekty małej architektury,
 - d) zieleń urządzona;
- 3) dopuszcza się lokalizację funkcji usługowej i przemysłowej łącznie lub samodzielnie w ramach jednej działki;
- 4) dopuszcza się modernizację, przebudowę i rozbudowę istniejącej zabudowy mieszkaniowej;
- 5) zasady kształtowania zabudowy i zagospodarowania terenu, w tym linie zabudowy i wskaźniki intensywności zabudowy:
 - a) linie zabudowy, jak na rysunku planu,
 - b) wysokość zabudowy: nie większa niż 10 m,
 - c) liczba kondygnacji: nie więcej niż 3, w tym poddasze użytkowe;
- 6) kształt dachu: dachy, o kącie nachylenia połąci od 5° do 30°;
- 7) powierzchnia zabudowy: nie większa niż 40% powierzchni działki.

§ 20

Dla terenów oznaczonych symbolami od **1P**, **2P** i **3P** ustala się:

- 1) przeznaczenie podstawowe: tereny obiektów produkcyjnych, składów i magazynów;
- 2) przeznaczenie uzupełniające:
 - a) rzemiosło,
 - b) urządzenia towarzyszące, w tym: miejsca parkingowe, garaże,
 - c) obiekty małej architektury,
 - d) zieleń urządzona;
- 3) zasady kształtowania zabudowy i zagospodarowania terenu, w tym linie zabudowy i wskaźniki intensywności zabudowy:
 - a) linie zabudowy jak na rysunku planu,
 - b) wysokość zabudowy: nie większa niż 16 m,
 - c) dopuszcza się lokalizację trwale związanych z gruntem obiektów reklamowych,
 - d) zagospodarowania terenu zielenią izolacyjną wzdłuż granic działek stykających się bezpośrednio z terenami zabudowy mieszkaniowej;
- 4) dopuszcza się modernizację, przebudowę i rozbudowę istniejącej zabudowy mieszkaniowej;
- 5) powierzchnia zabudowy nie większa niż 55% powierzchni działki.

§ 21

1. Dla terenu oznaczonego symbolem **1KD-G** ustala się:

- 1) przeznaczenie podstawowe: droga klasy głównej;
- 2) szerokość w liniach rozgraniczających: jak na rysunku planu.

§ 22

1. Dla terenu oznaczonego symbolem **1KD-L** ustala się:

- 1) przeznaczenie podstawowe: drogi klasy lokalnej;
- 2) szerokość w liniach rozgraniczających: jak na rysunku planu.

§ 23

1. Dla terenów oznaczonych symbolami od **1KD-D** do **16KD-D** ustala się:

- 1) przeznaczenie podstawowe: droga klasy dojazdowej;
- 2) szerokość w liniach rozgraniczających: jak na rysunku planu.

§ 24

1. Dla terenów oznaczonych symbolami **1KDW** i **2KDW** ustala się:

- 1) przeznaczenie podstawowe: droga wewnętrzna;
- 2) szerokość w liniach rozgraniczających jak na rysunku planu.

§ 25

1. Dla terenu oznaczonego symbolem **1KD-PJ** ustala się:

- 1) przeznaczenie podstawowe: ciąg pieszo-jezdny;
- 2) szerokość w liniach rozgraniczających jak na rysunku planu.

§ 26

Określa się stawkę procentową, na podstawie której ustala się opłatę, o której mowa w art. 36 ust. 4 ustawy o planowaniu i zagospodarowaniu przestrzennym, w wysokości 30%.

R o z d z i a ł 4

Przepisy końcowe

§ 27

Wykonanie uchwały powierza się Burmistrzowi Miasta Jedlina Zdrój.

§ 28

Uchwała wchodzi w życie po upływie 30 dni od dnia jej ogłoszenia w Dzienniku Urzędowym Województwa Dolnośląskiego.

PRZEWODNICZĄCY
RADY MIASTA

ROMUALD WYSOCKI

**Załącznik nr 2 do uchwały Rady
Miasta Jedlina Zdrój z dnia
24 sierpnia 2007 r. (poz. 3616)**

**Rozstrzygnięcie Rady Miasta Jedlina Zdrój o sposobie
rozpatrzenia uwag do projektu planu**

Na podstawie art. 20 ust. 1 ustawy z dnia 27 marca 2003 r. o planowaniu i zagospodarowaniu przestrzennym (Dz. U. Nr 80, poz. 717 z późniejszymi zmianami) Rada Miasta Jedlina Zdrój postanawia nie uwzględnić uwag złożonych przez Alkon – Jacka Parfianowicza oraz Elżbietę Parfianowicz, zgodnie z Rozpatrzeniem Burmistrza Miasta Jedlina Zdrój.

**Załącznik nr 3 do uchwały Rady
Miasta Jedlina Zdrój z dnia
24 sierpnia 2007 r. (poz. 3616)**

**Rozstrzygnięcie Rady Miasta Jedlina Zdrój o sposobie realizacji, zapisanych w planie,
inwestycji z zakresu infrastruktury technicznej, które należą do zadań własnych gminy,
oraz zasadach ich finansowania, zgodnie z przepisami o finansach publicznych**

Na podstawie art. 20 ust. 1 ustawy z dnia 27 marca 2003 roku o planowaniu i zagospodarowaniu przestrzennym (Dz. U. z 2003 r., Nr 80, poz. 717 z późniejszymi zmianami) Rada Miasta Jedlina Zdrój uchwala, co następuje:

1. Na obszarze objętym **miejscowym planem zagospodarowania przestrzennego dla terenów położonych pomiędzy ul. Kłodzką, ul. Dworcową i granicą obrębu Jedlina Zdrój – Jedlinka w Jedlinie Zdroju** przewiduje się następujące inwestycje z zakresu infrastruktury technicznej, komunikacji i inżynierii, które należą do zadań własnych gminy:
 - 1) modernizacja przebudowa i budowa dróg publicznych;
 - 2) modernizacja przebudowa i budowa w zakresie sieci wodociągowej, kanalizacji sanitarnej i deszczowej oraz oświetlenia.
2. Nie określa się harmonogramu realizacji wymienionych inwestycji.
3. Powyższe inwestycje mogą być finansowane z środków własnych gminy lub przy wykorzystaniu dotacji, mających na celu finansowe wsparcie ich realizacji.

3617**UCHWAŁA RADY MIEJSKIEJ W BYSTRZYCY KŁODZKIEJ**

z dnia 28 września 2007 r.

w sprawie uchwalenia miejscowego planu zagospodarowania przestrzennego terenu położonego w Bystrzycy Kłodzkiej przy ulicy Strażackiej

Na podstawie art. 18 ust. 2 pkt 5, art. 40 ust. 1 ustawy z dnia 8 marca 1990 r. o samorządzie gminnym (Dz. U. z 2001 r. Nr 142, poz. 1591 z późn. zm.¹⁾), art. 20 ust. 1 i art. 29 ustawy z dnia 27 marca 2003 r. o planowaniu i zagospodarowaniu przestrzennym (Dz. U. Nr 80, poz. 717 z późn. zm.²⁾) oraz po stwierdzeniu zgodności z ustaleniami Studium uwarunkowań i kierunków zagospodarowania przestrzennego miasta Bystrzyca Kłodzka i w związku z uchwałą LVI/379/06 z dnia 27 marca 2006 r. Rada Miejska w Bystrzycy Kłodzkiej uchwała, co następuje:

§ 1

1. Uchwała się miejscowy plan zagospodarowania przestrzennego terenu zabudowy mieszkaniowej jednorodzinnej i wielorodzinnej, usług ogólnomiej-skich i komercyjnych wraz z niezbędnymi urządze-niami towarzyszącymi.
2. Ustalenia planu stanowią:
 - 1) niniejsza uchwała;
 - 2) rysunek planu miejscowego w skali 1: 1000 sta-nowiący załącznik graficzny do niniejszej uchwa-ły – załącznik nr 1.Oznaczenia graficzne występujące w rysunku planu są obowiązującymi ustaleniami planu.
3. Załącznikami niniejszego planu są rozstrzygnięcia wynikające z art. 20 ust. 1 ustawy o planowaniu i zagospodarowaniu przestrzennym:
 - 1) o sposobie rozpatrzenia uwag do projektu planu – załącznik nr 2;
 - 2) o sposobie realizacji zapisanych w planie inwe-stycji z zakresu infrastruktury technicznej, które należą do zadań własnych gminy, i o zasadach ich finansowania zgodnie z przepisami o finan-sach publicznych – załącznik nr 3.

R o z d z i a ł I**Przepisy ogólne****§ 2**

Celem regulacji zawartych w ustaleniach planu jest:

- 1) Określenie zasad uporządkowania struktury funk-cjonalno-przestrzennej całości obszaru w granicach planu miejscowego;
- 2) ustalenie zasad prawidłowego przekształcania blo-ków urbanistycznych, kształtowanie uzupełniającej zabudowy, rehabilitację istniejącej zabudowy oraz przekształcanie obszarów; zdegradowanych służą-cych ochronie i podkreślenie walorów kompozycyj-nych i estetycznych poszczególnych obiektów, blo-ków urbanistycznych i terenów;
- 3) ustalenie bloków urbanistycznych przeznaczonych do przekształceń funkcjonalno-przestrzennych;
- 4) określenie zasad wartości kulturowych, przyrodni-czych i krajobrazowych obiektów znajdujących się w obszarze opracowania planu;

- 5) ustalenie zasad pełnego i sprawnie funkcjonującego systemu infrastruktury technicznej;
- 6) ustalenie zasad podziału geodezyjnego;
- 7) umożliwienie realizacji zamierzeń zgodnie z upraw-nieniami inwestora do zagospodarowania terenu, do którego posiada tytuł prawny;
- 8) ochrona zasad interesu publicznego w szczególno-ści w zakresie spełnienia wymogów wynikających z potrzeby ochrony środowiska oraz prawidłowego gospodarowania zasobami przyrody.

§ 3

Przedmiot ustaleń planu miejscowego obejmuje:

- 1) przeznaczenie terenów oraz linie rozgraniczające tereny o różnym przeznaczeniu lub różnych zasa-dach zagospodarowania;
- 2) zasady ochrony i kształtowania ładu przestrzenne-go;
- 3) zasady ochrony środowiska, przyrody i krajobrazu kulturowego;
- 4) zasady ochrony dziedzictwa kulturowego i zabytków oraz dóbr kultury współczesnej;
- 5) wymagania wynikające z potrzeb kształtowania zabudowy oraz zagospodarowania terenu;
- 6) parametry i wskaźniki kształtowania zabudowy oraz zagospodarowania terenu, w tym linie zabu-dowy, gabaryty obiektów i wskaźniki intensywno-ści zabudowy;
- 7) szczegółowe warunki zagospodarowania terenów oraz ograniczenia w ich użytkowaniu, w tym za-kaz zabudowy;
- 8) zasady modernizacji, rozbudowy i budowy syste-mów komunikacji i infrastruktury technicznej;
- 9) sposób i termin tymczasowego zagospodarowa-nia, urządzania i użytkowania terenów;
- 10) stawki procentowe, na podstawie których ustala się opłatę, o której mowa w art. 36 ust. 4.

§ 4

Ilekróć w dalszych przepisach uchwały jest mowa o:

- 1) uchwałę – należy przez to rozumieć niniejszą uchwałę;
- 2) plan miejscowym – należy przez to rozumieć miej-scowy plan zagospodarowania przestrzennego te-renu położonego w Bystrzycy Kłodzkiej przy ulicy Strażackiej;

- 3) rysunku planu miejscowego – należy przez to rozumieć graficzny zapis planu przedstawiony na mapie sytuacyjno-wysokościowej w skali 1:1000 stanowiącej załącznik do niniejszej uchwały;
- 4) przepisach szczególnych – należy przez to rozumieć aktualne w momencie realizacji niniejszej uchwały przepisy prawne: ustawy wraz z aktami wykonawczymi, normy branżowe oraz ograniczenia w dysponowaniu terenami, wynikające z prawomocnych decyzji administracyjnych;
- 5) terenie – należy przez to rozumieć teren lub blok urbanistyczny o określonym w planie miejscowym przeznaczeniu podstawowym lub dopuszczalnym, zawarty w granicach linii rozgraniczających wyznaczonych na rysunku miejscowego planu oraz oznaczony stosownym numerem i symbolem literowym, na którym obowiązują te same ustalenia miejscowego planu;
- 6) przeznaczeniu podstawowym terenu – należy przez to rozumieć podstawowe funkcje, pod które przeznaczają się ograniczony liniami rozgraniczającymi i oznaczony odpowiednim symbolem teren na rysunku planu;
- 7) przeznaczeniu dopuszczalnym terenu – należy przez to rozumieć przeznaczenie terenu inne niż podstawowe, które może być wprowadzone na części terenu określonego w pkt 5, jeżeli takie jest zapotrzebowanie rynkowe lub społeczne;
- 8) urządzeniach towarzyszących – należy przez to rozumieć obiekty technicznego wyposażenia, dojazdy i dojścia, parkingi i garaże oraz inne urządzenia pełniące służebną rolę wobec przeznaczenia podstawowego lub dopuszczalnego wyznaczonego terenu;
- 9) przestrzeni publicznej – należy przez to rozumieć tereny w obrębie ściśle określonych linii rozgraniczających ulic, placów, wydzielonych ciągów pieszo-jezdných, ścieżek rowerowych i innych terenów powszechnie dostępnych lub określonych za dostępne przez samorządowe miejskie lub organy administracji rządowej;
- 10) odległościach i strefach ograniczeń zabudowy – należy przez to rozumieć ograniczenia wywołane obecnością lub działaniem istniejącego lub projektowanego przeznaczenia terenu, urządzeń i sieci technicznych, dróg i ulic, wymagających zachowania odległości od innych funkcji lub urządzeń, stosownie do wymaganych standardów technicznych;
- 11) bloku urbanistycznym – należy przez to rozumieć kwartał zabudowy ograniczony ulicami z budynkami usytuowanymi obrzeżnie;
- 12) wnętrzu blokowym – należy przez to rozumieć niezabudowaną część wewnątrz bloku urbanistycznego;
- 13) zabudowie mieszkaniowej jednorodzinnej – należy przez to rozumieć wolno stojący budynek mieszkalny jednorodzinny lub ich zespół, wraz z przeznaczonymi dla potrzeb mieszkających w nich rodzin obiektami i urządzeniami towarzyszącymi, w tym sieci infrastruktury technicznej;
- 14) zabudowie mieszkaniowej jednorodzinnej z usługami nieuciążliwymi – należy przez to rozumieć jeden budynek mieszkalny jednorodzinny lub ich zespół, wraz z przeznaczeniem pomieszczeń pod usługi nieuciążliwe, których celem jest zaspokajanie potrzeb ludności;
- 15) zabudowie mieszkaniowej wielorodzinnej – należy przez to rozumieć jeden budynek mieszkalny lub ich zespół, w którym każdy zawiera dwa lub więcej mieszkań;
- 16) usługach – należy przez to rozumieć usługową działalność przedsiębiorców, przedsiębiorstw lub innych podmiotów gospodarczych w zakresie świadczenia usług handlu, nieuciążliwego rzemiosła, gastronomii, obsługi komunikacyjnej itp.;
- 17) usługach nieuciążliwych – należy przez to rozumieć działalność usługową o nieznaczającym oddziaływaniu na zdrowie ludzi i środowisko jak: handel detaliczny, usługi rzemiosła, usługi gastronomiczne, wynajem pokoi noclegowych, gabinety lekarskie, biura, kancelarie oraz inne o podobnym charakterze z wykluczeniem działalności produkcyjnej;
- 18) zieleni parkowej urządzonej – należy przez to rozumieć starannie urządzone i zakomponowane zespoły zieleni o wysokich walorach przystosowane dla potrzeb rekreacji i wypoczynku, poprzez urządzenie alejek spacerowych oraz miejsc wypoczynku;
- 19) obowiązującej linii zabudowy – należy przez to rozumieć linię regulacyjną, wzdłuż której należy sytuować budynki oraz określone w ustaleniach planu miejscowego rodzaje budowli naziemnych niebędące liniami przesyłowymi i sieciami uzbrojenia terenu;
- 20) nieprzekraczalnej linii zabudowy – należy przez to rozumieć linię regulacyjną, ograniczającą obszar, na którym dopuszcza się wznoszenia budynków oraz określonych w ustaleniach planu miejscowego rodzajów budowli naziemnych niebędących liniami przesyłowymi i sieciami uzbrojenia terenu, uwzględniając możliwość przekroczenia tej linii elementami budynku nie więcej niż dopuszczają to przepisy odrębne w odniesieniu do pomniejszenia odległości do granicy działki budowlanej;
- 21) ulicach wewnętrznych – należy przez to rozumieć projektowane drogi dojazdowe niezbędne dla zapewnienia prawidłowej obsługi działek i obiektów, jeżeli w stosunku do nich nie występują obowiązki gminy dotyczące budowy, utrzymania i inne dotyczące dróg gminnych.

§ 5

Ustalenia formalno-prawne.

Uchwalony miejscowy plan zagospodarowania przestrzennego terenu zabudowy mieszkaniowej jednorodzinnej i wielorodzinnej, usług ogólnomiejskich i komercyjnych wraz z niezbędnymi urządzeniami towarzyszącymi w Bystrzycy Kłodzkiej jest obowiązującym przepisem gminnym w zakresie kształtowania i prowadzenia polityki przestrzennej, który określa przeznaczenie terenu, rozmieszczenie inwestycji celu publicznego oraz sposób zagospodarowania i warunki zabudowy terenu.

§ 6

Przeznaczenie terenów

- 1) Dla terenów wyznaczonych w planie miejscowym, ściśle określonych liniami rozgraniczającymi ustala się przeznaczenie podstawowe, a w uzasadnionych przypadkach przeznaczenie dopuszczalne w następującym zróżnicowaniu:
 - a) **MN** – tereny zabudowy mieszkaniowej jednorodzinnej,
 - b) **MW** – tereny zabudowy mieszkaniowej wielnorodzinnej,
 - c) **U** – tereny usług,
 - d) **ZP** – tereny zieleni parkowej urządzonej,
 - e) **KD-D** – ulice dojazdowe,
 - f) **KDw** – ulice wewnętrzne,
 - g) **KD-Y** – ciągi piesze;
- 2) Ustalenia szczegółowe w zakresie poszczególnych terenów z uwzględnieniem powyższych symboli literowych oraz podziału numerycznego zawarte są w rozdziale II **USTALENIA SZCZEGÓŁOWE** niniejszej uchwały. Przyjęte oznaczenia są spójne z rysunkiem planu. Dla przestrzeni publicznej w zakresie komunikacji ustalenia szczegółowe zawarte są w rozdziale II **USTALENIA SZCZEGÓŁOWE**;
- 3) Istniejąca oraz projektowana zabudowa realizowana w obrębie poszczególnych terenów wydzielonych w planie miejscowym nie może w żadnym przypadku negatywnie oddziaływać na środowisko;
- 4) Nie dopuszcza się do realizacji zabudowy w obrębie terenów o innym przeznaczeniu niż podstawowe lub dopuszczalne;
- 5) Tereny przewidziane do nowego przeznaczenia, do czasu jego realizacji mogą być użytkowane w sposób dotychczasowy, pod warunkiem ich udostępnienia dla wykonania dojazdów i uzbrojenia w zakresie wynikającym z ustaleń planu miejscowego lub tymczasowo w sposób zgodny z warunkami zabudowy ustalonymi przez burmistrza w takim samym trybie jak określa to ustawa o planowaniu i zagospodarowaniu przestrzennym;
- 6) Zasady podziału nieruchomości określają aktualne granice nieruchomości wynikające z geodezyjnej ewidencji gruntów oraz ustalenia planu miejscowego. Dopuszcza się wtórne lub dodatkowe podziały nieruchomości, pod warunkiem spełnienia wymogów określonych w pkt 7;
- 7) Podziały nieruchomości wtórne lub dodatkowe mogą być dokonywane na podstawie projektu zagospodarowania terenu nieruchomości, spójnego z ustaleniami niniejszego planu i zgodnego z przepisami odrębnymi oraz sporządzonego przez osobę przygotowaną zawodowo, posiadającą uprawnienia urbanistyczne lub architektoniczne i wpisaną na liście izby samorządu urbanistów albo architektów.

R o z d z i a ł II

Ustalenia szczegółowe

§ 7

Dla obszaru objętego planem miejscowym ustala się następujące przeznaczenie podstawowe i dopuszczalne dla poszczególnych terenów:

- 1) **1U, 2U** – tereny usług;
- 2) **3MN/MW** – tereny zabudowy mieszkaniowej jedno- i wielorodzinnej;
- 3) **4MN, 5MN** – tereny zabudowy mieszkaniowej jednorodzinnej;
- 4) **6ZP, 7ZP** – tereny zieleni parkowej urządzonej;
- 5) **1KD-D** – ulica dojazdowa;
- 6) **2KDw, 3KDw** – ulice wewnętrzne;
- 7) **KD-Y** – ciąg pieszy.

§ 8

Zasady zagospodarowania terenu i kształtowania zabudowy.

1) **Teren 1U**

Przeznaczenie podstawowe – teren zabudowy usługowej – obiekt handlowo-usługowy o powierzchni handlowej do 2000 m².

Przeznaczenie dopuszczalne – teren komunikacji wewnętrznej, parkingi, dojazdy gospodarcze, zieleńurzadzona i izolacyjna oraz urządzenia towarzyszące związane z funkcją obiektu, w tym sieci infrastruktury technicznej:

- a) usytuowanie obiektu określają nieprzekraczalne linie zabudowy na rysunku planu,
- b) wysokość zabudowy – 2 kondygnacje – maksymalnie 10 mb,
- c) architektura obiektu winna być inspirowana zabudową charakterystyczną dla budownictwa Kotliny Kłodzkiej lub dobrą architekturą współczesną wkomponowaną w otaczającą zabudowę,
- d) w granicach terenu przewidzieć parking dla samochodów zgodnie z obowiązującymi wskaźnikami,
- e) na terenie przewidzieć elementy małej architektury (ławki, oświetlenie, kosze na śmieci, gazony kwiatowe itp.) i zieleń niską ozdobną. Elementy małej architektury winny być jednolite dla całego zespołu usługowego,
- f) wzdłuż granicy działki sąsiadującej z zabudową mieszkaniową przewidzieć zieleń izolacyjną średniowysoką,
- g) dojazd i dojście do działki od ulicy 1KD-D i 2KDw. Dojazd gospodarczy (dostawczy do obiektu) od ulicy 1KD-D,
- h) urządzenia techniczne należy projektować jako wbudowane w obiekt podstawowy,
- i) wprowadza się zakaz grodzienia działki.

2) **Teren 2U**

Przeznaczenie podstawowe – teren zabudowy usługowej w zakresie handlu, gastronomii i usług związanych z obsługą osiedla i potrzebami mieszkańców.

Przeznaczenie dopuszczalne – parkingi, zieleń ozdobna, elementy małej architektury, urządzenia towarzyszące związane z funkcją obiektu, w tym sieci infrastruktury technicznej oraz funkcja mieszkalna dla właściciela obiektu:

- a) usytuowanie obiektu określają nieprzekraczalne linie zabudowy,
- b) architektura budynku w formie budynku wolno stojącego lub zespołu obiektów powiązanych łącznikami. Architektura obiektów o wysokim standardzie wykonawstwa z elementami nawiązującymi do architektury regionalnej,

- c) wysokość zabudowy 1 kondygnacja nadziemna z poddaszem użytkowym,
- d) dachy strome, dwu- lub wielospadowe o równym nachyleniu połaci 40° – 45° z dopuszczeniem lukarn i mansard,
- e) na działce przewidzieć zieleń ozdobną i elementy małej architektury,
- f) urządzenia techniczne należy projektować jako wbudowane w obiekt podstawowy,
- g) wprowadza się zakaz grodzenia działki,
- h) dopuszcza się podział wtórny działki. Może on być dokonany na podstawie projektu zagospodarowania terenu nieruchomości, spójnego z ustaleniami niniejszego planu i zgodnego z przepisami odrębnymi oraz sporządzonego przez osobę przygotowaną zawodowo, posiadającą uprawnienia urbanistyczne lub architektoniczne i wpisana na listę izby samorządu urbanistów albo architektów,
- i) dojazd i dojście do działki od ulicy 1KD-D.

3) Teren 3MN/MW

Przeznaczenie podstawowe – teren zabudowy mieszkaniowej jednorodzinnej wolno stojącej lub szeregowej oraz wielorodzinnej.

Przeznaczenie dopuszczalne – teren usług nieuciążliwych zlokalizowanych w parterach budynków, zieleń, mała architektura, komunikacja wewnętrzna, urządzenia towarzyszące i sieci infrastruktury technicznej:

- a) zasady kształtowania zabudowy oraz zagospodarowania terenu do zabudowy mieszkaniowej jednorodzinnej:
 - ustala się zabudowę mieszkaniową jednorodziną jako wolno stojące budynki mieszkalne,
 - granice projektowanych działek określa rysunek planu,
 - obowiązujące linie zabudowy określa rysunek planu,
 - nieprzekraczalne linie zabudowy określa rysunek planu,
 - ustala się wysokość zabudowy maksymalnie 2 pełne kondygnacje nadziemne z poddaszem użytkowym z możliwością podpiwniczenia do wysokości 50 cm, Maksymalna wysokość zabudowy liczona od poziomu terenu do kalenicy nie może przekraczać 10 m w osi ściany szczytowej,
 - dachy strome dwu- lub wielospadowe z dopuszczeniem lukarn i mansard o nachyleniu połaci pod takim samym kątem 35° – 45° . Główne połacie dachu w jednym obiekcie budowlanym muszą mieć jednakowy spadek. Pokrycie dachu dachówką ceramiczną lub innymi materiałami dachówkopodobnymi,
 - architektura obiektów winna być inspirowana zabudową charakterystyczną dla budownictwa Kotliny Kłodzkiej lub dobrą architekturą współczesną wkomponowaną w otaczający krajobraz. Projektowane obiekty gabarytami, charakterem, formą architektoniczną, materiałem i detalem architektury winny nawiązywać do architektury regionalnej i historycznej zabudowy miejskiej,

- garaże należy projektować jako wbudowane w budynkach,
- dojazd i dojście do działek od projektowanej ulicy dojazdowej 1KD-D oraz ulic wewnętrznych 2KDw i 3KDw,
- na działkach należy przewidzieć pojemniki na odpady bytowe – jako trwałe osłony wkomponowane w ogrodzenie działek,
- wprowadza się zakaz stosowania jako materiału wykończeniowego elewacji blachy faliastej i trapezowej oraz sidingu plastikowego. Wymaga się stosowania naturalnych materiałów elewacyjnych, takich jak np. tynk szlachetny, cegłę ceramiczną, kamień, drewno. Nakazuje się stosować kolory elewacji zbliżone do uzyskiwanych z tradycyjnych barwników naturalnych,

- na całym obszarze planu wprowadza się zakaz stosowania ogrodzeń betonowych, w tym również prefabrykowanych, poza niezbędnymi słupkami i podmurówkami o prostych formach,
- dopuszcza się możliwość łączenia działek zgodnie z oznaczeniem na rysunku planu,

- b) dla zabudowy szeregowej należy dokonać podziału wtórnego terenu z wydzieleniem wewnętrznej drogi gospodarczej:

- minimalna szerokość działki 10 metrów,
- warunki zabudowy i zagospodarowania terenu jak dla zabudowy mieszkaniowej jednorodzinnej,

- c) zasady kształtowania zabudowy oraz zagospodarowania terenu dla zabudowy mieszkaniowej wielorodzinnej:

- zabudowę wielorodzinną należy projektować jako budynki wolno stojące lub zespół budynków z dopuszczeniem usług nieuciążliwych w parterach budynków,
- wysokość zabudowy 2–3 kondygnacje nadziemne z poddaszem użytkowym,
- dach stromy dwu- lub wielospadowy o nachyleniu połaci w przedziale 35° – 45° ,
- pokrycie dachu dachówką ceramiczną lub innymi materiałami dachówkopodobnymi,
- architektura obiektów winna być inspirowana zabudową charakterystyczną dla budownictwa Kotliny Kłodzkiej lub dobrą architekturą współczesną wkomponowaną w otaczający krajobraz. Projektowane obiekty gabarytami, charakterem, formą architektoniczną, materiałem i detalem architektury winny nawiązywać do architektury regionalnej i historycznej zabudowy miejskiej,
- dopuszcza się budowę garaży tylko jako wbudowane w obiekty,
- powierzchnia biologicznie czynna winna stanowić 40% powierzchni zabudowy. Na terenie powierzchni biologicznie czynnej należy przewidzieć zieleń ozdobną niską i średniowysoką oraz urządzenia i elementy małej architektury.

4) Tereny 4MN i 5MN

Przeznaczenie podstawowe – teren zabudowy mieszkaniowej jednorodzinnej wolno stojącej lub szeregowej.

Przeznaczenie dopuszczalne – teren usług nieuciążliwych zlokalizowanych w parterach budynków:

a) zasadach kształtowania zabudowy oraz zagospodarowania terenu do zabudowy mieszkaniowej jednorodzinnej:

- granice projektowanych działek określa rysunek planu,
- obowiązujące linie zabudowy określa rysunek planu (7 metrów od granicy działki),
- ustala się wysokość zabudowy maksymalnie 3 pełne kondygnacje nadziemne z poddaszem użytkowym z możliwością podpiwniczenia do wysokości 50 cm.

Maksymalna wysokość zabudowy liczona od poziomu terenu do kalenicy nie może przekraczać 10 m w osi ściany szczytowej,

- dachy strome dwu- lub wielospadowe z dopuszczeniem lukarn i mansard o nachyleniu połąci pod takim samym kątem 35°–45°. Główne połączenie dachu w jednym obiekcie budowlanym muszą mieć jednakowy spadek. Pokrycie dachu dachówką ceramiczną lub innymi materiałami dachówkopodobnymi,
 - architektura obiektów winna być inspirowana zabudową charakterystyczną dla budownictwa Kotliny Kłodzkiej lub dobrą architekturą współczesną wkomponowaną w otaczający krajobraz. Projektowane obiekty gabarytami, charakterem, formą architektoniczną, materiałem i detalem architektury winny nawiązywać do architektury regionalnej i historycznej zabudowy miejskiej,
 - garaże należy projektować jako wbudowane w budynkach,
 - dojazd i dojście do działek od projektowanej ulicy wewnętrznej 3KDw,
 - na działkach należy przewidzieć pojemniki na odpady bytowe – jako trwałe osłony kompostowane w ogrodzenie działek,
 - wprowadza się zakaz stosowania jako materiału wykończeniowego elewacji blachy falistej i trapezowej oraz sidingu plastikowego. Wymaga się stosowania naturalnych materiałów elewacyjnych, takich jak np. tynk szlachetny, cegłę ceramiczną, kamień, drewno. Nakazuje się stosować kolory elewacji zbliżone do uzyskiwanych z tradycyjnych barwników naturalnych,
 - na całym obszarze planu wprowadza się zakaz stosowania ogrodzeń betonowych, w tym również prefabrykowanych, poza niezbędnymi słupkami i podmurówkami o prostych formach,
 - dopuszcza się możliwość łączenia działek zgodnie z oznaczeniem na rysunku planu,
- b) dla zabudowy szeregowej należy dokonać podziału wtórnego z wykorzystaniem istniejącej drogi gospodarczej poza granicami opracowania planu:
- minimalna szerokość działki – 10 metrów,
 - warunki zabudowy i zagospodarowania terenu jak dla zabudowy mieszkaniowej jednorodzinnej.

5) Tereny 6ZP, 7ZP

Przeznaczenie podstawowe – tereny zieleni parkowej urządzonej bez zabudowy.

Teren należy zagospodarować zielenią ozdobną niską i średniowysoką z elementami małej architektury.

§ 9

Zasady obsługi komunikacyjnej terenu:

- 1) projektowany zespół zabudowy mieszkaniowej i usługowej obsługiwać będą:
 - a) projektowana ulica dojazdowa 1KD-D włączona do ulicy Strażackiej i docelowo włączona do projektowanego obejścia drogi wojewódzkiej Nr 388,
 - b) projektowane ulice wewnętrzne 2KDw i 3KDw włączone do ulicy 1KD-D zakończone placami manewrowymi z miejscami do parkowania,
- 2) szczegółowe zapisy dotyczące ulic:
 - a) ulica Strażacka w ciągu istniejącej drogi wojewódzkiej Nr 388
 - linie rozgraniczające ulicy – 25 metrów,
 - szerokość jezdni 6 metrów,
 - obustronne chodniki o szerokości 2 metry z pasem zieleni izolacyjnej,
 - b) ulica dojazdowa 1KD-D:
 - linie rozgraniczające ulicy – 15 metrów,
 - szerokość jezdni 6 metrów,
 - obustronne chodniki o szerokości 2 metry z pasem zieleni izolacyjnej stykające do Działki,
 - c) ulice wewnętrzne 2KDw i 3KDw:
 - linie rozgraniczające ulic – 10 metrów,
 - szerokość jezdni 5 metrów,
 - obustronne chodniki o szerokości 2 metry z pasem zieleni izolacyjnej,
 - d) ciąg pieszy KD-Y – linie rozgraniczające – 5 metrów.

§ 10

Zasady obsługi w zakresie infrastruktury technicznej:

- 1) jako elementy infrastruktury technicznej obszaru w granicach planu miejscowego ustala się istniejące i projektowane obiekty, urządzenia, sieci nadziemne i podziemne wraz z urządzeniami towarzyszącymi, służące zaopatrzeniu w: energię elektryczną, wodę, gaz przewodowy, przyłącza teletechniczne oraz odprowadzenie ścieków bytowych, opadowych i przemysłowych oraz usuwanie odpadów;
- 2) istniejące obiekty, sieci i urządzenia techniczne oraz urządzenia towarzyszące mogą podlegać wymianie, rozbudowie i przebudowie pod warunkiem utrzymania bez zmian swego podstawowego przeznaczenia;
- 3) dopuszcza się zmianę standardów technicznych bądź technologii urządzeń pod warunkiem eliminacji ich negatywnego oddziaływania na tereny sąsiadujące i środowisko;
- 4) nowo projektowane sieci należy lokalizować w liniach rozgraniczających dróg i ulic lub w ciągach pieszych oraz w granicach innych terenów przestrzeni publicznych;
- 5) w zakresie zaopatrzenia w wodę z istniejącego wodociągu miejskiego w ciągu ulicy Strażackiej;

- 6) w zakresie odprowadzania i unieszkodliwiania ścieków sanitarnych ustala się odprowadzanie ścieków do kolektora biegnącego w ciągu ulicy Strażackiej na warunkach określonych przez właściciela sieci;
- 7) w zakresie odprowadzania wód deszczowych do istniejącej sieci \varnothing 300 w ciągu ulicy Strażackiej;
- 8) w zakresie zaopatrzenia w energię elektryczną z istniejącej sieci na warunkach określonych przez właściciela sieci;
- 9) w zakresie zaopatrzenia w energię ciepłą z lokalnych kotłowni przy wykorzystaniu ekologicznych czynników grzewczych, takich jak: paliwa płynne lub elektryczne o niskim stopniu emisji zanieczyszczeń. Dopuszcza się wyjątkowo stosowanie wysokosprawnych, atestowanych kotłowni na opał stały, których technologia zapewnia zachowanie dopuszczalnych standardów emisyjnych, określonych w przepisach odrębnych;
- 10) zakresie zaopatrzenia w gaz z istniejącej sieci \varnothing 200 w ciągu ulicy Strażackiej;
- 11) w zakresie łączy telekomunikacyjnych z istniejących sieci miejskich;
- 12) gospodarka odpadami:
 - a) wszystkie odpady z terenu obszaru objętego planem, z wyłączeniem poprodukcyjnych i niebezpiecznych muszą być składowane na istniejącym składowisku odpadów komunalnych,
 - b) odpady komunalne nakazuje się gromadzić w odrębnych pojemnikach i kontenerach, usytuowanych na terenach istniejącej i projektowanej zabudowy stwarzając warunki segregacji tych odpadów na miejscu,
 - c) ustala się obowiązek systematycznego opróżniania pojemników i kontenerów określonych w pkt 1 niniejszego ustępu przez specjalistyczną służbę komunalną,
 - d) ustala się, że odpady komunalne będą w całości wywożone na komunalne składowisko odpadów.

§ 11

Ustalenia w zakresie ochrony wartości kulturowych, krajobrazowych i środowiska naturalnego.

- 1) Wszelkie realizacje na obszarze objętym planem miejscowym nie mogą naruszać zasad ochrony środowiska, pogarszać jego stanu lub uszczuplać jego walorów;
- 2) Celem ochrony środowiska, gleby, wód powierzchniowych i wglębnych przed zanieczyszczeniem należy:
 - a) drogi dojazdowe, parkingi i chodniki wykonać jako utwardzone,
 - b) gospodarkę ściekową oraz odprowadzenie wód opadowych rozwiązać w sposób określony w § 10 pkt 6,

- c) gospodarkę ciepłą rozwiązać w sposób określony w § 10 pkt 9,
 - d) ustala się zakaz lokalizacji obiektów o funkcji uciążliwej dla środowiska,
 - e) na wszystkich terenach objętych planem bezwzględnie zachować w nienaruszonym stanie istniejący starodrzew i drzewa o wymiarach pomnikowych.
- 3) Wody opadowe z dróg utwardzonych, placów, parkingów prywatnych i publicznych odprowadzać do odbiornika poprzez separatory olejów, smarów i benzyn.

R o z d z i a ł III

§ 12

Ustalenia dotyczące wartości nieruchomości.

- 1) Konsekwencją uchwalenia miejscowego planu zagospodarowania przestrzennego jest wzrost wartości nieruchomości w granicach opracowania planu.
- 2) Ustala się stawkę procentową w wysokości 30% od wzrostu wartości nieruchomości zabudowanej i przeznaczonej do zabudowy.
- 3) Określona powyżej stawka procentowa jest podstawą do naliczania i pobrania jednorazowej opłaty należnej od właściciela nieruchomości przy zbyciu nieruchomości dla Gminy Bystrzyca Kłodzka.

§ 13

Przepisy końcowe

1. Sprawy nieuregulowane niniejszą uchwałą a dotyczące ładu przestrzennego należy rozstrzygać zgodnie z wymaganiami wynikającymi z zachowania walorów urbanistycznych danego miejsca, dostosowania do zabudowy otoczenia o pozytywnych cechach architektonicznych oraz ochrony krajobrazu i dziedzictwa kulturowego.
2. Realizację niniejszej uchwały powierza się Burmistrzowi Bystrzycy Kłodzkiej.
3. Uchwała podlega ogłoszeniu w Dzienniku Urzędowym Województwa Dolnośląskiego oraz na tablicy ogłoszeń w budynku Urzędu Miasta i Gminy w Bystrzycy Kłodzkiej.
4. Uchwała wchodzi w życie po upływie 30 dni od daty jej opublikowania w Dzienniku Urzędowym Województwa Dolnośląskiego.

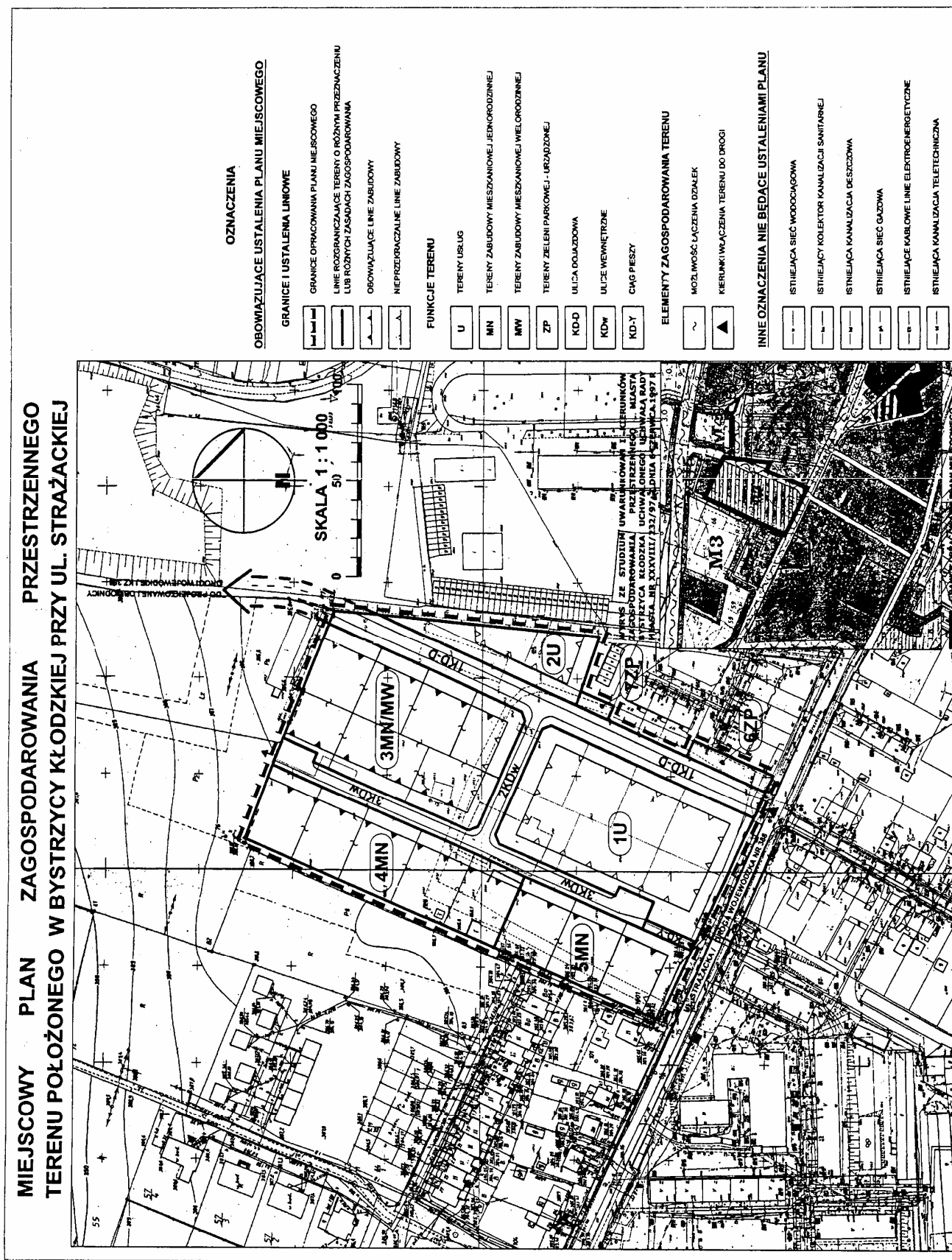
PRZEWODNICZĄCY
RADY MIEJSKIEJ

BRONISŁAW PATYNKO

¹ Zmiany tekstu jednolitego wymienionej ustawy zostały ogłoszone w Dz. U. z 2002 r. Nr 23, poz. 220, Nr 62, poz. 558, Nr 113, poz. 984, Nr 153, poz. 1271 i Nr 214, poz. 1806, z 2003 r. Nr 80, poz. 717 i Nr 162, poz. 1568, z 2004 r. Nr 102, poz. 1055 i Nr 116, poz. 1203, z 2005 r. Nr 172, poz. 1441 i Nr 175, poz. 1457, z 2006 r. Nr 17, poz. 128 i Nr 181, poz. 1337 oraz z 2007 r. Nr 48, poz. 327.

² Zmiany wymienionej ustawy zostały ogłoszone w Dz. U. z 2004 r. Nr 6, poz. 41 i Nr 141, poz. 1492, z 2005 r. Nr 113, poz. 954 i Nr 130, poz. 1087 oraz z 2006 r. Nr 45, poz. 319 i Nr 225, poz. 1635.

Załącznik nr 1 do uchwały Rady Miejskiej w Bystrzycy Kłodzkiej z dnia 28 września 2007 r. (poz. 3617)



Załącznik nr 2 do uchwały Rady Miejskiej w Bystrzycy Kłodzkiej z dnia 28 września 2007 r. (poz. 3617)

Rozstrzygnięcie o sposobie rozpatrzenia uwag wniesionych do projektu planu miejscowego zagospodarowania przestrzennego terenu położonego w Bystrzycy Kłodzkiej przy ulicy Strażackiej

Na podstawie artykułu 20 ust. 1 ustawy z dnia 27 marca 2003 roku o planowaniu i zagospodarowaniu przestrzennym (Dz. U. z 2003 r. Nr 80, poz. 717 z późniejszymi zmianami) Rada Miejska w Bystrzycy Kłodzkiej rozstrzyga, co następuje:

Na podstawie wykazu sporządzonego przez Burmistrza Miasta i załączonego do dokumentacji planistycznej w sprawie braku uwag do projektu planu miejscowego zagospodarowania przestrzennego wyłożonego do publicznego wglądu wraz z prognozą skutków wpływu ustaleń planu na środowisko, nie rozstrzyga się o sposobie ich rozpatrzenia.

Załącznik nr 3 do uchwały Rady Miejskiej w Bystrzycy Kłodzkiej z dnia 28 września 2007 r. (poz. 3617)

Rozstrzygnięcie o sposobie realizacji zadań z zakresu infrastruktury technicznej zasad ich finansowania

Na podstawie art. 20 ust. 1 ustawy z 27 marca 2003 r. o planowaniu i zagospodarowaniu przestrzennym (Dz. U. Nr 80, poz. 717 z późn. zm.) i art. 7 ust. 1 pkt 1, 2 i 3 ustawy z 8 marca 1990 r. o samorządzie gminnym (t.j. Dz. U. Nr 142, poz. 1591 z 2001 r. z późn. zm.) oraz art. 184 ust. 2 ustawy z dnia 30 czerwca 2005 r. o finansach publicznych (Dz. U. Nr 249, poz. 2104 z 2005 r. z późn. zm.) Rada Miejska w Bystrzycy Kłodzkiej rozstrzyga, co następuje:

§ 1

Inwestycje z zakresu infrastruktury technicznej, które służą zaspokajaniu zbiorowych potrzeb mieszkańców gminy, stanowią zadanie własne gminy.

§ 2

Ustalenia „Miejscowego planu zagospodarowania przestrzennego terenu położonego w Bystrzycy Kłodzkiej przy ulicy Strażackiej” nie przewidują potrzeby ani obowiązku realizacji zadań inwestycyjnych z zakresu infrastruktury technicznej, które należą do zadań własnych gminy.

§ 3

W związku z ustaleniami § 2 podejmowanie rozstrzygnięcia o sposobie realizacji zadań z zakresu infrastruktury technicznej oraz zasad ich finansowania uznaje się za bezprzedmiotowe.

3618**UCHWAŁA RADY MIEJSKIEJ MIEROSZOWA**

z dnia 30 października 2007 r.

w sprawie określenia wysokości stawek podatku od nieruchomości, opłat od posiadania psów oraz zwolnień z tych podatków i opłat na 2008 rok

Na podstawie art. 18 ust. 2 pkt 8 ustawy z dnia 8 marca 1990 r. o samorządzie gminnym (tekst jednolity Dz. U. z 2001 r. Nr 142, poz. 1591 z późn. zm.), art. 5 ust. 1, art. 7 ust. 3, art. 19 pkt 1 lit. „f” ustawy z dnia 12 stycznia 1991 r. o podatkach i opłatach lokalnych (t.j. Dz. U. z 2006 r. Nr 121, poz. 844 z późn. zm.) w związku z obwieszczeniem Ministra Finansów z dnia 26 lipca 2007 r. w sprawie górnych granic stawek kwotowych podatków i opłat lokalnych w 2008 r. (M. P. z dnia 3 sierpnia 2007 r. Nr 47, poz. 557) Rada Miejska Mieroszowa uchwala, co następuje:

§ 1

1. Ustala się następujące stawki podatku od nieruchomości obowiązujące w roku 2008:
 - 1) od gruntów związanych z prowadzeniem działalności gospodarczej, bez względu na sposób ich zakwalifikowania w ewidencji gruntów i budynków – **0,68 zł/m²** powierzchni,
 - 2) od gruntów pod jeziorami, zajętych na zbiorniki wodne retencyjne lub elektrowni wodnych – **3,52 zł** od 1 ha powierzchni,
 - 3) od pozostałych gruntów, w tym zajętych na prowadzenie odpłatnej statutowej działalności pożytku publicznego przez organizacje pożytku publicznego – **0,33 zł/m²** powierzchni,
 - 4) od budynków mieszkalnych lub ich części – **0,57 zł/m²** p.u.,
 - 5) od budynków związanych z prowadzeniem działalności gospodarczej oraz od budynków mieszkalnych lub ich części zajętych na prowadzenie tej działalności gospodarczej – **18,50 zł/m²** p.u.,
 - 6) od budynków lub ich części zajętych na prowadzenie działalności gospodarczej w zakresie obrotu kwalifikowanym materiałem siewnym – **8,86 zł/m²** p.u.,
 - 7) od budynków lub ich części zajętych na prowadzenie działalności gospodarczej w zakresie udzielania świadczeń zdrowotnych – **3,69 zł/m²** p.u.,
 - 8) od pozostałych budynków, w tym zajętych na prowadzenie odpłatnej statutowej działalności pożytku publicznego przez organizacje pożytku publicznego – **5,50 zł/ m²** p.u.,
 - 9) od budowli – **2%** ich wartości określonej na podstawie art. 4 ust. 1 pkt 3 oraz ust. 3–7 ustawy o podatkach i opłatach lokalnych (t.j. Dz. U. z 2006 r. Nr 121, poz. 844 z późniejszymi zmianami).
2. Zwalnia się od podatku od nieruchomości, nieruchomości i części tych nieruchomości przeznaczone na prowadzenie działalności: kulturalnej, sportowo-rekreacyjnej, ochrony przeciwpożarowej, opieki

społecznej oraz zatrudnieniu i przeciwdziałaniu bezrobociu realizujące zadania własne gminy.

3. Zwalnia się od podatku od nieruchomości budynki i grunty związane z działalnością opiekuńczo-wychowawczą.
4. Zwolnienie, o którym mowa w ust. 2, jest pomocą de minimis i jej wielkość nie może przekroczyć 200.000 EURO w okresie 3 kolejnych lat podatkowych.

§ 2

1. Ustala się stawkę opłaty od posiadania psów w wysokości **35 zł** od jednego psa.
2. Opłata od posiadania psów jest płatna jednorazowo, bez wezwania w terminie do dnia 31 marca 2008 roku.
3. Osoby fizyczne, które weszły w posiadanie psa w ciągu roku podatkowego, obowiązane są do opłaty proporcjonalnej części podatku w terminie 30 dni od daty wejścia w posiadanie.

§ 3

Wykonanie uchwały powierza się Burmistrzowi Mieroszowa.

§ 4

Uchwała podlega ogłoszeniu na tablicy ogłoszeń Urzędu Miejskiego w Mieroszowie.

§ 5

Uchwała wchodzi w życie po upływie czternastu dni od dnia jej ogłoszenia w Dzienniku Urzędowym Województwa Dolnośląskiego z mocą obowiązującą od 1 stycznia 2008 r.

PRZEWODNICZĄCA
RADY MIEJSKIEJ

JUSTYNA ROGULSKA

3619**UCHWAŁA RADY MIEJSKIEJ MIEROSZOWA**

z dnia 30 października 2007 r.

**w sprawie określenia stawek podatku od środków transportowych
na 2008 rok**

Na podstawie art. 18 ust. 2 pkt 8 ustawy z dnia 8 marca 1990 r. o samorządzie gminnym (tekst jednolity Dz. U. z 2001 r. Nr 142, poz. 1591 z późn. zm.), art. 8 i art. 10 ustawy z dnia 12 stycznia 1991 r. o podatkach i opłatach lokalnych (t.j. Dz. U. z 2006 r. Nr 121, poz. 844 z późn. zm.), w związku z obwieszczeniem Ministra Finansów z dnia 26 lipca 2007 r. w sprawie górnych granic stawek kwotowych podatków i opłat lokalnych w 2008 r. (M. P. z 3 sierpnia 2007 r. Nr 47, poz. 557) oraz w związku z obwieszczeniem Ministra Finansów z dnia 10 października 2007 r. (M. P. z 2007 r. Nr 76, poz. 813) Rada Miejska Mieroszowa uchwala, co następuje:

§ 1

1. Ustala się stawki podatku od środków transportowych w następujących wysokościach:

1) od samochodu ciężarowego o dopuszczalnej masie całkowitej pojazdu powyżej 3,5 tony i poniżej 12 ton:

a) powyżej 3,5 t do 5,5 t
włącznie - 636,00 zł

b) powyżej 5,5 t do 9 ton
włącznie - 1.060,00 zł

c) powyżej 9 ton - 1.272,00 zł

2) od samochodu ciężarowego o dopuszczalnej masie całkowitej równej i wyższej niż 12 ton stawki określa załącznik nr 1 do uchwały,

3) od ciągnika siodłowego i balastowego przystosowanego do używania łącznie z naczepą lub przyczepą o dopuszczalnej masie całkowitej zespołu pojazdów od 3,5 tony i poniżej 12 ton - 1.485,00 zł

4) od ciągnika siodłowego i balastowego przystosowanego do używania łącznie z naczepą lub przyczepą o dopuszczalnej masie całkowitej zespołu pojazdów równej lub wyższej niż 12 ton stawki określa załącznik nr 2 do uchwały,

5) od przyczepy i naczepy, które łącznie z pojazdem silnikowym posiadają dopuszczalną masę całkowitą od 7 ton i poniżej 12 ton - 1.272,00 zł z wyjątkiem związanych wyłącznie z działalnością rolniczą prowadzoną przez podatnika podatku rolnego,

6) od przyczepy i naczepy, które łącznie z pojazdem silnikowym posiadają dopuszczalną masę całkowitą równą lub wyższą niż 12 ton, z wyjątkiem związanych wyłącznie z działalnością rolniczą prowadzoną przez podatnika podatku rolnego - stawki określa załącznik nr 3,

7) od autobusu, w zależności od liczby miejsc do siedzenia:

a) do 30 miejsc - 1.485,00 zł

b) powyżej 30 miejsc - 1.877,00 zł

§ 2

Wykonanie uchwały powierza się Burmistrzowi Mieroszowa.

§ 3

Uchwała podlega ogłoszeniu na tablicy ogłoszeń Urzędu Miejskiego w Mieroszowie.

§ 4

Uchwała wchodzi w życie po upływie czternastu dni od dnia jej ogłoszenia w Dzienniku Urzędowym Województwa Dolnośląskiego z mocą obowiązującą od 1 stycznia 2008 r.

PRZEWODNICZĄCA
RADY MIEJSKIEJ

JUSTYNA ROGULSKA

**Załącznik nr 1 do uchwały Rady
Miejskiej Mieroszowa z dnia 30 paź-
dziernika 2007 r. (poz. 3619)**

Liczba osi i dopuszczalna masa całkowita (w tonach)		Stawka podatku (w złotych)	
nie mniej niż	mniej niż	oś jezdna (osie jezdne) z zawieszeniem pneumatycznym lub zawieszeniem uznanym za równoważne	inne systemy zawieszenia osi jezdnych
Dwie osie			
12	13	1.320	1.400
13	14	1.340	1.430
14	15	1.360	1.460
15		1.380	1.490
Trzy osie			
12	17	1.400	1.520
17	19	1.420	1.550
19	21	1.440	1.580
21	23	1.460	1.610
23	25	1.480	1.640
25		1.500	1.670
Cztery osie i więcej			
12	25	1.700	1.800
25	27	1.750	2.000
27	29	1.800	2.100
29	31	1.900	2.452
31		2.000	2.452

**Załącznik nr 2 do uchwały Rady
Miejskiej Mieroszowa z dnia 30 paź-
dziernika 2007 r. (poz. 3619)**

Liczba osi i dopuszczalna masa całkowita zespołu pojazdów: ciągnik siodłowy + naczepa, ciągnik balastowy + przyczepa (w tonach)		Stawka podatku (w złotych)	
nie mniej niż	mniej niż	oś jezdna (osie jezdne) z zawieszeniem pneumatycznym lub zawieszeniem uznanym za równoważne	inne systemy zawieszenia osi jezdnych
dwie osie			
12	18	600	1.200
18	25	800	1.400
25	31	1.000	1.600
31		1.413	1.936
trzy osie			
12	40	1.400	1.723
40		1.723	2.505

Załącznik nr 3 do uchwały Rady Miejskiej Mieroszowa z dnia 30 października 2007 r. (poz. 3619)

Liczba osi i dopuszczalna masa całkowita zespołu pojazdów: naczepa/przyczepa + pojazd silnikowy (w tonach)		Stawka podatku (w złotych)	
nie mniej niż	mniej niż	oś jezdna (osie jezdne) z zawieszeniem pneumatycznym lub zawieszeniem uznanym za równoważne	inne systemy zawieszenia osi jezdnych
jedna oś			
12	18	300	700
18	25	500	800
25		600	900
dwie osie			
12	28	700	1.000
28	33	800	1.200
33	38	900	1.400
38		1.150	1.700
trzy osie			
12	38	1.100	1.494
38		1.200	1.770

3620

UCHWAŁA RADY MIEJSKIEJ MIEROSZOWA

z dnia 30 października 2007 r.

w sprawie zarządzenia poboru w drodze inkasa podatku od nieruchomości, podatku rolnego, podatku leśnego, opłaty od posiadania psów oraz wyznaczenia inkasentów i określenia wysokości wynagrodzenia za inkaso

Na podstawie art. 18 ust. 2 pkt 8 ustawy z dnia 8 marca 1990 r. o samorządzie gminnym (t.j. Dz. U. z 2001 r. Nr 142, poz. 1591 z późn. zm.), art. 6 ust. 12 ustawy z dnia 12 stycznia 1991 r. o podatkach i opłatach lokalnych (Dz. U. z 2006 r. Nr 121, poz. 844 z późn. zm.), art. 6b ustawy z dnia 15 listopada 1984 r. o podatku rolnym (t.j. Dz. U. z 2006 r. Nr 136, poz. 969 z późn. zm.) i art. 6 ust. 8 ustawy z dnia 30 października 2002 r. o podatku leśnym (Dz. U. z 2002 r. Nr 200, poz. 1682 z późn. zm.) Rada Miejska Mieroszowa uchwala, co następuje:

§ 1

1. Zarządza się pobór w drodze inkasa podatku od nieruchomości od osób fizycznych, podatku rolnego od osób fizycznych, podatku leśnego od osób fizycznych i opłaty od posiadania psów.
2. Określa się następujących inkasentów uprawnionych do pobierania wymienionych w pkt 1 podatków i opłat w osobach:
 - 1) Ewa Fonfara – Sołectwo Golińsk
 - 2) Małgorzata Świst – Sołectwo Kowalowa
 - 3) Józef Kucharski – Sołectwo Różana
 - 4) Danuta Kamińska-Franczak – Sołectwo Nowe Siodło
 - 5) Zbigniew Zaparty – Sołectwo Rybnica Leśna
 - 6) Agnieszka Mądrzak-Wendycz – Sołectwo Unisław Śląski

- 7) Bernadyna Grzeszuk – Sołectwo Sokołowsko
- 8) Joanna Cydzik – Sołectwo Łączna
- 9) Helena Rakoczy – miasto Mieroszów
3. Zarządzenie poboru podatków i opłat w drodze inkasa nie wyklucza uiszczenia należności bezpośrednio na właściwy rachunek bankowy Urzędu Miejskiego w Mieroszowie.
4. Określa się wynagrodzenie za inkaso w wysokości 20% pobranego podatku od nieruchomości od osób fizycznych, podatku rolnego od osób fizycznych i podatku leśnego od osób fizycznych.
5. Za inkaso opłaty od posiadania psów ustala się wynagrodzenie w wysokości 6% pobranej opłaty.

§ 2

Wykonanie uchwały powierza się Burmistrzowi Mieroszowa.

§ 3

Traci moc uchwała nr XVII/108/03 Rady Miejskiej Mieroszowa z dnia 27 listopada 2003 r. w sprawie zarządzenia poboru w drodze inkasa podatku od nieruchomości, podatku rolnego, podatku leśnego i od posiadania psów oraz wyznaczenia inkasentów i określenia wysokości wynagrodzenia za inkaso.

§ 4

Traci moc uchwała nr XI/43/07 Rady Miejskiej Mieroszowa z dnia 31 maja 2007 r. w sprawie zmiany uchwały nr XVII/108/03 Rady Miejskiej Mieroszowa z dnia 27 listopada 2003 r. w sprawie zarządzenia poboru w drodze inkasa podatku od nieruchomości,

podatku rolnego, podatku leśnego, wyznaczenia inkasentów i określenia wysokości wynagrodzenia za inkaso.

§ 5

Uchwała wchodzi w życie po upływie 14 dni od dnia jej ogłoszenia w Dzienniku Urzędowym Województwa Dolnośląskiego z mocą obowiązującą od 1 stycznia 2008 r.

PRZEWODNICZĄCA
RADY MIEJSKIEJ

JUSTYNA ROGULSKA

3621**UCHWAŁA RADY MIEJSKIEJ W KARPACZU**

z dnia 14 listopada 2007 r.

**w sprawie ustalenia wysokości stawek podatku
od środków transportowych**

Na podstawie art. 18 ust. 2 pkt 8 ustawy z dnia 8 marca 1990 r. o samorządzie gminnym (tekst jednolity Dz. U. z 2001 r. Nr 142, poz. 1591; z 2002 r. Nr 23, poz. 220, Nr 62, poz. 558, Nr 113, poz. 984, Nr 153, poz. 1271, Nr 214, poz. 1806; z 2003 r. Nr 80, poz. 717, Nr 162, poz. 1568; z 2004 r. Nr 102, poz. 1055, Nr 116, poz. 1203, Nr 167, poz. 1759; z 2005 r. Nr 172, poz. 1441, Nr 175, poz. 1457; z 2006 r. Nr 17, poz. 128, Nr 181, poz. 1337 i z 2007 r. Nr 138, poz. 974, Nr 173, poz. 1218) oraz art. 10 ustawy z dnia 12 stycznia 1991 r. o podatkach i opłatach lokalnych (t.j. Dz. U. z 2006 r. Nr 121, poz. 844; Nr 220, poz. 1601; Nr 225, poz. 1635; Nr 245, poz. 1775; Nr 249, poz. 1828; Nr 251, poz. 1847) uchwała się, co następuje:

§ 1

Stawki podatku od środków transportowych uchwała się następująco:

1. Od autobusów oraz samochodów ciężarowych przystosowanych do przewozu osób o liczbie miejsc siedzących, łącznie z kierowcą bez względu na rok produkcji oraz wpływ na środowisko naturalne:
 - a) mniejszej niż 15 miejsc 515,00 zł
 - b) nie mniej niż 15 miejsc, a mniej niż 30 miejsc 939,00 zł
 - c) równej lub wyższej niż 30 miejsc 1953,00 zł
2. Od samochodów ciężarowych o dopuszczalnej masie całkowitej bez względu na rok produkcji, rodzaj zawieszenia oraz wpływu na środowisko naturalne:
 - a) powyżej 3,5 tony do 5,5 tony włącznie 662,00 zł
 - b) powyżej 5,5 tony do 9 ton włącznie 1103,00 zł
 - c) powyżej 9 ton 1324,00 zł
3. Od samochodów ciężarowych dwuosioowych o dopuszczalnej masie całkowitej bez względu na rok produkcji, rodzaj zawieszenia oraz wpływ na środowisko naturalne:
 - a) od 12 ton do 13 ton 1258,00 zł
 - b) od 13 ton włącznie do 14 ton 1357,00 zł
 - c) od 14 ton włącznie do 15 ton 1446,00 zł
 - d) od 15 ton włącznie i powyżej 1744,00 zł
4. Od samochodów ciężarowych trzyosioowych o dopuszczalnej masie całkowitej bez względu na rok produkcji, rodzaj zawieszenia oraz wpływ na środowisko naturalne:
 - a) od 12 ton do 17 ton 1334,00 zł
 - b) od 17 ton włącznie do 19 ton 1500,00 zł
 - c) od 19 ton włącznie do 21 ton 1642,00 zł
 - d) od 21 ton włącznie do 23 ton 1805,00 zł
 - e) od 23 ton włącznie do 25 ton 1970,00 zł
 - f) od 25 ton włącznie i powyżej 2052,00 zł

5. Od samochodów ciężarowych czteroosiowych o dopuszczalnej masie całkowitej bez względu rok produkcji oraz wpływ na środowisko naturalne:

o dopuszczalnej masie całkowitej (w tonach)		z zawieszeniem pneumatycznym lub uznanym za równoważne	z innymi systemami zawieszenia osi jezdnych
nie mniej niż	mniej niż		
12	25	1971,00 zł	1971,00 zł
25	27	2123,00 zł	2123,00 zł
27	29	2242,00 zł	2274,00 zł
29	31	2342,00 zł	2450,00 zł
31		2442,00 zł	2528,00 zł

6. Od ciągników siodłowych i balastowych o dopuszczalnej masie całkowitej zespołu pojazdów bez względu na rok produkcji oraz wpływ na środowisko naturalne:

- a) od 3,5 tony do 6 ton 331,00 zł
b) od 6 ton włącznie do 12 ton 607,00 zł

7. Od ciągników siodłowych i balastowych dwuosioowych o dopuszczalnej masie całkowitej zespołu pojazdów bez względu na rok produkcji oraz wpływ na środowisko naturalne:

o dopuszczalnej masie całkowitej zespołu pojazdów (w tonach)		z zawieszeniem pneumatycznym lub uznanym za równoważne	z innymi systemami zawieszenia osi jezdnych
nie mniej niż	mniej niż		
12	18	880,00 zł	880,00 zł
18	25	1210,00 zł	1210,00 zł
25	31	1504,00 zł	1504,00 zł
31		1965,00 zł	1996,00 zł

8. Od ciągników siodłowych i balastowych trzyosioowych o dopuszczalnej masie całkowitej zespołu pojazdów bez względu na rok produkcji oraz wpływ na środowisko naturalne:

o dopuszczalnej masie całkowitej zespołu pojazdów (w tonach)		z zawieszeniem pneumatycznym lub uznanym za równoważne	z innymi systemami zawieszenia osi jezdnych
nie mniej niż	mniej niż		
12	40	1953,00 zł	1953,00 zł
40		2442,00 zł	2528,00 zł

9. Od przyczep i naczep o dopuszczalnej masie całkowitej zespołu pojazdów bez względu na rok produkcji: od 7 ton włącznie do 12 ton 717,00 zł

10. Od przyczep i naczep jednoosiowych o dopuszczalnej masie całkowitej zespołu pojazdów bez względu na rodzaj zawieszenia oraz rok produkcji:

- a) od 12 ton włącznie do 18 ton 780,00 zł
b) od 18 ton włącznie do 25 ton 1096,00 zł
c) od 25 ton włącznie i powyżej 1230,00 zł

11. Od przyczep i naczep dwuosioowych o dopuszczalnej masie całkowitej zespołu pojazdów bez względu na rodzaj zawieszenia oraz na rok produkcji:

- a) od 12 ton włącznie do 28 ton 1043,00 zł
b) od 28 ton włącznie do 33 ton 1242,00 zł
c) od 33 ton włącznie do 38 ton 1545,00 zł
d) od 38 ton włącznie i powyżej 1825,00 zł

12. Od przyczep i naczep trzyosioowych o dopuszczalnej masie całkowitej zespołu pojazdów bez względu na rodzaj zawieszenia oraz rok produkcji:

- a) od 12 ton włącznie do 38 ton 1545,00 zł
b) od 38 ton włącznie i powyżej 1953,00 zł

§ 2

Wykonanie uchwały powierza się Burmistrzowi Miasta.

§ 3

Uchwała wchodzi w życie po upływie 14 dni od dnia ogłoszenia w Dzienniku Urzędowym Województwa Dolnośląskiego, jednak nie wcześniej niż od 1 stycznia 2008 roku.

§ 4

Z dniem 1 stycznia 2008 roku tracą moc:

1. Uchwała nr XX/111/03 Rady Miejskiej w Karpaczu z dnia 25 listopada 2003 r. w sprawie ustalenia podatku od środków transportowych.
2. Uchwała nr XXII/136/03 Rady Miejskiej w Karpaczu z dnia 30 grudnia 2003 roku w sprawie zmiany uchwały nr XX/111/03 Rady Miejskiej w Karpaczu z dnia 25 listopada 2003 r. w sprawie ustalenia podatku od środków transportowych.

PRZEWODNICZĄCY
RADY MIEJSKIEJ

LUCJAN SZPIŁA

3622**UCHWAŁA RADY MIEJSKIEJ W KARPACZU**

z dnia 14 listopada 2007 r.

w sprawie ustalenia stawek podatku od nieruchomości

Na podstawie art. 18 ust. 2 pkt 8 ustawy z dnia 8 marca 1990 r. o samorządzie gminnym (tekst jednolity Dz. U. z 2001 r. Nr 142, poz. 1591; z 2002 r. Nr 23, poz. 220, Nr 62, poz. 558, Nr 113, poz. 984, Nr 153, poz. 1271, Nr 214, poz. 1806; z 2003 r. Nr 80, poz. 717, Nr 162, poz. 1568; z 2004 r. Nr 102, poz. 1055, Nr 116, poz. 1203, Nr 167, poz. 1759; z 2005 r. Nr 172, poz. 1441, Nr 175, poz. 1457; z 2006 r. Nr 17, poz. 128, Nr 181, poz. 1337 i z 2007 r. Nr 138, poz. 974, Nr 173, poz. 1218) oraz art. 5 ust. 1 i art. 6 ust. 13 ustawy z dnia 12 stycznia 1991 r. o podatkach i opłatach lokalnych (tekst jednolity Dz. U. z 2006 r. Nr 121, poz. 844; Nr 220, poz. 1601; Nr 225, poz. 1635; Nr 245, poz. 1775; Nr 249, poz. 1828; Nr 251, poz. 1847) uchwala się, co następuje:

§ 1

Stawki podatku od nieruchomości ustala się następująco:

1. Od budynków lub ich części:
 - a) mieszkalnych – 0,55 zł od 1 m² powierzchni użytkowej,
 - b) związanych z prowadzeniem działalności gospodarczej oraz od budynków mieszkalnych lub ich części zajętych na prowadzenie działalności gospodarczej – 18,43 zł od 1 m² powierzchni użytkowej,
 - c) zajętych na prowadzenie działalności gospodarczej w zakresie obrotu kwalifikowanym materiałem siewnym – 8,63 zł od 1 m² powierzchni użytkowej,
 - d) zajętych na prowadzenie działalności gospodarczej w zakresie udzielania świadczeń zdrowotnych – 3,71 zł od 1 m² powierzchni użytkowej,
 - e) pozostałych, w tym zajętych na prowadzenie odpłatnej statutowej działalności pożytku publicznego przez organizacje pożytku publicznego – 6,20 zł od 1 m² powierzchni użytkowej.

§ 2

2. Od budowli:
 - a) skoczni narciarskich, rynien snowboardowych – 0,5% ich wartości określonej na podstawie art. 4 ust. 1 pkt 3 i ust. 3–7 ustawy o podatkach i opłatach lokalnych,
 - b) pozostałych – 2% ich wartości określonej na podstawie art. 4 ust. 1 pkt 3 i ust. 3–7 ustawy o podatkach i opłatach lokalnych.
3. Od gruntów:
 - a) związanych z prowadzeniem działalności gospodarczej, bez względu na sposób zakwalifikowania w ewidencji gruntów i budynków – 0,69 zł za 1 m² powierzchni,
 - b) pod jeziorami, zajętych na zbiorniki wodne retencyjne lub elektrowni wodnych – 3,65 zł od 1 ha powierzchni,
 - c) pozostałych, w tym zajętych na prowadzenie odpłatnej statutowej działalności pożytku publicznego przez organizacje pożytku publicznego – 0,34 zł od 1 m² powierzchni.

Wzór informacji o nieruchomościach i obiektach budowlanych dla osób fizycznych określa załącznik nr 1 do niniejszej uchwały.

§ 3

Wzór deklaracji w sprawie podatku od nieruchomości dla osób prawnych, jednostek organizacyjnych, w tym spółek nieposiadających osobowości prawnej, jednostek organizacyjnych Agencji Nieruchomości Rolnych, a także jednostek organizacyjnych Państwowego Gospodarstwa Leśnego Lasy Państwowe określa załącznik nr 2 do niniejszej uchwały.

§ 4

Wykonanie uchwały powierza się Burmistrzowi Miasta.

§ 5

Z dniem 1 stycznia 2008 roku traci moc uchwała nr II/13/06 Rady Miejskiej w Karpaczu z dnia 6 grudnia 2006 roku w sprawie ustalenia stawek podatku od nieruchomości.

§ 6

Uchwała wchodzi w życie po upływie 14 dni od dnia ogłoszenia w Dzienniku Urzędowym Województwa Dolnośląskiego i obowiązuje od roku podatkowego 2008.

PRZEWODNICZĄCY
RADY MIEJSKIEJ

LUCJAN SZPIŁA

Załącznik nr 1 do Uchwały Nr .XI/124/07
Rady Miejskiej w Karpaczu
z dnia 14 listopada 2007 roku

Urząd Miejski
Wydział Finansowy
ul. Konstytucji 3 Maja 54
58-540 Karpacz

**INFORMACJE O NIERUCHOMOŚCIACH
I OBIEKTACH BUDOWLANYCH
DLA OSÓB FIZYCZNYCH**

Karpacz, ulica.....
(położenie nieruchomości)

.....
numer PESEL

.....
(właściciel lub współwłaściciele, użytkownik wieczysty, posiadacz, inni)

.....
numer NIP

.....
(miejsce zamieszkania lub adres do korespondencji)

.....
numer PKD

.....
(data nabycia bądź zmiany użytkowania nieruchomości)

- właściciel/współwłaściciel nieruchomości
- użytkownik wieczysty
- posiadacz samoistny/zależny nieruchomości

PODSTAWA OPODATKOWANIA		*/ Powierzchnia nieruchomości	
WYSZCZEGÓLNIENIE		Powierzchnia nieruchomości obiektu budowlanego/ wartość budowli	objektu budowlanego wartość budowli zwolniona z opodatkowania podatkiem od nieruchomości na podstawie art. 7 ustawy
1	BUDYNKI MIESZKALNE lub ich części	m2	m2
2	BUDYNKI lub ich części ZWIĄZANE Z PROWADZENIEM DZIAŁALNOŚCI GOSPODARCZEJ	m2	
	BUDYNKI mieszkalne lub ich części ZAJĘTE NA PROWADZENIE DZIAŁALNOŚCI GOSPODARCZEJ	m2	m2
3	BUDYNKI lub ich części ZAJĘTE NA PROWADZENIE DZIAŁALNOŚCI GOSPODARCZEJ W ZAKRESIE OBROTU KWALIFIKOWANYM MATERIAŁEM SIEWNYM	m2	m2
4	BUDYNKI lub ich części ZAJĘTE NA PROWADZENIE DZIAŁALNOŚCI GOSPODARCZEJ W ZAKRESIE UDZIELANIA ŚWIADCZEŃ ZDROWOTNYCH	m2	m2
5	BUDYNKI POZOSTAŁE lub ich części (dot budynków niemieszkalnych np. Garaże, budynki gospodarcze, szopy, wiaty, komórki, stodoły, obory i inne)	m2	m2
6	BUDOWLE	<i>Wartość amortyzacyjna budowli podana w złotych</i>	zł
7	GRUNTY	ZWIĄZANE Z PROWADZENIEM DZIAŁALNOŚCI GOSPODARCZEJ bez względu na sposób zakwalifikowania w ewidencji gruntów i budynków	m2
	POD JEZIORAMI, zajęte na zbiorniki wodne retencyjne lub elektrowni wodnych	m2	m2
	POZOSTAŁE	m2	m2

***) PODAĆ DOKŁADNĄ PODSTAWĘ ZWOLNIENIA WYNIKAJĄCĄ z art.7 ustawy z dnia 12 stycznia 1991 o podatkach i opłatach lokalnych**

POUCZENIE:

- Podatnik, który uchylając się od opodatkowania, nie ujawnia właściwemu organowi przedmiotu lub podstawy opodatkowania lub nie składa informacji o nieruchomościach i obiektach budowlanych, podlega karze grzywny do 720 stawek dziennych albo karze pozbawienia wolności, albo obu tym karom łącznie (art.54 §1 Ustawy – Kodeks karny skarbowy Dz. U z 1999r. Nr 83, poz 930 z późniejszymi zmianami)
- Podatnik, który składając organowi podatkowemu, innemu uprawnionemu organowi lub płatnikowi deklarację lub oświadczenie, podaje nieprawdę lub zataja prawdę albo nie dopełnia obowiązku zawiadomienia o zmianie objętych nimi danych, przez co naraża podatek na uszczuplenie podlega karze grzywny do 720 stawek dziennych albo karze pozbawienia wolności, albo obu tym karom łącznie (art. 56 §1 Ustawy – Kodeks karny skarbowy Dz. U z 1999r. Nr 83, poz 930 z późniejszymi zmianami)
- O wszelkich zmianach mających wpływ na wysokość podatku od nieruchomości, należy zawiadomić organ podatkowy, w terminie 14 dni od zaistnienia zmiany (art.6 ust.6 ustawy z dnia 12 stycznia 1991r. O podatkach i opłatach lokalnych (t.j.: Dz. U. z 2006r. Nr.121 poz.844 z późn. zm.)
- Obowiązek składania informacji o nieruchomościach i obiektach budowlanych dotyczy również podatników korzystających ze zwolnień na mocy przepisów ustawy o podatkach i opłatach lokalnych.(art 6 ust 10 ustawy o podatkach i opłatach lokalnych)
- Powierzchnię pomieszczeń lub ich części oraz część kondygnacji o wysokości w świetle od 1,40 m do 2,20 m zalicza się do powierzchni użytkowej budynku w 50%, a jeżeli wysokość jest mniejsza niż 1,40 m, powierzchnię tę pomija się.

Karpacz, dnia.....rok

.....
(podpis osoby składającej informację)

Załącznik nr 2 do Uchwały Nr XI/124/07
Rady Miejskiej w Karpaczu
z dnia 14 listopada 2007 roku

**DEKLARACJA NA PODATEK
OD NIERUCHOMOŚCI NA ROK.....**

Urząd Miejski
Wydział Finansowy
ul. Konstytucji 3 Maja 54
58-540 Karpacz

.....
(pieczęć nagłówkowa podatnika)

.....
(adres nieruchomości)

Osoba składająca deklarację:

- właściciel / współwłaściciel nieruchomości
- użytkownik wieczysty
- posiadacz samoistny / zależny nieruchomości
- posiadacz nieruchomości lub ich części albo obiektów budowlanych lub ich części

Nr NIP

Nr PKD.....

WYSZCZEGÓLNIENIE	Podstawa opodatkowania		*Powierzchnia nieruchomości/ wartość budowl zwolniona z opodatkowania podstawie art. 7 ustawy	Stawka podatkowa	Kwota podatku
	Powierzchnia nieruchomości/ wartość budowl				
1 BUDYNKI MIESZKALNE- lub ich części					
2 BUDYNKI lub ich części ZWIĄZANE Z PROWADZENIEM DZIAŁALNOŚCI GOSPODARCZEJ oraz BUDYNKI MIESZKALNE lub ich części ZAJĘTE NA PROWADZENIE DZIAŁALNOŚCI GOSPODARCZEJ					
3 BUDYNKI lub ich części ZAJĘTE NA PROWADZENIE DZIAŁALNOŚCI GOSPODARCZEJ W ZAKRESIE OBROTU KWALIFIKOWANYM MATERIAŁEM SIEWNYM					
4 BUDYNKI lub ich części ZAJĘTE NA PROWADZENIE DZIAŁALNOŚCI GOSPODARCZEJ W ZAKRESIE UDZIELANIA ŚWIADCZEŃ ZDROWOTNYCH					
5 BUDYNKI POZOSTAŁE lub ich części (dot. budynków niemieszkalnych zajętych na działalność statutową, garaże itp.), z wyjątkiem zajętych na działalność gospodarczą					
6 BUDOWLE	Wartość w zł				
7 GRUNTY	ZWIĄZANE Z PROWADZENIEM DZIAŁALNOŚCI GOSPODARCZEJ bez względu na sposób zakwalifikowania w ewidencji gruntów i budynków				
	POD JEZIORAMI, zajęte na zbiorniki wodne retencyjne lub elektrowni wodnych				
	Pozostale				
RAZEM PODATEK OD NIERUCHOMOŚCI (PO ZAOKRĄGLENIU DO PEŁNYCH ZŁ)					

*podać dokładną podstawę zwolnienia, wynikającą z art. 7 ustawy z dnia 12 stycznia 1991 roku o podatkach i opłatach lokalnych

.....
(imię i nazwisko osoby odpowiedzialnej
za sporządzenie deklaracji)

.....
(podpis kierownika jednostki)

.....
(podpis księgowego)

..... dnia

POUCZENIE:

OSOBY PRAWNE, JEDNOSTKI ORGANIZACYJNE ORAZ SPÓŁKI NIEPOSIADAJĄCE OSOBOWOŚCI PRAWNEJ, JEDNOSTKI ORGANIZACYJNE AGENCJI NIERUCHOMOŚCI ROLNYCH, A TAKŻE JEDNOSTKI ORGANIZACYJNE PAŃSTWOWEGO GOSPODARSTWA LEŚNEGO LASY PAŃSTWOWE, są obowiązane:

- składać organowi podatkowemu właściwemu ze względu na miejsce położenia przedmiotów opodatkowania, deklaracje na podatek od nieruchomości na dany rok podatkowy, do dnia 15 stycznia tego roku.
- jeżeli obowiązek podatkowy powstał po tej dacie - w terminie 14 dni od dnia wystąpienia okoliczności uzasadniających powstanie tego obowiązku,
- odpowiednio skorygować deklaracje w razie zaistnienia zdarzenia mającego wpływ na wysokość opodatkowania, w terminie 14 dni od dnia zaistnienia tego zdarzenia,
- wpłacać obliczony w deklaracji podatek od nieruchomości bez wezwania na rachunek budżetu miasta, w ratach proporcjonalnych do czasu trwania obowiązku podatkowego, w terminie do dnia 15 każdego miesiąca.

UWAGA! Obowiązek składania deklaracji na podatek od nieruchomości, dotyczy również podatników korzystających ze zwolnień na mocy przepisów art.6 ust.10 ustawy z dnia 12 stycznia 1991 roku o podatkach i opłatach lokalnych.

Podatnik, który uchylając się od opodatkowania, nie ujawnia właściwemu organowi przedmiotu opodatkowania lub nie składa deklaracji na podatek od nieruchomości, podlega karze grzywny do 720 stawek dziennych albo karze pozbawienia wolności do lat 3, albo obu tym karom łącznie (art.54 par.1 Ustawy – Kodeks karny skarbowy Dz. U. z 1999 r. Nr 83, poz.930 z późniejszymi zmianami).

- **Podstawy opodatkowania, kwoty podatków, zaokrągla się w ten sposób, że kwoty podatków wynoszące :**

mniej niż 50 groszy pomija się,

50 i więcej groszy podwyższa się do pełnych złotych

(art 63 ustawy § 1 z dnia 29 sierpnia 1997 r - Ordynacja podatkowa (tj. Dz.U. z 2005 r Nr 8 poz. 60 z późn. zm)

- Powierzchnię pomieszczeń lub ich części oraz część kondygnacji o wysokości w świetle od 1,40 m do 2,20 m zalicza się do powierzchni użytkowej budynku w 50%, a jeżeli wysokość jest mniejsza niż 1,40 m, powierzchnię tę pomija się.

Na mocy przepisu art.3 a §1 pkt 1 i §2 pkt 1 ustawy z dnia 17 czerwca 1966r. o postępowaniu egzekucyjnym w administracji (jednolity tekst: Dz.U. Z 2005r. Nr 229, poz.1954 z późniejszymi zmianami) w zakresie zobowiązań powstałych w przypadkach określonych w art.21 §1 pkt 1 ustawy – Ordynacja podatkowa (tj Dz.U. z 2005 r Nr 8 poz. 60 z późniejszymi zmianami), jeżeli wynikają one z deklaracji lub zeznania złożonego przez podatnika, stosuje się egzekucję administracyjną.

Niniejsza deklaracja stanowi podstawę do wystawienia tytułu wykonawczego i wszczęcia postępowania egzekucyjnego.

3623**UCHWAŁA RADY MIEJSKIEJ W KARPACZU**

z dnia 14 listopada 2007 r.

w sprawie ustalenia wysokości stawki opłaty miejscowej, terminów jej płatności oraz sposobu jej poboru

Na podstawie art. 18 ust. 2 pkt 8 ustawy z dnia 8 marca 1990 r. o samorządzie gminnym (tekst jednolity Dz. U. z 2001 r. Nr 142, poz. 1591; z 2002 r. Nr 23, poz. 220, Nr 62, poz. 558, Nr 113, poz. 984, Nr 153, poz. 1271, Nr 214, poz. 1806; z 2003 r. Nr 80, poz. 717, Nr 162, poz. 1568; z 2004 r. Nr 102, poz. 1055, Nr 116, poz. 1203, Nr 167, poz. 1759; z 2005 r. Nr 172, poz. 1441, Nr 175, poz. 1457; z 2006 r. Nr 17, poz. 128, Nr 181, poz. 1337 i z 2007 r. Nr 138, poz. 974, Nr 173, poz. 1218) oraz art. 19 pkt 1 lit. b i pkt 2 ustawy z dnia 12 stycznia 1991 r. o podatkach i opłatach lokalnych (t.j. Dz. U. z 2006 r. Nr 121, poz. 844; Nr 220, poz. 1601; Nr 225, poz. 1635; Nr 245, poz. 1775; Nr 249, poz. 1828; Nr 251, poz. 1847) w związku z uchwałą nr IX/60/86 Wojewódzkiej Rady Narodowej w Jeleniej Górze z dnia 27 stycznia 1986 r. w sprawie określenia miejscowości posiadających walory turystyczne, w których można pobierać opłatę miejscową (Dziennik Urzędowy Województwa Jeleniogórskiego Nr 7, poz. 22) uchwała się, co następuje:

§ 1

Opłata miejscowa pobierana jest od osób fizycznych przebywających dłużej niż dobę w celach turystycznych, wypoczynkowych lub szkoleniowych na terenie Miasta Karpacz.

§ 2

Ustala się stawkę opłaty miejscowej w wysokości 1,70 zł dziennie.

§ 3

Od indywidualnego pobytu dzieci i młodzieży szkolnej, studentów do 26 roku życia oraz emerytów i rencistów opłatę miejscową ustala się w wysokości 0,85 zł dziennie.

§ 4

1. Zarządza się pobór opłaty miejscowej w drodze inkasa.
2. Inkasentami ustanawia się przedsiębiorców świadczących usługi hotelarskie.

§ 5

Poboru opłaty miejscowej dokonuje się od dnia zgłoszenia faktu przebywania lub w dniu zameldowania.

§ 6

Rozliczenie i wpłata pobranych przez inkasentów kwot opłaty miejscowej następuje do dnia 10 każdego miesiąca za miesiąc poprzedni na konto Urzędu Miejskiego BZ WBK SA I O Karpacz nr 49 1090 1926 0000 0005 1416 2884.

§ 7

Ustala się wynagrodzenie prowizyjne za inkaso opłaty miejscowej w wysokości 10% pobranych i wpłaconych kwot.

§ 8

Wykonanie uchwały powierza się Burmistrzowi Miasta.

§ 9

Uchwała wchodzi w życie po upływie 14 dni od dnia ogłoszenia w Dzienniku Urzędowym Województwa Dolnośląskiego i obowiązuje od roku podatkowego 2008.

§ 10

Z dniem 1 stycznia 2008 roku tracą moc:

1. Uchwała nr XX/109/03 Rady Miejskiej w Karpaczu z dnia 25 listopada 2003 r. w sprawie ustalenia wysokości stawki opłaty miejscowej, terminów jej płatności oraz sposobu jej poboru.
2. Uchwała nr XXXV/229/04 Rady Miejskiej w Karpaczu z dnia 16 listopada 2004 r. w sprawie zmiany uchwały nr XX/109/03 Rady Miejskiej w Karpaczu z dnia 25 listopada 2003 r. w sprawie ustalenia wysokości stawki opłaty miejscowej, terminów jej płatności oraz sposobu jej poboru.

PRZEWODNICZĄCY
RADY MIEJSKIEJ

LUCJAN SZPIŁA

3624**UCHWAŁA RADY MIEJSKIEJ W KARPACZU**

z dnia 14 listopada 2007 r.

**w sprawie ustalenia dziennych stawek opłaty targowej
na terenie miasta Karpacz**

Na podstawie art. 18 ust. 2 pkt 8 ustawy z dnia 8 marca 1990 r. o samorządzie gminnym (tekst jednolity Dz. U. z 2001 r. Nr 142, poz. 1591; z 2002 r. Nr 23, poz. 220, Nr 62, poz. 558, Nr 113, poz. 984, Nr 153, poz. 1271, Nr 214, poz. 1806; z 2003 r. Nr 80, poz. 717, Nr 162, poz. 1568; z 2004 r. Nr 102, poz. 1055, Nr 116, poz. 1203, Nr 167, poz. 1759; z 2005 r. Nr 172, poz. 1441, Nr 175, poz. 1457; z 2006 r. Nr 17, poz. 128, Nr 181, poz. 1337 i z 2007 r. Nr 138, poz. 974, Nr 173, poz. 1218) oraz art. 15 i art. 19 pkt 1 lit. a i pkt 2 ustawy z dnia 12 stycznia 1991 r. o podatkach i opłatach lokalnych (t.j. Dz. U. z 2006 r. Nr 121, poz. 844; Nr 220, poz. 1601; Nr 225, poz. 1635; Nr 245, poz. 1775; Nr 249, poz. 1828; Nr 251, poz. 1847) uchwała się, co następuje:

§ 1

1. Opłatę targową za każdy dzień handlu ustala się wg następujących stawek:
 - 1) przy sprzedaży z przyczepy ciągnikowej i samochodu ciężarowego:
 - a) artykułów branży przemysłowej – 55,00 zł
 - b) artykułów branży spożywczej – 33,00 zł
 - 2) przy sprzedaży z samochodu osobowego:
 - a) artykułów branży przemysłowej – 44,00 zł
 - b) artykułów branży spożywczej – 28,00 zł
 - 3) przy sprzedaży z ręki, koszyka itp.:
 - a) artykułów spożywczych i rolnych – 9,00 zł
 - b) runa leśnego – 5,50 zł
 - 4) przy sprzedaży z saturatora, wózka:
 - a) napojów bezalkoholowych – 11,50 zł
 - b) napojów alkoholowych – 33,00 zł
 - 5) przy sprzedaży z lodówki, lody chłodniczej – 8,00 zł
 - 6) przy sprzedaży z namiotu – za 1 m² powierzchni namiotu – 2,00 zł, z tym że stawka opłaty targowej nie może przekroczyć 631,94 zł dziennie,
 - 7) w przypadku zorganizowania kiermaszy i innych imprez okolicznościowych, od okazjonalnej sprzedaży: waty cukrowej, lodów, baloników, zabawek itp. – 22,00 zł,
 - 8) przy sprzedaży artykułów okolicznościowych z okazji świąt:
 - a) choinek – 33,00 zł
 - b) ryb – 33,00 zł
 - c) gałązek choinkowych i innych artykułów świątecznych – 5,50 zł
 - d) kwiatów, wieńców, zniczy – 55,00 zł
 - 9) przy sprzedaży w sposób niewymieniony w pkt. 1–8:
 - a) artykułów branży przemysłowej – 16,50 zł
 - b) artykułów branży spożywczej – 9,00 zł
 - c) przy łącznej sprzedaży artykułów branży spożywczej i przemysłowej – 16,50 zł
 - d) artykułów kolekcjonerskich, staroci, obrazów – 44,00 zł
2. Stawki określone w ust. 1 pkt. 8 obowiązują w okresach:
 - 1) w tygodniu poprzedzającym Wielkanoc,
 - 2) od 30 października do 2 listopada,
 - 3) w tygodniu poprzedzającym święta Bożego Narodzenia,

§ 2

Zwalnia się od opłaty targowej sezonową sprzedaż w ogródkach letnich przyległych do lokali gastronomicznych, stanowiących integralną część tych lokali.

§ 3

1. Zarządza się pobór opłaty targowej w drodze inkasa.
2. Poboru opłaty targowej dokonują inkasenci Pan Artur Siwicki i Pan Sebastian Tomaszewski.
3. Rozliczenie i wpłata zainkasowanych opłat targowych następuje na rachunek bankowy Urzędu Miejskiego w Karpaczu następnego dnia powszedniego po dniu poboru opłaty.
4. Inkasentowi opłaty targowej ustala się wynagrodzenie prowizyjne brutto w wysokości 30% od osiągniętych wpływów zainkasowanych opłat.

§ 4

Wykonanie uchwały powierza się Burmistrzowi Miasta.

§ 5

Uchwała wchodzi w życie po upływie 14 dni od dnia ogłoszenia w Dzienniku Urzędowym Województwa Dolnośląskiego i obowiązuje od roku podatkowego 2008.

§ 6

Z dniem 1 stycznia 2008 roku tracą moc:

1. Uchwała nr II/14/06 Rady Miejskiej w Karpaczu z dnia 6 grudnia 2006 r. w sprawie ustalenia dziennych stawek opłaty targowej na terenie miasta Karpacza.
2. Uchwała nr V/52/07 Rady Miejskiej w Karpaczu z dnia 20 marca 2007 r. w sprawie zmiany uchwały nr II/14/06 Rady Miejskiej w Karpaczu z dnia 6 grudnia 2006 r. w sprawie ustalenia dziennych stawek opłaty targowej na terenie miasta Karpacza.

PRZEWODNICZĄCY
RADY MIEJSKIEJ

LUCJAN SZPIŁA

3625**UCHWAŁA RADY MIEJSKIEJ W SOBÓTCE**

z dnia 16 listopada 2007 r.

**w sprawie określenia wysokości stawek podatku
od środków transportowych**

Na podstawie art. 18 ust. 2 pkt 8, art. 40 ust. 1 ustawy z dnia 8 marca 1990 r. o samorządzie gminnym (Dz. U. z 2001 r. Nr 142, poz. 1591 z późn. zm.), art. 10 ust. 1 i 2, art. 12b ust. 4 ustawy z dnia 12 stycznia 1991 r. o podatkach i opłatach lokalnych (Dz. U. z 2006 r. Nr 121, poz. 844 z późn. zm.) Rada Miejska w Sobótce uchwała:

§ 1

Określa się wysokość stawek podatku od środków transportowych:

1. od samochodów ciężarowych o dopuszczalnej masie całkowitej pojazdu:

- a) powyżej 3,5 tony do 5,5 tony włącznie 649,00 zł
 b) powyżej 5,5 tony do 9 ton włącznie 1.081,00 zł
 c) powyżej 9 ton, a poniżej 12 ton 1.298,00 zł

2. od samochodów ciężarowych o dopuszczalnej masie całkowitej równej i wyższej niż 12 ton wg poniższej tabeli:

Masa całkowita		Stawka podatku (w zł)	
nie mniej niż	mniej niż	Oś jezdna z zawieszeniem pneumatycznym lub zawieszeniem uznanym za równoważne	Inne systemy zawieszenia osi jezdnych
Dwie osie			
12 ton	13 ton	55,00	154,00
13 ton	14 ton	154,00	425,00
14 ton	15 ton	425,00	599,00
15 ton	-	599,00	1.354,00
Trzy osie			
12 ton	17 ton	154,00	268,00
17 ton	19 ton	268,00	548,00
19 ton	21 ton	548,00	713,00
21 ton	23 tony	713,00	1.097,00
23 tony	25 ton	1.097,00	1.706,00
25 ton	-	1.097,00	1.706,00
Cztery osie i więcej			
12 ton	25 ton	713,00	722,00
25 ton	27 ton	722,00	1.127,00
27 ton	29 ton	1.127,00	1.789,00
29 ton	31 ton	1.789,00	2.580,00
31 ton	-	1.789,00	2.580,00

3. od ciągników siodłowych i balastowych przystosowanych do używania łącznie z naczepą lub przyczepą o opuszczalnej masie całkowitej zespołu pojazdów:

- a) od 3,5 tony i poniżej 5,5 tony 648,00 zł
 b) od 5,5 tony i poniżej 9 ton 1.081,00 zł
 c) od 9 ton i poniżej 12 ton 1.514,00 zł

4. od ciągników siodłowych i balastowych przystosowanych do używania łącznie z naczepą lub przyczepą, o dopuszczalnej masie całkowitej zespołu pojazdów równej lub wyższej niż 12 ton wg poniższej tabeli:

Dopuszczalna masa całkowita zespołu pojazdów ciągnik siodłowy + naczepa, ciągnik balastowy + przyczepa w tonach		Stawka podatku (w zł)	
nie mniej niż	mniej niż	Oś jezdna z zawieszeniem pneumatycznym lub zawieszeniem uznanym za równoważne	Inne systemy zawieszenia osi jezdnych
Dwie osie			
12 ton	18 ton	55,00	55,00
18 ton	25 ton	287,00	520,00
25 ton	31 ton	607,00	995,00
31 ton	-	1.529,00	1.994,00
Trzy osie i więcej			
12 ton	40 ton	1.348,00	1.863,00
40 ton	-	1.863,00	2.580,00

5. od przyczep i naczep, które łącznie z pojazdem silnikowym posiadają dopuszczalną masę całkowitą od 7 ton i poniżej 12 ton, z wyjątkiem związanych wyłącznie z działalnością rolniczą prowadzoną przez podatnika podatku rolnego:

- od 7 ton i poniżej 12 ton 1.298,00 zł

6. od przyczep lub naczep, które łącznie z pojazdem silnikowym posiadają dopuszczalną masę całkowitą równą lub wyższą niż 12 ton, z wyjątkiem związanych wyłącznie z działalnością rolniczą prowadzoną przez podatnika podatku rolnego według poniższej tabeli:

Dopuszczalna masa całkowita zespołu pojazdów: naczepa, przyczepa + pojazd silnikowy w tonach		Stawka podatku (w zł)	
nie mniej niż	mniej niż	Oś jezdna z zawieszeniem pneumatycznym lub zawieszeniem uznanym za równoważne	Inne systemy zawieszenia osi jezdnych
Jedna oś			
12 ton	18 ton	55,00	55,00
18 ton	25 ton	193,00	346,00
25 ton	-	346,00	608,00
Dwie osie			
12 ton	28 ton	229,00	336,00
28 ton	33 tony	664,00	920,00
33 tony	38 ton	920,00	1.398,00
38 ton	-	1.244,00	1.839,00
Trzy osie			
12 ton	38 ton	732,00	1.020,00
38 ton	-	1.020,00	1.385,00

7. od autobusów w zależności od liczby miejsc do siedzenia:

- a) mniej niż 30 miejsc 541,00 zł
b) równej lub wyższej niż 30 miejsc 1.914,00 zł

§ 2

Wykonanie uchwały powierza się Burmistrzowi Miasta i Gminy.

§ 3

Traci moc uchwała nr XLVIII/336/06r. Rady Miejskiej w Sobótce z dnia 26 października 2006 r. w sprawie określenia wysokości stawek podatku od środków transportowych.

§ 4

Uchwała wchodzi w życie po upływie 14 dni od dnia ogłoszenia w Dzienniku Urzędowym Województwa Dolnośląskiego z mocą obowiązującą od dnia 1 stycznia 2008 r.

PRZEWODNICZĄCY
RADY MIEJSKIEJ

JANUSZ KOZYRSKI

3626**UCHWAŁA RADY MIEJSKIEJ W SOBÓTCE**

z dnia 16 listopada 2007 r.

**w sprawie obniżenia ceny skupu żyta przyjmowanej jako podstawa
obliczania podatku rolnego**

Na podstawie art. 18 ust. 2 pkt 8 ustawy z dnia 8 marca 1990 r. o samorządzie gminnym (tekst jednolity Dz. U. z 2001 r. Nr 142, poz. 1591 z późn. zm.) oraz w związku z art. 6 ustawy z dnia 15 listopada 1984 r. o podatku rolnym (tekst jednolity Dz. U. z 2006 r. Nr 136, poz. 969) Rada Miejska w Sobótce uchwala, co następuje:

§ 1

Obniża się na terenie Gminy Sobótka średnią cenę skupu żyta przyjmowaną jako podstawa obliczania podatku rolnego w 2008 r. określoną w komunikacie Prezesa Głównego Urzędu Statystycznego z kwoty 58,29 zł za q do kwoty 50,- zł za 1 q.

§ 2

Wykonanie uchwały powierza się Burmistrzowi Miasta i Gminy Sobótka.

§ 3

Uchwała wchodzi w życie po upływie 14 dni od dnia ogłoszenia w Dzienniku Urzędowym Województwa Dolnośląskiego z mocą obowiązującą od dnia 1 stycznia 2008 roku.

PRZEWODNICZĄCY
RADY MIEJSKIEJ

JANUSZ KOZYRSKI

3627**UCHWAŁA RADY MIEJSKIEJ W KOWARACH**

z dnia 19 listopada 2007 r.

**w sprawie ustalenia ilości licencji na transport drogowy taksówką osobową
na obszarze miasta Kowary na 2008 rok**

Na podstawie art. 18 ust. 2 pkt 15 i art. 40 ust. 3 ustawy z dnia 8 marca 1990 r. o samorządzie gminnym (tekst jednolity Dz. U. z 2001 r. Nr 142, poz. 1591 z późn. zm.) w związku z art. 6 ust. 6 ustawy z dnia 6 września 2001 r. o transporcie drogowym (tekst jednolity Dz. U. z 2007 r. Nr 125, poz. 874) Rada Miejska w Kowarach uchwala, co następuje:

§ 1

Ustala się liczbę przeznaczonych do wydania w 2008 r. nowych licencji na wykonywanie transportu drogowego taksówką w ilości 5 licencji.

§ 2

Wykonanie uchwały powierza się Burmistrzowi Miasta Kowary.

§ 3

Uchwała wchodzi w życie po upływie 14 dni od dnia opublikowania w Dzienniku Urzędowym Województwa Dolnośląskiego, z mocą obowiązującą od 1 stycznia 2008 r.

PRZEWODNICZĄCY
RADY MIEJSKIEJ

TADEUSZ CWCYNAR

3628**UCHWAŁA RADY MIASTA ZGORZELEC**

z dnia 20 listopada 2007 r.

**w sprawie określenia wysokości stawek podatku
od środków transportowych**

Działając na podstawie art. 18 ust. 2 pkt 8 ustawy z dnia 8 marca 1990 r. o samorządzie gminnym (tekst jednolity Dz. U. z 2001 r. Nr 142, poz. 1591, zm. z 2002 r. Nr 23, poz. 220, Nr 62, poz. 558, Nr 113, poz. 984, Nr 153, poz. 1271, Nr 214, poz. 1806, z 2003 r. Nr 80, poz. 717, Nr 162, poz. 1568, z 2004 r. Nr 102, poz. 1055, Nr 116, poz. 1203, z 2005 r. Nr 172, poz. 1441, z 2006 r. Nr 17, poz. 128, Nr 181, poz. 1337, z 2007 r. Nr 48, poz. 327, Nr 138, poz. 974, Nr 173, poz. 1218) oraz art. 10 ust. 1, 2 ustawy z dnia 12 stycznia 1991 r. o podatkach i opłatach lokalnych (tekst jednolity Dz. U. z 2006 r. Nr 121, poz. 844, Nr 220, poz. 1601, Nr 225, poz. 1635, Nr 245, poz. 1775, Nr 249, poz. 1828, Nr 251, poz. 1847) Rada Miasta Zgorzelec uchwala, co następuje:

§ 1

Określa się wysokość stawek podatku od środków transportowych:**1. Od samochodów ciężarowych o dopuszczalnej masie całkowitej pojazdu:**

- | | |
|--|-------------|
| a) powyżej 3,5 tony do 5,5 tony włącznie | 580,00 zł |
| b) powyżej 5,5 tony do 9 ton włącznie | 970,00 zł |
| c) powyżej 9 ton i poniżej 12 ton | 1.165,00 zł |

2. Od samochodów ciężarowych w zależności od liczby osi, dopuszczalnej masy całkowitej pojazdu i rodzaju zawieszenia:

- | | |
|--|-------------|
| 1) o dwóch osiach z zawieszeniem pneumatycznym, zawieszeniem równoważnym lub innym systemem zawieszenia i dopuszczalnej masie całkowitej: | |
| a) nie mniej niż 12 ton, mniej niż 13 ton | 1.100,00 zł |
| b) nie mniej niż 13 ton, mniej niż 14 ton | 1.200,00 zł |
| c) nie mniej niż 14 ton, mniej niż 15 ton | 1.230,00 zł |
| d) nie mniej niż 15 ton | 1.260,00 zł |
| 2) o trzech osiach z zawieszeniem pneumatycznym, zawieszeniem równoważnym lub innym systemem zawieszenia i dopuszczalnej masie całkowitej: | |
| a) nie mniej niż 12 ton, mniej niż 17 ton | 1.100,00 zł |
| b) nie mniej niż 17 ton, mniej niż 19 ton | 1.200,00 zł |
| c) nie mniej niż 19 ton, mniej niż 21 ton | 1.250,00 zł |
| d) nie mniej niż 21 ton, mniej niż 23 tony | 1.400,00 zł |
| e) nie mniej niż 23 tony, mniej niż 25 ton | 1.580,00 zł |
| f) nie mniej niż 25 ton | 1.600,00 zł |
| 3) o czterech osiach i więcej z zawieszeniem pneumatycznym, zawieszeniem równoważnym | |

lub innym systemem zawieszenia i dopuszczalnej masie całkowitej:

- | | |
|---|-------------|
| a) nie mniej niż 12 ton, mniej niż 25 ton | 1.650,00 zł |
| b) nie mniej niż 25 ton, mniej niż 27 ton | 1.750,00 zł |
| c) nie mniej niż 27 ton, mniej niż 29 ton | 1.850,00 zł |
| d) nie mniej niż 29 ton, mniej niż 31 ton | |
| - z zawieszeniem pneumatycznym lub zawieszeniem uznanym za równoważne | 2.200,00 zł |
| - z innymi systemami zawieszenia | 2.453,00 zł |
| e) nie mniej niż 31 ton | |
| - z zawieszeniem pneumatycznym lub zawieszeniem uznanym za równoważne | 2.220,00 zł |
| - z innymi systemami zawieszenia | 2.453,00 zł |

3. Od ciągników siodłowych i balastowych przystosowanych do używania łącznie z naczepą lub przyczepą o dopuszczalnej masie całkowitej zespołu pojazdów:

od 3,5 tony i poniżej 12 ton 1.350,00 zł

4. Od ciągników siodłowych i balastowych przystosowanych do używania łącznie z naczepą lub przyczepą o dopuszczalnej masie całkowitej zespołu pojazdów, w zależności od liczby osi, dopuszczalnej masy całkowitej pojazdu i rodzaju zawieszenia:

- | | |
|---|-------------|
| 1) o dwóch osiach z zawieszeniem pneumatycznym, zawieszeniem równoważnym lub innym systemem zawieszenia i dopuszczalnej masie całkowitej: | |
| a) nie mniej niż 12 ton, mniej niż 18 ton | 1.650,00 zł |
| b) nie mniej niż 18 ton, mniej niż 25 ton | 1.700,00 zł |
| c) nie mniej niż 25 ton, mniej niż 31 ton | 1.750,00 zł |

- | | | |
|--|-------------|---|
| d) nie mniej niż 31 ton | | systemem zawieszenia i dopuszczalnej masie całkowitej zespołu pojazdów: |
| - z zawieszeniem pneumatycznym lub zawieszeniem uznanym za równoważne | 1.770,00 zł | a) nie mniej niż 12 ton, mniej niż 28 ton |
| - z innymi systemami zawieszenia | 1.936,00 zł | b) nie mniej niż 28 ton, mniej niż 33 tony |
| 2) o trzech osiach z zawieszeniem pneumatycznym, zawieszeniem równoważnym lub innym systemem zawieszenia i dopuszczalnej masie całkowitej: | | c) nie mniej niż 33 tony, mniej niż 38 ton |
| a) nie mniej niż 12 ton, mniej niż 40 ton | 1.810,00 zł | d) nie mniej niż 38 ton |
| b) nie mniej niż 40 ton | | 3) o trzech osiach z zawieszeniem pneumatycznym, zawieszeniem równoważnym lub innym systemem zawieszenia i dopuszczalnej masie całkowitej zespołu pojazdów: |
| - z zawieszeniem pneumatycznym lub zawieszeniem uznanym za równoważne | 1.820,00 zł | a) nie mniej niż 12 ton, mniej niż 38 ton |
| - z innymi systemami zawieszenia | 2.505,00 zł | b) nie mniej niż 38 ton |
- 5. Od przyczep i naczep, z wyjątkiem związanych wyłącznie z działalnością rolniczą prowadzoną przez podatnika podatku rolnego, które łącznie z pojazdem silnikowym posiadają dopuszczalną masę całkowitą:**
- | | |
|---------------------------|-------------|
| od 7 ton i poniżej 12 ton | 1.160,00 zł |
|---------------------------|-------------|
- 6. Od przyczep i naczep, z wyjątkiem związanych wyłącznie z działalnością rolniczą prowadzoną przez podatnika podatku rolnego, które łącznie z pojazdem silnikowym posiadają dopuszczalną masę całkowitą:**
- | | |
|--|-------------|
| 1) o jednej osi z zawieszeniem pneumatycznym, zawieszeniem równoważnym lub innym systemem zawieszenia i dopuszczalnej masie całkowitej zespołu pojazdów: | |
| a) nie mniej niż 12 ton, mniej niż 18 ton | 1.000,00 zł |
| b) nie mniej niż 18 ton, mniej niż 25 ton | 1.100,00 zł |
| c) nie mniej niż 25 ton | 1.200,00 zł |
| 2) o dwóch osiach z zawieszeniem pneumatycznym, zawieszeniem równoważnym lub innym | |
- 7. Od autobusów, w zależności od liczby miejsc do siedzenia:**
- | | |
|-------------------------------------|-------------|
| a) mniejszej niż 30 miejsc | 715,00 zł |
| b) równej lub wyższej niż 30 miejsc | 1.375,00 zł |

§ 2

Wykonanie uchwały powierza się Burmistrzowi Miasta.

§ 3

Traci moc uchwała nr 315/05 Rady Miasta Zgorzelec z dnia 23 listopada 2005 r. w sprawie określenia wysokości stawek podatku od środków transportowych opublikowana w Dzienniku Urzędowym Województwa Dolnośląskiego z 2005 r. Nr 250, poz. 4089.

§ 4

Uchwała wchodzi w życie po upływie 14 dni od dnia opublikowania w Dzienniku Urzędowym Województwa Dolnośląskiego, nie wcześniej niż od 1 stycznia 2008 roku.

PRZEWODNICZĄCY RADY

ARTUR BIELIŃSKI

3629**UCHWAŁA RADY MIASTA ZGORZELEC**

z dnia 20 listopada 2007 r.

w sprawie zmiany uchwały w sprawie opłaty od posiadania psów

Działając na podstawie art. 18 ust. 2 pkt 8 ustawy z dnia 8 marca 1990 r. o samorządzie gminnym (tekst jednolity Dz. U. z 2001 r. Nr 142, poz. 1591, zm. z 2002 r. Nr 23, poz. 220, Nr 62, poz. 558, Nr 113, poz. 984, Nr 153, poz. 1271, Nr 214, poz. 1806, z 2003 r. Nr 80, poz. 717, Nr 162, poz. 1568, z 2004 r. Nr 102, poz. 1055, Nr 116, poz. 1203, z 2005 r. Nr 172, poz. 1441, z 2006 r. Nr 17, poz. 128, Nr 181, poz. 1337, z 2007 r. Nr 48, poz. 327, Nr 138, poz. 974, Nr 173, poz. 1218), art. 19 pkt 1 lit. f ustawy z dnia 12 stycznia 1991 r. o podatkach i opłatach lokalnych (tekst jednolity Dz. U. z 2006 r. Nr 121, poz. 844, Nr 220, poz. 1601, Nr 225, poz. 1635, Nr 245, poz. 1775, Nr 249, poz. 1828, Nr 251, poz. 1847) Rada Miasta Zgorzelec uchwala, co następuje

§ 1

W uchwale Rady Miasta nr 108/07 z dnia 30 października 2007 r. w sprawie opłaty od posiadania psów wprowadza się następujące zmiany:

- 1) § 7 otrzymuje brzmienie: „Uchwała wchodzi w życie po upływie 14 dni od dnia opublikowania w Dzienniku Urzędowym Województwa Dolnośląskiego, nie wcześniej niż od 1 stycznia 2008 r.”

§ 2

Wykonanie uchwały powierza się Burmistrzowi Miasta Zgorzelec.

§ 3

Uchwała wchodzi w życie po upływie 14 dni od dnia opublikowania w Dzienniku Urzędowym Województwa Dolnośląskiego, nie wcześniej niż od 1 stycznia 2008 r.

PRZEWODNICZĄCY RADY

ARTUR BIELIŃSKI

3630

UCHWAŁA RADY MIEJSKIEJ W STRZEGOMIU

z dnia 21 listopada 2007 r.

w sprawie obniżenia średniej ceny skupu żyta dla celów wymiaru podatku rolnego

Na podstawie art. 18 ust. 2 pkt 8 ustawy z dnia 8 marca 1990 r. o samorządzie gminnym (Dz. U. z 2001 r. Nr 142, poz. 1591 z późn. zm.), art. 6 ust. 3, art. 6b ustawy z dnia 15 listopada 1984 r. o podatku rolnym (Dz. U. z 2006 r. Nr 136, poz. 969 z późn. zm.) Rada Miejska w Strzegomiu uchwala, co następuje:

§ 1

1. Obniża się cenę skupu żyta do celów wymiaru podatku rolnego ogłoszoną w Komunikacie Prezesa Głównego Urzędu Statystycznego z dnia 17 października 2007 r. w sprawie średniej ceny skupu żyta za okres pierwszych trzech kwartałów 2007 r. (M. P. Nr 77, poz. 831), stanowiącą podstawę obliczania podatku rolnego na terenie Gminy Strzegom z kwoty 58,29 zł za 1 dt na kwotę 38,00 zł za 1 dt.
2. Cena skupu żyta ustalona w ust. 1 obowiązuje od 1 stycznia 2008 roku.

§ 2

Podatek rolny płatny jest za pośrednictwem banków, urzędów pocztowych na koszt zobowiązanego oraz w kasie Urzędu Miejskiego i za pośrednictwem inkasentów.

§ 3

Wykonanie uchwały powierza się Burmistrzowi Strzegomia.

§ 4

Traci moc uchwała nr 80/06 Rady Miejskiej w Strzegomiu z dnia 30 listopada 2006 r. w sprawie średniej ceny skupu żyta dla celów wymiaru podatku rolnego.

§ 5

Uchwała wchodzi w życie po upływie 14 dni od dnia ogłoszenia w Dzienniku Urzędowym Województwa Dolnośląskiego.

PRZEWODNICZĄCY
RADY MIEJSKIEJ

TADEUSZ WASYLISZYN

3631**UCHWAŁA RADY MIEJSKIEJ W STRZEGOMIU**

z dnia 21 listopada 2007 r.

w sprawie stawek podatku od nieruchomości

Na podstawie art. 18 ust. 2 pkt 8 ustawy z dnia 8 marca 1990 r. o samorządzie gminnym (Dz. U. z 2001 r. Nr 142, poz. 1591 z późn. zm.), art. 5, art. 6 ust. 12, art. 7 ust. 3 ustawy z dnia 12 stycznia 1991 r. o podatkach i opłatach lokalnych (Dz. U. z 2006 r. Nr 121, poz. 844 z późn. zm) Rada Miejska w Strzegomiu uchwała, co następuje:

§ 1

Określa się roczne stawki podatku od nieruchomości obowiązujące od dnia 1 stycznia 2008 roku w następującej wysokości:

1. Od budynków mieszkalnych lub ich części – od 1 m² powierzchni użytkowej – 0,55 zł
2. Od budynków lub ich części związanych z prowadzeniem działalności gospodarczej oraz od budynków mieszkalnych lub ich części zajętych na prowadzenie działalności gospodarczej – od 1 m² powierzchni użytkowej – 18,25 zł
3. Od budynków składowych, to jest komórek niezwiązanych z prowadzeniem gospodarstwa rolnego, oraz pomieszczeń gospodarczych po byłych gospodarstwach rolnych z wyjątkiem zajętych na działalność gospodarczą inną niż rolnicza lub leśna, a będących w posiadaniu emerytów lub rencistów z tytułu prowadzenia gospodarstwa rolnego – od 1 m² powierzchni użytkowej – 3,50 zł
4. Od budynków lub ich części zajętych na prowadzenie działalności gospodarczej w zakresie obrotu kwalifikowanym materiałem siewnym – od 1 m² powierzchni użytkowej – 8,86 zł
5. Od budynków lub ich części zajętych na prowadzenie działalności gospodarczej w zakresie udzielania świadczeń zdrowotnych – od 1 m² powierzchni użytkowej – 3,84 zł
6. Od pozostałych budynków, w tym zajętych na prowadzenie odpłatnej statutowej działalności pożytku publicznego przez organizacje pożytku publicznego – od 1 m² powierzchni użytkowej – 6,15 zł
7. Od budowli – ich wartości określonej na podstawie art. 4 ust. 1 pkt. 3 i ust. 3–7 ustawy o podatkach i opłatach lokalnych – 2%
8. Od gruntów związanych z prowadzeniem działalności gospodarczej, bez względu na sposób zakwalifikowania w ewidencji gruntów i budynków – od 1 m² powierzchni – 0,70 zł
9. Od gruntów pozostałych, w tym zajętych na prowadzenie odpłatnej statutowej działalności pożytku publicznego przez organizacje pożytku publicznego – od 1 m² powierzchni – 0,20 zł

10. Od gruntów pod jeziorami zajętych na zbiorniki wodne retencyjne lub elektrowni wodnych – od 1 ha powierzchni – 3,74 zł.

§ 2

Zwalnia się z opodatkowania podatkiem od nieruchomości budynki gospodarcze służące wyłącznie działalności rolniczej w gospodarstwach rolnych, położone na gruntach innych niż użytki rolne.

§ 3

1. Podatek od nieruchomości z terenu miasta i wsi płatny jest za pośrednictwem banków, urzędów pocztowych na koszt zobowiązanego oraz w kasie Urzędu Miejskiego w Strzegomiu.
2. Podatek od nieruchomości od osób fizycznych, wchodzący w skład zobowiązania pieniężnego, płatny jest za pośrednictwem inkasentów, w kasie Urzędu Miejskiego lub za pośrednictwem banków i urzędów pocztowych na koszt zobowiązanego.

§ 4

Traci moc uchwała nr 81/06 Rady Miejskiej w Strzegomiu z dnia 30 listopada 2006 r. w sprawie stawek podatku od nieruchomości.

§ 5

Wykonanie uchwały powierza się Burmistrzowi Strzegomia.

§ 6

Uchwała wchodzi w życie po upływie 14 dni od dnia ogłoszenia w Dzienniku Urzędowym Województwa Dolnośląskiego.

PRZEWODNICZĄCY
RADY MIEJSKIEJ

TADEUSZ WASYLISZYN

3632**UCHWAŁA RADY MIEJSKIEJ W STRZEGOMIU**

z dnia 21 listopada 2007 r.

w sprawie stawek podatku od środków transportowych

Na podstawie art. 18 ust. 2 pkt 8 ustawy z dnia 8 marca 1990 r. o samorządzie gminnym (Dz. U. z 2001 r. Nr 142, poz. 1591 z późn. zm.), art. 8 i art. 10 ustawy z dnia 12 stycznia 1991 r. o podatkach i opłatach lokalnych (Dz. U. z 2006 r. Nr 121, poz. 844 z późn. zm.) Rada Miejska w Strzegomiu uchwała, co następuje:

§ 1

Określa się stawki roczne podatku od środków transportowych obowiązujące od 1 stycznia 2008 roku od jednego środka transportowego w następującej wysokości:

- 1. Autobusy – w zależności od liczby miejsc do siedzenia**

Do 15 miejsc włącznie	– 600,00 zł
Od 16 do 29 miejsc włącznie	– 850,00 zł
Równiej lub wyższej niż 30 miejsc	– 1.350,00 zł
- 2. Samochody ciężarowe o dopuszczalnej masie całkowitej pojazdu**
 - powyżej 3,5 do 5,5 tony włącznie – 650,00 zł
 - powyżej 5,5 tony do 7 ton włącznie – 950,00 zł
 - powyżej 7 ton do 9 ton włącznie – 1.100,00 zł
 - powyżej 9 ton do poniżej 12 ton – 1.250,00 zł
- 3. Samochody ciężarowe o dopuszczalnej masie całkowitej oraz liczbie osi:**
 - A. dwie osie**
 - nie mniej niż 12 ton – mniej niż 15 ton – 1.300,00 zł
 - nie mniej niż 15 ton – 1.500,00 zł
 - B. trzy osie**
 - nie mniej niż 12 ton – mniej niż 19 ton – 1.900,00 zł
 - nie mniej niż 19 ton – mniej niż 25 ton – 2.000,00 zł
 - nie mniej niż 25 ton – 2.300,00 zł
 - C. cztery osie i więcej**
 - nie mniej niż 12 ton – mniej niż 25 ton – 1.900,00 zł
 - nie mniej niż 25 ton – mniej niż 29 ton – 2.250,00 zł
 - nie mniej niż 29 ton – 2.350,00 zł
- 4. Ciągniki siodłowe i balastowe przystosowane do używania łącznie z naczepą lub przyczepą o dopuszczalnej masie całkowitej zespołu pojazdów**
 - od 3,5 tony do 5,5 tony włącznie 720,00 zł
 - powyżej 5,5 tony do 7 ton włącznie 1.050,00 zł
 - powyżej 7 ton do 9 ton włącznie 1.200,00 zł
 - powyżej 9 ton do poniżej 12 ton 1.450,00 zł
- 5. Ciągniki siodłowe i balastowe przystosowane do używania łącznie z naczepą lub przyczepą o liczbie osi oraz dopuszczalnej masie całkowitej zespołu pojazdów**
 - A. dwie osie**
 - nie mniej niż 12 ton – mniej niż 18 ton – 1.150,00 zł
 - nie mniej niż 18 ton – mniej niż 31 ton – 1.750,00 zł
 - nie mniej niż 31 ton – do 36 ton włącznie – 1.900,00 zł
 - więcej niż 36 ton – 2.000,00 zł
 - B. trzy osie**
 - nie mniej niż 12 ton – mniej niż 31 ton – 1.850,00 zł
 - nie mniej niż 31 ton – do 36 ton włącznie – 1.900,00 zł
 - więcej niż 36 ton – mniej niż 40 ton – 2.050,00 zł
 - nie mniej niż 40 ton – 2.450,00 zł
- 6. Przyczepy i naczepy, które łącznie z pojazdem silnikowym posiadają dopuszczalną masę całkowitą z wyjątkiem związanych wyłącznie z działalnością rolniczą prowadzoną przez podatnika podatku rolnego**
 - od 7 ton do 10 ton włącznie – 600,00 zł
 - powyżej 10 ton do poniżej 12 ton – 900,00 zł
- 7. Przyczepy i naczepy, które łącznie z pojazdem silnikowym posiadają dopuszczalną masę całkowitą z wyjątkiem związanych wyłącznie z działalnością rolniczą prowadzoną przez podatnika podatku rolnego**
 - A. jedna oś**
 - nie mniej niż 12 ton – mniej niż 18 ton – 950,00 zł
 - nie mniej niż 18 ton – mniej niż 25 ton – 1.000,00 zł
 - nie mniej niż 25 ton – 1.100,00 zł
 - B. dwie osie**
 - nie mniej niż 12 ton – mniej niż 18 ton – 1.000,00 zł
 - nie mniej niż 18 ton – mniej niż 28 ton – 1.350,00 zł
 - nie mniej niż 28 ton – do 36 ton włącznie – 1.500,00 zł
 - powyżej 36 ton – 1.900,00 zł
 - C. trzy osie**
 - nie mniej niż 12 ton – mniej niż 18 ton – 1.100,00 zł
 - nie mniej niż 18 ton – mniej niż 28 ton – 1.300,00 zł
 - nie mniej niż 28 ton – do 36 ton włącznie – 1.500,00 zł
 - powyżej 36 ton – 1.650,00 zł

§ 2

Podatek od środków transportowych płatny jest za pośrednictwem banków, urzędów pocztowych na koszt zobowiązanego lub w kasie Urzędu Miejskiego w Strzegomiu.

§ 3

Traci moc uchwała nr 88/05 z dnia 22 listopada 2005 r. Rady Miejskiej w Strzegomiu w sprawie stawek podatku od środków transportowych.

§ 4

Wykonanie uchwały powierza się Burmistrzowi Strzegomia.

§ 5

Uchwała wchodzi w życie po upływie 14 dni od dnia ogłoszenia w Dzienniku Urzędowym Województwa Dolnośląskiego.

PRZEWODNICZĄCY
RADY MIEJSKIEJ

TADEUSZ WASYLISZYN

3633**UCHWAŁA RADY MIEJSKIEJ W STRZEGOMIU**

z dnia 21 listopada 2007 r.

w sprawie opłaty od posiadania psów

Na podstawie art. 18 ust. 2 pkt 8 ustawy z dnia 8 marca 1990 r. o samorządzie gminnym (Dz. U. z 2001 r. Nr 142, poz. 1591 z późn. zm.), art. 18a ust. 1 oraz art. 19 pkt 1 ustawy z dnia 12 stycznia 1991 r. o podatkach i opłatach lokalnych (Dz. U. z 2006 r. Nr 121, poz. 844 z późn. zm.) Rada Miejska w Strzegomiu uchwała, co następuje:

§ 1

Wprowadza się od dnia 1 stycznia 2008 r. na terenie Gminy Strzegom opłatę od posiadania psów.

§ 2

1. Obowiązek zapłaty opłaty od posiadania psów ciąży na osobach fizycznych posiadających psy.
2. Obowiązek zapłaty opłaty od posiadania psów powstaje od dnia 1 stycznia 2008 r., z zastrzeżeniem ust. 3.
3. W przypadku gdy osoba stała się posiadaczem psa po dniu 31 grudnia 2007 r., obowiązek zapłaty opłaty od posiadania psów powstaje od pierwszego dnia miesiąca następującego po miesiącu, w którym osoba stała się posiadaczem psa.
4. Obowiązek zapłaty opłaty od posiadania psów wygasa z końcem miesiąca, w którym osoba przestała być posiadaczem psa.

§ 3

1. Opłata od posiadania psów jest płatna jednorazowo bez wezwania w terminie do dnia 30 czerwca za rok podatkowy w kasie Urzędu Miejskiego lub za pośrednictwem banków i urzędów pocztowych na koszt zobowiązanego.
2. W przypadku powstania obowiązku zapłaty po dniu 30 czerwca roku podatkowego, opłata jest płatna w terminie 14 dni od dnia powstania tego obowiązku.

§ 4

Ustala się roczną stawkę opłaty od posiadania psów obowiązującą na terenie Gminy Strzegom w wysokości 30,00 zł od jednego psa.

§ 5

Jeżeli obowiązek zapłaty opłaty od posiadania psów powstał lub wygasł w ciągu roku podatkowego, stawka opłaty, o której mowa w § 4, ulega obniżeniu proporcjonalnie do liczby miesięcy, w których nie istniał obowiązek zapłaty.

§ 6

1. Pobór opłaty jest poprzedzony rejestracją psa z podaniem imienia, nazwiska i adresu zamieszkania posiadacza psa.
2. Rejestracji podlegają wszystkie psy niezależnie, czy ich posiadanie jest obciążone opłatą od posiadania psa, czy też zwolnione z tej opłaty.
3. Każdemu zarejestrowanemu psu nadaje się numer identyfikacyjny wydany przez Urząd Miejski w Strzegomiu.

§ 7

Wykonanie uchwały powierza się Burmistrzowi Strzegomia.

§ 8

Uchwała wchodzi w życie po upływie 14 dni od dnia ogłoszenia w Dzienniku Urzędowym Województwa Dolnośląskiego.

PRZEWODNICZĄCY
RADY MIEJSKIEJ

TADEUSZ WASYLISZYN

3634

UCHWAŁA RADY GMINY DŁUGOŁĘKA

z dnia 25 września 2007 r.

w sprawie uchwalenia zmiany miejscowego planu zagospodarowania przestrzennego dla obrębu wsi Byków, obszaru obejmującego działkę oznaczoną numerem geodezyjnym 340/8

Na podstawie art. 18 ust. 2 pkt 5 ustawy z dnia 8 marca 1990 r. o samorządzie gminnym (tekst jednolity Dz. U. z 2001 r. Nr 142, poz. 1591 ze zmianami) oraz art. 20 ust. 1 i art. 27 ustawy z dnia 27 marca 2003 r. o planowaniu i zagospodarowaniu przestrzennym (Dz. U. Nr 80, poz. 717 z 2003 r. ze zmianami) oraz w nawiązaniu do uchwały nr XLV/756/06 Rady Gminy Długołęka z dnia 20 października 2006 r. w sprawie przystąpienia do sporządzenia zmiany w uchwale nr XXIV/463/2004 Rady Gminy Długołęka z dnia 27 sierpnia 2004 r. w sprawie uchwalenia miejscowego planu zagospodarowania przestrzennego dla obrębu wsi Byków, po stwierdzeniu zgodności ustaleń projektu zmiany planu z zapisem uchwały nr XXXVI/69/97 Rady Gminy Długołęka z dnia 24 listopada 1997 r. w sprawie uchwalenia Studium uwarunkowań i kierunków zagospodarowania przestrzennego Gminy Długołęka, uchwała się, co następuje:

R o z d z i a ł I

PRZEPISY OGÓLNE

§ 1

Uchwała się zmianę miejscowego planu zagospodarowania przestrzennego dla obrębu wsi Byków, uchwalonego uchwałą nr XXIV/463/2004 Rady Gminy Długołęka z dnia 27 sierpnia 2004 r., opublikowaną w Dzienniku Urzędowym Województwa Dolnośląskiego Nr 193, poz. 3067 z dnia 12 października 2004 r., dla obszaru obejmującego działkę oznaczoną numerem geodezyjnym 340/8 – zwaną **MPZP BYKÓW I**.

§ 2

1. Ustalenia zmiany planu wyrażone są w postaci:
 - 1) Rysunku zmiany planu w skali 1:500 stanowiącego załącznik graficzny nr 1 do niniejszej uchwały, obowiązującego w zakresie: granicy obszaru objętego zmianą planu, funkcji terenu, linii rozgraniczających terenu, nieprzekraczalnych linii zabudowy, strefy kontrolowanej oraz strefy ochronnej gazociągu w/c oraz granicy;
 - 2) Zasad zagospodarowania terenów określonych w rozdziale II niniejszej uchwały;
 - 3) Zasad obsługi w zakresie infrastruktury technicznej określonych w rozdziale III niniejszej uchwały;
 - 4) Zasad ochrony środowiska określonych w rozdziale IV niniejszej uchwały.
2. W ustaleniach niniejszej zmiany planu nie występują poniższe zagadnienia, o których mowa w art. 15 ust. 2 ustawy o planowaniu i zagospodarowaniu przestrzennym:
 - 1) Wymagania wynikające z potrzeb kształtowania przestrzeni publicznych;
 - 2) Granice i sposoby zagospodarowania terenów lub obiektów podlegających ochronie ustalonych na podstawie przepisów odrębnych, w tym te-

renów górniczych, obszarów narażonych na niebezpieczeństwo powodzi oraz zagrożonych osuwaniem się mas ziemnych;

- 3) Szczegółowe zasady i warunki scalania i podziału nieruchomości.

§ 3

Ileokroć w przepisach niniejszej uchwały jest mowa o:

- 1) **zmianie planu** – należy przez to rozumieć **MPZP BYKÓW I**, o którym mowa w § 1 uchwały;
- 2) **rysunku zmiany planu** – należy przez to rozumieć rysunek w skali 1:500 stanowiący integralną część zmiany planu – załącznik nr 1 do niniejszej uchwały;
- 3) **terenie** – należy przez to rozumieć obszar ograniczony na rysunku zmiany planu liniami rozgraniczającymi, oznaczony symbolem funkcji zgodnie z oznaczeniami graficznymi określonymi w legendzie;
- 4) **funkcji terenu** – należy przez to rozumieć przeznaczenie terenu;
- 5) **infrastrukturze towarzyszącej** – należy przez to rozumieć niezbędne urządzenia techniczne, zieleń towarzyszącą i obiekty małej architektury;
- 6) **nieprzekraczalnej linii zabudowy** – należy przez to rozumieć linię, której nie może przekroczyć zewnętrzny obrys budynku;
- 7) **powierzchni zabudowy** – należy przez to rozumieć powierzchnię pod budynkami;
- 8) **obiektach pomocniczych** – należy przez to rozumieć garaże, wiaty i budynki gospodarcze niezwiązane z zabudową zagrodową;
- 9) **inwestycjach uciążliwych** – należy przez to rozumieć inwestycje zaliczone do przedsięwzięć mogących znacząco oddziaływać na środowisko wymagających sporządzenia raportu, zgodnie z wymogami stosownych przepisów o ochronie środowiska.

R o z d z i a ł II

§ 5

ZASADY ZAGOSPODAROWANIA TERENÓW

§ 4

Przeznaczenie terenów, zasady ochrony i kształtowania ładu przestrzennego, parametry i wskaźniki kształtowania zabudowy i zagospodarowania terenu oraz zasady modernizacji, rozbudowy i budowy systemów komunikacji

1. Wyznacza się tereny oznaczone na rysunku planu symbolem **1P/U**, dla których obowiązują następujące ustalenia:
 - 1) Funkcja wiodąca terenu: **aktywność gospodarcza z dopuszczeniem inwestycji uciążliwych**;
 - 2) Za zgodne z funkcją wiodącą terenów uznaje się:
 - a) lokalizację obiektów działalności gospodarczej o charakterze przemysłowym,
 - b) lokalizację obiektów działalności gospodarczej o charakterze usługowym;
 - 3) Za zgodne z planem uznaje się ponadto:
 - a) lokalizację towarzyszących obiektów pomocniczych oraz urządzeń i sieci infrastruktury technicznej,
 - b) lokalizację komunikacji wewnętrznej;
 - 4) Zasady i standardy urządzania terenu:
 - a) obowiązuje zakaz lokalizacji towarzyszącej funkcji mieszkaniowej,
 - b) wysokość obiektów usługowych maksymalnie 15 m,
 - c) powierzchnia zabudowy nie powinna przekraczać 70% powierzchni działki,
 - d) ustala się, określone na rysunku zmiany planu, nieprzekraczalne linie zabudowy w odległości: 6,0 m od linii rozgraniczającej terenów komunikacji drogowej,
 - e) ustala się, określone na rysunku zmiany planu, strefy od gazociągu przesyłowego wysokiego ciśnienia DN 500, PN 8,4 MPa: strefę kontrolowaną o szerokości 8 m (4 m od osi gazociągu) oraz strefę ochronną o szerokości 30 m (15 m od osi gazociągu).
2. Wyznacza się teren oznaczony na rysunku planu symbolem **1KDD**, dla którego obowiązują następujące ustalenia:
 - 1) Funkcja wiodąca terenu: **publiczna komunikacja drogowa – ulica kl. „D” dojazdowa** (pas przeznaczony na poszerzenie);
 - 2) Zasady i standardy urządzania terenu: szerokość pasa przeznaczonego na poszerzenie ulicy – 2,5 m,
3. Wyznacza się teren oznaczony na rysunku planu symbolem **2KDD**, dla którego obowiązują następujące ustalenia:
 - 1) Funkcja wiodąca terenu: **publiczna komunikacja drogowa – ulica kl. „D” dojazdowa** (pas przeznaczony na poszerzenie);
 - 2) Zasady i standardy urządzania terenu:
 - a) szerokość pasa przeznaczonego na poszerzenie ulicy – 3,5 m;
 - b) w obrębie skrzyżowania z ulicą 1KDD obowiązuje narożne ścięcie linii rozgraniczającej (trójkąt widoczności) o wymiarach: 5,0 m x 5,0 m.

Szczególne warunki zagospodarowania terenów oraz ograniczenia w ich użytkowaniu

1. Obowiązują strefy od gazociągu przesyłowego wysokiego ciśnienia DN 500, PN8,4MPa:
 - 1) strefa kontrolowana o szerokości 8 m (4 m od osi gazociągu),
 - 2) strefa ochronna o szerokości 30 m (15 m od osi gazociągu);
2. Strefa kontrolowana od gazociągu przesyłowego w/c stanowi obszar, w granicach którego operator sieci uprawniony jest do zapobiegania działalności mogącej mieć negatywny wpływ na trwałość i prawidłową eksploatację gazociągu;
3. W granicach strefy kontrolowanej od gazociągu w/c (w odległości 4 m od osi) ustala się:
 - 1) zakaz lokalizacji wszelkiej zabudowy,
 - 2) obowiązek zapewnienia swobodnego dojazdu oraz przemieszczania się wzdłuż gazociągu,
 - 3) zakaz sadzenia drzew i krzewów,
 - 4) zakaz prowadzenia działalności mogącej zagrozić trwałości gazociągu podczas jego eksploatacji;
4. W granicach strefy ochronnej od gazociągu w/c (w odległości 15 m od osi – łącznie 30 m) ustala się:
 - 1) zakaz lokalizacji wszelkiej zabudowy,
 - 2) zakaz prowadzenia działalności mogącej zagrozić trwałości gazociągu podczas jego eksploatacji,
 - 3) możliwość lokalizacji sieci infrastruktury technicznej po uzgodnieniu i na warunkach określonych przez zarządcę gazociągu;
5. Ustala się obowiązek uzgodnienia z zarządcą gazociągu lokalizacji obiektów w granicach stref ochronnych gazociągu, przed wydaniem pozwolenia na budowę.

§ 6

Terminy i sposoby tymczasowego zagospodarowania, urządzania i użytkowania terenów

Tereny, dla których zmiana planu ustala inne zasady zagospodarowania i zabudowy niż funkcjonujące przed dniem wejścia w życie niniejszej uchwały, mogą być wykorzystywane w sposób dotychczasowy do czasu ich zagospodarowania zgodnie ze zmianą planu.

R o z d z i a ł III

ZASADY OBSŁUGI W ZAKRESIE INFRASTRUKTURY TECHNICZNEJ

§ 7

Zasady modernizacji, rozbudowy i budowy systemów infrastruktury technicznej

1. Ustala się następujące zasady uzbrojenia terenów:
 - 1) Zaopatrzenie w wodę z sieci wodociągowej, na warunkach określonych przez zarządcę sieci; dopuszcza się ujęcie własne;
 - 2) Zaopatrzenie w energię elektryczną: z sieci energetycznej, na warunkach określonych przez zarządcę sieci;
 - 3) Zaopatrzenie w gaz z sieci gazowej, na warunkach określonych przez zarządcę sieci;

- 4) Unieszkodliwienie ścieków winno odbywać się docelowo do zbiorczej kanalizacji zakończonej oczyszczalnią ścieków; dopuszcza się rozwiązania indywidualne;
 - 5) Odprowadzenie wód opadowych: do studni chłonnej na własnej działce, poprzez rozprowadzenie drenażem lub poprzez wykorzystanie istniejących rowów odwadniających za zgodą ich zarządcy;
 - 6) Wykorzystanie istniejących rowów melioracyjnych za zgodą ich zarządcy winno być poprzedzone analizą przepustowości rowów;
 - 7) Ogrzewanie budynków: paliwem o niskiej zawartości zanieczyszczeń jak olej opałowy, energia elektryczna, gaz i inne uznane za ekologiczne;
 - 8) Unieszkodliwienie odpadów stałych bytowych i nieuciążliwych odpadów poprodukcyjnych, poprzez gromadzenie w przystosowanych pojemnikach oraz zorganizowany wywóz na wysypisko odpadów komunalnych i przemysłowych;
 - 9) Unieszkodliwienie uciążliwych odpadów poprodukcyjnych zgodnie z przepisami odrębnymi.
2. Ustala się następujące zasady modernizacji, rozbudowy i budowy urządzeń i sieci infrastruktury technicznej:
- 1) Uzbrojenie terenu przez inwestora we własnym zakresie;
 - 2) Istniejące sieci można pozostawić zapewniając niezbędny dostęp dla konserwacji lub przełożyć poza obszar zainwestowania;
 - 3) Nowe sieci infrastruktury technicznej należy projektować wzdłuż ciągów komunikacyjnych, w sposób zapewniający możliwość ich konserwacji i modernizacji oraz racjonalne zagospodarowanie i użytkowanie terenów zgodnie z ich przeznaczeniem określonym w zmianie planu;
 - 4) Urządzenia techniczne, które nie będą mogły być realizowane w liniach rozgraniczających terenów komunikacji, mogą być realizowane w granicach własności prywatnych.

R o z d z i a ł I V

ZASADY OCHRONY ŚRODOWISKA

§ 8

Zasady ochrony środowiska przyrodniczego

1. W granicach obszaru objętego zmianą planu wyklucza się możliwość wprowadzania do gruntu nieoczyszczonych ścieków bytowych.
2. Wyklucza się zanieczyszczanie wód podziemnych i gleby substancjami powstającymi w wyniku prowadzonej działalności gospodarczej.
3. Powierzchnie narażone na zanieczyszczenie substancjami ropopochodnymi powinny być utwardzone i skanalizowane, a wody opadowe zanieczysz-

czone substancjami ropopochodnymi powinny być przed odprowadzeniem oczyszczone.

4. W granicach obszaru objętego zmianą planu wartości progowe poziomów hałasu nie mogą przekraczać wielkości określonych w obowiązujących przepisach prawnych.

§ 9

Zasady ochrony dziedzictwa kulturowego i zabytków oraz dóbr kultury współczesnej

W zakresie ochrony zabytków archeologicznych obowiązują następujące ustalenia:

- 1) Inwestor zobowiązany jest do pisemnego powiadomienia Dolnośląskiego Wojewódzkiego Konserwatora Zabytków o terminie rozpoczęcia i zakończenia prac ziemnych z co najmniej 7-dniowym wyprzedzeniem. W przypadku wystąpienia zabytków i obiektów archeologicznych wymagane jest podjęcie ratowniczych badań wykopaliskowych, za pozwoleniem DWKZ.

R o z d z i a ł V

PRZEPISY KOŃCOWE

§ 10

W razie sprzedaży terenu przez właściciela lub użytkownika wieczystego przewiduje się naliczanie opłaty, o której mowa w art. 36 ust. 4 ustawy o planowaniu i zagospodarowaniu przestrzennym, w wysokości 30%.

§ 11

Załącznikami do niniejszej uchwały są:

- 1) Załącznik graficzny nr 1 – Rysunek zmiany planu w skali 1:1000,
- 2) Załącznik nr 2 – Sposób realizacji zapisanych w zmianie planu inwestycji z zakresu infrastruktury technicznej, które należą do zadań własnych gminy;
- 3) Załącznik nr 3 – Rozstrzygnięcie dotyczące sposobu rozpatrzenia uwag zgłoszonych do projektu zmiany planu.

§ 12

Wykonanie uchwały powierza się Wójtowi Gminy Długoleka.

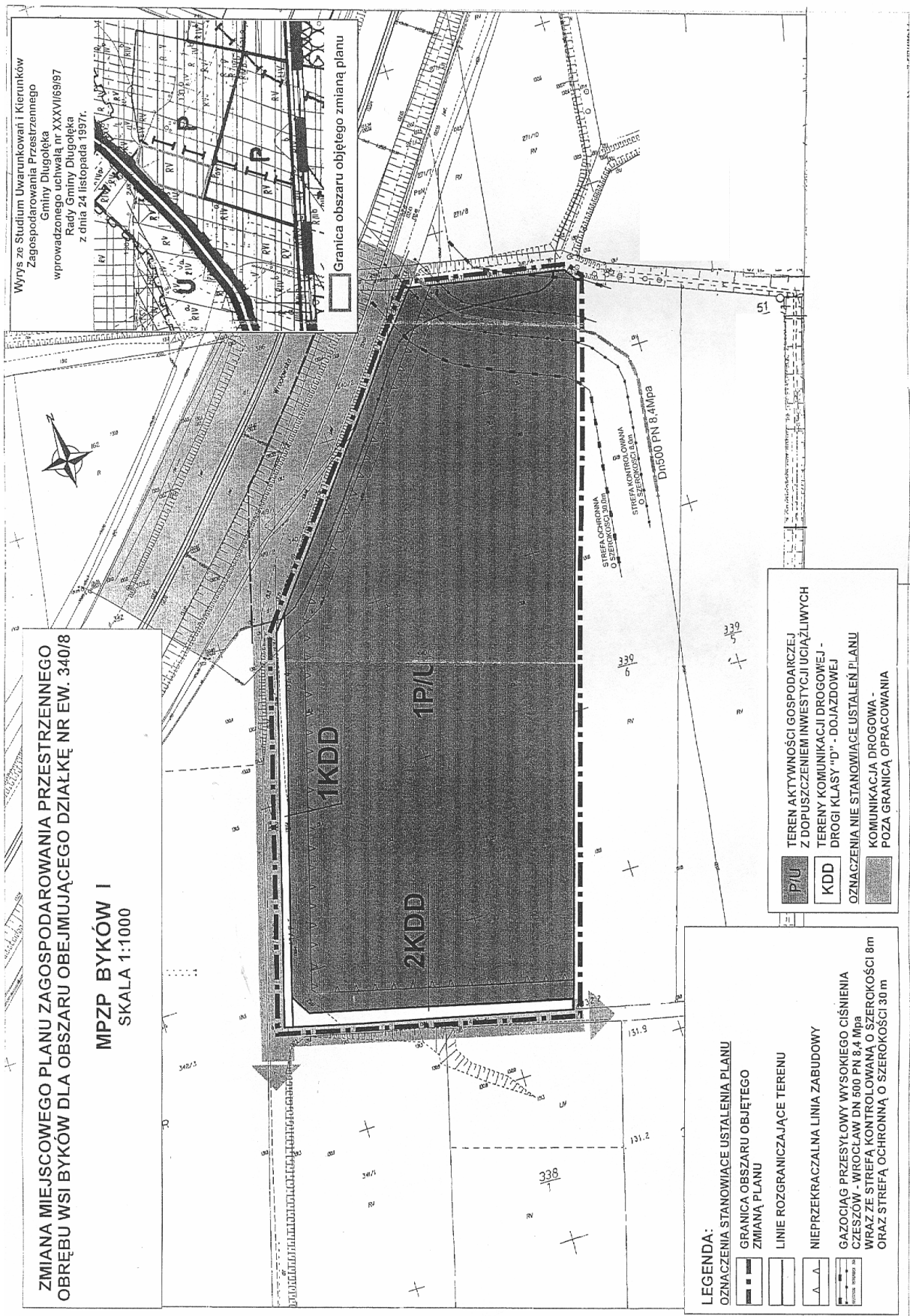
§ 13

Uchwała wchodzi w życie po upływie 30 dni od dnia jej ogłoszenia w Dzienniku Urzędowym Województwa Dolnośląskiego.

PRZEWODNICZĄCY
RADY GMINY

MIROSLAW DUDA

Załącznik graficzny nr 1 do uchwały
Rady Gminy Długoleka z dnia
25 września 2007 r. (poz. 3634)



Załącznik nr 2 do uchwały Rady Gminy Długołęka z dnia 25 września 2007 r. (poz. 3634)

SPOSÓB REALIZACJI ZAPISANYCH W ZMIANIE PLANU INWESTYCJI, Z ZAKRESU INFRASTRUKTURY TECHNICZNEJ, KTÓRE NALEŻĄ DO ZADAŃ WŁASNYCH GMINY

W granicach obszaru objętego zmianą planu nie przewiduje się realizacji inwestycji z zakresu infrastruktury technicznej, które należą do zadań własnych gminy.

Załącznik nr 3 do uchwały Rady Gminy Długołęka z dnia 25 września 2007 r. (poz. 3634)

ROZSTRZYGNIĘCIE DOTYCZĄCE SPOSOBU ROZPATRZENIA UWAG ZGŁOSZONYCH DO PROJEKTU ZMIANY PLANU

W trakcie wyłożenia do publicznego wglądu projektu zmiany miejscowego planu zagospodarowania przestrzennego MPZP BYKÓW I, w dniach od 18.06.2007 r. do 16.07.2007 r., a także w okresie składania uwag do dnia 03.08.2007 r. nie zgłoszono żadnych uwag do projektu zmiany planu.

3635

UCHWAŁA RADY GMINY MIĘKINIA

z dnia 26 października 2007 r.

w sprawie nadania nazwy ulic w miejscowości Brzezinka Średzka

Na podstawie art. 18 ust. 2 pkt 13 ustawy z dnia 8 marca 1990 r. o samorządzie gminnym (tekst jednolity Dz. U. z 2001 r. Nr 142, poz. 1591 z późn. zm.) Rada Gminy Miękinia uchwala, co następuje:

§ 1

1. Nadaje się nazwy ulicom, położonym w miejscowości Brzezinka Średzka, w obrębie geodezyjnym wsi Brzezinka Średzka:
 - 1) oznaczonej w ewidencji gruntów jako działka nr 215:
ulica „**Dębowa**”,
 - 2) oznaczonej w ewidencji gruntów jako działka nr 221:
ulica „**Jesionowa**”.
2. Położenie ulic, o których mowa w ust. 1, określa szkic sytuacyjny, stanowiący załącznik nr 1 do uchwały.

§ 2

Wykonanie uchwały powierza się Wójtowi Gminy Miękinia.

§ 3

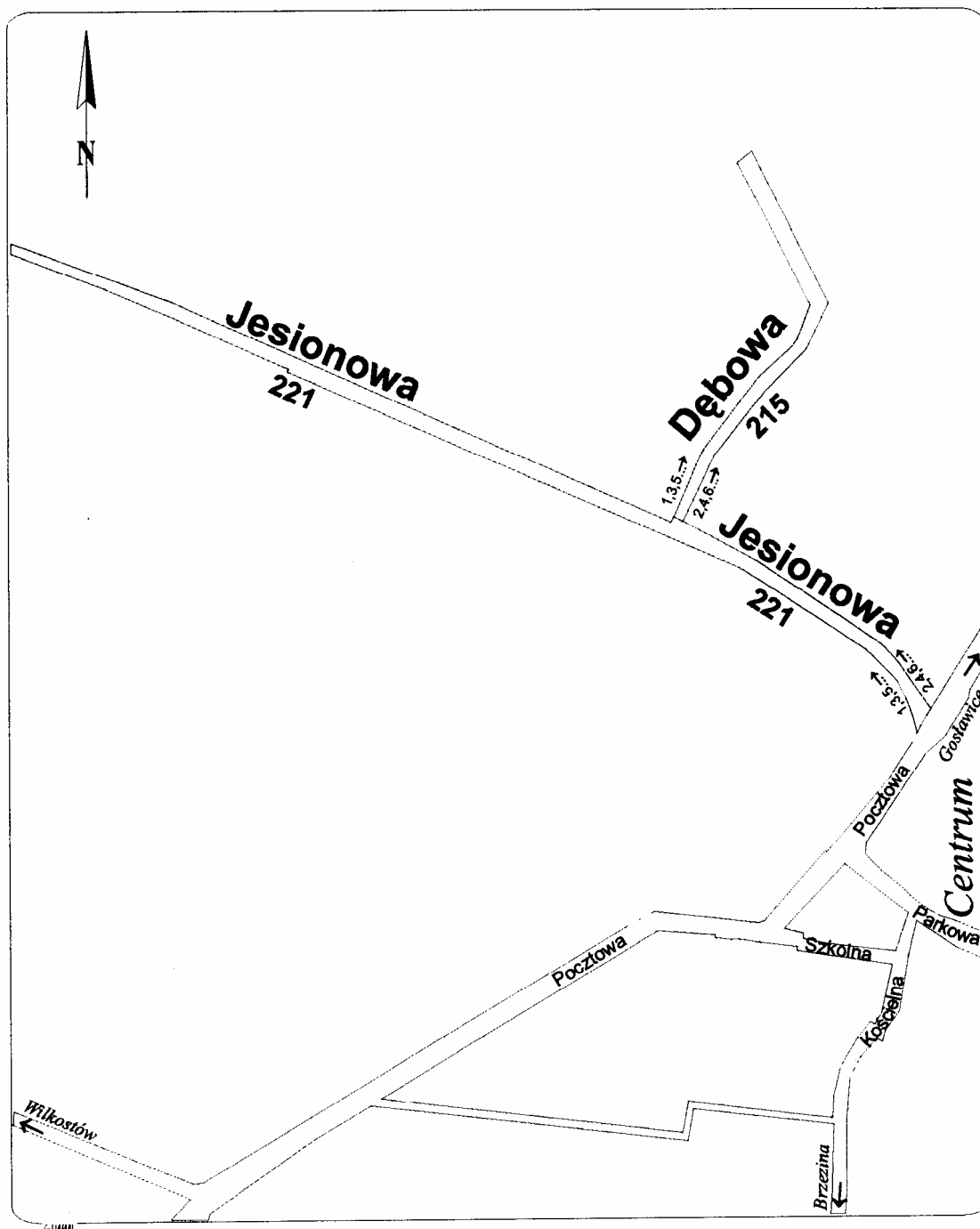
Uchwała wchodzi w życie po upływie 14 dni od dnia ogłoszenia w Dzienniku Urzędowym Województwa Dolnośląskiego.

PRZEWODNICZĄCY RADY

CZESŁAW OSIECKI

Załącznik nr 1 do uchwały Rady
Gminy Miękinia z dnia 26 paź-
dziernika 2007 r. (poz. 3635)

BRZEZINKA ŚREDZKA



3636**UCHWAŁA RADY GMINY MIĘKINIA**

z dnia 26 października 2007 r.

**w sprawie zasad i trybu przeprowadzania konsultacji z mieszkańcami
Gminy Miękinia**

Na podstawie art. 5a ust. 2 ustawy z dnia 8 marca 1990 r. o samorządzie gminnym (t.j. Dz. U. z 2001 r. Nr 142, poz. 1591 ze zm.) Rada Gminy Miękinia uchwala, co następuje:

§ 1

1. Konsultacje przeprowadza się z mieszkańcami w przypadkach przewidzianych ustawą lub innych istotnych dla Gminy sprawach.
2. Konsultacje przeprowadza się w celu poznania opinii mieszkańców o poddanej konsultacji sprawie.
3. Wynik konsultacji nie jest wiążący dla organów Gminy.

§ 2

Konsultacje mogą polegać na:

- 1) wyrażeniu opinii lub złożeniu uwag w sprawie będącej przedmiotem konsultacji;
- 2) udzieleniu odpowiedzi na postawione pytanie lub pytania;
- 3) wyborze jednego z zaproponowanych rozwiązań.

§ 3

Uprawnionymi do udziału w konsultacjach są osoby posiadające czynne prawo wyborcze, stale zamieszkałe na terenie Gminy Miękinia.

§ 4

Konsultacje mogą mieć zasięg:

- 1) ogólnogminny;
- 2) lokalny – dotyczący mieszkańców części Gminy.

§ 5

1. Z wnioskiem o przeprowadzenie konsultacji może wystąpić:
 - 1) Wójt Gminy;
 - 2) klub radnych;
 - 3) komisja Rady Gminy;
 - 4) co najmniej trzech radnych.
2. Wniosek o przeprowadzenie konsultacji powinien określać przedmiot oraz zasięg terytorialny konsultacji.
3. Wniosek, o którym mowa w ust. 1 i 2, kieruje się do Rady Gminy.

§ 6

1. Konsultacje zarządza Rada Gminy.
2. Uchwała Rady powinna zawierać w szczególności:
 - 1) przedmiot konsultacji;
 - 2) terytorium objęte konsultacjami;
 - 3) czas trwania konsultacji;
 - 4) zasady i tryb przeprowadzenia konsultacji;
 - 5) jednostki organizacyjne Gminy odpowiedzialne za przeprowadzenie konsultacji.
3. Uchwałę ogłasza się w środkach masowego przekazu oraz rozplakatowuje się na terytorium objętym konsultacjami.
4. Czas trwania konsultacji wynosi co najmniej 7 dni, a jego bieg rozpoczyna się po upływie 7 dni od dnia ogłoszenia uchwały o konsultacjach.

§ 7

1. Uzyskane uwagi i opinie jednostki organizacyjne Gminy przekazują Wójtowi Gminy.
2. Zbiorcze wyniki Wójt Gminy, w terminie do 14 dni licząc od ostatniego dnia wyznaczonego do zgłaszania przez mieszkańców opinii i uwag, przekazuje Radzie Gminy.
3. Przewodniczący Rady Gminy na sesji Rady informuje radnych o wynikach konsultacji.
4. Wyniki konsultacji są publikowane w Biuletynie Informacji Publicznej i na tablicy ogłoszeń.

§ 8

Wykonanie uchwały powierza się Wójtowi Gminy.

§ 9

Uchwała wchodzi w życie po upływie 14 dni od dnia ogłoszenia w Dzienniku Urzędowym Województwa Dolnośląskiego.

**PRZEWODNICZĄCY
RADY GMINY**

CZESŁAW OSIECKI

3637**UCHWAŁA RADY GMINY MIĘKINIA**

z dnia 26 października 2007 r.

w sprawie ustalenia stawki procentowej opłaty adiacenckiej

Na podstawie art. 18 ust. 2 pkt 8 ustawy z dnia 8 marca 1990 r. o samorządzie gminnym (Dz. U. z 2001 r. Nr 142, poz. 1591 z późn. zm.) oraz art. 98a ust. 1 ustawy z dnia 21 sierpnia 1997 r. o gospodarce nieruchomościami (tekst jednolity Dz. U. z 2004 r. Nr 261, poz. 2603 ze zm.) uchwala się, co następuje:

§ 1

Uchwala się stawkę procentową opłaty adiacenckiej dla nieruchomości, których wartość wzrosła w wyniku ich podziału dokonanego na wniosek właściciela lub użytkownika wieczystego, który wniósł opłaty za cały okres użytkowania tego prawa, w wysokości różnicy 30% przed podziałem nieruchomości i po dokonaniu podziału.

§ 2

Traci moc uchwała nr XXXVIII/299/05 Rady Gminy Miękinia z dnia 8 listopada 2005 r. w sprawie ustalenia stawki procentowej opłaty adiacenckiej.

§ 3

Wykonanie uchwały powierza się Wójtowi Gminy Miękinia.

§ 4

Uchwała wchodzi w życie po upływie 14 dni od dnia ogłoszenia w Dzienniku Urzędowym Województwa Dolnośląskiego.

PRZEWODNICZĄCY
RADY GMINY

CZESŁAW OSIECKI

3638**UCHWAŁA RADY GMINY KAMIENIEC ZĄBKOWICKI**

z dnia 31 października 2007 r.

w sprawie określenia wysokości stawek podatku od nieruchomości oraz zwolnień z tego podatku na 2008 rok

Na podstawie art. 18 ust. 2 pkt 8 ustawy z dnia 8 marca 1990 r. o samorządzie gminnym (tekst jednolity Dz. U. z 2001 r. Nr 142, poz. 1591 z późn. zm.) w związku z art. 5 ust. 1 i art. 7 ust. 3 ustawy z dnia 12 stycznia 1991 r. o podatkach i opłatach lokalnych (tekst jednolity Dz. U. z 2006 r. Nr 121, poz. 844 z późn. zm.) oraz obwieszczenia Ministra Finansów z dnia 26 lipca 2007 r. w sprawie wysokości górnych granic stawek kwotowych w podatkach i opłatach lokalnych (M. P. Nr 47, poz. 557) Rada Gminy w Kamieńcu Ząbkowickim uchwala, co następuje:

§ 1

Określa się następujące stawki podatku od nieruchomości obowiązujące na terenie Gminy Kamieniec Ząbkowicki:

1) od gruntów:

- a) związanych z prowadzeniem działalności gospodarczej, bez względu na sposób zakwalifikowania w ewidencji gruntów i budynków od 1 m² powierzchni **0,66 zł**
- b) pod jeziorami, zajętych na zbiorniki wodne retencyjne lub elektrowni wodnych od 1 ha powierzchni **3,52 zł**
- c) pozostałych, w tym zajętych na prowadzenie odpłatnej statutowej działalności pożytku pu-

- blicznego przez organizacje pożytku publicznego od 1 m² powierzchni **0,32 zł**
- 2) od budynków lub ich części:
 - a) mieszkalnych od 1 m² powierzchni użytkowej **0,54 zł**
 - b) związanych z prowadzeniem działalności gospodarczej oraz od budynków mieszkalnych lub ich części zajętych na prowadzenie działalności gospodarczej od 1 m² powierzchni użytkowej **17,98 zł**
 - c) zajętych na prowadzenie działalności gospodarczej w zakresie obrotu kwalifikowanym materiałem siewnym od 1 m² powierzchni użytkowej **8,37 zł**

- d) zajętych na prowadzenie działalności gospodarczej w zakresie udzielania świadczeń zdrowotnych od 1 m² powierzchni użytkowej **3,61 zł**
- e) pozostałych, w tym zajętych na prowadzenie odpłatnej statutowej działalności pożytku publicznego przez organizacje pożytku publicznego **6,01 zł**
- 3) od budowli:
2% ich wartości określonej na podstawie art. 4 ust. 1 pkt 3 i ust. 3–7 ustawy z dnia 12 stycznia 1991 r. o podatkach i opłatach lokalnych.

§ 2

Zwalnia się od podatku od nieruchomości:

1. nieruchomości lub ich części wykorzystywane łącznie na potrzeby działalności kulturalnej i sportowej z wyjątkiem wykorzystywanych do prowadzenia działalności gospodarczej;
2. nieruchomości lub ich części wykorzystywane łącznie na cele działalności w zakresie pomocy społecznej z wyjątkiem wykorzystywanych do prowadzenia działalności gospodarczej;
3. nieruchomości lub ich części wykorzystywane łącznie na potrzeby ochrony przeciwpożarowej;
4. budynki gospodarcze wyłączone z gospodarstw rolnych przekazane w zamian za świadczenie uregulowane w ustawie o ubezpieczeniu społecznym rolników.

§ 3

Traci moc uchwała nr II/5/06 Rady Gminy Kamieniec Ząbkowicki z dnia 4 grudnia 2006 r. w sprawie określenia stawek podatku od nieruchomości oraz zwolnień z tego podatku.

§ 4

Wykonanie uchwały powierza się Wójtowi Gminy Kamieniec Ząbkowicki.

§ 5

Uchwała wchodzi w życie po upływie 14 dni od dnia ogłoszenia w Dzienniku Urzędowym Województwa Dolnośląskiego z mocą obowiązującą od dnia 1 stycznia 2008 r.

§ 6

Uchwała podlega ogłoszeniu na tablicy ogłoszeń w Urzędzie Gminy w Kamieńcu Ząbkowickim.

PRZEWODNICZĄCY
RADY GMINY

BOGUSŁAW KITLIŃSKI

3639

UCHWAŁA RADY GMINY KAMIENIEC ZĄBKOWICKI

z dnia 31 października 2007 r.

w sprawie obniżenia ceny skupu żyta do celów wymiaru podatku rolnego na terenie gminy Kamieniec Ząbkowicki

Na podstawie art. 18 ust. 2 pkt 8 ustawy z dnia 8 marca 1990 r. o samorządzie gminnym (tekst jednolity Dz. U. z 2001 r. Nr 142, poz. 1591 z późn. zm.) oraz art. 6 ust. 3 ustawy z dnia 15 listopada 1984 r. o podatku rolnym (tekst jednolity Dz. U. z 2006 r. Nr 136, poz. 969 z późn. zm.) Rada Gminy w Kamieńcu Ząbkowickim uchwała, co następuje:

§ 1

Obniża się cenę skupu żyta do celów wymiaru podatku rolnego ogłoszoną w Komunikacie Prezesa Głównego Urzędu Statystycznego z dnia 17 października 2007 r. w sprawie średniej ceny skupu żyta za okres pierwszych trzech kwartałów 2007 r. (M. P. Nr 77, poz. 831) z kwoty 58,29 zł za 1 q do kwoty 27,88 zł za 1 q.

§ 2

Wykonanie uchwały powierza się Wójtowi Gminy Kamieniec Ząbkowicki.

§ 3

Uchwała wchodzi w życie po upływie 14 dni od dnia ogłoszenia w Dzienniku Urzędowym Województwa Dolnośląskiego z mocą obowiązującą od dnia 1 stycznia 2008 r.

PRZEWODNICZĄCY
RADY GMINY

BOGUSŁAW KITLIŃSKI

3640**UCHWAŁA RADY GMINY W KAMIEŃCU ZĄBKOWICKIM**

z dnia 31 października 2007 r.

w sprawie podatku od środków transportowych

Na podstawie art. 18 ust. 2 pkt 8 ustawy z dnia 8 marca 1990 r. o samorządzie gminnym (tekst jednolity Dz. U. z 2001 r. Nr 142, poz. 1591 z późn. zm.) w związku z art. 10 ust. 1 i 2 ustawy z dnia 12 stycznia 1991 r. o podatkach i opłatach lokalnych (tekst jednolity Dz. U. z 2006 r. Nr 121, poz. 844 z późn. zm.) Rada Gminy w Kamieńcu Ząbkowickim uchwala, co następuje:

§ 1

Roczna stawka podatku od środków transportowych od jednego środka transportowego wynosi:

- 1) od samochodów ciężarowych, o których mowa w art. 8 pkt 1 ustawy o podatkach i opłatach lokalnych, o dopuszczalnej masie całkowitej:
 - a) powyżej 3,5 tony do 5,5 tony włącznie – 654,00 zł
 - b) powyżej 5,5 tony do 9 ton włącznie – 1 090,00 zł
 - c) powyżej 9 ton do poniżej 12 ton – 1 309,00 zł
- 2) od samochodów ciężarowych, o których mowa w art. 8 pkt 2 ustawy o podatkach i opłatach lokalnych, o dopuszczalnej masie całkowitej równej i wyższej niż 12 ton
 - w zależności od liczby osi, dopuszczalnej masy całkowitej pojazdu i rodzaju zawieszenia:

Liczba osi i dopuszczalna masa całkowita (w tonach)		stawka podatku (w złotych)	
		oś jezdna (osie jezdne) z zawieszeniem pneumatycznym lub zawieszeniem uznanym za równoważne	inne systemy zawieszenia osi jezdnych
nie mniej niż	mniej niż		
DWIE OSIE			
12	13	1.277	1.533
13	14	1.533	1.737
14	15	1.737	1.941
15		1.941	2.146
TRZY OSIE			
12	17	1.941	2.146
17	19	2.146	2.197
19	21	2.197	2.248
21	23	2.248	2.299
23	25	2.299	2.350
25		2.350	2.420
CZTERY OSIE I WIĘCEJ			
12	25	2.095	2.197
25	27	2.197	2.268
27	29	2.268	2.319
29	31	2.319	2.506
31		2 360	2.506

- 3) od ciągnika siodłowego lub balastowego przystosowanego do używania łącznie z naczepą lub przyczepą o dopuszczalnej masie całkowitej zespołu pojazdów od 3,5 tony i poniżej 12 ton – 1 478,00 zł
- 4) od ciągnika siodłowego lub balastowego przystosowanego do używania łącznie z naczepą lub przyczepą o dopuszczalnej masie całkowitej zespołu pojazdów równej lub wyższej niż 12 ton
 - w zależności od liczby osi, dopuszczalnej masy całkowitej pojazdu i rodzaju zawieszenia:

Liczba osi i dopuszczalna masa całkowita zespołu pojazdów: Ciągnik siodłowy + naczepa ciągnik balastowy + przyczepa (w tonach)		Stawka podatku (w złotych)	
		oś jezdna (osie jezdne) z zawieszeniem pneumatycznym lub zawieszeniem uznanym za równoważne	inny system zawieszenia osi jezdnych
DWIE OSIE			
nie mniej niż 12	mniej niż 18	1.277	1.400
nie mniej niż 18	mniej niż 25	1.400	1.492
nie mniej niż 25	mniej niż 31	1.492	1.686
nie mniej niż 31	włącznie do 36	1.686	1.978
powyżej 36		1.686	1.980
TRZY OSIE I WIĘCEJ			
nie mniej niż 12	włącznie do 36	1.941	1.978
powyżej 36		2.197	2.560

- 5) od przyczepy lub naczepy, które łącznie z pojazdem silnikowym posiadają dopuszczalną masę całkowitą od 7 ton i poniżej 12 ton, z wyjątkiem związanych wyłącznie z działalnością rolniczą prowadzoną przez podatnika podatku rolnego
– 1 268,00 zł
- 6) od przyczepy lub naczepy, które łącznie z pojazdem silnikowym posiadają dopuszczalną masę całkowitą zespołu pojazdów równą lub wyższą niż 12 ton, z wyjątkiem związanych wyłącznie z działalnością rolniczą prowadzoną przez podatnika podatku rolnego
– w zależności od liczby osi, dopuszczalnej masy całkowitej pojazdu i rodzaju zawieszenia:

Liczba osi i dopuszczalna masa całkowita zespołu pojazdów: naczepa, przyczepa + pojazd silnikowy (w tonach)		stawka podatku (w złotych)	
		oś jezdna (osie jezdne) z zawieszeniem pneumatycznym lub zawieszeniem uznanym za równoważne	inne systemy zawieszenia osi jezdnych
JEDNA OŚ			
nie mniej niż 12	mniej niż 18	357	459
nie mniej niż 18	mniej niż 25	459	664
nie mniej niż 25		664	868
DWIE OSIE			
nie mniej niż 12	mniej niż 28	868	1.073
nie mniej niż 28	mniej niż 33	1.073	1.297
nie mniej niż 33	włącznie do 36	1.297	1.470
powyżej 36	mniej niż 38	1.297	1.635
nie mniej niż 38		1.470	1.859
TRZY OSIE I WIĘCEJ			
nie mniej niż 12	włącznie 36	1.430	1.565
powyżej 36	mniej niż 38	1.430	1.978
nie mniej niż 38		1.635	1.978

- 7) od autobusów, o których mowa w art. 8 pkt 7 ustawy o podatkach i opłatach lokalnych, o ilości miejsc do siedzenia:
- a) mniejszej niż 30 miejsc – 1470,00 zł
- b) równej lub wyższej niż 30 miejsc – 1859,00 zł

§ 2

Wykonanie uchwały powierza się Wójtowi Gminy Kamieniec Ząbkowicki.

§ 3

Uchwała podlega ogłoszeniu na tablicy ogłoszeń Urzędu Gminy Kamieniec Ząbkowicki.

§ 4

Uchwała podlega ogłoszeniu w Dzienniku Urzędowym Województwa Dolnośląskiego i wchodzi w życie po upływie 14 dni od daty jej ogłoszenia, z mocą obowiązującą od dnia 1 stycznia 2008 r.

PRZEWODNICZĄCY
RADY GMINY

BOGUSŁAW KITLIŃSKI

3641**UCHWAŁA RADY GMINY KAMIENIEC ZĄBKOWICKI**

z dnia 31 października 2007 r.

w sprawie określenia wzorów formularzy informacji i deklaracji podatkowych

Na podstawie art. 18 ust. 2 pkt 8 ustawy z dnia 8 marca 1990 r. o samorządzie gminnym (tekst jednolity Dz. U. z 2001 r. Nr 142, poz. 1591 z późn. zm.) w związku z art. 6a ust. 11 ustawy z dnia 15 listopada 1984 r. o podatku rolnym (tekst jednolity Dz. U. z 2006 r. Nr 136, poz. 969 z późn. zm.), art. 6 ust. 13 ustawy z dnia 12 stycznia 1991 r. o podatkach i opłatach lokalnych (tekst jednolity Dz. U. z 2006 r. Nr 121, poz. 844 z późn. zm.) oraz art. 6 ust. 9 ustawy z dnia 30 października 2002 r. o podatku leśnym (Dz. U. Nr 200, poz. 1682 z późn. zm.) uchwala się, co następuje:

§ 1

W zakresie wzorów informacji i deklaracji na podatek od nieruchomości:

1. określa się wzór informacji w sprawie podatku od nieruchomości (IN-1) stanowiący załącznik nr 1 do niniejszej uchwały;
2. określa się wzór deklaracji na podatek od nieruchomości (DN-1) stanowiący załącznik nr 2 do niniejszej uchwały;
3. określa się wzór załącznika do informacji lub deklaracji na podatek od nieruchomości – „Dane o nieruchomościach” (ZN-1/A) stanowiący załącznik nr 3 do niniejszej uchwały;
4. określa się wzór załącznika do informacji lub deklaracji na podatek od nieruchomości – „Dane o zwolnieniach podatkowych w podatku od nieruchomości” (ZN-1/B), stanowiący załącznik nr 4 do niniejszej uchwały.

§ 2

W zakresie wzorów informacji i deklaracji na podatek rolny:

1. określa się wzór informacji w sprawie podatku rolnego (IR-1) stanowiący załącznik nr 5 do niniejszej uchwały;
2. określa się wzór deklaracji na podatek rolny (DR-1) stanowiący załącznik nr 6 do niniejszej uchwały;
3. określa się wzór załącznika do informacji lub deklaracji na podatek rolny – „Dane o nieruchomościach rolnych” (ZR-1/A) stanowiący załącznik nr 7 do niniejszej uchwały;
4. określa się wzór załącznika do informacji lub deklaracji na podatek rolny – „Dane o zwolnieniach i ulgach podatkowych w podatku rolnym” (ZR-1/B), stanowiący załącznik nr 8 do niniejszej uchwały.

§ 3

W zakresie wzorów informacji i deklaracji na podatek leśny:

1. określa się wzór informacji w sprawie podatku leśnego (IL-1) stanowiący załącznik nr 9 do niniejszej uchwały;
2. określa się wzór deklaracji na podatek leśny (DL-1) stanowiący załącznik nr 10 do niniejszej uchwały;
3. określa się wzór załącznika do informacji lub deklaracji na podatek leśny – „Dane o nieruchomościach leśnych” (ZL-1/A) stanowiący załącznik nr 11 do niniejszej uchwały;
4. określa się wzór załącznika do informacji lub deklaracji na podatek leśny – „Dane o zwolnieniach podatkowych w podatku leśnym” (ZL-1/B), stanowiący załącznik nr 12 do niniejszej uchwały.

§ 4

Traci moc uchwała nr XVIII/108/04 Rady Gminy Kamieniec Ząbkowicki z dnia 16 listopada 2004 r. w sprawie określenia wzoru formularzy.

§ 5

Wykonanie uchwały powierza się Wójtowi Gminy Kamieniec Ząbkowicki.

§ 6

Uchwała wchodzi w życie po upływie 14 dni od dnia ogłoszenia w Dzienniku Urzędowym Województwa Dolnośląskiego, nie wcześniej jednak niż z dniem 1 stycznia 2008 r.

§ 7

Uchwała podlega ogłoszeniu na tablicy ogłoszeń w Urzędzie Gminy Kamieniec Ząbkowicki.

PRZEWODNICZĄCY
RADY GMINY

BOGUSŁAW KITLIŃSKI

POLA JASNE WYPEŁNIA PODATNIK, WYPEŁNIAĆ NA MASZYNIE, KOMPUTEROWO LUB RĘCZNIE, DUŻYMI DRUKOWANYMI LITERAMI, CZARNYM LUB NIEBIESKIM KOŁOREM.

1. Numer Identyfikacji Podatkowej podatnika

2. Nr dokumentu

Załącznik nr 1 do
Uchwały RG Nr XIII/58/07
z dnia 31 października 2007 r.

IN-1

INFORMACJA W SPRAWIE PODATKU OD NIERUCHOMOŚCI

3. Rok

Podstawa prawna: Ustawa z dnia 12 stycznia 1991 r. o podatkach i opłatach lokalnych (Dz. U. z 2006 r. Nr 121, poz. 844).
 Składający: Formularz przeznaczony dla osób fizycznych będących właścicielami nieruchomości lub obiektów budowlanych, posiadaczami samodzielnymi nieruchomości lub obiektów budowlanych, użytkownikami wieczystymi gruntów, posiadaczami nieruchomości lub ich części albo obiektów budowlanych lub ich części, stanowiących własność Skarbu Państwa lub jednostki samorządu terytorialnego.
 Termin składania: W terminie 14 dni od zaistnienia okoliczności mających wpływ na powstanie (wygaśnięcie) obowiązku podatkowego, lub wysokość opodatkowania.
 Miejsce składania: Organ podatkowy właściwy ze względu na miejsce położenia przedmiotu opodatkowania.

A. MIEJSCE SKŁADANIA INFORMACJI

4. Nazwa i adres siedziby organu podatkowego

WÓJT GMINY KAMIENIEC ZĄBKOWICKI
 ul. Ząbkowicka 26; 57-230 Kamieniec Ząbkowicki

B. OBOWIĄZEK ZŁOŻENIA INFORMACJI

Podatnik ma obowiązek złożenia wraz z korektą informacji pisemnego uzasadnienia przyczyny korekty – art. 81 ustawy Ordynacja podatkowa.

5. Okoliczności powodujące obowiązek złożenia informacji (zaznaczyć właściwy kwadrat):

1. informacja składana po raz pierwszy 2. korekta uprzednio złożonej informacji (miesiąc – rok)

C. PODMIOT ZOBOWIĄZANY DO ZŁOŻENIA INFORMACJI

6. Rodzaj podmiotu (zaznaczyć właściwy kwadrat):

1. właściciel, użytkownik lub posiadacz 2. współwłaściciel, współużytkownik lub współposiadacz

D. DANE PODATNIKA

D.1. DANE IDENTYFIKACYJNE

7. Nazwisko

8. Pierwsze imię, drugie imię

9. Identyfikator REGON

10. Numer PESEL

Pole 11 należy wypełnić w przypadku, gdy numer PESEL nie został nadany.

11. Data urodzenia

12. Imię ojca

13. Imię matki

D.2. ADRES ZAMIESZKANIA

14. Kraj

15. Województwo

16. Powiat

17. Gmina

18. Ulica

19. Nr domu

20. Nr lokalu

21. Miejscowość

22. Kod pocztowy

23. Poczta

E. DANE DOTYCZĄCE PRZEDMIOTÓW OPODATKOWANIA NIEPODLEGAJĄCYCH ZWOLNIENIU

E.1. POWIERZCHNIA GRUNTÓW

Podstawa opodatkowania w
m² (ha)

1. Związane z prowadzeniem działalności gospodarczej, bez względu na sposób zakwalifikowania w ewidencji gruntów i budynków

24.

m²2. Pod jeziorami, zajęte na zbiorniki wodne retencyjne lub elektrowni wodnych¹⁾

25.

ha

3. Pozostałe grunty, w tym zajęte na prowadzenie odpłatnej statutowej działalności pożytku publicznego przez organizacje pożytku publicznego

26.

m²

1) Należy podać z dokładnością do czterech miejsc po przecinku.

IN-1

1/2

E.2. POWIERZCHNIA BUDYNKÓW LUB ICH CZĘŚCI

Do powierzchni użytkowej budynku lub jego części należy zaliczyć powierzchnię mierzoną, po wewnętrznej długości ścian na wszystkich kondygnacjach, z wyjątkiem powierzchni klatek schodowych oraz szybów żwigowych. Za kondygnację uważa się również garaże podziemne, piwnice, sutereny i poddasza użytkowe.

Podstawa opodatkowania w m²

1. Mieszkalne - ogółem		27.	m ²
w tym kondygnacji o wysokości:	- od 1,40 do 2,20 m (zaliczyć 50% powierzchni)	28.	m ²
	- powyżej 2,20 m	29.	m ²
2. Związane z prowadzeniem działalności gospodarczej oraz części budynków mieszkalnych zajęte na prowadzenie działalności gospodarczej - ogółem		30.	m ²
w tym kondygnacji o wysokości:	- od 1,40 do 2,20 m (zaliczyć 50% powierzchni)	31.	m ²
	- powyżej 2,20 m	32.	m ²
3. Zajęte na prowadzenie działalności gospodarczej w zakresie obrotu kwalifikowanym materiałem siewnym - ogółem		33.	m ²
w tym kondygnacji o wysokości:	- od 1,40 do 2,20 m (zaliczyć 50% powierzchni)	34.	m ²
	- powyżej 2,20 m	35.	m ²
4. Zajęte na prowadzenie działalności gospodarczej w zakresie udzielania świadczeń zdrowotnych - ogółem		36.	m ²
w tym kondygnacji o wysokości:	- od 1,40 do 2,20 m (zaliczyć 50% powierzchni)	37.	m ²
	- powyżej 2,20 m	38.	m ²
5. Pozostałe, w tym zajęte na prowadzenie odpłatnej statutowej działalności pożytku publicznego przez organizacje pożytku publicznego - ogółem		39.	m ²
w tym kondygnacji o wysokości:	- od 1,40 do 2,20 m (zaliczyć 50% powierzchni)	40.	m ²
	- powyżej 2,20 m	41.	m ²

E.3. WARTOŚĆ BUDOWLI LUB ICH CZĘŚCI ZWIĄZANYCH Z PROWADZENIEM DZIAŁALNOŚCI GOSPODARCZEJ

	Podstawa opodatkowania w zł*
Budowle (wartość, o której mowa w przepisach o podatkach dochodowych)	42. zł

F. INFORMACJA O ZAŁĄCZNIKACH (do niniejszej informacji dołączono)

43. Liczba załączników ZN-1/A	44. Załącznik ZN-1/B składany (zaznaczyć właściwy kwadrat): <input type="checkbox"/> tak <input type="checkbox"/> nie
-------------------------------	--

G. OŚWIADCZENIE I PODPIS PODATNIKA / OSOBY REPREZENTUJĄCEJ PODATNIKA

Oświadczam, że są mi znane przepisy Kodeksu karnego skarbowego o odpowiedzialności za podanie danych niezgodnych z rzeczywistością.

45. Imię	46. Nazwisko
47. Data wypełnienia informacji (dzień - miesiąc - rok)	48. Podpis (pieczęć) podatnika / osoby reprezentującej podatnika 2)

H. ADNOTACJE ORGANU PODATKOWEGO

49. Uwagi organu podatkowego	
50. Data (dzień - miesiąc - rok)	51. Podpis przyjmującego formularz

*Zgodnie z art. 63 § 1 ustawy z dnia 29 sierpnia 1997 r. – Ordynacja podatkowa (tekst jednolity: Dz.U. z 2005 r. Nr 8, poz. 60 ze zm.), podstawy opodatkowania, kwoty podatków, odsetki za zwłokę, opłaty prolongacyjne, oprocentowanie nadpłat oraz wynagrodzenia przysługujące płatnikom zaokrąglą się do pełnych złotych, w ten sposób, że końcówki kwot wynoszące mniej niż 50 groszy pomija się, a końcówki kwot wynoszące 50 i więcej groszy podwyższa się do pełnych złotych.

2) Niepotrzebne skreślić.

POŁA JASNE WYPEŁNIA PODATNIK. WYPEŁNIAĆ NA MASZYNIE, KOMPUTEROWO LUB RĘCZNIE, DUŻYMI DRUKOWANYMI LITERAMI, CZARNYM LUB NIEBIESKIM KOLOREM

1. Numer Identyfikacji Podatkowej podatnika

2. Nr dokumentu

Załącznik nr 2 do
Uchwały RG Nr XIII/58/07
z dnia 31 października 2007 r.

DN-1

DEKLARACJA NA PODATEK OD NIERUCHOMOŚCI

3. Rok

Pieczęć nagłówkowa

Podstawa prawna:	Ustawa z dnia 12 stycznia 1991 r. o podatkach i opłatach lokalnych (Dz.U. z 2006 r. Nr 121, poz.844 z późn. zm.).
Składający:	Formularz przeznaczony dla osób prawnych, jednostek organizacyjnych oraz spółek niemających osobowości prawnej będących właścicielami nieruchomości lub obiektów budowlanych, posiadaczami samoistnymi nieruchomości lub obiektów budowlanych, użytkownikami wieczystymi gruntów, posiadaczami nieruchomości lub ich części albo obiektów budowlanych lub ich części, stanowiących własność Skarbu Państwa lub jednostki samorządu terytorialnego oraz dla osób fizycznych będących współwłaścicielami lub współposiadaczami z osobami prawnymi, bądź z innymi jednostkami organizacyjnymi nieposiadającymi osobowości prawnej lub ze spółkami nieposiadającymi osobowości prawnej, z wyjątkiem osób fizycznych tworzących wspólnotę mieszkaniową.
Termin składania:	Do dnia 15 stycznia każdego roku podatkowego lub w terminie 14 dni od zaistnienia okoliczności mających wpływ na powstanie (wygaśnięcie) obowiązku podatkowego, lub wysokość opodatkowania.
Miejsce składania:	Organ podatkowy właściwy ze względu na miejsce położenia przedmiotów opodatkowania.

A. MIEJSCE SKŁADANIA DEKLARACJI

4. Nazwa i adres siedziby organu podatkowego

WÓJT GMINY KAMIENIEC ZĄBKOWICKI
ul. Ząbkowicka 26; 57-230 Kamieniec Ząbkowicki

B. OBOWIĄZEK ZŁOŻENIA DEKLARACJI

Podatnik ma obowiązek złożenia wraz z korektą deklaracji pisemnego uzasadnienia przyczyny korekty - art.81 ustawy Ordynacja podatkowa.

5. Okoliczności powodujące obowiązek złożenia deklaracji (zaznaczyć właściwy kwadrat):

1. deklaracja roczna 2. korekta deklaracji rocznej (miesiąc - rok)

C. PODMIOT ZOBOWIĄZANY DO ZŁOŻENIA DEKLARACJI

6. Rodzaj podmiotu (zaznaczyć właściwy kwadrat):

1. właściciel, użytkownik lub posiadacz 2. współwłaściciel, współużytkownik lub współposiadacz

D. DANE PODATNIKA

* - dotyczy podatnika niebędącego osobą fizyczną

** - dotyczy podatnika będącego osobą fizyczną

D.1. DANE IDENTYFIKACYJNE

7. Rodzaj podatnika (zaznaczyć właściwy kwadrat):

1. osoba fizyczna 2. osoba prawna 3. jednostka organizacyjna, w tym spółka, nieposiadająca osobowości prawnej

8. Nazwa pełna * / Nazwisko **

9. Nazwa skrócona * / Pierwsze imię, drugie imię **

10. Identyfikator REGON

11. Numer PESEL **

Pole 12 wypełnia osoba fizyczna w przypadku, gdy numer PESEL nie został nadany.

12. Data urodzenia (dzień - miesiąc - rok)

13. Imię ojca

14. Imię matki

D.2. ADRES SIEDZIBY * / ADRES ZAMIESZKANIA **

15. Kraj

16. Województwo

17. Powiat

18. Gmina

19. Ulica

20. Nr domu

21. Nr lokalu

22. Miejscowość

23. Kod pocztowy

24. Poczta

DN-1

1/3

E. DANE DOTYCZĄCE PRZEDMIOTÓW OPODATKOWANIA NIEPODLEGAJĄCYCH ZWOLNIENIU**E.1. POWIERZCHNIA GRUNTÓW**

	Podstawa opodatkowania w m ² (ha)	Stawka podatku	Kwota podatku
1. Związane z prowadzeniem działalności gospodarczej, bez względu na sposób zakwalifikowania w ewidencji gruntów i budynków	25. m ²	26. ,	27. ,
2. Pod jeziorami, zajęte na zbiorniki wodne retencyjne lub elektrowni wodnych ¹⁾	28. , ha	29. ,	30. ,
3. Pozostałe grunty, w tym zajęte na prowadzenie odpłatnej statutowej działalności pożytku publicznego przez organizacje pożytku publicznego	31. m ²	32. ,	33. ,

E.2. POWIERZCHNIA BUDYNKÓW LUB ICH CZĘŚCI

Do powierzchni użytkowej budynku lub jego części należy zaliczyć powierzchnię mierzoną, po wewnętrznej długości ścian na wszystkich kondygnacjach, z wyjątkiem powierzchni klatek schodowych oraz sztybów dźwigowych. Za kondygnację uważa się również garaże podziemne, piwnice, sutereny i poddasza użytkowe

	Podstawa opodatkowania w m ²	Stawka podatku	Kwota podatku
1. Budynki mieszkalne - ogółem	34. m ²	35. ,	36. ,
w tym kondygnacji o wysokości:	- od 1,40 do 2,20 m (zaliczyć 50% powierzchni)	37. m ²	
	- powyżej 2,20 m	38. m ²	
2. Związane z prowadzeniem działalności gospodarczej oraz części budynków mieszkalnych zajęte na prowadzenie działalności gospodarczej - ogółem:	39. m ²	40. ,	41. ,
w tym kondygnacji o wysokości:	- od 1,40 do 2,20 m (zaliczyć 50% powierzchni)	42. m ²	
	- powyżej 2,20 m	43. m ²	
3. Zajęte na prowadzenie działalności gospodarczej w zakresie obrotu kwalifikowanym materiałem siewnym - ogółem	44. m ²	45. ,	46. ,
w tym kondygnacji o wysokości:	- od 1,40 do 2,20 m (zaliczyć 50% powierzchni)	47. m ²	
	- powyżej 2,20 m	48. m ²	
4. Zajęte na prowadzenie działalności gospodarczej w zakresie udzielania świadczeń zdrowotnych - ogółem	49. m ²	50. ,	51. ,
w tym kondygnacji o wysokości:	- od 1,40 do 2,20 m (zaliczyć 50% powierzchni)	52. m ²	
	- powyżej 2,20 m	53. m ²	
5. Pozostałe, w tym zajęte na prowadzenie odpłatnej statutowej działalności pożytku publicznego przez organizacje pożytku publicznego - ogółem	54. m ²	55. ,	56. ,
w tym kondygnacji o wysokości:	- od 1,40 do 2,20 m (zaliczyć 50% powierzchni)	57. m ²	
	- powyżej 2,20 m	58. m ²	

¹⁾ Należy podać z dokładnością do czterech miejsc po przecinku.

E.3. WARTOŚĆ BUDOWLI LUB ICH CZĘŚCI ZWIĄZANYCH Z PROWADZENIEM DZIAŁALNOŚCI GOSPODARCZEJ			
	Podstawa opodatkowania w zł*	Stawka podatku	Kwota podatku zł, gr
1. Budowle	59. _____ zł	60. _____ %	61. _____ zł, _____ gr

F. ŁĄCZNA KWOTA PODATKU	
Kwota podatku (w pełnych złotych) ***)	62. _____ zł

G. INFORMACJA O ZAŁĄCZNIKACH (do niniejszej deklaracji dołączono)	
63. Liczba załączników ZN-1/A	64. Załącznik ZN-1/B składany (zaznaczyć właściwy kwadrat): <input type="checkbox"/> tak <input type="checkbox"/> nie

H. OŚWIADCZENIE I PODPIS PODATNIKA / OSOBY REPREZENTUJĄCEJ PODATNIKA	
Oświadczam, że są mi znane przepisy Kodeksu karnego skarbowego o odpowiedzialności za podanie danych niezgodnych z rzeczywistością.	
65. Imię	66. Nazwisko
67. Data wypełnienia deklaracji (dzień - miesiąc - rok)	68. Podpis (pieczęć) podatnika / osoby reprezentującej podatnika 2)

I. ADNOTACJE ORGANU PODATKOWEGO	
69. Uwagi organu podatkowego	
70. Data (dzień - miesiąc - rok)	71. Podpis przyjmującego formularz

*****) Pouczenie**

Niniejsza deklaracja stanowi podstawę do wystawienia tytułu wykonawczego, zgodnie z przepisami ustawy z dnia 17 czerwca 1966 r. o postępowaniu egzekucyjnym w administracji (Dz.U. z 2002 r. Nr 110, poz.968 z późn. zm.).

*Zgodnie z art. 63 § 1 ustawy z dnia 29 sierpnia 1997 r. – Ordynacja podatkowa (tekst jednolity: Dz.U. z 2005 r. Nr 8, poz. 60 ze zm.), podstawy opodatkowania, kwoty podatków, odsetki za zwłokę, opłaty prolongacyjne, oprocentowanie nadpłat oraz wynagrodzenia przysługujące płatnikom zaokrągla się do pełnych złotych, w ten sposób, że końcówki kwot wynoszące mniej niż 50 groszy pomija się, a końcówki kwot wynoszące 50 i więcej groszy podwyższa się do pełnych złotych.

2) Niepotrzebne skreślić.

POLA JASNE WYPEŁNIA PODATNIK WYPEŁNIAĆ NA MASZYNIE, KOMPUTEROWO LUB RĘCZNIE, DUŻYMI DRUKOWANYMI LITERAMI, CZARNYM LUB NIEBIESKIM KOLOREM

1. Numer Identyfikacji Podatkowej podatnika	2. Nr dokumentu
---	-----------------

Załącznik nr 3 do
Uchwały RG Nr XIII/58/07
z dnia 31 października 2007 r.

ZN-1/A**DANE O NIERUCHOMOŚCIACH**

Załącznik ZN-1/A przeznaczony jest dla jednej nieruchomości. W przypadku, gdy podatnik posiada na terenie gminy więcej niż jedną nieruchomość należy wypełnić odrębne załączniki.

3. Nr załącznika

A. PRZEZNACZENIE FORMULARZA

4. Niniejszy formularz stanowi załącznik do (zaznaczyć właściwy kwadrat):

1. deklaracji DN-1 2. informacji IN-1

B. DANE PODATNIKA

* - dotyczy podatnika niebędącego osobą fizyczną

** - dotyczy podatnika będącego osobą fizyczną

B.1. DANE IDENTYFIKACYJNE

5. Rodzaj podatnika (zaznaczyć właściwy kwadrat):

1. osoba fizyczna 2. osoba prawna 3. jednostka organizacyjna, w tym spółka, nieposiadająca osobowości prawnej

6. Nazwa pełna * / Nazwisko **

7. Nazwa skrócona * / Pierwsze imię, drugie imię **

8. Identyfikator REGON

9. Numer PESEL **

C. DANE O NIERUCHOMOŚCIACH I OBIEKTACH BUDOWLANYCH PODLEGAJĄCYCH OPODATKOWANIU LUB ZWOLNIENIU**C.1. POŁOŻENIE NIERUCHOMOŚCI**

10. Położenie nieruchomości (adres)

C.2. TYTUŁ PRAWNY (zaznaczyć właściwy kwadrat):

11. Rodzaj własności

1. własność 2. współwłasność

12. Rodzaj posiadania samoistnego

1. posiadanie 2. współposiadanie

13. Rodzaj użytkowania

1. użytkowanie wieczyste 2. współużytkowanie

14. Rodzaj posiadania zależnego

1. posiadanie 2. współposiadanie

C.3. IDENTYFIKATORY GEODEZYJNE DZIAŁEK, BUDYNKÓW, LOKALI ¹⁾

15. Działki

16. Budynki

17. Lokale

C.4. KSIĘGA WIECZYSTA

18. Numer księgi wieczystej (zbioru dokumentów)

19. Nazwa sądu

1) Identyfikatory wykazuje się, jeżeli zostały nadane.

ZN-1/A1_n

POLA JASNE. WYPEŁNIA PODATNIK, WYPEŁNIAĆ NA MASZYNE, KOMPUTEROWO LUB RĘCZNIE, DUŻYMI DRUKOWANYMI LITERAMI, CZARNYM LUB NIEBIESKIM KOLOREM

1. Numer Identyfikacji Podatkowej podatnika

2. Nr dokumentu

Załącznik nr 4 do
Uchwały RG Nr XIII/58/07
z dnia 31 października 2007 r.

ZN-1/B

**DANE O ZWOLNIENIACH PODATKOWYCH
W PODATKU OD NIERUCHOMOŚCI****A. PRZEZNACZENIE FORMULARZA**

3. Niniejszy formularz stanowi załącznik do (zaznaczyć właściwy kwadrat):

 1. deklaracji DN-1 2. informacji IN-1**B. DANE PODATNIKA**

* - dotyczy podatnika niebędącego osobą fizyczną

** - dotyczy podatnika będącego osobą fizyczną

B.1. DANE IDENTYFIKACYJNE

4. Rodzaj podatnika (zaznaczyć właściwy kwadrat):

 1. osoba fizyczna 2. osoba prawna 3. jednostka organizacyjna, w tym spółka, nieposiadająca osobowości prawnej

5. Nazwa pełna * / Nazwisko **

6. Nazwa skrócona * / Pierwsze imię, drugie imię **

7. Identyfikator REGON

8. Numer PESEL **

**C. DANE DOTYCZĄCE ZWOLNIEŃ PODATKOWYCH WYNIKAJĄCYCH Z USTAWY LUB
UCHWAŁY RADY GMINY**

Tytuł prawny zwolnienia	Grunty powierzchnia w m ²	Budynki lub ich części powierzchnia użytkowa w m ²	Budowle wartość w zł
Art. 7 ust.1 pkt 1 - budowle wchodzące w skład infrastruktury kolejowej w rozumieniu przepisów o transporcie kolejowym oraz zajęte pod nie grunty, jeżeli: a) zarządca infrastruktury jest obowiązany do jej udostępniania licencjonowanym przewoźnikom kolejowym lub b) są przeznaczone wyłącznie do przewozu osób, wykonywanego przez przewoźnika kolejowego, który równocześnie zarządza tą infrastrukturą bez udostępniania jej innym przewoźnikom, lub c) tworzą linie kolejowe o szerokości torów większej niż 1 435 mm.	9.		10.
Art.7 ust.1 pkt 1a – grunty, budynki i budowle pozostałe po likwidacji linii kolejowych lub ich odcinków – do czasu przeniesienia ich własności lub prawa użytkowania wieczystego – nie dłużej jednak niż przez 3 lata od pierwszego dnia miesiąca następującego po miesiącu, w którym stała się ostateczna decyzja lub weszło w życie rozporządzenie, wyrażające zgodę na likwidację linii lub ich odcinków, wydane w trybie przewidzianym w przepisach o transporcie kolejowym – z wyjątkiem zajętych na działalność inną niż działalność, o której mowa w przepisach o transporcie kolejowym.	11.		12.
Art.7 ust.1 pkt 2 – budowle infrastruktury portowej, budowle infrastruktury zapewniającej dostęp do portów i przystani morskich oraz zajęte pod nie grunty.	13.		
Art.7 ust.1 pkt 3 - budynki, budowle i zajęte pod nie grunty na obszarze części lotniczych lotnisk użytku publicznego	14.	15.	16.
Art.7 ust.1 pkt 4 - budynki gospodarcze lub ich części: a) służące działalności leśnej lub rybackiej, b) położone na gruntach gospodarstw rolnych, służące wyłącznie działalności rolniczej, c) zajęte na prowadzenie działów specjalnych produkcji rolnej		17.	
Art.7 ust.1 pkt 5 - nieruchomości lub ich części zajęte na potrzeby prowadzenia przez stowarzyszenia statutowej działalności wśród dzieci i młodzieży w zakresie oświaty, wychowania, nauki i techniki, kultury fizycznej i sportu, z wyjątkiem wykorzystywanych do prowadzenia działalności gospodarczej, oraz grunty zajęte trwale na obozowiska i bazy wypoczynkowe dzieci i młodzieży	18.	19.	
Art.7 ust.1 pkt 6 - grunty i budynki wpisane indywidualnie do rejestru zabytków, pod warunkiem ich utrzymania i konserwacji, zgodnie z przepisami o ochronie zabytków, z wyjątkiem części zajętych na prowadzenie działalności gospodarczej	20.	21.	
Art.7 ust.1 pkt 7 - grunty i budynki we władaniu muzeów rejestrowanych	22.	23.	

ZN-1/B

1/2

Tytuł prawny zwolnienia	Grunty powierzchnia w m ²	Budynki lub ich części powierzchnia użytkowa w m ²	Budowle wartość w zł
Art.7 ust.1 pkt 8 - grunty położone na obszarach objętych ochroną ścisłą, czynną lub krajobrazową, a także budynki i budowle trwale związane z gruntem, służące bezpośrednio osiągnięciu celów z zakresu ochrony przyrody - w parkach narodowych oraz w rezerwach przyrody	24.	25.	26.
Art.7 ust.1 pkt 8a - będące własnością Skarbu Państwa: grunty pokryte wodami jezior o ciągłym dopływie lub odpływie wód powierzchniowych oraz grunty zajęte pod sztuczne zbiorniki wodne	27.		
Art.7 ust.1 pkt 9 - budowle wałów ochronnych, grunty pod wałami ochronnymi i położone w międzywałach, z wyjątkiem zajętych na prowadzenie działalności gospodarczej przez inne podmioty niż spółki wodne, ich związki oraz związki wałowe	28.		29.
Art.7 ust.1 pkt 10 - grunty stanowiące nieużytki, użytki ekologiczne, grunty zadrzewione i zakrzewione, z wyjątkiem zajętych na prowadzenie działalności gospodarczej	30.		
Art.7 ust.1 pkt 11 - grunty stanowiące działki przyzagrodowe członków rolniczych spółdzielni produkcyjnych, którzy spełniają jeden z warunków: a) osiągnęli wiek emerytalny, b) są inwalidami zaliczonymi do I albo II grupy, c) są niepełnosprawnymi o znacznym lub umiarkowanym stopniu niepełnosprawności, d) są osobami całkowicie niezdolnymi do pracy w gospodarstwie rolnym albo niezdolnymi do samodzielnej egzystencji	31.		
Art.7 ust.1 pkt 12 - budynki położone na terenie rodzinnych ogrodów działkowych, nieprzekraczające norm powierzchni ustalonych w przepisach Prawa budowlanego dla altan i obiektów gospodarczych, z wyjątkiem zajętych na działalność gospodarczą		32.	
Art.7 ust.1 pkt 13 - budynki i budowle nowo wybudowane bądź zmodernizowane, oddane do użytkowania, wykorzystywane przez grupę producentów rolnych na działalność statutową, po uzyskaniu wpisu do rejestru grup - w okresie 5 lat od dnia uzyskania wpisu grupy do rejestru		33.	34.
Art.7 ust.1 pkt 14 - nieruchomości lub ich części zajęte na prowadzenie nieodpłatnej statutowej działalności pożytku publicznego przez organizacje pożytku publicznego	35.	36.	37.
Art.7 ust.2 pkt 1 - uczelnie, zwolnienie nie dotyczy przedmiotów opodatkowania zajętych na działalność gospodarczą	38.	39.	
Art.7 ust.2 pkt 2 - szkoły, placówki, zakłady kształcenia i placówki doskonalenia nauczycieli - publiczne i niepubliczne, oraz organy prowadzące te szkoły, placówki i zakłady, z tytułu zarządu, użytkowania lub użytkowania wieczystego nieruchomości szkolnych; zwolnienie nie dotyczy przedmiotów opodatkowania zajętych na działalność gospodarczą inną niż działalność oświatowa	40.	41.	
Art.7 ust.2 pkt 3 - placówki naukowe PAN; zwolnienie nie dotyczy przedmiotów opodatkowania zajętych na działalność gospodarczą	42.	43.	
Art.7 ust.2 pkt 4 - prowadzący zakłady pracy chronionej lub zakłady aktywności zawodowej - w zakresie przedmiotów opodatkowania zgłoszonych wojewodzie, jeżeli zgłoszenie zostało potwierdzone decyzją w sprawie przyznania statusu zakładu pracy chronionej lub zakładu aktywności zawodowej albo zaświadczeniem - zajętych na prowadzenie tego zakładu, z wyjątkiem przedmiotów opodatkowania znajdujących się w posiadaniu zależnym podmiotów niebędących prowadzącymi zakłady pracy chronionej lub zakłady aktywności zawodowej	44.	45.	46.
Art.7 ust.2 pkt 5 - jednostki badawczo-rozwojowe, z wyjątkiem przedmiotów opodatkowania zajętych na działalność gospodarczą	47.	48.	
Art.7 ust.2 pkt 5a - przedsiębiorcy o statusie centrum badawczo-rozwojowego uzyskany na zasadach określonych w ustawie z dnia 29 lipca 2005 r. o niektórych formach wspierania działalności innowacyjnej (Dz.U. Nr 179, poz.1484) w odniesieniu do przedmiotów opodatkowania zajętych na cele prowadzonych badań i prac rozwojowych	49.	50.	51.
Art.7 ust.2 pkt 6 - Polski Związek Działkowców, z wyjątkiem przedmiotów opodatkowania zajętych na działalność gospodarczą	52.	53.	
Inne	54.	55.	

POLA JASNE WYPELNIĄ PODATNIK. WYPELNIĄĆ NA MASZYNIE, KOMPUTEROWO LUB RĘCZNIE, DUŻYMI DRUKOWANYMI LITERAMI, CZARNYM LUB NIEBIESKIM KOLOREM.

1. Numer identyfikacji Podatkowej podatnika	2. Nr dokumentu
---	-----------------

Załącznik nr 5 do
Uchwały RG Nr XIII/58/07
z dnia 31 października 2007 r.

IR-1

INFORMACJA W SPRAWIE PODATKU ROLNEGO

3. Rok

Podstawa prawna:	Ustawa z dnia 15 listopada 1984r. o podatku rolnym (Dz. U. z 1993 r. Nr 94, poz.431, z późn. zm.)
Składający:	Formularz przeznaczony dla osób fizycznych będących właścicielami gruntów, posiadaczami samoistnymi gruntów, użytkownikami wieczystymi gruntów, posiadaczami gruntów stanowiących własność Skarbu Państwa lub jednostki samorządu terytorialnego.
Termin składania:	W terminie 14 dni od zaistnienia okoliczności mających wpływ na powstanie (wygaśnięcie) obowiązku podatkowego, lub wysokość opodatkowania.
Miejsce składania:	Organ podatkowy właściwy ze względu na miejsce położenia nieruchomości.

A. MIEJSCE SKŁADANIA INFORMACJI

4. Nazwa i adres siedziby organu podatkowego
WÓJT GMINY KAMIENIEC ZĄBKOWICKI ul. Ząbkowicka 26; 57-230 Kamieniec Ząbkowicki

B. OBOWIĄZEK ZŁOŻENIA INFORMACJI

Podatnik ma obowiązek złożenia wraz z korektą informacji pisemnego uzasadnienie przyczyny korekty - art. 81 ustawy Ordynacja podatkowa.	
5. Okoliczności powodujące obowiązek złożenia informacji (zaznaczyć właściwy kwadrat):	
<input type="checkbox"/> 1. informacja składana po raz pierwszy na dany rok	<input type="checkbox"/> 2. korekta uprzednio złożonej informacji (miesiąc – rok)

C. PODMIOT ZOBOWIĄZANY DO ZŁOŻENIA INFORMACJI

6. Rodzaj podmiotu (zaznaczyć właściwy kwadrat):	
<input type="checkbox"/> 1. właściciel, użytkownik lub posiadacz nieruchomości	<input type="checkbox"/> 2. współwłaściciel, współużytkownik lub współposiadacz nieruchomości

D. DANE PODATNIKA

D.1. DANE IDENTYFIKACYJNE

7. Nazwisko	
8. Pierwsze imię, drugie imię	
9. Identyfikator REGON	10. Numer PESEL

Pola 11 należy wypełnić w przypadku, gdy numer PESEL nie został nadany.

11. Data urodzenia	12. Imię ojca	13. Imię matki
--------------------	---------------	----------------

D.2. ADRES ZAMIESZKANIA

14. Kraj	15. Województwo	16. Powiat	
17. Gmina	18. Ulica	19. Nr domu	20. Nr lokalu
21. Miejscowość	22. Kod pocztowy	23. Poczta	

E. DANE DOTYCZĄCE UŻYTKÓW ROLNYCH STANOWIĄCYCH GOSPODARSTWO ROLNE – NIEPODLEGAJĄCYCH ZWOLNIENIU ¹⁾

E.1. GRUNTY ORNE

Klasa użytków rolnych	I	II	IIIa	IIIb	IVa	IVb
Powierzchnia w ha	24.	25.	26.	27.	28.	29.

IR-1

1/3

E.2. ŁĄKI I PASTWISKA

Klasa użytków rolnych	I	II	III	IV
Powierzchnia w ha	30.	31.	32.	33.

E.3. SADY

Klasa użytków rolnych	I	II	III, IIIa,	IIIb	IV, IVa,	IVb
Powierzchnia w ha	34.	35.	36.	37.	38.	39.

E.4. GRUNTY POD STAWAMI NIEZARYBIONYMI – grunty orne

Klasa użytków rolnych	I	II	IIIa	IIIb	IVa	IVb
Powierzchnia w ha	40.	41.	42.	43.	44.	45.

E.5. GRUNTY POD STAWAMI NIEZARYBIONYMI – łąki i pastwiska

Klasa użytków rolnych	I	II	III	IV
Powierzchnia w ha	46.	47.	48.	49.

E.6. GRUNTY ROLNE ZABUDOWANE - grunty orne

Klasa użytków rolnych	I	II	IIIa	IIIb	IVa	IVb
Powierzchnia w ha	50.	51.	52.	53.	54.	55.

E.7. GRUNTY ROLNE ZABUDOWANE – łąki i pastwiska

Klasa użytków rolnych	I	II	III	IV
Powierzchnia w ha	56.	57.	58.	59.

E.8. ROWY - grunty orne

Klasa użytków rolnych	I	II	IIIa	IIIb	IVa	IVb
Powierzchnia w ha	60.	61.	62.	63.	64.	65.

E.9. ROWY - łąki i pastwiska

Klasa użytków rolnych	I	II	III	IV
Powierzchnia w ha	66.	67.	68.	69.

E.10. UŻYTKI ROLNE (ROWY, GRUNTY POD STAWAMI NIEZARYBIONYMI) BEZ OZNACZENIA KLASY GLEBOZNAWCZEJ

70. Powierzchnia w ha

E.11. GRUNTY POD STAWAMI ZARYBIONYMI - łososiem, trocią, głowacicą, palią i pstrągiem

Powierzchnia w ha

71.

E.12. GRUNTY POD STAWAMI ZARYBIONYMI - inne gatunki ryb

Powierzchnia w ha

72.

DANE DOTYCZĄCE UŻYTKÓW ROLNYCH NIESTANOWIĄCYCH GOSPODARSTWA ROLNEGO – NIEPODLEGAJĄCYCH ZWOLNIENIU ¹⁾	
Powierzchnia w ha	73.
G. INFORMACJA O ZAŁĄCZNIKACH (do niniejszej informacji dołączono)	
74. Liczba załączników ZR-1/A	75. Załącznik ZR-1/B składany (zaznaczyć właściwy kwadrat): <input type="checkbox"/> tak <input type="checkbox"/> nie
H. OŚWIADCZENIE I PODPIS PODATNIKA / OSOBY REPREZENTUJĄCEJ PODATNIKA	
Oświadczam, że są mi znane przepisy Kodeksu karnego skarbowego o odpowiedzialności za podanie danych niezgodnych z rzeczywistością.	
76. Imię	77. Nazwisko
78. Data wypełnienia informacji (dzień - miesiąc - rok)	79. Podpis (pieczęć) podatnika / osoby reprezentującej podatnika ²⁾
I. ADNOTACJE ORGANU PODATKOWEGO	
80. Uwagi organu podatkowego	
81. Data (dzień - miesiąc - rok)	82. Podpis przyjmującego formularz

1) Należy podać z dokładnością do czterech miejsc po przecinku.

2) Niepotrzebne skreślić.

POLA JASNE WYPEŁNIA PODATNIK. WYPEŁNIAĆ NA MASZYNIE, KOMPUTEROWO LUB RĘCZNIE, DUŻYMI DRUKOWANYMI LITERAMI, CZARNYM LUB NIEBIESKIM KOLOREM.

1. Numer Identyfikacji Podatkowej podatnika	2. Nr dokumentu
---	-----------------

Załącznik nr 6 do
Uchwały RG Nr XIII/58/07
z dnia 31 października 2007 r.

DR-1

DEKLARACJA NA PODATEK ROLNY

Pieczęć nagłówkowa

3. Rok

Podstawa prawna:	Ustawa z dnia 15 listopada 1984r. o podatku rolnym (Dz.U. z 1993 r. Nr 94, poz.431, z późn. zm.).
Składający:	Formularz przeznaczony dla osób prawnych, jednostek organizacyjnych oraz spółek nieposiadających osobowości prawnej będących właścicielami gruntów, posiadaczami samoistnymi gruntów, użytkownikami wieczystymi gruntów, posiadaczami gruntów stanowiących własność Skarbu Państwa lub jednostki samorządu terytorialnego oraz dla osób fizycznych będących współwłaścicielami lub współposiadaczami z osobami prawnymi lub z jednostkami organizacyjnymi, w tym spółkami, nieposiadającymi osobowości prawnej.
Termin składania:	Do dnia 15 stycznia każdego roku podatkowego lub w terminie 14 dni od zaistnienia okoliczności mających wpływ na powstanie (wygaśnięcie) obowiązku podatkowego, lub wysokość opodatkowania.
Miejsce składania:	Organ podatkowy właściwy ze względu na miejsce położenia nieruchomości.

A. MIEJSCE SKŁADANIA DEKLARACJI

4. Nazwa i adres siedziby organu podatkowego
WÓJT GMINY KAMIENIEC ZĄBKOWICKI ul. Ząbkowicka 26; 57-230 Kamieniec Ząbkowicki

B. OBOWIĄZEK ZŁOŻENIA DEKLARACJI

Podatnik ma obowiązek złożenia wraz z korektą deklaracji pisemnego uzasadnienia przyczyny korekty - art.81 ustawy Ordynacja podatkowa.

5. Okoliczności powodujące obowiązek złożenia deklaracji (zaznaczyć właściwy kwadrat):	
<input type="checkbox"/> 1. deklaracja roczna	<input type="checkbox"/> 2. korekta deklaracji rocznej (miesiąc - rok)

C. PODMIOT ZOBOWIĄZANY DO ZŁOŻENIA DEKLARACJI

6. Rodzaj podmiotu (zaznaczyć właściwy kwadrat):	
<input type="checkbox"/> 1. właściciel, użytkownik lub posiadacz	<input type="checkbox"/> 2. współwłaściciel, współużytkownik lub współposiadacz

D. DANE PODATNIKA

* - dotyczy podatnika niebędącego osobą fizyczną

** - dotyczy podatnika będącego osobą fizyczną

D.1. DANE IDENTYFIKACYJNE

7. Rodzaj podatnika (zaznaczyć właściwy kwadrat):		
<input type="checkbox"/> 1. osoba fizyczna	<input type="checkbox"/> 2. osoba prawna	<input type="checkbox"/> 3. jednostka organizacyjna, w tym spółka, nieposiadająca osobowości prawnej

8. Nazwa pełna * / Nazwisko **

9. Nazwa skrócona * / Pierwsze imię, drugie imię **

10. Identyfikator REGON

11. Numer PESEL **

Pola 12 wypełnia osoba fizyczna w przypadku, gdy numer PESEL nie został nadany.

12. Data urodzenia (dzień - miesiąc - rok)	13. Imię ojca	14. Imię matki
--	---------------	----------------

D.2. ADRES SIEDZIBY * / ADRES ZAMIESZKANIA **

15. Kraj	16. Województwo	17. Powiat	
18. Gmina	19. Ulica	20. Nr domu	21. Nr lokalu
22. Miejscowość	23. Kod pocztowy	24. Poczta	

DR-1

1/4

**E. DANE DOTYCZĄCE UŻYTKÓW ROLNYCH STANOWIĄCYCH GOSPODARSTWO ROLNE –
NIEPODLEGAJĄCYCH ZWOLNIENIU**

E.1. GRUNTY ORNE

Klasa	Powierzchnia w ha	Przelicznik	Powierzchnia w ha przeliczeniowych ¹⁾
	a	b	c
I	25.		26.
II	27.		28.
IIIa	29.		30.
IIIb	31.		32.
IVa	33.		34.
IVb	35.		36.

E.2. ŁĄKI I PASTWISKA

I	37.		38.
II	39.		40.
III	41.		42.
IV	43.		44.

E.3. SADY

I	45.		46.
II	47.		48.
III	49.		50.
IIIa			
IIIb	51.		52.
IV	53.		54.
IVa			
IVb	55.		56.

E.4. GRUNTY POD STAWAMI NIEZARYBIONYMI - grunty orne

I	57.		58.
II	59.		60.
IIIa	61.		62.
IIIb	63.		64.
IVa	65.		66.
IVb	67.		68.

E.5. GRUNTY POD STAWAMI NIEZARYBIONYMI - łąki i pastwiska

Klasa	Powierzchnia w ha ¹⁾	Przelicznik	Powierzchnia w ha przeliczeniowych ¹⁾
I	69.		70.
II	71.		72.
III	73.		74.
IV	75.		76.

E.6. GRUNTY ROLNE ZABUDOWANE - grunty orne

I	77.		78.
II	79.		80.
IIIa	81.		82.
IIIb	83.		84.
IVa	85.		86.
IVb	87.		88.

E.7. GRUNTY ROLNE ZABUDOWANE - łąki i pastwiska

I	89.		90.
II	91.		92.
III	93.		94.
IV	95.		96.

E.8. ROWY - grunty orne

I	97.		98.
II	99.		100.
IIIa	101.		102.
IIIb	103.		104.
IVa	105.		106.
IVb	107.		108.

E.9. ROWY - łąki i pastwiska

I	109.		110.
II	111.		112.
III	113.		114.
IV	115.		116.

E.10. UŻYTKI ROLNE (ROWY, GRUNTY POD STAWAMI NIEZARYBIONYMI) BEZ OZNACZENIA KLASY GLEBOZNAWCZEJ

117. Powierzchnia w ha

E.11. GRUNTY POD STAWAMI ZARYBIONYMI - łososiem, trocią, głowacimą, palia i pstrągiem

Powierzchnia w ha ¹⁾	Przelicznik	Powierzchnia w ha przeliczeniowych ¹⁾
	1,0	118.

E12. GRUNTY POD STAWAMI ZARYBIONYMI - inne gatunki ryb

119.	0,20	120.
------	------	------

E13. ŁĄCZNA POWIERZCHNIA UŻYTKÓW ROLNYCH STANOWIĄCYCH GOSPODARSTWO ROLNE

121. Powierzchnia w ha (suma z części od E.1 do E.12 kol.a)	122. Powierzchnia w ha przeliczeniowych (suma z części od E.1 do E.12 kol.c)
---	--

F. ŁĄCZNA KWOTA PODATKU OD GOSPODARSTW ROLNYCH

Łącznie powierzchnia w ha przeliczeniowych Należy wpisać powierzchnię z poz.122.	123.
Stawka podatku	124. zł, gr
Kwota podatku (w pełnych złotych) ***)	125. zł

G. DANE DOTYCZĄCE UŻYTKÓW ROLNYCH NIESTANOWIĄCYCH GOSPODARSTW ROLNYCH NIEPODLEGAJĄCYCH ZWOLNIENIU

126. Powierzchnia w ha	127. Stawka podatku zł, gr	128. Kwota podatku (w pełnych złotych) ***) zł
------------------------	----------------------------	--

H. INFORMACJA O ZAŁĄCZNIKACH (do niniejszej deklaracji dołączono)

129. Liczba załączników ZR-1/A	130. Załącznik ZR-1/B składany (zaznaczyć właściwy kwadrat): <input type="checkbox"/> tak <input type="checkbox"/> nie
--------------------------------	---

I. OŚWIADCZENIE I PODPIS PODATNIKA / OSOBY REPREZENTUJĄCEJ PODATNIKA

Oświadczam, że są mi znane przepisy Kodeksu karnego skarbowego o odpowiedzialności za podanie danych niezgodnych z rzeczywistością.

131. Imię	132. Nazwisko
133. Data wypełnienia deklaracji (dzień - miesiąc - rok)	134. Podpis (pieczęć) podatnika / osoby reprezentującej podatnika ²⁾

J. ADNOTACJE ORGANU PODATKOWEGO

135. Uwagi organu podatkowego	
136. Data (dzień - miesiąc - rok)	137. Podpis przyjmującego formularz

*****) Pouczenie**

Niniejsza deklaracja stanowi podstawę do wystawienia tytułu wykonawczego, zgodnie z przepisami ustawy z dnia 17 czerwca 1966 r. o postępowaniu egzekucyjnym w administracji (Dz.U. z 2002 r. Nr 110, poz.968 z późn. zm.).

*Zgodnie z art. 63 § 1 ustawy z dnia 29 sierpnia 1997 r. – Ordynacja podatkowa (tekst jednolity: Dz.U. z 2005 r. Nr 8, poz. 60 ze zm.), podstawy opodatkowania, kwoty podatków, odsetki za zwłokę, opłaty prolongacyjne, oprocentowanie nadpłat oraz wynagrodzenia przysługujące płatnikom zaokrągla się do pełnych złotych, w ten sposób, że końcówki kwot wynoszące mniej niż 50 groszy pomija się, a końcówki kwot wynoszące 50 i więcej groszy podwyższa się do pełnych złotych.

1) Należy podać z dokładnością do czterech miejsc po przecinku.

2) Niepotrzebne skreślić.

POLA JASNE WYPEŁNIA PODATNIK. WYPEŁNIAĆ NA MASZYNIE, KOMPUTEROWO LUB RĘCZNIE, DUŻYMI DRUKOWANYMI LITERAMI, CZARNYM LUB NIEBIESKIM KOLOREM

1. Numer identyfikacji Podatkowej podatnika

2. Nr dokumentu

Załącznik nr 7 do
Uchwały RG Nr XIII/58/07
z dnia 31 października 2007 r.**ZR-1/A****DANE O NIERUCHOMOŚCIACH ROLNYCH**

Załącznik ZR-1/A przeznaczony jest dla jednej nieruchomości. W przypadku, gdy podatnik posiada na terenie gminy więcej niż jedną nieruchomość należy wypełnić odrębne załączniki.

3. Nr załącznika

A. PRZEZNACZENIE FORMULARZA

4. Niniejszy formularz stanowi załącznik do (zaznaczyć właściwy kwadrat):

 1. deklaracji DR-1 2. informacji IR-1**B. DANE PODATNIKA**

* - dotyczy podatnika niebędącego osobą fizyczną

** - dotyczy podatnika będącego osobą fizyczną

5. Rodzaj podatnika (zaznaczyć właściwy kwadrat):

 1. osoba fizyczna 2. osoba prawna 3. jednostka organizacyjna, w tym spółka, nieposiadająca osobowości prawnej

6. Nazwa pełna * / Nazwisko **

7. Nazwa skrócona * / Pierwsze imię, drugie imię **

8. Identyfikator REGON

9. Numer PESEL **

C. DANE O NIERUCHOMOŚCIACH ROLNYCH PODLEGAJĄCYCH OPODATKOWANIU LUB ZWOLNIENIU**C.1. POŁOŻENIE NIERUCHOMOŚCI**

10. Położenie nieruchomości (adres)

C.2. TYTUŁ PRAWNY (zaznaczyć właściwy kwadrat):

11. Rodzaj własności

 1. własność 2. współwłasność

12. Rodzaj posiadania samoistnego

 1. posiadanie 2. współposiadanie

13. Rodzaj użytkowania

 1. użytkowanie wieczyste 2. współużytkowanie wieczyste

14. Rodzaj posiadania zależnego

 1. posiadanie 2. współposiadanie**C.3. IDENTYFIKATORY GEODEZYJNE DZIAŁEK**

15. Działki

C.4. KSIĘGA WIECZYSTA

16. Numer księgi wieczyste (zbioru dokumentów)

17. Nazwa sądu

ZR-1/A

1/1

POLA JASNE WYPELNIĄ PODATNIK. WYPELNIĄĆ NA MASZYNIE, KOMPUTEROWO LUB RĘCZNIE, DUŻYMI DRUKOWANYMI LITERAMI, CZARNYM LUB NIEBIESKIM KOLOREM.

1. Numer Identyfikacji Podatkowej podatnika

2. Nr dokumentu

Załącznik nr 8 do
Uchwały RG Nr XIII/58/07
z dnia 31 października 2007 r.

ZR-1/B

**DANE O ZWOLNIENIACH I ULGACH PODATKOWYCH
W PODATKU ROLNYM****A. PRZEZNACZENIE FORMULARZA**

3. Niniejszy formularz stanowi załącznik do (zaznaczyć właściwy kwadrat):

 1. deklaracji DR-1 2. informacji IR-1**B. DANE PODATNIKA**

* - dotyczy podatnika niebędącego osobą fizyczną

** - dotyczy podatnika będącego osobą fizyczną

B.1. DANE IDENTYFIKACYJNE

4. Rodzaj podatnika (zaznaczyć właściwy kwadrat):

 1. osoba fizyczna 2. osoba prawna 3. jednostka organizacyjna, w tym spółka, nieposiadająca osobowości prawnej

5. Nazwa pełna * / Nazwisko **

6. Nazwa skrócona * / Pierwsze imię, drugie imię **

7. Identyfikator REGON

8. Numer PESEL **

**C. DANE DOTYCZĄCE ZWOLNIEŃ I ULG PODATKOWYCH WYNIKAJĄCYCH Z USTAWY LUB
UCHWAŁY RADY GMINY**

Tytuł prawny zwolnienia	Powierzchnia w ha fizycznych ¹⁾
Art.12 ust.1 pkt 1 - użytki rolne klasy V, VI i VIz	9.
Art.12 ust.1 pkt 1 - grunty zadrzewione i zakrzewione ustanowione na użytkach rolnych	10.
Art.12 ust.1 pkt 2 - grunty położone w pasie drogi granicznej	11.
Art.12 ust.1 pkt 3 - grunty orne, łąki i pastwiska objęte melioracją - w roku, w którym uprawy zostały zniszczone wskutek robót drenarskich	12.
Art.12 ust.1 pkt 4 - grunty przeznaczone na utworzenie nowego gospodarstwa rolnego lub powiększenie już istniejącego do powierzchni nieprzekraczającej 100 ha	13.
W przypadku korzystania z ulgi, po upływie okresu zwolnienia (zaznaczyć właściwy kwadrat)	14. Ulga <input type="checkbox"/> 75% <input type="checkbox"/> 50%
Art.12 ust.1 pkt 5 - grunty gospodarstw rolnych powstałe z zagospodarowania nieużytków	15.
W przypadku korzystania z ulgi, po upływie okresu zwolnienia (zaznaczyć właściwy kwadrat)	16. Ulga <input type="checkbox"/> 75% <input type="checkbox"/> 50%
Art.12 ust.1 pkt 6 - grunty gospodarstw rolnych otrzymane w drodze wymiany lub scalenia	17.
W przypadku korzystania z ulgi, po upływie okresu zwolnienia (zaznaczyć właściwy kwadrat)	18. Ulga <input type="checkbox"/> 75% <input type="checkbox"/> 50%
Art.12 ust.1 pkt 7 - grunty gospodarstw rolnych, na których zaprzestano produkcji rolnej	19.
Art.12 ust.1 pkt 8 - użytki ekologiczne	20.
Art.12 ust.1 pkt 9 - grunty zajęte przez zbiorniki wody służące do zaopatrzenia ludności w wodę	21.
Art.12 ust.1 pkt 10 - grunty pod wałami przeciwpowodziowymi i grunty położone w międzywałach	22.

ZR-1/B

1/2

Art.12 ust.1 pkt 11 - grunty wpisane do rejestru zabytków	23.
Art.12 ust.1 pkt 12 - grunty stanowiące działki przyzagrodowe członków rolniczych spółdzielni produkcyjnych	24.
Art.12 ust.2 pkt 1 - uczelnie	25.
Art.12 ust.2 pkt 2 - szkoły, placówki, zakłady kształcenia i placówki doskonalenia nauczycieli - publiczne i niepubliczne oraz organy prowadzące te szkoły, placówki i zakłady z tytułu zarządu, użytkowania lub użytkowania wieczystego gruntów	26.
Art.12 ust.2 pkt 3 - placówki naukowe Polskiej Akademii Nauk	27.
Art.12 ust.2 pkt 4 - prowadzący zakłady pracy chronionej lub zakłady aktywności zawodowej w zakresie gruntów zgłoszonych wojewodzie, jeżeli zgłoszenie zostało potwierdzone decyzją w sprawie przyznania statusu zakładu pracy chronionej lub zakładu aktywności zawodowej albo zaświadczeniem - zajętych na prowadzenie tego zakładu, z wyjątkiem gruntów znajdujących się w posiadaniu zależnym podmiotów niebędących prowadzącymi zakłady pracy chronionej lub zakłady aktywności zawodowej	28.
Art.12 ust.2 pkt 5 - jednostki badawczo-rozwojowe	29.
Art.12 ust.2 pkt 5a - przedsiębiorcy o statusie centrum badawczo-rozwojowego uzyskany na zasadach określonych w ustawie z dnia 29 lipca 2005 r. o niektórych formach wspierania działalności innowacyjnej (Dz.U. Nr 179, poz.1484), w zakresie przedmiotów opodatkowania zajętych na cele prowadzonych badań i prac rozwojowych	30.
Art.12 ust.2 pkt 6 - Polski Związek Działkowców z tytułu użytkowania i użytkowania wieczystego gruntu rodzinnych ogrodów działkowych	31.
Inne	32.

D. DANE DOTYCZĄCE ULG PODATKOWYCH WYNIKAJĄCYCH Z USTAWY LUB UCHWAŁY RADY GMINY

Tytuł prawny ulgi	
Art.13 ust.1 - ulga inwestycyjna	32. <input type="checkbox"/> tak <input type="checkbox"/> nie
Art.13a ust.1 i 2 - ulga dla żołnierzy odbywających zasadniczą służbę wojskową lub długotrwałe przeszkolenie wojskowe, osób spełniających zastępczo obowiązek służby wojskowej w formie skoszarowanej i prowadzących te gospodarstwa bezpośrednio przed powołaniem do służby oraz członków rodzin tych osób (zaznaczyć właściwy kwadrat)	33. Ulga <input type="checkbox"/> 60% <input type="checkbox"/> 40%
Art.13b ust.1 - ulga dla gruntów położonych na terenach podgórskich i górskich (zaznaczyć właściwy kwadrat)	34. Ulga <input type="checkbox"/> 60% <input type="checkbox"/> 30%
Art.13b ust.1 - ulga z tytułu wystąpienia klęski żywiołowej	35. <input type="checkbox"/> tak <input type="checkbox"/> nie
Inne	36.

1) Należy podać z dokładnością do czterech miejsc po przecinku.

POLA JASNE WYPEŁNIA PODATNIK. WYPEŁNIAĆ NA MASZYNIE, KOMPUTEROWO LUB RĘCZNIE, DUŻYMI DRUKOWANYMI LITERAMI, CZARNYM LUB NIEBIESKIM KOLOREM

1. Numer Identyfikacji Podatkowej podatnika

2. Nr dokumentu

Załącznik nr 9 do
Uchwały RG Nr XIII/58/07
z dnia 31 października 2007 r.

IL-1

INFORMACJA W SPRAWIE PODATKU LEŚNEGO

3. Rok

Podstawa prawna: Ustawa z dnia 30 października 2002 r. o podatku leśnym (Dz. U. Nr 200, poz. 1682, z późn. zm.).
 Składający: Formularz przeznaczony dla osób fizycznych będących właścicielami lasów, posiadaczami samoistnymi lasów, użytkownikami wieczystymi lasów, posiadaczami lasów stanowiących własność Skarbu Państwa lub jednostki samorządu terytorialnego.
 Termin składania: W terminie 14 dni od zaistnienia okoliczności mających wpływ na powstanie (wygaśnięcie) obowiązku podatkowego lub wysokość opodatkowania.
 Miejsce składania: Organ podatkowy właściwy ze względu na miejsce położenia nieruchomości.

A. MIEJSCE SKŁADANIA INFORMACJI

4. Nazwa i adres siedziby organu podatkowego

WÓJT GMINY KAMIENIEC ZĄBKOWICKI
 ul. Ząbkowicka 26; 57-230 Kamieniec Ząbkowicki

B. OBOWIĄZEK ZŁOŻENIA INFORMACJI

Podatnik ma obowiązek złożenia wraz z korektą informacji pisemnego uzasadnienie przyczyny korekty - art. 81 ustawy Ordynacja podatkowa.
 5. Okoliczności powodujące obowiązek złożenia informacji (zaznaczyć właściwy kwadrat):

1. informacja składana po raz pierwszy 2. korekta uprzednio złożonej informacji (miesiąc – rok)

C. PODMIOT ZOBOWIĄZANY DO ZŁOŻENIA INFORMACJI

6. Rodzaj podmiotu (zaznaczyć właściwy kwadrat):

1. właściciel, użytkownik lub posiadacz 2. współwłaściciel, współużytkownik lub współposiadacz

D. DANE PODATNIKA

D.1. DANE IDENTYFIKACYJNE

7. Nazwisko

8. Pierwsze imię, drugie imię

9. Identyfikator REGON

10. Numer PESEL

Pola 11 należy wypełnić w przypadku, gdy numer PESEL nie został nadany.

11. Data urodzenia

12. Imię ojca

13. Imię matki

D.2. ADRES ZAMIESZKANIA

14. Kraj

15. Województwo

16. Powiat

17. Gmina

18. Ulica

19. Nr domu

20. Nr lokalu

21. Miejscowość

22. Kod pocztowy

23. Poczta

E. DANE DOTYCZĄCE LASÓW NIEPODLEGAJĄCYCH ZWOLNIENIU

Rodzaj lasu	Powierzchnia w ha ¹⁾
1. Lasy ogółem	24.
2. Lasy ochronne	25.
3. Lasy wchodzące w skład rezerwatów przyrody	26.
4. Lasy wchodzące w skład parków narodowych	27.

1) Należy podać z dokładnością do czterech miejsc po przecinku.

IL-1

1/2

F. INFORMACJA O ZAŁĄCZNIKACH (do niniejszej informacji dołączono)

28. Liczba załączników ZL-1/A

29. Załącznik ZL-1/B składany (zaznaczyć właściwy kwadrat):

tak

nie

G. OŚWIADCZENIE I PODPIS PODATNIKA / OSOBY REPREZENTUJĄCEJ PODATNIKA

Oświadczam, że są mi znane przepisy Kodeksu karnego skarbowego o odpowiedzialności za podanie danych niezgodnych z rzeczywistością.

30. Imię

31. Nazwisko

32. Data wypełnienia informacji (dzień - miesiąc - rok)

33. Podpis (pieczęć) podatnika / osoby reprezentującej podatnika 2)

H. ADNOTACJE ORGANU PODATKOWEGO

34. Uwagi organu podatkowego

35. Data (dzień - miesiąc - rok)

36. Podpis przyjmującego formularz

2) Niepotrzebne skreślić.

POLA JASNE WYPEŁNIA PODATNIK. WYPEŁNIAĆ NA MASZYNIE, KOMPUTEROWO LUB RĘCZNIE, DUŻYMI DRUKOWANYMI LITERAMI, CZARNYM LUB NIEBIESKIM KOŁOREM

1. Numer Identyfikacji Podatkowej podatnika	2. Nr dokumentu
---	-----------------

Załącznik nr 10 do
Uchwały RG Nr XIII/58/07
z dnia 31 października 2007 r.

DL-1

DEKLARACJA NA PODATEK LEŚNY

Pieczęć nagłówkowa

3. Rok

Podstawa prawna:	Ustawa z dnia 30 października 2002 r. o podatku leśnym (Dz.U. Nr 200, poz.1682, z późn. zm.)
Składający:	Formularz przeznaczony dla osób prawnych, jednostek organizacyjnych oraz spółek nieposiadających osobowości prawnej będących właścicielami lasów, posiadaczami samoistnymi lasów, użytkownikami wieczystymi lasów, posiadaczami lasów stanowiących własność Skarbu Państwa lub jednostki samorządu terytorialnego oraz dla osób fizycznych będących współwłaścicielami lub współposiadaczami z osobami prawnymi lub z jednostkami organizacyjnymi, w tym spółkami, nieposiadającymi osobowości prawnej.
Termin składania:	Do dnia 15 stycznia każdego roku podatkowego lub w terminie 14 dni od zaistnienia okoliczności mających wpływ na powstanie (wygaśnięcie) obowiązku podatkowego lub wysokość opodatkowania.
Miejsce składania:	Organ podatkowy właściwy ze względu na miejsce położenia nieruchomości.

A. MIEJSCE SKŁADANIA DEKLARACJI

4. Nazwa i adres siedziby organu podatkowego

WÓJT GMINY KAMIENIEC ZĄBKOWICKI
ul. Ząbkowicka 26; 57-230 Kamieniec Ząbkowicki

B. OBOWIĄZEK ZŁOŻENIA DEKLARACJI

Podatnik ma obowiązek złożenia wraz z korektą deklaracji pisemnego uzasadnienia przyczyny korekty - art.81 ustawy Ordynacja podatkowa.

5. Okoliczności powodujące obowiązek złożenia deklaracji (zaznaczyć właściwy kwadrat):

1. deklaracja roczna 2. korekta deklaracji rocznej (miesiąc - rok)

C. PODMIOT ZOBOWIĄZANY DO ZŁOŻENIA DEKLARACJI

6. Rodzaj podmiotu (zaznaczyć właściwy kwadrat):

1. właściciel, użytkownik lub posiadacz 2. współwłaściciel, współużytkownik lub współposiadacz

D. DANE PODATNIKA

* - dotyczy podatnika niebędącego osobą fizyczną

** - dotyczy podatnika będącego osobą fizyczną

D.1. DANE IDENTYFIKACYJNE

7. Rodzaj podatnika (zaznaczyć właściwy kwadrat):

1. osoba fizyczna 2. osoba prawna 3. jednostka organizacyjna, w tym spółka, nieposiadająca osobowości prawnej

8. Nazwa pełna * / Nazwisko **

9. Nazwa skrócona * / Pierwsze imię, drugie imię **

10. Identyfikator REGON

11. Numer PESEL **

Pola 12 wypełnia osoba fizyczna w przypadku, gdy numer PESEL nie został nadany.

12. Data urodzenia (dzień - miesiąc - rok)

13. Imię ojca

14. Imię matki

D.2. ADRES SIEDZIBY * / ADRES ZAMIESZKANIA **

15. Kraj

16. Województwo

17. Powiat

18. Gmina

19. Ulica

20. Nr domu

21. Nr lokalu

22. Miejscowość

23. Kod pocztowy

24. Poczta

DL-1

1/2

Ė. DANE DOTYCZĄCE LASÓW NIEPODLEGAJĄCYCH ZWOLNIENIU

Rodzaj gruntów leśnych	Powierzchnia w ha ¹⁾	Stawka podatku	Kwota podatku
			zł, gr
1. Lasy ogółem	25.	26.	27.
2. Lasy ochronne	28.	29.	30.
3. Lasy wchodzące w skład rezerwatów przyrody	31.	32.	33.
4. Lasy wchodzące w skład parków narodowych	34.	35.	36.

F. ŁĄCZNA KWOTA PODATKU

Kwota podatku (w pełnych złotych) ***)	37.
	zł

G. INFORMACJA O ZAŁĄCZNIKACH (do niniejszej deklaracji dołączono)

38. Liczba załączników ZL-1/A	39. Załącznik ZL-1/B składany (zaznaczyć właściwy kwadrat): <input type="checkbox"/> tak <input type="checkbox"/> nie
-------------------------------	--

H. OŚWIADCZENIE I PODPIS PODATNIKA / OSOBY REPREZENTUJĄCEJ PODATNIKA

Oświadczam, że są mi znane przepisy Kodeksu karnego skarbowego o odpowiedzialności za podanie danych niezgodnych z rzeczywistością.

40. Imię	41. Nazwisko
42. Data wypełnienia deklaracji (dzień - miesiąc - rok)	43. Podpis (pieczęć) podatnika / osoby reprezentującej podatnika ²⁾

I. ADNOTACJE ORGANU PODATKOWEGO

44. Uwagi organu podatkowego	
45. Data (dzień - miesiąc - rok)	46. Podpis przyjmującego formularz

*****) Pouczenie**

Niniejsza deklaracja stanowi podstawę do wystawienia tytułu wykonawczego, zgodnie z przepisami ustawy z dnia 17 czerwca 1966 r. o postępowaniu egzekucyjnym w administracji (Dz.U. z 2002 r. Nr 110, poz.968 z późn. zm.).

* Zgodnie z art. 63 § 1 ustawy z dnia 29 sierpnia 1997 r. – Ordynacja podatkowa (tekst jednolity: Dz.U. z 2005 r. Nr 8, poz. 60 ze zm.), podstawy opodatkowania, kwoty podatków, odsetki za zwłokę, opłaty prolongacyjne, oprocentowanie nadpłat oraz wynagrodzenia przysługujące płatnikom zaokrąglą się do pełnych złotych, w ten sposób, że końcówki kwot wynoszące mniej niż 50 groszy pomija się, a końcówki kwot wynoszące 50 i więcej groszy podwyższa się do pełnych złotych.

1) Należy podać z dokładnością do czterech miejsc po przecinku.

2) Niepotrzebne skreślić.

POLA JASNE WYPEŁNIA PODATNIK. WYPEŁNIAĆ NA MASZYNIE, KOMPUTEROWO LUB RĘCZNIE, DUŻYMI DRUKOWANYMI LITERAMI, CZARNYM LUB NIEBIESKIM KOLOREM

1. Numer Identyfikacji Podatkowej podatnika

2. Nr dokumentu

Załącznik nr 11 do
Uchwały RG Nr XIII/58/07
z dnia 31 października 2007 r.

ZL-1/A

DANE O NIERUCHOMOŚCIACH LEŚNYCH

Załącznik ZL-1/A przeznaczony jest dla jednej nieruchomości. W przypadku, gdy podatnik posiada na terenie gminy więcej niż jedną nieruchomość należy wypełnić odrębne załączniki.

3. Nr załącznika

A. PRZEZNACZENIE FORMULARZA

4. Niniejszy formularz stanowi załącznik do (zaznaczyć właściwy kwadrat):

 1. deklaracji DL-1 2. informacji IL- 1**B. DANE PODATNIKA**

* - dotyczy podatnika niebędącego osobą fizyczną

** - dotyczy podatnika będącego osobą fizyczną

B.1. DANE IDENTYFIKACYJNE

5. Rodzaj podatnika (zaznaczyć właściwy kwadrat):

 1. osoba fizyczna 2. osoba prawna 3. jednostka organizacyjna, w tym spółka, nieposiadająca osobowości prawnej

6. Nazwa pełna * / Nazwisko **

7. Nazwa skrócona * / Pierwsze imię, drugie imię **

8. Identyfikator REGON

9. Numer PESEL **

C. DANE O NIERUCHOMOŚCIACH LEŚNYCH PODLEGAJĄCYCH OPODATKOWANIU LUB ZWOLNIENIU**C.1. POŁOŻENIE NIERUCHOMOŚCI**

10. Położenie nieruchomości (adres)

C.2. TYTUŁ PRAWNY (zaznaczyć właściwy kwadrat):

11. Rodzaj własności

 1. własność 2. współwłasność

12. Rodzaj posiadania samoistnego

 1. posiadanie 2. współposiadanie

13. Rodzaj użytkowania

 1. użytkowanie wieczyste 2. współużytkowanie

14. Rodzaj posiadania zależnego

 1. posiadanie 2. współposiadanie**C.3. IDENTYFIKATORY GEODEZYJNE DZIAŁEK**

15. Działki

C.4. KSIĘGA WIECZYSTA

16. Numer księgi wieczystej (zbioru dokumentów)

17. Nazwa sądu

ZL-1/A

1/1

POLA JASNE WYPEŁNIA PODATNIK. WYPEŁNIAĆ NA MASZYNIE, KOMPUTEROWO LUB RĘCZNIE, DUŻYMI DRUKOWANYMI LITERAMI, CZARNYM LUB NIEBIESKIM KOLOREM

1. Numer Identyfikacji Podatkowej podatnika

2. Nr dokumentu

Załącznik nr 12 do
Uchwały RG Nr XIII/58/07
z dnia 31 października 2007 r.

ZL-1/B

DANE O ZWOLNIENIACH PODATKOWYCH
W PODATKU LEŚNYM

A. PRZEZNACZENIE FORMULARZA

3. Niniejszy formularz stanowi załącznik do (zaznaczyć właściwy kwadrat):

 1. deklaracji DL-1 2. informacji IL-1

B. DANE PODATNIKA

* - dotyczy podatnika niebędącego osobą fizyczną

** - dotyczy podatnika będącego osobą fizyczną

B.1. DANE IDENTYFIKACYJNE

4. Rodzaj podatnika (zaznaczyć właściwy kwadrat):

 1. osoba fizyczna 2. osoba prawna 3. jednostka organizacyjna, w tym spółka, nieposiadająca osobowości prawnej

5. Nazwa pełna * / Nazwisko **

6. Nazwa skrócona * / Pierwsze imię, drugie imię **

7. Identyfikator REGON

8. Numer PESEL **

C. DANE DOTYCZĄCE ZWOLNIEŃ PODATKOWYCH WYNIKAJĄCYCH Z USTAWY LUB
UCHWAŁY RADY GMINY

Tytuł prawny zwolnienia	Powierzchnia w ha 1)
Art.7 ust.1 pkt 1 - lasy z drzewostanem w wieku do 40 lat	9.
Art.7 ust.1 pkt 2 - lasy wpisane indywidualnie do rejestru zabytków	10.
Art.7 ust.1 pkt 3 - użytki ekologiczne	11.
Art.7 ust.2 pkt 1 - uczelnie	12.
Art.7 ust.2 pkt 2 - szkoły, placówki, zakłady kształcenia i placówki doskonalenia nauczycieli - publiczne i niepubliczne, oraz organy prowadzące te szkoły, placówki i zakłady odpowiednio z tytułu zarządu, użytkowania lub użytkowania wieczystego nieruchomości szkolnych	13.
Art.7 ust.2 pkt 3 - placówki naukowe Polskiej Akademii Nauk	14.
Art.7 ust.2 pkt 4 - prowadzący zakłady pracy chronionej lub zakłady aktywności zawodowej w zakresie lasów wymienionych w decyzji w sprawie przyznania statusu zakładu pracy chronionej lub zakładu aktywności zawodowej lub zgłoszonych wojewodzie - zajętych na prowadzenie tego zakładu, z wyłączeniem lasów, które znajdują się w posiadaniu zależnym podmiotów niebędących prowadzącymi zakład pracy chronionej lub zakład aktywności zawodowej	15.
Art.7 ust.2 pkt 5 - jednostki badawczo-rozwojowe	16.
Art.7. ust.2 pkt 6 - przedsiębiorcy o statusie centrum badawczo-rozwojowego uzyskanym na zasadach określonych w ustawie z dnia 29 lipca 2005 r. o niektórych formach wspierania działalności innowacyjnej (Dz.U. Nr 179, poz.1484) w zakresie przedmiotów opodatkowania zajętych na prowadzenie przez nich badań i prac rozwojowych.	17.
Inne	18.

1) Należy podać z dokładnością do czterech miejsc po przecinku.

ZL-1/B

1/1

3642**UCHWAŁA RADY GMINY ZAWONIA**

z dnia 12 listopada 2007 r.

w sprawie stawek podatków i opłat lokalnych oraz ceny jednego kwintala żyta do ustalenia stawki obliczenia podatku rolnego na obszarze gminy Zawonia na 2008 r.

Na podstawie art. 18 ust. 2 pkt 8 ustawy z dnia 8 marca 1990 r. o samorządzie gminnym (tekst jednolity Dz. U. z 2001 r. Nr 142, poz. 1591 z późn. zm.) oraz art. 5 ust. 1, art. 7 ust. 3 ustawy z dnia 12 stycznia 1991 r. o podatkach i opłatach lokalnych (tekst jednolity Dz. U. z 2006 r. Nr 121, poz. 844 ze zm.) i art. 5 ust. 1 pkt 1, 2 Obwieszczenia Ministra Finansów z dnia 26 lipca 2007 r. w sprawie wysokości górnych granic stawek kwotowych w podatkach i opłatach lokalnych (M. P. Nr 47, poz. 557) oraz na podstawie art. 6 ustawy z dnia 15 listopada 1984 r. o podatku rolnym (t.j. Dz. U. z 2006 r. Nr 136, poz. 969 ze zm.) Rada Gminy Zawonia uchwała, co następuje:

§ 1

Podatek od nieruchomości

Ustala się następujące stawki podatku od nieruchomości na 2008 r.:

- 1) od budynków mieszkalnych lub ich części **0,59 zł** od 1 m² powierzchni użytkowej,
- 2) od budynków lub ich części związanych z prowadzeniem działalności gospodarczej innej niż rolnicza lub leśna oraz od części budynków mieszkalnych zajętych na prowadzenie działalności gospodarczej **19,01 zł** od 1 m² powierzchni, w tym:
 - a) od magazynów związanych ze skupem zbóż **9,51 zł** od 1 m² powierzchni,
- 3) od powierzchni użytkowej lub ich części zajętej na prowadzenie działalności gospodarczej w zakresie obrotu kwalifikowanym materiałem siewnym **8,86 zł** od 1 m² w okresie prowadzenia działalności,
- 4) od budynków zajętych na prowadzenie działalności gospodarczej w zakresie udzielania świadczeń zdrowotnych – **3,84 zł** od 1 m² powierzchni,
- 5) od budynków pozostałych lub ich części, w tym zajętych na prowadzenie odpłatnej statutowej działalności pożytku publicznego przez organizacje pożytku publicznego **6,37 zł** od 1 m² powierzchni użytkowej, w tym:
 - a) grupa podatkowa K 1 – **3,19 zł** od 1 m² powierzchni użytkowej,
 - b) budynki letniskowe – **6,37 zł** od 1 m² powierzchni użytkowej,
- 6) od budowli – **2%** ich wartości,
- 7) od powierzchni gruntów:
 - a) związanych z prowadzeniem działalności gospodarczej z wyjątkiem związanych z budynkami mieszkalnymi **0,71 zł** od 1 m² powierzchni użytkowej,

b) od gruntów pozostałych:

- pod jeziorami zajętych na zbiorniki wodne, re-rentencyjne lub elektrowni wodnych – **3,74 zł** od 1 ha powierzchni,
- od pozostałych, w tym zajętych na prowadzenie odpłatnej statutowej działalności pożytku publicznego przez organizacje pożytku publicznego **0,18 zł** od 1 m² powierzchni.

8. Zwalnia się od podatku:

- a) nieruchomości służące działalności kulturalnej, ochronie przeciwpożarowej i opiece społecznej, niezwiązanej z prowadzeniem działalności gospodarczej,
- b) grunty wykazane w ewidencji jako użytki kopalne, oznaczone symbolem „K”, niezwiązane z prowadzeniem działalności gospodarczej.

Podatek rolny

Ustala się cenę 1 q żyta w wysokości **40,- zł** jako podstawę do ustalenia stawki obliczenia podatku rolnego na obszarze gminy Zawonia w 2008 r.

§ 2

Wykonanie uchwały powierza się Wójtowi Gminy Zawonia.

§ 3

Uchwała wchodzi w życie 14 dni po ogłoszeniu w Dzienniku Urzędowym Województwa Dolnośląskiego i ma zastosowanie od 1 stycznia 2008 r.

PRZEWODNICZĄCA
RADY GMINY

DOROTA WOROTNIAK

3643**UCHWAŁA RADY GMINY ZAWONIA**

z dnia 12 listopada 2007 r.

w sprawie określenia wysokości stawek podatku od środków transportowych i zwolnień w tym podatku w roku 2008

Na podstawie art. 18 ust. 2 pkt 8 ustawy z dnia 8 marca 1990 r. o samorządzie gminnym (tekst jednolity Dz. U. z 2001 r. Nr 142, poz. 1591 ze zmianami) w związku z art. 10 ust. 1 i 2 ustawy z dnia 12 stycznia 1991 r. o podatkach i opłatach lokalnych (tekst jednolity Dz. U. z 2006 r. Nr 121, poz. 844 ze zmianami) oraz Obwieszczenia Ministra Finansów z dnia 10 października 2007 r. w sprawie stawek podatku od środków transportowych obowiązujących w 2008 roku (M. P. z 2007 r. Nr 76, poz. 813) i Obwieszczenia Ministra Finansów z dnia 26 lipca 2007 r. w sprawie wysokości górnych granic stawek kwotowych podatków i opłat lokalnych w 2008 r. (M. P. z 2007 r. Nr 47, poz. 557) Rada Gminy Zawonia uchwala, co następuje:

§ 1

Określa się następujące stawki podatku od środków transportowych obowiązujących na terenie gminy, w złotych:

1. od samochodów ciężarowych, o których mowa w art. 8 pkt 1 ustawy o podatkach i opłatach lokalnych, o dopuszczalnej masie całkowitej:
 - 1) powyżej 3,5 tony do 5,5 tony włącznie 300
 - 2) powyżej 5,5 tony do 9 ton włącznie 430
 - 3) powyżej 9 ton do poniżej 12 ton 570
2. od samochodów ciężarowych, o których mowa w art. 8 ust. 2 ustawy o podatkach i opłatach lokalnych, o dopuszczalnej masie całkowitej równej i wyższej niż 12 ton:

Liczba osi i dopuszczalna masa całkowita (w tonach)		Stawka podatku (w złotych)	
Nie mniej niż	Mniej niż	Oś jezdną (osie jezdne) z zawieszeniem pneumatycznym lub zawieszeniem uznanym za równoważne	Inne systemy zawieszenia osi jezdnych
Dwie osie			
12	13	540	640
13	14	540	640
14	15	540	640
15		750	1230
Trzy osie			
12	17	360	600
17	19	360	600
19	21	890	1190
21	23	890	1190
23	25	1360	1740
25		1360	1740
Cztery osie i więcej			
12	25	910	1010
25	27	910	1010
27	29	1390	1530
29	31	1740	2260
31		1740	2260

3. od ciągników siodłowych i balastowych, o których mowa w art. 8 pkt 3 ustawy o podatkach i opłatach lokalnych, o dopuszczalnej masie całkowitej zespołu pojazdów:
 - 1) od 3,5 tony do 5,5 tony włącznie 800
 - 2) powyżej 5,5 tony do 9 ton włącznie 1000
 - 3) powyżej 9 ton do poniżej 12 ton 1230

4. od ciągników siodłowych i balastowych, o których mowa w art. 8 pkt 4 ustawy o podatkach i opłatach lokalnych, o dopuszczalnej masie całkowitej zespołu pojazdów równej lub wyższej niż 12 ton:

Liczba osi i dopuszczalna masa całkowita (w tonach)		Stawka podatku (w złotych)	
Nie mniej niż	Mniej niż	Oś jezdna (osie jezdne) z zawieszeniem pneumatycznym lub zawieszeniem uznanym za równoważne	Inne systemy zawieszenia osi jezdnych
Dwie osie			
12	18	360	460
18	25	360	460
25	31	660	920
31		1330	1840
Trzy osie			
12	40	1450	1640
40		1840	2350

5. od przyczep i naczep, o których mowa w art. 8 pkt 5 ustawy o podatkach i opłatach lokalnych, które łącznie z pojazdem silnikowym posiadają dopuszczalną masę całkowitą od 7 ton i poniżej 12 ton (z wyjątkiem związanych wyłącznie z działalnością rolniczą prowadzoną przez podatnika podatku rolnego): 720 zł
6. od przyczep i naczep, o których mowa w art. 8 pkt 6 ustawy o podatkach i opłatach lokalnych (z wyjątkiem związanych wyłącznie z działalnością rolniczą prowadzoną przez podatnika podatku rolnego), które łącznie z pojazdem silnikowym posiadają dopuszczalną masę całkowitą równą lub wyższą niż 12 ton:

Liczba osi i dopuszczalna masa całkowita (w tonach)		Stawka podatku (w złotych)	
Nie mniej niż	Mniej niż	Oś jezdna (osie jezdne) z zawieszeniem pneumatycznym lub zawieszeniem uznanym za równoważne	Inne systemy zawieszenia osi jezdnych
Jedna oś			
12	18	310	360
18	25	310	360
25		460	530
Dwie osie			
12	28	310	430
28	33	720	820
33	38	870	1230
38		1230	1590
Trzy osie			
12	38	920	1020
38		1230	1330

7. od autobusów, o których mowa w art. 8 pkt 7 ustawy o podatkach i opłatach lokalnych, o ilości miejsc do siedzenia:

- 1) mniejszej niż 30 miejsc – 920
 2) równej lub wyższej niż 30 miejsc – 1230

§ 2

Stawki podatku dla środków transportowych wyprodukowanych do roku 1990 włącznie określa się w wysokości, w złotych:

1. dla środków transportowych, o których mowa w § 1 pkt 1:
- 1) powyżej 3,5 tony do 5,5 tony włącznie – 310
 2) powyżej 5,5 tony do 9 ton włącznie – 460
 3) powyżej 9 ton do poniżej 12 ton – 590
2. dla środków transportowych, o których mowa w § 1 pkt 3:
- 1) od 3,5 tony do 5,5 tony włącznie – 820
 2) powyżej 5,5 tony do 9 ton włącznie – 1020
 3) powyżej 9 ton do poniżej 12 ton – 1250
3. dla środków transportowych, o których mowa w § 1 pkt 5: 750 zł

4. dla środków transportowych, o których mowa w § 1 pkt 7:

1) mniejszej niż 30 miejsc – 970

2) równej lub wyższej niż 30 miejsc – 1230

§ 3

Zwalnia się z podatku od środków transportowych pojazdy wykorzystywane do przewozu dzieci do szkół oraz pojazdy służące ochronie przeciwpożarowej.

§ 4

Wykonanie uchwały powierza się Wójtowi Gminy Zawonia.

§ 5

Traci moc uchwała nr II/7/2006 Rady Gminy Zawonia z dnia 5 grudnia 2006 r. w sprawie określenia wysokości stawek podatku od środków transportowych i zwolnień w tym podatku w roku 2007.

§ 6

Uchwała wchodzi w życie 14 dni po ogłoszeniu w Dzienniku Urzędowym Województwa Dolnośląskiego i ma zastosowanie od 1 stycznia 2008 r.

PRZEWODNICZĄCA
RADY GMINY

DOROTA WOROTNIAK

Egzemplarze bieżące i z lat ubiegłych oraz załączniki można nabywać:

1) w punktach sprzedaży:

- Dolnośląskiego Urzędu Wojewódzkiego we Wrocławiu, 50-951 Wrocław, pl. Powstańców Warszawy 1, tel. 0-71/340-64-74,
- Dolnośląskiego Urzędu Wojewódzkiego we Wrocławiu Delegatura w Jeleniej Górze, 58-506 Jelenia Góra, ul. Wiejska 29, tel. 0-75/764-72-99,
- Dolnośląskiego Urzędu Wojewódzkiego we Wrocławiu Delegatura w Legnicy, 59-220 Legnica, ul. F. Skarbka 3, tel. 0-76/856-08-00 w. 401,
- Dolnośląskiego Urzędu Wojewódzkiego we Wrocławiu Delegatura w Wałbrzychu, 58-300 Wałbrzych, ul. Słowackiego 23a–24, tel. 0-74/849-40-70,

2) w przypadku prenumeraty, na podstawie nadesłanego zamówienia w Dolnośląskim Urzędzie Wojewódzkim we Wrocławiu – Zakładzie Obsługi Urzędu, 50-951 Wrocław, pl. Powstańców Warszawy 1, tel. 0-71/340-62-02.

Zbiory Dziennika Urzędowego wraz ze skorowidzami wyłożone są do powszechnego wglądu w Bibliotece Urzędowej Dolnośląskiego Urzędu Wojewódzkiego, pl. Powstańców Warszawy 1, 50-951 Wrocław, tel. 0-71/340-62-54. Treść wydawanych dzienników dostępna jest w Internecie na stronie: <http://www.duw.pl//dzienn.htm>

Wydawca: Wojewoda Dolnośląski

Redakcja: Wydział Nadzoru i Kontroli Dolnośląskiego Urzędu Wojewódzkiego,

Redakcja Dziennika Urzędowego Województwa Dolnośląskiego, 50-951 Wrocław, pl. Powstańców Warszawy 1, tel. 0-71/340-66-21

Skład, druk i rozpowszechnianie: Dolnośląski Urząd Wojewódzki we Wrocławiu – Zakład Obsługi Urzędu, 50-951 Wrocław, pl. Powstańców Warszawy 1

Dystrybucja: tel. 0-71/340-62-02

Tłoczono z polecenia Wojewody Dolnośląskiego
w Dolnośląskim Urzędzie Wojewódzkim we Wrocławiu – Zakładzie Obsługi Urzędu
50-951 Wrocław, pl. Powstańców Warszawy 1

nakład 54 egz.

PL ISSN 0239-8362

Cena: 24,80 zł (w tym 7% VAT)
na CD 15,22 zł (w tym 7% VAT)