



# DZIENNIK URZĘDOWY

## WOJEWÓDZTWA DOLNOŚLĄSKIEGO

Wrocław, dnia 30 listopada 2007 r.

Nr 283

**TREŚĆ:**

**Poz.:**

### UCHWAŁY RAD MIEJSKICH

- 3494** – Rady Miejskiej w Międzyzlesiu z dnia 9 października 2007 r. w sprawie wyrażenia zgody na zastosowanie przez Burmistrza Miasta i Gminy Międzyzlesie bonifikaty od opłaty z tytułu przekształcenia prawa użytkowania wieczystego w prawo własności oraz zasad rozkładania opłaty na raty ..... 24589
- 3495** – Rady Miejskiej w Olszynie z dnia 31 października 2007 r. w sprawie ustalenia stawek opłaty miejscowej ..... 24589
- 3496** – Rady Miejskiej Kudowy Zdroju z dnia 12 listopada 2007 r. w sprawie stawek podatku od nieruchomości oraz wprowadzenia zwolnień w tym podatku ..... 24590
- 3497** – Rady Miejskiej Kudowy Zdroju z dnia 12 listopada 2007 r. w sprawie stawek podatku od środków transportowych ..... 24592
- 3498** – Rady Miejskiej Kudowy Zdroju z dnia 12 listopada 2007 r. w sprawie ustalenia wzorów formularzy informacji oraz deklaracji dla celów podatku od nieruchomości, podatku rolnego i podatku leśnego ..... 24594
- 3499** – Rady Miejskiej Kudowy Zdroju z dnia 12 listopada 2007 r. w sprawie trybu postępowania o udzielanie dotacji z budżetu gminy, sposobu jej rozliczania oraz kontroli ..... 24608

### UCHWAŁY RADY MIASTA I GMINY

- 3500** – Rady Miasta i Gminy Prusice z dnia 14 listopada 2007 r. w sprawie ustalenia wysokości stawek podatku od nieruchomości ..... 24614
- 3501** – Rady Miasta i Gminy Prusice z dnia 14 listopada 2007 r. w sprawie wysokości stawki opłaty targowej na terenie gminy Prusice oraz zarządzenia jej poboru w drodze inkasa . 24614
- 3502** – Rady Miasta i Gminy Prusice z dnia 14 listopada 2007 r. w sprawie opłaty od posiadania psów na 2008 rok ..... 24615
- 3503** – Rady Miasta i Gminy Prusice z dnia 14 listopada 2007 r. w sprawie określenia wysokości stawek podatku od środków transportowych w 2008 roku ..... 24616

### UCHWAŁY RAD GMIN

- 3504** – Rady Gminy w Walimiu z dnia 25 września 2007 r. w sprawie zmian w uchwale nr XXXIV/184/2005 Rady Gminy w Walimiu z dnia 24 maja 2005 r. w sprawie uchwalenia Statutu Samorządowej Instytucji Kultury pod nazwą Gminna Biblioteka Publiczna w Walimiu ..... 24618
- 3505** – Rady Gminy Żórawina z dnia 28 września 2007 r. w sprawie uchwalenia miejscowego planu zagospodarowania przestrzennego terenu położonego we wsi Galowice ..... 24621
- 3506** – Rady Gminy Żórawina z dnia 28 września 2007 r. w sprawie uchwalenia miejscowego planu zagospodarowania przestrzennego terenu położonego we wsi Żórawina ..... 24626
- 3507** – Rady Gminy Żórawina z dnia 28 września 2007 r. w sprawie uchwalenia miejscowego planu zagospodarowania przestrzennego terenu położonego we wsi Żórawina ..... 24634
- 3508** – Rady Gminy w Kłodzku z dnia 27 września 2007 r. w sprawie uchwalenia zmiany miejscowego planu zagospodarowania przestrzennego dla terenu powierzchniowej eksploatacji i przeróbki wapienia krystalicznego we wsi Odrzychowice Kłodzkie ..... 24641

<b>3509</b> – Rady Gminy Kamienna Góra z dnia 31 października 2007 r. w sprawie zmiany regulaminu udzielania pomocy materialnej o charakterze socjalnym uczniom zamieszkałym na terenie gminy .....	24646
<b>3510</b> – Rady Gminy Jeżów Sudecki z dnia 7 listopada 2007 r. w sprawie określenia wysokości stawek podatku od nieruchomości .....	24647
<b>3511</b> – Rady Gminy Jeżów Sudecki z dnia 7 listopada 2007 r. w sprawie obniżenia ceny skupu kwintala żyta przyjmowanego jako podstawa obliczania podatku rolnego na terenie gminy na 2008 rok .....	24648
<b>3512</b> – Rady Gminy Jeżów Sudecki z dnia 7 listopada 2007 r. w sprawie określenia stawek podatku od środków transportowych .....	24648
<b>3513</b> – Rady Gminy Pielgrzymka z dnia 12 listopada 2007 r. w sprawie określenia zasad udzielania dotacji na sfinansowanie prac konserwatorskich, restauratorskich lub robót budowlanych przy zabytku wpisanym do rejestru zabytków .....	24649
<b>3514</b> – Rady Gminy Pielgrzymka z dnia 12 listopada 2007 r. w sprawie określenia wysokości stawek podatku od środków transportowych na 2008 rok .....	24651
<b>3515</b> – Rady Gminy Pielgrzymka z dnia 12 listopada 2007 r. w sprawie obniżenia ceny skupu żyta do celów wymiaru podatku rolnego .....	24654
<b>3516</b> – Rady Gminy Pielgrzymka z dnia 12 listopada 2007 r. w sprawie zwolnień w podatku od nieruchomości .....	24655
<b>3517</b> – Rady Gminy Pielgrzymka z dnia 12 listopada 2007 r. w sprawie określenia wysokości stawek podatku od nieruchomości na 2008 rok .....	24656
<b>3518</b> – Rady Gminy Pielgrzymka z dnia 12 listopada 2007 r. w sprawie określenia wzorów formularzy informacji i deklaracji podatkowych .....	24657
<b>3519</b> – Rady Gminy Bolesławiec z dnia 14 listopada 2007 r. w sprawie określenia i ustalenia wysokości stawek podatków i opłat lokalnych oraz wprowadzenia zwolnień w podatku od nieruchomości .....	24674
<b>3520</b> – Rady Gminy Bolesławiec z dnia 14 listopada 2007 r. w sprawie obniżenia średniej ceny skupu żyta przyjmowanej jako podstawa do obliczenia podatku rolnego na obszarze gminy Bolesławiec .....	24675
<b>3521</b> – Rady Gminy Bolesławiec z dnia 14 listopada 2007 r. w sprawie określenia wysokości stawek podatku od środków transportowych .....	24675
<b>3522</b> – Rady Gminy Bolesławiec z dnia 14 listopada 2007 r. zmieniająca uchwałę nr XVI/116/04 Rady Gminy Bolesławiec z dnia 9 czerwca 2004 r. w sprawie ustalenia wysokości stawki procentowej opłaty adiacenckiej .....	24677
<b>3523</b> – Rady Gminy Legnickie Pole z dnia 15 listopada 2007 r. zmieniająca uchwałę w sprawie określenia wysokości stawek podatku od środków transportowych .....	24677
<b>3524</b> – Rady Gminy Legnickie Pole z dnia 15 listopada 2007 r. w sprawie obniżenia ceny skupu żyta przyjmowanej jako podstawa obliczania podatku rolnego na obszarze gminy Legnickie Pole na 2008 rok .....	24678

---

---

**3494****UCHWAŁA RADY MIEJSKIEJ W MIĘDZYLESIU**

z dnia 9 października 2007 r.

**w sprawie wyrażenia zgody na zastosowanie przez Burmistrza Miasta i Gminy Międzyzlesie bonifikaty od opłaty z tytułu przekształcenia prawa użytkowania wieczystego w prawo własności, oraz zasad rozkładania opłaty na raty**

Na podstawie art. 18 ust. 2 pkt 9 lit. „a”, art. 40 ust. 1 i 2, art. 41 ust. 1 ustawy z dnia 8 marca 1990 r. o samorządzie gminnym (Dz. U. z 2001 r. Nr 142, poz. 1591 ze zm.), art. 4 ust. 2, ust. 3 pkt 2 oraz ust. 5 ustawy z dnia 29 lipca 2005 r. o przekształceniu prawa użytkowania wieczystego w prawo własności (Dz. U. Nr 175, poz. 1459 ze zm.), art. 68 ust. 1 pkt 1 ustawy z dnia 21 sierpnia 1997 r. o gospodarce nieruchomościami (Dz. U. z 2004 r. Nr 261, poz. 2603 ze zm.) Rada Miejska w Międzyzlesiu uchwala, co następuje:

**§ 1**

1. Wyraża zgodę na udzielenie przez Burmistrza Miasta i Gminy Międzyzlesie bonifikaty w wysokości 90% od opłaty ustalonej z tytułu przekształcenia prawa użytkowania wieczystego w prawo własności nieruchomości zabudowanych na cele mieszkaniowe lub przeznaczonych pod tego rodzaju zabudowę oraz nieruchomości rolnych.
2. W przypadku wielofunkcyjnego wykorzystywania nieruchomości, bonifikaty udziela się proporcjonalnie do części wykorzystywanej nieruchomości na cele mieszkaniowe.

**§ 2**

Wyraża zgodę na odstąpienie przez Burmistrza Miasta i Gminy Międzyzlesie od żądania zwrotu udzielonej bonifikaty w szczególnie uzasadnionych przypadkach. (Rozstrzygnięciem nadzorczym Wojewody Dolnośląskiego NK.II.0911-12/567/07 z dnia 19 listopada 2007 r. stwierdzono nieważność § 2).

**§ 3**

1. Opłata za przekształcenie prawa użytkowania wieczystego w prawo własności może zostać rozłożona na raty, na czas nie dłuższy niż 10 lat.

2. Niespłacona część opłaty podlega oprocentowaniu przy zastosowaniu stopy procentowej równej stopie redyskonta weksli stosowanej przez NBP.

**§ 4**

Wnioskodawca ponosi koszty związane ze sporządzeniem przez rzeczoznawcę majątkowego operatu szacunkowego, na poczet których wnosi kaucję w wysokości ustalonej przez Burmistrza.

**§ 5**

Wykonanie uchwały powierza się Burmistrzowi Miasta i Gminy Międzyzlesie.

**§ 6**

Uchwała wchodzi w życie po upływie 14 dni od ogłoszenia jej w Dzienniku Urzędowym Województwa Dolnośląskiego.

**PRZEWODNICZĄCY  
RADY MIEJSKIEJ**

*JERZY MARCINEK*

**3495****UCHWAŁA RADY MIEJSKIEJ W OLSZYNIE**

z dnia 31 października 2007 r.

**w sprawie ustalenia stawek opłaty miejscowej**

Na podstawie art. 18 ust. 2 pkt 8 i art. 40 ust. 1 ustawy z dnia 8 marca 1990 r. o samorządzie gminnym (Dz. U. z 2001 r. Nr 142, poz. 1591 z późn. zm.), art. 17, art. 19 pkt 1 lit. b, pkt 2 i pkt 3 ustawy z dnia 12 stycznia 1991 r. o podatkach i opłatach lokalnych (Dz. U. z 2006 r. Nr 121, poz. 844) oraz Obwieszczeniem Ministra Finansów z dnia 26 lipca 2007 r. w sprawie górnych granic stawek kwotowych podatków i opłat lokalnych (M. P. z 2007 r. Nr 47, poz. 557) Rada Miejska w Olszynie uchwala, co następuje:

## § 1

Wprowadza się na obszarze miejscowości:

- Bożkowice
- Karłowice
- Zapusta

obowiązek pobierania opłaty miejscowej od osób fizycznych przebywających dłużej niż dobę na terenie tych miejscowości w celach wypoczynkowych, turystycznych lub szkoleniowych – za każdy dzień pobytu w tych miejscowościach.

## § 2

Ustala się opłatę miejscową w wysokości **1,78 zł** od jednej osoby dorosłej za każdy dzień pobytu.

## § 3

Opłaty miejscowej nie pobiera się od: dzieci, uczniów szkół podstawowych, gimnazjalnych i ponadgimnazjalnych oraz studentów studiów dziennych.

## § 4

Poboru opłaty miejscowej dokonuje się przy okazji wykonywania czynności meldunkowych.

## § 5

Zarządza się pobór opłaty miejscowej w drodze inkasa na drukach Urzędu Miejskiego. Inkasentami ustanawia się Kierowników ośrodków wypoczynkowych w Boż-

kowicach, Karłowicach i Zapuście. Dla inkasentów ustala się prowizję w wysokości 6% od wpłaconych kwot.

## § 6

Zainkasowana opłata miejscowa płatna jest w okresach miesięcznych na rachunek Urzędu Miejskiego w Olszynie w ciągu 10 dni po upływie danego miesiąca, a za miesiąc grudzień do dnia 26 grudnia.

## § 7

Wykonanie uchwały powierza się Burmistrzowi Olszyny.

## § 8

Z dniem 1 stycznia 2008 r. traci moc uchwała nr II/9/2006 Rady Miejskiej w Olszynie z dnia 29 listopada 2006 r. w sprawie ustalenia stawek opłaty miejscowej.

## § 9

Uchwała wchodzi w życie po upływie 14 dni od dnia jej ogłoszenia w Dzienniku Urzędowym Województwa Dolnośląskiego i ma zastosowanie od roku podatkowego 2008.

PRZEWODNICZĄCY RADY

JAN WRÓBLEWSKI

## 3496

### UCHWAŁA RADY MIEJSKIEJ KUDOWY ZDROJU

z dnia 12 listopada 2007 r.

#### w sprawie stawek podatku od nieruchomości oraz wprowadzenia zwolnień w tym podatku

Na podstawie art. 5 i art. 7 ustawy z dnia 12 stycznia 1991 r. o podatkach o opłatach lokalnych (t.j. z 2006 r. Dz. U. Nr 121, poz. 844 z późn. zm., art. 18 ust. 2 pkt 8 i art. 40 ust. 1 ustawy z dnia 8 marca 1990 r. o samorządzie gminnym (t.j. z 2001 r. Dz. U. Nr 142, poz. 1591 z późn. zm.) Rada Miejska w Kudowie Zdroju uchwala, co następuje:

## § 1

Ustala się następujące stawki roczne podatku od nieruchomości:

D.1 POWIERZCHNIA GRUNTÓW:	
1. związanych z prowadzeniem działalności gospodarczej, bez względu na sposób zakwalifikowania w ewidencji gruntów i budynków	0,71 zł/m <sup>2</sup>
2. pod jeziorami, zajętych na zbiorniki wodne retencyjne lub elektrownie wodne	3,74 zł/ha
3. pozostałych, w tym zajętych na prowadzenie odpłatnej statutowej działalności pożytku publicznego przez organizacje pożytku publicznego	0,35 zł/m <sup>2</sup>
4. dzierżawione na ogródki przydomowe	0,08 zł/m <sup>2</sup>

D.2 POWIERZCHNIA UŻYTKOWA BUDYNKÓW LUB ICH CZĘŚCI:	
1. budynki mieszkalne lub ich części	0,59 zł/m <sup>2</sup>
2. budynki lub ich części związane z prowadzoną działalnością gospodarczą oraz części budynków mieszkalnych zajętych na prowadzenie działalności gospodarczej	19,01 zł/m <sup>2</sup>
3. budynki lub ich części zajęte na prowadzenie działalności gospodarczej w zakresie udzielania usług weterynaryjnych	3,84 zł/m <sup>2</sup>
4. części budynków mieszkalnych związanych z prowadzoną działalnością gospodarczą polegającą na zapewnieniu krótkotrwałego zakwaterowania w pokojach gościnnych w budynkach o łącznej powierzchni użytkowej do 180 m <sup>2</sup>	5,00 zł/m <sup>2</sup>
5. budynki lub ich części zajęte na prowadzenie działalności gospodarczej w zakresie obrotu kwalifikowanym materiałem siewnym	8,86 zł/m <sup>2</sup>
6. budynki lub ich części zajęte na prowadzenie działalności gospodarczej w zakresie udzielania usług medycznych	3,84 zł/m <sup>2</sup>
7. pozostałe budynki lub ich części wykorzystywane na inne cele niż wymienione w pkt 1, 2, 3, 4, 5, 6 w tym:	6,37 zł/m <sup>2</sup>
– zajęte na prowadzenie odpłatnej statutowej działalności pożytku publicznego przez organizacje pożytku publicznego,	6,37 zł/m <sup>2</sup>
– stanowiące własność rolników – emerytów, którzy przekazali ziemię na rzecz Skarbu Państwa	3,08 zł/m <sup>2</sup>
D.3 BUDOWLE	
budowle związane z prowadzeniem działalności gospodarczej (wartość określona na podstawie art. 4 ust. 1 pkt 3 i ust. 3–7 ustawy o podatkach i opłatach lokalnych)	2%

## § 2

Zwalnia się z podatku od nieruchomości:

- nieruchomości zajęte na potrzeby straży pożarnych,
- nieruchomości położone na terenie specjalnej strefy ekonomicznej „Invest-Park” podstrefa Kudowa Zdrój,
- nieruchomości zajęte na prowadzenie świetlic środowiskowych,
- nieruchomości zajęte na boiska i hale sportowe oraz grunty i budowle zajęte pod wyciągi narciarskie,
- nieruchomości zajęte na potrzeby instytucji kultury.

## § 3

Wpłaty podatku od nieruchomości dokonuje się w kasie lub na rachunek bankowy Urzędu Miasta w Kudowie Zdroju.

## § 4

Traci moc uchwała nr XLIV/262/05 Rady Miejskiej w Kudowie Zdroju z dnia 30 listopada 2005 roku

w sprawie stawek podatku od nieruchomości oraz wprowadzenia zwolnień w tym podatku.

## § 5

Wykonanie uchwały powierza się Burmistrzowi Miasta Kudowy Zdroju.

## § 6

Uchwała wchodzi w życie po upływie 14 dni od dnia ogłoszenia w Dzienniku Urzędowym Województwa Dolnośląskiego z mocą obowiązującą od dnia 1 stycznia 2008 r.

PRZEWODNICZĄCY  
RADY MIEJSKIEJ

*BOGUSŁAW BURGER*

**3497****UCHWAŁA RADY MIEJSKIEJ KUDOWY ZDROJU**

z dnia 12 listopada 2007 r.

**w sprawie stawek podatku od środków transportowych**

Na podstawie art. 18 ust. 2 pkt 8 ustawy z dnia 8 marca 1990 roku o samorządzie gminnym (t.j. z 2001 r. Dz. U. Nr 142, poz. 1591 z późn. zm.) oraz art. 10 ustawy z dnia 12 stycznia 1991 r. o podatkach i opłatach lokalnych (t.j. z 2006r. Dz. U. Nr 121, poz. 844 z późn. zm.) Rada Miejska w Kudowie Zdroju uchwala, co następuje:

## § 1

Ustala się następujące roczne stawki podatku od środków transportowych:

1. od samochodów ciężarowych o dopuszczalnej masie całkowitej				
	a) powyżej 3,5 t do 5,5 tony włącznie	-	670 zł	
	b) powyżej 5,5 tony do 7 t włącznie	-	1.000 zł	
	c) powyżej 7 ton do 9 włącznie	-	1.100 zł	
	d) powyżej 9 t, a poniżej 12 ton	-	1.350 zł	
2. od samochodów ciężarowych w zależności od liczby osi oraz dopuszczalnej masie całkowitej				
			oś jezdną z zawieszeniem pneumatycznym lub równoważnym	inne systemy zawieszania osi jezdnych
	a) dwie osie			
	- równej lub wyższej niż 12 ton, a mniejszej niż 15 ton	-	1.600 zł	1.700 zł
	- równej lub wyższej niż 15 ton	-	1.700 zł	1.800 zł
	b) trzy osie			
	- równej lub wyższej niż 12 ton, a mniejszej niż 17 ton	-	1.700 zł	1.900 zł
	- równej lub wyższej niż 17 ton, a mniejszej niż 19 ton	-	1.900 zł	2.000 zł
	- równej lub wyższej niż 19 ton, a mniejszej niż 21 ton	-	2.000 zł	2.100 zł
	- równej lub wyższej niż 21 ton, a mniejszej niż 23 tony	-	2.100 zł	2.200 zł
	- równej lub wyższej niż 23 tony	-	2.200 zł	2.300 zł
	c) cztery osie i więcej			
	- równej lub wyższej niż 12 ton, a mniejszej niż 25 ton	-	2.100 zł	2.200 zł
	- równej lub wyższej niż 25 ton, a mniejszej niż 27 ton	-	2.200 zł	2.300 zł
	- równej lub wyższej niż 27 ton, a mniejszej niż 29 ton	-	2.300 zł	2.400 zł
	- równej lub wyższej niż 29 ton	-	2.300 zł	2.580 zł
3. od ciągników siodłowych i balastowych przystosowanych do używania łącznie z naczepą lub przyczepą o dopuszczalnej masie całkowitej zespołu pojazdów				
	a) od 3,5 t do 5,5 tony włącznie	-	1.300 zł	
	b) powyżej 5,5 tony do 7 t włącznie	-	1.400 zł	
	c) powyżej 7 ton do 9 włącznie	-	1.500 zł	
	d) powyżej 9 t do poniżej 12 ton	-	1.570 zł	

4. od ciągników siodłowych i balastowych przystosowanych do używania łącznie z naczepą lub przyczepą w zależności od liczby osi oraz o dopuszczalnej masie całkowitej zespołu pojazdów :				
			oś jezdna z zawieszeniem pneumatycznym lub równoważnym	inne systemy zawieszania osi jezdnych
	a) dwie osie			
	- równej lub wyższej niż 12 ton, a mniejszej niż 18 ton	-	1.600 zł	1.700 zł
	- równej lub wyższej niż 18 ton, a mniejszej niż 25 ton	-	1.700 zł	1.800 zł
	- równej lub wyższej niż 25 ton, a mniejszej niż 31 ton	-	1.800 zł	1.900 zł
	- równej lub wyższej niż 31 ton	-	2.000 zł	2.200 zł
	b) trzy osie			
	- równej lub wyższej niż 12 ton, a mniejszej niż 36 ton	-	1.700 zł	1.800 zł
	- równej lub wyższej niż 36 ton, a mniejszej niż 40 ton	-	2.300 zł	2.400 zł
	- równej lub wyższej niż 40 ton	-	2.400 zł	2.580 zł
5. od przyczepy i naczepy, które łącznie z pojazdem silnikowym posiadają dopuszczalną masę całkowitą, z wyjątkiem związanych wyłącznie z działalnością rolniczą prowadzoną przez podatnika podatku rolnego:				
	a) od 7 ton do 10 ton włącznie	-	1.000 zł	
	b) powyżej 10 ton i poniżej 12 ton	-	1.300 zł	
6. od przyczepy i naczepy, które łącznie z pojazdem silnikowym posiadają dopuszczalną masę całkowitą oraz w zależności od liczby osi, z wyjątkiem związanych wyłącznie z działalnością rolniczą prowadzoną przez podatnika podatku rolnego:				
			oś jezdna z zawieszeniem pneumatycznym lub równoważnym	inne systemy zawieszania osi jezdnych
	a) jedna oś			
	- równej lub wyższej niż 12 ton, a mniejszej niż 18 ton	-	1.100 zł	1.200 zł
	- równej lub wyższej niż 18 ton, a mniejszej niż 25 ton	-	1.250 zł	1.300 zł
	- równej lub wyższej niż 25 ton	-	1.450 zł	1.500 zł
	b) dwie osie			
	- równej lub wyższej niż 12 ton, a mniejszej niż 28 ton	-	1.450 zł	1.500 zł
	- równej lub wyższej niż 28 ton, a mniejszej niż 33 tony	-	1.500 zł	1.550 zł
	- równej lub wyższej niż 33 ton, a mniejszej niż 36 ton	-	1.550 zł	1.570 zł
	- równej lub wyższej niż 36 ton, a mniejszej niż 38 ton	-	1.700 zł	1.800 zł
	- równej lub wyższej niż 38 ton	-	1.850 zł	1.990 zł
	c) trzy osie			
	- równej lub wyższej niż 12 ton, a mniejszej niż 36 ton	-	1.450 zł	1.570 zł
	- równej lub wyższej niż 36 ton, a mniejszej niż 38 ton	-	1.700 zł	1.800 zł
	- równej lub wyższej niż 38 ton	-	1.850 zł	1.990 zł
7. od autobusów w zależności od liczby miejsc do siedzenia				
	a) do 15 miejsc	-	1.000 zł	
	b) od 16 do 30 miejsc	-	1.500 zł	
	c) powyżej 30 miejsc	-	1.930 zł	

## § 2

Wpłaty podatku od środków transportowych dokonuje się w kasie lub na rachunek bankowy Urzędu Miasta w Kudowie Zdroju.

## § 3

Wykonanie uchwały powierza się Burmistrzowi Miasta.

## § 4

Traci moc uchwała nr LV/346/06 Rady Miejskiej w Kudowie Zdroju z dnia 27 października 2006 roku sprawie stawek podatku od środków transportowych.

## § 5

Uchwała wchodzi w życie po upływie 14 dni od dnia ogłoszenia w Dzienniku Urzędowym Województwa Dolnośląskiego, z mocą obowiązującą od dnia 1 stycznia 2008 roku.

PRZEWODNICZĄCY  
RADY MIEJSKIEJ

*BOGUSŁAW BURGER*

**3498****UCHWAŁA RADY MIEJSKIEJ KUDOWY ZDROJU**

z dnia 12 listopada 2007 r.

**w sprawie ustalenia wzorów formularzy informacji oraz deklaracji dla celów podatku od nieruchomości, podatku rolnego i podatku leśnego**

Na podstawie art. 18 ust. 2 pkt 8, art. 40 ust. 1, art. 41 ust. 1, art. 42 ust. 1 ustawy z dnia 8 marca 1990 r. o samorządzie gminnym (tekst jednolity: Dz. U. z 2001 r. Nr 142, poz. 1591 z późn. zmian.), art. 6a ust. 11 ustawy z dnia 15 listopada 1984 r. o podatku rolnym (Dz. U. z 2006 r. Nr 136, poz. 969 z późn. zmian.), art. 6 ust. 13 ustawy z dnia 12 stycznia 1991 r. o podatkach i opłatach lokalnych (Dz. U. z 2006 r. Nr 121, poz. 844 z późn. zmian.), art. 6 ust. 9 ustawy z dnia 30 października 2002 r. o podatku leśnym (Dz. U. z 2002 r. Nr 200, poz. 1682 z późn. zmian.) uchwała się, co następuje:

## § 1

1. Określa się wzór deklaracji na podatek rolny (DPR-1), stanowiący załącznik nr 1 do uchwały.
2. Określa się wzór informacji w sprawie podatku rolnego (IPR-1), stanowiący załącznik nr 2 do uchwały.

## § 2

1. Określa się wzór deklaracji na podatek leśny (DPL-1), stanowiący załącznik nr 3 do uchwały
2. Określa się wzór informacji w sprawie podatku leśnego (IPL-1), stanowiący załącznik nr 4 do uchwały.

## § 3

1. Określa się wzór deklaracji na podatek od nieruchomości (DPN-1), stanowiący załącznik nr 5 do uchwały.
2. Określa się wzór informacji w sprawie podatku od nieruchomości (IPN-1), stanowiący załącznik nr 6 do uchwały.

## § 4

Traci moc uchwała nr LV/348/06 Rady Miejskiej w Kudowie Zdroju z dnia 27 października 2006 roku w sprawie ustalenia wzorów formularzy informacji oraz deklaracji dla celów podatku od nieruchomości, podatku rolnego i podatku leśnego.

## § 5

Wykonanie uchwały powierza się Burmistrzowi Miasta Kudowa Zdrój.

## § 6

Uchwała wchodzi w życie po upływie 14 dni od dnia jej ogłoszenia w Dzienniku Urzędowym Województwa Dolnośląskiego z mocą obowiązującą od 1 stycznia 2008 roku.

PRZEWODNICZĄCY  
RADY MIEJSKIEJ

*BOGUSŁAW BURGER*



/pieczęć nagłówkowa podatnika/

Załącznik Nr 1  
do Uchwały Nr .XV/88/07  
Rady Miejskiej Kudowy-Zdroju  
z dnia 12 listopada 2007 .roku

NIP .....

**DEKLARACJA NA PODATEK ROLNY**na 

Rok
-----

**DPR-1**

**Podstawa prawna:** Ustawa z dnia 15 listopada 1984 r. o podatku rolnym (tekst jedn. Dz. U. z 2006 r. Nr 136, poz. 969 ze zm.)  
**Składający:** Formularz przeznaczony dla osób prawnych, jednostek organizacyjnych oraz spółek niemających osobowości prawnej będących właścicielami gruntów, posiadaczami samoistnymi gruntów, użytkownikami wieczystymi gruntów, posiadaczami gruntów stanowiących własność Skarbu Państwa lub jednostki samorządu terytorialnego oraz dla osób fizycznych będących współwłaścicielami lub współposiadaczami z osobami prawnymi, bądź z innymi jednostkami organizacyjnymi nieposiadającymi osobowości prawnej lub ze spółkami nieposiadającymi osobowości prawnej.  
**Termin składania:** Do 15 stycznia każdego roku podatkowego; w terminie 14 dni od zaistnienia okoliczności mających wpływ na powstanie, bądź wygaśnięcie obowiązku podatkowego lub zaistnienia zdarzeń mających wpływ na wysokość podatku.  
**Miejsce składania:** Organ podatkowy właściwy ze względu na miejsce położenia gruntów.

**A. MIEJSCE SKŁADANIA DEKLARACJI**3. **Burmistrz Miasta Kudowa Zdrój  
ul. Zdrojowa 24 , 57-350 Kudowa Zdrój****B. DANE SKŁADAJĄCEGO DEKLARACJĘ (niepotrzebne skreślić)**

\* - dotyczy składającego deklarację nie będącego osobą fizyczną    \*\* - dotyczy składającego deklarację będącego osobą fizyczną

**B.1 DANE IDENTYFIKACYJNE**

4. Rodzaj składającego deklarację (zaznaczyć właściwą kratkę)

 1. osoba fizyczna    2. osoba prawna    3. jednostka organizacyjna    4. spółka nie mająca osobowości prawnej

5. Rodzaj własności, posiadania (zaznaczyć właściwą kratkę)

 1. właściciel    2. współwłaściciel    3. posiadacz samoistny    4. współposiadacz samoistny    5. użytkownik wieczysty  
 6. współużytkownik wieczysty    7. posiadacz zależny (np. dzierżawca)    8. współposiadacz zależny (np. dzierżawca)

6. Miejsce/a (adres/y) położenia przedmiotów opodatkowania oraz identyfikator/ y działek (Uwaga! Wykazuje się odrębnie dla każdej nieruchomości)

7. Numer/ y księgi wieczystej lub zbioru/ów dokumentów oraz nazwa sądu, w którym prowadzona jest księga wieczysta lub zbiór dokumentów (Uwaga! Wykazuje się odrębnie dla każdej nieruchomości)

8. Nazwa pełna\* / Nazwisko, pierwsze imię, drugie imię, data urodzenia\*\*

9. Nazwa skrócona\* / imię ojca, imię matki \*\*

10. Identyfikator REGON\* / Numer PESEL\*\*

**B.2 ORGAN REJESTROWY**

11. Nazwa organu rejestrowego i numer w rejestrze\*

12. Data rejestracji\*

13. Klasa rodzaju działalności (PKD) zgodnie z rozporządzeniem Rady Ministrów z dnia 20 stycznia 2004 roku w sprawie Polskiej Klasyfikacji Działalności (Dz.U. z 2004 roku nr 33, poz. 289 z późn.zm.)\*

14. Forma prawna\*

15. Wielkość przedsiębiorcy – podać wg ustawy z dnia 19 listopada 1999 roku Prawo działalności gospodarczej (Dz.U. nr 101, poz. 1178 z późn.zm.)

**B.3 ADRES SIEDZIBY\* / ADRES ZAMIESZKANIA\*\***

16. Kraj

17. Województwo

18. Powiat

19. Gmina

20. Ulica

21. Numer domu / Numer lokalu

22. Miejscowość

23. Kod pocztowy

24. Poczta

**C. OKOLICZNOŚCI POWODUJĄCE KONIECZNOŚĆ ZŁOŻENIA DEKLARACJI**

25 Okoliczności (zaznaczyć właściwą kratkę)

 1. deklaracja roczna 2. korekta deklaracji rocznej od .....

Uzasadnienie przyczyn złożenia korekty							
<b>D. DANE DOTYCZĄCE PRZEDMIOTÓW OPODATKOWANIA (włącznie ze zwolnionymi)</b>							
	Klasy użytków wynikające z ewidencji gruntów i budynków	Powierzchnia gruntu w hektarach fizycznych Uwaga! Wykazujemy z dokładnością do 1 m. kw			Liczba hektarów przeliczeniowych	Stawka z 1 ha (przeliczeniowego lub fizycznego) w zł, gr	Wymiar podatku rolnego
		Ogółem	Niepodlegające przeliczeniu na ha przeliczeniowe	Podlegające przeliczeniu na hektary przeliczeniowe			
	<b>Grunty orne</b>						
	I						
	II						
	IIIa						
	IIIb						
	IVa						
	IVb						
	V						
	VI						
	VIz						
	<b>Sady</b>						
	I						
	II						
	IIIa						
	IIIb						
	IVa						
	IVb						
	V						
	VI						
	VIz						
	<b>Użytki zielone</b>						
	I						
	II						
	III						
	IV						
	V						
	VI						
	VIz						
	<b>Grunty rolne zabudowane</b>						
	I						
	II						
	IIIa						
	III						
	IIIb						
	IVa						
	IV						
	IVb						
	V						
	VI						
	VIz						

	<b>Grunty pod stawami</b>						
	a) zarybione łososiem, trocią, głowacimą, palią i pstrągiem						
	b) zarybione innymi gatunkami ryb niż w poz. a)						
	c) grunty pod stawami niezarybionymi						
	<b>Rowy</b>						
	<b>Nieużytki</b>						
	<b>Grunty zadrzewione i zakrzaczone położone na UR</b>						
	<b>I</b>						
	<b>II</b>						
	<b>IIIa</b>						
	<b>III</b>						
	<b>IIIb</b>						
	<b>IVa</b>						
	<b>IV</b>						
	<b>V</b>						
	<b>VI</b>						
	<b>VIz</b>						
	<b>Razem ( bez zwolnień)</b>						
<b>E. INFORMACJA O PRZEDMIOTACH ZWOLNIONYCH</b> (podać rodzaj, klasę i powierzchnię gruntów zwolnionych oraz przepis prawa - z jakiego tytułu występuje zwolnienie)							
<b>F. ULGI W PODATKU ROLNYM</b>							
	1. z tytułu nabycia lub objęcia w zagospodarowanie gruntów						
	2. inwestycyjne						
	3. górskie						
	4. inne						
	Razem						
<b>G. ŁĄCZNA KWOTA PODATKU</b>							
	Kwota podatku						
	Różnica kwot z D-F (należy zaokrąglić do pełnych złotych) ***						
<b>H. OŚWIADCZENIE I PODPIS SKŁADAJĄCEGO / OSOBY REPREZENTUJĄCEJ SKŁADAJĄCEGO</b>							
Oświadczam, że podane przeze mnie dane są zgodne z prawdą.							
	26. Imię			27. Nazwisko			
	28. Data wypełnienia (dzień - miesiąc - rok)			29. Podpis (pieczęć) składającego / osoby reprezentującej składającego			
<b>I. ADNOTACJE ORGANU PODATKOWEGO</b>							
	30. Uwagi organu podatkowego						
	31. Identyfikator przyjmującego formularz			32..Data i podpis przyjmującego formularz			

\*\*\*Zgodnie z art. 63 § 1 ustawy z dnia 29 sierpnia 1997 r. – Ordynacja podatkowa (tekst jednolity: Dz. U. z 2005 r. Nr 8, poz. 60 ze zm.), podstawy opodatkowania, kwoty podatków, odsetki za zwłokę, opłaty prolongacyjne, oprocentowanie nadpłat oraz wynagrodzenia przysługujące płatnikom zaokrągla się do pełnych złotych, w ten sposób, że końcówki kwot wynoszące mniej niż 50 groszy pomija się, a końcówki kwot wynoszące 50 i więcej groszy podwyższa się do pełnych złotych.

Załącznik Nr 2  
do Uchwały Nr XV/88/07  
Rady Miejskiej Kudowy-Zdroju  
z dnia 12 listopada 2007 roku

.....  
/nazwisko i imię składającego informację/

NIP.....

## INFORMACJA W SPRAWIE PODATKU ROLNEGO

na 

Rok
-----

### IPR-1

<p><b>Podstawa prawna:</b> Ustawa z dnia 15 listopada 1984 r. o podatku rolnym (tekst jedn. Dz. U. z 2006 r. Nr 136, poz. 969 ze zm.)  <b>Składający:</b> Formularz przeznaczony dla osób fizycznych będących właścicielami gruntów, posiadaczami samoistnymi gruntów, użytkownikami wieczystymi gruntów, posiadaczami gruntów na podstawie umowy zawartej stosownie do przepisów o ubezpieczeniu społecznym rolników oraz posiadaczami gruntów stanowiących własność Skarbu Państwa lub jednostki samorządu terytorialnego.  <b>Termin składania:</b> W terminie 14 dni od zaistnienia okoliczności mających wpływ na powstanie, bądź wygaśnięcie obowiązku podatkowego lub zaistnienia zdarzeń mających wpływ na wysokość podatku.  <b>Miejsce składania:</b> Organ podatkowy właściwy ze względu na miejsce położenia gruntów.</p>		
<b>A. MIEJSCE SKŁADANIA INFORMACJI</b>		
3.	<b>Burmistrz Miasta Kudowa Zdrój ul. Zdrojowa 24 , 57-350 Kudowa Zdrój</b>	
<b>B. DANE SKŁADAJĄCEGO INFORMACJĘ</b>		
<b>B.1 DANE IDENTYFIKACYJNE</b>		
4. Rodzaj własności, posiadania (zaznaczyć właściwą kratkę)		
<input type="checkbox"/> 1. właściciel <input type="checkbox"/> 2. współwłaściciel <input type="checkbox"/> 3. posiadacz samoistny <input type="checkbox"/> 4. współposiadacz samoistny <input type="checkbox"/> 5. użytkownik wieczysty <input type="checkbox"/> 6. współużytkownik wieczysty <input type="checkbox"/> 7. posiadacz zależny (np. dzierżawca) <input type="checkbox"/> 8. współposiadacz zależny (np. dzierżawca)		
5. Miejsce/a (adres/y) położenia przedmiotów opodatkowania oraz identyfikator/y działek (Uwaga! Wykazuje się odrębnie dla każdej nieruchomości)		
6. Numer/y księgi wieczystej lub zbioru/ów dokumentów oraz nazwa sądu, w którym prowadzona jest księga wieczysta lub zbiór dokumentów (Uwaga! Wykazuje się odrębnie dla każdej nieruchomości)		
7. Nazwisko, pierwsze imię, drugie imię, data urodzenia		
8. Imię ojca, imię matki		
9. Numer PESEL, REGON (Regon wykazuje się w przypadku, gdy został nadany).		
<b>B.2 ORGAN REJESTROWY</b>		
10. Nazwa organu rejestrowego i numer w rejestrze*		11. Data rejestracji*
12. Klasa rodzaju działalności (PKD) zgodnie z rozporządzeniem Rady Ministrów z dnia 20 stycznia 2004 roku w sprawie Polskiej Klasyfikacji Działalności (Dz.U. z 2004 roku nr 33, poz. 289 z późn.zm.)*		
13. Forma prawna*		
14. Wielkość przedsiębiorcy – podać wg ustawy z dnia 19 listopada 1999 roku Prawo działalności gospodarczej (Dz.U. nr 101, poz. 1178 z późn.zm.)		
<b>B.3 ADRES ZAMIESZKANIA</b>		
15. Kraj	16. Województwo	17. Powiat
18. Gmina	19. Ulica	20. Numer domu / Numer lokalu
21. Miejscowość	22. Kod pocztowy	23. Poczta
<b>C. OKOLICZNOŚCI POWODUJĄCE KONIECZNOŚĆ ZŁOŻENIA INFORMACJI</b>		
24. Okoliczności (zaznaczyć właściwą kratkę)		
<input type="checkbox"/> 1. informacja składana po raz pierwszy na dany rok <input type="checkbox"/> 2. korekta uprzednio złożonej informacji		

Uzasadnienie przyczyn złożenia korekty						
<b>D. DANE DOTYCZĄCE PRZEDMIOTU OPODATKOWANIA (włącznie ze zwolnionymi)</b>						
Klasy użytków wynikające z ewidencji gruntów	Powierzchnia gruntu w hektarach fizycznych (Uwaga! Wykazujemy z dokładnością do 1m kw.)					
	Orne	Sady	Użytki zielone	Grunty rolne zabudowane	Zadrzewione i zakrzewione	Ogółem ha
I						
II						
III						
IIIa						
IIIb						
IV						
IVa						
IVb						
V						
VI						
VIz						
<b>Razem</b>						
<b>Grunty pod stawami:</b>						
	- zarybione /czym/					
	.....					
	- nie zarybione					
<b>Rowy</b>						
<b>Nieużytki</b>						
<b>RAZEM</b>						
<b>E. INFORMACJA O PRZEDMIOTACH ZWOLNIONYCH</b> (podać rodzaj, klasę i powierzchnię gruntów zwolnionych oraz przepis prawa - z jakiego tytułu występuje zwolnienie)						
<b>F. OŚWIADCZENIE I PODPIS SKŁADAJĄCEGO / OSOBY REPREZENTUJĄCEJ SKŁADAJĄCEGO</b>						
Oświadczam, że podane przeze mnie dane są zgodne z prawdą.						
25. Imię			26. Nazwisko			
27. Data wypełnienia (dzień - miesiąc - rok)			28. Podpis (pieczęć) składającego / osoby reprezentującej składającego			
<b>G. ADNOTACJE ORGANU PODATKOWEGO</b>						
29. Uwagi organu podatkowego						
30. Identyfikator przyjmującego formularz			31. Data i podpis przyjmującego formularz			

Załącznik Nr 3  
do Uchwały Nr XV/88/07  
Rady Miejskiej Kudowy-Zdroju  
z dnia 12 listopada 2007 roku

.....  
/pieczęć nagłówkowa podatnika/

NIP.....

## DEKLARACJA NA PODATEK LEŚNY

na 

Rok
-----

### DPL-1

<b>Podstawa prawna:</b> ustawa z dnia 30 października 2002 r. o podatku leśnym (Dz. U. Nr 200, poz. 1682, ze zm.).		
<b>Składający:</b> Formularz przeznaczony dla osób prawnych, jednostek organizacyjnych oraz spółek niemających osobowości prawnej będących właścicielami lasów, posiadaczami samoistnymi lasów, użytkownikami wieczystymi lasów, posiadaczami lasów stanowiących własność Skarbu Państwa lub jednostki samorządu terytorialnego oraz dla osób fizycznych będących współwłaścicielami lub współposiadaczami z osobami prawnymi, bądź z innymi jednostkami organizacyjnymi nieposiadającymi osobowości prawnej lub z spółkami nieposiadającymi osobowości prawnej.		
<b>Termin składania:</b> Do dnia 15 stycznia każdego roku podatkowego; w terminie 14 dni od zaistnienia okoliczności mających wpływ na powstanie, bądź wygaśnięcie obowiązku podatkowego lub zaistnienia zdarzeń mających wpływ na wysokość podatku.		
<b>Miejsce składania:</b> Organ podatkowy właściwy ze względu na miejsce położenia lasu.		
<b>A. MIEJSCE SKŁADANIA DEKLARACJI</b>		
3.	<b>Burmistrz Miasta Kudowa Zdrój ul. Zdrojowa 24 , 57-350 Kudowa Zdrój</b>	
<b>B. DANE SKŁADAJĄCEGO DEKLARACJĘ</b> (niepotrzebne skreślić) * - dotyczy składającego deklarację nie będącego osobą fizyczną      ** - dotyczy składającego deklarację będącego osobą fizyczną		
<b>B.1 DANE IDENTYFIKACYJNE</b>		
4. Rodzaj składającego deklarację (zaznaczyć właściwą kratkę)		
<input type="checkbox"/> 1. osoba fizyczna <input type="checkbox"/> 2. osoba prawna <input type="checkbox"/> 3. jednostka organizacyjna <input type="checkbox"/> 4. spółka nie mająca osobowości prawnej		
5. Rodzaj własności, posiadania (zaznaczyć właściwą kratkę)		
<input type="checkbox"/> 1. właściciel <input type="checkbox"/> 2. współwłaściciel <input type="checkbox"/> 3. posiadacz samoistny <input type="checkbox"/> 4. współposiadacz samoistny <input type="checkbox"/> 5. użytkownik wieczysty <input type="checkbox"/> 6. współużytkownik wieczysty <input type="checkbox"/> 7. posiadacz zależny (np. dzierżawca) <input type="checkbox"/> 8. współposiadacz zależny (np. dzierżawca)		
6. Miejsce/a (adres/y) położenia lasu oraz identyfikator/y działek (Uwaga! Wykazuje się odrębnie dla każdej nieruchomości)		
7. Numer/y księgi wieczystej lub zbioru/ów dokumentów oraz nazwa sądu, w którym prowadzona jest księga wieczysta lub zbiór dokumentów (Uwaga! Wykazuje się odrębnie dla każdej nieruchomości)		
8. Nazwa pełna* / Nazwisko, pierwsze imię, drugie imię, data urodzenia**		
9. Nazwa skrócona* /Imię ojca, imię matki**		
10. Identyfikator REGON* / Numer PESEL**		
<b>B.2 ORGAN REJESTROWY</b>		
11. Nazwa organu rejestrowego i numer w rejestrze*		12. Data rejestracji*
13. Klasa rodzaju działalności (PKD) zgodnie z rozporządzeniem Rady Ministrów z dnia 20 stycznia 2004 roku w sprawie Polskiej Klasyfikacji Działalności (Dz.U. z 2004 roku nr 33, poz. 289 z późn.zm.)*		
14. Forma prawna*		
15. Wielkość przedsiębiorcy – podać wg ustawy z dnia 19 listopada 1999 roku Prawo działalności gospodarczej (Dz.U. nr 101, poz. 1178 z późn.zm.)		
<b>B.3 ADRES SIEDZIBY* / ADRES ZAMIESZKANIA**</b>		
16. Kraj	17. Województwo	18. Powiat
19. Gmina	20. Ulica	21. Nr domu/Nr lokalu
22. Miejscowość	23. Kod pocztowy	24. Poczta

<b>C. OKOLICZNOŚCI POWODUJĄCE KONIECZNOŚĆ ZŁOŻENIA DEKLARACJI</b>				
25. Okoliczności (zaznaczyć właściwą kratkę)				
<input type="checkbox"/> 1. deklaracja roczna		<input type="checkbox"/> 2. korekta deklaracji rocznej od .....		
Uzasadnienie przyczyn złożenia korekty				
<b>D. DANE DOTYCZĄCE PRZEDMIOTÓW OPODATKOWANIA (Uwaga! Wykazujemy z dokładnością do 1 m kw.)</b>				
<b>D.1 Z WYJĄTKIEM ZWOLNIONYCH</b>				
Wyszczególnienie	Powierzchnia w hektarach fizycznych	Stawka	Kwota podatku	
1. Lasy ochronne				
2. Lasy wchodzące w skład rezerwatów przyrody i parków narodowych				
3. Lasy pozostałe (nie wymienione w pkt 1 i 2)				
<b>3. Razem (należy zaokrąglić do pełnych złotych) ***</b>				
<b>E. INFORMACJA O ZWOLNIENIACH OD PODATKU LEŚNEGO</b>				
(podać powierzchnie zwolnionego lasu oraz przepis prawa - z jakiego tytułu występuje zwolnienie)				
1. Lasy z drzewostanem w wieku do 40 lat, podać rok posadzenia (samosiewu)		.....rok	.....ha	
2. Lasy wpisane indywidualnie do rejestru zabytków		.....	.....ha	
3. Użytki ekologiczne		.....	.....ha	
4. Inne zwolnienia od podatku leśnego:				
a) .....				
b) .....				
c) .....				
<b>F. OŚWIADCZENIE I PODPIS SKŁADAJĄCEGO / OSOBY REPREZENTUJĄCEJ SKŁADAJĄCEGO</b>				
Oświadczam, że podane przeze mnie dane są zgodne z prawdą.				
26. Imię		27. Nazwisko		
28. Data wypełnienia (dzień - miesiąc - rok)		29. Podpis (pieczęć) składającego / osoby reprezentującej składającego		
<b>G. ADNOTACJE ORGANU PODATKOWEGO</b>				
30. Uwagi organu podatkowego				
31. Identyfikator przyjmującego formularz		32. Data i podpis przyjmującego formularz		

\*\*\* Zgodnie z art. 63 § 1 ustawy z dnia 29 sierpnia 1997 r. – Ordynacja podatkowa (tekst jednolity: Dz.U. z 2005 r. Nr 8, poz. 60 ze zm.), podstawy opodatkowania, kwoty podatków, odsetki za zwłokę, opłaty prolongacyjne, oprocentowanie nadpłat oraz wynagrodzenia przysługujące płatnikom zaokrągla się do pełnych złotych, w ten sposób, że końcówki kwot wynoszące mniej niż 50 groszy pomija się, a końcówki kwot wynoszące 50 i więcej groszy podwyższa się do pełnych złotych.

Załącznik Nr 4  
do Uchwały XV/88/07  
Rady Miejskiej Kudowy-Zdroju  
z dnia 12 listopada 2007 roku

.....  
/nazwisko i imię składającego informację/

NIP.....

## INFORMACJA W SPRAWIE PODATKU LEŚNEGO

na 

Rok
.....

### IPL-1

<p><b>Podstawa prawna:</b> ustawa z dnia 30 października 2002 r. o podatku leśnym (Dz.U. Nr 200, poz. 1682, ze zm.).  <b>Składający:</b> Formularz przeznaczony dla osób fizycznych będących właścicielami lasów, posiadaczami samoistnymi lasów, użytkownikami wieczystymi lasów, posiadaczami lasów stanowiących własność Skarbu Państwa lub jednostki samorządu terytorialnego.  <b>Termin składania:</b> W terminie 14 dni od zaistnienia okoliczności mających wpływ na powstanie, bądź wygaśnięcie obowiązku podatkowego lub zaistnienia zdarzeń mających wpływ na wysokość podatku.  <b>Miejsce składania:</b> Organ podatkowy właściwy ze względu na miejsce położenia lasu.</p>		
<b>A. MIEJSCE SKŁADANIA INFORMACJI</b>		
3.	<b>Burmistrz Miasta Kudowa Zdrój</b> <b>ul. Zdrojowa 24 , 57-350 Kudowa Zdrój</b>	
<b>B. DANE SKŁADAJĄCEGO INFORMACJĘ</b>		
<b>B.1 DANE IDENTYFIKACYJNE</b>		
4. Rodzaj własności, posiadania (zaznaczyć właściwą kratkę)		
<input type="checkbox"/> 1. właściciel <input type="checkbox"/> 2. współwłaściciel <input type="checkbox"/> 3. posiadacz samoistny <input type="checkbox"/> 4. współposiadacz samoistny <input type="checkbox"/> 5. użytkownik wieczysty <input type="checkbox"/> 6. współużytkownik wieczysty <input type="checkbox"/> 7. posiadacz zależny (np. dzierżawca) <input type="checkbox"/> 8. współposiadacz zależny (np. dzierżawca)		
5. Miejsce/a (adres/y) położenia lasu oraz identyfikator/y działek (Uwaga! Wykazuje się odrębnie dla każdej nieruchomości)		
6. Numer/y księgi wieczystej lub zbioru/ów dokumentów oraz nazwa sądu, w którym prowadzona jest księga wieczysta lub zbiór dokumentów (Uwaga! Wykazuje się odrębnie dla każdej nieruchomości)		
7. Nazwisko, pierwsze imię, drugie imię, data urodzenia		
8. Imię ojca, imię matki		
9. Numer PESEL, REGON (Regon wykazuje się w przypadku, gdy został nadany).		
<b>B.2 ORGAN REJESTROWY</b>		
10. Nazwa organu rejestrowego i numer w rejestrze*		11. Data rejestracji*
12. Klasa rodzaju działalności (PKD) zgodnie z rozporządzeniem Rady Ministrów z dnia 20 stycznia 2004 roku w sprawie Polskiej Klasyfikacji Działalności (Dz.U. z 2004 roku nr 33, poz. 289 z późn.zm.)*		
13. Forma prawna*		
14. Wielkość przedsiębiorcy – podać wg ustawy z dnia 19 listopada 1999 roku Prawo działalności gospodarczej (Dz.U. nr 101, poz.1178 z późn.zm.)		
<b>B.3 ADRES ZAMIESZKANIA</b>		
15. Kraj	16. Województwo	17. Powiat
18. Gmina	19. Ulica	20. Nr domu/Nr lokalu
21. Miejscowość	22. Kod pocztowy	23. Poczta



<b>C. OKOLICZNOŚCI POWODUJĄCE KONIECZNOŚĆ ZŁOŻENIA INFORMACJI</b>	
24. Okoliczności (zaznaczyć właściwą kratkę)	
<input type="checkbox"/> 1. Informacja składana po raz pierwszy na dany rok	<input type="checkbox"/> 2. korekta złożonej uprzednio informacji od .....
Uzasadnienie przyczyn złożenia korekty	
<b>D. DANE DOTYCZĄCE PRZEDMIOTÓW OPODATKOWANIA</b>	
<b>D.1 Z WYJĄTKIEM ZWOLNIONYCH</b>	
Wyszczególnienie	
1. Lasy ochronne	.....ha
2. Lasy wchodzące w skład rezerwatów przyrody i parków narodowych	.....ha
3. Lasy pozostałe (nie wymienione w pkt 1 i 2)	.....ha
<b>3. Razem</b>	.....ha
<b>E. INFORMACJA O ZWOLNIENIACH OD PODATKU LEŚNEGO</b>	
(podać powierzchnie zwolnionego lasu oraz przepis prawa - z jakiego tytułu występuje zwolnienie)	
1. Lasy z drzewostanem w wieku do 40 lat, podać rok posadzenia (samosiewu) .....rok	.....ha
2. Lasy wpisane indywidualnie do rejestru zabytków .....	.....ha
3. Użytki ekologiczne .....	.....ha
4. Inne zwolnienia od podatku leśnego: a) ..... b) ..... c) .....	
<b>F. OŚWIADCZENIE I PODPIS SKŁADAJĄCEGO / OSOBY REPREZENTUJĄCEJ SKŁADAJĄCEGO</b>	
Oświadczam, że podane przeze mnie dane są zgodne z prawdą.	
25. Imię	26. Nazwisko
27. Data wypełnienia (dzień- miesiąc - rok)	28. Podpis (pieczęć) składającego / osoby reprezentującej składającego
<b>G. ADNOTACJE ORGANU PODATKOWEGO</b>	
29. Uwagi organu podatkowego	
30. Identyfikator przyjmującego formularz	31. Data i podpis przyjmującego formularz

/pieczęć nagławkowa podatnika/

Załącznik Nr 5  
do Uchwały Nr XV/88/07  
Rady Miejskiej Kudowy-Zdroju  
z dnia 12 listopada 2007 roku

NIP.....

**DEKLARACJA NA PODATEK OD NIERUCHOMOŚCI**

Rok

na

**DPN-1**

**Podstawa prawna:** Ustawa z dnia 12 stycznia 1991 r. o podatkach i opłatach lokalnych (niniejsza ustawa dokonuje w zakresie swojej regulacji wdrożenia następujących dyrektyw Wspólnot Europejskich: 1) dyrektywy 92/106/EWG z dnia 7 grudnia 1992 r. w sprawie ustanowienia wspólnych zasad dla niektórych typów transportu kombinowanego towarów między państwami członkowskimi (Dz. Urz. WE L 368 z 17.12.1992), 2) dyrektywy 1999/62/WE z dnia 17 czerwca 1999 r. w sprawie pobierania opłat za użytkowanie niektórych typów infrastruktury przez pojazdy ciężarowe (Dz. Urz. WE L 187 z 20.07.1999). Dane dotyczące ogłoszenia aktów prawa Unii Europejskiej, zamieszczone w niniejszej ustawie – z dniem uzyskania przez Rzeczpospolitą Polską członkostwa w Unii Europejskiej – dotyczą ogłoszenia tych aktów w Dzienniku Urzędowym Unii Europejskiej – wydanie specjalne; tekst jedn. Dz.U. z 2006 r. Nr 121, poz. 844 ze zm.)

**Składający:** Formularz przeznaczony dla osób prawnych, jednostek organizacyjnych oraz spółek niemających osobowości prawnej będących właścicielami nieruchomości lub obiektów budowlanych, posiadaczami samoistnymi nieruchomości lub obiektów budowlanych, użytkownikami wieczystymi gruntów, posiadaczami nieruchomości lub ich części albo obiektów budowlanych lub ich części, stanowiących własność Skarbu Państwa lub jednostki samorządu terytorialnego oraz dla osób fizycznych będących współwłaścicielami lub współposiadaczami z osobami prawnymi, bądź z innymi jednostkami organizacyjnymi nieposiadającymi osobowości prawnej lub z spółkami nie posiadającymi osobowości prawnej, z wyjątkiem osób tworzących wspólnotę mieszkaniową.

**Termin składania:** Do 15 stycznia każdego roku podatkowego; w terminie 14 dni od zaistnienia okoliczności mających wpływ na powstanie, bądź wygaśnięcie obowiązku podatkowego lub zaistnienia zdarzeń mających wpływ na wysokość podatku.

**Miejsce składania:** Organ podatkowy właściwy ze względu na miejsce położenia przedmiotów opodatkowania.

**A. MIEJSCE SKŁADANIA DEKLARACJI**

3. **BURMISTRZ MIASTA KUDOWA ZDRÓJ  
UL. ZDROJOWA 24 , 57-350 KUDOWA ZDRÓJ**

**B. DANE SKŁADAJĄCEGO DEKLARACJĘ (niepotrzebne skreślić)**

\* - dotyczy składającego deklarację nie będącego osobą fizyczną \*\* - dotyczy składającego deklarację będącego osobą fizyczną

**B.1 DANE IDENTYFIKACYJNE**

4. Rodzaj składającego deklarację (zaznaczyć właściwą kratkę)

1. osoba fizyczna  2. osoba prawna  3. jednostka organizacyjna  4. spółka nie mająca osobowości prawnej

5. Rodzaj własności, posiadania (zaznaczyć właściwą kratkę)

1. właściciel  2. współwłaściciel  3. posiadacz samoistny  4. współposiadacz samoistny  5. użytkownik wieczysty  
 6. współużytkownik wieczysty  7. posiadacz zależny (np. dzierżawca, najemca)  8. współposiadacz zależny (np. dzierżawca, najemca)

6. Miejsce/a (adres/y) położenia przedmiotów opodatkowania oraz identyfikator/y działek, budynków, lokali (Uwaga! Wykazuje się odrębnie dla każdej nieruchomości)

7. Numer/y książki wieczystej lub zbioru/ów dokumentów oraz nazwa sądu, w którym prowadzona jest księga wieczysta lub zbiór dokumentów (Uwaga! Wykazuje się odrębnie dla każdej nieruchomości)

8. Nazwa pełna \* / Nazwisko, pierwsze imię, drugie imię, data urodzenia\*\*

9. Nazwa skrócona\* / imię ojca, imię matki\*\*

10. Identyfikator REGON\* / Numer PESEL\*\*

**B.2 ORGAN REJESTROWY**

11. Nazwa organu rejestrowego i numer w rejestrze\*

12. Data rejestracji\*

13. Klasa rodzaju działalności (PKD) zgodnie z rozporządzeniem Rady Ministrów z dnia 20 stycznia 2004 roku w sprawie Polskiej Klasyfikacji Działalności (Dz.U. z 2004 roku nr 33, poz. 289 z późn. zm.)\*

14. Forma prawna\*

15. Wielkość przedsiębiorcy – podać wg ustawy z dnia 19 listopada 1999 roku Prawo działalności gospodarczej (Dz.U. nr 101, poz. 1178 z późn. zm.)

**B.3 ADRES SIEDZIBY\* / ADRES ZAMIESZKANIA\*\***

16. Kraj

17. Województwo

18. Powiat

19. Gmina

20. Ulica

21. Numer domu / Numer lokalu

22. Miejscowość

23. Kod pocztowy

24. Poczta

**C. OKOLICZNOŚCI POWODUJĄCE KONIECZNOŚĆ ZŁOŻENIA DEKLARACJI**

25. Okoliczności (zaznaczyć właściwą kratkę)

1. deklaracja na dany rok  2. korekta deklaracji rocznej od.....  3. wygaśnięcie obowiązku podatkowego  
 4. powstanie obowiązku podatkowego w trakcie roku od.....  5. zmiana miejsca zamieszkania lub siedziby

**Uzasadnienie przyczyn złożenia korekty**

**D. DANE DOTYCZĄCE PRZEDMIOTÓW OPODATKOWANIA (z wyjątkiem zwolnionych)**

Wyszczególnienie

Podstawa  
opodatkowania

Stawka podatku

Kwota podatku

**D.1 POWIERZCHNIA GRUNTÓW (Uwaga! Wykazujemy z dokładnością do 1 m kw.)**

1. związanych z prowadzeniem działalności gospodarczej, bez względu na sposób zakwalifikowania w ewidencji gruntów i budynków	26. ..... m <sup>2</sup>	27.	28. .....
2. pod jeziorami, zajętych na zbiorniki wodne retencyjne lub elektrowni wodnych	29. ..... ha	30.	31. .....
3. pozostałe grunty, w tym zajęte na prowadzenie odpłatnej statutowej działalności pożytku publicznego przez organizacje pożytku publicznego	32. ..... m <sup>2</sup>	33.	34. .....
<b>D.2 POWIERZCHNIA UŻYTKOWA BUDYNKÓW LUB ICH CZĘŚCI (*)</b>			
* Do powierzchni użytkowej budynku lub jego części należy zaliczyć powierzchnię mierzoną, po wewnętrznej długości ścian na wszystkich kondygnacjach, z wyjątkiem powierzchni klatek schodowych oraz szybów dźwigowych. Za kondygnację uważa się również garaże podziemne, piwnice, sutereny i poddasza użytkowe. Powierzchnię pomieszczeń lub ich części oraz część kondygnacji o wysokości w świetle od 1,40 m do 2,20 m zalicza się do powierzchni użytkowej budynku w 50%, a jeżeli wysokość jest mniejsza niż 1,40m powierzchnię tę pomija się.			
1. Budynki mieszkalne lub ich części	35. .....m <sup>2</sup>	36.	37. .....
2. Budynki lub ich części związane z prowadzoną działalnością gospodarczą oraz części budynków mieszkalnych zajętych na prowadzenie działalności gospodarczej	38. .....m <sup>2</sup>	39.	40. .....
3. budynki lub ich części zajęte na prowadzenie działalności gospodarczej w zakresie udzielania usług weterynaryjnych	41. .....m <sup>2</sup>	42.	43. .....
4. części budynków mieszkalnych związanych z prowadzoną działalnością gospodarczą polegającą na zapewnieniu krótkotrwałego zakwaterowania w pokojach gościnnych w budynkach o łącznej powierzchni użytkowej do 180 m <sup>2</sup>	44. .....m <sup>2</sup>	45.	46. .....
5. Budynki lub ich części zajęte na prowadzenie działalności gospodarczej w zakresie obrotu kwalifikowanym materiałem siewnym	47. .....m <sup>2</sup>	48.	49. .....
6. Budynki lub ich części zajęte na prowadzenie działalności gospodarczej w zakresie udzielania usług medycznych	50. .....m <sup>2</sup>	51.	52. .....
7. Budynki lub ich części wykorzystywane na inne cele niż wymienione w pkt 1,2,3,4,5,6	53.	54.	55.
a) garaże	.....m <sup>2</sup>		.....
b) pozostałe	.....m <sup>2</sup>		.....
c) zajęte na prowadzenie odpłatnej statutowej działalności pożytku publicznego przez organizacje pożytku publicznego	.....m <sup>2</sup>		.....
<b>D.3 BUDOWLE</b>			
Budowle związane z prowadzeniem działalności gospodarczej /wartość określona na podstawie art. 4 ust.1 pkt 3 i ust. 3-7 ustawy o podatkach i opłatach lokalnych/ należy zaokrąglić do pełnych złotych***	56. .....zł	57.	58. .....
<b>E. ŁĄCZNA KWOTA PODATKU</b>			
Kwota podatku			59.
Suma kwot z kol. D (należy zaokrąglić do pełnych złotych)***			.....
<b>F. INFORMACJA O PRZEDMIOTACH ZWOLNIONYCH</b> (podać powierzchnię, bądź wartość budowli przedmiotów zwolnionych oraz przepis prawa - z jakiego tytułu występuje zwolnienie)			
<b>G. OŚWIADCZENIE I PODPIS SKŁADAJĄCEGO / OSOBY REPREZENTUJĄCEJ SKŁADAJĄCEGO</b> Oświadczam, że podane przeze mnie dane są zgodne z prawdą.			
60. Imię		61. Nazwisko	
62. Data wypełnienia (dzień - miesiąc - rok)		63. Podpis (pieczęć składającego / osoby reprezentującej składającego)	
<b>H. ADNOTACJE ORGANU PODATKOWEGO</b>			
64. Uwagi organu podatkowego			
65. Identyfikator przyjmującego formularz		66. Data i podpis przyjmującego formularz	

**Pouczenie:**

W przypadku nie wpłacenia w obowiązujących terminach i ratach kwoty podatku z poz. 51 lub wpłacenia jej w niepełnej wysokości, niniejsza deklaracja stanowi podstawę do wystawienia tytułu wykonawczego, zgodnie z przepisami ustawy z dnia 17 czerwca 1966 r. o postępowaniu egzekucyjnym w administracji (tekst jedn. Dz. U. z 2002 r. Nr 110, poz. 968, ze zm.).

\*\*\*Zgodnie z art. 63 § 1 ustawy z dnia 29 sierpnia 1997 r. – Ordynacja podatkowa (tekst jednolity: Dz. U. z 2005 r. Nr 8, poz. 60 ze zm.), podstawy opodatkowania, kwoty podatków, odsetki za zwłokę, opłaty prolongacyjne, oprocentowanie nadpłat oraz wynagrodzenia przysługujące płatnikom zaokrągla się do pełnych złotych, w ten sposób, że końcówki kwot wynoszące mniej niż 50 groszy pomija się, a końcówki kwot wynoszące 50 i więcej groszy podwyższa się do pełnych złotych.

Załącznik Nr 6  
do Uchwały Nr XV/88/07  
Rady Miejskiej Kudowy-Zdroju  
z dnia 12 listopada 2007 roku

.....  
/nazwisko i imię składającego informację/

NIP.....

### INFORMACJA W SPRAWIE PODATKU OD NIERUCHOMOŚCI

na 

Rok
-----

IPN-1

**Podstawa prawna:** Ustawa z dnia 12 stycznia 1991 r. o podatkach i opłatach lokalnych (niżej ustawa dokonuje w zakresie swojej regulacji wdrożenia następujących dyrektyw Wspólnot Europejskich: 1) dyrektywy 92/106/EWG z dnia 7 grudnia 1992 r. w sprawie ustanowienia wspólnych zasad dla niektórych typów transportu kombinowanego towarów między państwami członkowskimi (Dz. Urz. WE L 368 z 17.12.1992), 2) dyrektywy 1999/62/WE z dnia 17 czerwca 1999 r. w sprawie pobierania opłat za użytkowanie niektórych typów infrastruktury przez pojazdy ciężarowe (Dz. Urz. WE L 187 z 20.07.1999). Dane dotyczące ogłoszenia aktów prawa Unii Europejskiej, zamieszczone w niniejszej ustawie – z dniem uzyskania przez Rzeczpospolitą Polską członkostwa w Unii Europejskiej – dotyczą ogłoszenia tych aktów w Dzienniku Urzędowym Unii Europejskiej – wydanie specjalne; tekst jedn. Dz.U. z 2006 r. Nr 121, poz. 844 ze zm.).

**Składający:** Formularz przeznaczony dla osób fizycznych będących właścicielami nieruchomości lub obiektów budowlanych, posiadaczami samoistnymi nieruchomości lub obiektów budowlanych, użytkownikami wieczystymi gruntów, posiadaczami nieruchomości lub ich części albo obiektów budowlanych lub ich części, stanowiących własność Skarbu Państwa lub jednostki samorządu terytorialnego.

**Termin składania:** W terminie 14 dni od zaistnienia okoliczności mających wpływ na powstanie, bądź wygaśnięcie obowiązku podatkowego lub zaistnienia zdarzenia mającego wpływ na wysokość podatku.

**Miejsce składania:** Organ podatkowy właściwy ze względu na miejsce położenia przedmiotów opodatkowania.

#### A. MIEJSCE SKŁADANIA INFORMACJI

3. **BURMISTRZ MIASTA KUDOWA ZDRÓJ  
UL. ZDROJOWA 24 , 57-350 KUDOWA ZDRÓJ**

#### B. DANE SKŁADAJĄCEGO INFORMACJĘ

##### B.1 DANE IDENTYFIKACYJNE

4. Rodzaj własności, posiadania (zaznaczyć właściwą kratkę)

1. właściciel     2. współwłaściciel     3. posiadacz samoistny     4. współposiadacz samoistny     5. użytkownik wieczysty  
 6. współużytkownik wieczysty     7. posiadacz zależny (np. dzierżawca, najemca)     8. współposiadacz zależny (np. dzierżawca, najemca)

5. Miejsce/a (adres/y) położenia przedmiotów opodatkowania oraz identyfikator/y działek, budynków, lokali (Uwaga! Wykazuje się odrębnie dla każdej nieruchomości)

6. Numer/y księgi wieczystej lub zbioru/ów dokumentów oraz nazwa sądu, w którym prowadzona jest księga wieczysta lub zbiór dokumentów (Uwaga! Wykazuje się odrębnie dla każdej nieruchomości)

7. Nazwisko, pierwsze imię, drugie imię, data urodzenia

8. Imię ojca, imię matki

9. Numer PESEL, REGON (Regon wykazuje się w przypadku, gdy został radany).

##### B.2 ORGAN REJESTROWY

10. Nazwa organu rejestrowego i numer w rejestrze\*

11. Data rejestracji\*

12. Klasa rodzaju działalności (PKD) zgodnie z rozporządzeniem Rady Ministrów z dnia 20 stycznia 2004 roku w sprawie Polskiej Klasyfikacji Działalności (Dz.U. z 2004 roku nr 33, poz. 289 z późn. zm.)\*

13. Forma prawna\*

14. Wielkość przedsiębiorcy – podać wg ustawy z dnia 19 listopada 1999 roku Prawo działalności gospodarczej (Dz.U. nr 101, poz. 1178 z późn. zm.)

##### B.3 ADRES ZAMIESZKANIA

15. Kraj	16. Województwo	17. Powiat
18. Gmina	19. Ulica	20. Numer domu / Numer lokalu
21. Miejscowość	22. Kod pocztowy	23. Poczta

#### C. OKOLICZNOŚCI POWODUJĄCE KONIECZNOŚĆ ZŁOŻENIA INFORMACJI

24. Okoliczności (zaznaczyć właściwą kratkę)

1. informacja składana po raz pierwszy     2. korekta uprzednio złożonej informacji (wykazu) od.....

Uzasadnienie przyczyn złożenia korekty

#### D. DANE DOTYCZĄCE PRZEDMIOTÓW OPODATKOWANIA (z wyjątkiem zwolnionych)

<b>D.1 GRUNTY</b>		
1.	Grunty związane z prowadzeniem działalności gospodarczej, bez względu na sposób zakwalifikowania w ewidencji gruntów i budynków	25. ..... m <sup>2</sup>
2.	Grunty pod jeziorami, zajęte na zbiorniki wodne retencyjne lub elektrowni wodnych	26. ..... ha
3.	Pozostałe grunty	27. ..... m <sup>2</sup>
4.	Dzierżawione na ogródki przydomowe	28. ..... m <sup>2</sup>
<b>D.2 BUDYNKÓW LUB ICH CZĘŚCI (*)</b>		
* Do powierzchni użytkowej budynku lub jego części należy zaliczyć powierzchnię mierzoną, po wewnętrznej długości ścian na wszystkich kondygnacjach, z wyjątkiem powierzchni klatek schodowych oraz szybów dźwigowych. Za kondygnację uważa się również garaże podziemne, piwnice, sutereny i poddasza użytkowe. Powierzchnię pomieszczeń lub ich części oraz część kondygnacji o wysokości w świetle od 1,40 m do 2,20 m zalicza się do powierzchni użytkowej budynku w 50%, a jeżeli wysokość jest mniejsza niż 1,40m powierzchnię tę pomija się.		
1	budynki mieszkalne lub ich części	29. ..... m <sup>2</sup>
2	budynki lub ich części związane z prowadzeniem działalności gospodarczej oraz części budynków mieszkalnych zajęte na prowadzenie działalności gospodarczej	30. ..... m <sup>2</sup>
3	budynki lub ich części zajęte na prowadzenie działalności gospodarczej w zakresie udzielania usług weterynaryjnych	31. ..... m <sup>2</sup>
4	części budynków mieszkalnych związanych z prowadzoną działalnością gospodarczą polegającą na zapewnieniu krótkotrwałego zakwaterowania w pokojach gościnnych w budynkach o łącznej powierzchni użytkowej do 180 m <sup>2</sup>	32. ..... m <sup>2</sup>
5	budynki lub ich części zajęte na prowadzenie działalności gospodarczej w zakresie obrotu kwalifikowanym materiałem siewnym	33. ..... m <sup>2</sup>
6	budynki lub ich części zajęte na prowadzenie działalności gospodarczej w zakresie świadczenia usług medycznych	34. ..... m <sup>2</sup>
7	Budynki lub ich części wykorzystywane na inne cele niż wymienione w pkt 1, 2, 3, 4, 5, 6	35.
	a) garaże	..... m <sup>2</sup>
	b) pozostałe	..... m <sup>2</sup>
	c) budynki stanowiące własność rolników-emerytów którzy przekazali ziemię na rzecz Skarbu Państwa	..... m <sup>2</sup>
	d) budynki zajęte na prowadzenie odpłatnej statutowej działalności pożytku publicznego przez organizacje pożytku publicznego	..... m <sup>2</sup>
<b>D.3 BUDOWLE</b>		
1. budowle (wartość, o której mowa w przepisach o podatkach dochodowych - w zaokrągleniu do pełnych złotych)	36. ..... zł*	
<b>E. INFORMACJA O PRZEDMIOTACH ZWOLNIONYCH</b>		
(podać powierzchnię, bądź wartość budowli przedmiotów zwolnionych oraz przepis prawa - z jakiego tytułu występuje zwolnienie)		
<b>F. OŚWIADCZENIE I PODPIS SKŁADAJĄCEGO/OSOBY REPREZENTUJĄCEJ SKŁADAJĄCEGO</b>		
Oświadczam, że podane przeze mnie dane są zgodne z prawdą.		
37. Imię	38. Nazwisko	
39. Data wypełnienia (dzień - miesiąc - rok)	40. Podpis (pieczęć) składającego / osoby reprezentującej składającego	
<b>G. ADNOTACJE ORGANU PODATKOWEGO</b>		
41. Uwagi organu podatkowego		
42. Identyfikator przyjmującego formularz	43. Data i podpis przyjmującego formularz	

\*Zgodnie z art. 63 § 1 ustawy z dnia 29 sierpnia 1997 r. - Ordynacja podatkowa (tekst jednolity: Dz.U. z 2005 r. Nr 8, poz. 60 ze zm.), podstawy opodatkowania, kwoty podatków, odsetki za zwłokę, opłaty prolongacyjne, oprocentowanie nadpłat oraz wynagrodzenia przysługujące płatnikom zaokrągla się do pełnych złotych, w ten sposób, że końcówki kwot wynoszące mniej niż 50 groszy pomija się, a końcówki kwot wynoszące 50 i więcej groszy podwyższa się do pełnych złotych.

**3499****UCHWAŁA RADY MIEJSKIEJ KUDOWY ZDROJU**

z dnia 12 listopada 2007 r.

**w sprawie trybu postępowania o udzielanie dotacji z budżetu gminy, sposobu jej rozliczania oraz kontroli**

Na podstawie art. 176 ust. 1 i 3 ustawy z dnia 30 czerwca 2005 r. o finansach publicznych (Dz. U. z 2005 r. Nr 249, poz. 2104 z późn. zm.) w związku z art. 18 ust. 2 pkt 15 ustawy z dnia 8 marca 1990 r. o samorządzie gminnym (Dz. U. z 2001 r. Nr 142, poz. 1591 ze zmianami) Rada Miejska Kudowy Zdroju uchwala, co następuje:

**§ 1**

1. Określa się tryb udzielania, sposób rozliczenia i kontroli dotacji udzielanych z budżetu gminy Kudowa-Zdrój dla podmiotów niezaliczanych do sektora finansów publicznych i niedziałających w celu osiągnięcia zysku zwanych dalej w treści uchwały „Podmiotem”.
2. Uchwała dotyczy dotacji udzielanych na cele publiczne związane z realizacją zadań własnych wykonywanych przez gminę Kudowa Zdrój, do których nie stosuje się przepisów ustawy z dnia 24 kwietnia 2003 r. o działalności pożytku publicznego i wolontariacie.
3. W budżecie gminy corocznie mogą być planowane środki finansowe na zadania gminy realizowane przy współdziałaniu ww. podmiotów.

**§ 2**

Określa się następujący tryb postępowania o udzielenie dotacji:

- a) przyjęcie wniosków od podmiotów zainteresowanych przystąpieniem do realizacji zadań,
- b) uzyskanie pozytywnej opinii komisji ds. społecznych,
- c) zawarcie umowy o udzielenie dotacji pomiędzy podmiotem i gminą,
- d) przekazanie środków finansowych.

**§ 3**

1. Podmioty składają wnioski o udzielenie dotacji z budżetu gminy do Burmistrza Miasta.
2. Wniosek powinien być złożony w formie określonej wzorem, stanowiącym załącznik nr 1 do niniejszej uchwały.
3. Wniosek powinien być podpisany przez osoby upoważnione do składania oświadczeń woli w imieniu wnioskodawcy.
4. Wniosek powinien zawierać:
  - 1) szczegółowy zakres rzeczowy proponowanego do realizacji zadania,
  - 2) kalkulacje przewidzianych kosztów realizacji zadania,
  - 3) informacje o posiadanych zasobach rzeczowych i kadrowych wskazujących na możliwość wykonania zadania,
  - 4) termin i miejsce realizacji zadania,
  - 5) informacje o posiadanych własnych środkach finansowych oraz uzyskanych z innych źródeł na realizację danego zadania.

5. Środki finansowe przyznane podmiotowi w ramach dotacji na realizację zadania gminy nie mogą być przeznaczone na finansowanie:
  - 1) kosztów stałych działalności podmiotu,
  - 2) na zadania inwestycyjne i remontowo-budowlane.

**§ 4**

Decyzję o przyznaniu dotacji podejmuje Burmistrz Miasta w formie zarządzenia po zasięgnięciu opinii komisji ds. społecznych, uwzględniając w szczególności:

- 1) czy zadanie, które zamierza realizować podmiot ubiegający się o dotacje, mieści się w zakresie zadań własnych gminy,
- 2) wysokość środków budżetu gminy przeznaczonych na realizację zadań zleconych podmiotom, o których mowa w § 1,
- 3) ocenę przedstawionej we wniosku kalkulacji kosztów realizacji zadania, w tym w relacji do rzeczowego zakresu zadania,
- 4) ocenę możliwości realizacji zadania przez wnioskodawcę przy uwzględnieniu informacji zawartych we wniosku,
- 5) rzetelność i terminowość realizacji zadań zleconych w poprzednim okresie.

**§ 5**

1. Dotacja może być udzielona na konkretne zadanie bądź na cały lub część roku budżetowego, zgodnie z zawartą umową, w ramach środków zaplanowanych na realizację konkretnych zadań lub środków w ramach utworzonej rezerwy celowej w uchwale budżetowej gminy. W przypadku wniosku zaopiniowanego pozytywnie przez komisję ds. społecznych, na który nie ma pokrycia środków finansowych, dotacja może zostać przyznana po dokonaniu zmian w budżecie gminy.
2. Umowa o dotację powinna zawierać w szczególności:
  - 1) dokładne oznaczenie stron umowy,
  - 2) szczegółowy zakres rzeczowy realizowanego zadania, termin i miejsce jego realizacji, czasowy okres realizacji,
  - 3) termin i miejsce realizacji zadania,
  - 4) określenie wysokości dotacji, warunki i termin jej przekazywania,
  - 5) zobowiązanie podmiotu do prowadzenia dokumentacji w sposób umożliwiający ocenę wykonania zadania pod względem rzeczowym i finansowym,

- 6) ustalenie zasad i terminów oraz formy rozliczeń między stronami umowy,
- 7) warunki wypowiedzenia umowy,
- 8) określenie zasady odpowiedzialności podmiotu z tytułu niewykonania lub nienależytego wykonania zleconego zadania lub wykorzystania dotacji na cele inne niż określone w umowie, a w szczególności:
  - a) terminu zwrotu kwoty dotacji przeznaczonej na inne cele lub wykorzystanej niezgodnie z przeznaczeniem,
  - b) wysokości oprocentowania kwoty dotacji, o której mowa pod lit. a),
  - c) terminu zwrotu kwoty dotacji w wypadku niewykonania lub częściowego wykonania zleconego zadania.

## § 6

1. W trakcie realizacji zadania, burmistrz lub osoby działające z jego upoważnienia mają prawo kontroli wykonywania zadania, w tym żądania informacji, wglądu do dokumentacji zadania oraz sporządzania odpisów dokumentów.
2. Kontrola winna obejmować w szczególności:
  - 1) stan realizacji zadania,
  - 2) efektywność, rzetelność i jakość wykonania zadania gminy,
  - 3) prawidłowość wykorzystania dotacji,
  - 4) prowadzoną dokumentację realizacji zadania.
3. W przypadku stwierdzenia wydatkowania dotacji niezgodnie z jej przeznaczeniem lub w sposób niezgodny z innymi postanowieniami umowy, dotacja podlega bezzwłocznemu zwrotowi na konto gminy wraz z ustawowymi odsetkami, liczonymi od dnia jej przekazania na konto podmiotu.

## § 7

1. Rozliczenie wykonania zadania i wykorzystania dotacji następuje na podstawie:
  - 1) sprawozdania z wykonania zleconego zadania według wzoru stanowiącego załącznik nr 2 do uchwały,
  - 2) kserokopii dowodów księgowych potwierdzających dokonane zdarzenia gospodarcze,
  - 3) inne dokumenty dowodowe identyfikujące rodzaj zleconych zadań, np. list obecności uczestników.
2. Na oryginałach dowodów księgowych stanowiących rozliczenie dotacji winna zostać umieszczona adnotacja o treści „Rozliczono z dotacji gminy Kudowa Zdrój, data i podpis”.

3. Sprawozdanie finansowe powinno określać: nazwę zadania, koszt realizacji, kwotę udzielonej dotacji, a sprawozdanie merytoryczne krótki opis zadania, ocenę osiągniętych efektów, w tym liczbę osób korzystających bezpośrednio lub pośrednio z dotacji, problemy utrudniające realizację zadania.
4. Rozliczenie wykonania zadania i wykorzystania dotacji następuje w terminie określonym w umowie.
5. Środki finansowe niewykorzystane przez podmiot podlegają w części niewykorzystanej zwrotowi do budżetu miasta w terminie 10 dni od dnia zakończenia realizacji zadania lub odstąpienia od jego realizacji.

## § 8

Burmistrz Miasta przedkłada Radzie roczne sprawozdanie z realizacji zadań gminy przez podmioty o których mowa w § 1 wraz ze sprawozdaniem rocznym z realizacji budżetu gminy. Informacja ta podlega również podaniu do publicznej wiadomości na tablicy ogłoszeń.

## § 9

1. Postępowanie o udzielenie dotacji oraz jej rozliczenie jest jawne. Podstawowym publikatorem jest Biuletyn Informacji Publicznej.
2. Sprawy związane z postępowaniem o udzielenie dotacji (przyjmowanie wniosków, przyznawanie i rozliczenie dotacji), prowadzi dział finansowo-księgowy Urzędu Miasta.

## § 10

Wykonanie uchwały powierza się Burmistrzowi Miasta Kudowy Zdroju.

## § 11

Traci moc uchwała nr XXVII/153/2004 Rady Miejskiej Kudowy Zdroju z dnia 27 października 2004 roku w sprawie trybu postępowania o udzielenie dotacji z budżetu gminy, sposobu jej rozliczenia oraz kontroli.

## § 12

Uchwała wchodzi w życie po upływie 14 dni od ogłoszenia w dzienniku Urzędowym Województwa Dolnośląskiego.

PRZEWODNICZĄCY  
RADY GMINY

*BOGUSŁAW BURGER*

Załącznik nr 1 do uchwały

.....  
(pieczęć podmiotu)

.....  
( data złożenia wniosku)

**WNIOSEK PODMIOTU O PRYZNANIE DOTACJI ZE ŚRODKÓW  
GMINY KUDOWA-ZDRÓJ**

**NA ZADANIE** .....  
(nazwa zadania)

w okresie od .....do .....

**I. Dane na temat podmiotu ubiegającego się o dotacje**

- 1) pełna nazwa: .....
- 2) status prawny: .....
- 3) data powstania: .....
- 4) misja, cele statutowe: .....
- 5) dokładny adres: miejscowość: .....ul. ....  
gmina .....powiat..... województwo .....
- 6) tel.: ..... fax: ..... e-mail: .....http: .....
- 7) nazwa banku i numer rachunku: .....
- 8) nazwiska i imiona oraz funkcje osób statutowo upoważnionych do reprezentowania podmiotu w kontaktach zewnętrznych i posiadających zdolność do podejmowania zobowiązań finansowych w imieniu podmiotu (zawierania umów).....
- 9) osoba upoważniona do składania ewentualnych wyjaśnień i uzupełnień dotyczących oferty (imię i nazwisko oraz numer telefonu kontaktowego ).....
- 10) dotychczasowe doświadczenia w realizacji zadań podobnego typu: .....
- 11) informacje na temat dotychczasowych zadań realizowanych we współpracy z administracją publiczną: .....

**II. Opis zadania**

1. Nazwa zadania: .....
2. Cel zadania: .....
3. Opis, diagnoza problemu, którego dotyczy zadania: .....
4. Opis kolejnych działań planowanych przy realizacji zadania: .....
5. Sposób rekrutacji uczestników ( liczebność i charakterystyka ze względu na istotne dla zadania cechy, np. ( wiek, miejsce zamieszkania, status materialny).....
6. Zakładane rezultaty realizacji zadania: .....
7. Partnerzy w realizacji zadania ( ze szczególnym uwzględnieniem organów administracji publicznej): .....
8. Posiadane zasoby kadrowe (z opisem kwalifikacji), lokalowe, finansowe i inne - ważne z punktu widzenia realizacji zadania: .....



**III. Kalkulacja przewidywanych kosztów realizacji zadania**

Całkowity koszt (w zł) .....

- w tym wnioskowana wielkość dotacji (w zł) .....

- w tym wielkość środków własnych (w zł) .....

**Koszty ze względu na rodzaj kosztów**

Lp.	Rodzaj kosztów i sposób ich kalkulacji	Koszt (w zł)	W tym z wnioskowanej dotacji (w zł)	W tym ze środków własnych (w zł)*
1.				
2.				
3.				
4.				
5.				
6.				
Ogółem				

**Koszty ze względu na źródło finansowania**

Źródło finansowania	zł	%
Wnioskowana kwota dotacji		
Finanse własne		
Ewentualne wpłaty i opłaty uczestników – z jakiego tytułu?		
Inni sponsorzy publiczni – jacy?		
Ogółem		

Ewentualne uwagi mogące mieć znaczenie przy ocenie kosztorysu:.....

Ewentualny pozafinansowy wkład własny podmiotu na realizację zadania ( np. praca wolontariuszy)

Dodatkowe uwagi lub informacje wnioskodawcy .....

.....  
 ( podpis prezesa lub innej osoby upoważnionej  
 do składania oświadczeń woli w imieniu podmiotu )

Załączniki i ewentualne referencje:.

1. Statut lub inny dokument organizacyjny lub rejestracyjny podmiotu,
2. dokumenty, z których wynika pełnomocnictwo do składania oświadczeń woli,
3. sprawozdanie finansowe za poprzedni rok budżetowy w przypadku podmiotów po raz pierwszy ubiegający się o dotację
4. ....
5. ....

Załącznik Nr 2 do uchwały

Data złożenia sprawozdania: .....

SPRAWOZDANIE Z WYKONANIA ZADANIA

.....  
(nazwa zadania)

w okresie od.....do.....określonego w umowie nr.....zawartej w dniu .....  
pomiędzy.....a.....  
(nazwa podmiotu zlecającego) (nazwa podmiotu)

**Część I. Sprawozdanie merytoryczne.**

1. W jakim stopniu planowane cele zostały zrealizowane:.....
2. Opis zrealizowanych zadań (zgodnie z porządkiem zawartym we wniosku podmiotu i umowie)  
.....
3. Informacje o uczestnikach (liczebność i charakterystyka ze względu na istotne dla realizacji zadania cechy, np. wiek, płeć, miejsce zamieszkania, statut materialny) .....
4. Wymierne rezultaty realizacji zadania (zgodnie z informacją zawartą we wniosku podmiotu)...  
.....
5. Rola partnerów w realizacji zadania (ze szczególnym uwzględnieniem organów administracji publicznej jeżeli występowały).....  
.....

**Część II. Sprawozdanie finansowe**

**A. Informacja o wydatkach i dochodach przy realizacji zadania**

L.p.	Wyszczególnienie	Kwoty zawarte we wniosku	Kwoty faktycznie poniesione i uzyskane
1.	Całkowity koszt zadania		
1.1	w tym koszty pokryte z uzyskanej dotacji		
1.2	w tym środki własne		
1.3	w tym inne źródła .....		
2.	Uzyskane dochody		
2.1	w tym dotacja z budżetu gminy		
2.2	w tym odpłatność uczestników		

Ewentualne uwagi mogące mieć znaczenie przy realizacji budżetu: .....

**B. Zestawienie rachunków**

Lp	Numer dokumentu księgowego	Numer pozycji księgowej	Data	Nazwa wydatku	Kwota (w zł.)	W tym ze środków pochodzących z dotacji (w zł.)



**3500****UCHWAŁA RADY MIASTA I GMINY PRUSICE**

z dnia 14 listopada 2007 r.

**w sprawie ustalenia wysokości stawek podatku od nieruchomości**

Na podstawie art. 18 ust. 2 pkt 8, art. 40 ust. 1 i art. 41 ust. 1 ustawy z dnia 8 marca 1990 r. samorządzie gminnym (t.j. Dz. U. z 2001 r. Nr 142, poz. 1591 z późn. zm.), art. 5 ust. 1 ustawy z dnia 12 stycznia 1991 r. o podatkach i opłatach lokalnych (t.j. Dz. U. z 2006 r. Nr 121, poz. 844 z późn. zm.) Rada Miasta i Gminy Prusice uchwala, co następuje:

**§ 1**

Ustala się na obszarze gminy Prusice następujące roczne stawki podatku od nieruchomości od osób fizycznych, osób prawnych oraz jednostek organizacyjnych, w tym spółek nieposiadających osobowości prawnej w wysokości:

- 1) od gruntów:
  - a) związanych z prowadzeniem działalności gospodarczej, bez względu na sposób zakwalifikowania w ewidencji gruntów i budynków – 0,71 zł od 1 m<sup>2</sup> powierzchni,
  - b) pod jeziorami, zajętych na zbiorniki wodne retencyjne lub elektrowni wodnych – 3,47 zł od 1 ha powierzchni,
  - c) pozostałych, w tym zajętych na prowadzenie odpłatnej statutowej działalności pożytku publicznego przez organizacje pożytku publicznego – 0,35 zł od 1 m<sup>2</sup> powierzchni,
- 2) od budynków lub ich części:
  - a) mieszkalnych – 0,59 zł od 1 m<sup>2</sup> powierzchni użytkowej,
  - b) związanych z prowadzeniem działalności gospodarczej oraz od budynków mieszkalnych lub ich części zajętych na prowadzenie działalności gospodarczej – 19,01 zł od 1 m<sup>2</sup> powierzchni użytkowej,
  - c) zajętych na prowadzenie działalności gospodarczej w zakresie obrotu kwalifikowanym materiałem siewnym – 8,86 zł od 1 m<sup>2</sup> powierzchni użytkowej,
  - d) zajętych na prowadzenie działalności gospodarczej w zakresie udzielania świadczeń zdrowotnych – 3,84 zł od 1 m<sup>2</sup> powierzchni użytkowej,

- e) pozostałych, w tym zajętych na prowadzenie odpłatnej statutowej działalności pożytku publicznego przez organizacje pożytku publicznego – 6,37 zł od m<sup>2</sup> powierzchni użytkowej, z wyjątkiem budynków wykorzystywanych do celów związanych z prowadzeniem działalności gospodarczej,
- 3) od budowli 2% ich wartości, określonej na podstawie art. 4 ust. 1 pkt 3 oraz ust. od 3–7 ustawy o podatkach i opłatach lokalnych.

**§ 2**

Wykonanie uchwały powierza się Burmistrzowi Miasta i Gminy.

**§ 3**

Traci moc uchwała nr II/7/06 Rady Miasta i Gminy Prusice z dnia 28 listopada 2006 r. w sprawie ustalenia wysokości stawek podatku od nieruchomości.

**§ 4**

Uchwała wchodzi w życie po upływie 14 dni od daty ogłoszenia w Dzienniku Urzędowym Województwa Dolnośląskiego z mocą obowiązującą od 1 stycznia 2008 r.

**PRZEWODNICZĄCY  
RADY MIASTA I GMINY**

*ROBERT KAWALEC*

**3501****UCHWAŁA RADY MIASTA I GMINY PRUSICE**

z dnia 14 listopada 2007 r.

**w sprawie wysokości stawki opłaty targowej na terenie gminy Prusice oraz zarządzenia poboru w drodze inkasa**

Na podstawie art. 18 ust. 2 pkt 8, art. 40 ust. 1 i art. 41 ust. 1 ustawy z dnia 8 marca 1990 r. o samorządzie gminnym (t.j. Dz. U. z 2001 r. nr 142, poz. 1591 z późn. zm.) oraz art. 15, art. 19 pkt 1 lit. a i pkt 2 ustawy z dnia 12 stycznia 1991 r. o podatkach i opłatach lokalnych (t.j. Dz. U. z 2006 r. Nr 121, poz. 844 z późn. zm.) Rada Miasta i Gminy Prusice uchwala, co następuje:

## § 1

Ustala się na terenie gminy Prusice dzienną stawkę opłaty targowej przy sprzedaży detalicznej z samochodu, odręcznej sprzedaży lub z jednego zabudowanego stoiska w wysokości 20,00 zł.

## § 2

- 1) Zarządza się pobór opłaty w drodze inkasa.
- 2) Inkasentami będą: ZGKiM w Prusicach i p. Tadeusz Pisula działający na podstawie zawartej z Gminą umowy.
- 3) Wynagrodzenie inkasentów za pobór opłaty ustala się w wysokości 20% pobranych opłat.

## § 3

Wykonanie uchwały powierza się Burmistrzowi Miasta i Gminy Prusice.

## § 4

Traci moc uchwała nr XLV/253/04 Rady Miasta i Gminy Prusice z dnia 22 listopada 2004 r. w sprawie wysokości stawki opłaty targowej na terenie gminy Prusice oraz zarządzenia poboru w drodze inkasa.

## § 5

Uchwała wchodzi w życie po upływie 14 dni od daty ogłoszenia w Dzienniku Urzędowym Województwa Dolnośląskiego z mocą obowiązującą od dnia 1 stycznia 2008 r.

PRZEWODNICZĄCY  
RADY MIASTA I GMINY

*ROBERT KAWALEC*

## 3502

### UCHWAŁA RADY MIASTA I GMINY PRUSICE

z dnia 14 listopada 2007 r.

#### w sprawie opłaty od posiadania psów na 2008 r.

Na podstawie art. 18 ust. 2 pkt 8, art. 40 ust. 1 i art. 41 ust. 1 ustawy z dnia 8 marca 1990 r. o samorządzie gminnym (t.j. Dz. U. z 2001 r. Nr 142, poz. 1591 z późn. zm.), art. 18a oraz art. 19 ustawy z dnia 12 stycznia 1991 r. o podatkach i opłatach lokalnych (t.j. Dz. U. z 2006 r. Nr 121, poz. 844 z późn. zm.) uchwała się, co następuje:

## § 1

Uchwałą niniejszą Rada Miasta i Gminy Prusice

- 1) wprowadza na terenie gminy Prusice opłatę od posiadania psów, pobiera się od osób fizycznych posiadających psy,
- 2) określa wysokość stawki opłaty od posiadania psów,
- 3) określa zasady ustalania i poboru oraz termin płatności opłaty od posiadania psów,
- 4) zarządza pobór opłaty od posiadania psów w drodze inkasa, określa inkasentów, terminy płatności dla inkasentów oraz wynagrodzenie za inkaso.

## § 2

Stawkę roczną opłaty od posiadania psów ustala się w wysokości 30,00 zł od jednego psa oraz 50,00 zł od każdego następnego psa posiadanego przez osobę fizyczną.

## § 3

1. Opłata od posiadania psów płatna jest bez wezwania do dnia 31 marca roku podatkowego, a w przypadku powstania obowiązku jej uiszczenia po tej dacie, w terminie 14 dni od powstania tego obowiązku. W przypadku powstania lub wygaśnięcia obowiązku uiszczenia opłaty w ciągu roku po-

datkowego, opłatę zmniejsza się proporcjonalnie do liczby miesięcy, w których istniał obowiązek jej zapłaty.

2. Obowiązek uiszczenia opłaty powstaje od pierwszego dnia miesiąca następującego po miesiącu, w którym powstały okoliczności uzasadniające powstanie tego obowiązku i wygasa z upływem miesiąca, w którym ustały okoliczności uzasadniające ten obowiązek.

## § 4

1. Wpłaty opłaty można dokonać bezpośrednio na konto Urzędu Miasta i Gminy w Prusicach.
2. Pobór opłaty może odbywać się również w drodze inkasa w Mieście Prusice, inkasentem opłaty jest ZGKiM, a we wsiach – sołtysi.

## § 5

Pobrane w danym miesiącu opłaty powinny być przez inkasenta przekazane do Urzędu Miasta i Gminy do 15 dnia miesiąca następnego.

## § 6

Ustala się wynagrodzenie za inkaso opłaty od posiadania psów w wysokości 15% od kwoty zainkasowanej i wpłaconej w terminie organowi podatkowemu.

## § 7

Wykonanie uchwały powierza się Burmistrzowi Miasta i Gminy Prusice.

## § 8

Traci moc uchwała nr VII/29/07 Rady Miasta i Gminy Prusice z dnia 26 stycznia 2007 r. w sprawie wysokości stawki podatku od posiadania psów, zarządzenia poboru w drodze inkasa, ustalenia zasad poboru i terminu płatności tego podatku.

## § 9

Uchwała wchodzi w życie po upływie 14 dni od dnia jej ogłoszenia w Dzienniku Urzędowym Województwa Dolnośląskiego z mocą obowiązującą od 1 stycznia 2008 r.

PRZEWODNICZĄCY  
RADY MIASTA I GMINY

ROBERT KAWALEC

**3503****UCHWAŁA RADY MIASTA I GMINY PRUSICE**

z dnia 14 listopada 2007 r.

**w sprawie określenia wysokości stawek podatku od środków transportowych w 2008 r.**

Na podstawie art. 18 ust. 2 pkt 8, art. 40 ust. 1 i art. 41 ust. 1 ustawy z dnia 8 marca 1990 r. o samorządzie gminnym (t.j. Dz. U. z 2001 r. Nr 142, poz. 1591z późniejszymi zmianami) oraz art. 10 i art. 12 ust. 4 ustawy z dnia 12 stycznia 1991 r. o podatkach i opłatach lokalnych (t.j. Dz. U. z 2006 r. Nr 121, poz. 844 z późniejszymi zmianami) Rada Miasta i Gminy uchwała, co następuje:

## § 1

Ustala się roczne stawki podatku od środków transportowych:

- 1) od samochodów ciężarowych o dopuszczalnej masie całkowitej pojazdu:
  - a) powyżej 3,5 tony do 5,5 tony włącznie – 676,00 zł
  - b) powyżej 5,5 tony do 9 ton włącznie – 1.128,00 zł,
  - c) powyżej 9 ton do poniżej 12 ton – 1.353,00 zł,
  - d) równej lub wyższej niż 12 ton, zgodnie z załącznikiem nr 1 do niniejszej uchwały;
- 2) od ciągników siodłowych i balastowych przystosowanych do używania łącznie z naczepą lub przyczepą o dopuszczalnej masie całkowitej zespołu pojazdów:
  - a) od 3,5 tony i poniżej 12 ton – 1.570,00 zł,
  - b) równej lub wyższej niż 12 ton, zgodnie z załącznikiem nr 2 do niniejszej uchwały;
- 3) od przyczep i naczep, które łącznie z pojazdem silnikowym posiadają dopuszczalną masę całkowitą zespołu pojazdów, z wyjątkiem związanych wyłącznie z działalnością rolniczą prowadzoną przez podatnika podatku rolnego:
  - a) od 7 ton i poniżej 12 ton – 1.353,00 zł,
  - b) równą lub wyższą niż 12 ton, zgodnie z załącznikiem nr 3 do niniejszej uchwały;
- 4) od autobusów, o liczbie miejsc do siedzenia:
  - a) mniejszej niż 30 miejsc – 1.579,00 zł,
  - b) równej lub wyższej niż 30 miejsc – 1.996,00 zł.

## § 2

1. Stawki podatku dla środków transportowych o których mowa w § 1 pkt 1 lit. a, b, c, pkt 2 lit. a, pkt 3 lit. a i pkt 4 lit. a i b obniża się o:
  - a) 5% z tytułu posiadania katalizatora,
  - b) 5% jeżeli dany środek transportu został wyprodukowany po roku 2004.
2. Kwotę ulg zgodnie z zasadami określonymi w ust. 1 zaokrągla się w górę do pełnych złotych.

## § 3

Wykonanie uchwały powierza się Burmistrzowi Miasta i Gminy Prusice.

## § 4

Traci moc uchwała nr II/9/06 Rady Miasta i Gminy Prusice z dnia 28 listopada 2006 roku w sprawie określenia stawek podatku od środków transportowych w 2006 roku.

## § 5

Uchwała wchodzi w życie po upływie 14 dni od daty ogłoszenia w Dzienniku Urzędowym Województwa Dolnośląskiego z mocą obowiązującą od dnia 1 stycznia 2008 roku.

PRZEWODNICZĄCY  
RADY MIASTA I GMINY

ROBERT KAWALEC

**Załącznik nr 1 do uchwały Rady  
Miasta i Gminy Prusice z dnia  
14 listopada 2007 r. (poz. 3503)**

**Stawki podatku od samochodów ciężarowych  
o dopuszczalnej masie całkowitej pojazdu równej lub wyższej niż 12 ton**

Liczba osi i dopuszczalna masa całkowita (w tonach)		Stawka podatku (w złotych)	
nie mniej niż	mniej niż	oś jezdna (osie jezdne) z zawieszeniem pneumatycznym lub uznanym za równoważne	inny system zawieszenia osi jezdnych
		<b>Dwie osie</b>	<b>Dwie osie</b>
12	13	1.670,00	1.780,00
13	14	1.780,00	1.870,00
14	15	1.870,00	1.950,00
15		1.950,00	2.040,00
		<b>Trzy osie</b>	<b>Trzy osie</b>
12	17	1.670,00	1.780,00
17	19	1.780,00	1.870,00
19	21	1.870,00	1.950,00
21	23	1.950,00	2.040,00
23	25	2.040,00	2.150,00
25		2.150,00	2.510,00
		<b>Cztery osie i więcej</b>	<b>Cztery osie i więcej</b>
12	25	1.780,00	1.870,00
25	27	1.870,00	1.950,00
27	29	1.950,00	2.040,00
29	31	2.270,00	2.480,00
31		2.480,00	2.580,00

**Załącznik nr 2 do uchwały Rady  
Miasta i Gminy Prusice z dnia  
14 listopada 2007 r. (poz. 3503)**

**Stawki podatku od ciągników siodłowych i balastowych przystosowanych do używania łącznie z naczepą lub przyczepą o dopuszczalnej masie całkowitej zespołu pojazdów równej lub wyższej niż 12 ton**

Liczba osi i dopuszczalna masa całkowita zespołu Ciągnik siodłowy + naczepa Ciągnik balastowy + przyczepa (w tonach)		Stawka podatku (w złotych)	
nie mniej niż	mniej niż	oś jezdna (osie jezdne) z zawieszeniem pneumatycznym lub uznanym za równoważne	inny system zawieszenia osi jezdnych
		<b>Dwie osie</b>	<b>Dwie osie</b>
12	18	1380,00	1.470,00
18	25	1.470,00	1.580,00
25	31	1.580,00	1.670,00
31		1.840,00	1.990,00
		<b>Trzy osie</b>	<b>Trzy osie</b>
12	40	1.840,00	1.990,00
40		2.420,00	2.580,00

**Załącznik nr 3 do uchwały Rady  
Miasta i Gminy Prusice z dnia  
14 listopada 2007 r. (poz. 3503)**

**Stawki podatku od przyczep i naczep, które łącznie z pojazdem silnikowym posiadają dopuszczalną masę całkowitą zespołu pojazdów równą lub wyższą niż 12 ton, z wyjątkiem związanych wyłącznie z działalnością rolniczą prowadzoną przez podatnika podatku rolnego**

Liczba osi i dopuszczalna masa całkowita zespołu: Naczepa/przyczepa + pojazd (w tonach)		Stawka podatku (w złotych)	
nie mniej niż	mniej niż	oś jezdna (osie jezdne) z zawieszeniem pneumatycznym lub uznanym za równoważne	inny system zawieszenia osi jezdnych
		<b>Jedna oś</b>	<b>Jedna oś</b>
12	18	1.240,00	1.320,00
18	25	1.320,00	1.340,00
25		1.340,00	1.380,00
		<b>Dwie osie</b>	<b>Dwie osie</b>
12	28	1.120,00	1.320,00
28	33	1.320,00	1.340,00
33	38	1.340,00	1.570,00
38		1.840,00	1.990,00
		<b>Trzy osie</b>	<b>Trzy osie</b>
12	38	1.340,00	1.570,00
38		1.690,00	1.990,00

## **3504**

### **UCHWAŁA RADY GMINY W WALIMIU**

z dnia 25 września 2007 r.

**w sprawie zmian w uchwale nr XXXIV/184/2005 Rady Gminy w Walimiu z dnia 24 maja 2005 r. w sprawie uchwalenia Statutu Samorządowej Instytucji Kultury pn. Gminna Biblioteka Publiczna w Walimiu**

(Skarga Wojewody Dolnośląskiego NK.II.0914-6/115/07 z dnia 20 listopada 2007 r. do WSA we Wrocławiu na uchwałę w całości).

Na podstawie art. 40 ust. 2 ustawy z dnia 8 marca 1990 r. o samorządzie gminnym (Dz. U. z 2001 r. Nr 142, poz. 1591 z późn. zm.) oraz art. 13 pkt 5 ustawy z dnia 25 października 1991 r. o organizowaniu i prowadzeniu działalności kulturalnej (Dz. U. z 2001 r. Nr 13, poz. 123 z późn. zm.) i art. 11 ust. 3 pkt 2 ustawy z dnia 27 czerwca 1997 r. o bibliotekach (Dz. U. Nr 85, poz. 339 z późn. zm.) Rada Gminy uchwala, co następuje:



## § 1

Z dniem 1 stycznia 2008 r. wprowadza się zmiany w § 12 pkt 2 dotyczący struktury organizacyjnej SIK Gminna Biblioteka Publiczna w Walimiu, zmniejszając o 1 etat pracownika obsługi podstawowej w Gminnej Bibliotece Publicznej w Walimiu.

## § 2

Schemat organizacyjny SIK pn. Gminna Biblioteka Publiczna w Walimiu stanowi załącznik nr 1 do niniejszej uchwały.

## § 3

Wykonanie uchwały powierza się Wójtowi Gminy Walim.

## § 4

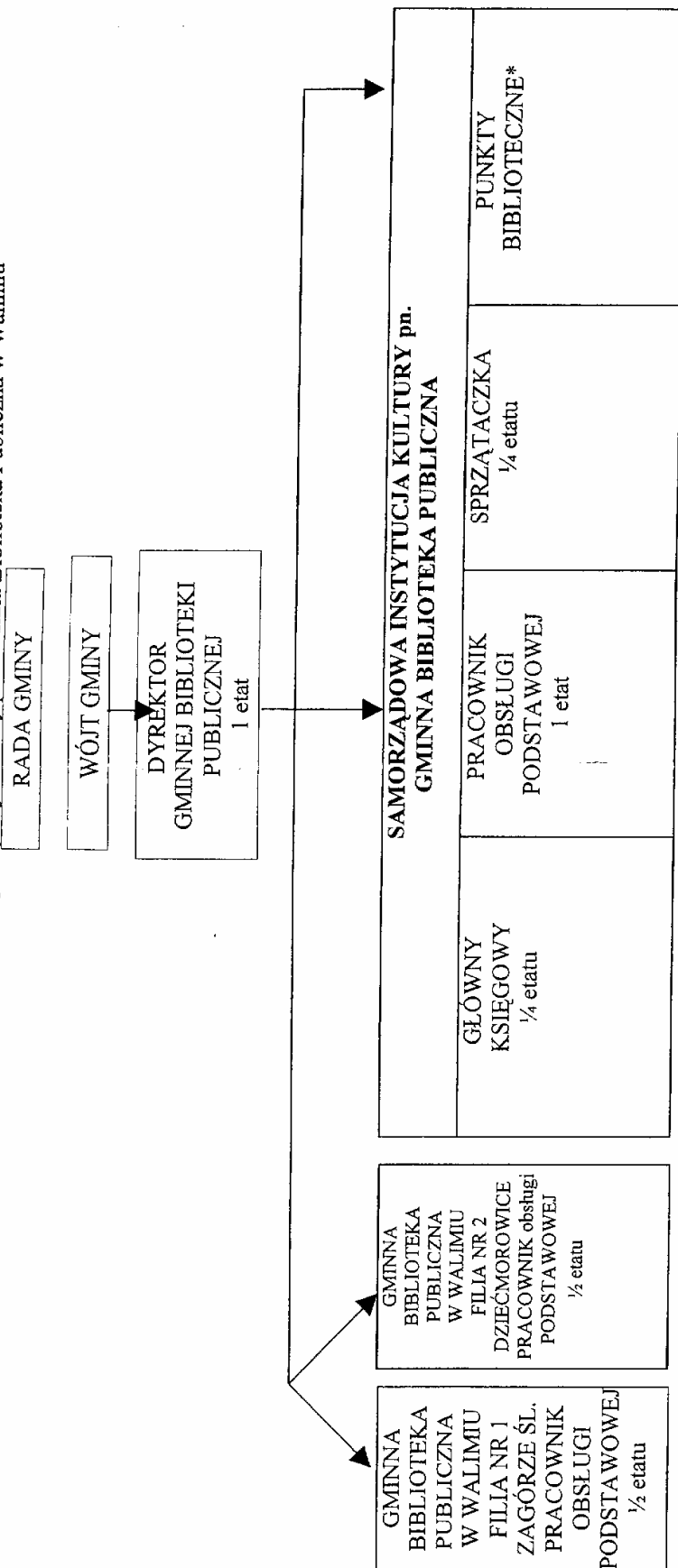
Uchwała wchodzi w życie po upływie 14 dni od daty ogłoszenia w Wojewódzkim Dzienniku Urzędowym.

PRZEWODNICZĄCA  
RADY GMINY

ZUZANNA BODURKA

Załącznik nr 1 do uchwały Rady Gminy  
w Walimiu z dnia 25 września 2007 r.  
(poz. 3504)

Schemat organizacyjny Samorządowej Instytucji Kultury pn. Gminna Biblioteka Publiczna w Walimiu



\* Punkty biblioteczne prowadzone przez osoby zatrudnione na podstawie umowy zlecenie

## 3505

## UCHWAŁA RADY GMINY ŻÓRAWINA

z dnia 28 września 2007 r.

**w sprawie uchwalenia miejscowego planu zagospodarowania przestrzennego terenu położonego we wsi Galowice**

Na podstawie art. 18 ust. 2 pkt 5 ustawy z dnia 8 marca 1990 r. o samorządzie gminnym (tekst jednolity Dz. U. Nr 142 z 2001 r., poz. 1591), art. 3 i 20 ustawy z dnia 27 marca 2003 r. o planowaniu i zagospodarowaniu przestrzennym (Dz. U. Nr 80 z 2003 r., poz. 717 z późniejszymi zmianami), w związku z uchwałą Rady Gminy Żórawina nr XXV/163/2006 r. Rady Gminy Żórawina z dnia 5 czerwca 2006 r. o przystąpieniu do sporządzenia miejscowego planu zagospodarowania przestrzennego terenu położonego we wsi Galowice oraz po stwierdzeniu zgodności ze „Studium uwarunkowań i kierunków zagospodarowania przestrzennego gminy Żórawina” przyjętym uchwałą nr XVII/109/2005 Rady Gminy Żórawina z dnia 27 października 2005 r., Rada Gminy Żórawina uchwala, co następuje:

## § 1

1. Uchwala się miejscowy plan zagospodarowania przestrzennego terenu położonego we wsi Galowice, zwany dalej planem.
2. Integralną częścią planu jest rysunek planu w skali 1:1000 stanowiący załącznik nr 1 do uchwały.
3. Załącznikami do niniejszej uchwały są:
  - 1) Rozstrzygnięcie o sposobie rozpatrzenia uwag wniesionych do projektu planu stanowiące załącznik nr 2 do uchwały.
  - 2) Rozstrzygnięcie o sposobie realizacji, zapisanych w planie, inwestycji z zakresu infrastruktury technicznej, które należą do zadań własnych gminy, oraz o zasadach ich finansowania, zgodnie z przepisami o finansach publicznych, stanowiące załącznik nr 3 do uchwały.

## R o z d z i a ł I

## § 2

1. Plan obejmuje obszar położony w granicach obrębu geodezyjnego wsi Galowice, obejmujący dz. 3/1, 9/1 i część 144dr.
2. Granicę obszaru objętego planem określono na rysunku planu skali 1:1000 stanowiącym załącznik nr 1 do niniejszej uchwały.

## § 3

1. Obowiązującymi ustaleniami planu są następujące oznaczenia graficzne rysunku planu:
  - 1) Granice obszaru objętego planem.
  - 2) Linie rozgraniczające tereny o różnym przeznaczeniu (funkcjach) lub różnych zasadach zagospodarowania, wraz z oznaczeniami określającymi podstawowe przeznaczenie terenów.
  - 3) Nieprzekraczalne linie zabudowy.
2. Pozostałe oznaczenia graficzne rysunku planu nie stanowią obowiązujących ustaleń planu, mają znaczenie informacyjne.
3. Zmiana nazw własnych oznaczonych w niniejszej uchwale kursywą nie powoduje dezaktualizacji ustaleń planu.

## § 4

Ilekroć w niniejszej uchwale jest mowa o:

1. **Terenie** – należy przez to rozumieć obszar wyznaczony na rysunku planu liniami rozgraniczającymi, oznaczony symbolem określającym przeznaczenie podstawowe.
2. **Przepisach odrębnych** – należy przez to rozumieć przepisy ustaw wraz z aktami wykonawczymi.
3. **Przeznaczeniu podstawowym lub funkcji podstawowej** – należy przez to rozumieć takie przeznaczenie lub funkcję, które przeważają, tj. zajmują powyżej 50% powierzchni terenu wydzielonego liniami rozgraniczającymi.
4. **Przeznaczeniu dopuszczalnym lub funkcji dopuszczalnej** – należy przez to rozumieć rodzaje przeznaczenia lub funkcję inną niż podstawowa, która uzupełnia lub wzbogaca przeznaczenie lub funkcję podstawową, jednocześnie nie kolidując z nią lub nie wykluczając możliwości zagospodarowania terenu w sposób określony przeznaczeniem podstawowym.
5. **Liniach rozgraniczających** – należy przez to rozumieć linie rozdzielające tereny o różnym przeznaczeniu (funkcji) lub różnych zasadach zagospodarowania.
6. **Nieprzekraczalnych liniach zabudowy** – należy przez to rozumieć linie wyznaczające dopuszczalne zbliżenie ściany frontowej obiektu kubaturowego do wskazanej linii rozgraniczającej danego terenu, regulacji tej nie podlegają wykusze, zadarszenia wejściowe, rampy i podesty, tarasy bez podpiwniczenia, schody i okapy; na terenach, dla których nie zostały określone linie zabudowy, należy stosować ogólne zasady lokalizacji obiektów określone w przepisach odrębnych.
7. **Drogach wewnętrznych** – należy rozumieć drogi niebędące drogami publicznymi, o charakterze dróg osiedlowych oraz dojazdowych do gruntów rolnych, wydzielane i utrzymywane godnie z wymogami przepisów odrębnych.
8. **Infrastrukturze technicznej** – należy przez to rozumieć ogół podziemnych i nadziemnych urządzeń

liniowych i kubaturowych służących zaopatrzeniu w wodę, odprowadzeniu ścieków i wód opadowych, zaopatrzeniu w energię elektryczną, gaz i ciepło, telekomunikacji.

9. **Zagospodarowaniu tymczasowym** – należy przez to rozumieć sposoby zagospodarowania terenu do czasu realizacji przeznaczenia lub funkcji podstawowej lub dopuszczalnej, określonej w planie.
10. **Urządzeniach towarzyszących** – należy przez to rozumieć obiekty technicznego wyposażenia, dojazdy i dojścia, parkingi i garaże, budynki gospodarcze, wiaty i zadaszenia, małą architekturę, oczka wodne o charakterze rekreacyjnym lub ozdobnym oraz inne urządzenia pełniące służebną rolę wobec funkcji określonych w przeznaczeniu podstawowym lub dopuszczalnym.

## R o z d z i a ł II

### Ustalenia ogólne

#### § 5

#### Zasady ochrony dziedzictwa kulturowego i zabytków oraz dóbr kultury współczesnej

1. Inwestor zobowiązany jest do pisemnego powiadomienia Dolnośląskiego Wojewódzkiego Konserwatora Zabytków o terminie rozpoczęcia i zakończenia prac ziemnych z 7-dniowym wyprzedzeniem.
2. W przypadku wystąpienia zabytków i obiektów archeologicznych wymagane jest podjęcie ratowniczych badań wykopaliskowych za zezwoleniem Dolnośląskiego Wojewódzkiego Konserwatora Zabytków.

#### § 6

#### Zasady modernizacji, rozbudowy i budowy systemów komunikacji i infrastruktury technicznej

##### 1. Komunikacja:

- 1) Do czasu realizacji projektowanych odcinków dróg dopuszcza się dotychczasowy sposób zagospodarowania terenów, bez możliwości wprowadzania obiektów budowlanych uniemożliwiających docelową realizację ustaleń planu.
- 2) Dopuszcza się etapowanie budowy projektowanych odcinków dróg oraz modernizacji lub rozbudowy dróg istniejących, w zakresie ich parametrów i realizacji poszczególnych odcinków.
- 3) W liniach rozgraniczających dróg dopuszcza się prowadzenie sieci infrastruktury technicznej po uzgodnieniu z zarządcą drogi oraz na warunkach określonych w przepisach odrębnych.
- 4) Realizacja nowych oraz przebudowa istniejących włączy komunikacyjnych z terenów przeznaczonych pod zabudowę wymaga uzgodnienia z zarządcą drogi.
- 5) Przy wzroście natężenia ruchu, po zmianach przeznaczenia terenów, włączenia wewnętrznych układów komunikacyjnych do drogi **KDZ 1/2** wymagać będą jej przebudowy na warunkach określonych przez zarządcę drogi oraz zgodnie z wymogami przepisów odrębnych.
- 6) Zagospodarowanie terenów w rejonie skrzyżowań dróg, a w szczególności ogrodzenia i

nasadzenia zieleni nie mogą powodować ograniczenia widoczności i pogarszać parametrów trójkątów widoczności wyznaczanych zgodnie z obowiązującymi przepisami szczególnymi.

- 7) Ustala się obowiązek zapewnienia odpowiedniej liczby miejsc postojowych w następujących ilościach w ilości nie mniejszej niż 1 stanowisko postojowe na 1 mieszkanie w zabudowie mieszkaniowej jednorodzinnej (tereny MN) – warunek ten uznaje się za spełniony w przypadku lokalizacji na terenie działki garażu (wolno stojącego lub wbudowanego) oraz co najmniej 1 stanowisko na 25 m<sup>2</sup> powierzchni użytkowej towarzyszącej funkcji usługowej.
2. **Infrastruktura techniczna – zasady ogólne:**
    - 1) Dopuszcza się prowadzenie sieci infrastruktury technicznej w liniach rozgraniczających dróg i ulic po uzgodnieniu z zarządcą drogi oraz na warunkach określonych w przepisach szczególnych.
    - 2) Dopuszcza się możliwość realizacji urządzeń infrastruktury technicznej jako towarzyszących inwestycjom na terenach własnych inwestorów.
  3. **Zaopatrzenie w wodę:**
    - 1) Zaopatrzenie w wodę z wiejskiej sieci wodociągowej wsi Galowice.
    - 2) Przyłącza wodociągowe wpięte do rozdzielczej sieci wodociągowej zgodnie z przepisami odrębnymi i na warunkach uzgodnionych z zarządcą sieci.
  4. **Kanalizacja sanitarna:**
    - 1) Odprowadzenie ścieków bytowych systemem kanalizacji sanitarnej do komunalnej oczyszczalni ścieków w Żórawinie.
    - 2) Do czasu realizacji kanalizacji sanitarnej dopuszcza się stosowanie bezodpływowych zbiorników na nieczystości płynne (szamb) lub innych indywidualnych rozwiązań w zakresie oczyszczania ścieków pod warunkiem spełnienia wymagań przepisów odrębnych.
  5. **Kanalizacja deszczowa:**
    - 1) Odprowadzenie wód opadowych z pości dachowych i nawierzchni utwardzonych w granicach poszczególnych działek powierzchniowo, z zastosowaniem studni chłonnych na terenie własnym inwestora lub do kanalizacji deszczowej.
    - 2) Tereny, na których może dojść do zanieczyszczenia substancjami ropopochodnymi lub chemicznymi, należy utwardzić i skanalizować, zanieczyszczenia winny być zneutralizowane na terenie inwestora przed ich odprowadzeniem do kanalizacji deszczowej.
    - 3) Ustala się zakaz odprowadzania wód opadowych do rowów odwadniających drogi publiczne.
  6. **Elektroenergetyka:**
    - 1) Zasilanie odbiorców elektroenergetyczną kablową siecią niskiego napięcia.
    - 2) Ustala się lokalizację stacji transformatorowej w rejonie oznaczonym symbolem **E**.
    - 3) Zaleca się docelowo kablowanie napowietrznych odcinków sieci elektroenergetycznej prze-

biegających przez tereny przeznaczone na cele inwestycyjne.

- 4) Dopuszcza się w miarę potrzeb lokalizację stacji transformatorowych sytuowanych na terenach własnych inwestorów.

#### 7. **Zaopatrzenie w gaz:**

- 1) Dostawa gazu z rozdzielczej sieci gazowej, przyłączanie obiektów na zasadach określonych w Prawie Energetycznym, po spełnieniu warunków technicznych i ekonomicznych przyłączenia.
- 2) Rozdzielczą sieć gazową należy prowadzić w liniach rozgraniczających dróg (w chodnikach, poboczach i pasach zieleni) zgodnie z przepisami szczególnymi.
- 3) Dopuszcza się stosowanie indywidualnych zbiorników zaopatrzenia w gaz płynny, lokalizacja zbiorników i związanych z nimi instalacji zgodnie z wymogami przepisów odrębnych.

#### 8. **Zaopatrzenie w ciepło:**

Zaopatrzenie z indywidualnych źródeł zaopatrzenia w ciepło niepowodujących ponadnormatywnego zanieczyszczenia powietrza.

#### 9. **Telekomunikacja:**

- 1) Kablową siecią telekomunikacyjną, podłączenia nowych abonentów z lokalnej sieci rozdzielczej.
- 2) Rozwój sieci telekomunikacyjnej wynikający z kolejności rozbudowy obszarów planowanej zabudowy będzie następował staraniem i na koszt operatora sieci.

#### 10. **Usuwanie odpadów komunalnych:**

Obowiązują zasady usuwania i utylizacji odpadów określone w przepisach odrębnych i gminnych.

#### 11. **Melioracje:**

W przypadku naruszenia i uszkodzenia sieci drenażowej należy natychmiast powiadomić Dolnośląski Zarząd Melioracji i Urządzeń Wodnych oraz dokonać naprawy układu drenażowego pod nadzorem specjalisty ds. melioracji.

### § 7

#### **Tymczasowe sposoby zagospodarowania, urządzania i użytkowania terenów**

Dopuszcza się jako zagospodarowanie tymczasowe dotychczasowy sposób zagospodarowania terenów, bez możliwości wprowadzania trwałych obiektów budowlanych uniemożliwiających docelową realizację ustaleń planu.

### R o z d z i a ł III

#### **Ustalenia szczegółowe**

### § 8

**01 - 05 MN – przeznaczenie podstawowe – zabudowa mieszkaniowa jednorodzinna, z urządzeniami towarzyszącymi.**

#### 1. **Przeznaczenie dopuszczalne:**

Usługi nieuciążliwe nieprzekraczające 30% powierzchni całkowitej budynku mieszkalnego; usługi mogą być lokalizowane w adaptowanych pomieszczeniach budynku mieszkalnego, w pomieszczeniach dobudowanych lub w obiektach wolno stojących.

#### 2. **Zasady ochrony i kształtowania ładu przestrzennego:**

- 1) Ustala się obowiązek stosowania dachów spadowych o symetrycznym układzie połączeń dachowych; o spadkach 35°–45°, pokrycie dachów dachówką ceramiczną lub materiałem o fakturze dachówkopodobnej.
- 2) Ustala się zakaz stosowania dachów o połączeniach mijających się na wysokości kalenicy i zróżnicowanych wysokościach.
- 3) Wysokość zabudowy nie może przekroczyć 10 m od poziomu terenu do kalenicy.

#### 3. **Zasady ochrony środowiska, przyrody i krajobrazu kulturowego:**

- 1) Ustala się zakaz prowadzenia jako usług towarzyszących działalności handlu komisowego pojazdami mechanicznymi, usług naprawczych pojazdów mechanicznych (w tym blacharstwa, lakiernictwa usług wulkanizacyjnych), trwałego składowania surowców i materiałów masowych oraz lokalizowania obiektów i urządzeń związanych ze składowaniem, gospodarczym wykorzystaniem i utylizacją odpadów i surowców wtórnych.
- 2) Działalność usługowa nie może powodować ponadnormatywnych obciążeń środowiska uciążliwościami w zakresie hałasu, wibracji, emisji zanieczyszczeń pyłowych i gazowych, zanieczyszczenia wód podziemnych i powierzchniowych, promieniowania elektromagnetycznego poza granicami terenu, do którego inwestor posiada tytuł prawny.
- 3) Ustala się zakaz lokalizacji konstrukcji wieżowych związanych z urządzeniami przekaźnikowymi telekomunikacji.

#### 4. **Ochrona dziedzictwa kulturowego i zabytków oraz dóbr kultury współczesnej:**

W zakresie ochrony archeologicznej obowiązują ustalenia § 5.

#### 5. **Parametry i wskaźniki kształtowania zabudowy oraz zagospodarowania terenu:**

- 1) Ustala się nieprzekraczalne linie zabudowy od linii rozgraniczających dróg, zgodnie z oznaczeniami na rysunku planu, w następujących odległościach:
- a) 8 m od linii rozgraniczającej drogi (KDL 1/2).
- b) 6 m od linii rozgraniczających dróg KDD 1/2 i KDW.
- 2) Wskaźnik powierzchni zabudowy w stosunku do powierzchni działki – maksymalnie 0,3.
- 3) Ustala się zakaz realizacji bezpośrednich wjazdów na drogę powiatową nr 1956D (KDL 1/2) z terenów 01MN, 03MN i 05MN.

#### 6. **Szczegółowe zasady i warunki scalania i podziału nieruchomości:**

- 1) Oznaczone na rysunku planu proponowane podziały geodezyjne nie są obowiązujące.
- 2) Dopuszcza się wydzielanie na terenach MN niezabudowanych działek na cele infrastruktury technicznej związanej z zabudową mieszkaniową jednorodziną, np. stacji transformatorowej (oznaczonej jako lokalizacja orientacyjna symbolem E); lokalizację i wielkość wydzielonego terenu należy uzgodnić z operatorem sieci elektroenergetycznej. Działkę pod stację transformato-

rową należy wydzielić jednocześnie z podziałem terenów na poszczególne działki budowlane.

- 3) Dopuszcza się podział terenów na samodzielne działki budowlane przeznaczone pod zabudowę mieszkaniową jednorodzinną z zastrzeżeniem zachowania następujących minimalnych parametrów:
- Powierzchnia działki wyniesie nie mniej niż:
    - W zabudowie wolno stojącej = 800 m<sup>2</sup>
    - W zabudowie bliźniaczej = 400 m<sup>2</sup>
  - Szerokość działki mierzona w linii zabudowy wyniesie nie mniej niż:
    - W zabudowie wolno stojącej = 22 m
    - W zabudowie bliźniaczej = 11 m
- 4) Do działek wydzielanych w tzw. drugiej linii zabudowy należy wydzielić dojazd pieszo-jezdny o szerokości min. 5 m (w liniach podziału geodezyjnego).

#### § 9

**KDD 1/2 – przeznaczenie podstawowe – ulice/drogi publiczne klasy dojazdowej, z urządzeniami towarzyszącymi.**

**1. Przeznaczenie dopuszczalne:**

- Podziemne sieci infrastruktury technicznej realizowane wyłącznie za zgodą zarządcy drogi i zgodnie w wymaganiami przepisów odrębnych, zieleń urządzona.
- Dopuszcza się za zgodą zarządcy ulicy lokalizację urządzeń pomiarowo-kontrolnych związanych z podziemną infrastrukturą techniczną przy liniach rozgraniczających ulicy lub na terenie towarzyszącej zieleni urządzonej – lokalizacja tych urządzeń nie może powodować ograniczenia widoczności, powodować zagrożenia ruchu oraz utrudniać pieszym poruszanie się po chodnikach.

**2. Zasady ochrony i kształtowania ładu przestrzennego oraz wymagania wynikające z potrzeb kształtowania przestrzeni publicznych:**

- Ustala się zakaz lokalizacji trwałych i tymczasowych obiektów usługowych (kioski, pawilony itp.).
- Lokalizacja nośników reklamowych wyłącznie za zgodą i na warunkach określonych przez zarządcę drogi.

**3. Parametry i wskaźniki kształtowania zabudowy oraz zagospodarowania terenu:**

- Szerokość w liniach rozgraniczających – 10 m.
- Szerokość jezdni – minimum 5 m.
- Zalecany przekrój ulicy: 1 jezdni, 2 pasy ruchu, chodniki.

#### § 10

**01 – 03 KDW – przeznaczenie podstawowe – drogi wewnętrzne, z urządzeniami towarzyszącymi.**

**1. Przeznaczenie dopuszczalne:**

- Podziemne sieci infrastruktury technicznej realizowane za zgodą zarządców poszczególnych sieci i zgodnie w wymaganiami przepisów odrębnych, zieleń urządzona.
- Ustala się zakaz lokalizacji trwałych i tymczasowych obiektów usługowych (kioski, pawilony itp.).

**2. Parametry i wskaźniki kształtowania zabudowy oraz zagospodarowania terenu:**

- Szerokość w liniach rozgraniczających 10 m.
- Minimalna szerokość nawierzchni utwardzonej = 3,5 m.

#### § 11

W granicach obszaru objętego planem nie występują: obszary rehabilitacji istniejącej zabudowy i infrastruktury technicznej, obszary wymagające przekształceń lub rekultywacji, tereny przeznaczone pod budowę obiektów handlowych, o których mowa w art. 10 ust. 2 pkt 8 ustawy z dnia 23 marca 2003 r. o planowaniu i zagospodarowaniu przestrzennym, tereny służące organizacji imprez masowych oraz granice pomników zagłady wraz ze strefami ochronnymi, określone na podstawie ustawy z dnia 7 maja 1999 r. o ochronie terenów byłych hitlerowskich obozów zagłady.

### R o z d z i a ł IV

#### Ustalenia końcowe

#### § 12

Zgodnie z art. 15 ust. 2 pkt 12 i art. 36 ust. 4 ustawy o planowaniu i zagospodarowaniu przestrzennym ustala się stawki służące naliczaniu jednorazowej opłaty od wzrostu wartości nieruchomości:

- Dla terenów przeznaczonych na cele rozbudowy układu komunikacyjnego (**KDD 1/2, KDW 1/2**) oraz infrastruktury technicznej (**E**) – w wysokości 0,1%.
- Dla pozostałych terenów – w wysokości 20%.

#### § 13

Wykonanie niniejszej uchwały powierza się Wójtowi Gminy Żórawina.

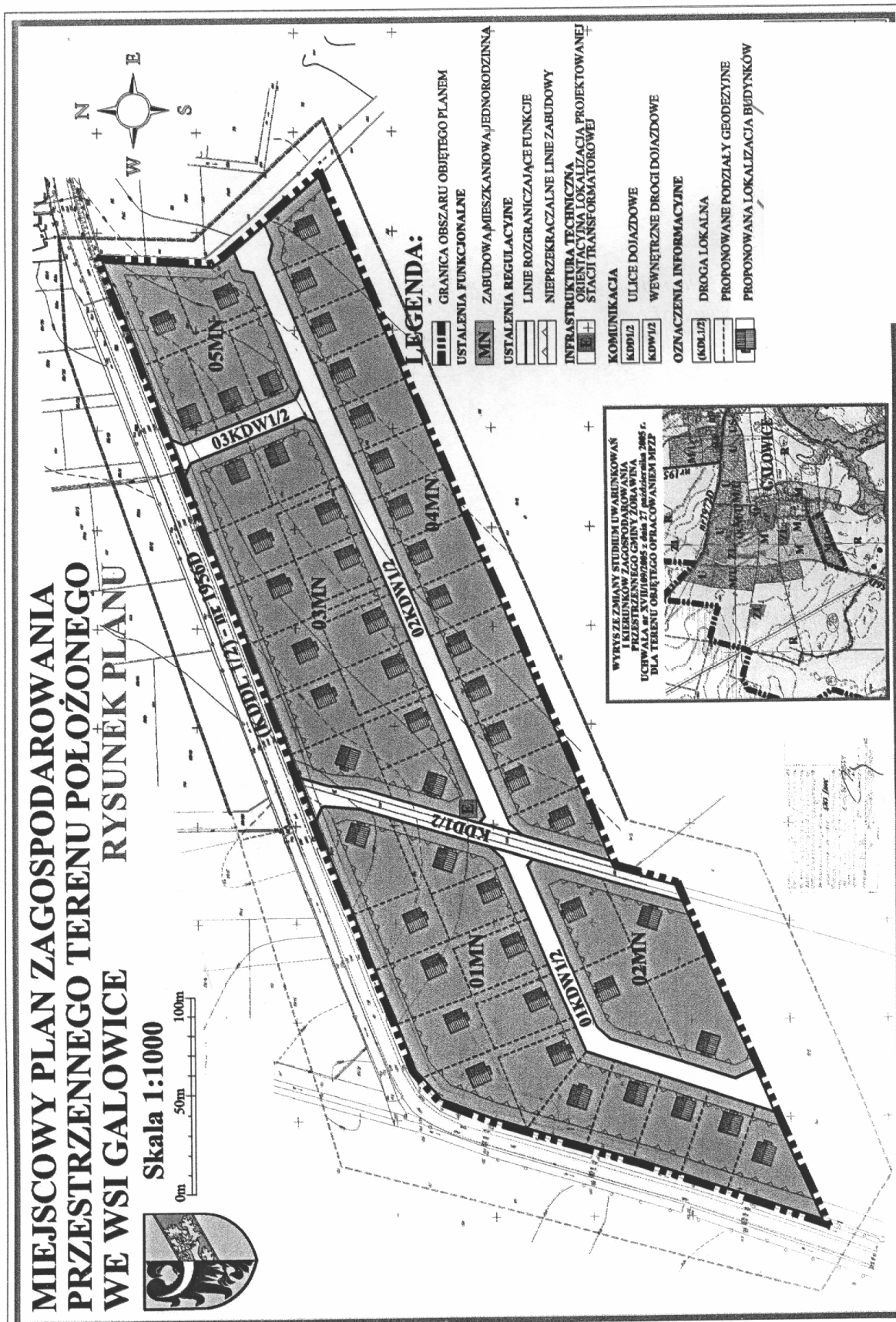
#### § 14

Uchwała wchodzi w życie po upływie 30 dni od daty ogłoszenia w Dzienniku Urzędowym Województwa Dolnośląskiego.

PRZEWODNICZĄCY  
RADY GMINY

LESZEK MARSZAŁEK

Załącznik nr 1 do uchwały Rady Gminy Żórawina z dnia 28 września 2007 r. (poz. 3505)



Załącznik nr 2 do uchwały Rady Gminy  
Żórawina z dnia 28 września 2007 r.  
(poz. 3505)

#### **ROZSTRZYGNIĘCIE**

**o sposobie rozpatrzenia uwag wniesionych do projektu miejscowego planu zagospodarowania przestrzennego terenu położonego we wsi Galowice podczas wyłożenia do publicznego wglądu**

Ze względu na brak uwag wniesionych do projektu planu podczas wyłożenia do publicznego wglądu Rada Gminy Żórawina nie dokonuje rozstrzygnięć wynikających z art. 20 ust. 1 ustawy z dnia 27 marca 2003 r. o planowaniu i zagospodarowaniu przestrzennym (Dz. U. Nr 80 z 2003 r., poz. 717 z późniejszymi zmianami).

Załącznik nr 3 do uchwały Rady Gminy  
Żórawina z dnia 28 września 2007 r.  
(poz. 3505)

#### **ROZSTRZYGNIĘCIE**

**o sposobie realizacji, zapisanych w miejscowym planie zagospodarowania przestrzennego terenu położonego we wsi Galowice, inwestycji z zakresu infrastruktury technicznej, które należą do zadań własnych gminy, oraz zasadach ich finansowania, zgodnie z przepisami o finansach publicznych**

Zgodnie z ustaleniami planu zawartymi w treści uchwały nie przewiduje się finansowania inwestycji z zakresu infrastruktury technicznej oraz kosztów wykupu gruntów przeznaczonych do realizacji zadań celu publicznego należących do zadań własnych gminy.

### **3506**

#### **UCHWAŁA RADY GMINY ŻÓRAWINA**

z dnia 28 września 2007 r.

**w sprawie uchwalenia miejscowego planu zagospodarowania przestrzennego terenu położonego we wsi Żórawina**

Na podstawie art. 18 ust. 2 pkt 5 ustawy z dnia 8 marca 1990 r. o samorządzie gminnym (tekst jednolity Dz. U. Nr 142 z 2001 r., poz. 1591), art. 3 i 20 ustawy z dnia 27 marca 2003 r. o planowaniu i zagospodarowaniu przestrzennym (Dz. U. Nr 80 z 2003 r., poz. 717 z późniejszymi zmianami), w związku z uchwałą nr XXIX/186/2006 r. Rady Gminy Żórawina z dnia 26 października 2006 r. w sprawie przystąpienia do sporządzenia miejscowego planu zagospodarowania przestrzennego terenu położonego we wsi Żórawina oraz po stwierdzeniu zgodności ze „Studium uwarunkowań i kierunków zagospodarowania przestrzennego gminy Żórawina” przyjętym uchwałą nr XVII/109/2005 Rady Gminy Żórawina z dnia 27 października 2005 r. Rada Gminy Żórawina uchwala, co następuje:



## § 1

1. Uchwała się miejscowy plan zagospodarowania przestrzennego terenu położonego we wsi Żórawina, zwany dalej planem.
2. Integralną częścią planu jest rysunek planu w skali 1:000 stanowiący załącznik nr 1 do uchwały.
3. Załącznikami do niniejszej uchwały są:
  - 1) Rozstrzygnięcie o sposobie rozpatrzenia uwag wniesionych do projektu planu stanowiące załącznik nr 2 do uchwały.
  - 2) Rozstrzygnięcie o sposobie realizacji, zapisanych w planie, inwestycji z zakresu infrastruktury technicznej, które należą do zadań własnych gminy, oraz o zasadach ich finansowania, zgodnie z przepisami o finansach publicznych, stanowiące załącznik nr 3 do uchwały.

## R o z d z i a ł I

## § 2

1. Plan obejmuje obszar położony w granicach obrębu geodezyjnego wsi Żórawina, położony między ul. Wrocławską, ul. Sportową i ciekami Żalina.
2. Granicę obszaru objętego planem określono na rysunku planu skali 1:1000 stanowiącym załącznik nr 1 do niniejszej uchwały.

## § 3

1. Obowiązującymi ustaleniami planu są następujące oznaczenia graficzne rysunku planu:
  - 1) Granice obszaru objętego planem.
  - 2) Linie rozgraniczające tereny o różnym przeznaczeniu (funkcjach) lub różnych zasadach zagospodarowania, wraz z oznaczeniami określającymi podstawowe przeznaczenie terenów.
  - 3) Nieprzekraczalne linie zabudowy.
2. Pozostałe oznaczenia graficzne rysunku planu nie stanowią obowiązujących ustaleń planu, mają znaczenie informacyjne.
3. Zmiana nazw własnych oznaczonych w niniejszej uchwale kursywą nie powoduje dezaktualizacji ustaleń planu.

## § 4

Ilekroć w niniejszej uchwale jest mowa o:

1. **Terenie** – należy przez to rozumieć obszar wyznaczony na rysunku planu liniami rozgraniczającymi, oznaczony symbolem określającym przeznaczenie podstawowe.
2. **Przepisach odrębnych** – należy przez to rozumieć przepisy ustaw wraz z aktami wykonawczymi.
3. **Przeznaczeniu podstawowym lub funkcji podstawowej** – należy przez to rozumieć takie przeznaczenie lub funkcję, które przeważają, tj. zajmują powyżej 50 % powierzchni terenu wydzielonego liniami rozgraniczającymi.
4. **Przeznaczeniu dopuszczalnym lub funkcji dopuszczalnej** – należy przez to rozumieć rodzaje przeznaczenia lub funkcję inną niż podstawowa, która uzupełnia lub wzbogaca przeznaczenie lub funkcję podstawową, jednocześnie nie kolidując z nią lub nie wykluczając możliwości zagospodarowania terenu w sposób określony przeznaczeniem podstawowym.

5. **Liniach rozgraniczających** – należy przez to rozumieć linie rozdzielające tereny o różnym przeznaczeniu (funkcji) lub różnych zasadach zagospodarowania.
6. **Nieprzekraczalnych liniach zabudowy** – należy przez to rozumieć linie wyznaczające dopuszczalne zbliżenie ściany frontowej obiektu kubaturowego do wskazanej linii rozgraniczającej danego terenu, regulacji tej nie podlegają wykusze, zadaszenia wejściowe, rampy i podesty, tarasy bez podpiwniczenia, schody i okapy; na terenach, dla których nie zostały określone linie zabudowy, należy stosować ogólne zasady lokalizacji obiektów określone w przepisach odrębnych.
7. **Infrastrukturze technicznej** – należy przez to rozumieć ogół podziemnych i nadziemnych urządzeń liniowych i kubaturowych służących zaopatrzeniu w wodę, odprowadzeniu ścieków i wód opadowych, zaopatrzeniu w energię elektryczną, gaz i ciepło, telekomunikacji.
8. **Zagospodarowaniu tymczasowym** – należy przez to rozumieć sposoby zagospodarowania terenu do czasu realizacji przeznaczenia lub funkcji podstawowej lub dopuszczalnej, określonej w planie.
9. **Urządzeniach towarzyszących** – należy przez to rozumieć obiekty technicznego wyposażenia, dojazdy i dojścia, parkingi i garaże, budynki gospodarcze, wiaty i zadaszenia, małą architekturę, oczka wodne o charakterze rekreacyjnym lub ozdobnym oraz inne urządzenia pełniące służebną rolę wobec funkcji określonych w przeznaczeniu podstawowym lub dopuszczalnym.

## R o z d z i a ł II

## Ustalenia ogólne

## § 5

**Zasady ochrony dziedzictwa kulturowego i zabytków oraz dóbr kultury współczesnej**

1. Inwestor zobowiązany jest do pisemnego powiadomienia Dolnośląskiego Wojewódzkiego Konserwatora Zabytków o terminie rozpoczęcia i zakończenia prac ziemnych z 7-dniowym wyprzedzeniem.
2. W przypadku wystąpienia zabytków i obiektów archeologicznych wymagane jest podjęcie ratowniczych badań wykopaliskowych za zezwoleniem Dolnośląskiego Wojewódzkiego Konserwatora Zabytków.

## § 6

**Zasady modernizacji, rozbudowy i budowy systemów komunikacji i infrastruktury technicznej****1. Komunikacja:**

- 1) Do czasu realizacji projektowanych odcinków dróg dopuszcza się dotychczasowy sposób zagospodarowania terenów, bez możliwości wprowadzania obiektów budowlanych uniemożliwiających docelową realizację ustaleń planu.
- 2) Dopuszcza się etapowanie budowy projektowanych odcinków dróg oraz modernizacji lub rozbudowy dróg istniejących, w zakresie ich parametrów i realizacji poszczególnych odcinków.

- 3) W liniach rozgraniczających dróg dopuszcza się prowadzenie sieci infrastruktury technicznej po uzgodnieniu z zarządcą drogi oraz na warunkach określonych w przepisach odrębnych.
  - 4) Realizacja nowych oraz przebudowa istniejących włączy komunikacyjnych z terenów przeznaczonych pod zabudowę wymaga uzgodnienia z zarządcą drogi.
  - 5) Zagospodarowanie terenów w rejonie skrzyżowań dróg, a w szczególności ogrodzenia i nasadzenia zieleni nie mogą powodować ograniczenia widoczności i pogarszać parametrów trójkątów widoczności wyznaczanych zgodnie z obowiązującymi przepisami szczególnymi.
  - 6) Ustala się obowiązek zapewnienia w granicach poszczególnych terenów odpowiedniej liczby miejsc postojowych w następujących ilościach:
    - a) nie mniej niż 1 stanowisko postojowe na 1 mieszkanie w zabudowie mieszkaniowej jednorodzinnej (tereny MN) – warunek ten uznaje się za spełniony w przypadku lokalizacji na terenie działki garażu (wolno stojącego lub wbudowanego).
    - b) nie mniej niż 2 stanowiska postojowe na 1 mieszkanie w zabudowie mieszkaniowo-usługowej (teren MN/U) – warunek ten uznaje się za spełniony w przypadku lokalizacji na terenie działki garażu (wolno stojącego lub wbudowanego) oraz co najmniej 1 stanowisko na 25 m<sup>2</sup> powierzchni użytkowej funkcji usługowej.
- 2. Infrastruktura techniczna – zasady ogólne:**
- 1) Dopuszcza się prowadzenie sieci infrastruktury technicznej w liniach rozgraniczających dróg i ulic po uzgodnieniu z zarządcą drogi oraz na warunkach określonych w przepisach szczególnych.
  - 2) Dopuszcza się możliwość realizacji urządzeń infrastruktury technicznej jako towarzyszących inwestycjom na terenach własnych inwestorów.
- 3. Zaopatrzenie w wodę:**
- 1) Zaopatrzenie w wodę z wiejskiej sieci wodociągowej wsi Żórawina.
  - 2) Przyłącza wodociągowe wpięte do rozdzielczej sieci wodociągowej zgodnie z przepisami odrębnymi i na warunkach uzgodnionych z zarządcą sieci.
- 4. Kanalizacja sanitarna:**
- 1) Odprowadzenie ścieków bytowych systemem kanalizacji sanitarnej do komunalnej oczyszczalni ścieków w Żórawinie.
  - 2) Do czasu realizacji kanalizacji sanitarnej dopuszcza się stosowanie bezodpływowych zbiorników na nieczystości płynne (szamb) lub innych indywidualnych rozwiązań w zakresie oczyszczania ścieków pod warunkiem spełnienia wymagań przepisów odrębnych.
- 5. Kanalizacja deszczowa:**
- 1) Odprowadzenie wód opadowych z połączy dachowych i nawierzchni utwardzonych w granicach poszczególnych działek powierzchniowo, z zastosowaniem studni chłonnych na terenie własnym inwestora lub do kanalizacji deszczowej.
  - 2) Tereny, na których może dojść do zanieczyszczenia substancjami ropopochodnymi lub chemicznymi, należy utwardzić i skanalizować, zanieczyszczenia winny być zneutralizowane na terenie inwestora przed ich odprowadzeniem do kanalizacji deszczowej.
  - 3) Ustala się zakaz odprowadzania wód opadowych do rowów odwadniających drogi publiczne.
- 6. Elektroenergetyka:**
- 1) Zasilanie odbiorców elektroenergetyczną kablową siecią niskiego napięcia.
  - 2) Ustala się lokalizację stacji transformatorowej w rejonie oznaczonym symbolem **E**.
  - 3) Zaleca się docelowo kablowne napowietrznych odcinków sieci elektroenergetycznej przebiegających przez tereny przeznaczone na cele inwestycyjne.
  - 4) Dopuszcza się w miarę potrzeb lokalizację stacji transformatorowych sytuowanych na terenach własnych inwestorów.
- 7. Zaopatrzenie w gaz:**
- 1) Dostawa gazu z rozdzielczej sieci gazowej, przyłączanie obiektów na zasadach określonych w Prawie Energetycznym, po spełnieniu warunków technicznych i ekonomicznych przyłączenia.
  - 2) Rozdzielczą sieć gazową należy prowadzić w liniach rozgraniczających dróg (w chodnikach, poboczach i pasach zieleni) zgodnie z przepisami szczególnymi.
  - 3) Dopuszcza się stosowanie indywidualnych zbiorników zaopatrzenia w gaz płynny, lokalizacja zbiorników w związku z nimi instalacji zgodnie z wymogami przepisów odrębnych.
- 8. Zaopatrzenie w ciepło:**  
Zaopatrzenie z indywidualnych źródeł zaopatrzenia w ciepło niepowodujących ponadnormatywnego zanieczyszczenia powietrza.
- 9. Telekomunikacja:**
- 1) Kablową siecią telekomunikacyjną, podłączenia nowych abonentów z lokalnej sieci rozdzielczej.
  - 2) Rozwój sieci telekomunikacyjnej wynikający z kolejności rozbudowy obszarów planowanej zabudowy będzie następował staraniem i na koszt operatora sieci.
- 10. Usuwanie odpadów komunalnych:**  
Obowiązują zasady usuwania i utylizacji odpadów określone w przepisach odrębnych i gminnych.
- 11. Melioracje:**  
W przypadku naruszenia i uszkodzenia sieci drenażowej należy natychmiast powiadomić Dolnośląski Zarząd Melioracji i Urządzeń Wodnych oraz dokonać naprawy układu drenażowego pod nadzorem specjalisty ds. melioracji.

§ 7

**Tymczasowe sposoby zagospodarowania, urządzania i użytkowania terenów**

Dopuszcza się jako zagospodarowanie tymczasowe dotychczasowy sposób zagospodarowania terenów, bez możliwości wprowadzania trwałych obiektów budowlanych uniemożliwiających docelową realizację ustaleń planu.

## R o z d z i a ł III

## Ustalenia szczegółowe

## § 8

**01 - 06 MN – przeznaczenie podstawowe – zabudowa mieszkaniowa jednorodzinna**, z urządzeniami towarzyszącymi.

**1. Przeznaczenie dopuszczalne:**

Usługi nieuciążliwe nieprzekraczające 30% powierzchni całkowitej budynku mieszkalnego; usługi mogą być lokalizowane w adaptowanych pomieszczeniach budynku mieszkalnego, w pomieszczeniach dobudowanych lub w obiektach wolno stojących.

**2. Zasady ochrony i kształtowania ładu przestrzennego:**

1) Ustala się obowiązek stosowania dachów spadowych o symetrycznym układzie połąci dachowych; o spadkach 35°–45°, pokrycie dachów dachówką ceramiczną lub materiałem o fakturze dachówkopodobnej.

2) Ustala się zakaz stosowania dachów o połaciach mijających się na wysokości kalenicy i zróżnicowanych wysokościach.

3) Wysokość zabudowy nie może przekroczyć 8 m od poziomu terenu do kalenicy.

**3. Zasady ochrony środowiska, przyrody i krajobrazu kulturowego:**

1) Ustala się zakaz prowadzenia działalności handlu komisowego pojazdami mechanicznymi, usług naprawczych pojazdów mechanicznych (w tym blacharstwa, lakiernictwa usług wulkanizacyjnych), trwałego składowania surowców i materiałów masowych oraz lokalizowania obiektów i urządzeń związanych ze składowaniem, gospodarczym wykorzystaniem i utylizacją odpadów i surowców wtórnych.

2) Działalność usługowa nie może powodować ponadnormatywnych obciążeń środowiska uciążliwościami w zakresie hałasu, wibracji, emisji zanieczyszczeń pyłowych i gazowych, zanieczyszczenia wód podziemnych i powierzchniowych, promieniowania elektromagnetycznego poza granicami terenu, do którego inwestor posiada tytuł prawny.

3) Ustala się zakaz lokalizacji konstrukcji wieżowych związanych z urządzeniami przekaźnikowymi telekomunikacji.

**4. Ochrona dziedzictwa kulturowego i zabytków oraz dóbr kultury współczesnej:**

W zakresie ochrony archeologicznej obowiązują ustalenia § 5.

**5. Parametry i wskaźniki kształtowania zabudowy oraz zagospodarowania terenu:**

1) Ustala się nieprzekraczalne linie zabudowy od linii rozgraniczających dróg, zgodnie z oznaczeniami na rysunku planu, w następujących odległościach:

a) 6–7 m od linii rozgraniczającej drogi **KDZ 1/2**.

b) 6 m od linii rozgraniczającej drogi **KDD 1/2**.

c) 6 m od linii rozgraniczających ciągów pieszo-jezdnymi **KDD 1/2**.

2) Wskaźnik powierzchni zabudowy w stosunku do powierzchni działki – maksymalnie 0,3.

3) Ustala się zakaz realizacji bezpośrednich wjazdów na drogę **KDZ 1/2** (nr 1954D) z terenów poszczególnych posesji.

**6. Szczegółowe zasady i warunki scalania i podziału nieruchomości:**

1) Oznaczone na rysunku planu proponowane podziały geodezyjne nie są obowiązujące.

2) Dopuszcza się wydzielanie na terenach **MN** niezbędnych działek na cele infrastruktury technicznej związanej z zabudową mieszkaniową jednorodziną, np. stacji transformatorowej; lokalizację i wielkość wydzielonego terenu należy uzgodnić z operatorem sieci elektroenergetycznej.

3) Dopuszcza się podział terenów na samodzielne działki budowlane przeznaczone pod zabudowę mieszkaniową jednorodziną z zastrzeżeniem zachowania następujących minimalnych parametrów:

a) Powierzchnia działki wyniesie nie mniej niż:

– W zabudowie wolno stojącej = 700 m<sup>2</sup>

– W zabudowie bliźniaczej = 420 m<sup>2</sup>

b) Szerokość działki mierzona w linii zabudowy wyniesie nie mniej niż:

– W zabudowie wolno stojącej = 22 m

– W zabudowie bliźniaczej = 11 m

4) Do działek wydzielanych w tzw. drugiej linii zabudowy należy wydzielić dojazd pieszo-jezdnymi o szerokości min. 5 m (w liniach podziału geodezyjnego).

## § 9

**E – przeznaczenie podstawowe – stacja transformatorowa.****1. Przeznaczenie dopuszczalne:**

Sieci i urządzenia infrastruktury technicznej realizowanie zgodnie w wymaganiami przepisów odrębnych.

**2. Zasady ochrony środowiska, przyrody i krajobrazu kulturowego:**

Eksploatacja urządzeń elektroenergetycznych nie może powodować zagrożenia dla sąsiadującej zabudowy mieszkaniowej w zakresie ponadnormatywnego promieniowania elektromagnetycznego oraz stwarzać zagrożenia pożarowego.

## § 10

**KDZ 1/2 – przeznaczenie podstawowe – droga publiczna klasy zbiorczej**, z urządzeniami towarzyszącymi.**1. Przeznaczenie dopuszczalne:**

1) Podziemne sieci infrastruktury technicznej realizowane wyłącznie za zgodą zarządcy drogi i zgodnie w wymaganiami przepisów odrębnych.

2) Dopuszcza się za zgodą zarządcy ulicy lokalizację urządzeń pomiarowo-kontrolnych związanych z podziemną infrastrukturą techniczną w liniach rozgraniczających ulicy – lokalizacja tych urządzeń nie może powodować ograniczenia widoczności, powodować zagrożenia ruchu oraz utrudniać poruszanie się po ciągach pieszych.

3) Zieleni urządzona.

**2. Zasady ochrony i kształtowania ładu przestrzennego oraz wymagania wynikające z potrzeb kształtowania przestrzeni publicznych:**

- 1) Ustala się zakaz lokalizacji trwałych i tymczasowych obiektów usługowych (kioski, pawilony itp.).
  - 2) Ustala się zakaz lokalizacji nośników reklamowych, reklam.
- 3. Parametry i wskaźniki kształtowania zabudowy oraz zagospodarowania terenu:**
- 1) Szerokość w liniach rozgraniczających – 18–20 m w istniejących granicach geodezyjnych.
  - 2) Szerokość jezdni – 6–7 m.
  - 3) Podstawowy przekrój ulicy: jezdnia o 2 pasach ruchu z ciągami pieszymi.
  - 4) W przypadku przebudowy w rejonie włączeń terenów **01 KDL 1/2** i **03 KDL 1/2** jezdnie z wydzielonymi pasami do lewoskrętów i ciągi piesze.
  - 5) Ustala się zakaz włączeń z sąsiadujących terenów **01MN**, **05MN** na teren **KDZ 1/2**.
  - 6) Włączenia terenów **01KDL 1/2**, **03KDL1/2**, **03KDX** do drogi **KDZ 1/2** wyłącznie na warunkach określonych przez zarządcę drogi.
  - 7) Przy wzroście natężenia ruchu, po zmianach przeznaczenia terenów, włączenia wewnętrznych układów komunikacyjnych do drogi **KDZ 1/2** wymagać będą jej przebudowy na warunkach określonych przez zarządcę drogi oraz zgodnie z wymogami przepisów odrębnych.

## § 11

**01 – 03 KDL 1/2 – przeznaczenie podstawowe – ulice/drogi publiczne klasy lokalnej**, z urządzeniami towarzyszącymi.

- 1. Przeznaczenie dopuszczalne:**
- 1) Podziemne sieci infrastruktury technicznej realizowane wyłącznie za zgodą zarządcy drogi i zgodnie w wymaganiami przepisów odrębnych, zieleń urządzona.
  - 2) Dopuszcza się za zgodą zarządcy ulicy lokalizację urządzeń pomiarowo-kontrolnych związanych z podziemną infrastrukturą techniczną przy liniach rozgraniczających ulicy lub na terenie towarzyszącej zieleni urządzonej – lokalizacja tych urządzeń nie może powodować ograniczenia widoczności, powodować zagrożenia ruchu oraz utrudniać pieszym poruszanie się po chodnikach.
- 2. Zasady ochrony i kształtowania ładu przestrzennego oraz wymagania wynikające z potrzeb kształtowania przestrzeni publicznych:**
- 1) Ustala się zakaz lokalizacji trwałych i tymczasowych obiektów usługowych (kioski, pawilony itp.).
  - 2) Lokalizacja nośników reklamowych wyłącznie za zgodą i na warunkach określonych przez zarządcę drogi.
- 3. Parametry i wskaźniki kształtowania zabudowy oraz zagospodarowania terenu:**
- 1) Szerokość w liniach rozgraniczających – 20 m.
  - 2) Szerokość jezdni – minimum 6 m.
  - 3) Przekrój ulicy: 1 jezdnie, 2 pasy ruchu, chodniki.

## § 12

**01 – 04 KDD 1/2 – przeznaczenie podstawowe – ulice/drogi publiczne klasy dojazdowej**, z urządzeniami towarzyszącymi.

**1. Przeznaczenie dopuszczalne:**

- 1) Podziemne sieci infrastruktury technicznej realizowane wyłącznie za zgodą zarządcy drogi i zgodnie w wymaganiami przepisów odrębnych, zieleń urządzona.
- 2) Dopuszcza się za zgodą zarządcy ulicy lokalizację urządzeń pomiarowo-kontrolnych związanych z podziemną infrastrukturą techniczną przy liniach rozgraniczających ulicy lub na terenie towarzyszącej zieleni urządzonej – lokalizacja tych urządzeń nie może powodować ograniczenia widoczności, powodować zagrożenia ruchu oraz utrudniać pieszym poruszanie się po chodnikach.

**2. Zasady ochrony i kształtowania ładu przestrzennego oraz wymagania wynikające z potrzeb kształtowania przestrzeni publicznych:**

- 1) Ustala się zakaz lokalizacji trwałych i tymczasowych obiektów usługowych (kioski, pawilony itp.).
- 2) Lokalizacja nośników reklamowych wyłącznie za zgodą i na warunkach określonych przez zarządcę drogi.

**3. Parametry i wskaźniki kształtowania zabudowy oraz zagospodarowania terenu:**

- 1) Szerokość w liniach rozgraniczających – 10 m.
- 2) Szerokość jezdni – minimum 5 m.
- 3) Przekrój ulicy: 1 jezdnie, 2 pasy ruchu, chodniki.

## § 13

**01 – 03 KDX – przeznaczenie podstawowe – ciągi pieszo-jezdne**, z urządzeniami towarzyszącymi.

**1. Przeznaczenie dopuszczalne:**

Podziemne sieci infrastruktury technicznej realizowane za zgodą zarządcy drogi i zgodnie w wymaganiami przepisów odrębnych, zieleń urządzona.

**2. Zasady ochrony i kształtowania ładu przestrzennego oraz wymagania wynikające z potrzeb kształtowania przestrzeni publicznych:**

- 1) Ustala się zakaz lokalizacji trwałych i tymczasowych obiektów usługowych (kioski, pawilony itp.).
- 2) Ustala się zakaz lokalizacji nośników reklamowych.

**3. Parametry i wskaźniki kształtowania zabudowy oraz zagospodarowania terenu:**

- 1) Szerokość w liniach rozgraniczających 5 m.
- 2) Minimalna szerokość nawierzchni utwardzonej = 3,5 m.

## § 14

W granicach obszaru objętego planem nie występują: obszary rehabilitacji istniejącej zabudowy i infrastruktury technicznej, obszary wymagające przekształceń lub rekultywacji, tereny przeznaczone pod budowę obiektów handlowych, o których mowa w art. 10 ust. 2 pkt 8 ustawy z dnia 23 marca 2003 r. o planowaniu i zagospodarowaniu przestrzennym, tereny służące organizacji imprez masowych oraz granice pomników zglądy wraz ze strefami ochronnymi, określone na podstawie ustawy z dnia 7 maja 1999 r. o ochronie terenów byłych hitlerowskich obozów zglądy.

R o z d z i a ł IV

**Ustalenia końcowe**

§ 15

Zgodnie z art. 15 ust. 2 pkt 12 i art. 36 ust. 4 ustawy o planowaniu i zagospodarowaniu przestrzennym ustala się stawki służące naliczaniu jednorazowej opłaty od wzrostu wartości nieruchomości:

1. Dla terenów przeznaczonych na cele rozbudowy układu komunikacji publicznej (**KDL 1/2, KDD 1/2, KDX**) i infrastruktury technicznej (**E**) – w wysokości 0,1%.
2. Dla pozostałych terenów – w wysokości 20%.

§ 16

Wykonanie niniejszej uchwały powierza się Wójtowi Gminy Żórawina.

§ 17

Uchwała wchodzi w życie po upływie 30 dni od daty ogłoszenia w Dzienniku Urzędowym Województwa Dolnośląskiego.

PRZEWODNICZĄCY  
RADY GMINY

*LESZEK MARSZAŁEK*


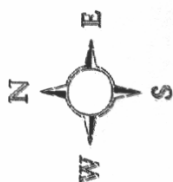
Załącznik nr 1 do uchwały Rady Gminy Żórawina z dnia 28 września 2007 r. (poz. 3506)

# MIEJSCOWY PLAN ZAGOSPODAROWANIA PRZESTRZENNEGO TERENU POŁOŻONEGO WE WSI ŻÓRAWINA



## RYСУNEK PLANU

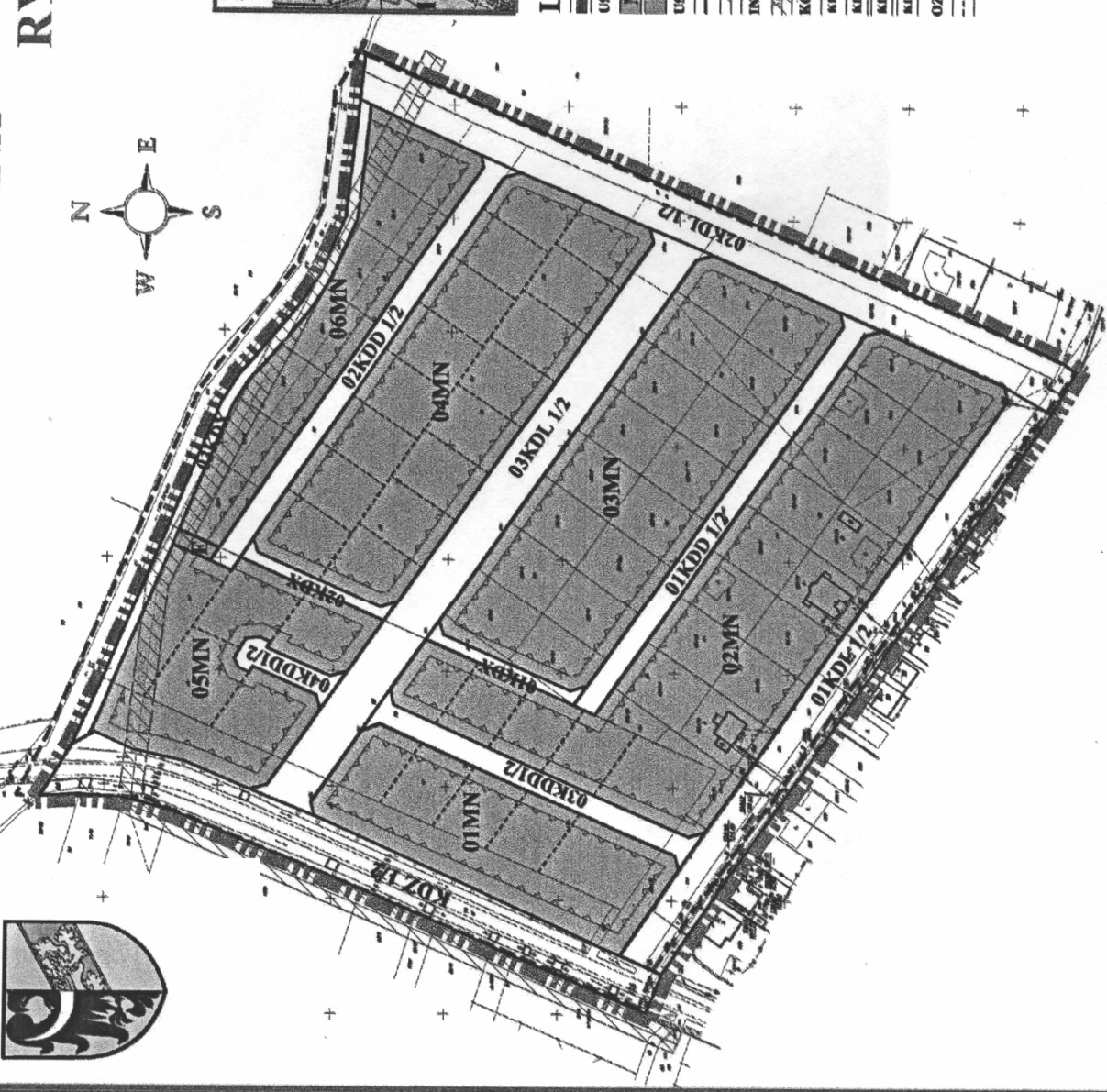
Skala 1:1000



WYBYSZ ZMIANY STUDIUM UWARUNKOWAŃ I KIERUNKÓW ZAGOSPODAROWANIA PRZESTRZENNEGO GMINY ŻÓRAWINA UCHWAŁA Nr XVII/109/2005 z dnia 27 października 2005 r. DLA TERENU OBRĘBIEGO OPRACOWANIEK MIEZP

### LEGENDA:

- GRANICA OBSZARU OBRĘBIEGO PLANEM
- USTALENIA FUNKCYONALNE
- ZABUDOWA MIESZKANIOWA JEDNORODZINNA
- STACJA TRANSFORMATOROWA
- USTALENIA REGULACYJNE
- LINIE ROZGRANICZAJĄCE FUNKCJE
- NIEPRZEKŁADALNE LINIE ZARUDOWY INFRASTRUKTURA TECHNICZNA
- ISTNIEJĄCA LINIA ELEKTROENERGETYCZNA SN 20KV WKRAJ ZE STREFY OCHRONY
- KOMUNIKACJA
- ULICE ZBIORCZE
- ULICE LOKALNE
- ULICE DOJAZDOWE
- CIĄGI PIESZO-JEZDNE
- OZNACZENIA INFORMACYJNE
- PROPONOWANE PODZIĄCY GEODEZYJNE



**Załącznik nr 2 do uchwały Rady  
Gminy Żórawina z dnia 28 września  
2007 r. (poz. 3506)**

#### **ROZSTRZYGNIĘCIE**

**o sposobie rozpatrzenia uwag wniesionych do projektu miejscowego planu zagospodarowania przestrzennego terenu położonego we wsi Żórawina podczas wyłożenia do publicznego wglądu**

Ze względu na brak uwag wniesionych do projektu planu podczas wyłożenia do publicznego wglądu Rada Gminy Żórawina nie dokonuje rozstrzygnięć wynikających z art. 20 ust. 1 ustawy z dnia 27 marca 2003 r. o planowaniu i zagospodarowaniu przestrzennym (Dz. U. Nr 80 z 2003 r., poz. 717 z późniejszymi zmianami).

**Załącznik nr 3 do uchwały Rady  
Gminy Żórawina z dnia 28 września  
2007 r. (poz. 3506)**

#### **ROZSTRZYGNIĘCIE**

**o sposobie realizacji, zapisanych w miejscowym planie zagospodarowania przestrzennego terenu położonego we wsi Żórawina, inwestycji z zakresu infrastruktury technicznej, które należą do zadań własnych gminy, oraz zasadach ich finansowania, zgodnie z przepisami o finansach publicznych**

##### **§ 1**

Zgodnie z ustaleniami planu zawartymi w treści uchwały ustala się realizację inwestycji z zakresu infrastruktury technicznej należących do zadań własnych gminy polegających na budowie sieci wodociągowej i sieci kanalizacyjnej oraz budowie dróg gminnych.

##### **§ 2**

1. Ustala się, że źródłem finansowania inwestycji, o których mowa w § 1, będą:
  - 1) Środki własne gminy.
  - 2) Środki pozyskane z funduszy Unii Europejskiej.
  - 3) Środki pozyskane z Funduszu Ochrony Środowiska i Gospodarki Wodnej.
  - 4) Kredyt bankowy.
  - 5) Emisja obligacji komunalnych.
2. Ustala się możliwość wykorzystania innych źródeł finansowania niewymienionych w ust. 1, w tym również finansowania inwestycji ze środków prywatnych.

##### **§ 3**

Wykonanie finansowania inwestycji powierza się Wójtowi Gminy Żórawina.

## 3507

## UCHWAŁA RADY GMINY ŻÓRAWINA

z dnia 28 września 2007 r.

**w sprawie uchwalenia miejscowego planu zagospodarowania przestrzennego terenu położonego we wsi Żórawina**

Na podstawie art. 18 ust. 2 pkt 5 ustawy z dnia 8 marca 1990 r. o samorządzie gminnym (tekst jednolity Dz. U. Nr 142 z 2001 r., poz. 1591), art. 3 i 20 ustawy z dnia 27 marca 2003 r. o planowaniu i zagospodarowaniu przestrzennym (Dz. U. Nr 80 z 2003 r., poz. 717 z późniejszymi zmianami), w związku z uchwałą nr XXV/164/2006 r. Rady Gminy Żórawina z dnia 5 czerwca 2006 r. w sprawie przystąpienia do sporządzenia miejscowego planu zagospodarowania przestrzennego terenu położonego we wsi Żórawina oraz po stwierdzeniu zgodności ze „Studium uwarunkowań i kierunków zagospodarowania przestrzennego gminy Żórawina” przyjętym uchwałą nr XVII/109/2005 Rady Gminy Żórawina z dnia 27 października 2005 r. Rada Gminy Żórawina uchwala, co następuje:

## § 1

1. Uchwala się miejscowy plan zagospodarowania przestrzennego terenu położonego we wsi Żórawina, zwany dalej planem.
2. Integralną częścią planu jest rysunek planu w skali 1:1000 stanowiący załącznik nr 1 do uchwały.
3. Załącznikami do niniejszej uchwały są:
  - 1) Rozstrzygnięcie o sposobie rozpatrzenia uwag wniesionych do projektu planu stanowiące załącznik nr 2 do uchwały.
  - 2) Rozstrzygnięcie o sposobie realizacji, zapisanych w planie, inwestycji z zakresu infrastruktury technicznej, które należą do zadań własnych gminy, oraz o zasadach ich finansowania, zgodnie z przepisami o finansach publicznych, stanowiące załącznik nr 3 do uchwały.

## R o z d z i a ł I

## § 2

1. Plan obejmuje obszar położony w granicach obrębu geodezyjnego wsi Żórawina, położony między al. Niepodległości i ciekim Żórawka.
2. Granicę obszaru objętego planem określono na rysunku planu skali 1:1000 stanowiącym załącznik nr 1 do niniejszej uchwały.

## § 3

1. Obowiązującymi ustaleniami planu są następujące oznaczenia graficzne rysunku planu:
  - 1) Granice obszaru objętego planem.
  - 2) Linie rozgraniczające tereny o różnym przeznaczeniu (funkcjach) lub różnych zasadach zagospodarowania, wraz z oznaczeniami określającymi podstawowe przeznaczenie terenów.
  - 3) Nieprzekraczalne linie zabudowy.
2. Pozostałe oznaczenia graficzne rysunku planu nie stanowią obowiązujących ustaleń planu, mają znaczenie informacyjne.
3. Zmiana nazw własnych oznaczonych w niniejszej uchwale kursywą nie powoduje dezaktualizacji ustaleń planu.

## § 4

Ilekroć w niniejszej uchwale jest mowa o:

1. **Terenie** – należy przez to rozumieć obszar wyznaczony na rysunku planu liniami rozgraniczającymi, oznaczony symbolem określającym przeznaczenie podstawowe.
2. **Przepisach odrębnych** – należy przez to rozumieć przepisy ustaw wraz z aktami wykonawczymi.
3. **Przeznaczeniu podstawowym lub funkcji podstawowej** – należy przez to rozumieć takie przeznaczenie lub funkcję, które przeważają, tj. zajmują powyżej 50% powierzchni terenu wydzielonego liniami rozgraniczającymi.
4. **Przeznaczeniu dopuszczalnym lub funkcji dopuszczalnej** – należy przez to rozumieć rodzaje przeznaczenia lub funkcję inną niż podstawowa, która uzupełnia lub wzbogaca przeznaczenie lub funkcję podstawową, jednocześnie nie kolidując z nią lub nie wykluczając możliwości zagospodarowania terenu w sposób określony przeznaczeniem podstawowym.
5. **Liniach rozgraniczających** – należy przez to rozumieć linie rozdzielające tereny o różnym przeznaczeniu (funkcji) lub różnych zasadach zagospodarowania.
6. **Nieprzekraczalnych liniach zabudowy** – należy przez to rozumieć linie wyznaczające dopuszczalne zbliżenie ściany frontowej obiektu kubaturowego do wskazanej linii rozgraniczającej danego terenu, regulacji tej nie podlegają wykusze, zadaszenia wejściowe, rampy i podesty, tarasy bez podpiwniczenia, schody i okapy; na terenach, dla których nie zostały określone linie zabudowy, należy stosować ogólne zasady lokalizacji obiektów określone w przepisach odrębnych.
7. **Infrastrukturze technicznej** – należy przez to rozumieć ogół podziemnych i nadziemnych urządzeń liniowych i kubaturowych służących zaopatrzeniu w wodę, odprowadzeniu ścieków i wód opadowych, zaopatrzeniu w energię elektryczną, gaz i ciepło, telekomunikacji.
8. **Zagospodarowaniu tymczasowym** – należy przez to rozumieć sposoby zagospodarowania terenu do czasu realizacji przeznaczenia lub funkcji podstawowej lub dopuszczalnej, określonej w planie.



9. **Urządzeniach towarzyszących** – należy przez to rozumieć obiekty technicznego wyposażenia, dojazdy i dojścia, parkingi i garaże, budynki gospodarcze, wiaty i zadaszenia, małą architekturę, oczka wodne o charakterze rekreacyjnym lub ozdobnym oraz inne urządzenia pełniące służebną rolę wobec funkcji określonych w przeznaczeniu podstawowym lub dopuszczalnym.

## R o z d z i a ł II

### Ustalenia ogólne

#### § 5

#### Zasady ochrony dziedzictwa kulturowego i zabytków oraz dóbr kultury współczesnej

1. Inwestor zobowiązany jest do pisemnego powiadomienia Dolnośląskiego Wojewódzkiego Konserwatora Zabytków o terminie rozpoczęcia i zakończenia prac ziemnych z 7-dniowym wyprzedzeniem.
2. W przypadku wystąpienia zabytków i obiektów archeologicznych wymagane jest podjęcie ratowniczych badań wykopaliskowych za zezwoleniem Dolnośląskiego Wojewódzkiego Konserwatora Zabytków.

#### § 6

#### Szczególne warunki zagospodarowania terenów oraz ograniczenia w ich użytkowaniu

##### 1. Napowietrzne linie elektroenergetyczne:

- 1) W oznaczonych na rysunku planu strefach ograniczeń zabudowy i zagospodarowania terenu napowietrznych linii elektroenergetycznych średniego napięcia SN 20kV, w odległości do 5 m od osi linii ustala się zakaz lokalizacji obiektów z pomieszczeniami przeznaczonymi na stały pobyt ludzi, lokalizacja innych obiektów (gospodarczych, garaży itp.) wymaga uzgodnienia z zarządcą sieci.
  - 2) W przypadku skablowania lub przełożenia linii elektroenergetycznych SN 20 kV oznaczona na rysunku planu strefa ochronna ulega zmniejszeniu lub przestaje obowiązywać, stosownie do zaistniałej zmiany i zgodnie z obowiązującymi przepisami odrębnymi.
2. W oznaczonej na rysunku planu strefie **zagrożenia okresowymi zalewami i podtopieniami** należy:
- 1) Uwzględnić możliwość okresowego pogorszenia warunków gruntowo-wodnych w technologiach i materiałach stosowanych realizacji obiektów budowlanych przez zabezpieczenie ich przed skutkami podtopienia.
  - 2) Uwzględnić ograniczenia w lokalizacji indywidualnych oczyszczalni ścieków.
  - 3) Uwzględnić warunki zabezpieczenia zbiorników na substancje ropopochodne (np. olej opałowy) przed skutkami zalania wodami powierzchniowymi lub gruntowymi.

#### § 7

#### Zasady modernizacji, rozbudowy i budowy systemów komunikacji i infrastruktury technicznej

##### 1. Komunikacja:

- 1) Do czasu realizacji projektowanych odcinków dróg dopuszcza się dotychczasowy sposób zagospodarowania terenów, bez możliwości wprowadzania obiektów budowlanych unie-

możliwiających docelową realizację ustaleń planu.

- 2) Dopuszcza się etapowanie budowy projektowanych odcinków dróg oraz modernizacji lub rozbudowy dróg istniejących, w zakresie ich parametrów i realizacji poszczególnych odcinków.
  - 3) W liniach rozgraniczających dróg dopuszcza się prowadzenie sieci infrastruktury technicznej po uzgodnieniu z zarządcą drogi oraz na warunkach określonych w przepisach odrębnych.
  - 4) Realizacja nowych oraz przebudowa istniejących włączyń komunikacyjnych z terenów przeznaczonych pod zabudowę wymaga uzgodnienia z zarządcą drogi.
  - 5) Zagospodarowanie terenów w rejonie skrzyżowań dróg, a w szczególności ogrodzenia i nasadzenia zieleni nie mogą powodować ograniczenia widoczności i pogarszać parametrów trójkątów widoczności wyznaczanych zgodnie z obowiązującymi przepisami szczególnymi.
  - 6) Ustala się obowiązek zapewnienia w granicach poszczególnych terenów odpowiedniej liczby miejsc postojowych w następujących ilościach:
    - a) nie mniej niż 1 stanowisko postojowe na 1 mieszkanie w zabudowie mieszkaniowej jednorodzinnej (tereny MN) – warunek ten uznaje się za spełniony w przypadku lokalizacji na terenie działki garażu (wolno stojącego lub wbudowanego).
    - b) nie mniej niż 2 stanowiska postojowe na 1 mieszkanie w zabudowie mieszkaniowo-usługowej (teren MN/U) – warunek ten uznaje się za spełniony w przypadku lokalizacji na terenie działki garażu (wolno stojącego lub wbudowanego) oraz co najmniej 1 stanowisko na 25 m<sup>2</sup> powierzchni użytkowej funkcji usługowej.
2. **Infrastruktura techniczna – zasady ogólne:**
- 1) Dopuszcza się prowadzenie sieci infrastruktury technicznej w liniach rozgraniczających dróg i ulic po uzgodnieniu z zarządcą drogi oraz na warunkach określonych w przepisach szczególnych.
  - 2) Dopuszcza się możliwość realizacji urządzeń infrastruktury technicznej jako towarzyszących inwestycjom na terenach własnych inwestorów.
3. **Zaopatrzenie w wodę:**
- 1) Zaopatrzenie w wodę z wiejskiej sieci wodociągowej wsi Żórawina.
  - 2) Przyłącza wodociągowe wpięte do rozdzielczej sieci wodociągowej zgodnie z przepisami odrębnymi i na warunkach uzgodnionych z zarządcą sieci.
4. **Kanalizacja sanitarna:**
- 1) Odprowadzenie ścieków bytowych systemem kanalizacji sanitarnej do komunalnej oczyszczalni ścieków w Żórawinie.
  - 2) Do czasu realizacji kanalizacji sanitarnej dopuszcza się stosowanie bezodpływowych zbiorników na nieczystości płynne (szamb) lub innych indywidualnych rozwiązań w zakresie oczyszczania ścieków pod warunkiem spełnienia wymagań przepisów odrębnych.

**5. Kanalizacja deszczowa:**

- 1) Odprowadzenie wód opadowych z połąci dachowych i nawierzchni utwardzonych w granicach poszczególnych działek powierzchniowo, z zastosowaniem studni chłonnych na terenie własnym inwestora lub do kanalizacji deszczowej.
- 2) Tereny, na których może dojść do zanieczyszczenia substancjami ropopochodnymi lub chemicznymi, należy utwardzić i skanalizować, zanieczyszczenia winny być zneutralizowane na terenie inwestora przed ich odprowadzeniem do kanalizacji deszczowej.
- 3) Ustala się zakaz odprowadzania wód opadowych do rowów odwadniających drogi publiczne.

**6. Elektroenergetyka:**

- 1) Zasilanie odbiorców elektroenergetyczną kablówką siecią niskiego napięcia.
- 2) Ustala się lokalizację stacji transformatorowej w rejonie oznaczonym symbolem **E**.
- 3) Zaleca się docelowo kablowanie napowietrznych odcinków sieci elektroenergetycznej przebiegających przez tereny przeznaczone na cele inwestycyjne.
- 4) Dopuszcza się w miarę potrzeb lokalizację stacji transformatorowych sytuowanych na terenach własnych inwestorów.

**7. Zaopatrzenie w gaz:**

- 1) Dostawa gazu z rozdzielczej sieci gazowej, przyłączenie obiektów na zasadach określonych w Prawie Energetycznym, po spełnieniu warunków technicznych i ekonomicznych przyłączenia.
- 2) Rozdzielczą sieć gazową należy prowadzić w liniach rozgraniczających dróg (w chodnikach, poboczach i pasach zieleni) zgodnie z przepisami szczególnymi.
- 3) Dopuszcza się stosowanie indywidualnych zbiorników zaopatrzenia w gaz płynny, lokalizacja zbiorników i związanych z nimi instalacji zgodnie z wymogami przepisów odrębnych.

**8. Zaopatrzenie w ciepło:**

Zaopatrzenie z indywidualnych źródeł zaopatrzenia w ciepło niepowodujących ponadnormatywnego zanieczyszczenia powietrza.

**9. Telekomunikacja:**

- 1) Kablówką siecią telekomunikacyjną, podłączenia nowych abonentów z lokalnej sieci rozdzielczej.
- 2) Rozwój sieci telekomunikacyjnej wynikający z kolejności rozbudowy obszarów planowanej zabudowy będzie następował staraniem i na koszt operatora sieci.

**10. Usuwanie odpadów komunalnych:**

Obowiązują zasady usuwania i utylizacji odpadów określone w przepisach odrębnych i gminnych.

**11. Melioracje:**

W przypadku naruszenia i uszkodzenia sieci drenarskiej należy natychmiast powiadomić Dolnośląski Zarząd Melioracji i Urządzeń Wodnych oraz dokonać naprawy układu drenażowego pod nadzorem specjalisty ds. melioracji.

## § 8

**Tymczasowe sposoby zagospodarowania, urządzania i użytkowania terenów**

Dopuszcza się jako zagospodarowanie tymczasowe dotychczasowy sposób zagospodarowania terenów, bez możliwości wprowadzania trwałych obiektów budowlanych uniemożliwiających docelową realizację ustaleń planu.

## R o z d z i a ł III

**Ustalenia szczegółowe**

## § 9

**01 - 07 MN – przeznaczenie podstawowe – zabudowa mieszkaniowa jednorodzinna, z urządzeniami towarzyszącymi.**

**1. Przeznaczenie dopuszczalne:**

Usługi nieuciążliwe nieprzekraczające 30% powierzchni całkowitej budynku mieszkalnego; usługi mogą być lokalizowane w adaptowanych pomieszczeniach budynku mieszkalnego, w pomieszczeniach dobudowanych lub w obiektach wolno stojących.

**2. Zasady ochrony i kształtowania ładu przestrzennego:**

- 1) Ustala się obowiązek stosowania dachów spadowych o symetrycznym układzie połąci dachowych; o spadkach 35°–45°, pokrycie dachów dachówką ceramiczną lub materiałem o fakturze dachówkopodobnej.
- 2) Ustala się zakaz stosowania dachów o połąciach mijających się na wysokości kalenicy i zróżnicowanych wysokościach.
- 3) Wysokość zabudowy nie może przekroczyć 8 m od poziomu terenu do kalenicy.

**3. Zasady ochrony środowiska, przyrody i krajobrazu kulturowego:**

- 1) Ustala się zakaz prowadzenia jako usług towarzyszących działalności handlu komisowego pojazdami mechanicznymi, usług naprawczych pojazdów mechanicznych (w tym blacharstwa, lakiernictwa usług wulkanizacyjnych), trwałego składowania surowców i materiałów masowych oraz lokalizowania obiektów i urządzeń związanych ze składowaniem, gospodarczym wykorzystaniem i utylizacją odpadów i surowców wtórnych.
- 2) Działalność usługowa nie może powodować ponadnormatywnych obciążeń środowiska uciążliwościami w zakresie hałasu, wibracji, emisji zanieczyszczeń pyłowych i gazowych, zanieczyszczenia wód podziemnych i powierzchniowych, promieniowania elektromagnetycznego poza granicami terenu, do którego inwestor posiada tytuł prawny.
- 3) Ustala się zakaz lokalizacji konstrukcji wieżowych związanych z urządzeniami przekaźnikowymi telekomunikacji.

**4. Ochrona dziedzictwa kulturowego i zabytków oraz dóbr kultury współczesnej:**

W zakresie ochrony archeologicznej obowiązują ustalenia § 5.

**5. Parametry i wskaźniki kształtowania zabudowy oraz zagospodarowania terenu:**

- 1) Ustala się nieprzekraczalne linie zabudowy od linii rozgraniczających dróg, zgodnie z oznaczeniami na rysunku planu, w następujących odległościach:
    - a) 6 m od linii rozgraniczającej drogi **KDL 1/2**.
    - b) 6 m od linii rozgraniczającej drogi **KDD 1/2**.
    - c) 6 m od linii rozgraniczających ciągów pieszo-jezdnym **KDx**.
  - 2) Wskaźnik powierzchni zabudowy w stosunku do powierzchni działki – maksymalnie 0,3.
  - 3) Minimalny wskaźnik powierzchni biologicznie czynnej – 50% powierzchni działki lub terenu inwestycji.
- 6. Szczegółowe zasady i warunki scalania i podziału nieruchomości:**
- 1) Oznaczone na rysunku planu proponowane podziały geodezyjne nie są obowiązujące.
  - 2) Dopuszcza się wydzielanie na terenach **MN** niezbędnych działek na cele infrastruktury technicznej związanej z zabudową mieszkaniową jednorodzinną, np. stacji transformatorowej; lokalizację i wielkość wydzielonego terenu należy uzgodnić z operatorem sieci elektroenergetycznej.
  - 3) Dopuszcza się podział terenów na samodzielne działki budowlane przeznaczone pod zabudowę mieszkaniową jednorodzinną z zastrzeżeniem zachowania następujących minimalnych parametrów:
    - a) Powierzchnia działki wyniesie nie mniej niż:
      - W zabudowie wolno stojącej = 700 m<sup>2</sup>
      - W zabudowie bliźniaczej = 400 m<sup>2</sup>
    - b) Szerokość działki mierzona w linii zabudowy wyniesie nie mniej niż:
      - W zabudowie wolno stojącej = 22 m
      - W zabudowie bliźniaczej = 11 m
  - 4) Do działek wydzielanych w tzw. drugiej linii zabudowy należy wydzielić dojazd pieszo-jezdny o szerokości min. 5 m (w liniach podziału geodezyjnego).

## § 10

**MN/U – przeznaczenie podstawowe – zabudowa mieszkaniowo-usługowa**, z urządzeniami towarzyszącymi.

**1. Przeznaczenie dopuszczalne:**

- 1) Usługi nieuciążliwe lokalizowane w pomieszczeniach dobudowanych do budynku mieszkalnego lub wolno stojących obiektach, w tym jako również jako funkcja samodzielna na wydzielonej działce.
  - 2) Sieci lub urządzenia infrastruktury technicznej, realizowane zgodnie w wymaganiami przepisów odrębnych.
- 2. Zasady ochrony i kształtowania ładu przestrzennego:**
- 1) Ustala się obowiązek stosowania dachów spadowych o symetrycznym układzie połączeń dachowych; o spadkach 25°–45°, pokrycie dachów dachówką ceramiczną lub materiałem o fakturze dachówkopodobnej.
  - 2) Ustala się zakaz stosowania dachów o połaciach mijających się na wysokościach kalenicy i zróżnicowanych wysokościach.
  - 3) Wysokość zabudowy nie może przekroczyć 8 m od poziomu terenu do kalenicy.

**3. Zasady ochrony środowiska, przyrody i krajobrazu kulturowego:**

- 1) Działalność usługowa nie może powodować ponadnormatywnych obciążeń środowiska uciążliwościami w zakresie hałasu, wibracji, emisji zanieczyszczeń pyłowych i gazowych, zanieczyszczenia wód podziemnych i powierzchniowych, promieniowania elektromagnetycznego poza granicami terenu, do którego inwestor posiada tytuł prawny.
- 2) Ustala się zakaz lokalizacji konstrukcji wieżowych związanych z urządzeniami przekaźnikowymi telekomunikacji.

**4. Ochrona dziedzictwa kulturowego i zabytków oraz dóbr kultury współczesnej:**

W zakresie ochrony archeologicznej obowiązują ustalenia § 5.

**5. Parametry i wskaźniki kształtowania zabudowy oraz zagospodarowania terenu:**

- 1) Ustala się nieprzekraczalne linie zabudowy od linii rozgraniczających dróg, zgodnie z oznaczeniami na rysunku planu, w następujących odległościach:
  - a) 6 m od linii rozgraniczającej drogi **KDL 1/2**.
  - b) 6 m od linii rozgraniczającej drogi **KDD 1/2**.
- 2) Wskaźnik powierzchni zabudowy w stosunku do powierzchni działki – maksymalnie 0,5.
- 3) Minimalny wskaźnik powierzchni biologicznie czynnej – 40% powierzchni działki lub terenu inwestycji.

**6. Szczegółowe zasady i warunki scalania i podziału nieruchomości:**

- 1) Dopuszcza się wydzielenie na terenie **MN/U** działki niezbędnej na cele infrastruktury technicznej związanej z zabudową mieszkaniową jednorodzinną lub usługową, np. stacji transformatorowej, przepompowni; lokalizację i wielkość wydzielonego terenu należy uzgodnić z operatorem sieci.
- 2) Dopuszcza się podział terenów na samodzielne działki budowlane z zastrzeżeniem zachowania powierzchni wydzielonej działki nie mniejszej niż 600 m<sup>2</sup>.

## § 11

**RPO – przeznaczenie podstawowe – teren produkcji rolnej i zwierzęcej**, z urządzeniami i zagospodarowaniem towarzyszącym

**1. Przeznaczenie dopuszczalne:**

- 1) Dopuszcza się adaptację istniejących obiektów kubaturowych na cele usług lub nieuciążliwej produkcji.
- 2) Urządzenia i sieci infrastruktury technicznej, drogi publiczne oraz dojścia i dojazdy o charakterze dróg wewnętrznych.

**2. Zasady ochrony i kształtowania ładu przestrzennego:**

Wysokość nowo realizowanej zabudowy kubaturowej nie może przekroczyć 8 m licząc od poziomu terenu do kalenicy; ograniczenie to nie dotyczy urządzeń technologicznych związanych z prowadzoną działalnością rolniczą (np. silosy).

**3. Zasady ochrony środowiska, przyrody i krajobrazu kulturowego:**

Dopuszcza się prowadzenie hodowli o obsadzie nieprzekraczającej 40 Dużych Jednostek Przeliczeniowych (DJP).

## § 12

**E – przeznaczenie podstawowe – teren infrastruktury elektroenergetycznej (stacja transformatorowa).****1. Przeznaczenie dopuszczalne:**

Sieci i urządzenia infrastruktury technicznej realizowane zgodnie w wymaganiami przepisów odrębnych.

**2. Zasady ochrony środowiska, przyrody i krajobrazu kulturowego:**

Eksploatacja urządzeń elektroenergetycznych nie może powodować zagrożenia dla sąsiadującej zabudowy mieszkaniowej w zakresie ponadnormatywnego promieniowania elektromagnetycznego oraz stwarzać zagrożenia pożarowego.

## § 13

**KDL 1/2 – przeznaczenie podstawowe – drogi publiczne klasy lokalnej, z urządzeniami towarzyszącymi.****1. Przeznaczenie dopuszczalne:**

1) Podziemne sieci infrastruktury technicznej realizowane wyłącznie za zgodą zarządcy drogi i zgodnie w wymaganiami przepisów odrębnych, zieleni urządzona.

2) Dopuszcza się za zgodą zarządcy ulicy lokalizację urządzeń pomiarowo-kontrolnych związanych z podziemną infrastrukturą techniczną przy liniach rozgraniczających ulicy lub na terenie towarzyszącej zieleni urządzonej – lokalizacja tych urządzeń nie może powodować ograniczenia widoczności, powodować zagrożenia ruchu oraz utrudniać pieszym poruszanie się po chodnikach.

**2. Zasady ochrony i kształtowania ładu przestrzennego oraz wymagania wynikające z potrzeb kształtowania przestrzeni publicznych:**

1) Ustala się zakaz lokalizacji trwałych i tymczasowych obiektów usługowych (kioski, pawilony itp.).

2) Lokalizacja nośników reklamowych wyłącznie za zgodą i na warunkach określonych przez zarządcę drogi.

**3. Parametry i wskaźniki kształtowania zabudowy oraz zagospodarowania terenu:**

1) Szerokość w liniach rozgraniczających – 14–16 m.

2) Szerokość jezdni – minimum 6 m.

3) Zalecany przekrój ulicy: 1 jezdnia, 2 pasy ruchu, chodniki.

## § 14

**01 – 07 KDD 1/2 – przeznaczenie podstawowe – drogi publiczne klasy dojazdowej, z urządzeniami towarzyszącymi.****1. Przeznaczenie dopuszczalne:**

1) Podziemne sieci infrastruktury technicznej realizowane wyłącznie za zgodą zarządcy drogi i zgodnie w wymaganiami przepisów odrębnych, zieleni urządzona.

2) Dopuszcza się za zgodą zarządcy ulicy lokalizację urządzeń pomiarowo-kontrolnych związanych z podziemną infrastrukturą techniczną przy liniach rozgraniczających ulicy lub na terenie towarzyszącej zieleni urządzonej – lokalizacja tych urządzeń nie może powodować ograniczenia wi-

doczości, powodować zagrożenia ruchu oraz utrudniać pieszym poruszanie się po chodnikach.

**2. Zasady ochrony i kształtowania ładu przestrzennego oraz wymagania wynikające z potrzeb kształtowania przestrzeni publicznych:**

1) Ustala się zakaz lokalizacji trwałych i tymczasowych obiektów usługowych (kioski, pawilony itp.).

2) Lokalizacja nośników reklamowych wyłącznie za zgodą i na warunkach określonych przez zarządcę drogi.

**3. Parametry i wskaźniki kształtowania zabudowy oraz zagospodarowania terenu:**

1) Szerokość w liniach rozgraniczających – 10 m.

2) Teren **07KDD 1/2** o szerokości około 2 m przeznaczony pod poszerzenie odcinka drogi dojazdowej znajdującej się poza granicą obszaru objętego planem.

3) Szerokość jezdni – minimum 5 m.

4) Przekrój ulicy: 1 jezdnia, 2 pasy ruchu, chodniki.

## § 15

**01 – 03 KDX – przeznaczenie podstawowe – ciągi pieszo-jezdne, z urządzeniami towarzyszącymi.****1. Przeznaczenie dopuszczalne:**

Podziemne sieci infrastruktury technicznej realizowane za zgodą zarządcy drogi i zgodnie w wymaganiami przepisów odrębnych, zieleni urządzona.

**2. Zasady ochrony i kształtowania ładu przestrzennego oraz wymagania wynikające z potrzeb kształtowania przestrzeni publicznych:**

1) Ustala się zakaz lokalizacji trwałych i tymczasowych obiektów usługowych (kioski, pawilony itp.).

2) Ustala się zakaz lokalizacji nośników reklamowych.

**3. Parametry i wskaźniki kształtowania zabudowy oraz zagospodarowania terenu:**

1) Szerokość w liniach rozgraniczających 5–6 m.

2) Minimalna szerokość nawierzchni utwardzonej = 3,5 m.

## § 16

W granicach obszaru objętego planem nie występują: obszary rehabilitacji istniejącej zabudowy i infrastruktury technicznej, obszary wymagające przekształceń lub rekultywacji, tereny przeznaczone pod budowę obiektów handlowych, o których mowa w art. 10 ust. 2 pkt 8 ustawy z dnia 23 marca 2003 r. o planowaniu i zagospodarowaniu przestrzennym, tereny służące organizacji imprez masowych oraz granice pomników zglądy wraz ze strefami ochronnymi, określone na podstawie ustawy z dnia 7 maja 1999 r. o ochronie terenów byłych hitlerowskich obozów zglądy.

## R o z d z i a ł IV

## Ustalenia końcowe

## § 17

Zgodnie z art. 15 ust. 2 pkt 12 i art. 36 ust. 4 ustawy o planowaniu i zagospodarowaniu przestrzennym ustala się stawki służące naliczaniu jednorazowej opłaty od wzrostu wartości nieruchomości:

1. Dla terenów przeznaczonych na cele rozbudowy układu komunikacji publicznej (**KDL 1/2, KDD 1/2, KDX**) i infrastruktury technicznej (**E**) – w wysokości 0,1%.
2. Dla pozostałych terenów – w wysokości 20 %.

§ 18

Wykonanie niniejszej uchwały powierza się Wójtowi Gminy Żórawina.

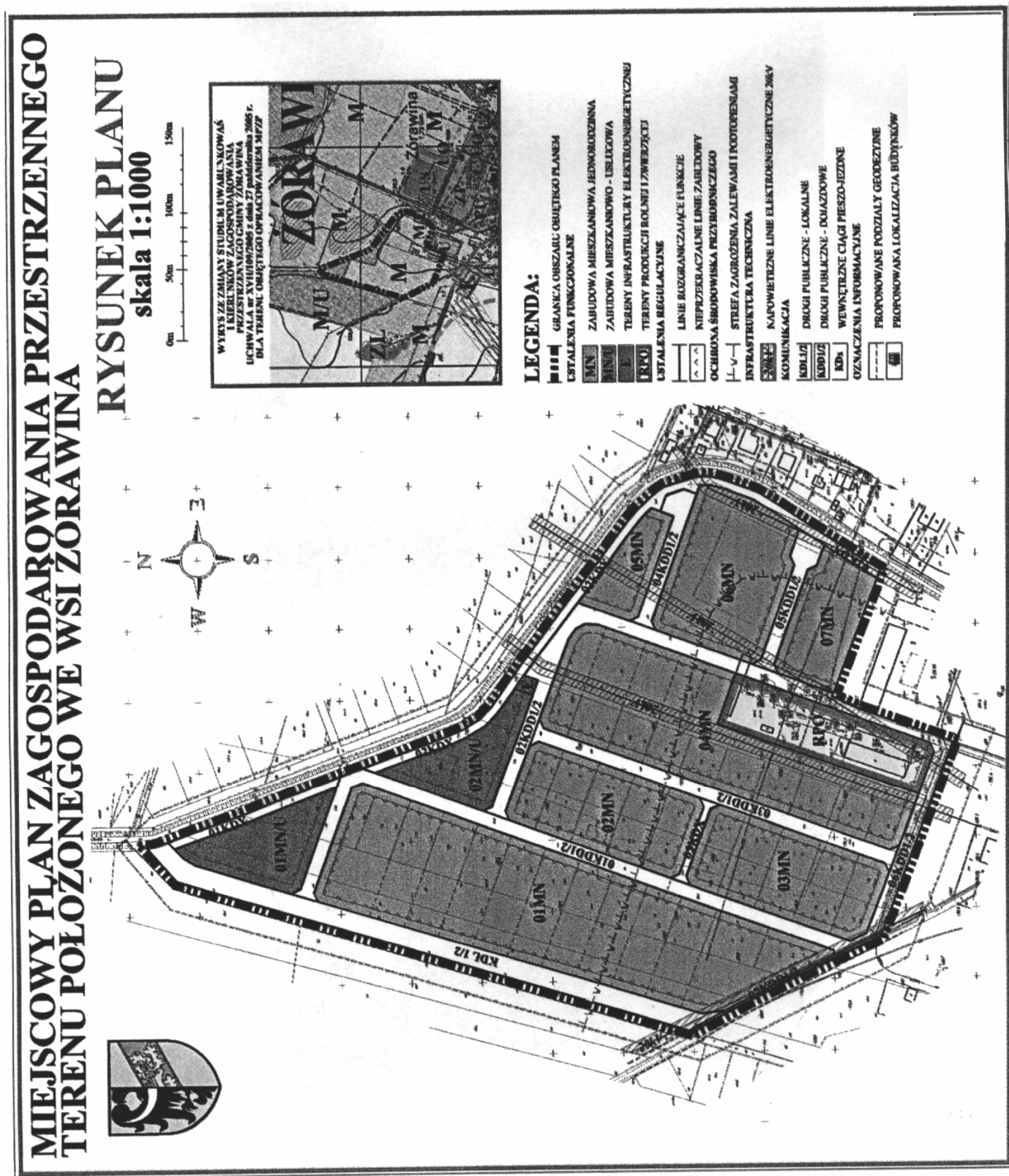
§ 19

Uchwała wchodzi w życie po upływie 30 dni od daty ogłoszenia w Dzienniku Urzędowym Województwa Dolnośląskiego.

PRZEWODNICZĄCY  
RADY GMINY

*LESZEK MARSZAŁEK*

Załącznik nr 1 do uchwały Rady Gminy Żórawina z dnia 28 września 2007 r. (poz. 3507)



Załącznik nr 2 do uchwały Rady Gminy Żórawina z dnia 28 września 2007 r. (poz. 3507)

#### **ROZSTRZYGNIĘCIE**

**o sposobie rozpatrzenia uwag wniesionych do projektu miejscowego planu zagospodarowania przestrzennego terenu położonego we wsi Żórawina podczas wyłożenia do publicznego wglądu**

Ze względu na brak uwag wniesionych do projektu planu podczas wyłożenia do publicznego wglądu Rada Gminy Żórawina nie dokonuje rozstrzygnięć wynikających z art. 20 ust. 1 ustawy z dnia 27 marca 2003 r. o planowaniu i zagospodarowaniu przestrzennym (Dz. U. Nr 80 z 2003 r., poz. 717 z późniejszymi zmianami).

Załącznik nr 3 do uchwały Rady Gminy Żórawina z dnia 28 września 2007 r. (poz. 3507)

#### **ROZSTRZYGNIĘCIE**

**o sposobie realizacji, zapisanych w miejscowym planie zagospodarowania przestrzennego terenu położonego we wsi Żórawina, inwestycji z zakresu infrastruktury technicznej, które należą do zadań własnych gminy, oraz zasadach ich finansowania, zgodnie z przepisami o finansach**

**publicznych**

Ze względu na regulacyjny charakter planu miejscowego w stosunku do ustaleń dotychczas obowiązującego planu nie przewiduje się dodatkowych kosztów związanych z finansowaniem inwestycji z zakresu infrastruktury technicznej należących do zadań własnych gminy.

### **3508**

#### **UCHWAŁA RADY GMINY W KŁODZKU**

z dnia 27 września 2007 r.

**w sprawie uchwalenia zmiany miejscowego planu zagospodarowania przestrzennego dla terenu powierzchniowej eksploatacji i przeróbki wapienia krystalicznego we wsi Odrzychowice Kłodzkie**

Na podstawie art. 18 ust. 2 pkt 5 ustawy z dnia 8 marca 1990 r. o samorządzie gminnym (j.t. Dz. U. z 2001 r. Nr 142, poz. 1591 z późn. zm.), art. 20 ust. 1 ustawy z dnia 27 marca 2003 r. o planowaniu i zagospodarowaniu przestrzennym (Dz. U. z 2003 r. Nr 80, poz. 717 z późn. zm.) i art. 53 ust. 1 ustawy z dnia 4 lutego 1994 r. Prawo geologiczne i górnicze (Dz. U. Nr 27, poz. 96 z późn. zm.) oraz zgodnie z uchwałą nr 308/IV/2006 Rady Gminy w Kłodzku z dnia 14 lutego 2006 roku i po stwierdzeniu zgodności z ustaleniami Studium uwarunkowań i kierunków zagospodarowania przestrzennego gminy Kłodzko, zatwierdzonego uchwałą nr 227/2001 Rady Gminy w Kłodzku z dnia 7 marca 2001 r. uchwała się, co następuje:

## § 1

Uchwała się zmianę miejscowego planu zagospodarowania przestrzennego dla terenu powierzchniowej eksploatacji i przeróbki wapienia krystalicznego we wsi Ołdrzychowice Kłodzkie, zwaną dalej planem, w granicach przedstawionych na rysunku planu.

## D Z I A Ł I

## Przepisy wstępne

## § 2

1. Plan obejmuje część działki nr 252, obręb Ołdrzychowice Kłodzkie, ograniczoną od południowo-wschodu kopalnią marmuru ROMANOWO.
2. Ze względu na brak występowania pian nie zawiera:
  - 1) wymagań wynikających z potrzeb kształtowania przestrzeni publicznych;
  - 2) szczególnych warunków zagospodarowania terenów oraz ograniczenia w ich użytkowaniu, w tym zakazu zabudowy.

## § 3

1. Ilekroć w dalszych przepisach niniejszej uchwały jest mowa o:
  - 1) **planie** – należy przez to rozumieć ustalenia planu, o którym mowa w §1 uchwały;
  - 2) **przepisach szczególnych** – należy przez to rozumieć przepisy ustaw wraz z aktami wykonawczymi;
  - 3) **terenie** – należy przez to rozumieć obszar, wyznaczony na rysunku planu liniami rozgraniczającymi, oznaczony numerem i symbolem funkcji;
  - 4) **przeznaczeniu podstawowym terenu** – należy przez to rozumieć takie przeznaczenie, które powinno przeważać na danym terenie, w sposób określony ustaleniami planu;
  - 5) **uciążliwości** – należy przez to rozumieć zjawiska fizyczne i stany, które utrudniają życie lub są dokuczliwe dla otaczającego środowiska, w szczególności hałas, wibracje, zanieczyszczenie gleby, powietrza, wody i zanieczyszczenie odpadami;
  - 6) **filarze ochronnym** – należy przez to rozumieć pas terenu biegnący wzdłuż linii rozgraniczającej, mający na celu ochronę sąsiednich terenów i obiektów, w obrębie którego występuje zakaz wydobywania kopalin lub ograniczenie zapewniające bezpieczeństwo chronionych obiektów.
2. Niezdefiniowane pojęcia należy rozumieć zgodnie z przepisami szczególnymi.

## § 4

Ilekroć w dalszych przepisach niniejszej uchwały jest mowa o przeznaczeniu terenu określonym jako powierzchniowa eksploatacja surowców skalnych – należy przez to rozumieć taki rodzaj działalności, która polega na pozyskiwaniu kopalin z naturalnego złoża, zgodnie z przepisami szczególnymi.

## § 5

1. Integralną częścią planu jest rysunek planu w skali 1:1000, stanowiący załącznik nr 1 do niniejszej uchwały.

2. Rozstrzygnięcie o sposobie rozpatrzenia uwag do projektu planu stanowi załącznik nr 2 do niniejszej uchwały.
3. Rozstrzygnięcie o sposobie realizacji, zapisanych w planie, inwestycji z zakresu infrastruktury technicznej, które należą do zadań własnych gminy, oraz zasadach ich finansowania, zgodnie z przepisami o finansach publicznych – stanowi załącznik nr 3 do niniejszej uchwały.
4. Następujące oznaczenia graficzne na rysunku planu są obowiązującymi ustaleniami planu:
  - 1) granica obszaru objętego planem;
  - 2) linie rozgraniczające tereny o różnym przeznaczeniu;
  - 3) symbole określające przeznaczenie podstawowe terenu.
5. Pozostałe elementy rysunku mają charakter informacyjny bądź postulatywny.

## D Z I A Ł II

## Ustalenia ogólne

## R o z d z i a ł 1

## Ogólne zasady ochrony środowiska, przyrody i krajobrazu kulturowego

## § 6

Na całym obszarze objętym planem obowiązują następujące ustalenia:

- 1) ograniczenie uciążliwości wykonywanej działalności do granic własności, na której jest wykonywana;
- 2) działalność inwestycji nie może powodować ponadnormatywnego obciążenia środowiska naturalnego poza granicami własności;
- 3) ograniczenie emisji zanieczyszczeń powietrza atmosferycznego poprzez zastosowanie odpowiednich paliw, surowców, materiałów eksploatacyjnych i rozwiązań technicznych;
- 4) utylizacja wszelkich form zanieczyszczenia środowiska naturalnego na warunkach określonych przepisami szczególnymi;
- 5) zachowanie istniejących zadrzewień, które nie kolidują z bezpośrednią eksploatacją złoża;
- 6) zakaz odprowadzania nieczystości płynnych do gruntu;
- 7) gromadzenie ścieków bytowych w szczelnych zbiornikach bezodpływowych zlokalizowanych na terenie inwestycji;
- 8) zakaz spalania lub utylizacji odpadów w sposób sprzeczny z przepisami szczególnymi.

## R o z d z i a ł 2

## Ogólne zasady ochrony dziedzictwa kulturowego i zabytków oraz dóbr kultury współczesnej

## § 7

Na całym obszarze objętym planem:

- 1) nie występują obiekty zabytkowe, obiekty o wysokich wartościach kulturowych oraz dobra kultury współczesnej;
- 2) w przypadku odkryć przedmiotów, co do których istnieje przypuszczenie, iż są one zabytkiem, należy wstrzymać roboty mogące uszkodzić lub zniszczyć zabytek, zabezpieczyć oraz niezwłocznie zawiado-



mić właściwego wojewódzkiego konserwatora za-  
bytków.

### R o z d z i a ł 3

**Granice i sposoby zagospodarowania terenów lub obiektów podlegających ochronie, ustalonych na podstawie odrębnych przepisów, w tym terenów górniczych, a także narażonych na niebezpieczeństwo powodzi oraz zagrożonych osuwaniem się mas ziemnych**

#### § 8

Na całym obszarze objętym planem występuje teren górniczy „Ołdrzychowice -Romanowo”, ustanowiony decyzją koncesyjną Ministra Ochrony Środowiska, Zasobów Naturalnych i Leśnictwa nr 31/96 z dnia 18 lipca 1996 roku dla wydobywania marmuru dolomitycznego ze złoża „Ołdrzychowice-Romanowo”, dla którego obowiązują przepisy szczególne.

#### § 9

Na całym obszarze objętym planem obowiązują następujące ustalenia:

- 1) sposób eksploatacji złoża zgodnie z przepisami szczególnymi;
- 2) rekultywacja terenu górniczego w kierunku leśnym po zakończeniu eksploatacji, zgodnie z przepisami szczególnymi,
- 3) przedsiębiorca zobowiązany jest do wykonywania pomiarów drgań gruntu, wywołanych wstrząsami pochodzenia górniczego, oraz pomiarów deformacji terenu, powstających wskutek eksploatacji górniczej.

### R o z d z i a ł 4

#### **Ogólne zasady i warunki scalania i podziału nieruchomości**

#### § 10

Na obszarze objętym planem w przypadku realizacji drogi wewnętrznej do obsługi sąsiadujących terenów leśnych, oznaczonej na rysunku planu symbolem 1KDW obowiązuje zapewnienie służebności drogowej dla Nadleśnictwa Bystrzyca Kłodzka.

### R o z d z i a ł 5

#### **Sposób i termin tymczasowego zagospodarowania, urządzania i użytkowania terenów**

#### § 11

Na całym obszarze objętym planem obowiązują następujące ustalenia:

- 1) do czasu docelowego zagospodarowania terenu dopuszcza się utrzymanie jego dotychczasowego zagospodarowania i użytkowania;
- 2) na terenie objętym planem dopuszcza się realizację obiektów tymczasowych, niebędących obiektami budowlanymi.

### D Z I A Ł III

#### **Ustalenia szczegółowe**

### R o z d z i a ł 1

#### **Przeznaczenie terenu, parametry i wskaźniki kształtowania zabudowy oraz zagospodarowania terenu**

#### § 12

1. Wyznacza się **teren powierzchniowej eksploatacji surowców skalnych**, oznaczony na rysunku planu symbolem **1P**.
2. Dla terenu, o którym mowa w ust.1, ustala się następujące przeznaczenie podstawowe, rozumiane zgodnie z określeniami zawartymi w § 4 – powierzchniowa eksploatacja surowców skalnych.
3. Na terenie, o którym mowa w ust. 1, ustala się następującą zasadę ochrony i kształtowania ładu przestrzennego
  - a) zakazuje się realizacji ogrodzeń pełnych z prefabrykatów betonowych,
  - b) wzdłuż terenu drogi oznaczonej na rysunku planu miejscowego symbolem 1KDW wyznacza się filar ochronny, w obrębie którego wydobywanie jest ograniczone.
4. Na terenie, o którym mowa w ust. 1, ustala się następujące parametry i wskaźniki kształtowania zabudowy oraz zagospodarowania terenu:
  - 1) dopuszcza się eksploatację kruszywa na terenie górniczym, zgodnie z dokumentacją geologiczną złoża;
  - 2) dopuszcza się realizację urządzeń technicznych związanych wyłącznie z technologią wydobywania;
  - 3) zakazuje się lokalizowania budynków trwale związanych z gruntem;
  - 4) rekultywacja terenu górniczego w kierunku leśnym po zakończeniu eksploatacji.
5. Na terenie, o którym mowa w ust. 1, ustala się następującą zasadę scalania i podziału nieruchomości – zakaz wykonywania podziałów geodezyjnych.
6. Na terenie, o którym mowa w ust. 1, ustala się następujące zasady modernizacji, rozbudowy i budowy systemów komunikacji:
  - 1) obsługa komunikacyjna terenu z drogi publicznej obsługującej obszar istniejącej kopalni marmuru, graniczącej z obszarem objętym planem;
  - 2) dopuszcza się drogi wewnętrzne;
  - 3) dopuszcza się lokalizowanie urządzeń infrastruktury telekomunikacyjnej i nadawczej, niezwiązanych bezpośrednio funkcją podstawową terenu.

#### § 13

Wyznacza się **teren drogi wewnętrznej**, oznaczony na rysunku planu symbolem **1KDW**, dla którego obowiązują następujące ustalenia:

- 1) minimalna szerokość drogi w liniach rozgraniczających 5 m,
- 2) droga przeznaczona do obsługi sąsiadujących terenów leśnych,

### R o z d z i a ł 2

#### **Zasady modernizacji, rozbudowy i budowy systemów infrastruktury technicznej**

#### § 14

Ustala się następujące ogólne zasady modernizacji, rozbudowy i budowy systemów infrastruktury technicznej:

- 1) dopuszcza się możliwość realizacji sieci i urządzeń technicznych uzbrojenia jako towarzyszących inwestycjom na terenach własnych inwestorów;

- 2) w zakresie zaopatrzenia w wodę – obsługa z obszaru istniejącej kopalni marmuru, graniczącej z obszarem objętym planem;
- 3) w zakresie zaopatrzenia w energię elektryczną:
- a) zaopatrzenie z istniejących urządzeń elektroenergetycznych usytuowanych poza obszarem objętym planem,
- b) budowa nowych linii energetycznych oraz budowa stacji transformatorowych wewnętrznych stosownie do potrzeb;
- 4) w zakresie kanalizacji sanitarnej – ustala się obowiązki gromadzenia ścieków bytowych w szczelnych zbiornikach;
- 5) w zakresie odprowadzenia wód opadowych – wyposażenie w sieć kanalizacji deszczowej wszystkich obszarów zainwestowania;
- 6) w zakresie gromadzenia i usuwania odpadów obowiązują zasady określone w odrębnych przepisach szczególnych.
- centową, służącą naliczaniu jednorazowej opłaty od wzrostu wartości nieruchomości, w wysokości 30%.
- § 16
- Wykonanie uchwały powierza się Wójtowi Gminy Kłodzko.
- § 17
- Uchwała wchodzi w życie po upływie 30 dni od dnia ogłoszenia w Dzienniku Urzędowym Województwa Dolnośląskiego.

#### D Z I A Ł IV

##### **Przepisy końcowe**

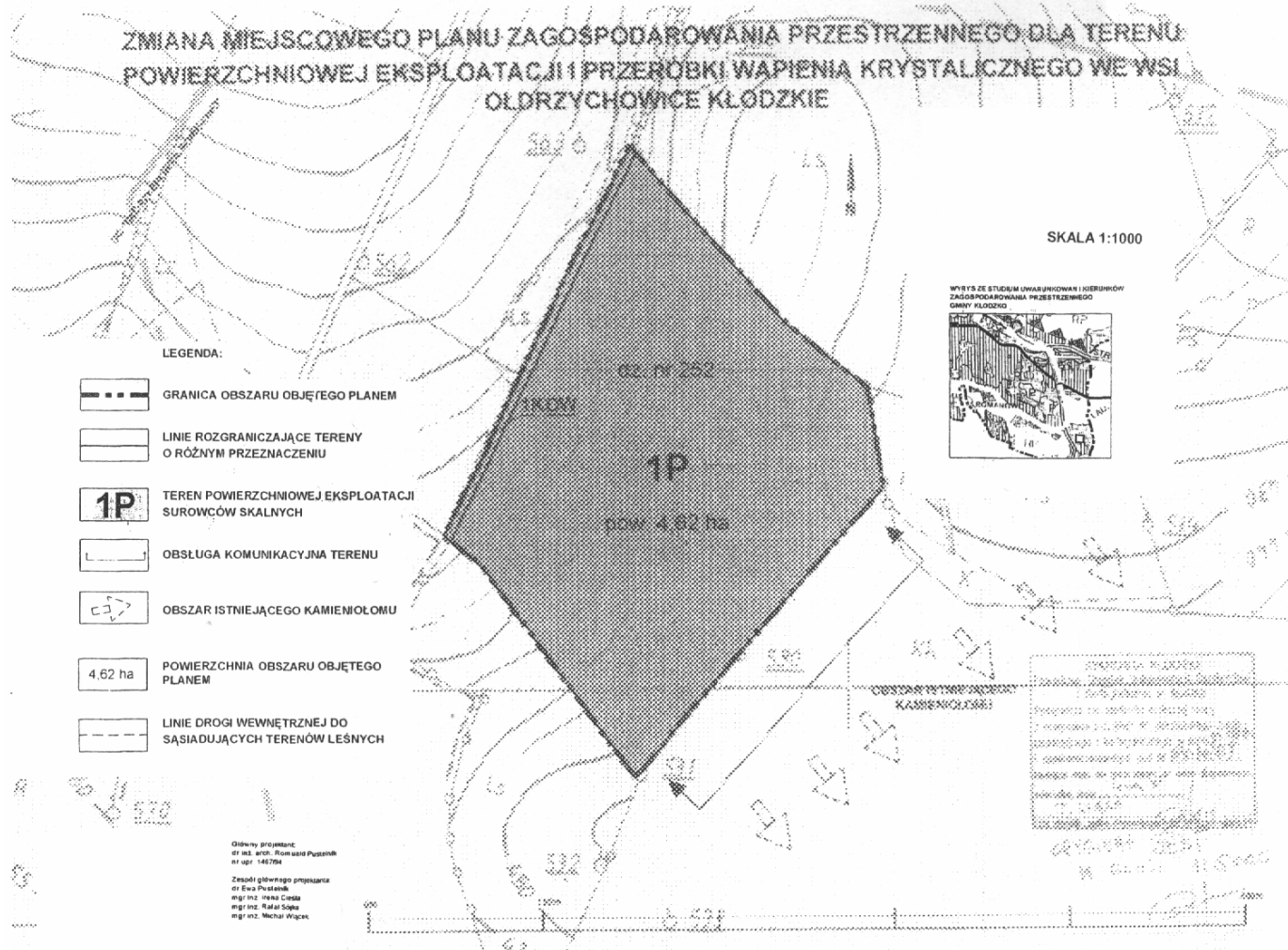
##### § 15

Zgodnie art. 36 ust. 4 ustawy o planowaniu i zagospodarowaniu przestrzennym określa się stawkę pro-

PRZEWODNICZACY  
RADY GMINY

WIESŁAW MRZYGLÓD

**Załącznik nr 1 do uchwały Rady Gminy  
w Kłodzku z dnia 27 września 2007 r.  
(poz. 3508)**



**Załącznik nr 2 do uchwały Rady Gminy  
w Kłodzku z dnia 27 września 2007 r.  
(poz. 3508)**

**Rozstrzygnięcie o sposobie rozpatrzenia uwag do projektu planu**

Projekt zmiany miejscowego planu zagospodarowania przestrzennego dla terenu powierzchniowej eksploatacji i przeróbki wapienia krystalicznego we wsi Odrzychowice Kłodzkie był wyłożony do publicznego wglądu w siedzibie urzędu Gminy w Kłodzku w dniach od 8 sierpnia 2007 r. do 30 sierpnia 2007 r.

Informację o terminach wyłożenia projektu planu do publicznego wglądu, dyskusji publicznej i możliwości zgłoszenia uwag Wójt Gminy Kłodzko ogłosił za pomocą komunikatu (ogłoszenia) umieszczonego w gazecie lokalnej Euroregio Glacensis, nr 31/498 (1 sierpnia – 7 sierpnia 2007 r.) oraz na tablicy ogłoszeń w Urzędzie Gminy w Kłodzku i tablicy ogłoszeń w miejscowości Odrzychowice Kłodzkie. Projekt planu wyłożono wraz z prognozą oddziaływania na środowisko.

W trakcie wyłożenia planu oraz w terminie 14 dni po wyłożeniu planu nie wpłynęły żadne uwagi.

W dniu 20 sierpnia 2007 r. w godz. od 13<sup>00</sup> do 14<sup>00</sup>, w siedzibie urzędu gminy w Kłodzku w pok. nr 407, wyznaczono termin dyskusji publicznej. Stawił się projektant planu oraz współpracujący przedstawiciele urzędu gminy. Nie przybyły inne osoby zainteresowane planem. Nie zgłoszono uwag do planu. Stwierdza się, że plan miejscowy zyskał akceptację zainteresowanych stron oraz społeczeństwa gminy Kłodzko.

**Załącznik nr 3 do uchwały Rady Gminy  
w Kłodzku z dnia 27 września 2007 r.  
(poz. 3508)**

**Rozstrzygnięcie o sposobie realizacji, zapisanych w planie inwestycji z zakresu infrastruktury technicznej, należących do zadań własnych gminy, i zasadach ich finansowania**

Dla potrzeb projektu zmiany miejscowego planu zagospodarowania przestrzennego dla terenu powierzchniowej eksploatacji i przeróbki wapienia krystalicznego we wsi Ołdrzychowice Kłodzkie opracowano prognozę skutków finansowych uchwalenia planu zawierającą:

- analizę ustaleń planu miejscowego,
- prognozę prac infrastrukturalnych stanowiących zadania gminy,
- bilans kosztów prac infrastrukturalnych,
- bilans i szacunek – przeszacowania gruntów wyniku opracowania planu.

Nieruchomości ujęte w zmianie planu to obszar – 4,62 ha. Dotychczasowe przeznaczenie – lasy. Projektowane przeznaczenie:

– przeznaczenie podstawowe – powierzchniowa eksploatacja surowców skalnych.

**Przedmiotem planu jest:**

- określenie przeznaczenia terenu,
- określenie lokalnych warunków, zasad i standardów kształtowania zabudowy i zagospodarowania terenu.

W planie określono stawkę opłaty na rzecz gminy od wzrostu wartości nieruchomości w wyniku uchwalenia planu (opłaty planistycznej), w wysokości 30%.

**Prognozowane koszty inwestycyjne i przychody gminy:**

Dla przedmiotowego terenu planuje się wydobycie i przeróbkę wapienia krystalicznego oraz inwestycje infrastrukturalne (przyłącza, urządzenia), które w całości będą finansowane przez inwestorów kopalni oraz przez dostawców i dystrybutorów poszczególnych mediów.

**Gmina nie poniesie kosztów inwestycji infrastrukturalnych.**

Przewidywany wzrost wartości nieruchomości wyniesie 67 220 zł.

**Z uwagi na własność Skarbu Państwa (Lasy Państwowe) nie zaistnieje jako przychód Gminy.**

## 3509

### UCHWAŁA RADY GMINY KAMIENNA GÓRA

z dnia 31 października 2007 r.

**w sprawie zmiany regulaminu udzielania pomocy materialnej o charakterze socjalnym uczniom zamieszkałym na terenie gminy**

Na podstawie art. 90f ustawy z dnia 7 września 1991 o systemie oświaty (t.j. Dz. U z 2004 r. Nr 256, poz. 2575 ze zm.: z 2004 r. Nr 69, poz. 624, Dz. U. Nr 109, poz. 1161, Dz. U. Nr 273, poz. 2703, Dz. U. Nr 281, poz. 278, z roku 2005 Dz. U. Nr 17, poz. 141, Dz. U. Nr 94, poz. 788, Dz. U. Nr 131, poz. 1021, Dz. U. Nr 122, poz. 1020, Dz. U. Nr 167, poz. 1400, Dz. U. Nr 249, poz. 2104, z roku 2006 Dz. U. Nr 144, poz. 1043, Dz. U. Nr 208, poz. 1532, Dz. U. Nr 227, poz. 1658, z roku 2007 Dz. U. Nr 42, poz. 273, Dz. U. Nr 80, poz. 542, Dz. U. Nr 120, poz. 818, Dz. U. Nr 115, poz. 791) Rada Gminy uchwala, co następuje:

#### § 1

W uchwale nr XXX/143/05 Rady Gminy Kamienna Góra z dnia 29 marca 2005 roku w sprawie regulaminu udzielania pomocy materialnej o charakterze socjalnym uczniom zamieszkałym na terenie gminy zmienionej uchwałą nr XXXV/164/05 z dnia 16 sierpnia 2005 zmienia się treść § 3 ust. 1 i 2, które po zmianach otrzymują brzmienie:

1. Wysokość stypendium uzależniona jest od sytuacji dochodowej rodziny ucznia. W tym celu zalicza się

zakwalifikowanych do uzyskania stypendium szkolnego uczniów do grup dochodowych według następującego kryterium:

I grupa – dochód miesięczny na członka rodziny poniżej 200 zł

II grupa – dochód miesięczny na członka rodziny od 201 zł – do wysokości kryterium dochodowego na osobę w rodzinie określonego w art. 8 ustawy z dnia 12 marca 2004 r. o pomocy społecznej (Dz. U. Nr 64, poz. 593 z późn. zm.).

2. Wysokość stypendium szkolnego zależy od zakwalifikowania ucznia do grupy dochodowej. I tak:  
I grupa – stypendium w wysokości 110 zł  
II grupa – stypendium w wysokości 80 zł.

## § 2

Wykonanie uchwały powierza się Wójtowi Gminy.

## § 3

Uchwała wchodzi w życie po upływie 14 dni od dnia ogłoszenia w Dzienniku Urzędowym Województwa Dolnośląskiego.

PRZEWODNICZĄCY  
RADY GMINY

ZYGMUNT HOMONCIK

**3510****UCHWAŁA RADY GMINY JEŻÓW SUDECKI**

z dnia 7 listopada 2007 r.

**w sprawie określenia wysokości stawek podatku od nieruchomości**

Na podstawie art. 5 ust. 1, art. 7 ust. 3 ustawy z dnia 12 stycznia 1991 roku o podatkach i opłatach lokalnych (tekst jednolity Dz. U. z 2006 r. Nr 121, poz. 844 ze zmianami), art. 18 ust. 2 pkt 8, art. 40 ust. 1 ustawy z dnia 8 marca 1990 r. o samorządzie gminnym (tekst jednolity Dz. U. 2001 r. Nr 142, poz. 1591 ze zmianami) Rada Gminy uchwała, co następuje:

## § 1

Określa się roczne stawki podatku od nieruchomości w wysokości:

1. Od budynków mieszkalnych lub ich części – **0,59 zł** od 1 m<sup>2</sup> powierzchni użytkowej.
2. Od budynków lub ich części związanych z prowadzeniem działalności gospodarczej oraz od budynków mieszkalnych lub ich części zajętych na prowadzenie działalności gospodarczej – **19,01 zł** od 1 m<sup>2</sup> powierzchni użytkowej.
3. Od budynków lub ich części zajętych na prowadzenie działalności gospodarczej w zakresie obrotu kwalifikowanym materiałem siewnym **8,86 zł** od 1 m<sup>2</sup> powierzchni użytkowej.
4. Od budynków zajętych na prowadzenie działalności gospodarczej w zakresie udzielania świadczeń zdrowotnych **3,84 zł** od 1 m<sup>2</sup> powierzchni użytkowej.
5. Od pozostałych budynków, w tym zajętych na prowadzenie odpłatnej statutowej działalności pożytku publicznego przez organizacje pożytku publicznego – **6,37 zł** od 1 m<sup>2</sup> powierzchni użytkowej.
6. Od budowli lub ich części związanych z prowadzeniem działalności gospodarczej **2% ich wartości** określonej na podstawie art. 4 pkt. 1 ust. 3 ustawy o podatkach i opłatach lokalnych.
7. Od gruntów:
  - a) związanych z prowadzeniem działalności gospodarczej, bez względu na sposób zakwalifikowania w ewidencji gruntów i budynków – **0,71 zł** od 1 m<sup>2</sup> powierzchni,
  - b) pod jeziorami, zajętych na zbiorniki wodne retencyjne lub elektrowni wodnych – **3,74 zł** od 1 ha powierzchni,

c) pozostałych, w tym zajętych na prowadzenie odpłatnej statutowej działalności pożytku publicznego przez organizacje pożytku publicznego – **0,30 zł** od 1 m<sup>2</sup> powierzchni.

## § 2

Podatek podlega wpłaceniu do kasy Urzędu Gminy, przelewem na rachunek budżetu gminy albo w drodze inkasa na zasadach określonych odrębną uchwałą.

## § 3

Podanie uchwały do publicznej wiadomości nastąpi przez jej rozplakatowanie na tablicach ogłoszeń na terenie gminy.

## § 4

Wykonanie uchwały powierza się Wójtowi Gminy.

## § 5

Z upływem dnia 31 grudnia 2007 roku traci moc uchwała nr 1/3/2006 Rady Gminy Jeżów Sudecki z dnia 29 listopada 2006 roku w sprawie określenia wysokości stawek podatku od nieruchomości.

## § 6

Uchwała wchodzi w życie po upływie 14 dni od dnia ogłoszenia w Dzienniku Urzędowym Województwa Dolnośląskiego i ma zastosowanie od roku podatkowego 2008.

PRZEWODNICZĄCY  
RADY GMINY

ARTUR SMOLAREK

**3511****UCHWAŁA RADY GMINY JEŻÓW SUDECKI**

z dnia 7 listopada 2007 r.

**w sprawie obniżenia ceny skupu kwintala żyta przyjmowanego jako podstawa obliczania podatku rolnego na terenie gminy na 2008 rok**

Na podstawie art. 6 ust.3 ustawy z dnia 15 listopada 1984 roku o podatku rolnym – tekst jednolity z 2006 roku (Dz. U. Nr 136, poz. 969 ze zmianami) Rada Gminy uchwala, co następuje:

**§ 1**

Obniża się cenę skupu kwintala żyta przyjmowaną jako podstawa obliczania podatku rolnego na terenie gminy na 2008 rok do kwoty 53 zł za 1 kwintal.

**§ 2**

Wykonanie uchwały powierza się Wójtowi Gminy Jeżów Sudecki.

**§ 3**

Uchwała wchodzi w życie po upływie 14 dni od dnia ogłoszenia w Dzienniku Urzędowym Województwa Dolnośląskiego i ma zastosowanie w roku podatkowym 2008.

PRZEWODNICZĄCY  
RADY GMINY

ARTUR SMOLAREK

**3512****UCHWAŁA RADY GMINY JEŻÓW SUDECKI**

z dnia 7 listopada 2007 r.

**w sprawie określenia stawek podatku od środków transportowych**

Na podstawie art. 10 ust. 1 i 2 ustawy z dnia 12 stycznia 1991 roku o podatkach i opłatach lokalnych (tekst jednolity Dz. U. z 2006 r. Nr 121, poz. 844 ze zmianami), art. 18 ust. 2 pkt 8, art. 40 ust. 1 ustawy z dnia 8 marca 1990 r. o samorządzie gminnym (tekst jednolity Dz. U. z 2001 r. Nr 142, poz. 1591 ze zmianami) Rada Gminy uchwala, co następuje:

**§ 1**

Podatek od środków transportowych wynosi rocznie:

1. Od samochodów ciężarowych o dopuszczalnej masie całkowitej pojazdu:
  - a) pow. 3,5 tony do 5,5 tony włącznie 630
  - b) powyżej 5,5 tony do 9 ton włącznie 810
  - c) powyżej 9 ton i mniejszej niż 12 ton 920
2. Od samochodów ciężarowych w zależności od liczby osi, dopuszczalnej masy całkowitej pojazdu i rodzaju zawieszenia:
  - 1) o dwóch osiach i z zawieszeniem pneumatycznym lub innym i dopuszczalnej masie całkowitej:
    - a) nie mniej niż 12 ton, mniej niż 13 ton 1030
    - b) nie mniej niż 13 ton, mniej niż 14 ton 1100
    - c) nie mniej niż 14 ton, mniej niż 15 ton 1180
    - d) nie mniej niż 15 ton 1480
  - 2) o trzech osiach z zawieszeniem pneumatycznym lub innym i dopuszczalnej masie całkowitej:
    - a) nie mniej niż 12 ton, mniej niż 17 ton 1160
    - b) nie mniej niż 17 ton, mniej niż 19 ton 1280

- |  |      |
|--|------|
| c) nie mniej niż 19 ton, mniej niż 21 ton  | 1390 |
| d) nie mniej niż 21 ton, mniej niż 23 tony | 1510 |
| e) nie mniej niż 23 tony, mniej niż 25 ton | 1800 |
| f) nie mniej niż 25 ton                    | 1860 |
- 3) o czterech osiach i więcej z zawieszeniem pneumatycznym lub innym i dopuszczalnej masie całkowitej:
    - a) nie mniej niż 12 ton, mniej niż 25 ton 2200
    - b) nie mniej niż 25 ton, mniej niż 27 ton 2330
    - c) nie mniej niż 27 ton, mniej niż 29 ton 2430
    - d) nie mniej niż 29 ton, mniej niż 31 ton 2580
    - e) nie mniej niż 31 ton 2580
  4. Od ciągników siodłowych i balastowych przystosowanych do używania łącznie z naczepą lub przyczepą o dopuszczalnej masie całkowitej zespołu pojazdów od 3,5 tony i poniżej 12 ton 1500
  4. Od ciągników siodłowych i balastowych przystosowanych do używania z naczepą lub przyczepą o dopuszczalnej masie całkowitej zespołu pojazdów, w zależności od liczby osi, dopuszczalnej masy całkowitej pojazdu i rodzaju zawieszenia

- 1) o dwóch osiach z zawieszeniem pneumatycznym lub innym i dopuszczalnej masie całkowitej:
- |   |      |
|---|------|
| a) nie mniej niż 12 ton, a mniej niż 18 ton | 1610 |
| b) nie mniej niż 18 ton, a mniej niż 25 ton | 1710 |
| c) nie mniej niż 25 ton, a mniej niż 31 ton | 1830 |
| d) nie mniej niż 31 ton                     | 2040 |
- 2) o trzech osiach z zawieszeniem pneumatycznym lub innym i dopuszczalnej masie całkowitej:
- |   |      |
|---|------|
| a) nie mniej niż 12 ton, a mniej niż 40 ton | 1990 |
| b) nie mniej niż 40 ton                     | 2580 |
5. Od przyczep i naczep, z wyjątkiem związanych wyłącznie z działalnością rolniczą prowadzoną przez podatnika podatku rolnego, które łącznie z pojazdem silnikowym posiadają dopuszczalną masę całkowitą od 7 ton i poniżej 12 ton 650
6. Od przyczep i naczep, z wyjątkiem związanych wyłącznie z działalnością rolniczą prowadzoną przez podatnika podatku rolnego, które łącznie z pojazdem silnikowym posiadają dopuszczalną masę całkowitą:
- 1) o jednej osi z zawieszeniem pneumatycznym lub innym i dopuszczalnej masie całkowitej zespołu pojazdów:
- |   |     |
|---|-----|
| a) nie mniej niż 12 ton, mniej niż 18 ton | 560 |
| b) nie mniej niż 18 ton, mniej niż 25 ton | 770 |
| c) nie mniej niż 25 ton                   | 940 |
- 2) o dwóch osiach z zawieszeniem pneumatycznym lub innym i dopuszczalnej masie całkowitej zespołu pojazdów:
- |  |      |
|--|------|
| a) nie mniej niż 12 ton, mniej niż 28 ton  | 650  |
| b) nie mniej niż 28 ton, mniej niż 33 tony | 970  |
| c) nie mniej niż 33 tony, mniej niż 38 ton | 1480 |
| d) nie mniej niż 38 ton                    | 1930 |
- 3) o trzech osiach z zawieszeniem pneumatycznym lub innym i dopuszczalnej masie całkowitej zespołu pojazdów:
- |   |      |
|---|------|
| a) nie mniej niż 12 ton, mniej niż 38 ton | 1100 |
| b) nie mniej niż 38 ton                   | 1480 |
7. Od autobusów, w zależności od liczby miejsc do siedzenia:
- |   |      |
|---|------|
| a) mniejszej niż 15 miejsc                        | 450  |
| b) nie mniejszej niż 15 i mniejszej niż 30 miejsc | 820  |
| c) równej lub wyższej niż 30 miejsc               | 1710 |
- § 2
- Podanie uchwały do publicznej wiadomości nastąpi przez jej rozplakatowanie na tablicach ogłoszeń na terenie gminy.
- § 3
- Wykonanie uchwały powierza się Wójtowi Gminy.
- § 4
- Z upływem dnia 31 grudnia 2007 roku traci moc uchwała nr 1/4/2006 Rady Gminy Jeżów Sudecki z dnia 29 listopada 2006 roku w sprawie określenia stawek podatku od środków transportowych.
- § 5
- Uchwała wchodzi w życie po upływie 14 dni od dnia ogłoszenia w Dzienniku Urzędowym Województwa Dolnośląskiego i ma zastosowanie od roku podatkowego 2008.

PRZEWODNICZĄCY  
RADY GMINY

ARTUR SMOLAREK

## 3513

### UCHWAŁA RADY GMINY PIELGRZYMKA

z dnia 12 listopada 2007 r.

**w sprawie określenia zasad udzielania dotacji na sfinansowanie prac konserwatorskich, restauratorskich lub robót budowlanych przy zabytku wpisanym do rejestru zabytków**

Na podstawie art. 81 ust. 1 ustawy z dnia 23 lipca 2003 r. o ochronie zabytków i opiece nad zabytkami (Dz. U. Nr 162, poz. 1568, z 2004 r. Nr 96, poz. 959, Nr 238, poz. 2390 i z 2006 r. Nr 50, poz. 362, Nr 126, poz. 875) w związku z art. 18 ust. 2 pkt 15 i art. 40 ust. 1 ustawy z dnia 8 marca 1990 r. o samorządzie gminnym (Dz. U. z 2001 r. Nr 142, poz. 1591, z 2002 r. Nr 23, poz. 220, Nr 62, poz. 558, Nr 113, poz. 1271, Nr 214, poz. 1806, z 2003 r. Nr 80, poz. 717, Nr 162, poz. 1568, z 2004 r. Nr 102, poz. 1055, Nr 116, poz. 1203, z 2005 r. Nr 172, poz. 1441 z 2006 r. Nr 17, poz. 128) Rada Gminy Pielgrzymka uchwala, co następuje:

## § 1

1. Ustanawia się:
  - a) warunki ubiegania się o dotacje na prace konserwatorskie, restauratorskie i roboty budowlane przy zabytkach,
  - b) rodzaj danych zawartych we wniosku o dotację,
  - c) tryb postępowania z wnioskiem o dotację,
  - d) postanowienia umowne dotyczące udzielenia dotacji,
  - e) zasady rozliczenia dotacji, kontroli rozliczenia i zwrotu dotacji do budżetu Gminy Pielgrzymka,
  - f) sposób ewidencjonowania i upowszechniania informacji o udzielonych dotacjach.
2. Pojęcia użyte w uchwale określają przepisy ustawy z dnia 23 lipca 2003 r. o ochronie zabytków i opiece nad zabytkami (Dz. U Nr 162, poz. 1568 z późn. zm.) oraz rozporządzeń wydanych na podstawie tej ustawy.
3. Z budżetu Gminy Pielgrzymka mogą być udzielone dotacje celowe na sfinansowanie prac lub robót budowlanych przy zabytku, pod warunkiem że zabytek spełnia łącznie następujące kryteria:
  - a) znajduje się na obszarze Gminy Pielgrzymka,
  - b) jest w złym stanie technicznym,
  - c) posiada istotne znaczenie historyczne, artystyczne lub kulturowe dla mieszkańców Gminy.
4. Dotację może ubiegać się każdy podmiot będący właścicielem lub posiadaczem zabytku, a także inny podmiot posiadający tytuł prawny, zwany dalej wnioskodawcą.

## § 2

Celem udzielenia dotacji jest opieka nad zabytkami polegająca na dofinansowaniu prac zmierzających do poprawy istniejącego stanu technicznego zabytku lub zakupu materiałów niezbędnych do wykonania tych prac.

## § 3

1. Ubiegając się o przyznanie dotacji wnioskodawca składa w Urzędzie Gminy wniosek zawierający w szczególności następujące dane:
  - a) imię, nazwisko, miejsce zamieszkania i adres wnioskodawcy lub nazwę, siedzibę i adres jednostki organizacyjnej będącej wnioskodawcą,
  - b) określenie organu, u którego wnioskodawca ubiega się o udzielenie dotacji,
  - c) wskazania zabytku i jego adres,
  - d) wskazanie tytułu prawnego wnioskodawcy do zabytku,
  - e) określenie prac, na które ma być udzielona dotacja i termin ich wykonania,
  - f) określenie wysokości dotacji, o którą ubiega się wnioskodawca,
  - g) wykaz prac wykonanych przy zabytku w ciągu ostatnich 3 lat z podaniem wysokości wydatków poniesionych na ich przeprowadzenie,

- h) pozwolenie Wojewódzkiego Konserwatora Zabytków na prowadzenie prac, które mają być objęte dotacją,
  - i) pozwolenie na budowę, jeżeli prace wymagają takiego pozwolenia.
2. Jeżeli przeprowadzenie prac, o których mowa w § 1, wymaga wyłonienia ich wykonawcy na podstawie przepisów o zamówieniach publicznych, do wniosku dołącza się zobowiązanie wnioskodawcy do wyłonienia wykonawcy, zgodnie z przepisami ustawy o zamówieniach publicznych.
  3. Wniosek jest składany do 31 października roku poprzedzającego rok udzielenia dotacji.
  4. Termin, o którym mowa w ust. 3, nie ma zastosowania w przypadku ubiegania się o dotację na prace o charakterze interwencyjnym, wynikającym z zagrożenia dla zabytków.

## § 4

Umowa o udzielenie dotacji zawiera w szczególności:

- a) zakres planowanych prac i termin ich wykonania,
- b) wysokość udzielonej dotacji oraz tryb jej wypłacania,
- c) tryb kontroli wykonania umowy,
- d) sposób i termin rozliczenia dotacji,
- e) warunki i sposób zwrotu dotacji wykorzystanej niezgodnie z przeznaczeniem.

## § 5

1. Kontrola i rozliczenie dotacji polega na przedłożeniu do Urzędu Gminy Pielgrzymka potwierdzonych za zgodność z oryginałem kserokopii rachunków lub faktur za zakupione materiały i wykonane prace wraz z protokołem odbioru robót, na które została przyznana dotacja.
2. Termin przedłożenia dokumentów, o których mowa w ust. 1, nie może być późniejszy niż dzień 31 stycznia roku następnego po roku przyznania dotacji.

## § 6

Dotacja może być przekazana ratami lub w całości w terminach i na warunkach określonych w umowie, o której mowa w § 4.

## § 7

Wykonanie uchwały powierza się Wójtowi Gminy Pielgrzymka.

## § 8

Uchwała wchodzi w życie po upływie 14 dni od daty ogłoszenia w Dzienniku Urzędowym Województwa Dolnośląskiego.

PRZEWODNICZĄCY  
RADY GMINY

JAN PALUCH



**3514****UCHWAŁA RADY GMINY PIELGRZYMKĄ**

z dnia 12 listopada 2007 r.

**w sprawie określenia wysokości stawek podatku od środków transportowych na 2008 rok**

Na podstawie art. 18 ust. 2 pkt 8 ustawy z dnia 8 marca 1990 r. o samorządzie gminnym (tekst jednolity Dz. U. z 2001 r. Nr 142, poz. 1591; z 2002 r. Nr 23, poz. 220, Nr 62, poz. 558, Nr 113, poz. 984, Nr 153, poz. 1271, Nr 214, poz. 1806; z 2003 r. Nr 80, poz. 717, Nr 162, poz. 1568; z 2004 r. Nr 102, poz. 1055, Nr 116, poz. 1203, z 2005 r. Nr 172, poz. 1441; z 2006 r. Nr 17, poz. 128, Nr 181, poz. 1337; z 2007 r. Nr 138, poz. 974, Nr 173, poz. 1218), art. 10 ust. 1 i 2 ustawy z dnia 12 stycznia 1991 r. o podatkach i opłatach lokalnych<sup>1</sup> (tekst jednolity Dz. U. z 2006 r. Nr 121, poz. 844, Nr 220, poz. 1601, Nr 225, poz. 1635, Nr 245, poz. 1775, Nr 249, poz. 1828, Nr 251, poz. 1847) w związku z Obwieszczeniem Ministra Finansów z dnia 26 lipca 2007 r. w sprawie górnych granic stawek kwotowych podatków i opłat lokalnych w 2008 r. oraz Obwieszczeniem Ministra Finansów z dnia 10 października 2007 r. w sprawie stawek podatku od środków transportowych obowiązujących w 2008 r. (M.P. Nr 76, poz. 813) Rada Gminy Pielgrzymka uchwala, co następuje:

## § 1

Określa się następujące roczne stawki podatku od środków transportowych:

1. od samochodów ciężarowych o dopuszczalnej masie całkowitej powyżej 3,5 tony i poniżej 12 ton, wieku pojazdu i wpływu na środowisko:

Dopuszczalna masa całkowita (w tonach)	Stawka podatku (w złotych)			
	Wiek pojazdu i wpływ na środowisko			
	Pojazdy, których wiek przekracza 10 lat		Pojazdy, których wiek nie przekracza 10 lat	
	Pojazdy spełniające wymogi normy ekologicznej EURO 1, EURO 2 lub EURO 3	Pojazdy niespełniające wymogów normy ekologicznej EURO 1, EURO 2 lub EURO 3	Pojazdy spełniające wymogi normy ekologicznej EURO 1, EURO 2 lub EURO 3	Pojazdy niespełniające wymogów normy ekologicznej EURO 1, EURO 2 lub EURO 3
Powyżej 3,5 tony do 5,5 tony włącznie	412	456	412	456
Powyżej 5,5 tony do 9 ton włącznie	783	872	783	872
Powyżej 9 ton i poniżej 12 ton	980	1.089	980	1.089

2. od samochodów ciężarowych o dopuszczalnej masie całkowitej równej lub wyższej niż 12 ton, w zależności od liczby osi i rodzaju zawieszenia:

Liczba osi i dopuszczalna masa całkowita (w tonach)		Stawka podatku (w złotych)	
nie mniej niż	mniej niż	oś jezdna (osie jezdne) z zawieszeniem pneumatycznym lub zawieszeniem uznanym za równoważne	inne systemy zawieszenia osi jezdnych
DWIE OSIE			
12	13	0	1057
13	14	1252	1215
14	15	1307	1269
15		1361	1324
TRZY OSIE			
12	17	1416	1375
17	19	1470	1427
19	21	1525	1481
21	23	1579	1533
23	25	1634	1667
25		1689	1667
CZTERY OSIE I WIĘCEJ			
12	25	1743	1693
25	27	1743	1693
27	29	1743	1749
29	31	1749	2583
31		1749	2583

3. od ciągników siodłowych i balastowych przystosowanych do używania łącznie z naczepą lub przyczepą o dopuszczalnej masie całkowitej zespołu pojazdów od 3,5 tony i poniżej 12 ton, wieku pojazdu i wpływu na środowisko:

Dopuszczalna masa całkowita (w tonach)	Stawka podatku (w złotych)			
	Wiek pojazdu i wpływ na środowisko			
	Pojazdy, których wiek przekracza 10 lat		Pojazdy, których wiek nie przekracza 10 lat	
	Pojazdy spełniające wymogi normy ekologicznej EURO 1, EURO 2 lub EURO 3	Pojazdy niespełniające wymogów normy ekologicznej EURO 1, EURO 2 lub EURO 3	Pojazdy spełniające wymogi normy ekologicznej EURO 1, EURO 2 lub EURO 3	Pojazdy niespełniające wymogów normy ekologicznej EURO 1, EURO 2 lub EURO 3
Od 3,5 tony do 5,5 tony włącznie	980	1088	980	1088
Powyżej 5,5 tony do 9 ton włącznie	1078	1198	1078	1198
Powyżej 9 ton i poniżej 12 ton	1175	1307	1175	1307

4. od ciągników siodłowych i balastowych przystosowanych do używania łącznie z naczepą lub przyczepą o dopuszczalnej masie całkowitej zespołu pojazdów równej lub wyższej niż 12 ton, w zależności od liczby osi i rodzaju zawieszenia:

Liczba osi i dopuszczalna masa całkowita zespołu pojazdów: ciągnik siodłowy + naczepa, ciągnik balastowy + przyczepa (w tonach)		Stawka podatku (w złotych)	
nie mniej niż	mniej niż	oś jezdna (osie jezdne) z zawieszeniem pneumatycznym lub zawieszeniem uznanym za równoważne	Inne systemy zawieszenia osi jezdnych
DWIE OSIE			
12	18	0	1576
18	25	1525	1481
25	31	1633	1587
31		1745	1996
TRZY OSIE			
12	40	1851	1823
40		1961	2583

5. od przyczep i naczep, które łącznie z pojazdem silnikowym posiadają dopuszczalną masę całkowitą od 7 ton i poniżej 12 ton, wieku pojazdu z wyjątkiem związanych wyłącznie z działalnością rolniczą prowadzoną przez podatnika podatku rolnego:

Dopuszczalna masa całkowita łącznie z pojazdem silnikowym (w tonach)	Stawka podatku (w złotych)	
	Wiek pojazdu	
	Pojazdy, których wiek przekracza 10 lat	Pojazdy, których wiek nie przekracza 10 lat
Od 7 ton do poniżej 12 ton	873	784

6. od przyczep i naczep, które łącznie z pojazdem silnikowym posiadają dopuszczalną masę całkowitą równą lub wyższą niż 12 ton oraz w zależności od liczby osi i rodzaju zawieszenia, z wyjątkiem związanych wyłącznie z działalnością rolniczą prowadzoną przez podatnika podatku rolnego:

Liczba osi i dopuszczalna masa całkowita zespołu pojazdów: naczepa/przyczepa + pojazd silnikowy (w tonach)		Stawka podatku (w złotych)	
nie mniej niż	mniej niż	oś jezdna (osie jezdne) z zawieszeniem pneumatycznym lub zawieszeniem uznanym za równoważne	Inne systemy zawieszenia osi jezdnych
JEDNA OS			
12	18	0	274
18	25	980	951
25		1034	1005
DWIE OSIE			
12	28	1088	1058
28	33	1144	1110
33	38	1198	1366
38		1252	1797
TRZY OSIE			
12	38	1307	1269
38		1362	1354

7. od autobusów, w zależności od liczby miejsc do siedzenia, wieku pojazdu i wpływu na środowisko:

Liczba miejsc do siedzenia	Stawka podatku (w złotych)			
	Wiek. pojazdu i wpływ na środowisko			
	Pojazdy, których wiek przekracza 10 lat		Pojazdy, których wiek nie przekracza 10 lat	
	Pojazdy spełniające wymogi normy ekologicznej EURO 1, EURO 2 lub EURO 3	Pojazdy niespełniające wymogów normy ekologicznej EURO 1, EURO 2 lub EURO 3	Pojazdy spełniające wymogi normy ekologicznej EURO 1, EURO 2 lub EURO 3	Pojazdy niespełniające wymogów normy ekologicznej EURO 1, EURO 2 lub EURO 3
do 15 miejsc włącznie	489	544	489	544
powyżej 15 i poniżej 30 miejsc	735	816	735	816
równej lub wyższej niż 30 miejsc	1175	1307	1175	1307

#### § 2

Zwalnia się od podatku od środków transportowych środki transportowe (autobusy) wykorzystywane wyłącznie do dowozu dzieci do szkół i na potrzeby placówek oświatowo-wychowawczych.

#### § 3

Wykonanie uchwały powierza się Wójtowi Gminy Pielgrzymka.

#### § 4

Traci moc uchwała nr XXXVIII/246/06 Rady Gminy w Pielgrzymce z dnia 27 października 2006 r. w sprawie określenia wysokości stawek podatku od środków transportowych.

#### § 5

Uchwała wchodzi w życie po upływie 14 dni od dnia ogłoszenia w Dzienniku Urzędowym Województwa Dolnośląskiego z mocą obowiązującą od 1 stycznia 2008 r.

PRZEWODNICZĄCY RADY

JAN PALUCH

<sup>1</sup> Niniejsza ustawa dokonuje w zakresie swojej regulacji wdrożenia następujących dyrektyw Wspólnot Europejskich:

- 1) dyrektywy 92/106/EWG z dnia 7 grudnia 1992 r. w sprawie ustanowienia wspólnych zasad dla niektórych typów transportu kombinowanego towarów między państwami członkowskimi (Dz. Urz. WE L 368 z 17.12.1992),
- 2) dyrektywy 1999/62/WE z dnia 17 czerwca 1999 r. w sprawie pobierania opłat za użytkowania niektórych typów infrastruktury przez pojazdy ciężarowe (Dz. Urz. WE L 187 z 20.07.1999).

Dane dotyczące ogłoszenia aktów prawa Unii Europejskiej, zamieszczone w niniejszej ustawie – z dniem uzyskania przez Rzeczpospolitą Polską członkostwa w Unii Europejskiej – dotyczą ogłoszenia tych aktów w Dzienniku Urzędowym Unii Europejskiej – wydanie specjalne.

## 3515

### UCHWAŁA RADY GMINY PIELGRZYMKA

z dnia 12 listopada 2007 r.

#### w sprawie obniżenia ceny skupu żyta do celów wymiaru podatku rolnego

Na podstawie art. 18 ust. 2 pkt 8 ustawy z dnia 8 marca 1990 r. o samorządzie gminnym (tekst jednolity Dz. U. z 2001 r. Nr 142, poz. 1591; z 2002 r. Nr 23, poz. 220, Nr 62, poz. 558, Nr 113, poz. 984, Nr 153, poz. 1271, Nr 214, poz. 1806; z 2003 r. Nr 80, poz. 717, Nr 162, poz. 1568; z 2004 r. Nr 102, poz. 1055, Nr 116, poz. 1203, z 2005 r. Nr 172, poz. 1441; z 2006 r. Nr 17, poz. 128, Nr 181, poz. 1337; z 2007 r. Nr 138, poz. 974, Nr 173, poz. 1218) oraz art. 6 ust. 3 ustawy z dnia 15 listopada 1984 r. o podatku rolnym (tekst jednolity Dz. U. z 2006 r. Nr 136, poz. 969, Nr 191, poz. 1412, Nr 245, poz. 1775, Nr 249, poz. 1825; z 2007 r. Nr 109, poz. 747) uchwała, co następuje:

## § 1

Obniża się cenę skupu żyta do celów wymiaru podatku rolnego ogłoszoną w Komunikacie Prezesa Głównego Urzędu Statystycznego z dnia 17 października 2007 r. w sprawie średniej ceny skupu żyta za okres pierwszych trzech kwartałów 2007 r. (M.P. Nr 77, poz. 831) z kwoty **58,29 zł za 1 q** do kwoty **40,00 zł za 1 q**.

## § 2

Traci moc uchwała nr XXXVIII/247/06 Rady Gminy w Pielgrzymce z dnia 27 października 2006 r. w spra-

wie określenia obniżenia ceny skupu żyta do celów wymiaru podatku rolnego.

## § 3

Uchwała wchodzi w życie po upływie 14 dni od dnia ogłoszenia w Dzienniku Urzędowym Województwa Dolnośląskiego z mocą obowiązującą od 1 stycznia 2008 r.

PRZEWODNICZĄCY RADY

JAN PALUCH

**3516****UCHWAŁA RADY GMINY PIELGRZYMKA**

z dnia 12 listopada 2007 r.

**w sprawie zwolnień w podatku od nieruchomości**

Na podstawie art. 18 ust. 2 pkt 8 ustawy z dnia 8 marca 1990 r. o samorządzie gminnym (tekst jednolity Dz. U. z 2001 r. Nr 142, poz. 1591; z 2002 r. Nr 23, poz. 220, Nr 62, poz. 558, Nr 113, poz. 984, Nr 153, poz. 1271, Nr 214, poz. 1806; z 2003 r. Nr 80, poz. 717, Nr 162, poz. 1568; z 2004 r. Nr 102, poz. 1055, Nr 116, poz. 1203, z 2005 r. Nr 172, poz. 1441; z 2006 r. Nr 17, poz. 128, Nr 181, poz. 1337; z 2007 r. Nr 138, poz. 974, Nr 173, poz. 1218) i art. 7 ust. 3 ustawy z dnia 12 stycznia 1991 r. o podatkach i opłatach lokalnych<sup>1</sup> (tekst jednolity Dz. U. z 2006 r. Nr 121, poz. 844, Nr 220, poz. 1601, Nr 225, poz. 1635, Nr 245, poz. 1775, Nr 249, poz. 1828, Nr 251, poz. 1847) uchwała, co następuje:

## § 1

1. Zwalnia się od podatku od nieruchomości:

- 1) budynki i grunty stanowiące własność lub będące w posiadaniu lub trwałym zarządzie instytucji kultury i sportu, ochrony zdrowia, ochrony przeciwpożarowej oraz pomocy społecznej;
- 2) budowle służące do odprowadzania i oczyszczania ścieków, stacje uzdatniania wody, zbiorniki wody, przepompownie oraz rurociągi i przewody sieci rozdzielczej wody;
- 3) grunty, budowle lub ich części oraz budynki lub ich części zajęte na potrzeby działalności opiekuńczo-wychowawczej.

## § 2

Uchwała wchodzi w życie po upływie 14 dni od dnia ogłoszenia w Dzienniku Urzędowym Województwa Dolnośląskiego z mocą obowiązującą od 1 stycznia 2008 r.

PRZEWODNICZĄCY RADY

JAN PALUCH

<sup>1</sup> Niniejsza ustawa dokonuje w zakresie swojej regulacji wdrożenia następujących dyrektyw Wspólnot Europejskich:

- 1) dyrektywy 92/106/EWG z dnia 7 grudnia 1992 r. w sprawie ustanowienia wspólnych zasad dla niektórych typów transportu kombinowanego towarów między państwami członkowskimi (Dz. Urz. WE L 368 z 17.12.1992),
- 2) dyrektywy 1999/62/WE z dnia 17 czerwca 1999 r. w sprawie pobierania opłat za użytkowania niektórych typów infrastruktury przez pojazdy ciężarowe (Dz. Urz. WE L 187 z 20.07.1999).

Dane dotyczące ogłoszenia aktów prawa Unii Europejskiej, zamieszczone w niniejszej ustawie – z dniem uzyskania przez Rzeczpospolitą Polską członkostwa w Unii Europejskiej – dotyczą ogłoszenia tych aktów w Dzienniku Urzędowym Unii Europejskiej – wydanie specjalne.

**3517****UCHWAŁA RADY GMINY PIELGRZYMKI**

z dnia 12 listopada 2007 r.

**w sprawie określenia wysokości stawek podatku od nieruchomości  
na 2008 rok**

Na podstawie art. 18 ust. 2 pkt 8 ustawy z dnia 8 marca 1990 r. o samorządzie gminnym (tekst jednolity Dz. U. z 2001 r. Nr 142, poz. 1591; z 2002 r. Nr 23, poz. 220, Nr 62, poz. 558, Nr 113, poz. 984, Nr 153, poz. 1271, Nr 214, poz. 1806; z 2003 r. Nr 80, poz. 717, Nr 162, poz. 1568; z 2004 r. Nr 102, poz. 1055, Nr 116, poz. 1203, z 2005 r. Nr 172, poz. 1441; z 2006 r. Nr 17, poz. 128, Nr 181, poz. 1337; z 2007 r. Nr 138, poz. 974, Nr 173, poz. 1218) i art. 5 ust. 1 ustawy z dnia 12 stycznia 1991 r. o podatkach i opłatach lokalnych<sup>1</sup> (tekst jednolity Dz. U. z 2006 r. Nr 121, poz. 844, Nr 220, poz. 1601, Nr 225, poz. 1635, Nr 245, poz. 1775, Nr 249, poz. 1828, Nr 251, poz. 1847) uchwała, co następuje:

**§ 1**

Określa się następujące stawki podatku od nieruchomości obowiązujące na terenie Gminy Pielgrzymka:

**1. Od gruntów:**

- 1) związanych z prowadzeniem działalności gospodarczej bez względu na sposób sklasyfikowania w ewidencji gruntów i budynków – 0,65 zł od 1 m<sup>2</sup> powierzchni;
- 2) pod jeziorami, zajętych na zbiorniki wodne, retencyjne lub elektrowni wodnych – 3,55 zł od 1 ha powierzchni;
- 3) pozostałych, w tym zajętych na prowadzenie odpłatnej statutowej działalności pożytku publicznego przez organizacje pożytku publicznego – 0,27 zł od 1 m<sup>2</sup> powierzchni;
- 4) pod wodami powierzchniowymi stojącymi, oznaczone w ewidencji gruntów symbolem „Ws” – 0,18 zł od 1 m<sup>2</sup> powierzchni.

**2. Od budynków lub ich części:**

- 1) mieszkalnych – 0,51 zł od 1 m<sup>2</sup> powierzchni użytkowej,
- 2) związanych z prowadzeniem działalności gospodarczej oraz od budynków mieszkalnych lub ich części zajętych na prowadzenie działalności gospodarczej – 17,00 zł od 1 m<sup>2</sup> powierzchni użytkowej,
- 3) zajętych na prowadzenie działalności gospodarczej w zakresie obrotu kwalifikowanym materiałem siewnym – 8,46 zł od 1 m<sup>2</sup> powierzchni użytkowej;
- 4) zajętych na prowadzenie działalności gospodarczej w zakresie udzielania świadczeń zdrowotnych – 3,78 zł od 1 m<sup>2</sup> powierzchni użytkowej;

- 5) od pozostałych, w tym zajętych na prowadzenie odpłatnej statutowej działalności pożytku publicznego przez organizacje pożytku publicznego – od 1 m<sup>2</sup> powierzchni użytkowej, w tym:
  - garaży, dla których stawka wynosi 5,00 zł od 1 m<sup>2</sup> powierzchni użytkowej;
  - stodół, dla których stawka wynosi 1,00 zł od 1 m<sup>2</sup> powierzchni użytkowej;
  - budynków inwentarskich i komórek, dla których stawka wynosi 2,91 zł od 1 m<sup>2</sup> powierzchni użytkowej;
  - pozostałych, dla których stawka wynosi 5,82 zł od 1 m<sup>2</sup> powierzchni użytkowej;
3. Od budowli – 2% ich wartości określonej na podstawie art. 4 ust. 1 pkt 3 i ust. 3–7.

**§ 2**

Traci moc uchwała nr XXXVIII/248/06 Rady Gminy w Pielgrzymce z dnia 27 października 2006 r. sprawie stawek w podatku od nieruchomości.

**§ 3**

Uchwała wchodzi w życie po upływie 14 dni od dnia ogłoszenia w Dzienniku Urzędowym Województwa Dolnośląskiego, nie wcześniej jednak niż z dniem 1 stycznia 2008 r.

PRZEWODNICZĄCY RADY

JAN PALUCH

<sup>1</sup> Niniejsza ustawa dokonuje w zakresie swojej regulacji wdrożenia następujących dyrektyw Wspólnot Europejskich:

- 1) dyrektywy 92/106/EWG z dnia 7 grudnia 1992 r. w sprawie ustanowienia wspólnych zasad dla niektórych typów transportu kombinowanego towarów między państwami członkowskimi (Dz. Urz. WE L 368 z 17.12.1992),
- 2) dyrektywy 1999/62/WE z dnia 17 czerwca 1999 r. w sprawie pobierania opłat za użytkowania niektórych typów infrastruktury przez pojazdy ciężarowe (Dz. Urz. WE L 187 z 20.07.1999).

Dane dotyczące ogłoszenia aktów prawa Unii Europejskiej, zamieszczone w niniejszej ustawie – z dniem uzyskania przez Rzeczpospolitą Polską członkostwa w Unii Europejskiej – dotyczą ogłoszenia tych aktów w Dzienniku Urzędowym Unii Europejskiej – wydanie specjalne.

**3518****UCHWAŁA RADY GMINY PIELGRZYMKA**

z dnia 12 listopada 2007 r.

**w sprawie określenia wzorów formularzy informacji i deklaracji podatkowych**

Na podstawie art. 18 ust. 2 pkt 8 ustawy z dnia 8 marca 1990 r. o samorządzie gminnym (tekst jednolity Dz. U. z 2001 r. Nr 142, poz. 1591; z 2002 r. Nr 23, poz. 220, Nr 62, poz. 558, Nr 113, poz. 984, Nr 153, poz. 1271, Nr 214, poz. 1806; z 2003 r. Nr 80, poz. 717, Nr 162, poz. 1568; z 2004 r. Nr 102, poz. 1055, Nr 116, poz. 1203; z 2005 r. Nr 172, poz. 1441, Nr 175, poz. 1457; z 2006 r. Nr 17, poz. 128; Nr 181, poz. 1337; z 2007 r. Nr 138, poz. 974, Nr 173, poz. 1218) w związku z art. 6a ust. 11 ustawy z dnia 15 listopada 1984 r. o podatku rolnym (tekst jednolity Dz. U. z 2006 r. Nr 136, poz. 969, Nr 191, poz. 1412, Nr 245, poz. 1775, Nr 249, poz. 1825; z 2007 r. Nr 109, poz. 747), art. 6 ust. 13 ustawy z dnia 12 stycznia 1991 r. o podatkach i opłatach lokalnych<sup>1</sup> (tekst jednolity Dz. U. z 2006 r., Nr 121, poz. 844, Nr 220, poz. 1601, Nr 225, poz. 1635, Nr 245, poz. 1775, Nr 249, poz. 1828, Nr 251, poz. 1847) oraz art. 6 ust. 9 ustawy z dnia 30 października 2002 r. o podatku leśnym (Dz. U. Nr 200, poz. 1682, Nr 216, poz. 1826; z 2005 r. Nr 143, poz. 1199, Nr 164, poz. 1365, Nr 179, poz. 1484; z 2006 r. Nr 245, poz. 1775, Nr 249, poz. 1825) uchwala, co następuje:

**§ 1**

W zakresie wzorów informacji i deklaracji na podatek od nieruchomości:

1. określa się wzór informacji w sprawie podatku od nieruchomości (IN-1) stanowiący załącznik nr 1 do niniejszej uchwały;
2. określa się wzór deklaracji na podatek od nieruchomości (DN-1) stanowiący załącznik nr 2 do niniejszej uchwały.

**§ 2**

W zakresie wzorów informacji i deklaracji na podatek rolny:

1. określa się wzór informacji w sprawie podatku rolnego (IR-1) stanowiący załącznik nr 3 do niniejszej uchwały;
2. określa się wzór deklaracji na podatek rolny (DR-1) stanowiący załącznik nr 4 do niniejszej uchwały.

**§ 3**

W zakresie wzorów informacji i deklaracji na podatek leśny:

1. określa się wzór informacji w sprawie podatku leśnego (IL-1) stanowiący załącznik nr 5 do niniejszej uchwały;
2. określa się wzór deklaracji na podatek leśny (DL-1) stanowiący załącznik nr 6 do niniejszej uchwały.

**§ 4**

Traci moc uchwała nr XXXI/209/05 Rady Gminy w Pielgrzymce z dnia 23 listopada 2005 r. w sprawie określenia wzorów deklaracji i informacji podatkowych obowiązujących na terenie Gminy Pielgrzymka.

**§ 5**

Uchwała wchodzi w życie po upływie 14 dni od dnia ogłoszenia w Dzienniku Urzędowym Województwa Dolnośląskiego z mocą obowiązującą od 1 stycznia 2008 r.

**PRZEWODNICZĄCY RADY****JAN PALUCH**

<sup>1</sup> Niniejsza ustawa dokonuje w zakresie swojej regulacji wdrożenia następujących dyrektyw Wspólnot Europejskich:

- 1) dyrektywy 92/106/EWG z dnia 7 grudnia 1992 r. w sprawie ustanowienia wspólnych zasad dla niektórych typów transportu kombinowanego towarów między państwami członkowskimi (Dz. Urz. WE L 368 z 17.12.1992),
- 2) dyrektywy 1999/62/WE z dnia 17 czerwca 1999 r. w sprawie pobierania opłat za użytkownika niektórych typów infrastruktury przez pojazdy ciężarowe (Dz. Urz. WE L 187 z 20.07.1999).

Dane dotyczące ogłoszenia aktów prawa Unii Europejskiej, zamieszczone w niniejszej ustawie – z dniem uzyskania przez Rzeczpospolitą Polską członkostwa w Unii Europejskiej – dotyczą ogłoszenia tych aktów w Dzienniku Urzędowym Unii Europejskiej – wydanie specjalne.

1. Numer Identyfikacji Podatkowej składającego informację

Załącznik Nr 1  
do Uchwały Rady Gminy w Pielgrzymce  
Nr XII/69/07 z dnia 12 listopada 2007r.**IN – 1                      INFORMACJA W SPRAWIE PODATKU OD NIERUCHOMOŚCI**na 

2. Rok
--------

Podstawa prawna: Ustawa z dnia 12 stycznia 1991 r. o podatkach i opłatach lokalnych (Tekst jedn. Dz.U. z 2002 r. Nr 9, poz. 84 ze zm.).  
 Składający: Formularz przeznaczony dla osób fizycznych będących właścicielami nieruchomości lub obiektów budowlanych, posiadaczami samoistnymi nieruchomości lub obiektów budowlanych, użytkownikami wieczystymi gruntów, posiadaczami nieruchomości lub ich części albo obiektów budowlanych lub ich części, stanowiących własność Skarbu Państwa lub jednostki samorządu terytorialnego.  
 Termin składania: W terminie 14 dni od zaistnienia okoliczności mających wpływ na powstanie, bądź wygaśnięcie obowiązku podatkowego.

**A. MIEJSCE SKŁADANIA INFORMACJI**3. Wójt Gminy Pielgrzymka  
Adres : 59-524 Pielgrzymka 117**B. DANE SKŁADAJĄCEGO INFORMACJĘ****B.1 DANE IDENTYFIKACYJNE**

4. Rodzaj składającego informację (zaznaczyć właściwą kratkę)

 1. właściciel                       2. współwłaściciel

5. Nazwisko, pierwsze imię, data urodzenia

6. Imię ojca, imię matki

7. Numer PESEL

**B.2 ADRES ZAMIESZKANIA**

8. Kraj

9. Województwo

10. Powiat

11. Gmina

12. Ulica

13. Numer domu / Numer lokalu

14. Miejscowość

15. Kod pocztowy

16. Poczta

**C. OKOLICZNOŚCI POWODUJĄCE KONIECZNOŚĆ ZŁOŻENIA INFORMACJI**

17. Okoliczności (zaznaczyć właściwą kratkę)

 1. informacja na dany rok 2. korekta informacji na dany rok**D. DANE DOTYCZĄCE PRZEDMIOTÓW OPODATKOWANIA (z wyjątkiem zwolnionych)**

Położenie przedmiotu opodatkowania	Nr działki/obręb geodezyjny	Nr księgi wieczystej	Wielkość udziału
.....	.....	.....	.....
.....	.....	.....	.....
.....	.....	.....	.....

**D.1 POWIERZCHNIA GRUNTÓW**

1. związanych z prowadzeniem działalności gospodarczej, bez względu na sposób zakwalifikowania w ewidencji gruntów i budynków	18. .... m <sup>2</sup>
2. pod jeziorami, zajętych na zbiorniki wodne retencyjne lub elektrowni wodnych	19. .... ha
3. pozostałe grunty , w tym zajęte na prowadzenie odpłatnej statutowej działalności pożytku publicznego przez organizacje pożytku publicznego	20. .... m <sup>2</sup>
4. grunty pod wodami powierzchniowymi	21. ....



	stojącymi, oznaczone w ewidencji gruntów symbolem „Ws”	.....m <sup>2</sup>
<b>D.2 POWIERZCHNIA UŻYTKOWA BUDYNKÓW LUB ICH CZĘŚCI (*)</b>		
	1. mieszkalnych – ogółem	22. ....m <sup>2</sup>
	w tym:	23. ....m <sup>2</sup>
	- kondygnacji o wysokości od 1,40 do 2,20 m (zaliczyć 50% powierzchni)	.....m <sup>2</sup>
	- kondygnacji o wysokości powyżej 2,20 m	.....m <sup>2</sup>
* Do powierzchni użytkowej budynku lub jego części należy zaliczyć powierzchnię mierzoną, po wewnętrznej długości ścian na wszystkich kondygnacjach, z wyjątkiem powierzchni klatek schodowych oraz szybów dźwigowych. Za kondygnację uważa się również garaże podziemne, piwnice, sutereny wszystkich poddasza użytkowe.		
	2. związanych z prowadzeniem działalności gospodarczej oraz od budynków mieszkalnych lub ich części zajętych na prowadzenie działalności gospodarczej ogółem	24. ....m <sup>2</sup>
	w tym:	.....m <sup>2</sup>
	- kondygnacji o wysokości od 1,40 do 2,20 m (zaliczyć 50% powierzchni)	.....m <sup>2</sup>
	- kondygnacji o wysokości powyżej 2,20 m	.....m <sup>2</sup>
	3. zajęte na prowadzenie działalności gospodarczej w zakresie obrotu kwalifikowanym materiałem siewnym ogółem	25. ....m <sup>2</sup>
	w tym:	.....m <sup>2</sup>
	- kondygnacji o wysokości od 1,40 do 2,20 m (zaliczyć 50% powierzchni)	.....m <sup>2</sup>
	- kondygnacji o wysokości powyżej 2,20 m	.....m <sup>2</sup>
	4. zajęte na prowadzenie działalności gospodarczej w zakresie świadczenia usług medycznych ogółem	26. ....m <sup>2</sup>
	w tym:	.....m <sup>2</sup>
	- kondygnacji o wysokości od 1,40 do 2,20 m (zaliczyć 50% powierzchni)	.....m <sup>2</sup>
	- kondygnacji o wysokości powyżej 2,20 m	.....m <sup>2</sup>
	<b>b/ inwentarskich i komórek ogółem</b>	.....m <sup>2</sup>
	w tym:	.....m <sup>2</sup>
	- kondygnacji o wysokości od 1,40 do 2,20m (zaliczyć 50% powierzchni)	.....m <sup>2</sup>
	- kondygnacji o wysokości powyżej 2,20 m	.....m <sup>2</sup>
	<b>b/ inwentarskich i komórek ogółem</b>	.....m <sup>2</sup>
	w tym:	.....m <sup>2</sup>
	- kondygnacji o wysokości od 1,40 do 2,20m (zaliczyć 50% powierzchni)	.....m <sup>2</sup>
	- kondygnacji o wysokości powyżej 2,20 m	.....m <sup>2</sup>
	<b>c/ stodół ogółem</b>	.....m <sup>2</sup>
	w tym:	.....m <sup>2</sup>
	- kondygnacji o wysokości od 1,40 do 2,20 m (zaliczyć 50% powierzchni)	.....m <sup>2</sup>
	- kondygnacji o wysokości powyżej 2,20 m	.....m

d/ innych ogółem w tym :		.....m <sup>2</sup>
- kondygnacji o wysokości od 1,40 do 2,20 m (zaliczyć 50% powierzchni)		.....m <sup>2</sup>
- kondygnacji o wysokości powyżej 2,20 m		..... m <sup>2</sup>
<b>D.3 BUDOWLE</b>		
1. budowle		28. .....
<b>E. INFORMACJA O PRZEDMIOTACH I PODMIOTACH ZWOLNIONYCH</b> (podać powierzchnię, bądź wartość budowli przedmiotów zwolnionych oraz przepis prawa – jakiego tytułu występuje zwolnienie)		
<b>F. OŚWIADCZENIE I PODPIS SKŁADAJĄCEGO / OSOBY REPREZENTUJĄCEJ SKŁADAJĄCEGO</b> Świadomy/a/ odpowiedzialności karnej z art. 233 §1 Kodeksu Karnego , oświadczam , że podane przeze mnie dane są zgodne z prawdą.		
29. Imię		30. Nazwisko
31. Data wypełnienia (dzień - miesiąc - rok)		32. Podpis (pieczęć) składającego / osoby reprezentującej składającego
<b>G. ADNOTACJE ORGANU PODATKOWEGO</b>		
33. Uwagi organu podatkowego		
34. Identyfikator przyjmującego formularz		35. Podpis przyjmującego formularz

**Pouczenie:**

O wszelkich zmianach mających wpływ na wysokość zobowiązania podatkowego :  
powierzchni , sposobu użytkowania , prowadzonej działalności gospodarczej – zawiadomię  
tut. Organ podatkowy w terminie 14 dni od zaistnienia zmiany .

Niniejsze dane potwierdzam własnoręcznym podpisem , uprzedzony/a/ o odpowiedzialności  
karnej z art. 233 § 1 Kodeksu Karnego.



	Wyszczególnienie	Podstawa opodatkowania	Stawka podatku wynikająca z Uchwały Rady Gminy..... z dnia .....Nr.... w zł,gr	Kwota podatku w zł,gr
<b>D.1 POWIERZCHNIA GRUNTÓW</b>				
	1. związanych z prowadzeniem działalności gospodarczej, bez względu na sposób zakwalifikowania w ewidencji gruntów i budynków	19. ..... m <sup>2</sup>	20. .....	21. .....
	2. pod jeziorami, zajętych na zbiorniki wodne retencyjne lub elektrowni wodnych	22. ..... ha	23. .....	24. .....
	3. pozostałe grunty ,w tym zajęte na prowadzenie odpłatnej statutowej działalności pożytku publicznego przez organizacje pożytku publicznego	25. ..... m <sup>2</sup>	26. .....	27. .....
	4. grunty pod wodami powierzchniowymi stojącymi, oznaczone w ewidencji gruntów symbolem „Ws”	28. ..... m <sup>2</sup>	29. .....	30. .....
<b>D.2 POWIERZCHNIA UŻYTKOWA BUDYNKÓW LUB ICH CZĘŚCI (*)</b>				
	1. mieszkalnych – ogółem	31. ..... m <sup>2</sup>	32. .....	33. .....
	W tym: - kondygnacji o wysokości od 1,40 do 2,20 m (zaliczyć 50% powierzchni) - kondygnacji o wysokości powyżej 2,20 m	34 ..... m <sup>2</sup> ..... m <sup>2</sup>	35. .....	36. .....
* Do powierzchni użytkowej budynku lub jego części należy zaliczyć powierzchnię mierzoną, po wewnętrznej długości ścian na wszystkich kondygnacjach, z wyjątkiem powierzchni klatek schodowych oraz szybów dźwigowych. Za kondygnację uważa się również garaże podziemne, piwnice, sutereny i poddasza użytkowe.				
	2. związanych z prowadzeniem działalności gospodarczej oraz od budynków mieszkalnych lub ich części zajętych na prowadzenie działalności gospodarczej ogółem, w tym: - kondygnacji o wysokości od 1,40 do 2,20 m (zaliczyć 50% powierzchni) - kondygnacji o wysokości powyżej 2,20 m	37. ..... m <sup>2</sup> ..... m <sup>2</sup> ..... m <sup>2</sup>	38. .....	39. .....
	3. zajęte na prowadzenie działalności gospodarczej w zakresie obrotu kwalifikowanym materiałem siewnym ogółem, w tym: - kondygnacji o wysokości od 1,40 do 2,20 m (zaliczyć 50% powierzchni) - kondygnacji o wysokości powyżej 2,20 m	40. ..... m <sup>2</sup> ..... m <sup>2</sup> ..... m <sup>2</sup>	41. .....	42. .....
	4. zajęte na prowadzenie działalności gospodarczej w zakresie świadczenia usług medycznych ogółem, w tym: - kondygnacji o wysokości od 1,40 do 2,20 m (zaliczyć 50% powierzchni) - kondygnacji o wysokości powyżej 2,20 m	43. ..... m <sup>2</sup> ..... m <sup>2</sup> ..... m <sup>2</sup>	44. .....	45. .....

5. pozostałych , w tym zajętych na prowadzenie odpłatnej statutowej działalności pożytku publicznego przez organizacje pożytku publicznego , w tym :	<b>a/ garaży ogółem</b> w tym:  - kondygnacji o wysokości od 1,40 do 2,20 m (zaliczyć 50% powierzchni)  - kondygnacji o wysokości powyżej 2,20 m	46.  .....m <sup>2</sup>  .....m <sup>2</sup>  .....m <sup>2</sup>	47.  .....  .....  .....	48.  .....  .....  .....
	<b>b/ inwentarskich i komórek ogółem</b> w tym: - kondygnacji o wysokości od 1,40 do 2,20 m (zaliczyć 50% powierzchni)  - kondygnacji o wysokości powyżej 2,20 m	.....m <sup>2</sup>  .....m <sup>2</sup>  .....m <sup>2</sup>	.....  .....  .....	.....  .....  .....
	<b>c/ stodół ogółem</b> w tym : - kondygnacji o wysokości od 1,40 do 2,20 m (zaliczyć 50 % powierzchni)  - kondygnacji o wysokości powyżej 2,20 m	.....m <sup>2</sup>  .....m <sup>2</sup>  .....m <sup>2</sup>	.....  .....  .....	.....  .....  .....
	<b>d/ innych ogółem</b> w tym : - kondygnacji o wysokości od 1,40 do 2,20 m (zaliczyć 50 % powierzchni)  - kondygnacji o wysokości powyżej 2,20 m	.....m <sup>2</sup>  .....m <sup>2</sup>  .....m <sup>2</sup>	.....  .....  .....	.....  .....  .....
<b>D.3 BUDOWLE</b>				
1. budowle (wartość, o której mowa w przepisach o podatkach dochodowych)	49.  .....	50.  .....	51.  .....	
<b>E. ŁĄCZNA KWOTA PODATKU</b>				
Kwota podatku Suma kwot z kol. D ( należy zaokrąglić do pełnych złotych )				52.  .....
<b>F. INFORMACJA O PRZEDMIOTACH ZWOLNIONYCH</b> (podać powierzchnię, bądź wartość budowli przedmiotów zwolnionych oraz przepis prawa - z jakiego tytułu występuje zwolnienie)				
<b>G. OŚWIADCZENIE I PODPIS SKŁADAJĄCEGO / OSOBY REPREZENTUJĄCEJ SKŁADAJĄCEGO</b> Oświadczam, że podane przeze mnie dane są zgodne z prawdą.				
53. Imię		54. Nazwisko		
55. Data wypełnienia (dzień - miesiąc - rok)		56. Podpis (pieczęć) składającego / osoby reprezentującej składającego		
<b>H. ANOTACJE ORGANU PODATKOWEGO</b>				
57. Uwagi organu podatkowego				
58. Identyfikator przyjmującego formularz				
59. Podpis przyjmującego formularz				

**Uwaga: Deklaracja stanowi podstawę wystawienia tytułu wykonawczego zgodnie z Ordynacją podatkową**

1. Numer Identyfikacji Podatkowej składającego informację

Załącznik Nr 3  
do Uchwały Rady Gminy w Pielgrzymce  
Nr XII/69/07 z dnia 12 listopada 2007r.

IR - 1

**INFORMACJA W SPRAWIE PODATKU ROLNEGO**

na

Podstawa prawna: Ustawa z dnia 15 listopada 1984 r. o podatku rolnym (Tekst jedn. Dz.U. z 1993 r. Nr 94, poz. 431 ze zm.)  
Składający: Formularz przeznaczony dla osób fizycznych będących właścicielami gruntów, posiadaczami samoistnymi gruntów, użytkownikami wieczystymi gruntów, posiadaczami gruntów na podstawie umowy zawartej stosownie do przepisów o ubezpieczeniu społecznym rolników oraz posiadaczami gruntów stanowiących własność Skarbu Państwa lub jednostki samorządu terytorialnego.  
Termin składania: W terminie 14 dni od zaistnienia okoliczności mających wpływ na powstanie bądź wygaśnięcie obowiązku podatkowego.

**A. MIEJSCE SKŁADANIA INFORMACJI**

3. Wójt Gminy Pielgrzymka  
Adres : 59-524 Pielgrzymka 117

**B. DANE SKŁADAJĄCEGO INFORMACJĘ**

**B.1 DANE IDENTYFIKACYJNE**

4. Rodzaj składającego informację (zaznaczyć właściwą kratkę)  
 1. właściciel       2. współwłaściciel  
5. Nazwisko, pierwsze imię, data urodzenia  
6. Imię ojca, imię matki  
7. Numer PESEL.

**B.2 ADRES ZAMIESZKANIA**

**C. OKOLICZNOŚCI POWODUJĄCE KONIECZNOŚĆ ZŁOŻENIA INFORMACJI**

17. Okoliczności (zaznaczyć właściwą kratkę)  
 1. informacja na dany rok       2. korekta informacji na dany rok

**D. DANE DOTYCZĄCE PRZEDMIOTÓW OPODATKOWANIA (włącznie ze zwolnionymi)**

Położenie przedmiotu opodatkowania	Nr działki/obręb geodezyjny	Nr księgi wieczystej	Wielkość udziału
.....	.....	.....	.....
.....	.....	.....	.....
.....	.....	.....	.....
Klasy użytków wynikające z ewidencji gruntów		Powierzchnia gruntu w hektarach fizycznych	
Grunty orne			
I			
II			
IIIa			
IIIb			
IVa			
IVb			
V			
VI			
VIz			

	<b>Sady</b>	
	I	
	II	
	III	
	IV	
	IVa	
	IVb	
	V	
	VI	
	VIz	
	<b>Użytki zielone</b>	
	I	
	II	
	III	
	IV	
	V	
	VI	
	VIz	
	<b>Grunty rolne zabudowane</b>	
	I	
	II	
	III	
	IIIa	
	IIIb	
	IVa	
	IV	
	IVb	
	V	
	VI	
	VIz	
	<b>Grunty pod stawami</b>	
	a) zarybione, lososiem, trocią, głowacica, palia i pstrągiem	
	b) zarybione innymi gatunkami ryb niż w poz. a)	
	c) grunty pod stawami niezarybionymi	
	<b>Rowy</b>	
	<b>Grunty zadrzewione i zakrzaczone położone na UR</b>	
	I	
	II	
	III	
	IIIa	
	IIIb	
	IVa	
	IV	
	V	
	VI	
	VIz	
	<b>Razem</b>	

<b>E. INNE ZWOLNIENIA W PODATKU ROLNYM OD GRUNTÓW</b>	
1.	
2.	
3.	
4.	
Razem	

<b>F. OŚWIADCZENIE I PODPIS SKŁADAJĄCEGO / OSOBY REPREZENTUJĄCEJ SKŁADAJĄCEGO</b>	
Oświadczam, że podane przeze mnie dane są zgodne z prawdą.	
18. Imię	19. Nazwisko
20. Data wypełnienia (dzień - miesiąc - rok)	1. Podpis (pieczęć) składającego / osoby reprezentującej składającego
<b>G. ADNOTACJE ORGANU PODATKOWEGO</b>	
22. Uwagi organu podatkowego	
23. Identyfikator przyjmującego formularz	24. Podpis przyjmującego formularz

**Pouczenie:**

O wszelkich zmianach mających wpływ na wysokość zobowiązania podatkowego : powierzchni , sposobu użytkowania , prowadzonej działalności gospodarczej – zawiadomię tutaj. Organ podatkowy w terminie 14 dni od zaistnienia zmiany .  
Niniejsze dane potwierdzam własnoręcznym podpisem , uprzedzony/a/ o odpowiedzialności karnej z art. 233 § 1 Kodeksu Karnego.



I. Numer Identyfikacji Podatkowej składającego deklarację

Załącznik Nr 4  
do Uchwały Rady Gminy w Pielgrzymce  
Nr XII/69/07 z dnia 12 listopada 2007r.

DR - 1

**DEKLARACJA NA PODATEK ROLNY**

2. Rok

na

Podstawa prawna: Ustawa z dnia 15 listopada 1984 r. o podatku rolnym (Tekst jedn. Dz.U. z 1993 r. Nr 94, poz. 431 ze zm.)  
Składający: Formularz przeznaczony dla osób prawnych, jednostek organizacyjnych oraz spółek nie mających osobowości prawnej będących właścicielami gruntów, posiadaczami samoistnymi gruntów, użytkownikami wieczystymi gruntów, posiadaczami gruntów stanowiących własność Skarbu Państwa lub jednostki samorządu terytorialnego oraz dla osób fizycznych będących współwłaścicielami lub współposiadaczami z osobami prawnymi, bądź z innymi jednostkami organizacyjnymi nieposiadającymi osobowości prawnej lub z spółkami nieposiadającymi osobowości prawnej.  
Termin składania: Do 15 stycznia każdego roku podatkowego lub w terminie 14 dni od zaistnienia okoliczności mających wpływ na powstanie, bądź wygaśnięcie obowiązku podatkowego.

**A. MIEJSCE SKŁADANIA DEKLARACJI**

3. Wójt Gminy Pielgrzymka

Adres : 59-524 Pielgrzymka 117

**B. DANE SKŁADAJĄCEGO DEKLARACJĘ** (niepotrzebne skreślić)

\* - dotyczy składającego deklarację niebędącego osobą fizyczną      \*\* - dotyczy składającego deklarację będącego osobą fizyczną

**B.1 DANE IDENTYFIKACYJNE**

4. Rodzaj składającego deklarację (zaznaczyć właściwą kratkę)

1. osoba fizyczna       2. osoba prawna       3. jednostka organizacyjna nie posiadająca osobowości prawnej  
 4. spółka nie mająca osobowości prawnej

5. Rodzaj własności (zaznaczyć właściwą kratkę)

1. właściciel       2. współwłaściciel

6. Nazwa pełna\* / Nazwisko, pierwsze imię, data urodzenia\*\*

7. Nazwa skrócona\* / imię ojca, imię matki\*\*

8. Identyfikator REGON\* / Numer PESEL\*\*

**B.2 ADRES SIEDZIBY\* / ADRES ZAMIESZKANIA\*\***

**C. OKOLICZNOŚCI POWODUJĄCE KONIECZNOŚĆ ZŁOŻENIA DEKLARACJI**

18. Okoliczności (zaznaczyć właściwą kratkę)

1. deklaracja roczna       2. korekta deklaracji rocznej

**D. DANE DOTYCZĄCE PRZEDMIOTÓW OPODATKOWANIA (włącznie ze zwolnionymi)**

Położenie przedmiotu opodatkowania		Nr działki/obręb geodezyjny		Nr księgi wieczystej	Wielkość udziału	
.....		.....		.....	.....	
.....		.....		.....	.....	
.....		.....		.....	.....	
Klasy użytków wynikające z ewidencji gruntów	Powierzchnia gruntu w hektarach fizycznych			Liczba hektarów przeliczeniowych	Stawka z 1 ha (przeliczeniowego lub fizycznego) w zł,gr	Wymiar podatku rolnego w zł,gr (zaokrąglony do pełnych dziesiątek groszy)
	Ogółem	Nie podlegające przeliczeniu na hektary przeliczeniowe	Podlegające przeliczeniu na hektary przeliczeniowe			
Grunty orne						
I						
II						
IIIa						

	<b>IIIb</b>						
	<b>IVa</b>						
	<b>IVb</b>						
	<b>V</b>						
	<b>VI</b>						
	<b>VIz</b>						
	<b>Sady</b>						
	<b>I</b>						
	<b>II</b>						
	<b>IIIa</b>						
	<b>IIIb</b>						
	<b>IVa</b>						
	<b>IVb</b>						
	<b>V</b>						
	<b>VI</b>						
	<b>VIz</b>						
	<b>Użytki zielone</b>						
	<b>I</b>						
	<b>II</b>						
	<b>III</b>						
	<b>IV</b>						
	<b>V</b>						
	<b>VI</b>						
	<b>VIz</b>						
	<b>Grunty rolne zabudowane</b>						
	<b>I</b>						
	<b>II</b>						
	<b>IIIa</b>						
	<b>III</b>						
	<b>IIIb</b>						
	<b>IVa</b>						
	<b>IV</b>						
	<b>IVb</b>						
	<b>V</b>						
	<b>VI</b>						
	<b>VIz</b>						
	<b>Grunty pod stawami</b>						
	a) zarybione, łososiem, trocią, głowacią, palia i pstrągiem						
	b) zarybione innymi gatunkami ryb niż w poz. a)						
	c) grunty pod stawami niezarybionymi						
	<b>Rowy</b>						
	<b>Grunty zadrzewione i zakrzaczone położone na UR</b>						
	<b>I</b>						
	<b>II</b>						

	IIIa						
	III						
	IIIb						
	IVa						
	IV						
	V						
	VI						
	VIz						
	Razem ( bez zwolnień)						

<b>E. INNE ZWOLNIENIA W PODATKU ROLNYM OD GRUNTÓW</b>		
1.		
2.		
3.		
4.		
Razem		

<b>F. ULGI W PODATKU ROLNYM OD GRUNTÓW</b>		
1. z tytułu nabycia lub objęcia w zagospodarowanie gruntów		
2. inwestycyjne		
3. górskie		
4. inne		
Razem		

<b>G. ŁĄCZNA KWOTA PODATKU</b>		
Kwota podatku (należy zaokrąglić do pełnych zł)		
Różnica kwot z D – (E + F)		

<b>H. OŚWIADCZENIE I PODPIS SKŁADAJĄCEGO / OSOBY REPREZENTUJĄCEJ SKŁADAJĄCEGO</b>	
Oświadczam, że podane przeze mnie dane są zgodne z prawdą.	
19. Imię	20. Nazwisko
21. Data wypełnienia (dzień - miesiąc - rok)	22. Podpis (pieczęć) składającego / osoby reprezentującej składającego
<b>I. ADNOTACJE ORGANU PODATKOWEGO</b>	
23. Uwagi organu podatkowego	
24. Identyfikator przyjmującego formularz	25. Podpis przyjmującego formularz

**Zgodnie z art. 3 a ustawy z 17 czerwca 1966r. o postępowaniu egzekucyjnym w administracji / tekst.jedn.Dz.U. z 2002r. Nr 110 poz.968 ze zm./ niniejsza deklaracja stanowi podstawę do wystawienia tytułu wykonawczego jeśli zadeklarowana do wpłaty kwota nie zostanie uiszczona**

I. Numer Identyfikacji Podatkowej składającego informację

Załącznik Nr 5  
do Uchwały Rady Gminy w Pielgrzymce  
Nr XII/69/07 z dnia 12 listopada 2007r.

IL – 1

**INFORMACJA W SPRAWIE PODATKU LEŚNEGO**na 

2. Rok
--------

Podstawa prawna: Ustawa z dnia 12 stycznia 1991 r. o podatkach i opłatach lokalnych (Tekst jedn. Dz.U. z 2002 r. Nr 9, poz. 84 ze zm.).  
 Składający: Formularz przeznaczony dla osób fizycznych będących właścicielami nieruchomości lub obiektów budowlanych, posiadaczami samoistnymi nieruchomości lub obiektów budowlanych, użytkownikami wieczystymi gruntów, posiadaczami nieruchomości lub ich części albo obiektów budowlanych lub ich części, stanowiących własność Skarbu Państwa lub jednostki samorządu terytorialnego.  
 Termin składania: W terminie 14 dni od zaistnienia okoliczności mających wpływ na powstanie, bądź wygaśnięcie obowiązku podatkowego.

**A. MIEJSCE SKŁADANIA INFORMACJI**3. Wójt Gminy Pielgrzymka  
Adres : 59-524 Pielgrzymka 117**B. DANE SKŁADAJĄCEGO INFORMACJĘ****B.1 DANE IDENTYFIKACYJNE**

4. Rodzaj składającego informację (zaznaczyć właściwą kratkę)

 1. właściciel       2. współwłaściciel

5. Nazwisko, pierwsze imię, data urodzenia

6. Imię ojca, imię matki

7. Numer PESEL

**B.2 ADRES ZAMIESZKANIA**

8. Kraj

9. Województwo

10. Powiat

11. Gmina

12. Ulica

13. Numer domu / Numer lokalu

14. Miejscowość

15. Kod pocztowy

16. Poczta

**C. OKOLICZNOŚCI POWODUJĄCE KONIECZNOŚĆ ZŁOŻENIA INFORMACJI**

17. Okoliczności (zaznaczyć właściwą kratkę)

 1. informacja na dany rok 2. korekta informacji na dany rok**D. DANE DOTYCZĄCE PRZEDMIOTÓW OPODATKOWANIA (z wyjątkiem zwolnionych)**

Położenie przedmiotu opodatkowania	Nr działki/obwód geodezyjny	Nr księgi wieczystej	Wielkość udziału
.....	.....	.....	.....
.....	.....	.....	.....
.....	.....	.....	.....

**E. DANE DOTYCZĄCE LASÓW NIEPODLEGAJĄCYCH ZWOLNIENIU**

Rodzaj lasu	Powierzchnia w ha z dokładnością do 1m <sup>2</sup>
1. Lasy	18
2. Lasy ochronne	19
3. Lasy wchodzące w skład rezerwatów przyrody	20
4. Lasy wchodzące w skład parków narodowych	21

<b>F. INFORMACJA O PRZEDMIOTACH I PODMIOTACH ZWOLNIONYCH</b> (podać powierzchnię, bądź wartość budowli przedmiotów zwolnionych oraz przepis prawa – jakiego tytułu występuje zwolnienie)	
<b>G. OŚWIADCZENIE I PODPIS SKŁADAJĄCEGO / OSOBY REPREZENTUJĄCEJ SKŁADAJĄCEGO</b> Świadomy/a/ odpowiedzialności karnej z art. 233 §1 Kodeksu Karnego, oświadczam, że podane przeze mnie dane są zgodne z prawdą.	
22. Imię	23. Nazwisko
24. Data wypełnienia (dzień - miesiąc - rok)	25. Podpis (pieczęć) składającego / osoby reprezentującej składającego
<b>G. ADNOTACJE ORGANU PODATKOWEGO</b>	
26. Uwagi organu podatkowego	
27. Identyfikator przyjmującego formularz	28. Podpis przyjmującego formularz

**Pouczenie:**

O wszelkich zmianach mających wpływ na wysokość zobowiązania podatkowego :  
powierzchni, sposobu użytkowania, prowadzonej działalności gospodarczej – zawiadomię  
tut. Organ podatkowy w terminie 14 dni od zaistnienia zmiany.

Niniejsze dane potwierdzam własnoręcznym podpisem, uprzedzony/a/ o odpowiedzialności  
karnej z art. 233 § 1 Kodeksu Karnego.

1. Numer Identyfikacji Podatkowej składającego deklarację

.....

Załącznik Nr 6  
do Uchwały Rady Gminy w Pielgrzymce  
Nr XII/69/07 z dnia 12 listopada 2007r.

DL - 1

**DEKLARACJA NA PODATEK LEŚNY**

na 2. Rok  
.....

Podstawa prawna: Ustawa z dnia 15 listopada 1984 r. o podatku rolnym (Tekst jedn. Dz.U. z 1993 r. Nr 94, poz. 431 ze zm.)  
Składający: Formularz przeznaczony dla osób prawnych, jednostek organizacyjnych oraz spółek nie mających osobowości prawnej będących właścicielami gruntów, posiadaczami samoistnymi gruntów, użytkownikami wieczystymi gruntów, posiadaczami gruntów stanowiących własność Skarbu Państwa lub jednostki samorządu terytorialnego oraz dla osób fizycznych będących współwłaścicielami lub współposiadaczami z osobami prawnymi, bądź z innymi jednostkami organizacyjnymi nieposiadającymi osobowości prawnej lub z spółkami nieposiadającymi osobowości prawnej.  
Termin składania: Do 15 stycznia każdego roku podatkowego lub w terminie 14 dni od zaistnienia okoliczności mających wpływ na powstanie, bądź wygaśnięcie obowiązku podatkowego.

**A. MIEJSCE SKŁADANIA DEKLARACJI**

3. Wójt Gminy Pielgrzymka

Adres : 59-524 Pielgrzymka 117

**B. DANE SKŁADAJĄCEGO DEKLARACJĘ** (niepotrzebne skreślić)

\* - dotyczy składającego deklarację niebędącego osobą fizyczną      \*\* - dotyczy składającego deklarację będącego osobą fizyczną

**B.1 DANE IDENTYFIKACYJNE**

4. Rodzaj składającego deklarację (zaznaczyć właściwą kratkę)

1. osoba fizyczna       2. osoba prawna       3. jednostka organizacyjna nie posiadająca osobowości prawnej  
 4. spółka nie mająca osobowości prawnej

5. Rodzaj własności (zaznaczyć właściwą kratkę)

1. właściciel       2. współwłaściciel

6. Nazwa pełna\* / Nazwisko, pierwsze imię, data urodzenia\*\*

7. Nazwa skrócona\* / imię ojca, imię matki\*\*

8. Identyfikator REGON\* / Numer PESEL\*\*

**B.2 ADRES SIEDZIBY\* / ADRES ZAMIESZKANIA\*\***

.....  
.....

**C. OKOLICZNOŚCI POWODUJĄCE KONIECZNOŚĆ ZŁOŻENIA DEKLARACJI**

9. Okoliczności (zaznaczyć właściwą kratkę)

1. deklaracja roczna       2. korekta deklaracji rocznej

**D. DANE DOTYCZĄCE LASÓW NIEPODLEGAJĄCYCH ZWOLNIENIU**

10. Położenie przedmiotu opodatkowania	11. Nr działki/obręb geodezyjny	12. Nr księgi wieczystej	13. Wielkość udziału
.....	.....	.....	.....
.....	.....	.....	.....
.....	.....	.....	.....
Rodzaj gruntów leśnych	Powierzchnia w ha z dokładnością do 1m <sup>2</sup> 1)	Stawka podatku	Kwota podatku
1. Lasy	14.	15.	16.
2. Lasy ochronne	17.	18.	19.
3. Lasy wchodzące w skład rezerwatów przyrody	20.	21.	22.
4. Lasy wchodzące w skład parków narodowych	23.	24.	25.

### E. INFORMACJA O PRZEDMIOTACH I PODMIOTACH ZWOLNIONYCH

(podać powierzchnię, bądź wartość budowli przedmiotów zwolnionych oraz przepis prawa – jakiego tytułu występuje zwolnienie)

### F. ŁĄCZNA KWOTA PODATKU

**Kwota podatku** (po zaokrągleniu do pełnych zł)  
Suma kwot z poz. 16,19,22 i 25

26.

### G. OSWIADCZENIE I PODPIS SKŁADAJĄCEGO / OSOBY REPREZENTUJĄCEJ SKŁADAJĄCEGO

Świadomy/a/ odpowiedzialności karnej z art. 233 §1 Kodeksu Karnego, oświadczam, że podane przeze mnie dane są zgodne z prawdą.

227. Imię

28. Nazwisko

29. Data wypełnienia (dzień - miesiąc - rok)

30. Podpis (pieczęć) składającego / osoby reprezentującej składającego

### H. ADNOTACJE ORGANU PODATKOWEGO

31. Uwagi organu podatkowego

32. Identyfikator przyjmującego formularz

33. Podpis przyjmującego formularz

**Zgodnie z art. 3 a ustawy z 17 czerwca 1966r. o postępowaniu egzekucyjnym w administracji / tekst.jedn.Dz.U. z 2002r. Nr 110 poz.968 ze zm./ niniejsza deklaracja stanowi podstawę do wystawienia tytułu wykonawczego jeśli zadeklarowana do wpłaty kwota nie zostanie uiszczona**

## 3519

## UCHWAŁA RADY GMINY BOLESŁAWIEC

z dnia 14 listopada 2007 r.

**w sprawie określenia i ustalenia wysokości stawek podatków i opłat lokalnych oraz wprowadzenia zwolnień w podatku od nieruchomości**

Na podstawie art. 18 ust. 2 pkt 8, art. 40 ust. 1, art. 41 ust. 1 ustawy z dnia 8 marca 1990 r. o samorządzie gminnym (Dz. U. z 2001 r. Nr 142, poz. 1591 z późniejszymi zmianami), art. 5 ust. 1, art. 7 ust. 3 ustawy z dnia 12 stycznia 1991 r. o podatkach i opłatach lokalnych (Dz. U. z 2006 r. Nr 121, poz. 844 z późniejszymi zmianami) uchwała się, co następuje:

## § 1

1. Określa się wysokość stawek podatku od nieruchomości:

1) od gruntów:

- a) związanych z prowadzeniem działalności gospodarczej, bez względu na sposób zakwalifikowania w ewidencji gruntów i budynków – **0,65 zł od 1 m<sup>2</sup>** powierzchni,
- b) pod jeziorami, zajętych na zbiorniki wodne retencyjne lub elektrowni wodnych – **3,70 zł od 1 ha** powierzchni,
- c) pozostałych, w tym zajętych na prowadzenie odpłatnej, statutowej działalności pożytku publicznego przez organizacje pożytku publicznego – **0,19 zł od 1 m<sup>2</sup>** powierzchni,

2) od budynków lub ich części:

- a) mieszkalnych – **0,48 zł od 1 m<sup>2</sup>** powierzchni użytkowej,
- b) związanych z prowadzeniem działalności gospodarczej oraz od budynków mieszkalnych lub ich części zajętych na prowadzenie działalności gospodarczej – **18,00 zł od 1 m<sup>2</sup>** powierzchni użytkowej,
- c) zajętych na prowadzenie działalności gospodarczej w zakresie obrotu kwalifikowanym materiałem siewnym – **8,70 zł od 1 m<sup>2</sup>** powierzchni użytkowej,
- d) zajętych na prowadzenie działalności gospodarczej w zakresie udzielania świadczeń zdrowotnych – **3,80 zł od 1 m<sup>2</sup>** powierzchni użytkowej,
- e) pozostałych, w tym zajętych na prowadzenie odpłatnej, statutowej działalności pożytku publicznego przez organizacje pożytku publicznego – **3,70 zł od 1 m<sup>2</sup>** powierzchni użytkowej,

3) od budowli – **2% ich wartości**, określonej na podstawie art. 4 ust. 1 pkt 3 i ust. 3–7 ustawy o podatkach i opłatach lokalnych, z wyjątkiem

budowli służących do odprowadzania i oczyszczania ścieków bytowych, oraz budowli służących do składowania i segregacji odpadów na terenach przewidzianych na ten cel w miejscowym planie zagospodarowania przestrzennego, dla których ustala się stawkę **1% ich wartości**.

2. Zwalnia się z opodatkowania podatkiem od nieruchomości budynki, budowle i grunty wykorzystywane wyłącznie na potrzeby kultury, kultury fizycznej i ochrony przeciwpożarowej, z wyjątkiem nieruchomości dzierżawionych lub wykorzystywanych do prowadzenia działalności gospodarczej oraz grunty wykorzystywane na potrzeby związane z udzielaniem świadczeń zdrowotnych.

## § 2

Wykonanie uchwały powierza się Wójtowi Gminy.

## § 3

Traci moc uchwała nr XXXV/225/06 Rady Gminy Bolesławiec z dnia 25 października 2006 roku w sprawie ustalenia wysokości stawek podatków i opłat lokalnych.

## § 4

Uchwałę podaje się do publicznej wiadomości przez rozplakatowanie we wszystkich sołectwach na terenie gminy oraz na tablicy informacyjnej Urzędu Gminy.

## § 5

Uchwała wchodzi w życie po upływie 14 dni od dnia ogłoszenia w Dzienniku Urzędowym Województwa Dolnośląskiego i ma zastosowanie od dnia 1 stycznia 2008 roku.

PRZEWODNICZACY  
RADY GMINY

JAN DURDA



**3520****UCHWAŁA RADY GMINY BOLESŁAWIEC**

z dnia 14 listopada 2007 r.

**w sprawie obniżenia średniej ceny skupu żyta przyjmowanej jako podstawa do obliczenia podatku rolnego na obszarze gminy Bolesławiec**

Na podstawie art. 18 ust. 2 pkt 8, art. 40 ust. 1, art. 41 ust. 1 ustawy z dnia 8 marca 1990 r. o samorządzie gminnym (Dz. U. z 2001 r. Nr 142, poz. 1591 z późniejszymi zmianami) oraz art. 6 ust. 3 ustawy z dnia 15 listopada 1984 r. o podatku rolnym (Dz. U. z 2006 r. Nr 136, poz. 969 z późniejszymi zmianami) uchwała się, co następuje:

**§ 1**

Obniża się średnią cenę skupu żyta ogłoszoną w Komunikacie Prezesa Głównego Urzędu Statystycznego z dnia 17 października 2007 roku w sprawie średniej ceny skupu żyta za okres pierwszych trzech kwartałów 2007 r. (M.P. Nr 77, poz. 831 z dnia 23 października 2007 r.), z kwoty 58,29 zł za 1 q do kwoty 40,00 zł za 1 q, przyjmowaną jako podstawa do obliczenia podatku rolnego na obszarze gminy w 2008 roku.

**§ 2**

Wykonanie uchwały powierza się Wójtowi Gminy.

**§ 3**

Traci moc uchwała nr XXXV/224/2006 Rady Gminy Bolesławiec z dnia 25 października 2006 roku w sprawie obniżenia średniej ceny skupu żyta przy-

mowanej jako podstawa do obliczenia podatku rolnego na obszarze gminy Bolesławiec.

**§ 4**

Uchwałę podaje się do publicznej wiadomości przez rozplakatowanie we wszystkich sołectwach na terenie gminy oraz na tablicy informacyjnej Urzędu Gminy.

**§ 5**

Uchwała wchodzi w życie po upływie 14 dni od dnia ogłoszenia w Dzienniku Urzędowym Województwa Dolnośląskiego i ma zastosowanie od dnia 1 stycznia 2008 roku.

PRZEWODNICZĄCY  
RADY GMINY

JAN DURDA

**3521****UCHWAŁA RADY GMINY BOLESŁAWIEC**

z dnia 14 listopada 2007 r.

**w sprawie określenia wysokości stawek podatku od środków transportowych**

Na podstawie art. 18 ust. 2 pkt 8, art. 40 ust. 1, art. 41 ust. 1 ustawy z dnia 8 marca 1990 r. o samorządzie gminnym (Dz. U. z 2001 r. Nr 142, poz. 1591 z późniejszymi zmianami), art. 10 ust. 1, 2 i 3 ustawy z dnia 12 stycznia 1991 r. o podatkach i opłatach lokalnych (Dz. U. z 2006 r. Nr 121, poz. 844 z późniejszymi zmianami) uchwała się, co następuje:

**§ 1**

Podatek od środków transportowych wynosi rocznie:

1. od samochodów ciężarowych o dopuszczalnej masie całkowitej pojazdu:
  - a) powyżej 3,5 tony do 5,5 tony włącznie 550,00 zł
  - b) powyżej 5,5 tony do 9 ton włącznie 850,00 zł
  - c) powyżej 9 ton i poniżej 12 ton 1.100,00 zł
2. od samochodów ciężarowych w zależności od liczby osi, dopuszczalnej masy całkowitej pojazdu i rodzaju zawieszenia:

- 1) o dwóch osiach z zawieszeniem pneumatycznym lub innym i dopuszczalnej masie całkowitej:
  - a) nie mniej niż 12 ton, mniej niż 13 ton 1.400,00 zł
  - b) nie mniej niż 13 ton, mniej niż 14 ton 1.500,00 zł
  - c) nie mniej niż 14 ton, mniej niż 15 ton 1.600,00 zł
  - d) 15 ton i więcej 1.700,00 zł
- 2) o trzech osiach z zawieszeniem pneumatycznym lub innym i dopuszczalnej masie całkowitej:

a) nie mniej niż 12 ton, mniej niż 17 ton	1.700,00 zł	- inny system zawieszenia osi jezdnych	2.500,00 zł
b) nie mniej niż 17 ton, mniej niż 19 ton	1.800,00 zł	5. od przyczep i naczep, z wyjątkiem związanych wyłącznie z działalnością rolniczą prowadzoną przez podatnika podatku rolnego, które łącznie z pojazdem silnikowym posiadają dopuszczalną masę całkowitą od 7 ton i poniżej 12 ton	400,00 zł
c) nie mniej niż 19 ton, mniej niż 21 ton	1.900,00 zł	6. od przyczep i naczep, z wyjątkiem związanych wyłącznie z działalnością rolniczą prowadzoną przez podatnika podatku rolnego, które łącznie z pojazdem silnikowym posiadają dopuszczalną masę całkowitą:	
d) nie mniej niż 21 ton, mniej niż 23 tony	2.000,00 zł	1) o jednej osi z zawieszeniem pneumatycznym lub innym i dopuszczalnej masie całkowitej zespołu pojazdów:	
e) nie mniej niż 23 tony, mniej niż 25 ton	2.100,00 zł	a) nie mniej niż 12 ton, mniej niż 18 ton	500,00 zł
f) 25 ton i więcej	2.100,00 zł	b) nie mniej niż 18 ton, mniej niż 25 ton	600,00 zł
3) o czterech osiach i więcej z zawieszeniem pneumatycznym lub innym i dopuszczalnej masie całkowitej:		c) 25 ton i więcej	700,00 zł
a) nie mniej niż 12 ton, mniej niż 25 ton	2.100,00 zł	2) o dwóch osiach z zawieszeniem pneumatycznym lub innym i dopuszczalnej masie całkowitej zespołu pojazdów:	
b) nie mniej niż 25 ton, mniej niż 27 ton	2.100,00 zł	a) nie mniej niż 12 ton, mniej niż 28 ton	600,00 zł
c) nie mniej niż 27 ton, mniej niż 29 ton	2.100,00 zł	b) nie mniej niż 28 ton, mniej niż 33 tony	900,00 zł
d) nie mniej niż 29 ton, mniej niż 31 ton		c) nie mniej niż 33 tony, mniej niż 38 ton	1.300,00 zł
- z zawieszeniem pneumatycznym lub z zawieszeniem uznanym za równoważne	2.300,00 zł	d) 38 ton i więcej	1.700,00 zł
- inny system zawieszenia osi jezdnych	2.450,00 zł	3) o trzech osiach i więcej z zawieszeniem pneumatycznym lub innym i dopuszczalnej masie całkowitej zespołu pojazdów:	
e) 31 ton i więcej		a) nie mniej niż 12 ton, mniej niż 38 ton	1.300,00 zł
- z zawieszeniem pneumatycznym lub z zawieszeniem uznanym za równoważne	2.300,00 zł	b) 38 ton i więcej	1.300,00 zł
- inny system zawieszenia osi jezdnych	2.500,00 zł	7. od autobusów w zależności od liczby miejsc do siedzenia:	
3. od ciągników siodłowych i balastowych przystosowanych do użytkowania łącznie z naczepą lub przyczepą o dopuszczalnej masie całkowitej zespołu pojazdów od 3,5 tony i poniżej 12 ton	1.000,00 zł	a) mniej niż 15 miejsc	850,00 zł
4. od ciągników siodłowych i balastowych przystosowanych do użytkowania z naczepą lub przyczepą o dopuszczalnej masie całkowitej zespołu pojazdów, w zależności od liczby osi, dopuszczalnej masy całkowitej pojazdu i rodzaju zawieszenia:		b) nie mniej niż 15 i mniej niż 30 miejsc	1.100,00 zł
1) o dwóch osiach z zawieszeniem pneumatycznym lub innym i dopuszczalnej masie całkowitej:		c) równej lub wyższej niż 30 miejsc	1.600,00 zł
a) nie mniej niż 12 ton, a mniej niż 18 ton	1.500,00 zł	§ 2	
b) nie mniej niż 18 ton, a mniej niż 25 ton	1.500,00 zł	Wykonanie niniejszej uchwały powierza się Wójtowi Gminy.	
c) nie mniej niż 25 ton, a mniej niż 31 ton	1.600,00 zł	§ 3	
d) 31 ton i więcej		Uchwałę podaje się do publicznej wiadomości przez rozplakatowanie we wszystkich sołectwach na terenie gminy oraz na tablicy informacyjnej Urzędu Gminy.	
- z zawieszeniem pneumatycznym lub z zawieszeniem uznanym za równoważne	1.750,00 zł	§ 4	
- inny system zawieszenia osi jezdnych	1.900,00 zł	Traci moc uchwała XXVIII/190/05 z dnia 16 listopada 2005 roku w sprawie określenia wysokości stawek podatku od środków transportowych.	
2) o trzech osiach i więcej z zawieszeniem pneumatycznym lub innym i dopuszczalnej masie całkowitej:		§ 5	
a) nie mniej niż 12 ton, a mniej niż 40 ton	1.750,00 zł	Uchwała wchodzi w życie po upływie 14 dni od dnia ogłoszenia w Dzienniku Urzędowym Województwa Dolnośląskiego i nie wcześniej niż 1 stycznia 2008 roku.	
b) 40 ton i więcej			
- z zawieszeniem pneumatycznym lub z zawieszeniem uznanym za równoważne	2.300,00 zł		

PRZEWODNICZĄCY  
RADY GMINY

JAN DURDA

**3522****UCHWAŁA RADY GMINY BOLESŁAWIEC**

z dnia 14 listopada 2007 r.

**zmieniająca uchwałę nr XVI/116/04 Rady Gminy Bolesławiec z dnia 9 czerwca 2004 roku w sprawie ustalenia wysokości stawki procentowej opłaty adiacenckiej**

Na podstawie art. 18 ust. 1 pkt 8, art. 40 ust. 1 i art. 41 ust. 1 ustawy z dnia 8 marca 1990 r. o samorządzie gminnym (Dz. U. z 2001 r. Nr 142, poz. 1591 ze zmianami) oraz art. 98a ust. 1 ustawy z dnia 21 sierpnia 1997 o gospodarce nieruchomościami (Dz. U. z 2004 r. Nr 261, poz. 2603 ze zmianami) uchwała się, co następuje:

## § 1

W uchwale nr XVI/116/04 z dnia 9 czerwca 2004 roku w sprawie ustalenia wysokości stawki procentowej opłaty adiacenckiej, wprowadza się następujące zmiany:

1) § 1 pkt 1 otrzymuje brzmienie:

„1) 30% różnicy wartości nieruchomości przed i po podziale, w przypadku wydzielenia z nieruchomości dzielonej, działek gruntu przeznaczonych pod drogi publiczne, które z mocy prawa przechodzą na własność gminy, powiatu, województwa lub Skarbu Państwa z dniem, w którym decyzja zatwierdzająca podział stała się ostateczna, a orzeczenie o podziale prawomocne;”

## § 2

Wykonanie uchwały powierza się Wójtowi Gminy.

## § 3

Uchwała wchodzi w życie po upływie 14 dni od dnia ogłoszenia w Dzienniku Urzędowym Województwa Dolnośląskiego.

PRZEWODNICZĄCY  
RADY GMINY

JAN DURDA

**3523****UCHWAŁA RADY GMINY LEGNICKIE POLE**

z dnia 15 listopada 2007 r.

**zmieniająca uchwałę w sprawie określenia wysokości stawek podatku od środków transportowych**

Na podstawie art. 18 ust. 2 pkt 8 ustawy z dnia 8 marca 1990 r. o samorządzie gminnym (Dz. U. z 2001 r. Nr 142, poz. 1591 z późn. zm.) oraz art. 10 ustawy z dnia 12 stycznia 1991 r. o podatkach i opłatach lokalnych (Dz. U. z 2006 r. Nr 121, poz. 844 z późn. zmianami) uchwała się, co następuje:

## § 1

W uchwale nr II/7/2002 Rady Gminy Legnickie Pole z dnia 9 grudnia 2002 r. w sprawie określenia wysokości stawek podatku od środków transportowych w: § 1 w pkt 1, § 2 pkt 1 lit. a) oraz § 2 w pkt 2 lit. a) wyrazy „od” zastępuje się wyrazami „powyżej”.

## § 2

Wykonanie uchwały powierza się Wójtowi Gminy Legnickie Pole.

## § 3

Uchwała wchodzi w życie po upływie 14 dni od ogłoszenia w Dzienniku Urzędowym Województwa Dolnośląskiego z mocą obowiązującą od 1 stycznia 2008 r.

PRZEWODNICZĄCY RADY

DARIUSZ MENDRYK

**3624****UCHWAŁA RADY GMINY LEGNICKIE POLE**

z dnia 15 listopada 2007 r.

**w sprawie obniżenia ceny skupu żyta przyjmowanej jako podstawa obliczania podatku rolnego na obszarze gminy Legnickie Pole na 2008 rok**

Na podstawie art. 18 ust. 2 pkt 8 ustawy z dnia 8 marca 1990 r. o samorządzie gminnym (Dz. U. z 2001 r. Nr 142, poz. 1591; z 2002 r. Nr 23, poz. 220, Nr 62, poz. 558, Nr 113, poz. 984, Nr 214, poz. 1806, Nr 153, poz. 1271; z 2003 r. Nr 80, poz. 717, Nr 162, poz. 1568; z 2004 r. Nr 102, poz. 1055, Nr 116, poz. 1203; Nr 167, poz. 1759; z 2005 r. Nr 172, poz. 1441, Nr 175, poz. 1457; z 2006 r. Nr 17, poz. 128, Nr 181, poz. 1337 i z 2007 r. Nr 48, poz. 327) oraz art. 6 ust. 3 ustawy z dnia 15 listopada 1984 r. o podatku rolnym (tekst jednolity Dz. U. z 2006 r. Nr 136, poz. 969, Nr 191, poz. 1412, Nr 245, poz. 1775 i Nr 249, poz. 1825; z 2007 r. Nr 109, poz. 747) uchwała się, co następuje:

**§ 1**

Obniża się cenę skupu żyta przyjmowaną jako podstawę obliczania podatku rolnego na 2008 r. na obszarze gminy Legnickie Pole, ustaloną komunikatem Prezesa Głównego Urzędu Statystycznego z dnia 17 października 2007 r. w sprawie średniej ceny skupu żyta za okres pierwszych trzech kwartałów 2007 r. (MP. Nr 77, poz. 831) z kwoty 58,29 zł za 1q żyta do kwoty 36 zł za 1q żyta.

**§ 2**

Wykonanie uchwały powierza się Wójtowi Gminy.

**§ 3**

Uchwała wchodzi w życie po upływie 14 dni od ogłoszenia w Dzienniku Urzędowym Województwa Dolnośląskiego z mocą od 1 stycznia 2008 r.

**PRZEWODNICZĄCY RADY****DARIUSZ MENDRYK**

Egzemplarze bieżące i z lat ubiegłych oraz załączniki można nabywać:

1) w punktach sprzedaży:

- Dolnośląskiego Urzędu Wojewódzkiego we Wrocławiu, 50-951 Wrocław, pl. Powstańców Warszawy 1, tel. 0-71/340-64-74,
- Dolnośląskiego Urzędu Wojewódzkiego we Wrocławiu Delegatura w Jeleniej Górze, 58-506 Jelenia Góra, ul. Wiejska 29, tel. 0-75/764-72-99,
- Dolnośląskiego Urzędu Wojewódzkiego we Wrocławiu Delegatura w Legnicy, 59-220 Legnica, ul. F. Skarbka 3, tel. 0-76/856-08-00 w. 401,
- Dolnośląskiego Urzędu Wojewódzkiego we Wrocławiu Delegatura w Wałbrzychu, 58-300 Wałbrzych, ul. Słowackiego 23a-24, tel. 0-74/849-40-70,

2) w przypadku prenumeraty, na podstawie nadesłanego zamówienia w Dolnośląskim Urzędzie Wojewódzkim we Wrocławiu – Zakładzie Obsługi Urzędu, 50-951 Wrocław, pl. Powstańców Warszawy 1, tel. 0-71/340-62-02.

Zbiory Dziennika Urzędowego wraz ze skorowidzami wyłożone są do powszechnego wglądu w Bibliotece Urzędowej Dolnośląskiego Urzędu Wojewódzkiego, pl. Powstańców Warszawy 1, 50-951 Wrocław, tel. 0-71/340-62-54. Treść wydawanych dzienników dostępna jest w Internecie na stronie: <http://www.duw.pl/dzienn.htm>

**Wydawca:** Wojewoda Dolnośląski**Redakcja:** Wydział Nadzoru i Kontroli Dolnośląskiego Urzędu Wojewódzkiego,

Redakcja Dziennika Urzędowego Województwa Dolnośląskiego, 50-951 Wrocław, pl. Powstańców Warszawy 1, tel. 0-71/340-66-21

**Skład, druk i rozpowszechnianie:** Dolnośląski Urząd Wojewódzki we Wrocławiu – Zakład Obsługi Urzędu, 50-951 Wrocław, pl. Powstańców Warszawy 1**Dystrybucja:** tel. 0-71/340-62-02

Tłoczono z polecenia Wojewody Dolnośląskiego  
w Dolnośląskim Urzędzie Wojewódzkim we Wrocławiu – Zakładzie Obsługi Urzędu  
50-951 Wrocław, pl. Powstańców Warszawy 1