



DZIENNIK URZĘDOWY

WOJEWÓDZTWA DOLNOŚLĄSKIEGO

Wrocław, dnia 26 listopada 2007 r.

Nr 278

TREŚĆ:

Poz.:

ZARZĄDZENIE

- 3411** – Wojewody Dolnośląskiego z dnia 16 października 2007 r. zmieniające zarządzenie w sprawie nadania Statutu Dolnośląskiemu Urzędowi Wojewódzkiemu we Wrocławiu .. 24132

UCHWAŁY RAD MIEJSKICH

- 3412** – Rady Miejskiej w Bardzie z dnia 24 września 2007 r. w sprawie miejscowego planu zagospodarowania przestrzennego dla projektowanego powiększenia terenu górniczego złoża magnezytów „Konstanty” w granicach gminy Bardo 24133
- 3413** – Rady Miejskiej w Bardzie z dnia 24 września 2007 r. w sprawie miejscowego planu zagospodarowania przestrzennego terenu górniczego „Przyłęk–Pilce” w granicach gminy Bardo 24140
- 3414** – Rady Miejskiej w Jaworzynie Śląskiej z dnia 25 października 2007 r. w sprawie podwyższenia kryterium dochodowego w odniesieniu do pomocy w formie dożywiania w ramach programu wieloletniego „Pomoc państwa w zakresie dożywiania” 24157
- 3415** – Rady Miejskiej w Niemczy z dnia 5 listopada 2007 r. w sprawie określenia wysokości stawek podatku od nieruchomości na 2008 rok 24157
- 3416** – Rady Miejskiej w Niemczy z dnia 5 listopada 2007 r. w sprawie opłaty od posiadania psów 24158

UCHWAŁY RAD GMIN

- 3417** – Rady Gminy Czernica z dnia 29 października 2007 r. w sprawie regulaminu korzystania z palcu zabaw 24159
- 3418** – Rady Gminy Dobroszyce z dnia 30 października 2007 r. w sprawie nadania ciągowi pieszo-rowerowemu nazwy Aleja Jana Pawła II 24160
- 3419** – Rady Gminy Legnickie Pole z dnia 30 października 2007 r. w sprawie uchwalenia Programu Opieki nad Zabytkami Gminy Legnickie Pole 24162
- 3420** – Rady Gminy Walim z dnia 6 listopada 2007 r. w sprawie podatku od środków transportowych na 2008 rok 24203
- 3421** – Rady Gminy Walim z dnia 6 listopada 2007 r. w sprawie stawek podatków i opłat lokalnych na 2008 rok 24205
- 3422** – Rady Gminy w Wińsku z dnia 7 listopada 2007 r. w sprawie wysokości dziennych stawek opłaty targowej 24206
- 3423** – Rady Gminy w Wińsku z dnia 7 listopada 2007 r. w sprawie obniżenia średniej ceny skupu żyta przyjmowanej jako podstawa obliczenia podatku rolnego w 2008 roku 24207
- 3424** – Rady Gminy w Wińsku z dnia 7 listopada 2007 r. w sprawie ustalenia wysokości stawek podatku od środków transportowych i zwolnień w tym podatku 24208
- 3425** – Rady Gminy w Wińsku z dnia 7 listopada 2007 r. w sprawie określenia wysokości stawek podatku od nieruchomości 24210
- 3426** – Rady Gminy w Wińsku z dnia 7 listopada 2007 r. w sprawie zwolnienia z podatku od nieruchomości 24211

3411

ZARZĄDZENIE WOJEWODY DOLNOŚLĄSKIEGO

z dnia 16 października 2007 r.

**zmieniające zarządzenie w sprawie nadania Statutu Dolnośląskiemu
Urzędowi Wojewódzkiemu we Wrocławiu**

Na podstawie art. 29 ust. 1 ustawy z dnia 5 czerwca 1998 r. o administracji rządowej w województwie (Dz. U. z 2001 r. Nr 80, poz. 872 z późn. zm.¹⁾) zarządza się, co następuje:

§ 1

W Statucie Dolnośląskiego Urzędu Wojewódzkiego we Wrocławiu stanowiącym załącznik do zarządzenia nr 204 Wojewody Dolnośląskiego z dnia 27 września 2006 r. w sprawie nadania Statutu Dolnośląskiemu Urzędowi Wojewódzkiemu we Wrocławiu (Dz. Urz. Woj. Dolnośląskiego z 2006 r. Nr 243, poz. 3626), zmienionego zarządzeniem Wojewody Dolnośląskiego nr 11 z dnia 9 stycznia 2007 r. (Dz. Urz. Woj. Dolnośląskiego z 2007 r. Nr 100, poz. 1223), wprowadza się następujące zmiany:

- 1) w § 8 w ust. 1 pkt 13 otrzymuje brzmienie:
„13) Wydział Bezpieczeństwa i Zarządzania Kryzysowego;”;
- 2) w § 11:
 - a) pkt 2 otrzymuje brzmienie:
„2) Oddział Zamiejscowy Wydziału do Spraw Cudzoziemców, do zadań którego należy realizacja zadań Wojewody objętych działem administracji rządowej – sprawy wewnętrzne w zakresie kontroli ruchu granicznego i cudzoziemców;”;
 - b) pkt 3 otrzymuje brzmienie:
„3) Oddział Zamiejscowy Wydziału Infrastruktury, do zadań którego należy realizacja zadań Wojewody objętych działaniem administracji rządowej – budownictwo, gospodarka przestrzenna i mieszkaniowa; z wyłączeniem spraw gospodarki nieruchomościami;”;
 - c) pkt 5 otrzymuje brzmienie:
„5) Oddział Zamiejscowy Wydziału Bezpieczeństwa i Zarządzania Kryzysowego, do zadań którego należy realizacja zadań Wojewody objętych działem administracji rządowej – obrona narodowa;”;
- 3) w § 12 pkt 13 otrzymuje brzmienie:
„13) Dyrektor Wydziału Bezpieczeństwa i Zarządzania Kryzysowego;”;

- 4) w § 18 pkt 1 otrzymuje brzmienie:
„1) budownictwo, gospodarka przestrzenna i mieszkaniowa, z wyłączeniem spraw gospodarki nieruchomościami;”;
- 5) w § 20 ust. 1 otrzymuje brzmienie:
„1. Do zadań Wydziału Geodezji należy realizacja zadań Wojewody objętych działem administracji rządowej – administracja publiczna, w zakresie geodezji.”;
- 6) w § 23 w ust. 1 pkt 6 otrzymuje brzmienie:
„6) zdrowie z zastrzeżeniem § 25 pkt 3.”;
- 7) § 25 otrzymuje brzmienie:
„§ 25. Do zadań Wydziału Bezpieczeństwa i Zarządzania Kryzysowego należy realizacja zadań Wojewody objętych działami administracji rządowej:
 - 1) obrona narodowa;
 - 2) sprawy wewnętrzne – z wyłączeniem spraw z zakresu kontroli ruchu granicznego i cudzoziemców oraz obywatelstwa;
 - 3) zdrowie w zakresie ratownictwa medycznego.”.
- 8) w § 30 ust. 2 otrzymuje brzmienie:
„2. Aparaty pomocnicze kierowników zespołonych służb inspekcji i straży ujęte w ust. 1 pkt 3, 6–8, 10, 12 posiadają delegatury.”.

§ 2

Zarządzenie wchodzi w życie po upływie 14 dni od dnia ogłoszenia w Dzienniku Urzędowym Województwa Dolnośląskiego.

WOJEWODA DOLNOŚLĄSKI

KRZYSZTOF GRZELCZYK

¹ Zmiany tekstu jednolitego wymienionej ustawy zostały ogłoszone w Dz. U. z 2001 r. Nr 128, poz. 1407, z 2002 r. Nr 37, poz. 329, Nr 41, poz. 365, Nr 62, poz. 558, Nr 89, poz. 804 i Nr 200, poz. 1688, z 2003 r. Nr 52, poz. 450, Nr 137, poz. 1302 i Nr 149, poz. 1452, z 2004 r. Nr 33, poz. 287 oraz z 2005 r. Nr 33, poz. 288, Nr 90, poz. 757 i Nr 175, poz. 1462.

3412

UCHWAŁA RADY MIEJSKIEJ W BARDZIE

z dnia 24 września 2007 r.

w sprawie miejscowego planu zagospodarowania przestrzennego dla projektowanego powiększenia terenu górniczego złoża magnezytów „Konstanty” w granicach gminy Bardo

Działając na podstawie przepisów art. 18 ust. 2 pkt 5 i art. 40 ust. 1 ustawy z dnia 8 marca 1990 r. o samorządzie gminnym (jednolity tekst Dz. U. z 2001 r. Nr 142, poz. 1951 z późn. zm.), art. 3 ust. 1, art. 20 ust. 1, art. 29 ustawy z dnia 27 marca 2003 r. o planowaniu i zagospodarowaniu przestrzennym (Dz. U. z 2003 r. Nr 80, poz. 717 ze zmianami) oraz art. 53 ust. 1 ustawy z dnia 4 lutego 1994 Prawo geologiczne i górnicze (jednolity tekst Dz. U. z 2005 r. Nr 228, poz. 1947 z późniejszymi zmianami), w związku z uchwałą Rady Miejskiej w XXXIV/253/06 z dnia 26 czerwca 2006 r. Rada Miejska w Bardzie, po stwierdzeniu zgodności z ustaleniami określonymi w „Studium uwarunkowań i kierunków zagospodarowania przestrzennego miasta i gminy Bardo”, uchwała miejscowy plan zagospodarowania przestrzennego zwany dalej planem miejscowym dla projektowanego powiększenia terenu górniczego złoża magnezytu „Konstanty” w granicach administracyjnych gminy Bardo i przyjmuje ustalenia zawarte w uchwale jako akt prawa miejscowego.

R o z d z i a ł I

Przepisy ogólne

§ 1

Niniejszym miejscowym planem zagospodarowania przestrzennego objęto część obszaru gminy Bardo, położonego w obrębach geodezyjnych: Grochów, Brzeźnica i Potworów, w rejonie występującego złoża magnezytów „Konstanty”.

§ 2

1. Integralne części uchwały stanowią:
 - 1) ustalenia niniejszej uchwały stanowiące część tekstową, zawarte w rozdziałach:
 - I. – Przepisy ogólne;
 - II. – Przepisy obowiązujące dla całego obszaru objętego planem;
 - III. – Przepisy dotyczące poszczególnych terenów wydzielonych liniami rozgraniczającymi;
 - IV. – Przepisy końcowe;
 - 2) rysunek planu w skali 1:2000 – stanowiący załącznik nr 1 do niniejszej uchwały,
 - a) w rysunku planu obowiązujące są oznaczenia wyszczególnione w wyjaśnieniach (legendzie),
 - b) treść podkładu mapowego nie jest przedmiotem rysunku planu.
2. Załącznikami do niniejszej uchwały są:
 - 1) rozstrzygnięcie w sprawie sposobu realizacji inwestycji z zakresu infrastruktury technicznej, które należą do zadań własnych gminy oraz o zasadach ich finansowania zgodnie z przepisami o finansach publicznych, stanowiące – załącznik nr 2 do niniejszej uchwały.
 - 2) rozstrzygnięcie w sprawie uwag wniesionych do projektu planu – stanowiące załącznik nr 3 do niniejszej uchwały.

§ 3

1. Ustaleniami obowiązującymi na rysunku planu są następujące oznaczenia graficzne:

- 1) granice obszaru objętego planem;
- 2) linie rozgraniczające tereny o różnych funkcjach i sposobach użytkowania lub zasadach zagospodarowania;
- 3) nieprzekraczalne linie zabudowy;
- 4) strefy włączeń nieruchomości do dróg publicznych;
- 5) symbole identyfikujące funkcje terenów, złożone z:
 - a) oznaczenia literowego:
 - PG – teren działalności i eksploatacji górniczej
 - R – użytki rolne
 - ZL – zieleń leśna
 - WS – wody śródlądowe – potok Studew
 - KDZ – pas drogi publicznej klasy Z (zbiorcza)
 - KDW – pasy dróg wewnętrznych
 - b) oznaczenia liczbowego,
2. Pozostałe oznaczenia graficzne na rysunku planu nie stanowią jego ustaleń i mają charakter informacyjny:
 - 1) treść podkładu mapowego
 - 2) granica Gminy Bardo
 - 3) granica obszaru górniczego złoża „Konstanty II”
 - 4) granica terenu górniczego złoża „Konstanty II”
 - 5) granica obszaru objętego odrębnym MPZP (uch. nr XXVI/220/05 z dnia 17.10.2005 r. (Dz. Urz. Woj. Dolnośl. z 2005 r. Nr 236, poz. 3673)).

§ 4

Ilekroć w dalszych przepisach jest mowa o:

- 1) **przepisach szczególnych i odrębnych** – rozumie się przez to obowiązujące przepisy ustaw wraz z aktami wykonawczymi oraz ograniczenia w zagospodarowaniu terenów wynikające z prawomocnych decyzji administracyjnych;
- 2) **rysunku planu** – rozumie się przez to rysunek wymieniony w § 2 ust. 1 pkt. 2 niniejszej uchwały;
- 3) **terenie** – rozumie się przez to powierzchnię terenu o określonej funkcji (przeznaczeniu podstawowym), wyznaczoną na rysunku planu liniami roz-

- graniczającymi, granicą obszaru górniczego lub granicami terenu objętego planem;
- 4) **obszarze górniczym** – rozumie się przez to teren w granicach podlegających zgłoszeniu w rejestrze górniczym i określony jako O.G.,
 - 5) **terenie górniczym** – rozumie się przez to teren w granicach podlegających zgłoszeniu w rejestrze górniczym i określony jako T.G.,
 - 6) **wyrobisku** – rozumie się przez to teren objęty bezpośrednią eksploatacją złoża,
 - 7) **zwałowisku** – rozumie się przez to tereny, na których składowane są: urobek pochodzący z wyrobisk lub nadkład gruntu,
 - 8) **przeznaczeniu podstawowym** – rozumie się przez to rodzaj przeznaczenia terenu, który dominuje w obszarze wydzielonym liniami rozgraniczającymi;
 - 9) **przeznaczeniu dopuszczalnym** – rozumie się przez to rodzaj przeznaczenia inny niż podstawowy, który uzupełnia i wzbogaca użytkowanie podstawowe;
 - 10) **uciążliwości dla środowiska** – rozumie się przez to zjawiska fizyczne lub stany utrudniające życie albo dokuczliwe dla otaczającego środowiska (zwłaszcza hałas, wibracje, odory, zanieczyszczenie powietrza, wód i zanieczyszczenie odpadami), które stwarzają możliwość pogorszenia jego stanu, w rozumieniu przepisów szczególnych;
 - 11) **drogach wewnętrznych** – rozumie się przez to istniejące i projektowane drogi dojazdowe, niezbędne dla zapewnienia prawidłowej obsługi działek i obiektów. W stosunku do nich nie występuje konieczność przejścia przez właściwy organ, w rozumieniu ustawy o gospodarce nieruchomościami. Drogi te mogą być zamknięte lub ogólnodostępne. Mogą stanowić własność osób prywatnych lub jednostek publicznych.

R o z d z i a ł I I

Przepisy obowiązujące dla całego obszaru objętego planem miejscowym

Ustalenia dotyczące zasad ochrony i kształtowania ładu przestrzennego oraz parametrów i wskaźników kształtowania zabudowy

§ 5

1. W celu ochrony interesów publicznych ponadlokalnych i lokalnych w zakresie m.in. spełnienia wymagań ochrony i kształtowania środowiska oraz prawidłowego gospodarowania zasobami przyrody, a jednocześnie umożliwienia kontynuowania i powiększenia obszaru działalności eksploatacyjnej złoża przy jednoczesnej minimalizacji wzajemnych konfliktów oraz optymalizacji korzyści wynikających ze wspólnych działań, ustala się zasady kształtowania i wykorzystania przestrzeni obowiązujące na całym obszarze opracowania,
2. Obiekty budowlane mogą być realizowane wyłącznie na terenach przeznaczonych na ten cel w niniejszym planie miejscowym, z zachowaniem określonego w rozdziale III przeznaczenia i warunków zabudowy.
3. W obrębie terenów otwartych (użytki rolne, tereny wód i lasów) dopuszcza się jedynie lokalizacje obiektów infrastruktury technicznej.

4. Na całym obszarze obowiązywania planu wprowadza się zakaz lokalizowania obiektów mieszkalnych lub zamieszkania zbiorowego, a także innych, niezwiązanych z działalnością górniczą,
5. Sposób usytuowania projektowanych budynków winien uwzględniać:
 - a) utrzymanie nieprzekraczalnej linii zabudowy od dróg publicznych, określonych dla poszczególnych kategorii dróg w § 6;
 - b) zapewnienie dostępu światła dla istniejących i projektowanych sąsiednich budynków przeznaczonych na pobyt ludzi;
 - c) wymogi wynikające z przepisów szczególnych i odrębnych dotyczące usytuowania budynków w stosunku do granic działki i sąsiedniej zabudowy.
 - d) wymogi zabezpieczenia przed skutkami działalności górniczej.
6. Podstawową formą zabudowy winny być budynki wolno stojące, o maksymalnej wysokości w najwyższym punkcie kalenicy – 8,0 m.
7. Wymagana forma dachu: symetryczny dwuspadowy lub wielospadowy o nachyleniu połaci 15°–30°, w szczególności uzasadnionych przypadkach dopuszcza się dach płaski i jednospadowy.
8. Wprowadza się zakaz stosowania od strony dróg publicznych oraz terenów otwartych (w tym kompleksów gruntów rolnych) ogrodzeń betonowych, w tym prefabrykowanych.

§ 6

1. W celu utrzymania uporządkowanych linii zabudowy ustala się następujące odległości dla lokalizacji obiektów:
 - 1) przy drogach oznaczonych symbolem KDZ – minimum 8 metrów od krawędzi jezdni;
 - 2) przy drogach oznaczonych symbolem KDW – minimum 6 metrów od krawędzi jezdni;
 - 3) przy drogach pozostałych (nieoznaczonych) – minimum 5 metrów od krawędzi jezdni;
2. W przypadku uzupełniania zabudowy, w terenach zainwestowanych – lukach budowlanych, można nawiązać do istniejącej linii zabudowy wyłącznie za zgodą zarządcy drogi.

Warunki zagospodarowania terenów dotyczące ochrony środowiska, przyrody i krajobrazu kulturowego

§ 7

1. W celu zachowania wymogów ochrony środowiska przy wszelkich działaniach inwestycyjnych oraz innych, związanych ze zmianą funkcji i sposobu użytkowania terenów lub obiektów, nakazuje się przestrzeganie zasad określonych w aktualnie obowiązujących przepisach szczególnych i odrębnych, a ponadto ustala się:
 - 1) Uciążliwości lub szkodliwości dla środowiska wywołane przez obiekty urządzenia produkcyjne i technologiczne zakładu górniczego nie mogą wykraczać poza wyznaczoną w rysunku planu granicę terenu górniczego.
 - 2) Przepisy ust. 1 nie dotyczą krótkotrwałych uciążliwości drganiowych i akustycznych wywołanych robotami strzałowymi zakładu górniczego oraz pochodzącymi ze zwiększonego ru-

- chu pojazdów transportowych wzdłuż dróg publicznych.
- 3) Zakaz odprowadzania ścieków sanitarnych oraz wód deszczowych w sposób pogarszający stan gleb oraz wód powierzchniowych i podziemnych.
 - 4) Nakaz wyposażenia terenów przeznaczonych dla zabudowy w sieci i urządzenia infrastruktury technicznej dla odprowadzania lub gromadzenia ścieków oraz ich oczyszczania.
 - 5) Nakaz odbioru i gromadzenia odpadów w systemie zorganizowanym, przy stosowaniu na całym obszarze jednolitych zasad – zgodnie z obowiązującymi przepisami o odpadach – w tym obowiązkiem ich wstępnej segregacji.
 - 6) Ograniczenie stosowania zasiarzonych paliw stałych dla zaopatrzenia w ciepło obiektów realizowanych; w obiektach istniejących wymaga się sukcesywnej wymiany urządzeń grzewczych na systemy wykorzystujące czyste ekologicznie nośniki energii.
 - 7) Dopuszcza się odprowadzenie wód dołowych z wyrobiska do potoku Studew po zapewnieniu odpowiedniej czystości i uzyskaniu pozwoleń wymaganych przepisami odrębnymi.
 - 8) Dla zmniejszenia uciążliwości związanych z działalnością zakładu górniczego wymaga się następujących działań profilaktycznych:
 - a) przeprowadzenie inwentaryzacji stanu technicznego obiektów budowlanych w najbliższym sąsiedztwie terenu górniczego wraz z pomiarem odporności na wpływ drgań sejsmicznych. Inwentaryzacja posłuży dla określenia zasadności ewentualnych rozszczeń,
 - b) usuwanie zaistniałych szkód górniczych w obiektach budowlanych, na gruntach rolnych i leśnych, odbywać się będzie na zasadach obowiązujących przepisów szczególnych.
 - c) wyposażenie właścicieli sąsiednich nieruchomości w instrukcje na temat zachowania się podczas robót strzałowych.
 - d) ustawienie tablic ostrzegawczych na wszystkich drogach w zasięgu stref zagrożenia. Tablice powinny zawierać informacje o stosowanych sygnałach ostrzegawczych i godzinach wykonywania robót strzałowych.
 - e) ustawienie zapór na drogach publicznych.
 - f) zmniejszenie ilości emitowanych pyłów poprzez wyposażenie maszyn i urządzeń służących urabianiu, przerabianiu i transporcie w odpowiednie zraszacze. Drogi transportu wewnętrzne i publiczne należy projektować z uwzględnieniem wysokich parametrów jakościowych oraz zraszać w okresach suszy.
 - g) ustalenia zasad współpracy dot. planów ruchu zakładów górniczych eksploatujących złoża Konstany Braszowice dla wyeliminowania niebezpieczeństwa związanego z nałożeniem się na siebie dwóch terenów górniczych.
- § 8
- Dla zachowania równowagi przyrodniczej i walorów naturalnych krajobrazu ustala się:
1. Nakaz utrzymania i ochrony zespołów zieleni naturalnej i półnaturalnej na terenach niezwiązanych z działalnością górniczą:
 - a) zadrzewień i zalesień zaklasyfikowanych w ewidencji gruntów jako „Lz” i „Ls” (w tym enklaw w obrębie terenów rolnych);
 - b) spełniających funkcje przeciwoerozyjne (zadrzewienia i zakrzewienia porastające jary, wąwozy i skarpy oraz zadrzewienia i zakrzewienia śródpolne);
 - c) stanowiących biologiczną strefę ochronną cieków (przylegające do wód powierzchniowych terenów z trwałą runią łąkową oraz kępami drzew i krzewów), szczególnie w terenie oznaczonym na rysunku planu symbolem WS;
 - d) pojedynczych drzew – a zwłaszcza starodrzewu w liniach rozgraniczających dróg, za wyjątkiem niezbędnych cięć pielęgnacyjnych.
 2. Zakaz budowy nowych obiektów kubaturowych poza terenami przeznaczonymi w planie na cele inwestycyjne.
 3. Nakaz minimalizacji powierzchni terenu zajętej pod wyrobiska, zwałowiska i inne obiekty związane z działalnością górniczą poprzez:
 - a) prowadzenie odkrywki przy minimalnym dopuszczalnym kącie nachylenia odcinkowego zbocza,
 - b) składowanie kamienia odpadowego i nadkładu w wyrobisku wewnętrznym.
 4. Nakaz selekcjonowania z nadkładu i odrębnego składowania humusu, dla wykorzystania przy rekultywacji.
 5. Nakaz rekultywacji terenów sukcesywnie wyłączanych z działalności górniczej w kierunku:
 - a) rolno-łąkarskim lub leśnym (część obszaru PG2 – z wyłączeniem tych części terenów, które są zabudowane i mogą być w przyszłości wykorzystane na cele przemysłowe),
 - b) leśno-wodnym (obszar PG 1).
 6. Dopuszcza się na terenach rolnych, oznaczonych symbolem R zmianę sposobu użytkowania na cele leśne, z preferencją zajmowania w pierwszej kolejności gruntów niższych klas, tj.; IV do VI.
- Zasady ochrony dziedzictwa kulturowego i zabytków
oraz dóbr kultury współczesnej**
- § 9
1. Na terenie objętym planem miejscowym nie stwierdzono występowania jakichkolwiek obiektów, które mogłyby być zaklasyfikowane do ewidencji zabytków. Nie wyznacza się także stref ochrony konserwatorskiej lub archeologicznej.
 2. Zabytkowe obiekty nowo odkryte w trakcie eksploatacji kopalni lub innej działalności podlegają ochronie prawnej na podstawie przepisów szczególnych.
- Wymagania wynikające z potrzeb kształtowania
przestrzeni publicznych**
- § 10
- Ze względu na charakter opracowania nie stwierdza się potrzeby zawierania jakichkolwiek unormowań w zakresie wyznaczania i kształtowania przestrzeni publicznych, przy czym pasy dróg publicznych stanowią

prawnie ustaloną przestrzeń publiczną, dla której obowiązują przepisy szczególne.

Zasady i sposoby zagospodarowania terenów podlegających ochronie oraz zasady ochrony zdrowia i bezpieczeństwa ludzi, wynikające z przepisów odrębnych

§ 11

W celu zachowania warunków ochrony wód oraz umożliwienia dostępu do wody i prowadzenia robót remontowych i konserwacyjnych ustala się:

1. Wykluczenie możliwości lokalizacji obiektów budowlanych na skarpach bezpośrednio opadających do potoków.
2. Na terenach zabudowy, sąsiadujących z powierzchniowymi wodami płynącymi należy każdorazowo lokalizację obiektu budowlanego uzgodnić z administratorem cieku.
3. Ogrodzenia mogą być realizowane w odległości co najmniej 1,5 metra od górnej krawędzi skarpy brzegowej cieku.

§ 12

W celu zachowania wymogów w zakresie ochrony przeciwpożarowej należy:

1. Dla wszystkich budynków zapewnić możliwość dojazdu o każdej porze roku poprzez drogi i dojazdy niewydzielone o parametrach spełniających wymagania określone przepisami szczególnymi, jakim powinny odpowiadać drogi pożarowe (szerokość jezdni nie może być mniejsza niż 3 metry).
2. Zapewnić źródła przeciwpożarowego zaopatrzenia wodnego do zewnętrznego gaszenia pożaru, na zasadach określonych w przepisach szczególnych.

Zasady i warunki podziału i scalania nieruchomości

§ 13

1. Powierzchnia terenów lub działek dla projektowanych usług i urządzeń infrastruktury technicznej powinna być dostosowana do założonego programu użytkowego, z uwzględnieniem powierzchni dla obiektów i urządzeń towarzyszących – w tym parkingów.
2. Tereny i poszczególne działki muszą mieć zapewnione dostępowe do drogi publicznej bezpośrednio lub poprzez drogę wewnętrzną o min. szerokości 6,0 metrów w liniach rozgraniczających lub, jeśli wydzielenie drogi wewnętrznej jest niemożliwe, po ustalonym i zapisanym w odpowiedniej księdze wieczystej – pasie służebności drogowej o min. szerokości 4,5 m. Dla zapewnienia dostępu do infrastruktury technicznej oprócz ww. służebności drogowej, każda działka przeznaczona pod zabudowę lub działalność górniczą powinna posiadać stosowną służebność posadowienia niezbędnej infrastruktury technicznej.
3. Podstawowy kąt położenia granic działek w stosunku do pasa drogowego dróg publicznych winien wynosić – 90°; w przypadku podziałów dokonanych w obrębie grup istniejących działek o innym kącie dominującym – kąt należy odpowiednio dostosować. Narożniki wydzielanych działek leżących na skrzyżowaniach dróg należy ściąć zgodnie z przepisami odrębnymi dla zapewnienia tzw. trójkątów widoczności.

4. Projekty podziału działek położonych całkowicie lub częściowo w pasie dróg publicznych powinny być zaopiniowane przez właściwego zarządcę drogi.
5. Projekty podziału wymagające na podstawie przepisów odrębnych zgodności z miejscowym planem zagospodarowania przestrzennego należy uznać za zgodne z tym planem, jeśli uwzględniają przynajmniej linie rozgraniczające pasy dróg i cieków wodnych wyznaczone w rysunku planu oraz umożliwiają użytkowanie terenu zgodnie z parametrami i wskaźnikami ustalonymi w niniejszej uchwale.

Szczególne warunki zagospodarowania terenów oraz ograniczenia w ich użytkowaniu, w tym zakaz zabudowy

§ 14

Niniejsza uchwała dotyczy istniejącego i projektowanego górniczego złoża magnezytu „Konstanty II” podlegającego ochronie prawnej na mocy przepisów odrębnych. Wszelkie wynikające z działalności górniczej konflikty interesów osób fizycznych i podmiotów powinny być rozstrzygane wyłącznie na gruncie kodeksu cywilnego.

Zasady obsługi obszaru w zakresie komunikacji oraz modernizacji, rozbudowy i budowy dróg

§ 15

1. Obszar planu miejscowego obsługiwany będzie przez drogi publiczne oraz wewnętrzne (niezaliczone do żadnej z kategorii dróg publicznych).
2. Droga KDZ powiatowa klasy Z zachowuje wielofunkcyjny charakter, realizując równocześnie powiązania zewnętrzne i wewnętrzne – przy ograniczeniu ilości zjazdów do niezbędnych.
3. Drogi KDW wewnętrzne są drogami wewnętrznymi należącymi do zakładu, służącymi obsłudze terenów zainwestowania,
4. Parametry techniczne dróg publicznych i ulic powinny odpowiadać określonym w obowiązujących przepisach szczególnych. Podstawowe parametry poszczególnych dróg określono w § 20.
5. W obrębie terenów rolnych, leśnych i zakładu górniczego układ komunikacyjny może być, stosownie do potrzeb, uzupełniony o odcinki dróg wewnętrznych i dojazdów niewydzielonych lub nowych dróg transportu rolnego.

Zasady obsługi obszaru oraz modernizacji, rozbudowy i budowy systemów infrastruktury technicznej

§ 16

1. Zaopatrzenie w wodę:
 - a) zachowuje się lokalne ujęcia wody ze źródeł i studni kopanych. Dla podmiotów działających na obszarze objętym planem miejscowym docelowo przewiduje się budowę sieci wodociągowej dla zaopatrzenia w wodę do celów komunalnych i technologicznych,
2. Odprowadzanie i oczyszczanie ścieków:
 - a) dla terenów zakładu górniczego położonego poza zasięgiem projektowanej sieci komunalnej ustala się obowiązek wykorzystania szczelnych zbiorników z odwozem ścieków do oczyszczalni gminnej.

- b) ustala się zakaz odprowadzenia nieoczyszczonych odpowiednio ścieków przemysłowych, komunalnych i bytowych do wód powierzchniowych i do ziemi,
 - c) ustala się obowiązek odprowadzania wód deszczowych z dróg, parkingów i terenów produkcyjno-usługowych poprzez urządzenia do podczyszczania ścieków – zgodnie z przepisami szczególnymi;
3. Zaopatrzenie w energię elektryczną:
- a) utrzymuje się zasilanie obszaru ze stacji elektroenergetycznych poprzez sieć rozdzielczą napowietrzno-kablową i istniejące stacje transformatorowe – według warunków ustalonych przez dysponenta urządzeń;
 - b) zaspokojenie przewidywanego wzrostu zapotrzebowania w okresie perspektywicznym, wynikającego ze sporządzonego bilansu energetycznego, nastąpi poprzez modernizację i przebudowę (np. wymianę transformatorów) istniejących sieci i urządzeń średniego napięcia oraz budowę nowych odcinków linii napowietrznych i kablowych;
4. Ustala się następujące zasady postępowania z odpadami wprowadzone w oparciu o przepisy szczególne:
- a) organizację odbioru odpadów z zakładu górniczego,
 - b) segregację odpadów u źródeł ich powstawania przy założeniu:
 - zagospodarowania większości substancji organicznych we własnym zakresie, selekcji, a następnie wykorzystania surowców wtórnych (szkło, metale, tworzywa sztuczne, makułatura itp.),
 - wydzielenia i przygotowania do odbioru odpadów wielkogabarytowych,
 - gromadzenia wyselekcjonowanych odpadów komunalnych w kontenerach i wywóz na składowisko;
 - c) organizację wywozu odpadów przemysłowych, w tym niebezpiecznych, w oparciu o indywidualne uzgodnienia i przepisy szczególne,
 - d) likwidację i rekultywację dzikich wysypisk na terenie górnicznym;
5. Zasady zaopatrzenia w ciepło:
- a) zaleca się stosowanie indywidualnych, wysokosprawnych systemów z wykorzystaniem atestowanych urządzeń grzewczych;
 - b) ustala się priorytet dla wykorzystywania ekologicznych nośników energii.
6. Obsługa obszaru w zakresie telekomunikacji:
- a) utrzymuje się istniejący system łączności przewodowej oraz dopuszcza jego modernizację.

Sposób i terminy tymczasowego zagospodarowania, urządzania i użytkowania terenów

§ 17

1. Dotychczasowy sposób użytkowania jest dozwolony najpóźniej do czasu rozpoczęcia realizacji inwestycji określonej niniejszym planem miejscowym.
2. Nie zezwala się na realizację tymczasowych obiektów budowlanych na gruntach niezainwestowa-

nych i nieprzeznaczonych planem do zainwestowania.

R o z d z i a ł III

Przepisy dotyczące poszczególnych terenów wydzielonych liniami rozgraniczającymi

§ 18

1. Obszar wydzielony liniami rozgraniczającymi i oznaczony symbolem „**PG1**” przeznaczony jest, zgodnie z istniejącym użytkowaniem, pod **obszar górnicy – wyrobisko eksploatacyjne**.
2. W obszarze dopuszcza się eksploatację złoża magnezytu sposobem odkrywkowym. Dopuszcza się urabianie złoża przy użyciu materiałów wybuchowych.
3. Dopuszcza się składowanie nadkładu i odpadów poeksploatacyjnych w zwałowisku wewnętrznym jako element rekultywacji.
4. Zezwala się na przebudowę koryta potoku Studew zgodnie z projektowanym przebiegiem (WS1), na warunkach ustalonych przez zarządcę cieku,
5. Dla obszaru ustala się:
 - a) utrzymanie istniejących obiektów i urządzeń z zakresu przemysłu wydobywczego z możliwością budowy nowych, rozbudowy lub modernizacji;
 - b) utrzymanie oraz budowę sieci i urządzeń infrastruktury technicznej;
 - c) realizację urządzeń komunikacji wewnętrznej.
6. Obiekty i urządzenia wymienione w pkt.4 należy realizować przy uwzględnieniu:
 - a) warunków określonych w odpowiednich ustaleniach ogólnych planu, w tym parametrów i wskaźników kształtowania zabudowy, określonych w §5 i 6 oraz wymogów wynikających z odrębnych przepisów technicznych.

§ 19

1. Obszar wydzielony liniami rozgraniczającymi i oznaczony symbolem „**PG2**” przeznaczony jest, zgodnie z istniejącym użytkowaniem, pod **teren górnicy – zaplecze techniczne**.
2. W obszarze dopuszcza się przerób urobku, tymczasowe składowanie odpadów poeksploatacyjnych i nadkładu – przed transportem do zwałowiska wewnętrznego.
3. Dla obszaru ustala się:
 - a) utrzymanie istniejących obiektów i urządzeń z zakresu przemysłu wydobywczego z możliwością budowy nowych, rozbudowy lub modernizacji;
 - b) utrzymanie oraz budowę sieci i urządzeń infrastruktury technicznej;
 - c) realizację urządzeń komunikacji wewnętrznej.
4. W obszarze dopuszcza się lokalizację uzupełniających funkcji przemysłowych lub usługowych związanych z działalnością zakładu górniczego.
5. Dopuszcza się rolno-leśny sposób użytkowania terenów niezajętych pod działalność górnicy i związanych z działalnością górnicy.
6. Obiekty i urządzenia wymienione w pkt.3 i 4 należy realizować przy uwzględnieniu warunków określonych w odpowiednich ustaleniach ogólnych planu, w tym parametrów i wskaźników kształtowania za-

budowy, określonych w § 5 i 6; wymogów wynikających z odrębnych przepisów technicznych.

7. Występujące w obszarze PG 2 grunty zadrzewione wyłączone są z jakiegokolwiek zainwestowania wchodzą w zakres późniejszej rekultywacji.

§ 20

1. Obszary wydzielone liniami rozgraniczającymi i oznaczone symbolami „**R1, R2, R3, R4, R5**” przeznacza się, zgodnie z istniejącym użytkowaniem, pod **użytki rolne**.
2. Dla terenów ustala się:
 - a) utrzymanie łąk, pastwisk, upraw polowych i ogrodniczych, sadownictwa i stawów rybnych,
 - b) utrzymanie oraz budowę sieci infrastruktury technicznej oraz dróg dojazdowych;
 - c) możliwość zalesień na terenach niezmeliorowanych, zgodnie z przepisami szczególnymi.
 - d) możliwość utrzymania i remontu niezbędnych obiektów związanych z działalnością zakładu górniczego
3. Na przedmiotowych terenach wyklucza się:
 - a) niszczenie zadrzewień i zakrzewień śródpolnych;
 - b) naruszanie lokalnych cieków i niszczenie urządzeń melioracyjnych;
 - c) lokalizację nowych obiektów budowlanych, w tym towarzyszących tzw. działkom rekreacyjnym.
 - d) wytyczenia szlaków turystycznych pieszych i rowerowych poza istniejącymi drogami publicznymi.

§ 21

1. Tereny wydzielone liniami rozgraniczającymi i oznaczone symbolami „**ZL**” przeznacza się, zgodnie z istniejącym użytkowaniem i kierunkiem rekultywacji, pod **zieleni leśną**.
2. W terenach ustala się:
 - a) utrzymanie i ochronę drzewostanów dla zachowania trwałości lasów;
 - b) utrzymanie i ochronę istniejących cieków;
 - c) użytkowanie zgodne z planami urządzenia lasów uwzględniającymi ich ochronny charakter;
 - d) możliwość realizacji urządzeń komunikacji pieszej i kołowej niezbędnej dla prowadzenia właściwej gospodarki leśnej;
 - e) możliwość realizacji niezbędnych sieci infrastruktury technicznej.
 - f) możliwość realizacji, utrzymania i remontu niezbędnych obiektów związanych z działalnością zakładu górniczego.
3. W terenach wymienionych w ust. 1 wyklucza się dewastację lasów oraz lokalizację wszelkiego zainwestowania (w tym związanego z turystyką) za wyjątkiem urządzeń wymienionych w ust.2.

§ 22

1. Tereny wydzielone liniami rozgraniczającymi i oznaczone symbolami „**WS1, WS2**” przeznacza się pod **wody śródlądowe – potok Studew**.
2. W terenach ustala się:
 - a) budowę nowego koryta cieku Studew, stosownie do zapisów § 18 pkt 4,
 - b) zachowanie swobodnego dostępu do wody;

- c) utrzymanie i ochronę istniejących cieków i urządzeń wodnych wraz z zielenią przybrzeżną, niską i wysoką, stanowiącą ich otulinę biologiczną;
 - d) możliwość lokalizacji niezbędnych sieci infrastruktury technicznej,
3. W terenach wyklucza się:
- a) zainwestowanie za wyjątkiem urządzeń wymienionych w ust.2,
 - b) odprowadzanie ścieków, za wyjątkiem wód deszczowych, roztopowych i dołowych z wyrobiska;
 - c) niszczenie urządzeń regulujących stosunki wodne.

§ 23

1. Dla obsługi komunikacyjnej obszaru ustala się tereny dróg publicznych oznaczone na rysunku planu symbolami:
 - a) **KDZ** – istniejąca **droga powiatowa nr 3158 D klasy zbiorczej Z** o docelowej szerokości 25,0 metrów w liniach rozgraniczających, jednojezdniowa
 - b) **KDW 1, KDW 2** – istniejące **drogi wewnętrzne** podmiotu górniczego o szerokości docelowej nie mniejszej niż 6,0 metrów w liniach rozgraniczających,
2. Dla drogi powiatowej dopuszcza się:
 - a) utrzymanie, modernizację i rozbudowę urządzeń drogowych, dla uzyskania parametrów technicznych określonych w przepisach szczególnych;
 - b) utrzymanie oraz możliwość lokalizacji sieci infrastruktury technicznej oraz pasów zieleni izolacyjnej.

R o z d z i a ł IV

Przepisy końcowe

§ 24

Ustala się stawkę procentową, służącą naliczeniu jednorazowej opłaty z tytułu wzrostu wartości nieruchomości objętych planem w terenach oznaczonych symbolami **PG 1, PG 2** – w wysokości **20%**.

§ 25

Wykonanie uchwały powierza się Burmistrzowi Miasta i Gminy Bardo.

§ 26

1. Uchwała podlega ogłoszeniu w Dzienniku Urzędowym Województwa Dolnośląskiego.
2. Uchwała podlega ogłoszeniu na stronie internetowej Gminy Bardo w biuletynie informacji publicznej.

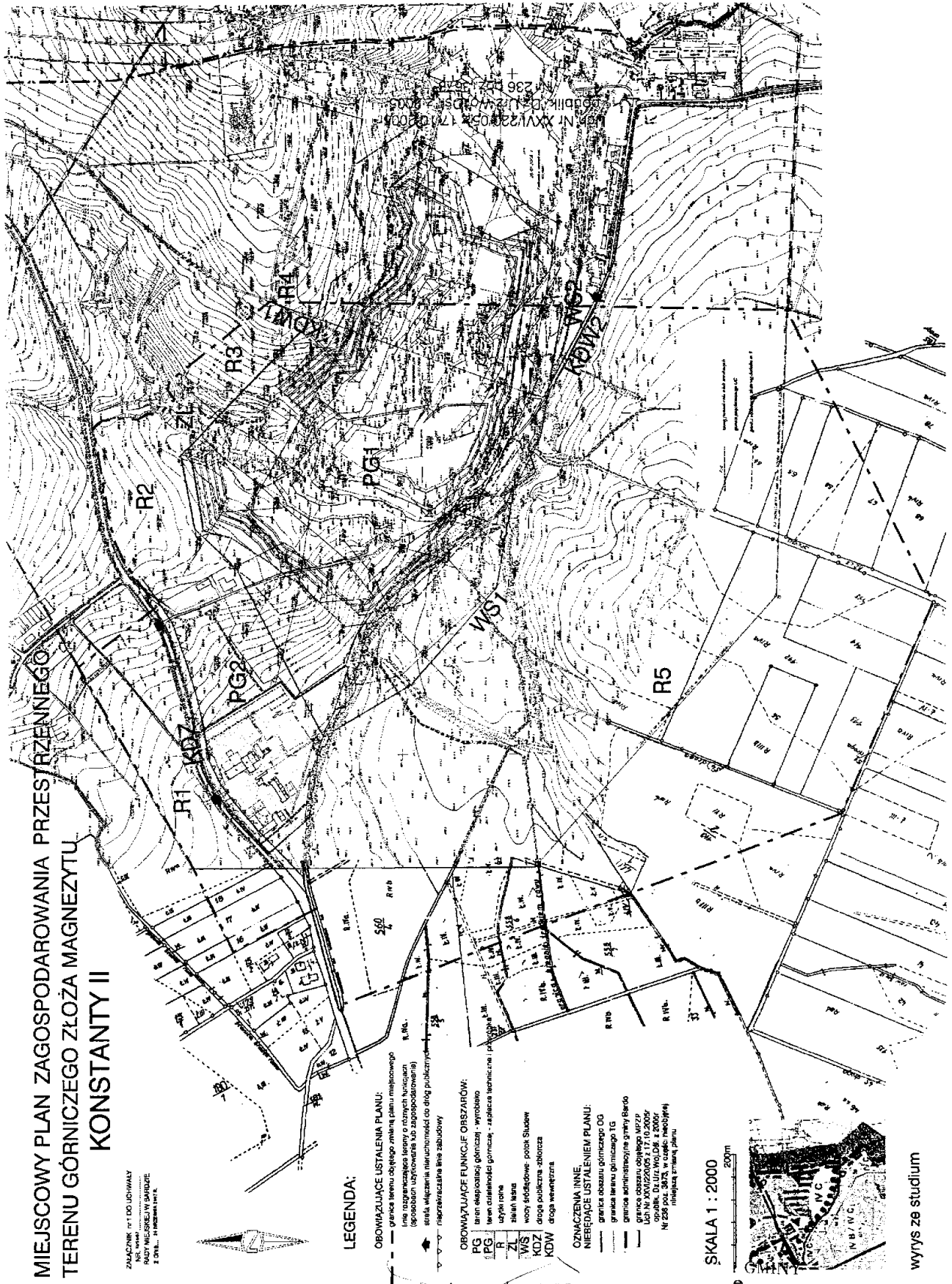
§ 27

Uchwała wchodzi w życie po upływie 30 dni od daty jej ogłoszenia w Dzienniku Urzędowym Województwa Dolnośląskiego.

PRZEWODNICZACY
RADY MIEJSKIEJ

JANUSZ HRAKAŁO-HORAWSKI

Załącznik nr 1 do uchwały Rady Miejskiej
w Bardzie z dnia 24 września 2007 r.
(poz. 3412)



**MIEJSCOWY PLAN ZAGOSPODAROWANIA PRZESTRZENNEGO
TERENU GÓRNICZEGO ZŁOŻA MAGNEZYTU
KONSTANTY II**

ZAŁĄCZNIK NR 1 DO UCHWAŁY
RADY MIEJSKIEJ W BARDZIE
Z DNIA... 14 WRZEŚNIA 2007 R.

LEGENDA:

- OBOWIĄZUJĄCE USTALENIA PLANU:**
- granica terenu obiektu planu miejscowego
 - linia rozgraniczenia terenów o różnych funkcjach (zgodnie z art. 17 ust. 1 pkt 2) lub sposobem użytkowania (zgodnie z art. 17 ust. 1 pkt 3)
 - granicę włączenia nieruchomości do drogi publicznej
 - infrastruktura area zabudowy
- OBOWIĄZUJĄCE FUNKCJE OBSZARÓW:**
- PG teren eksploatacji górnictwa - wyrobisko
 - PG teren działalności górniczej - zaplecze techniczne i pomocnicze
 - R teren rekreacyjny
 - ZL teren leśny
 - WS wyciszenie - pobór słuszy
 - KDZ droga publiczna - szlabarka
 - KDW droga wewnętrzna
- OZNACZENIA INNE**
- NIEREDZĄCE USTALENIEM PLANU:**
- granica obszaru górnictwa IS
 - granica terenu obrotowego IS
 - granica administracyjna gminy Bardzie
 - granica administracyjna powiatu Bardzie
 - LpN XXVI/220/05 z 17.10.2005r.
 - Opublik. Dz. Urz. Woj. Dk. z 2005r.
 - Nr 236 poz. 3873, w części nieobjętej
 - niniejszym zmianą planu

SKALA 1 : 2000

200m



wyrys ze studium

**Załącznik nr 2 do uchwały Rady Miejskiej
w Bardzie z dnia 24 września 2007 r.
(poz. 3412)**

Rozstrzygnięcie o sposobie realizacji zapisanych w planie inwestycji z zakresu infrastruktury technicznej, które należą do zadań własnych gminy, oraz zasadach ich finansowania, zgodnie z przepisami o finansach publicznych

Na podstawie art. 20 ust. 1 ustawy z dnia 27 marca 2003 r o planowaniu i zagospodarowaniu przestrzennym (Dz. U. z 2003 r. Nr 80, poz. 717 z późniejszymi zmianami, art. 7 ust.1 pkt.2 i 3 ustawy z dnia 8 marca 1990 r o samorządzie gminnym (jednolity tekst Dz. U. z 2001 r. Nr 142, poz.1591 z późniejszymi zmianami) i art. 184 ust. 2 ustawy z dnia 30 czerwca 2005 r o finansach publicznych (jednolity tekst Dz. U. z 2005 r. Nr 249, poz. 2104 z późniejszymi zmianami) Rada Miejska w Bardzie rozstrzyga, co następuje:

§ 1

Z ustaleń zawartych w uchwale w sprawie miejscowego planu zagospodarowania przestrzennego oraz z przeprowadzonej analizy i wykonanej prognozy skutków finansowych uchwalenia planu wynika, iż jego przyjęcie oraz realizacja zapisanych w nim zadań z zakresu infrastruktury technicznej nie pociąga za sobą wydatków z budżetu gminy.

**Załącznik nr 3 do uchwały Rady Miejskiej
w Bardzie z dnia 24 września 2007 r.
(poz. 3412)**

Rozstrzygnięcie o sposobie rozpatrzenia nieuwzględnionych uwag wniesionych do projektu miejscowego planu zagospodarowania przestrzennego

Na podstawie art. 20 ust. 1 ustawy z dnia 27 marca 2003 r o planowaniu i zagospodarowaniu przestrzennym (Dz. U. z 2003 r. Nr 80, poz. 717 z późniejszymi zmianami) Rada Miejska w Bardzie rozstrzyga, co następuje:

§ 1

W związku z brakiem uwag do projektu miejscowego planu zagospodarowania przestrzennego wyłożonego do publicznego wglądu wraz z prognozą skutków wpływu ustaleń planu za środowisko, nie rozstrzyga się o sposobie ich rozpatrzenia.

3413

UCHWAŁA RADY MIEJSKIEJ W BARDZIE

z dnia 24 września 2007 r.

**w sprawie miejscowego planu zagospodarowania przestrzennego terenu
górniczego „Przyłęk–Pilce” w granicach gminy Bardo**

Działając na podstawie przepisów art. 18 ust. 2 pkt 5 i art. 40 ust. 1 ustawy z dnia 8 marca 1990 r. o samorządzie gminnym (jednolity tekst Dz. U. z 2001 r. Nr 142, poz.1951 z późn. zm.), art. 3 ust. 1, art. 20 ust. 1, art. 29 ustawy z dnia 27 marca 2003 r. o planowaniu i zagospodarowaniu przestrzennym (Dz. U. z 2003 r Nr 80, poz.717 ze zmianami) oraz art. 53 ust. 1 ustawy z dnia 4 lutego 1994 Prawo geologiczne i górnicze (jednolity tekst Dz. U. z 2005 r. Nr 228, poz. 1947 z późn. zm.), w związku z uchwałą Rady Miejskiej w XXXVII/278/2006 z dnia 26 października 2006 r. Rada Miejska w Bardzie, po stwierdzeniu zgodności z ustaleniami określonymi w „Studium uwarunkowań i kierunków zagospodarowania przestrzennego miasta i gminy Bardo”, uchwała miejscowy plan zagospodarowania przestrzennego zwany dalej planem miejscowym terenu górniczego złoża kruszywa naturalnego „Przyłęk–Pilce” w granicach administracyjnych gminy Bardo i przyjmuje ustalenia zawarte w uchwale jako akt prawa miejscowego.

R o z d z i a ł I

Przepisy ogólne

§ 1

Niniejszym miejscowym planem zagospodarowania przestrzennego objęto obszar gminy Bardo w obrębach geodezyjnych Przyłęk i Dzbanów w rejonie terenu górniczego złoża kruszywa naturalnego „Przyłęk–Pilce” oraz Rzeki Nysa Kłodzka, pomiędzy wsiami Przyłęk, Dzbanów i granicą gminy.

§ 2

1. Integralne części uchwały stanowią:

1) ustalenia niniejszej uchwały stanowiące część tekstową, zawarte w rozdziałach:

- I. – Przepisy ogólne;
- II. – Przepisy obowiązujące dla całego obszaru objętego planem;
- III. – Przepisy dotyczące poszczególnych terenów wydzielonych liniami rozgraniczającymi;
- IV. – Przepisy końcowe;

2) rysunek planu w skali 1:2000 podzielony na cztery obszary stanowiące odrębne załączniki graficzne:

- a) rysunek obszaru „A” stanowiący załącznik nr 1 do niniejszej uchwały,
- b) rysunek obszaru „B” stanowiący załącznik nr 2 do niniejszej uchwały,
- c) rysunek obszaru „C” stanowiący załącznik nr 3 do niniejszej uchwały,
- d) rysunek obszaru „D” stanowiący załącznik nr 4 do niniejszej uchwały,
- e) w rysunku planu obowiązujące są oznaczenia wyszczególnione w wyjaśnieniach (legendzie),
- f) treść podkładu mapowego nie jest przedmiotem rysunku planu;

3) rysunek planu w skali 1 : 5000 (pomniejszonej), stanowiący załącznik nr 5 do niniejszej uchwały, będący obrazem scalonym, zawierającym schemat podziału załączników wymienionych w pkt 2) od A ÷ D

2. Załącznikami do niniejszej uchwały są:

- 1) rozstrzygnięcie w sprawie sposobu realizacji inwestycji z zakresu infrastruktury technicznej, które należą do zadań własnych gminy, oraz o zasadach ich finansowania zgodnie z przepisami o finansach publicznych, stanowiące załącznik nr 6 do niniejszej uchwały.
- 2) rozstrzygnięcie w sprawie uwag wniesionych do projektu planu – stanowiące załącznik nr 7 do niniejszej uchwały.

§ 3

1. Ustaleniami obowiązującymi na rysunku planu są następujące oznaczenia graficzne:

- 1) granice obszaru objętego planem;
- 2) granice obszarów załączników graficznych A, B, C, D;
- 3) linie rozgraniczające tereny o różnych funkcjach (sposobach użytkowania lub zagospodarowania);
- 4) stanowiska archeologiczne ze strefą ochronną;
- 5) nieprzekraczalne linie zabudowy;
- 6) obiekty w rejestrze lub ewidencji zabytków;

7) granica cennego przyrodniczo dolinnego siedliska łęgowo-łąkowego;

8) strefa ograniczonego zainwestowania w miejscu planowanego zbiornika rekreacyjnego „Dzbanów”.

9) symbole identyfikujące tereny, złożone z:

a) oznaczenia literowego:

– PGw – teren działalności górniczej z ustalonym kierunkiem rekultywacji: wodno-leśnym na terenie planowanego zbiornika wodnego „Kamieniec Ząbkowicki”

– PGr – teren działalności górniczej z ustalonym kierunkiem rekultywacji: rolnym, leśnym lub wodnym

– R – teren użytków rolnych

– WS – teren wód śródlądowych– Kanał Młynówka

– Mn – teren zabudowy mieszkaniowej jednorodzinnej

– Mr – teren zabudowy mieszkaniowo-zagrodowej

– Mu – teren zabudowy mieszkaniowo-usługowej

– KK – obszar kolejowy linii Wrocław-Międzylesie

– KDL – pas drogi publicznej klasy L (lokalna)

– KDD – pas drogi publicznej klasy D (dojazdowej)

b) oznaczenia liczbowego,

2. Pozostałe oznaczenia graficzne na rysunku planu nie stanowią jego ustaleń i mają charakter informacyjny:

1) treść podkładu mapowego;

2) granica obszaru i terenu górniczego, stanowiąca granicę udokumentowanego złoża pospółki i żwiru;

3) granica zewnętrzna wyrobiska;

4) lokalizacja zapór bocznych zbiornika „Kamieniec Ząbkowicki”;

5) osie ewentualnego przekładania koryta rzeki Nysy Kłodzkiej dla potrzeb działalności górniczej.

§ 4

Illekróć w dalszych przepisach jest mowa o:

1) **przepisach szczegółowych i odrębnych** – rozumie się przez to obowiązujące przepisy ustaw wraz z aktami wykonawczymi, przepisy prawa miejscowego oraz ograniczenia w zagospodarowaniu terenów wynikające z prawomocnych decyzji administracyjnych;

2) **rysunku planu** – rozumie się przez to rysunek wymieniony w §2 ust.1 pkt. 2 niniejszej uchwały;

3) **obszarze** – rozumie się przez to obszar objęty niniejszym planem miejscowym;

4) **obszarze kolejowym** – rozumie się przez to obszar kolejowy w rozumieniu ustawy o transporcie kolejowym;

5) **obszarze górniczym** – rozumie się przez to obszar górniczy w rozumieniu ustawy Prawo geologiczne i górnicze;

6) **terenie górniczym** – rozumie się przez to teren górniczy w rozumieniu ustawy Prawo geologiczne i górnicze;

- 7) **teren** – rozumie się przez to teren o określonym przeznaczeniu podstawowym, wyznaczony na rysunku planu liniami rozgraniczającymi lub granicami załączników graficznych (od A do D) i oznaczony literowo;
 - 8) **wyrobisku** – rozumie się przez to wyrobisko górnicze w rozumieniu ustawy Prawo geologiczne i górnicze,
 - 9) **zwałowisku** – rozumie się przez to tereny, na których składowane są: urobek pochodzący z wyrobisk oraz masy ziemne lub skalne związane z prowadzeniem eksploatacji kopalni, lub odpady z przeróbki i wydobywania kopalni,
 - 10) **przeznaczeniu podstawowym** – rozumie się przez to rodzaj przeznaczenia terenu, który dominuje w obszarze wydzielonym liniami rozgraniczającymi;
 - 11) **przeznaczeniu dopuszczalnym** – rozumie się przez to rodzaj przeznaczenia inny niż podstawowy, który uzupełnia i wzbogaca użytkowanie podstawowe;
 - 12) **uciążliwości dla środowiska** – rozumie się przez to zjawiska fizyczne lub stany utrudniające życie albo dokuczliwe dla otaczającego środowiska (zwłaszcza hałas, wibracje, odory, zanieczyszczenie powietrza, wód i zanieczyszczenie odpadami), które stwarzają możliwość pogorszenia jego stanu, w rozumieniu przepisów szczególnych;
 - 13) **drogach wewnętrznych** – rozumie się przez to istniejące i projektowane drogi dojazdowe, niezbędne dla zapewnienia prawidłowej obsługi działek i obiektów. W stosunku do nich nie występuje konieczność przejścia przez właściwy organ, w rozumieniu ustawy o gospodarce nieruchomościami. Drogi te mogą być zamknięte lub ogólnodostępne. Mogą stanowić własność osób prywatnych lub jednostek publicznych.
 - 14) **usługach nieuciążliwych** – rozumie się przez to usługi niepowodujące szkodliwości i uciążliwości dla użytkowników sąsiednich terenów i niezaliczone według przepisów szczególnych do przedsięwzięć „mogących znacząco oddziaływać na środowisko”;
 - 15) **usługach i działalności gospodarczej** – rozumie się przez to w szczególności usługi obsługi rolnictwa, agroturystykę i inne z zakresu handlu, gastronomii, rzemiosła produkcyjnego i usługowego, turystyki i rekreacji oraz inną działalność o zbliżonym charakterze.
- wzajemnych konfliktów oraz optymalizacji korzyści wynikających ze wspólnych działań, ustala się zasady kształtowania i wykorzystania przestrzeni obowiązujące na całym obszarze opracowania,
2. Obiekty budowlane mogą być realizowane wyłącznie na terenach przeznaczonych na ten cel w niniejszym planie miejscowym, z zachowaniem określonego w rozdziale III przeznaczenia i warunków zabudowy.
 3. W obrębie terenów otwartych (użytki rolne, tereny wód i lasów) dopuszcza się jedynie lokalizację obiektów infrastruktury technicznej.
 4. Sposób usytuowania projektowanych budynków winien uwzględniać:
 - a) utrzymanie nieprzekraczalnej linii zabudowy od dróg publicznych, określonych dla poszczególnych kategorii dróg w § 7;
 - b) zapewnienie dostępu światła dla istniejących i projektowanych sąsiednich budynków przeznaczonych na pobyt ludzi;
 - c) wymogi wynikające z przepisów szczególnych i odrębnych dotyczące usytuowania budynków w stosunku do granic działki i sąsiedniej zabudowy;
 - d) wymogi zabezpieczenia przed skutkami działalności górniczej;
 5. Usytuowanie budynków lokalizowanych w obrębie grup istniejącej zabudowy lub w ich sąsiedztwie winno nawiązywać do formy dominującej, a w szczególności uwzględniać przeważający kąt położenia w stosunku do dróg publicznych i zachowanie linii zabudowy (w przypadkach pozwalających na jej ustalenie).
 6. Podstawową formą zabudowy na terenach winny być – bez względu na przeznaczenie – budynki wolno stojące, jednokondygnacyjne, z poddaszem użytkowym, niepodpiwniczone. Dopuszcza się łączenie budynków mieszkalnych z gospodarczymi i usługowymi, a w uzasadnionych przypadkach (forma i wielkość działek) stosowanie zabudowy bliźniaczej. Preferuje się nadawanie budynkom rzutu zgodnego z tradycją historyczną – wydłużonego prostokąta.
 7. Gabaryty, forma architektoniczna budynków i pozostałych elementów zagospodarowania (mała architektura, ogrodzenia, zieleń) powinny być kształtowane w sposób nawiązujący harmonijnie do cech lokalnego krajobrazu i sąsiadującej zabudowy z uwzględnieniem położenia i ekspozycji.
 8. Dla zapewnienia ciągłości kulturowej zaleca się stosowanie form nawiązujących do tradycji budownictwa regionu – tzw. stylu sudeckiego, poprzez sytuację, skalę, bryłę, podziały architektoniczne, proporcję powierzchni murów i otworów oraz nawiązanie formami współczesnymi do lokalnej tradycji architektonicznej. Preferuje się rozplanowanie zagród wielobudynkowych zgodnie z tradycją historyczną – na planie czworoboku.
 9. Wymagana forma dachu:
 - 1) dla zabudowy mieszkaniowej i usługowej – dwuspadowy symetryczny o jednakowym nachyleniu głównych połaci 30°–50°, lub wielospadowy symetryczny o nachyleniu połaci min. 40°, z wysuniętymi okapami, z możliwością doświetlenia poprzez realizację lukarn, świetlików

R o z d z i a ł II

Przepisy obowiązujące dla całego obszaru objętego planem miejscowym

Ustalenia dotyczące zasad ochrony i kształtowania ładu przestrzennego oraz parametrów i wskaźników kształtowania zabudowy

§ 5

1. W celu ochrony interesów publicznych ponadlokalnych i lokalnych w zakresie m.in. spełnienia wymagań ochrony i kształtowania środowiska oraz prawidłowego gospodarowania zasobami przyrody, a jednocześnie umożliwienia kontynuowania i powiększenia obszaru działalności eksploatacyjnej złożyć przy jednoczesnej minimalizacji

- lub okien dachowych, zadaszeń nad wejściem, naczółków itp.;
- 2) dla budynków gospodarczych i garaży – forma dachu dostosowana do dachu budynku mieszkalnego, dachy dwuspadowe symetryczne lub wielospadowe o jednakowym nachyleniu połąci 20°–40°, z wysuniętymi okapami, w szczególnie uzasadnionych przypadkach dopuszcza się dachy jednospadowe;
 - 3) dla budynków produkcyjnych i magazynowych dachy dwuspadowe lub wielospadowe o nachyleniu połąci 15°–30°, w szczególnie uzasadnionych przypadkach dopuszcza się dachy płaskie.
 - 4) dla wszystkich obiektów usytuowanych na działce obowiązuje ten sam kąt nachylenia połąci oraz materiał pokryciowy, warunek ten nie dotyczy obiektów i urządzeń technologicznych zakładu eksploatacji,
 - 5) wymaganym pokryciem dachu dla zabudowy mieszkaniowej i usługowej jest dachówka ceramiczna lub elementy dachówkopodobne, w naturalnym ceglastym kolorze, dopuszcza się także gont i łupek naturalny. Wymóg nie dotyczy obiektów ujętych w gminnej ewidencji zabytków, dla których ustalenia zmienić może WUOZ.
10. Wysokość liczona od poziomu terenu do kalenicy w osi ściany szczytowej, przy zachowaniu wymagań dotyczących ochrony interesów osób trzecich w zakresie dostępu światła dziennego do pomieszczeń przeznaczonych na pobyt ludzi, powinna wynosić:
- 1) dla nowej zabudowy:
 - a) dla budynków mieszkalnych – do 10 metrów,
 - b) dla budynków mieszkalno-usługowych i usługowych – do 12 metrów,
 - c) dla budynków rekreacji indywidualnej – do 8 metrów,
 - d) dla budynków produkcyjnych i magazynowych – do 12 metrów, wyjątkowo względy technologiczne mogą uzasadnić konieczność dopuszczenia do realizacji obiektów wyższych, ale nie mogą przekroczyć 15 metrów, dla części obiektów technologicznych i urządzeń dopuszcza się także inne wysokości, wynikające z procesu produkcji,
 - e) dla budynków gospodarczych – do 8 metrów,
 - f) dla garaży – do 6 metrów,
 - 2) przy nadbudowie lub przebudowie obiektów istniejących należy zachować wysokości określone w pkt 1 z dopuszczeniem ich zwiększenia o maksymalnie 15%.
11. Zaleca się stosowanie naturalnych materiałów elewacyjnych (drewno, kamień, cegła ceramiczna, tynk szlachetny).
12. W zabudowie mieszkaniowej wprowadza się zakaz stosowania: blach, siddingu, płyt warstwowych (tzw. „obornickich”) oraz innych z tworzyw sztucznych, jako materiału wykończeniowego ścian.

§ 6

W celu racjonalnego zagospodarowania i wykorzystania terenów ustala się parametry i wskaźniki kształtowania zabudowy:

1. Powierzchnia zabudowy wraz z terenem trwale utwardzonym na terenach oznaczonych symbolem Mn, Mr oraz Mu nie może przekraczać:
 - 1) dla zabudowy mieszkaniowej jednorodzinnej – 40% powierzchni nieruchomości
 - 2) dla zabudowy zagrodowej – 60% powierzchni nieruchomości
 - 3) dla zabudowy usługowej – 75% powierzchni nieruchomościW przypadku przekroczenia tego procentu w zabudowie istniejącej wprowadza się zakaz rozbudowy i budowy nowych obiektów kubaturowych.
2. Powierzchnia biologicznie czynna na terenach oznaczonych symbolem Mn, Mr, Mu winna wynosić:
 - 1) na terenach zabudowy mieszkaniowej jednorodzinnej – co najmniej 50% powierzchni działki;
 - 2) na terenach zabudowy zagrodowej – co najmniej 30% powierzchni nieruchomości
 - 3) na terenach zabudowy usługowej – co najmniej 10% powierzchni nieruchomości

§ 7

1. W celu utrzymania uporządkowanych linii zabudowy ustala się następujące odległości dla lokalizacji obiektów:
 - 1) przy drogach oznaczonych symbolem KDL – minimum 8 metrów od krawędzi jezdni;
 - 2) przy drogach oznaczonych symbolem KDD – minimum 6 metrów od krawędzi jezdni,
 - 3) przy drogach pozostałych (nieoznaczonych) – minimum 5 metrów od krawędzi jezdni;
 - 4) przy linii kolejowej KK – minimum 30 metrów od granicy obszaru kolejowego
2. W przypadku uzupełniania zabudowy, w terenach zainwestowanych – lukach budowlanych, można nawiązać do istniejącej linii zabudowy wyłącznie za zgodą zarządcy drogi.

Warunki zagospodarowania terenów dotyczące ochrony środowiska, przyrody i krajobrazu kulturowego

§ 8

1. W celu zachowania wymogów ochrony środowiska przy wszelkich działaniach inwestycyjnych oraz innych, związanych ze zmianą funkcji i sposobu użytkowania terenów lub obiektów, nakazuje się przestrzeganie zasad określonych w aktualnie obowiązujących przepisach szczegółowych i odrębnych, a ponadto ustala się:
 - a) Zakaz realizacji przedsięwzięć mogących znacząco oddziaływać na środowisko, zaliczonych według przepisów szczególnych do grupy „wymagających sporządzenia raportu oddziaływania na środowisko”, za wyjątkiem obiektów i urządzeń komunikacji i infrastruktury technicznej, oraz za wyjątkiem terenów oznaczonych symbolem PGw, PGr.
 - b) Uciążliwości lub szkodliwości dla środowiska wywołane przez obiekty urządzenia produkcyjne i technologiczne zakładu górniczego nie mogą wykroczać poza wyznaczoną w rysunku planu granicę terenu górniczego.
 - c) Przepisy pkt.b) nie dotyczą krótkotrwałych uciążliwości drganiowych i akustycznych wy-

- wołanych robotami zakładu górniczego oraz pochodzącymi ze zwiększonego ruchu pojazdów transportowych wzdłuż dróg publicznych.
- d) Zakaz lokalizacji jakiegokolwiek zabudowy kubaturowej na terenach użytków rolnych oznaczonych na rysunku planu jako R.
- e) Poza terenami PGR i PGw dopuszcza się wyłącznie prowadzenie takiej działalności gospodarczej, której uciążliwość dla środowiska powodowana przez hałas oraz zanieczyszczenia powietrza, wody i gleby (w stopniu przekraczającym dopuszczalny poziom określony w przepisach szczególnych dla poszczególnych rodzajów zabudowy) nie przekroczy granic terenu, do którego prowadzący ją posiada tytuł prawny.
- f) Zakaz odprowadzania ścieków sanitarnych oraz wód deszczowych w sposób pogarszający stan gleb oraz wód powierzchniowych i podziemnych.
- g) Nakaz wyposażenia terenów przeznaczonych dla zabudowy w sieci i urządzenia infrastruktury technicznej dla odprowadzania lub gromadzenia ścieków oraz ich oczyszczania.
- h) Nakaz odbioru i gromadzenia odpadów w systemie zorganizowanym, przy stosowaniu na całym obszarze jednolitych zasad – zgodnie z obowiązującymi przepisami o odpadach – w tym obowiązkiem ich wstępnej segregacji.
- i) Nakaz likwidacji wszystkich „dzikich” wysypisk śmieci.
- j) Ograniczenie stosowania zasiarzonych paliw stałych dla zaopatrzenia w ciepło obiektów realizowanych; w obiektach istniejących wymaga się sukcesywnej wymiany urządzeń grzewczych na systemy wykorzystujące czyste ekologicznie nośniki energii.
2. Dopuszcza się odprowadzenie wód z wyrobisk do rzeki Nysa Kłodzka po zapewnieniu odpowiedniej czystości i uzyskaniu pozwoleń wymaganych przepisami odrębnymi.
3. Dla zmniejszenia uciążliwości związanych z działalnością zakładu górniczego wymaga się następujących działań profilaktycznych:
- a) usuwanie zaistniałych szkód górniczych w obiektach budowlanych, na gruntach rolnych i leśnych, odbywać się będzie na zasadach obowiązujących przepisów szczegółowych.
- b) zmniejszenie ilości emitowanych pyłów poprzez wyposażenie maszyn i urządzeń służących urabianiu, przerabianiu i transporcie w odpowiednie zraszacze. Drogi transportu publiczne należy projektować z uwzględnieniem wysokich parametrów jakościowych w celu zapobiegania ewentualnemu zapyleniu.
- a) ograniczenie prowadzenia działalności górniczej w okresie lęgowym ptaków;
- b) należy pozostawić wyspy lub utworzyć je poprzez zwałowanie mas ziemnych w wyrobiskach,
2. Nakaz utrzymania i ochrony zespołów zieleni naturalnej i półnaturalnej na terenach niezwiązanych z działalnością górniczą:
- a) zadrzewień i zalesień zaklasyfikowanych w ewidencji gruntów jako „Lz” i „Ls” (w tym enklaw w obrębie terenów rolnych);
- b) spełniających funkcje przeciwoerozyjne (zadrzewienia i zakrzewienia porastające jary, wąwozy i skarpy oraz zadrzewienia i zakrzewienia śródpolne);
- c) stanowiących biologiczną strefę ochronną cieków (przylegające do wód powierzchniowych tereny z trwałą runią łąkową oraz kępami drzew i krzewów), szczególnie w terenie oznaczonym na rysunku planu symbolem WS;
- d) pojedynczych drzew – a zwłaszcza starodrzewu w liniach rozgraniczających dróg, za wyjątkiem niezbędnych cięć pielęgnacyjnych.
3. Zakaz budowy nowych obiektów kubaturowych poza terenami przeznaczonymi w planie na cele inwestycyjne.
4. Nakaz minimalizacji powierzchni terenu zajętej pod wyrobiska, zwałowiska i inne obiekty związane z działalnością górniczą poprzez:
- a) prowadzenie odkrywki przy maksymalnym dopuszczalnym kącie nachylenia odcinkowego zbocza,
- b) składowanie mas ziemnych oraz odpadów z przeróbki i wydobywania kopalni w wyrobisku wewnętrznym.
5. Nakaz selekcionowania z nadkładu i odrębnego składowania humusu, dla wykorzystania przy rekultywacji.
6. Nakaz rekultywacji terenów sukcesywnie wyłączanych z działalności górniczej w kierunku:
- a) Rolnym, leśnym lub wodnym (tereny PGr)
- b) wodnym lub leśnym (tereny PGw)
7. Obowiązek zachowania w odpowiednich proporcjach „powierzchni biologicznie czynnych” w obrębie terenów przeznaczonych dla zabudowy (jak §6 ust.2).
8. Przy utwardzaniu dojazdów i dojazdów (poza drogami publicznymi i terenami działalności górniczej) zaleca się stosowanie elementów drobnowymiarowych, z preferencją dla materiałów naturalnych oraz innych ażurowych.

Zasady ochrony dziedzictwa kulturowego i zabytków oraz dóbr kultury współczesnej

§ 10

- § 9
- Dla zachowania równowagi przyrodniczej i walorów naturalnych krajobrazu ustala się:
1. W terenach planowanej działalności górniczej wyznacza się strefę cennych przyrodniczo siedlisk łąkowo-łąkowych, stanowiące niską terasę rzeki Nysa Kłodzka wraz z jej starorzeczami oraz podmokłe łąki pomiędzy Potokiem Studew i ciekami Mszanica. W strefach tych ustala się:
1. W celu zachowania i ochrony istniejącej w obszarze substancji zabytkowej przyjmuje się – stosownie do przepisów odrębnych – ochronę dóbr kultury.
2. Ustala się strefę „A” ochrony konserwatorskiej barokowego dworu z zabudowaniami gospodarczymi w Dzbanowie, gdzie wymagania konserwatorskie mają pierwszeństwo nad wszelką prowadzoną współcześnie działalnością inwestycyjną, gospodarczą i usługową. Zespół ten wpisany jest Rejestru Zabytków pod nr 1836/66. Granicę strefy

„A” stanowią linie rozgraniczające teren oznaczony jako Mu na rysunku planu. W strefie ustala się następujące warunki dot. zagospodarowania terenu:

- a) wszelkie zmiany nawierzchni dróg, zmiany i korekty przebiegu dróg wymagają uzgodnienia z Wojewódzkim Urzędem Ochrony Zabytków – Delegatura w Wałbrzychu (WUOZ),
 - b) istniejące obiekty dysharmonizujące należy zlikwidować lub przebudować,
 - c) nową zabudowę należy dostosować do historycznej kompozycji przestrzennej oraz nawiązać formami nowoczesnymi do lokalnej tradycji architektonicznej i sylwety krajobrazowej miejscowości, poprzez zachowanie szczególnego rygoru i jakości architektury,
 - d) obecny sposób użytkowania obiektów należy dostosować do wartości zabytkowych zespołu i poszczególnych obiektów oraz nawiązać do funkcji historycznej,
 - e) zakazuje się lokalizacji funkcji uciążliwych,
 - f) ochronie podlegają wszelkie obiekty podziemne, znaleziska oraz odkryte podczas remontów detale architektoniczne.
- g) wszelkie roboty budowlane oraz podziały geodezyjne wymagają konsultowania i uzgodnienia z WUOZ.
3. Częściowej ochronie podlegają obiekty wyszczególnione w gminnej ewidencji obiektów zabytkowych prowadzonej przez Burmistrza Miasta i Gminy Bardo. Przyjmuje się następujące zasady ochrony pojedynczych obiektów architektury, małej architektury i budownictwa:
- a) obowiązuje utrzymanie obiektów w historycznej formie;
 - b) restauracja i modernizacja techniczna winna polegać na dostosowaniu współczesnej funkcji do wartości zabytkowej;
 - c) ochronie podlega starodrzew usytuowany przy obiektach oraz mała architektura;
4. Wszelkie zamierzenia inwestycyjne dotyczące obiektów i terenów określonych w ust. 2 i 3 wymagają uzgodnienia z WUOZ.
5. Rozbiórka wymienionych w ust.3 obiektów może być przeprowadzona w uzasadnionych przypadkach, po uzyskaniu pozytywnej opinii konserwatorskiej i wykonaniu, na koszt inwestora dokumentacji inwentaryzacyjnej (pomiarowo-fotograficznej), a w razie stwierdzenia takiej potrzeby, również orzeczenia o stanie technicznym.
6. Ochronie podlegają stanowiska archeologiczne na terenie Gminy Bardo, oznaczone na rysunku planu:
- a) strefa ochrony konserwatorskiej stanowiska określona została obszarem o promieniu 40 metrów, licząc od centrum stanowiska;
 - b) działania inwestycyjne oraz eksploatacja górnicza w zakresie robót ziemnych w obszarze stref ochrony istniejących stanowisk archeologicznych wymagają uzgodnienia z WUOZ oraz udostępnienia terenu do inspekcji przez organy WUOZ.
 - c) Zabytkowe obiekty nowo odkryte w trakcie eksploatacji kopalni lub innej działalności, podlegają ochronie prawnej na podstawie przepisów szczegółowych. W przypadku odkrycia przedmiotu, co do którego istnieje przypuszczenie, że jest on zabytkiem, należy wstrzymać roboty

mogące uszkodzić lub zniszczyć zabytek, zabezpieczyć przy użyciu dostępnych środków przedmiot i miejsce odkrycia zabytku oraz niezwłocznie zawiadomić o tym WUOZ, a jeśli jest to niemożliwe, Burmistrza Miasta i Gminy Bardo.

- d) W przypadku odkrycia zabytków archeologicznych wymaga się przeprowadzenia archeologicznych badań ratowniczych na koszt inwestora.

Wymagania wynikające z potrzeb kształtowania przestrzeni publicznych

§ 11

Ze względu na charakter opracowania nie stwierdza się potrzeby formułowania jakichkolwiek unormowań w zakresie wyznaczania i kształtowania przestrzeni publicznych, przy czym pasy dróg publicznych stanowią prawnie ustaloną przestrzeń publiczną, dla której obowiązują przepisy szczegółowe.

Zasady i sposoby zagospodarowania terenów podlegających ochronie oraz zasady ochrony zdrowia i bezpieczeństwa ludzi, wynikające z przepisów odrębnych

§ 12

1. Tereny oznaczone jako PGw, po wydobyciu kopalni, przewiduje się przeznaczyć pod budowę wielofunkcyjnego zbiornika „Kamieniec Ząbkowicki”, stąd ustalony w niniejszej uchwale kierunek rekultywacji.
2. Do czasu zrealizowania zbiornika „Kamieniec Ząbkowicki” o funkcji głównie przeciwpowodziowej, cały obszar objęty planem, gdzie wyznacza się tereny do zabudowy lub innego zainwestowania, zagrożony jest zalewaniem powodziowym. W celu zapewnienia bezpieczeństwa użytkowania istniejących obiektów w strefie potencjalnego zalewu wód powodziowych należy:
 - a) ograniczać rozbudowę obiektów w poziomie,
 - b) projektować nowe obiekty mieszkalne i gospodarcze bez podpiwniczenia, a poziom posadzki przyziemia przyjąć co najmniej 60 cm powyżej istniejącego poziomu terenu.
 - c) nie lokalizować zbiorników bezodpływowych, przydomowych oczyszczalni ścieków, płyt gnojowych i zbiorników na odcieki, poza szczególnie uzasadnionymi przypadkami.
3. Obok planowanego zbiornika „Kamieniec Ząbkowicki” dopuszcza się budowę zbiornika rekreacyjnego „Dzbanów”.
4. W celu zachowania warunków ochrony wód oraz umożliwienia dostępu do wody i prowadzenia robót remontowych i konserwacyjnych ustala się:
 - a) wszelkie prace prowadzone w pobliżu koryta Nysy Kłodzkiej należy uzgodnić z regionalnym Zarządem Gospodarki Wodnej we Wrocławiu – Zarządem Zlewni Nysy Kłodzkiej z siedzibą w Otmuchowie,
 - b) wykluczenie możliwości lokalizacji obiektów budowlanych na skarpach bezpośrednio opadających do potoków;
 - c) projekt zagospodarowania złoża oraz Plan ruchu zakładu górniczego należy przedłożyć do zaopiniowania Regionalnemu Zarządowi Gospodarki Wodnej we Wrocławiu w zakresie planowanego

przełożenia koryta rzeki Nysy Kłodzkiej dla umożliwienia eksploatacji złoża pod korytem;

- d) na terenach zabudowy, sąsiadujących z powierzchniowymi wodami płynącymi należy każdorazowo lokalizację obiektu budowlanego uzgodnić z administratorem cieku.
- e) ogrodzenia mogą być realizowane w odległości co najmniej 1,5 metra od górnej krawędzi skarpy brzegowej cieku.

§ 13

1. W celu zachowania wymogów w zakresie ochrony przeciwpożarowej należy:
 - a) dla wszystkich budynków zapewnić możliwość dojazdu o każdej porze roku poprzez drogi i dojazdy niewydzielone o parametrach spełniających wymagania określone przepisami szczególnymi, jakim powinny odpowiadać drogi pożarowe.
 - b) zapewnić źródła przeciwpożarowego zaopatrzenia wodnego do zewnętrznego gaszenia pożaru, na zasadach określonych w przepisach szczególnych.

§ 14

1. W celu zapewnienia właściwych warunków ochrony przed hałasem, wyróżnia się tereny dopuszczające zabudowę mieszkaniową oznaczone w planie symbolami Mn, Mr i Mu;
2. Na obszarach sąsiadujących z terenami (obiektami) wymienionymi w ust.1 wprowadza się zakaz lokalizacji przedsięwzięć mogących spowodować przekroczenie dopuszczalnego poziomu hałasu, określonego w przepisach odrębnych. W przypadku obiektów istniejących, o przekroczonym dopuszczalnym poziomie hałasu, należy opracować program działań, których celem jest dostosowanie poziomu hałasu do dopuszczalnego.

§ 15

1. W celu ochrony przed promieniowaniem elektromagnetycznym ustala się strefy techniczne napowietrznych linii elektro-energetycznych wysokich i średnich napięć:
 - a) 20 metrów wzdłuż linii 20 kV (po 10 m od osi linii);
 - b) 6 metrów wzdłuż linii niskiego napięcia (po 3 m od osi linii).

Zasady i warunki podziału i scalania nieruchomości

§ 16

1. Powierzchnia terenów lub działek dla projektowanych usług i urządzeń infrastruktury technicznej powinna być dostosowana do założonego programu użytkowego, z uwzględnieniem powierzchni dla obiektów i urządzeń towarzyszących – w tym parkingów.
2. Tereny i poszczególne działki muszą mieć zapewniony dostęp do drogi publicznej bezpośrednio lub poprzez drogę wewnętrzną o min. szerokości 6,0 metrów w liniach rozgraniczających lub, jeśli wydzielenie drogi wewnętrznej jest niemożliwe, po ustalonym i zapisanym w odpowiedniej księdze wieczystej – pasie służebności drogowej o min. szerokości 4,5 m. Dla zapewnienia dostępu do infrastruktury technicznej oprócz ww. służebności drogowej, każda działka

przeznaczona pod zabudowę lub działalność górnictwem powinna posiadać stosowną służebność posadowienia niezbędnej infrastruktury technicznej.

3. Podstawowy kąt położenia granic działek w stosunku do pasa drogowego dróg publicznych winien wynosić – 90°; w przypadku podziałów dokonanych w obrębie grup istniejących działek o innym kącie dominującym – kąt należy odpowiednio dostosować. Narożniki wydzielanych działek leżących na skrzyżowaniach dróg należy ściąć zgodnie z przepisami odrębnymi dla zapewnienia tzw. trójkątów widoczności.
4. Projekty podziału działek położonych całkowicie lub częściowo w wyznaczonym pasie dróg publicznych, powinny być zaopiniowane przez właściwego zarządcę drogi.

Szczególne warunki zagospodarowania terenów oraz ograniczenia w ich użytkowaniu, w tym zakaz zabudowy

§ 17

1. Niniejsza uchwała dotyczy wyznaczonego obszaru i terenu górnictwa złoża kruszywa naturalnego „Przyłęk–Pilce” podlegającego ochronie prawnej na mocy przepisów odrębnych. Wszelkie wynikające z działalności górnictwa konflikty interesów osób fizycznych i podmiotów powinny być rozstrzygane w oparciu o uregulowania zawarte w przepisach szczególnych oraz na gruncie kodeksu cywilnego.
2. Dla umożliwienia przyszłej lokalizacji zbiornika „Kamieniec Ząbkowicki” w rysunku planu wyznacza się orientacyjny zasięg zapór bocznych i przyszłej strefy ochrony sanitarnej zbiornika. Oznaczenia te nie są obowiązującym ustaleniem niniejszej uchwały.
3. Dla umożliwienia przyszłej lokalizacji zbiornika „Dzbanów” ustala się strefę ograniczonego zainwestowania w terenach Mr2, R5, R6 i KDL2. W strefie zakazuje się lokalizacji nowej oraz rozbudowy i modernizacji istniejącej zabudowy i infrastruktury technicznej lub drogowej. W strefie dopuszcza się bieżące remonty i konserwację.

Zasady obsługi obszaru w zakresie komunikacji oraz modernizacji, rozbudowy i budowy dróg

§ 18

1. Obszar planu miejscowego obsługiwany będzie przez drogi publiczne oraz wewnętrzne.
2. Drogi KDL powiatowe klasy L zachowują wielofunkcyjny charakter, realizując równocześnie powiązania zewnętrzne i wewnętrzne – przy ograniczeniu ilości zjazdów do niezbędnych.
3. Droga KDD docelowo gminna klasy D realizuje powiązania wewnętrzne dla potrzeb mieszkańców wsi Przyłęk oraz kopalni,
4. Parametry techniczne dróg publicznych i ulic powinny odpowiadać określonym w obowiązujących przepisach szczególnych. Podstawowe parametry poszczególnych dróg określono w § 28.
5. W obrębie terenów rolnych, leśnych i zakładu górnictwa układ komunikacyjny może być, stosownie do potrzeb, uzupełniony o odcinki dróg wewnętrznych i dojazdów niewydzielonych lub nowych dróg transportu rolnego.

Zasady obsługi obszaru oraz modernizacji, rozbudowy i budowy systemów infrastruktury technicznej

§ 19

1. Zaopatrzenie w wodę:

- a) zachowuje się lokalne ujęcia wody ze źródeł i studni kopanych. Dla podmiotów działających na obszarze objętym planem miejscowym docelowo przewiduje się budowę sieci wodociągowej dla zaopatrzenia w wodę do celów komunalnych i technologicznych,
- b) pobór wody do celów technologicznych zakładu górniczego odbywać się będzie z wyrobisk poeksploatacyjnych,

2. Odprowadzanie i oczyszczanie ścieków:

- a) dla terenów zakładu górniczego położonego poza zasięgiem projektowanej sieci komunalnej ustala się obowiązek wykorzystania szczelnych zbiorników z odwozem ścieków do oczyszczalni gminnej.
- b) ustala się zakaz odprowadzenia nieoczyszczonych odpowiednio ścieków przemysłowych, komunalnych i bytowych do wód powierzchniowych i do ziemi,
- c) woda wykorzystana dla celów technologicznych zakładu górniczego (płukania kruszywa) odprowadzana będzie wraz z wyplukanymi drobnymi frakcjami mineralnymi do wyrobisk poeksploatacyjnych,
- d) ustala się obowiązek odprowadzania wód deszczowych z dróg, parkingów i terenów produkcyjno-usługowych poprzez urządzenia do podczyszczania ścieków – zgodnie z przepisami szczególnymi;

3. Zaopatrzenie w energię elektryczną:

- a) utrzymuje się zasilanie obszaru ze stacji elektroenergetycznych poprzez sieć rozdzielczą napowietrzno-kablową i istniejące stacje transformatorowe – według warunków ustalonych przez dysponenta urządzeń;
- b) zaspokojenie przewidywanego wzrostu zapotrzebowania w okresie perspektywicznym, wynikającego ze sporządzonego bilansu energetycznego, nastąpi poprzez modernizację i przebudowę (np. wymianę transformatorów) istniejących sieci i urządzeń średniego napięcia oraz budowę nowych odcinków linii napowietrznych i kablowych;
- c) ustala się rozbudowę sieci niskich napięć oraz punktów oświetlenia ulicznego w pasach drogowych i na terenach przyległych określonych w odpowiednich ustaleniach planu;
- d) linie elektroenergetyczne napowietrzne dopuszcza się realizować poza pasem ścisłego zainwestowania określonym symbolami: Mn, Mr, Mu,

4. Zasady postępowania z odpadami:

- a) organizację odbioru odpadów z zakładu górniczego,
- b) odpady z przeróbki i wydobycia kopalin oraz masy ziemne lub skalne związane z prowadzeniem eksploatacji kopalin gromadzone będą na zwalowskach lub w wyrobiskach i wykorzystane do rekultywacji terenów przekształconych działalnością górniczą lub wykorzystane na cele budowy zbiornika wodnego,
- c) segregację odpadów u źródeł ich powstawania przy założeniu:

- d) zagospodarowania większości substancji organicznych we własnym zakresie, selekcji a następnie wykorzystania surowców wtórnych (szkło, metale, tworzywa sztuczne, makulatura, itp.),
- e) wydzielenia i przygotowania do odbioru odpadów wielkogabarytowych,
- f) gromadzenia wyselekcjonowanych odpadów komunalnych w kontenerach i wywóz na składowisko;
- g) organizację wywozu odpadów przemysłowych, w tym niebezpiecznych, w oparciu o indywidualne uzgodnienia i przepisy szczególnie
- h) likwidację i rekultywację dzikich wysypisk;

5. Zasady zaopatrzenia w ciepło:

- a) zaleca się stosowanie indywidualnych, wysokosprawnych systemów z wykorzystaniem atestowanych urządzeń grzewczych;
- b) ustala się priorytet dla wykorzystywania ekologicznych nośników energii.

6. Zaopatrzenie w gaz ziemny:

- a) Dopuszcza się budowę sieci i urządzeń przesyłu lub zaopatrzenia w gaz ziemny.
- b) Prowadzenie sieci gazowej należy projektować wyłącznie w terenach ogólnodostępnych, pasach dróg i ulic. Dopuszcza się także poprzez tereny zainwestowania, jednakże za zgodą ich dysponenta oraz z poszanowaniem naturalnych linii podziału, granic władania, możliwości późniejszego zagospodarowania itp.

7. Obsługa obszaru w zakresie telekomunikacji:

- a) utrzymuje się istniejący system łączności przewodowej oraz ustala kontynuację budowy sieci magistralnych i abonenckich.
- b) dopuszcza się lokalizację wieżowych urządzeń przekaźnikowych wyłącznie na zrehabilitowanych w kierunku rolnym terenach poeksploatacyjnych, gdzie zakończono działalność górniczą,
- c) powierzchnia działki lub terenu przeznaczonego pod zabudowę urządzeń przekaźnikowych nie może przekroczyć 100 m²,
- d) odległość od budynków przeznaczonych na stały pobyt ludzi lub terenów o przeznaczeniu w planie dopuszczającym lokalizację takich budynków nie może być mniejsza niż 100 m.

Sposób i terminy tymczasowego zagospodarowania, urządzania i użytkowania terenów

§ 20

1. Dotychczasowy sposób użytkowania jest dozwolony najpóźniej do czasu rozpoczęcia realizacji inwestycji określonej niniejszym planem miejscowym.
2. Nie zezwala się na realizację tymczasowych obiektów budowlanych na gruntach niezainwestowanych i nieprzeznaczonych planem do zainwestowania.

R o z d z i a ł III

Przepisy dotyczące poszczególnych terenów wydzielonych liniami rozgraniczającymi

§ 21

1. Tereny wydzielone liniami rozgraniczającymi i oznaczone symbolami „PGr 1 ÷ 6” przeznacza się pod

działalność górnictwa z ustalonym kierunkiem rekultywacji rolnym lub wodno-leśnym.

2. W terenach dopuszcza się eksploatację kruszywa naturalnego sposobem odkrywkowym.
3. Dopuszcza się przerób urobku oraz składowanie mas ziemnych lub skalnych związanych z prowadzeniem eksploatacji kopalni lub odpadów z przeróbki i wydobywania kopalni – jako element rekultywacji w obrębie wyznaczonej orientacyjnej granicy zewnętrznej wyrobiska,
4. Zezwala się na terenach przyległych do terenów kolejowych realizację bocznic kolejowej wraz z niezbędną infrastrukturą techniczną i technologiczną dla potrzeb transportu urobku – na warunkach określonych przez PKP,
5. Po zakończeniu eksploatacji zezwala się na wykorzystanie terenu PGr 1 i PGr 3 na cele rolno-rekreacyjne z możliwością realizacji zbiornika wodnego o charakterze komercyjnym,
6. Dla obszaru ustala się:
 - a) utrzymanie istniejących i budowę nowych obiektów i urządzeń z zakresu przemysłu wydobywczego i usług związanych z działalnością zakładu górnictwa, z dopuszczeniem ich rozbudowy lub modernizacji;
 - b) utrzymanie oraz budowę sieci i urządzeń infrastruktury technicznej;
 - c) realizację urządzeń komunikacji wewnętrznej;
7. Obiekty i urządzenia wymienione w pkt.4 należy realizować przy uwzględnieniu:
 - a) warunków określonych w odpowiednich ustaleniach ogólnych planu, w tym parametrów i wskaźników kształtowania zabudowy, określonych w §5, 6 i 7 oraz wymogów wynikających z odrębnych przepisów technicznych.

§ 22

1. Tereny wydzielone liniami rozgraniczającymi i oznaczone symbolami „**PGw 1÷4**” przeznaczają się pod **działalność górnictwa z ustalonym kierunkiem rekultywacji wodno-leśnym**.
2. W terenach dopuszcza się eksploatację złoża kruszywa naturalnego sposobem odkrywkowym.
3. Dopuszcza się przerób urobku oraz składowanie mas ziemnych lub skalnych związanych z prowadzeniem eksploatacji kopalni lub odpadów z przeróbki i wydobywania kopalni jako element rekultywacji.
4. Dla obszaru ustala się:
 - a) utrzymanie istniejących i budowę nowych obiektów i urządzeń z zakresu przemysłu wydobywczego i usług związanych z działalnością zakładu górnictwa, z dopuszczeniem ich rozbudowy lub modernizacji;
 - b) utrzymanie oraz budowę sieci i urządzeń infrastruktury technicznej;
 - c) realizację urządzeń komunikacji wewnętrznej
5. Obiekty i urządzenia wymienione w pkt.4 należy realizować przy uwzględnieniu warunków określonych w odpowiednich ustaleniach ogólnych planu, w tym parametrów i wskaźników kształtowania z budowy, określonych w § 5, 6 i 7 oraz wymogów wynikających z odrębnych przepisów technicznych,
6. Dla potrzeb działalności górniczej zezwala się na czasowe przełożenie głównego koryta Nysy Kłodz-

kiej w obrębie przedmiotowych terenów, zgodnie z warunkami ustalonymi przez administratora,

§ 23

1. Obszary wydzielone liniami rozgraniczającymi i oznaczone symbolami „**R1÷6**” przeznaczają się, zgodnie z istniejącym użytkowaniem, pod **użytki rolne**.
2. Dla terenów ustala się:
 - a) utrzymanie łąk, pastwisk, upraw polowych i ogrodniczych, sadownictwa i stawów rybnych;
 - b) utrzymanie oraz budowę sieci infrastruktury technicznej oraz dróg dojazdowych;
 - c) możliwość zalesień na terenach niezmeliorowanych, zgodnie z przepisami szczegółowymi;
 - d) dopuszcza się działalność górnictwa eksploatacji kruszywa naturalnego w miejscu planowanego zbiornika Dzbanów na terenie R 5; jakiegokolwiek wydobywania kruszywa z tego terenu, a także budowa stawów rybnych może odbywać się wyłącznie jako działalność koncesjonowana z zastosowaniem przepisów Prawa geologicznego i górnictwa,
 - e) możliwość utrzymania i remontu niezbędnych obiektów i urządzeń związanych z działalnością zakładu górnictwa.
3. Na przedmiotowych terenach wyklucza się:
 - a) niszczenie zadrzewień i zakrzewień śródpolnych;
 - b) naruszanie lokalnych cieków i niszczenie urządzeń melioracyjnych;
 - c) lokalizację nowych obiektów budowlanych, w tym towarzyszących tzw. działkom rekreacyjnym.
 - d) wytyczenia szlaków turystycznych pieszych i rowerowych poza istniejącymi drogami publicznymi.

§ 24

1. Tereny wydzielone liniami rozgraniczającymi i oznaczone symbolami „**WS**” przeznaczają się pod **wody śródlądowe** – Kanał Młynówka.
2. W terenach ustala się:
 - a) zachowanie swobodnego dostępu do wody;
 - b) utrzymanie i ochronę istniejących cieków i urządzeń wodnych wraz z zielenią przybrzeżną, niską i wysoką, stanowiącą ich otulinę biologiczną;
 - c) możliwość lokalizacji niezbędnych sieci infrastruktury technicznej,
3. W terenach wyklucza się:
 - a) zainwestowanie za wyjątkiem urządzeń wymienionych w ust.2,
 - b) odprowadzanie ścieków, za wyjątkiem wód deszczowych, roztopowych i dołowych z wyrobiska;
 - c) niszczenie urządzeń regulujących stosunki wodne.

§ 25

1. Dla terenów wydzielonych liniami rozgraniczającymi i oznaczonych symbolami „**Mn 1÷ 2**” ustala się przeznaczenie podstawowe pod **zabudowę mieszkaniową jednorodzinną, wraz z zielenią towarzyszącą**.
2. Dopuszcza się przeznaczenie uzupełniające terenów dla realizacji:

- 1) nieuciążliwych form działalności gospodarczej o charakterze usługowym na wydzielonych działkach lub jako budynków uzupełniających na działkach z zabudową mieszkalną,
 - 2) lokali dla działalności jw. w budynkach mieszkalnych,
 - 3) garaży i budynków gospodarczych wolno stojących, przyległych lub wbudowanych,
 - 4) dróg i dojazdów niewydzielonych, zatok postojowych i parkingów przyobiektowych,
 - 5) sieci i urządzeń infrastruktury technicznej.
3. Dla terenów ustala się:
- 1) utrzymanie dotychczasowego użytkowania – istniejących obiektów mieszkalnych, mieszkalno – usługowych, zagrodowych, usługowych oraz budynków gospodarczych, z możliwością ich przebudowy, rozbudowy lub zmiany sposobu użytkowania – zgodnego z funkcją podstawową lub uzupełniającą;
 - 2) dopuszczalność prowadzenia hodowli zwierząt w liczbie nieprzekraczającej 10 DJP i z uwzględnieniem warunku ograniczenia jakiegokolwiek uciążliwości w stosunku do sąsiednich obiektów mieszkalnych;
 - 3) możliwość lokalizacji nowych obiektów o przeznaczeniu zgodnym z funkcją podstawową lub uzupełniającą;
 - 4) utrzymanie oraz realizację urządzonych terenów zielonych;
4. Obiekty i urządzenia wymienione w ust. 2 należy realizować przy uwzględnieniu:
- 1) warunków określonych w odpowiednich ustaleniach ogólnych planu, w tym parametrów i wskaźników kształtowania zabudowy, określonych w § 5, 6 i 7;
 - 2) wymogów wynikających z odrębnych przepisów technicznych.
5. Teren oznaczony jako Mr2 znajduje się w strefie ograniczonego zainwestowania w miejscu planowanego zbiornika rekreacyjnego „Dzbanów”, gdzie zastosowanie mają przepisy § 17 ust.3 niniejszej uchwały.

§ 27

1. Dla terenów wydzielonych liniami rozgraniczającymi i oznaczonych symbolami „Mr 1 ÷ 2” ustala się przeznaczenie podstawowe jako **zabudowa mieszkaniowo-usługowa**.
2. Dopuszcza się przeznaczenie uzupełniające terenów dla realizacji:
 - 1) działalności gospodarczej o charakterze usługowym i produkcyjnym na niewydzielonych działkach lub jako budynków uzupełniających na działkach z zabudową mieszkalną,
 - 2) lokali dla działalności jw. w budynkach mieszkalnych,
 - 3) garaży i budynków gospodarczych wolno stojących, przyległych lub wbudowanych,
 - 4) dróg i dojazdów niewydzielonych, zatok postojowych i parkingów przyobiektowych,
 - 5) sieci i urządzeń infrastruktury technicznej.
3. Dla terenów ustala się:
 - 1) utrzymanie dotychczasowego użytkowania – istniejących obiektów mieszkalnych, mieszkalno-usługowych oraz budynków gospodarczych, z możliwością ich przebudowy, rozbudowy lub zmiany sposobu użytkowania – zgodnego z funkcją podstawową lub uzupełniającą;
 - 2) dopuszcza się tymczasowe utrzymanie istniejących funkcji zagrodowych z zaleceniem ich docelowej zmiany na funkcje usługowe, np. turystyczne i rekreacyjne, z uwagi na rangę zabytkowych obiektów, planowany kierunek rekultywacji sąsiednich terenów działalności górniczej i planowaną budowę zbiornika rekreacyjnego „Dzbanów”;
 - 3) możliwość lokalizacji nowych obiektów o przeznaczeniu zgodnym z funkcją podstawową lub uzupełniającą;

- 4) utrzymanie oraz realizację urządzonych terenów zielonych;
 - 5) wzdłuż granic terenu oraz w miejscach dostępnych pomiędzy dojazdami i elementami małej architektury należy wprowadzić zieleń o charakterze izolacyjno-osłonowym oraz dekoracyjnym.
4. Obiekty i urządzenia wymienione w ust. 2 należy realizować przy uwzględnieniu:
- 1) warunków określonych w odpowiednich ustaleniach ogólnych planu, w tym parametrów i wskaźników kształtowania zabudowy, określonych w § 5, 6 i 7;
 - 2) wymogów wynikających z odrębnych przepisów technicznych.

§ 28

1. Dla obsługi komunikacyjnej obszaru ustala się tereny dróg publicznych oznaczone na rysunku planu symbolami:
 - a) **KDL 1 ÷ 3** – istniejące **drogi powiatowe klasy lokalnej L** o docelowej szerokości 20 metrów w liniach roz-graniczających, jednojezdniowe;
 - b) **KDD** – projektowana **droga gminna klasy dojazdowej D** o szerokości docelowej 10 metrów w liniach rozgraniczających, jednojezdniowa;
2. Dla dróg publicznych i wewnętrznych ustala się:
 - 1) utrzymanie, modernizację i rozbudowę urządzeń drogowych, w tym korektę łuków poziomych oraz realizację chodników, zatok autobusowych, parkingów, placów do zawracania itp., dla uzyskania parametrów technicznych określonych w przepisach szczególnych;
 - 2) przebudowę skrzyżowań;
 - 3) budowę wydzielonych ścieżek rowerowych;
 - 4) umieszczania zieleni izolacyjnej oraz tablic i sztyków – na warunkach ustalonych przez zarządcę drogi;
 - 5) utrzymanie oraz możliwość lokalizacji sieci infrastruktury technicznej oraz pasów zieleni izolacyjnej.
3. Drogi publiczne kategorii zbiorczej (L) w obszarze zabudowanym, należy docelowo wyposażyć w chodniki obustronne o szerokości min. 1,5 m, natomiast drogę dojazdową (D) co najmniej jednostronne o szerokości min. 1,5 m. Dla dróg wewnętrznych dopuszcza się stosowanie rozwiązań w formie ciągów pieszo-jezdnych o minimalnej szerokości jezdni 4,5 m.
4. Dopuszcza się zmniejszenie szerokości normatywnych pasów drogowych dla istniejących dróg publicznych na odcinkach przebiegających przez tereny istniejącej zwartej zabudowy za zgodą zarządcy drogi.
5. Dopuszcza się remonty i przebudowę istniejących w pasach drogowych budynków i urządzeń za zgodą zarządcy drogi, jednakże bez możliwości ich rozbudowy.

6. Istniejące w obszarze zainwestowanym drogi wewnętrzne, niestanowiące dróg ogólnodostępnych muszą spełniać wymagania wynikające z przepisów o ochronie przeciwpożarowej oraz warunków technicznych dotyczących sytuowania obiektów, w tym także rolniczych. Każdorazowo, przy realizacji włączeń, zjazdów, ogrodzeń wzdłuż tych dróg należy zapewnić stosowne rozszerzenia umożliwiające poruszanie się maszyn rolniczych o ponadnormatywnych gabarytach zewnętrznych.
7. Teren drogi oznaczony KDL2 częściowo znajduje się w strefie ograniczonego zainwestowania w miejscu planowanego zbiornika rekreacyjnego „Dzbanów”, gdzie obowiązują przepisy § 17 ust.3 niniejszej uchwały.

§ 29

1. Teren wydzielony liniami rozgraniczającymi i oznaczony na rysunku planu jako „**KK**” stanowi **obszar kolejowy** linii o znaczeniu państwowym z Wrocławia do Międzyzlesia.
2. Warunki zagospodarowania obszaru kolejowego wraz z terenami przyległymi określają przepisy odrębne.

R o z d z i a ł IV

Przepisy końcowe

§ 30

Ustala się stawkę procentową, służącą naliczeniu jednorazowej opłaty z tytułu wzrostu wartości nieruchomości objętych planem w terenach oznaczonych symbolami **PGr**, **PGw** – w wysokości **20%**, dla **pozostałych terenów** – **0 %**

§ 31

Wykonanie uchwały powierza się Burmistrzowi Miasta i Gminy Bardo.

§ 32

1. Uchwała podlega ogłoszeniu w Dzienniku Urzędowym Województwa Dolnośląskiego.
2. Uchwała podlega ogłoszeniu na stronie internetowej Gminy Bardo w biuletynie informacji publicznej

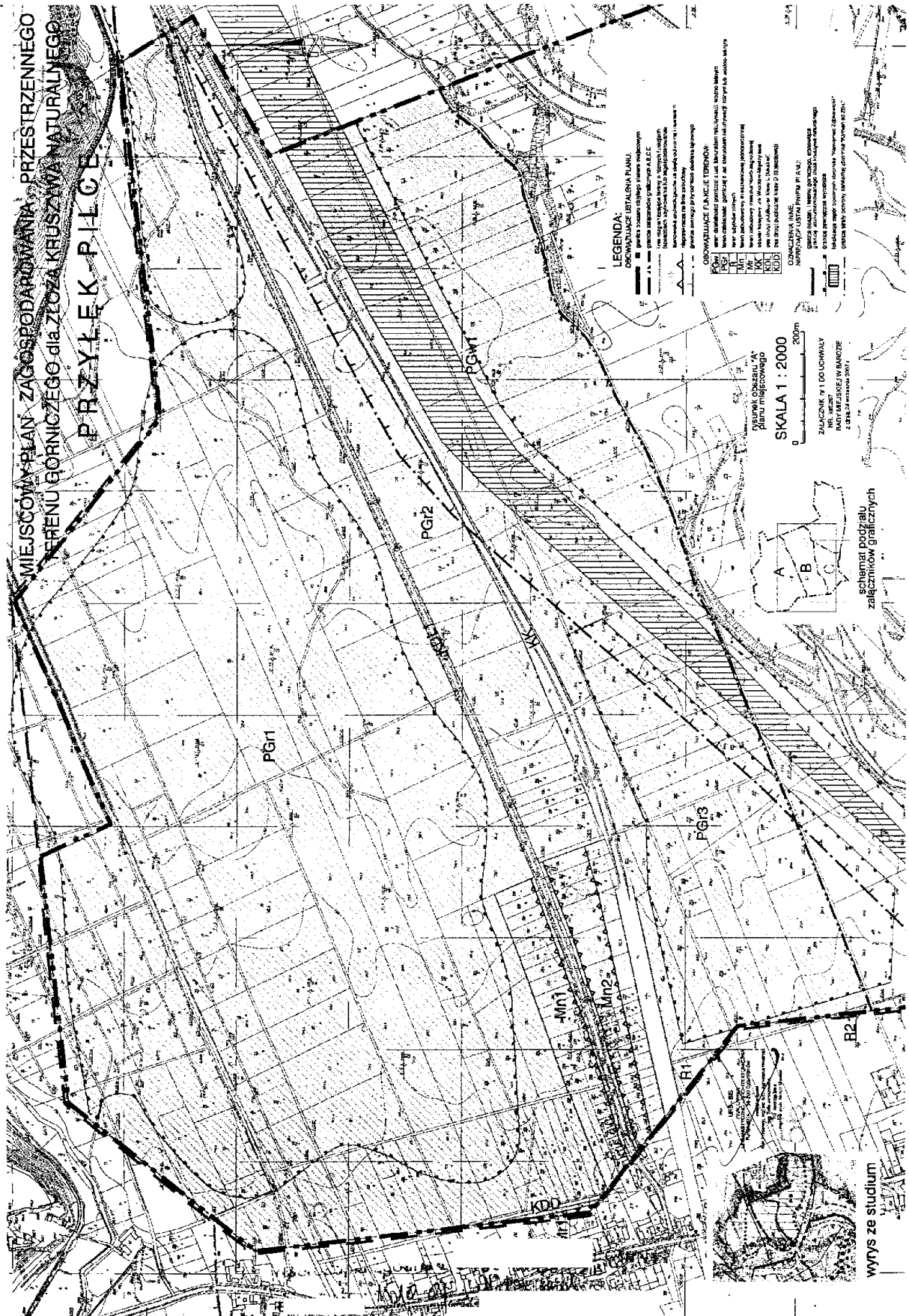
§ 33

Uchwała wchodzi w życie po upływie 30 dni od daty jej ogłoszenia w Dzienniku Urzędowym Województwa Dolnośląskiego.

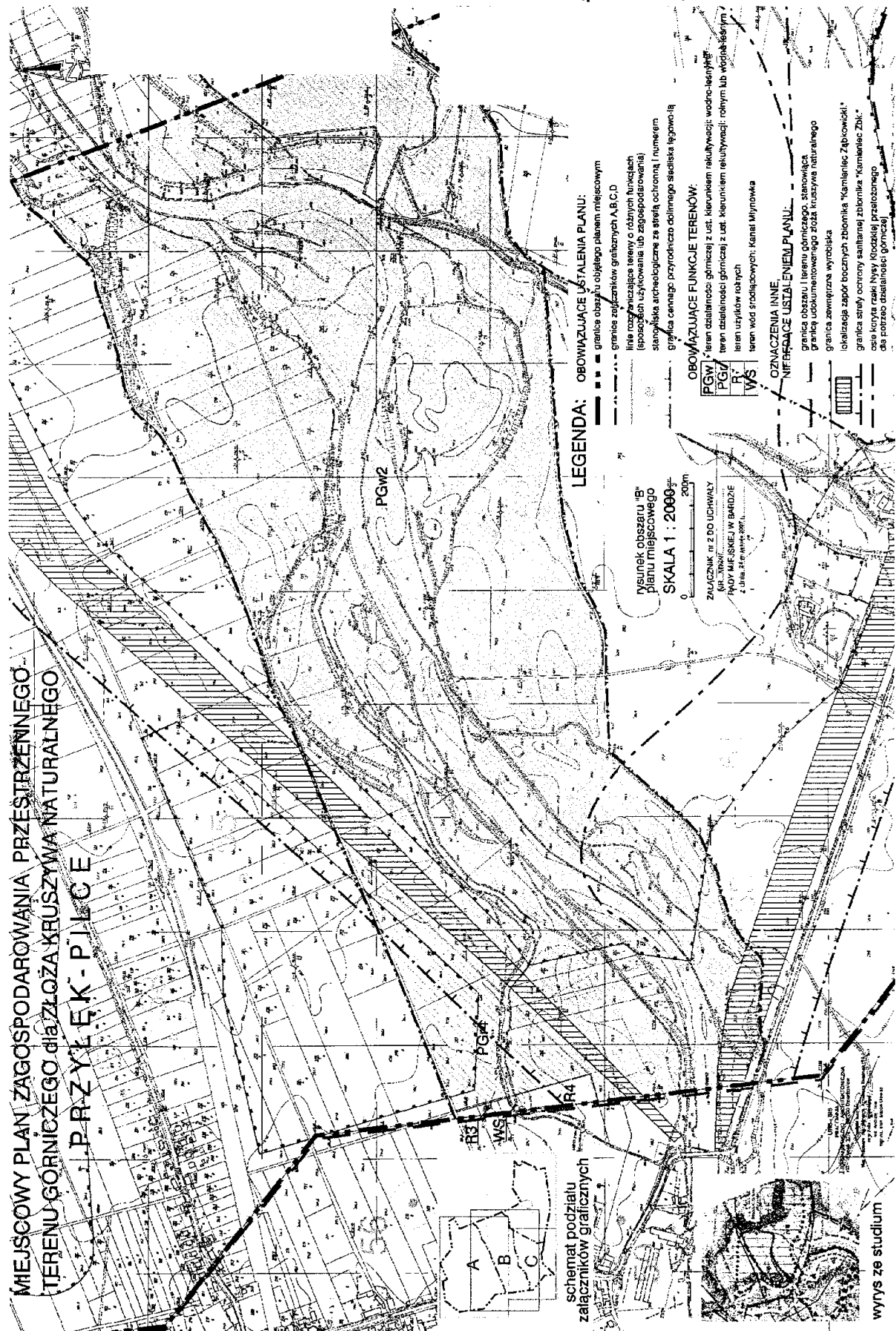
PRZEWODNICZĄCY
RADY MIEJSKIEJ

JANUSZ HRAKAŁO-HORAWSKI

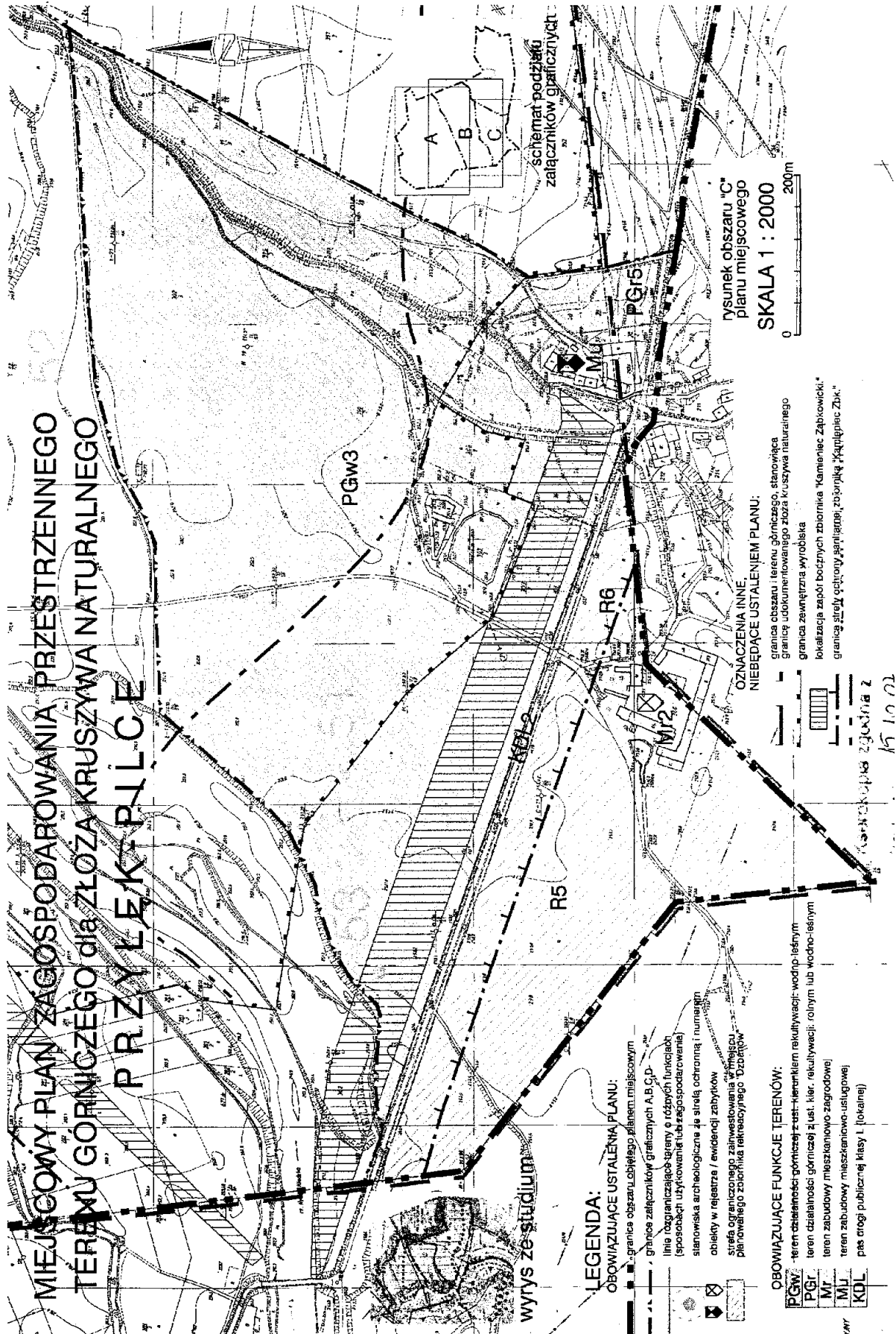
Załącznik nr 1 do uchwały Rady Miejskiej
w Bardzie z dnia 24 września 2007 r.
(poz. 3413)



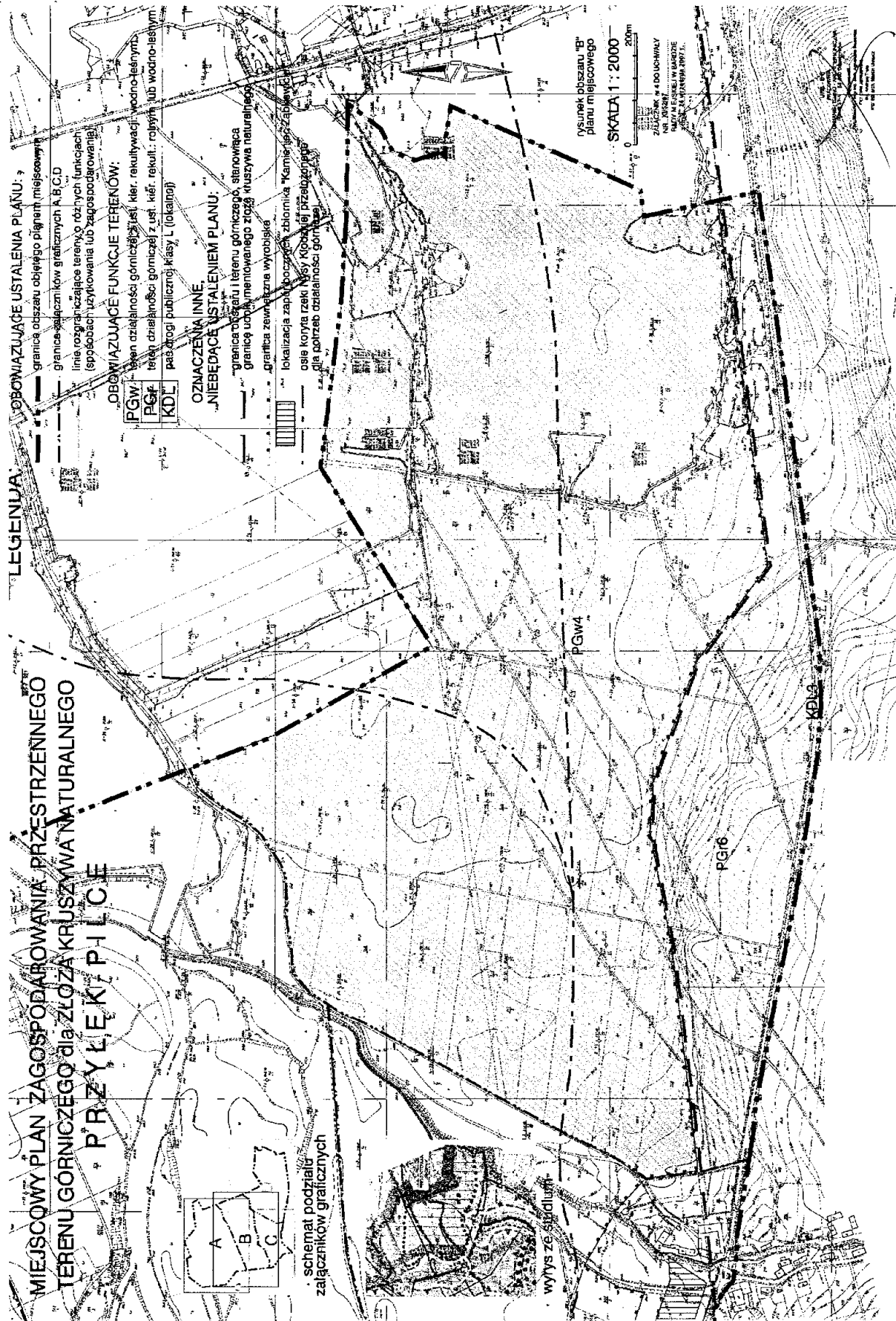
Załącznik nr 2 do uchwały Rady Miejskiej
w Bardzie z dnia 24 września 2007 r.
(poz. 3413)



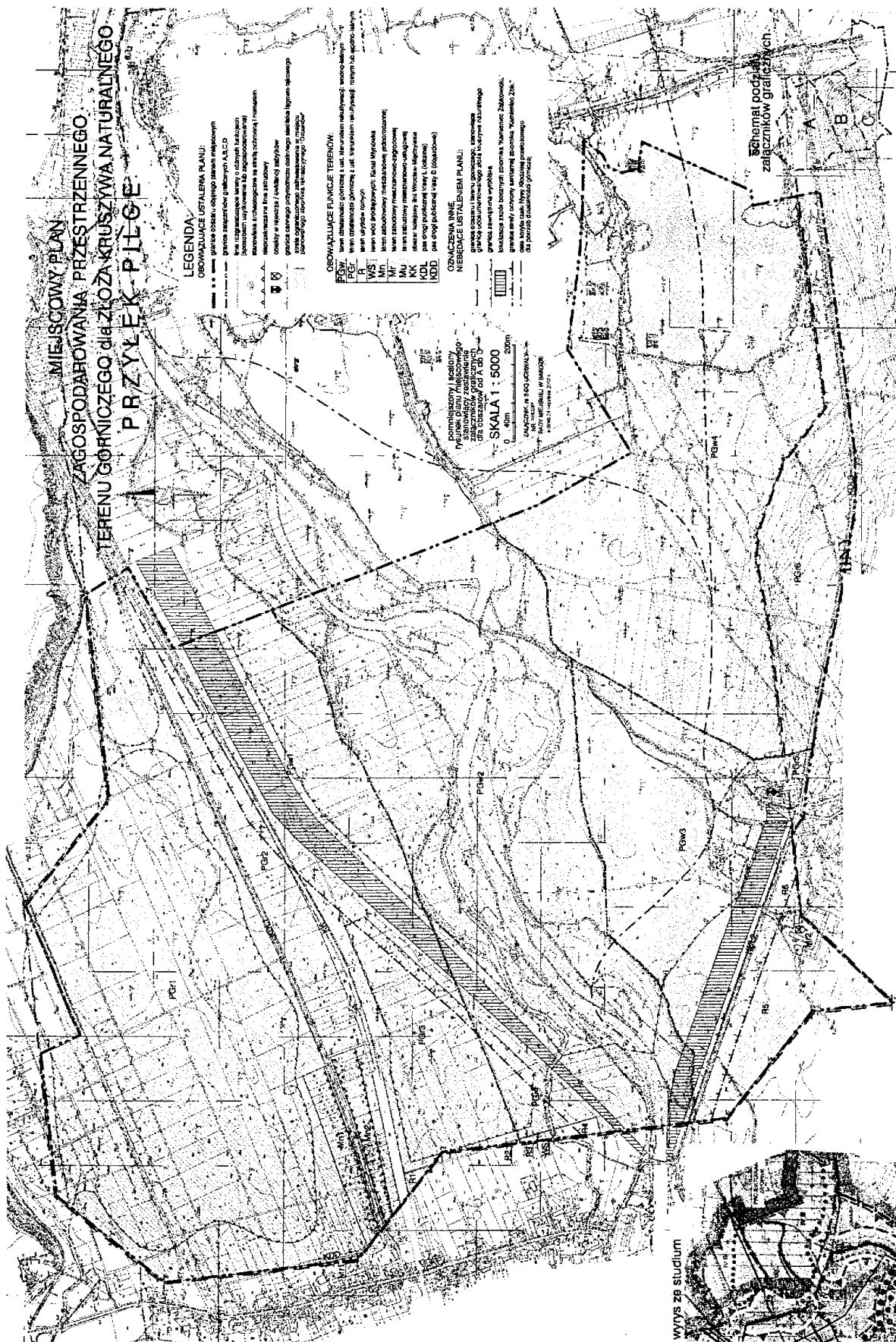
Załącznik nr 3 do uchwały Rady Miejskiej
w Bardzie z dnia 24 września 2007 r.
(poz. 3413)



Załącznik nr 4 do uchwały Rady Miejskiej
w Bardzie z dnia 24 września 2007 r.
(poz. 3413)



Załącznik nr 5 do uchwały Rady Miejskiej
w Bardzie z dnia 24 września 2007 r.
(poz. 3413)



**Załącznik nr 6 do uchwały Rady Miejskiej
w Bardzie z dnia 24 września 2007 r.
(poz. 3413)**

Rozstrzygnięcie o sposobie realizacji zapisanych w planie inwestycji z zakresu infrastruktury technicznej, które należą do zadań własnych gminy, oraz zasadach ich finansowania, zgodnie z przepisami o finansach publicznych

Na podstawie art. 20 ust. 1 ustawy z dnia 27 marca 2003 r. o planowaniu i zagospodarowaniu przestrzennym / Dz. U. Nr 80, poz. 717 z późniejszymi zmianami, art. 7 ust.1 pkt.2 i 3 ustawy z dnia 8 marca 1990 r. o samorządzie gminnym (jednolity tekst Dz. U. Nr 142, poz.1591 z 2001 r z późniejszymi zmianami) i art. 184 ust.2 ustawy z dnia 30 czerwca 2005 r. o finansach publicznych (jednolity tekst Dz. U. z 2005 r. Nr 249, poz. 2104 z późniejszymi zmianami) Rada Miejska w Bardzie rozstrzyga, co następuje:

§ 1

Z ustaleń zawartych w uchwale w sprawie miejscowego planu zagospodarowania przestrzennego oraz z przeprowadzonej analizy i wykonanej prognozy skutków finansowych uchwalenia planu wynika, iż jego przyjęcie oraz realizacja zapisanych w nim zadań z zakresu infrastruktury technicznej nie pociąga za sobą wydatków z budżetu gminy.

**Załącznik nr 7 do uchwały Rady Miejskiej
w Bardzie z dnia 24 września 2007 r.
(poz. 3413)**

Rozstrzygnięcie o sposobie rozpatrzenia nieuwzględnionych uwag wniesionych do projektu miejscowego planu zagospodarowania przestrzennego

Na podstawie art. 20 ust. 1 ustawy z dnia 27 marca 2003 r. o planowaniu i zagospodarowaniu przestrzennym (Dz. U. Nr 80, poz. 717 z późn. zm.) Rada Miejska w Bardzie rozstrzyga co następuje:

Lp.	NAZWISKO I IMIĘ, NAZWA JEDNOSTKI ORGANIZACYJNEJ I ADRES ZGŁASZAJĄCEGO UWAGI	TREŚĆ UWAGI	OZNACZENIE NIERUCHOMOŚCI, KTÓREJ DOTYCZY UWAGA	UZASADNIENIE
1.	Zbigniew Zawada Kamieniecka 16b Przyłek Mieszkańcy wsi Przyłek	Wniosek o przesunięcie granic obszaru górniczego na bezpieczną odległość od istniejących zabudowań wsi Przyłek	Teren w obrębie wsi Przyłek	Uwaga uwzględniona – ograniczenie zasięgu wyrobiska górniczego do granic projektowanego przez Regionalny Zarząd Gospodarki Wodnej we Wrocławiu zbiornika retencyjnego.

3414**UCHWAŁA RADY MIEJSKIEJ W JAWORZYNIE ŚLĄSKIEJ**

z dnia 25 października 2007 r.

w sprawie podwyższenia kryterium dochodowego w odniesieniu do pomocy w formie dożywiania w ramach programu wieloletniego „Pomoc państwa w zakresie dożywiania”

Na podstawie art. 18 ust. 2 pkt. 15 ustawy z dnia 8 marca 1990 roku o samorządzie gminnym (Dz. U. Nr 142, poz.1591 z 2001 r. z późn. zmianami) oraz art. 5 ust. 2 ustawy z dnia 29 grudnia 2005 roku o ustanowieniu programu wieloletniego „Pomoc państwa w zakresie dożywiania” (Dz. U. Nr 267, poz. 2259) Rada Miejska w Jaworzynie Śląskiej uchwala, co następuje:

§ 1

Pomoc w zakresie dożywiania w może być przyznana nieodpłatnie osobom i rodzinom, o których mowa w art.3 pkt 1 ustawy z dnia 29 grudnia 2005 roku o ustanowieniu programu wieloletniego „Pomoc państwa w zakresie dożywiania”, jeżeli dochód osoby samotnie gospodarującej lub dochód na osobę w rodzinie nie przekracza 200% kryterium dochodowego, o którym mowa odpowiednio w art.8 ust.1 pkt 1 i 2 ustawy z dnia 12 marca 2004 roku o pomocy społecznej.

§ 2

Wykonanie uchwały powierza się Burmistrzowi Miasta Jaworzyna Śląska.

§ 3

Uchwała wchodzi w życie z upływem 14 dni od dnia ogłoszenia w Dzienniku Urzędowym Województwa Dolnośląskiego.

PRZEWODNICZĄCY
RADY MIEJSKIEJ

ARTUR NAZIMEK

3415**UCHWAŁA RADY MIEJSKIEJ W NIEMCZY**

z dnia 5 listopada 2007 r.

w sprawie określenia wysokości stawek podatku od nieruchomości na 2008 rok

Na podstawie art. 18 ust. 2 pkt 8 ustawy z dnia 8 marca 1990 r. o samorządzie gminnym (tekst jednolity: Dz. U. z 2001 r. Nr 142, poz. 1591 ze zmianami) i art.5 ust.1 ustawy z dnia 12 stycznia 1991 r. o podatkach i opłatach lokalnych (tekst jednolity: Dz. U. z 2006 r. Nr 121, poz. 844 ze zm.) uchwala się, co następuje:

§ 1

1. Określa się następujące stawki podatku od nieruchomości:

1) od gruntów:

- a) związanych z prowadzeniem działalności gospodarczej bez względu na sposób sklasyfikowania w ewidencji gruntów i budynków – **0,66 zł od 1 m² powierzchni,**
- b) pod jeziorami, zajętych na zbiorniki wodne, retencyjne lub elektrowni wodnych – **3,65 zł od 1 ha powierzchni,**
- c) pozostałych, w tym zajętych na prowadzenie odpłatnej statutowej działalności pożytku publicznego przez organizacje pożytku publicznego – **0,33 zł od 1 m² powierzchni,**

2) od budynków lub ich części:

- a) mieszkalnych – **0,54 zł od 1 m² powierzchni użytkowej,**
- b) związanych z prowadzeniem działalności gospodarczej oraz od budynków mieszkalnych lub ich części zajętych na prowadzenie działalności gospodarczej – **18,00 zł od 1 m² powierzchni użytkowej,**
- c) zajętych na prowadzenie działalności gospodarczej w zakresie obrotu kwalifikowanym materiałem siewnym – **8,66 zł od 1 m² powierzchni użytkowej,**
- d) zajętych na prowadzenie działalności gospodarczej w zakresie udzielania świadczeń zdrowotnych – **3,75 zł od 1 m² powierzchni użytkowej,**

- e) od pozostałych, w tym zajętych na prowadzenie odpłatnej statutowej działalności pożytku publicznego przez organizacje pożytku publicznego – **6,00 zł od 1 m² powierzchni użytkowej**,
- f) od budowli – **2% ich wartości** określonej na podstawie art. 4 ust.1 pkt. 3 i ust. 3–7

§ 2

Wykonanie uchwały powierza się Burmistrzowi Miasta i Gminy Niemcza.

§ 3

Uchwała wchodzi w życie po upływie 14 dni od dnia jej ogłoszenia w Dzienniku Urzędowym Województwa Dolnośląskiego z mocą obowiązującą od 1 stycznia 2008 roku.

PRZEWODNICZĄCY
RADY MIEJSKIEJ

JERZY PROKOP

3416**UCHWAŁA RADY MIEJSKIEJ W NIEMCZY**

z dnia 5 listopada 2007 r.

w sprawie opłaty od posiadania psów

Na podstawie art. 18 ust. 2 pkt 8 ustawy z dnia 8 marca 1990 r. o samorządzie gminnym (tekst jednolity Dz. U. z 2001 r. Nr 142, poz.1591 ze zmianami) oraz art. 18a i art. 19 pkt 1 lit. f ustawy z dnia 12 stycznia 1991 r. o podatkach i opłatach lokalnych – tekst jednolity Dz. U. z 2006 r. Nr 121, poz. 844 ze zmianami, Rada Miejska w Niemczy uchwala, co następuje:

§ 1

Ustala się roczną opłatę od posiadania psów w wysokości:
– **30,00 zł** od pierwszego posiadanego psa, od kolejnego posiadanego psa **20,00 zł**.

§ 2

- Opłata od posiadania psów płatna jest bez wezwania do dnia 31 marca roku podatkowego, a w przypadku powstania obowiązku podatkowego w ciągu roku w terminie 14 dni od dnia powstania obowiązku podatkowego.
W przypadku powstania lub wygaśnięcia obowiązku podatkowego w ciągu roku podatkowego, podatki ustala się proporcjonalnie do liczby miesięcy, w których istniał obowiązek podatkowy.
- Obowiązek powstaje od pierwszego dnia miesiąca następującego po miesiącu, w którym powstały okoliczności uzasadniające powstanie tego obowiązku i wygasa z upływem miesiąca, w którym ustały okoliczności uzasadniające ten obowiązek.

§ 3

Opłata od posiadania psów płatna jest w kasie Urzędu Miasta i Gminy Niemcza.

§ 4

Wykonanie uchwały powierza się Burmistrzowi Miasta i Gminy Niemcza.

§ 6

Podanie uchwały do publicznej wiadomości nastąpi przez wywieszenie jej na tablicy ogłoszeń oraz przekazanie po jednym egzemplarzu sołtysom wsi.

§ 7

Uchwała wchodzi w życie po upływie 14 dni od dnia ogłoszenia w Dzienniku Urzędowym Województwa Dolnośląskiego z mocą obowiązującą od 1 stycznia 2008 r.

PRZEWODNICZĄCY
RADY MIEJSKIEJ

JERZY PROKOP

3417**UCHWAŁA RADY GMINY CZERNICA**

z dnia 29 października 2007 r.

w sprawie regulaminu korzystania z placu zabaw

Na podstawie art. 40 ust. 2 pkt 4 i art. 41 ust. 1 ustawy z dnia 8 marca 1990 r. o samorządzie gminnym (tekst jednolity: Dz. U. z 2001 r. Nr 142, poz. 1591 ze zmianami) Rada Gminy Czernica uchwała, co następuje:

§ 1

W związku z funkcjonowaniem na terenie Gminy Czernica placów zabaw uchwała się: „Regulamin korzystania z placu zabaw”:

1. Plac zabaw dla dzieci jest terenem ogólnodostępnym służącym zabawie i rekreacji.
2. Dzieci poniżej 7 lat mogą przebywać na terenie placu zabaw wyłącznie pod opieką dorosłych.
3. Rodzice lub opiekunowie dzieci ponoszą odpowiedzialność prawną za ewentualne szkody wyrządzone przez dzieci na osobach lub mieniu.
4. Z urządzeń zabawowych należy korzystać zgodnie z ich przeznaczeniem, a ponadto z uwagi na bezpieczeństwo bawiących się należy przestrzegać następujących reguł:
 - w pobliżu urządzeń zabawowych zabronione są gry zespołowe i jazda na rowerze,
 - zabronione jest wchodzenie na górne elementy konstrukcji urządzeń zabawowych, szczególnie dotyczy to huśtawek, przepłotni, drabinek, bramek i dachów domków,
 - zabronione jest korzystanie z huśtawek, ważek i karuzel przez więcej niż jedno dziecko na jednym miejscu.
5. Na terenie placu zabaw obowiązuje zakaz:
 - wprowadzania zwierząt,
 - zaśmiecania terenu,
 - niszczenia i uszkodzania roślinności,
 - dewastowania urządzeń zabawowo-rekreacyjnych oraz ogrodzeń,
 - zakłócania spokoju i porządku publicznego,
 - palenia ognisk oraz używania materiałów pirotechnicznych i szkodliwych substancji chemicznych,

- spożywania napojów alkoholowych lub innych środków odurzających, przebywania osób nietrzeźwych oraz palenia tytoniu.

6. Wszelkie zauważone uszkodzenia urządzeń lub zniszczenia ziemi należy bezwzględnie zgłaszać do Urzędu Gminy Czernica, ul. Kolejowa 3 nr telefonu 071 3180123.
7. Telefony alarmowe:
Pogotowie Ratunkowe 999
Straż Pożarna 998
Policja 997

§ 2

Regulamin obowiązuje na terenie przeznaczonym do tego celu, oznaczonym jednoznacznie tablicą jako plac zabaw, wyposażonym w urządzenia zabawowe i rekreacyjne.

§ 3

Regulamin podlega wywieszeniu na terenie placów zabaw.

§ 4

Wykonanie uchwały powierza się Wójtowi Gminy Czernica.

§ 5

Uchwała wchodzi w życie po upływie 14 dni od dnia ogłoszenia w Dzienniku Urzędowym Województwa Dolnośląskiego.

PRZEWODNICZĄCY
RADY GMINY

KAROL PIETRUCHA

3418**UCHWAŁA RADY GMINY DOBROSZYCE**

z dnia 30 października 2007 r.

w sprawie nadania ciągowi pieszo-rowerowemu nazwy „Aleja Jana Pawła II”

Na podstawie art. 18 ust. 2 pkt 13 ustawy z dnia 8 marca 1990 o samorządzie gminnym (tekst jednolity: Dz. U. z 2001 r. Nr 142, poz. 1591 z późniejszymi zmianami) Rada Gminy Dobroszyce uchwala, co następuje:

§ 1

Ciągowi pieszo-rowerowemu na odcinku od kościoła we wsi Dobra do Szkoły Podstawowej we wsi Dobrzeń usytuowanemu w granicach działek nr 211/1wp (część), 215/11, 373/1, 373/3, 374, 217/21wp (część) obręb Dobra oraz działek nr 421, 452/16 (część), 452/21 (część) obręb Dobrzeń nadaje się nazwę „**Aleja Jana Pawła II**”.

§ 2

Położenie ciągu pieszo-rowerowego przedstawia załącznik graficzny – stanowiący integralną część uchwały.

§ 3

Wykonanie uchwały powierza się Wójtowi Gminy Dobroszyce.

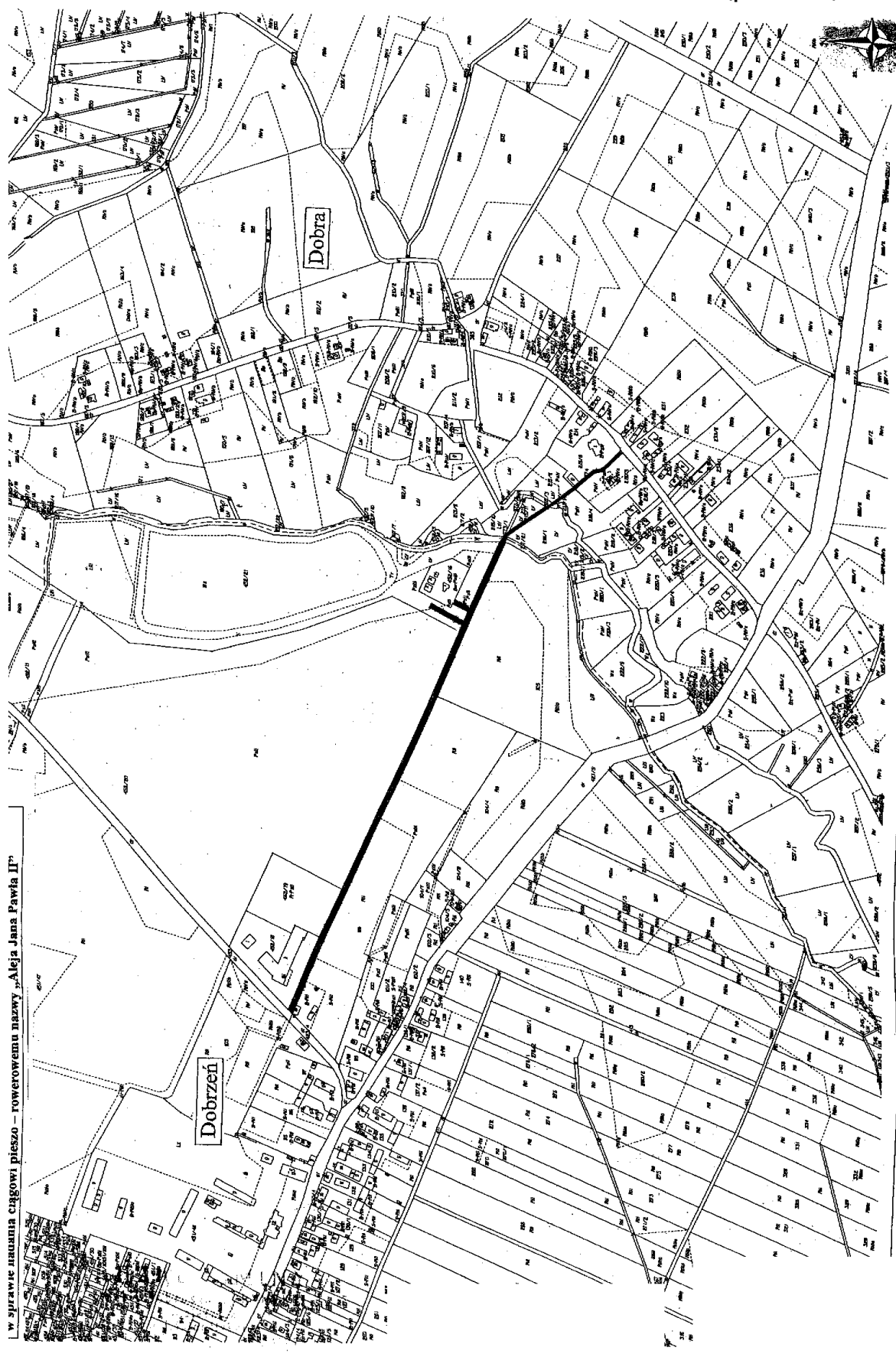
§ 4

Uchwała wchodzi w życie po upływie 14 dni od dnia jej ogłoszenia w Dzienniku Urzędowym Województwa Dolnośląskiego.

PRZEWODNICZĄCY
RADY GMINY

EDWARD PODCZASZYŃSKI

Załącznik do uchwały Rady Gminy
Dobroszyce z dnia 30 października
2007 r. (poz. 3418)



3419**UCHWAŁA RADY GMINY LEGNICKIE POLE**

z dnia 30 października 2007 r.

**w sprawie uchwalenia Programu Opieki nad Zabytkami
Gminy Legnickie Pole**

Na podstawie art. 18 ust 2 pkt 15 ustawy z dnia 8 marca 1990 r. o samorządzie gminnym (Dz. U. z 2001 r. Nr 142, poz. 1591, z 2002 r. Nr 23, poz. 220, Nr 62, poz. 558, Nr 113, poz. 984, Nr 153, poz. 1271, Nr 214, poz. 1806, z 2003 r. Nr 80, poz. 717, Nr 162, poz. 1568, z 2004 r. Nr 102, poz. 1055, Nr 116, poz. 12031 oraz art. 87 ust 1, 3 i 4 ustawy z dnia 23 lipca 2003 roku o ochronie zabytków i opiece nad zabytkami (Dz. U. z 2003 r. Nr 162, poz. 1568, z 2004 r. Nr 96, poz. 959, Nr 238, poz. 2390) Rada Gminy Legnickie Pole uchwala, co następuje:

§ 1

Po uzyskaniu opinii Wojewódzkiego Konserwatora Zabytków przyjmuje się Program Opieki nad Zabytkami Gminy Legnickie Pole, stanowiący załącznik do niniejszej uchwały.

§ 2

Wykonanie uchwały powierza się Wójtowi Gminy.

§ 3

Uchwała wchodzi w życie po upływie 14 dni od ogłoszenia w Dzienniku Urzędowym Województwa Dolnośląskiego.

PRZEWODNICZĄCY RADY

DARIUSZ MENDRYK

**Załącznik do uchwały Rady Gminy
Legnickie Pole z dnia 30 października
2007 r. (poz. 3419)**

PROGRAM OPIEKI NAD ZABYTKAMI GMINY LEGNICKIE POLE**I. Wstęp**

Wykonywanie wszelakich zadań w zakresie kultury i ochrony zabytków jest ustawowym zadaniem samorządów. Zgodnie z brzmieniem art. 7, ust. 1, pkt. 9 „Ustawy z dnia 8 marca 1990 r. o samorządzie gminnym” (Dz. U. z 2001 r. Nr 142, poz. 1591, z późniejszymi zmianami) zaspokajanie zbiorowych potrzeb wspólnoty należy do zadań własnych Gminy.

W szczególności zadania własne obejmują sprawy m.in. ładu przestrzennego, bezpieczeństwa, kultury oraz ochrony zabytków i opieki nad zabytkami. W tezach do krajowego programu ochrony zabytków i opieki nad zabytkami zapowiadane jest tworzenie warunków prawnych do odpowiedzialnego kreowania i realizowania ochrony dziedzictwa kulturowego przez samorządy terytorialne oraz podjęcie inicjatywy legislacyjnej dla uwzględniania interesów ochrony zabytków w całym ustawodawstwie, jak również stworzenie warunków prawnych do nowego systemu finansowania ochrony i opieki nad zabytkami.

Głównym celem sformułowania Programu Opieki nad Zabytkami Gminy Legnickie Pole jest dążenie do znacznej poprawy stanu zasobów regionalnego dziedzictwa kulturowego oraz zachowanie krajobrazu kulturowego Gminy Legnickie Pole poprzez określenie warunków organizacyjnych w zakresie leżącym w kompetencjach Urzędu Gminy.

Program w założeniach swych zgodny jest z innymi dokumentami o charakterze strategicznym dla Gminy, a w szczególności z „Planem Rozwoju Lokalnego Gminy Legnickie Pole na lata 2004–2006 oraz 2007–2013”, oraz przygotowywanym obecnie Wieloletnim Planem Inwestycyjnym na lata 2008–2013. Cele i priorytety wyznaczone w programie wynikają zarówno z wymagań ustawowych, jak również podporządkowane są głównemu celowi działań samorządu, jakim jest **osiągnięcie zrównoważonego rozwoju Gminy, prowadzącego do poprawy jakości życia lokalnej społeczności**. Podporządkowane temu jest planowanie strategiczne Gminy, które łączy problematykę społeczną, gospodarczą i przestrzenną. W Planie rozwoju oraz przygotowywanym przez Gminę Wieloletnim Planie Inwestycyjnym na lata 2008–2013 określone zostały misje rozwojowe Gminy:

- stworzenie warunków dla potencjalnych inwestorów, zwłaszcza na terenie Legnickiej Specjalnej Strefy Ekonomicznej Obszar Legnickie Pole,
- wykorzystanie zasobów i walorów Gminy (nade wszystko walory kulturowe, turystyczne, historyczne mające swój początek między innymi w tradycji Bitwy pod Legnicą z 1241 roku),
- popieranie grup producentów rolnych,
- wspieranie edukacji, kultury i sportu.

Gminny Program Opieki nad Zabytkami realizować będzie zatem tę sferę działań prorozwojowych, która ma na celu poprawę funkcjonowania materialnego dziedzictwa kulturowego decydującego w znacznym stopniu o zasobach i walorach Gminy.

Wszelkie działania związane z rozwojem Gminy muszą opierać się przede wszystkim na jej zasobach i walorach. Wykorzystanie zarówno zasobów środowiska przyrodniczego, jak i środowiska kulturowego powinny stanowić jedną z głównych wytycznych polityki Gminy. Procesy rozwojowe zachodząc powinny przy zapewnieniu warunków trwania i wzbogacania materialnego dziedzictwa kulturowego. Zasoby kulturowe w sposób zasadniczy stanowią zarówno o atrakcyjności krajobrazu, jak też o atrakcyjności ekonomicznej regionu. Mają szansę stać się bazą przede wszystkim w rozwoju turystyki i przedsiębiorczości lokalnej. Podniesienie jakości warunków życia mieszkańców, co nie zawsze jest uświadamiane, jest związane bezpośrednio z jakością przestrzeni kulturowej Gminy.

W kreowaniu wizerunku Gminy o wysokiej jakości środowiska życia ważne funkcje pełni zatem kultura w jej szerokim rozumieniu:

- **integracji** społeczności przy pomocy określonych wartości i ideałów kulturowych
- **komunikująca i sublimacyjna** służąca porozumiewaniu się społeczności
- **adaptacji**, polegająca na udostępnieniu określonych wzorów kulturowych
- **przekazywania dziedzictwa kulturowego**

Gmina Legnickie Pole jest specyficzną gminą wiejską, pozbawioną administracyjnie dominującego ośrodka miejskiego, którego ciężenie wpływa w zasadzie na wszystkie sfery jej rozwoju. Gmina Legnickie Pole zajmuje teren na południowy wschód od Legnicy, obszar pofałdowany o zróżnicowanej rzeźbie, z wieloma kulminacjami, dzielony płytkimi dolinami cieków wodnych. Już w średniowieczu rozwinęło się tu dość gęste osadnictwo, a w okolicach Legnickiego Pola rozegrała się w 1241 roku słynna bitwa z Tatarami, w której poległ Henryk Pobożny, syn Świętej Jadwigi Śląskiej.

Osadnictwo na terenie obecnej Gminy Legnickie Pole kształtowało się w sposób zróżnicowany. I tak w północnej i wschodniej i południowo-wschodniej części Gminy powstały większe lub mniejsze wsie kmiecy (Bartoszków, Kłębanowice, Koskowice, Księginice, Mikołajowice, Ogonowice i Taczalin), pozbawione folwarków, mające układy ulicowe z zabudową ujmującą z dwóch stron szerokie nawsia (wspólne użytki, od czasów nowożytnych zabudowywane domami uboższych warstw ludności wiejskiej). Z tego klasycznego układu przestrzennego wyłamał się jedynie założyciele Ogonowic, kmiecy wsi z jednostronnym siedliskiem wypełnionym szeregiem zagrod. W tym przypadku, gdy nie było nawsia, uboższa ludność wsi musiała osiedlić się na stoku wzniesienia. Stare układy ruralistyczne kmiecych wsi przetrwały bez większych zmian do ok. poł. XIX w., do czasu budowy przez te osady nowych dróg. W trakcie prac zacieran dawne kształty nawsia, starano się je regulować i porządkować przestrzennie. W tym kształcie układy wsi, ze zmienionymi nawsiami, zachowały się do dziś.

W większości zamożnych wsi kmiecych już w średniowieczu budowano kościoły i zakładano cmentarze. Sytuowano je najczęściej na terenie nawsia. W wymienionych powyżej miejscowościach jedyny gotycki ko-

ściół zachował się w Kłębanowicach oraz w postaci przyziemia wieży w Mikołajowicach, natomiast w Taczalinie i Koskowicach obecnie istniejące świątynie zbudowano w XIX w., zapewne na miejscu starszych, drewnianych, lub może mniejszych, murowanych. Nowy interesujący pod względem architektonicznym kościół w Taczalinie wzniesiono w r. 1821 w stylu śląskiego wczesnego neoklasycyzmu. Natomiast kościół w Koskowicach zbudowano w r. 1849, w stylu architektury szkoły berlińskiej, kształtowanej w nawiązaniu do twórczości K. F. Schinkla. Przez cały XIX w. budowano przy kościołach szkoły oraz pastorówki lub domy parafialne.

Przedsięwzięciem wręcz wyjątkowym było wzniesienie w Legnickim Polu klasztoru Benedyktynów. Było to posunięcie o charakterze kontrreformacyjnym, bowiem w Księstwie Legnickim, podlegającym już wówczas bezpośredniej władzy cesarskiej nadal dominował protestantyzm. Jako miejsce lokalizacji wybrano wieś związaną tradycją z miejscem bitwy z Tatarami i w przeszłości podarowaną już benedyktynom przez św. Jadwigę Śląską. Pracy benedyktyni wzniesli w Legnickim Polu w latach 1727–1731 wspaniałą zespół klasztorny zaprojektowany przez genialnego czeskiego architekta **K. I. Dientzenhofera**, obok klasztoru w Krzeszowie jedno z najwspanialszych dzieł dojrzałego baroku na Śląsku. Klasztor zbudowano na jednej z kulminacji płaskowyżu na południowy wschód od Legnicy, w związku z czym stał się on doskonale widziany z różnych kierunków i dużych odległości a zwłaszcza z głównej drogi łączącej Legnicę z Jaworem.

Dziedzictwo kulturowe Gminy wiąże się z gospodarką rolniczą; ekspansja przemysłu na terenie Gminy nastąpiła bowiem dopiero w okresie powojennym. Najcenniejsze zabytki Gminy to przede wszystkim obiekty sakralne oraz dawne założenia rezydencjonalne.

W 2004 roku zostało opracowane przez Regionalny Ośrodek Badań i Dokumentacji Zabytków we Wrocławiu „Studium środowiska kulturowego gminy Legnickie Pole”, w którym wyczerpująco zostały potraktowane zagadnienia z zakresu ochrony konserwatorskiej. Studium jest podstawą do przygotowania gminnej ewidencji zabytków. Zostało wykorzystane także do sporządzenia miejscowego planu zagospodarowania przestrzennego Gminy. Władze Gminy posiadają zatem aktualne i stosowne narzędzia do prowadzenia polityki dotyczącej ochrony środowiska kulturowego w gminie. Przedstawiony „Program opieki nad zabytkami Gminy Legnickie Pole”, opierający się na wyżej wymienionych opracowaniach i dokumentach prawa miejscowego, stanowić będzie ich uzupełnienie i podstawą do działań samorządowych związanych z ochroną dóbr kultury w okresie czterech lat od podjęcia uchwały przez Radę Gminy w sprawie przyjęcia niniejszego programu.

II. Podstawy prawne i główne cele gminnego programu opieki nad zabytkami

Podstawą prawną sporządzenia gminnego programu opieki nad zabytkami jest „Ustawa z dnia 23 lipca 2003 r. o ochronie zabytków i opiece nad zabytkami” (Dz. U. z 2003 r. Nr 162, poz. 1568).

Ustawa wprowadziła obowiązek sporządzania przez samorządy: wojewódzkich, powiatowych oraz gminnych programów opieki nad zabytkami.

Zgodnie z artykułem 87. ustawy Wójt Gminy sporządza na okres 4 lat gminny program opieki nad zabytkami.

Gminny program opieki nad zabytkami podlega uchwaleniu przez Radę Gminy, po uzyskaniu opinii Wojewódzkiego Konserwatora Zabytków. Program ogłaszany jest w wojewódzkim dzienniku urzędowym. Z realizacji programu Wójt Gminy sporządza co dwa lata sprawozdanie, które przedstawia się Radzie Gminy.

„Ustawa o ochronie zabytków i opiece nad zabytkami” określiła zasadnicze cele programów opieki nad zabytkami:

- włączenie problemów ochrony zabytków do systemu zadań strategicznych, wynikających z koncepcji przestrzennego zagospodarowania kraju;
- uwzględnianie uwarunkowań ochrony zabytków, w tym krajobrazu kulturowego i dziedzictwa archeologicznego, łącznie z uwarunkowaniami ochrony przyrody i równowagi ekologicznej;
- zahamowanie procesów degradacji zabytków i doprowadzenie do poprawy stanu ich zachowania;
- wyekspozowanie poszczególnych zabytków oraz walorów krajobrazu kulturowego;
- podejmowanie działań zwiększających atrakcyjność zabytków dla potrzeb społecznych, turystycznych i edukacyjnych oraz wspieranie inicjatyw sprzyjających wzrostowi środków finansowych na opiekę nad zabytkami;
- określenie warunków współpracy z właścicielami zabytków, eliminujących sytuacje konfliktowe związane z wykorzystaniem tych zabytków;
- podejmowanie przedsięwzięć umożliwiających tworzenie miejsc pracy związanych z opieką nad zabytkami.

III. Uwarunkowania ochrony i opieki nad zabytkami

1. Uregulowania formalno-prawne

Podstawą prawną ochrony dziedzictwa kulturowego w Polsce jest „Ustawa z dnia 23 lipca 2003 r. o ochronie zabytków i opiece nad zabytkami” (Dz. U. z 2003 r. Nr 162, poz. 1568), regulująca w sposób całościowy pojęcia zabytku, ochrony i opieki nad zabytkami, form ochrony, kompetencje organów ochrony zabytków, w tym administracji rządowej i samorządowej, formy finansowania opieki nad zabytkami, ich ewidencjonowania itd.

Obowiązująca „Ustawa o ochronie zabytków i opiece nad zabytkami” wprowadziła pojęcia ochrony i opieki nad zabytkami:

- **Ochrona zabytków** polega na podejmowaniu przez organy administracji publicznej działań mających na celu zapewnienie warunków prawnych, organizacyjnych i finansowych umożliwiających trwałe zachowanie zabytków oraz ich zagospodarowanie i utrzymanie, zapobieganie zagrożeniom mogącym spowodować uszczerbek dla wartości zabytków, udaremnianie niszczenia i niewłaściwego korzystania z zabytków, przeciwdziałanie kradzieżom, zaginięciu lub nielegalnemu wywozowi zabytków za granicę, kontrole stanu zachowania i przeznaczenia zabytków, uwzględnianie zadań ochronnych w planowaniu przestrzennym oraz przy kształtowaniu środowiska.

- **Opieka nad zabytkiem** w rozumieniu ustawy sprawowana jest przez jego właściciela lub posiadacza i polega na zapewnieniu warunków naukowego badania i dokumentowania zabytku; prowadzenia prac konserwatorskich, restauratorskich i robót budowlanych przy zabytku; zabezpieczenia i utrzymania zabytku oraz jego otoczenia w jak najlepszym stanie; korzystania z zabytku w sposób zapewniający trwałe zachowanie jego wartości; popularyzowania i upowszechniania wiedzy o zabytku oraz o jego znaczeniu dla historii kultury.

Zgodnie z art. 6. „Ustawy o ochronie zabytków i opiece nad zabytkami” przez zabytek rozumiana jest nieruchomość lub rzecz ruchoma, ich części lub zespoły, będące dziełem człowieka lub związane z jego działalnością i stanowiące świadectwo minionej epoki bądź zdarzenia, których zachowanie leży w interesie społecznym ze względu na posiadaną wartość historyczną, artystyczną lub naukową.

- Za **zabytki nieruchome** uznaje się krajobraz kulturowy, układy urbanistyczne, ruralistyczne i zespoły budowlane, dzieła architektury i budownictwa, dzieła budownictwa obronnego, obiekty techniki, cmentarze, parki, ogrody i inne formy zaprojektowanej zieleni, miejsca upamiętniające wydarzenia historyczne lub działalność wybitnych osóbistości bądź instytucji.

- Za **zabytki ruchome** uznaje się dzieła sztuk plastycznych, rzemiosła artystycznego i sztuki użytkowej, kolekcje, numizmaty oraz pamiątki historyczne, wytwory techniki, materiały biblioteczne, instrumenty muzyczne, wytwory sztuki ludowej i rękodzieła oraz inne obiekty etnograficzne oraz przedmioty upamiętniające wydarzenia historyczne bądź działalność wybitnych osóbistości lub instytucji.

- **Zabytkami archeologicznymi** są pozostałości terenowe pradziejowego i historycznego osadnictwa, cmentarzyska, kurhany, relikty działalności gospodarczej, religijnej oraz artystycznej.

Ustawowej ochronie podlegają także nazwy geograficzne, historyczne lub tradycyjne nazwy obiektu budowlanego, placu, ulicy lub jednostki osadniczej.

Ustawa (art. 7) reguluje następujące formy ochrony zabytków:

- **wpis do rejestru zabytków**, który dla zabytków znajdujących się na terenie województwa prowadzi wojewódzki konserwator zabytków;

Zgodnie z art. 9. ustawy do rejestru zabytków wpisuje się zabytek nieruchomy na podstawie decyzji wydanej przez wojewódzkiego konserwatora zabytków z urzędu bądź na wniosek właściciela zabytku nieruchomego lub użytkownika wieczystego gruntu, na którym znajduje się zabytek nieruchomy. Do rejestru może być również wpisane otoczenie zabytku wpisanego do rejestru, a także nazwa geograficzna, historyczna lub tradycyjna tego zabytku.

Zgodnie z art. 10. ustawy do rejestru wpisuje się zabytek ruchomy na podstawie decyzji wydanej przez wojewódzkiego konserwatora zabytków na wniosek właściciela tego zabytku. Wojewódzki konserwator zabytków może wydać z urzędu decyzję o wpisie zabytku ruchomego do rejestru w przypadku uzasadnionej obawy zniszczenia, uszkodzenia lub nielegalnego wywiezienia zabytku za granicę.

Sposób prowadzenia rejestru oraz ewidencji zabytków określa „Rozporządzenie Ministra Kultury z dnia 14 maja 2004 r. w sprawie prowadzenia rejestru zabytków, krajowej, wojewódzkiej i gminnej ewidencji zabytków oraz krajowego wykazu zabytków skradzionych lub wywiezionych za granicę niezgodnie z prawem” (Dz. U. z 2004 r. Nr 124, poz. 1305).

- **uznanie za pomnik historii** zabytku nieruchomego wpisanego do rejestru lub parku kulturowego, o szczególnej wartości dla kultury, przez Prezydenta Rzeczypospolitej Polskiej, na wniosek ministra właściwego do spraw kultury i ochrony dziedzictwa kulturowego;
- **utworzenie parku kulturowego** w celu ochrony krajobrazu kulturowego oraz zachowania wyróżniających się krajobrazowo terenów z zabytkami nieruchomymi charakterystycznymi dla miejscowej tradycji budowlanej i osadniczej; park kulturowy może utworzyć na podstawie uchwały rada gminy, po zasięgnięciu opinii wojewódzkiego konserwatora zabytków;
- **ustalenia ochrony w miejscowym planie zagospodarowania przestrzennego**, dotyczące w szczególności zabytków nieruchomych wpisanych do rejestru zabytków i ich otoczenia; innych zabytków nieruchomych znajdujących się w gminnej ewidencji zabytków oraz parków kulturowych; w studium uwarunkowań i kierunków zagospodarowania przestrzennego gminy oraz w miejscowym planie zagospodarowania przestrzennego ustala się również, w zależności od potrzeb, strefy ochrony konserwatorskiej obejmujące obszary, na których obowiązują określone ustaleniami planu ograniczenia, zakazy i nakazy, mające na celu ochronę znajdujących się na tym obszarze zabytków.

2. Organy ochrony zabytków

Zgodnie z art. 89 ustawy o ochronie zabytków organami ochrony zabytków są:

1. Minister właściwy do spraw kultury i ochrony dziedzictwa narodowego, w imieniu którego zadania i kompetencje, w tym zakresie, wykonuje Generalny Konserwator Zabytków;
2. Wojewoda, w imieniu którego zadania i kompetencje, w tym zakresie, wykonuje Wojewódzki Konserwator Zabytków.

Artykuł 90. ustawy stanowi, że:

1. Generalny konserwator zabytków jest sekretarzem lub podsekretarzem stanu w urzędzie obsługującym ministra właściwego do spraw kultury i ochrony dziedzictwa narodowego.
2. Do zadań wykonywanych przez Generalnego Konserwatora Zabytków należy, w szczególności:
 - opracowywanie krajowego programu ochrony zabytków i opieki nad zabytkami;
 - realizacja zadań wynikających z krajowego programu ochrony zabytków i opieki nad zabytkami oraz z koncepcji polityki przestrzennego zagospodarowania kraju;
 - podejmowanie działań związanych z wspieraniem rozwoju regionalnego i realizacją kontraktów wojewódzkich w sprawach opieki nad zabytkami;
 - prowadzenie krajowej ewidencji zabytków i krajowego wykazu zabytków skradzionych lub wywiezionych za granicę niezgodnie z prawem;

- wydawanie decyzji, postanowień i zaświadczeń w sprawach określonych w ustawie oraz przepisach odrębnych;
- organizowanie i prowadzenie kontroli w zakresie przestrzegania oraz stosowania przepisów dotyczących ochrony zabytków i opieki nad zabytkami;
- sprawowanie nadzoru nad działalnością wojewódzkich konserwatorów zabytków;
- promowanie badań naukowych w zakresie konserwacji zabytków;
- organizowanie szkoleń dla służb konserwatorskich;
- organizowanie konkursów promujących opiekę nad zabytkami, w tym przyznawanie wyróżnień, nagród pieniężnych lub rzeczowych;
- opiniowanie wniosków o nadanie odznaki „Za opiekę nad zabytkami”;
- współpraca z organami administracji publicznej w sprawach ochrony zabytków;
- organizowanie szkoleń w zakresie ochrony zabytków i opieki nad zabytkami;
- podejmowanie działań dotyczących troski o zabytki związane z historią Polski, pozostające poza terytorium Rzeczypospolitej Polskiej.

Do zadań wykonywanych przez Wojewódzkiego Konserwatora Zabytków należy w szczególności (art. 91.4. ustawy):

- realizacja zadań wynikających z krajowego programu ochrony zabytków i opieki nad zabytkami;
- sporządzanie, w ramach przyznaných środków budżetowych, planów finansowania ochrony zabytków i opieki nad zabytkami;
- prowadzenie rejestru i wojewódzkiej ewidencji zabytków oraz gromadzenie dokumentacji w tym zakresie;
- wydawanie, zgodnie z właściwością, decyzji, postanowień i zaświadczeń w sprawach określonych w ustawie oraz w przepisach odrębnych;
- sprawowanie nadzoru nad prawidłowością prowadzonych badań konserwatorskich, architektonicznych, prac konserwatorskich, restauratorskich, robót budowlanych i innych działań przy zabytkach oraz badań archeologicznych;
- organizowanie i prowadzenie kontroli w zakresie ochrony zabytków i opieki nad zabytkami;
- opracowywanie wojewódzkich planów ochrony zabytków na wypadek konfliktu zbrojnego i sytuacji kryzysowych oraz koordynacja działań przy realizacji tych planów;
- upowszechnianie wiedzy o zabytkach;
- współpraca z innymi organami administracji publicznej w sprawach ochrony zabytków.

Przy ministrze właściwym do spraw kultury i ochrony dziedzictwa narodowego działa Rada Ochrony Zabytków jako organ opiniodawczo-doradczy w sprawach realizacji polityki Rady Ministrów w zakresie ochrony zabytków i opieki nad zabytkami.

Przy Generalnym Konserwatorze Zabytków działa Główna Komisja Konserwatorska jako organ opiniodawczy do spraw działań konserwatorskich podejmowanych przy zabytkach.

Przy Wojewódzkim Konserwatorze Zabytków działa Wojewódzka Rada Ochrony Zabytków jako organ opi-

niodawczy w zakresie ochrony zabytków i opieki nad zabytkami.

Krajowy Ośrodek Badań i Dokumentacji Zabytków wraz z ośrodkami regionalnymi (dla regionu Dolnego Śląska powołany został Regionalny Ośrodek Badań i Dokumentacji Zabytków we Wrocławiu) – zajmuje się problematyką rozpoznania, dokumentacji i ochrony dziedzictwa kulturowego.

3. Założenia wynikające z krajowego i wojewódzkiego programu ochrony zabytków i opieki nad zabytkami

Konstytucyjnym obowiązkiem Państwa (art. 5 i 6 Konstytucji RP) jest **ochrona dziedzictwa kulturowego**. Zabytki i ich wartości niematerialne są dobrem wspólnym, a dbałość o nie zakłada art. 82 Konstytucji.

Zadaniem głównym polityki Państwa w dziedzinie ochrony zabytków jest stworzenie w najbliższej przyszłości mechanizmów, które dostosowałyby tę sferę do warunków gospodarki rynkowej. Planowane działania dotyczą sfery legislacyjnej, zmian organizacyjnych obejmujących konieczne rozszerzenie zakresu działań instytucji odpowiedzialnych za ochronę dziedzictwa kulturowego w Polsce oraz zmian w strategii i organizacji ochrony dóbr kultury.

Program krajowy określi cele i kierunki działań oraz zadania, które powinny być podjęte w szczególności przez organy i jednostki administracji publicznej w zakresie ochrony zabytków i opieki nad zabytkami.

Celem programu krajowego jest wzmocnienie ochrony i opieki nad tą istotną, materialną częścią dziedzictwa kulturowego oraz poprawa stanu zabytków w Polsce. W założeniach program ma również uporządkowanie działań w sferze ochrony zabytków poprzez wskazanie siedmiu podstawowych zasad konserwatorskich:

- zasady **primum non nocere**,
- zasady maksymalnego poszanowania oryginalnej substancji zabytku i wszystkich jego wartości (materialnych i niematerialnych),
- zasady minimalnej niezbędnej ingerencji (powstrzymanie się od działań niekoniecznych),
- zasady, zgodnie z którą usuwać należy to (i tylko to), co na oryginał działa niszcząco,
- zasady czytelności i odróżnialności ingerencji,
- zasady odwracalności metod i materiałów,
- zasady wykonywania wszelkich prac zgodnie z najlepszą wiedzą i na najwyższym poziomie.

Wymienione zasady dotyczą postępowania konserwatorów, pracowników urzędów, restauratorów dzieł sztuki, architektów, urbanistów, budowlańców, archeologów, właścicieli i użytkowników obiektów zabytkowych.

Wyznaczone zostały w tezach do krajowego programu ochrony zabytków i opieki nad zabytkami następujące cele działań:

1. W zakresie uwarunkowań ochrony i opieki nad zabytkami
 - Pełna ocena stanu krajowego zasobu zabytków nieruchomych. Określenie kategorii i stopnia zagrożenia.
 - Pełna ocena stanu krajowego zasobu zabytków ruchomych. Określenie kategorii i stopnia zagrożenia.
 - Pełna ocena stanu krajowego zasobu dziedzictwa archeologicznego. Określenie kategorii i stopnia zagrożenia oraz wyznaczenie stref o

szczególnym zagrożeniu dla zabytków archeologicznych.

- Objęcie skuteczną i zorganizowaną ochroną przynajmniej najcenniejszych zabytków techniki.
 - Pełna ocena stanu krajowego zasobu pomników historii i obiektów wpisanych na listę światowego dziedzictwa. Określenie kategorii i stopnia zagrożeń.
 - Ocena stanu służb i możliwości wypełniania całości zadań związanych z ochroną i opieką nad zabytkami.
 - Ocena stanu i stopnia objęcia opieką zabytków w poszczególnych kategoriach. Doskonalenie i rozwijanie oraz podnoszenie efektywności i skuteczności instytucjonalnej i społecznej ochrony i opieki nad zabytkami.
 - Udoskonalenie warunków prawnych, organizacyjnych i finansowych w zakresie ochrony i opieki nad dziedzictwem kulturowym i zabytkami.
2. W zakresie działań o charakterze systemowym:
 - Powiązanie ochrony zabytków z polityką ekologiczną, ochrony przyrody, architektoniczną i przestrzenną, celną i polityką bezpieczeństwa państwa. Realizacja powszechnych tendencji europejskich i światowych do rozszerzania pola ochrony na całe dziedzictwo kulturowe obejmujące i dobra kultury i natury (World Cultural Heritage).
 - Przygotowanie strategii ochrony dziedzictwa kulturowego wytyczającej główne założenia koncepcji ochrony w Polsce. Wprowadzenie jej do polityk sektorowych we wszystkich dziedzinach i na wszystkich poziomach zarządzania i gospodarowania.
 3. W zakresie systemu finansowania:
 - Stworzenie sprawnego systemu finansowania ochrony i opieki konserwatorskiej.
 4. W zakresie dokumentowania, monitorowania i standaryzacji metod działania:
 - Tworzenie systemu i stale aktualizowanych, elektronicznych baz informacji o zasobach i stanie zabytków w Polsce i ich dokumentacji. Stworzenie warunków do realizacji ustawowego obowiązku dokumentowania wszystkich prac, przy wszystkich grupach i typach obiektów zabytkowych.
 - Gromadzenie stale aktualizowanej wiedzy o stanie zachowania, postępach i wynikach prac konserwatorskich i restauratorskich, zagrożeniach, prawidłowości zarządzania i bezpieczeństwie użytkowania obiektów zabytkowych oraz o innych formach ochrony dziedzictwa.
 - Wypracowanie i wprowadzenie szczegółowych zasad ochrony dziedzictwa w planach zagospodarowania przestrzennego. Wypracowanie standardów zagospodarowania i estetyki zabytkowych przestrzeni publicznych.
 5. W zakresie kształcenia i edukacji:
 - Utrzymanie i doskonalenie dotychczas wypracowanego systemu kształcenia w dziedzinie konserwacji i ochrony. Zorganizowanie systemu podnoszenia kwalifikacji w każdej grupie zawodowej pracującej na rzecz ochrony dziedzictwa kulturowego.

- Kształcenie społeczeństwa w duchu poszanowania dla autentyczności oraz wartości materialnych i niematerialnych wspólnego, wielokulturowego dziedzictwa. Budowanie klimatu społecznego zrozumienia i akceptacji dla idei ochrony i dawności zabytków odczytywanych jako źródło tożsamości, wiedzy i dumy z przeszłości, tradycji, wiedzy o sposobie życia i pracy przodków.
 - Upowszechnianie wśród właścicieli i użytkowników obiektów zabytkowych znajomości zasad konserwatorskich, zasad etyki i profilaktyki konserwatorskiej. Tworzenie mechanizmów ekonomicznych sprzyjających prawidłowemu traktowaniu obiektów zabytkowych.
6. W zakresie współpracy międzynarodowej:
- Wzmocnienie obecności Polski w światowym i europejskim środowisku działającym na rzecz ochrony dziedzictwa kulturowego i promocja polskich osiągnięć w tej dziedzinie.
 - Oparcie działań na pojęciu wspólnego dziedzictwa kultury ludzkości. Troska o ochronę polskiego dziedzictwa kulturowego za granicą.

4. Program opieki nad zabytkami a „Narodowa Strategia Kultury na lata 2004–2020”

Ogólne wytyczne do konstruowania programu gminnego zawiera przyjęta przez Radę Ministrów w dniu 21 września 2004 r. „Narodowa Strategia Kultury na lata 2004–2013” oraz jej przedłużenie „Uzupełnienie Narodowej Strategii Rozwoju Kultury na lata 2004–2020” przyjęte w 2005 r., będące rządowymi dokumentami tworzącymi ramy dla nowoczesnego mecenatu państwa w sferze kultury, a przede wszystkim dla nowoczesnej pojmowanej polityki kulturalnej państwa, funkcjonującej w warunkach rynkowych, a także dla wspólnoty Polski z Unią Europejską. Głównym celem strategii jest działanie na rzecz zrównoważonego rozwoju kulturalnego regionów w Polsce.

Przyjęte zostały następujące priorytety:

- **Aktywne zarządzanie zasobem stanowiącym materialne dziedzictwo kulturowe.**

Działania realizowane w ramach tego priorytetu mają na celu materialną poprawę stanu zabytków, ich adaptację i rewitalizację oraz zwiększenie dostępności do nich mieszkańców, turystów i inwestorów. Realizacja działań pozwoli na zwiększenie atrakcyjności regionów, a także wykorzystanie przez nie potencjału związanego z posiadanym dziedzictwem kulturowym.

- **Edukacja i administracja na rzecz ochrony i zachowania dziedzictwa kulturowego.**

Dokumentem służącym wdrożeniu Narodowej Strategii Kultury w sferze materialnej spuścizny kulturowej Polski jest Narodowy Program Kultury „Ochrona zabytków i dziedzictwa kulturowego”. Program ten jest zgodny z Narodowym Planem Rozwoju (Ustawa z dnia 20.04. 2004 r. o Narodowym Planie Rozwoju, Dz. U. z 2004 r. Nr 116, poz. 1206) oraz z założeniami do Krajowego Programu Ochrony Zabytków. Podstawą do sformułowania Narodowego Programu Kultury „Ochrona Zabytków i dziedzictwa kulturowego” jest uznanie sfery dziedzictwa za podstawę rozwoju kultury i upowszechniania kultury, a także za potencjał regionów, służący wzrostowi konkurencyjności regionów dla turystów, inwestorów i mieszkańców.

Narodowy Program Kultury „Ochrona zabytków i dziedzictwa kulturowego” ma określony plan działania na lata 2004–2013.

Wytyczone zostały strategiczne cele polityki państwa w sferze ochrony zabytków:

- przygotowanie skutecznego systemu prawno-finansowego wspierania ochrony i opieki nad zabytkami;
- podjęcie prac nad kompleksowym systemem edukacji na rzecz dziedzictwa;
- poszukiwanie instrumentów wzmacniających efekty działalności służby konserwatorskiej;
- ograniczenia uznaniowości konserwatorów poprzez nałożenie na nich odpowiedzialności za niezgodne z prawem postępowanie.
- intensyfikacja ochrony i upowszechniania dziedzictwa kulturowego, w tym szczególnie kompleksowa poprawa stanu zabytków nieruchomości.

W dniu 6 września 2005 r. przyjęty został przez Radę Ministrów „Sektorowy Program Operacyjny Rozwój Kultury i zachowanie dziedzictwa kulturowego”, który jest uzupełnieniem powyżej omówionych dokumentów rządowych.

5. „Gminny program opieki nad zabytkami a Plan Zagospodarowania Przestrzennego Województwa Dolnośląskiego”

„Program Opieki nad Zabytkami Gminy Legnickie Pole” zgodny jest z wyznaczonymi w planie zagospodarowania przestrzennego województwa uchwalonym przez Sejmik Województwa Dolnośląskiego uchwałą nr XLVIII/873/2002 z dnia 30 sierpnia 2002 r. celami polityki przestrzennej, zasadami ich realizacji oraz przyjętymi w planie kierunkami działań polityki przestrzennej w zakresie ochrony dziedzictwa kulturowego. W sferze kulturowej obejmującej system ochrony dziedzictwa kulturowego przyjęto zasady kompleksowości działań ochronnych i rewaloryzacyjnych, łączenia ochrony środowiska kulturowego z ochroną środowiska przyrodniczego oraz promowania regionalnych walorów dziedzictwa kulturowego.

W obszarze Gminy Legnickie Pole (na poziomie planu województwa) wyznaczono strefę „A” – pełnej ochrony konserwatorskiej dla obszarów szczególnie ważnych jako materialne świadectwo historyczne. Strefą „A” – ochrony rezerwowej obejmuje się zespół sakralny Legnickie Pole. W Planie Zagospodarowania Przestrzennego Województwa Dolnośląskiego wytypowano zespół zabytkowy – obszar opactwa benedyktyńskiego w Legnickim Polu do objęcia ochroną poprzez utworzenie rezerwatu kulturowego;

Dla zachowania, ochrony i rewaloryzacji obiektów i zespołów o najwyższej randze oraz szczególnym znaczeniu dla kultury narodowej wyznacza się następujące zespoły zabytkowe:

- zespoły zabytkowe o randze europejskiej: Legnickie Pole,
- pomniki historii: Opactwo Benedyktynów w Legnickim Polu,
- zespoły zabytkowe proponowane do wpisania na **Listę Światowego Dziedzictwa Kulturalnego UNESCO**: Opactwo Benedyktynów w Legnickim Polu.

Dla ochrony, zachowania, udostępniania, zagospodarowywania oraz upamiętnienia stanowisk archeologicznych w Planie Zagospodarowania Przestrzennego Województwa Dolnośląskiego wskazano miejsca bitew

historycznych z okresu średniowiecza jak: Głogów, **Legnickie Pole** i Niemcza.

Wyznaczone zostały w planie województwa kierunki polityki przestrzennej. W zakresie kształtowania krajobrazu jest to m.in. uwzględnianie trzeciego wymiaru – tła krajobrazowego w praktyce lokalizacyjnej; w zakresie kształtowania przestrzeni miast i wsi m.in.: restrukturyzacja przemysłu wydobywczego z uwzględnieniem dostosowania skali eksploatacji do środowiska przyrodniczego i kulturowego, likwidacja skutków i rekultywacja terenów dewastacji poprzemysłowej, rekompensacja rozumiana jako scalanie zespołów zabytkowych, ochrona charakterystycznych układów przestrzennych wsi, kształtowanie krajobrazu wiejskiego integralnie z jego tradycją i kulturą, przeciwdziałanie tendencjom do rozpraszania zabudowy na wsi.

6. Gminny program opieki nad zabytkami a akty prawa miejscowego

„Program Opieki nad Zabytkami Gminy Legnickie Pole” zgodny jest z dokumentami gminnymi o charakterze strategicznym:

- „Planem Rozwoju Lokalnego Gminy Legnickie Pole na lata 2004–2006 oraz 2007–2013” (przyjętym uchwałą Rady Gminy nr XVI/81/2004 z dnia 19 lipca 2004 r.,
- Planem Ochrony Zabytków Gminy Legnickie Pole na wypadek konfliktu zbrojnego i sytuacji kryzysowych opracowanym i zatwierdzonym w 2005 roku,
- przygotowywanym Wieloletnim Planem Inwestycyjnym Gminy Legnickie Pole na lata 2008–2013.

Powyższe dokumenty wyznaczają długofalowe kierunki społeczno-gospodarczego rozwoju Gminy i sposobów jego realizacji. Celem strategicznym Planu jest zapewnienie optymalnego rozwoju społeczno-gospodarczego i zapewnienie oraz stworzenie możliwie jak najlepszych warunków życia jej mieszkańcom.

Instrumentem kształtowania polityki przestrzennej Gminy, przy uwzględnieniu uwarunkowań wynikających z ochrony dziedzictwa materialnego jest „Studium uwarunkowań i kierunków zagospodarowania przestrzennego Gminy Legnickie Pole” (uchwalone uchwałą Rady Gminy nr XVI/82/2004 z dnia 19 lipca 2004 r.) oraz „Miejscowy plan zagospodarowania przestrzennego Gminy Legnickie Pole” (uchwalony uchwałą Rady Gminy nr XII/114/2005 z dnia 27 kwietnia 2005 r.) oraz 43 Plany dotyczące poszczególnych obszarów.

IV. Charakterystyka oraz ocena stanu środowiska kulturowego gminy Legnickie Pole

Gmina Legnickie Pole zajmuje teren na południowy wschód od Legnicy. Obszar pofałdowany o zróżnicowanej rzeźbie, z wieloma kulminacjami, dzielony płytkimi dolinami cieków wodnych. Już w średniowieczu rozwinęło się tu dość gęste osadnictwo, a w okolicach Legnickiego Pola rozegrała się w 1241 roku słynna bitwa z Tatarami. (09.04.1241 roku)

Osadnictwo na terenie obecnej Gminy Legnickie Pole kształtowało się w sposób zróżnicowany. I tak w północnej i wschodniej i południowo-wschodniej części Gminy powstały większe lub mniejsze wsie kmiecie (Bartoszków, Kłębanowice, Koskowice, Księginice, Mikołajowice, Ogonowice i Taczalin), pozbawione folwarków, mające układy ulicowe z zabudową ujmującą

z dwóch stron szerokie nawsia (wspólne użytki, od czasów nowożytnych zabudowywane domami uboższych warstw ludności wiejskiej). Z tego klasycznego układu przestrzennego wyłamali się jedynie założyciele Ogonowic, kmiecej wsi z jednostronnym siedliskiem wypełnionym szeregiem zagrod. W tym przypadku, gdy nie było nawsia, uboższa ludność wsi musiała osiedlić się na stoku wzniesienia.

Stare układy ruralistyczne kmiecych wsi przetrwały bez większych zmian do ok. poł. XIX w., do czasu budowy przez te osady nowych dróg. W trakcie prac zacierano dawne kształty nawsia, starano się je regulować i porządkować przestrzennie. W tym kształcie układy wsi, ze zmienionymi nawsiami, zachowały się do dziś.

W większości zamożnych wsi kmiecych już w średniowieczu budowano kościoły i zakładano cmentarze. Sytuowano je najczęściej na terenie nawsi. W wymienionych powyżej miejscowościach jedyny gotycki kościół zachował się w Kłębanowicach oraz w postaci przyziemia wieży w Mikołajowicach, natomiast w Taczalinie i Koskowicach obecnie istniejące świątynie zbudowano w XIX w., zapewne na miejscu starszych, drewnianych, lub może mniejszych, murowanych. Nowy interesujący pod względem architektonicznym kościół w Taczalinie wzniesiono w r. 1821 w stylu śląskiego wczesnego neoklasycyzmu. Natomiast kościół w Koskowicach zbudowano w r. 1849, w stylu architektury szkoły berlińskiej, kształtowanej w nawiązaniu do twórczości K. F. Schinkla. Przez cały XIX w. budowano przy kościołach szkoły oraz pastorówki lub domy parafialne.

Przedsięwzięciem wręcz wyjątkowym było wzniesienie w Legnickim Polu klasztoru benedyktynów. Było to posunięcie o charakterze kontrreformacyjnym, bowiem w księstwie legnickim podlegającym już wówczas bezpośredniej władzy cesarskiej nadal dominował protestantyzm. Jako miejsce lokalizacji wybrano wieś związaną tradycją z miejscem bitwy z Tatarami i w przeszłości podarowaną już benedyktynom przez św. Jadwigę. Prascy benedyktyni wzniesli w Legnickim Polu w latach 1727–1731 wspaniały zespół klasztorny zaprojektowany przez genialnego czeskiego architekta K. I. Dientzenhofera, obok klasztoru w Krzeszowie jedno z najwspanialszych dzieł dojrzałego baroku na Śląsku. Klasztor zbudowano na jednej z kulminacji płaskowyżu na południowy wschód od Legnicy, w związku z czym stał się on doskonale widziany z różnych kierunków i dużych odległości a zwłaszcza z głównej drogi łączącej Legnicę z Jaworem.

Wracając do problematyki dotyczącej Gminy Legnickie Pole trzeba stwierdzić, że w jej kmiecych wsiach dominowała wyraźnie okazalsza zabudowa tworzona przez duże, mniej lub bardziej zagęszczone zagrody kmiecie oraz folwarki sołeckie. Oczywiście w czasach nowożytnych zagrody i folwarki sołeckie były mniejsze niż obecnie, często miały nieregularne układy i – zbudowę głównie z murowanym przyziemiem oraz szkieletowym piętrem, jak np. dom sołecki (nr 7) w Mikołajowicach, wzniesiony w 1773 r. Już jednak w 1. ćwierci XIX w. zagrody te tworzyły zwarte układy w czworobok. Zapewne wcześniej przeprowadzone uwłaszczenie ludności wiejskiej (przed poł. XIX w.) oraz fakt, iż omawiane wsie kmiecie nie były własnością szlachecką, spowodowały, że od poł. XIX w. po-

wstawiała w nich bardzo okazała zabudowa — duże, murowane zagrody w czworobok tworzące ciągi zabudowy wzdłuż granic nawsia. W 2. poł. XIX w. zagrody te stawały się jeszcze większe, otrzymywały bardziej regularne układy oraz tworzone były przez okazałą zabudowę.

Najbardziej okazałe formowano przede wszystkim domy kmieci. Najbogatsi kmiecie zaczęli wznosić je od końca XVIII w. jako murowane, dwukondygnacyjne, z dachami łamanymi z naczółkami i podziałami pilastrowymi, a więc w formach stosowanych w 2. poł. XVIII stulecia w barokowym budownictwie miejskim i dworskim. W 1. poł. XIX w. dachy łamane zastąpiono naczółkowymi i stosowano je także w przypadku budynków gospodarczych. To tradycyjne budownictwo trwało zasadniczo do końca XIX w. i powróciło w okresie drugiego neoklasycyzmu lat ok. 1910–1930. Obok tego nurtu rozwijała się od połowy XIX w. w budownictwie wiejskim druga tendencja stylistyczna, związana początkowo ze szkołą berlińską. Przejawiała się ona w formach dachów dwuspadowych, tudorowskich nadokiennikach, formach otworów i ceglanych obramieniach. Czasem jednak zdarzało się iż jeszcze w 3. ćw. XIX w. obok tych nowoczesnych form pojawiła się w wystrojach elewacji późnobarokowa artykulacja pilastrami. Ponadto trzeba stwierdzić, iż w latach ok. 1850–1870 budynki mieszkalne i gospodarcze budowano już jako bardzo duże, odpowiadające zabudowie szlacheckich folwarków polnych na terenie Gminy.

W miejscowościach, w których istniały folwarki dominialne lub klasztorne, jak np. w Gniewomierzu, Nowej Wsi Legnickiej, czy Legnickim Polu wyraźnie widać słabszą pozycję tamtejszych kmieci i sołtysów. Miejscowości te miały co prawda układy przestrzenne zbliżone do układów wsi kmiecych, ale wyróżniające się zagrody miały mniejszą skalę. Więcej było też skromniejszej zabudowy wiejskiej. Blisko natomiast funkcjonalnych centrów wsi (z kościołami) zlokalizowane były rozległe dominialne folwarki, z zabudową podobną do chłopskich budynków gospodarczych lub nawet jeszcze skromniejszą, za to większą przestrzennie. Z folwarkami tymi nie zawsze były związane rezydencje, przynajmniej w XIX stuleciu.

Miejscowości z dobrami miejskimi, szlacheckimi lub kościelnymi znajdowały się w północno-zachodniej i południowo-zachodniej części Gminy Legnickie Pole i były to wsie z folwarkami (Nowa Wieś Legnicka, Gniewomierz i Legnickie Pole, Raczkowa), lub folwarki polne z niewielkimi osadami (z prostymi układami i skromną zabudową), założone w okolicach bogatych w ciekę wodne (Biskupice, Czarnków, Koisków, Lubień, Mąkolice, Psary, Racimierz i Strachowice).

W średniowieczu i w czasach nowożytnych w folwarkach w niektórych wsiach oraz przy niektórych folwarkach polnych mogły istnieć rycerskie lub szlacheckie siedziby, które później zanikły. Do dziś przetrwały dwie — położony na otoczonej fosą wyspie renesansowy dwór w Lubieniu i renesansowy dwór w Raczkowej, zmodernizowany w 2. poł. XVII w. W XVIII w. zbudowano barokowy dwór w folwarku polnym w Czarnkowie, a w 2. poł. XIX w. wzniesiono pałac w Gniewomierzu, zapewne przy wykorzystaniu starszej budowli, przy którym założono niewielki park. Nowy pałac zbudowano w XIX w. w Legnickim Polu i otoczono go niezbyt dużym parkiem. Budowa była wyni-

kiem sekularyzacji dóbr klasztornych i objęcia ich części we władanie rodziny von Blücher, piszącej się od tego czasu Blücher-Wahlstaat.

Znane szlacheckie siedziby znajdujące się na terenie Gminy Legnickie Pole były niewielkie i pozbawione cech daleko rozwiniętej reprezentacji.

Powyższe uwagi prezentują pokrótce specyfikę środowiska kulturowego Gminy Legnickie Pole, wskazując na jego wysokie walory historyczne, artystyczne oraz kulturowe.

Na zakończenie przypomnijmy, że samo Legnickie Pole należy niewątpliwie do najcenniejszych pamiątek przeszłości kraju. Stwierdzenie to poświadcza uznanie przez **Prezydenta Rzeczypospolitej rozporządzeniem z dn. 14.04.2004 r. opactwa Benedyktynów w Legnickim Polu za Pomnik Historii. Walory artystyczne i historyczne oraz związane z decyzją Prezydenta Rzeczypospolitej przesłanki prawne powinny skłaniać do takiego postępowania w zakresie planowania przestrzennego, by pozwoliło ono zachować wszystkie historyczne, kulturowe i krajobrazowe walory Legnickiego Pola.**

V. Ochrona zabytków w gminie Legnickie Pole – stan prawny

1. Rejestr zabytków

Obiekty, zespoły i założenia urbanistyczne wpisane do rejestru zabytków objęte są rygorami ochrony konserwatorskiej wynikającymi z „Ustawy z dnia 23 lipca 2003 r. o ochronie zabytków i opiece nad zabytkami”. Rygory te obowiązują niezależnie od położenia obiektu w poszczególnych strefach ochrony konserwatorskiej lub poza strefami. Wszelkie prace remontowe, zmiany własności, funkcji i przeznaczenia obiektu wymagają pisemnego pozwolenia legnickiej Delegatury WUOZ.

„Rozporządzenie Ministra Kultury z dnia 9 czerwca 2004 r. w sprawie prowadzenia prac konserwatorskich, restauratorskich, robót budowlanych, badań konserwatorskich i architektonicznych, a także innych działań przy zabytku wpisanym do rejestru zabytków oraz badań archeologicznych i poszukiwań ukrytych lub porzuconych zabytków ruchomych” (Dz.U. z dnia 30.czerwca 2004 r.) precyzuje wymagania względem osób prowadzących prace przy obiektach zabytkowych oraz tryb postępowania.

Rozporządzenie określa tryb i sposób wydawania pozwoleń, w tym szczegółowe wymagania, jakim powinien odpowiadać wniosek i pozwolenie na prowadzenie prac konserwatorskich, restauratorskich, robót budowlanych, badań konserwatorskich, badań architektonicznych i innych działań (określonych w ustawie o ochronie zabytków i opiece nad zabytkami) przy zabytku wpisanym do rejestru zabytków, robót budowlanych w otoczeniu zabytku, badań archeologicznych, poszukiwań ukrytych lub porzuconych zabytków ruchomych w zabytkach wpisanych do rejestru zabytków. Rozporządzenie ponadto określa wymagane kwalifikacje, jakie powinny posiadać osoby uprawnione do prowadzenia prac konserwatorskich, prac restauratorskich, badań konserwatorskich, badań architektonicznych lub badań archeologicznych; dodatkowe wymagania, jakie powinny spełniać osoby kierujące robotami budowlanymi; sposób potwierdzania posiadanych kwalifikacji i dodatkowych wymagań; standar-

dy dotyczące dokumentacji prowadzonych prac konserwatorskich i restauratorskich przy zabytku ruchomym wpisanym do rejestru zabytków oraz badań archeologicznych.

Na terenie Gminy Legnickie Pole następujące budowle, zespoły architektoniczne, cmentarze, parki, aleje i obszary zostały wpisane do rejestru zabytków:

Gniewomierz

Kościół rzymskokatolicki, następnie ewangelicki, obecnie rzymskokatolicki, filialny, p.w. św. Antoniego, 1500, XVIII w., XX w., nr rej. 928 z dn. 31.08.1961.
Cmentarz przykościelny, nr rej. 876/L z dn. 16.02.1990.

Kłębanowice

Kościół rzymskokatolicki, filialny, p.w. św. Jadwigi, XV, XVIII w., nr rej. 703 z dn. 31.12.1960.
Cmentarz przykościelny, nr rej. 856/L z dn. 16.02.1990.

Koskowice

Kościół ewangelicki, obecnie rzymskokatolicki, parafialny p.w. św. Michała Archanioła, 1849, nr rej. 796/L z dn. 28.12.1987.
Cmentarz przykościelny, nr rej. 857/L z dn. 16.02.1990.

Legnickie Pole

Układ urbanistyczny, nr rej. 512 z dn. 01.12.1958.
Zespół klasztorny benedyktynów: kościół p.w. św. Jadwigi z klasztorem, 1727–1731, 1836–1839, koniec XIX w., nr rej. 58 z dn. 29.03.1949.
Park (ogród klasztorny), ok. 1730–1740, 2. poł. XIX w., nr rej. 478/L z dn. 17.07.1976.

Kościół rzymskokatolicki św. Trójcy, następnie ewangelicki, obecnie Muzeum Bitwy Legnickiej, XIII, XV w., XVII w., XVIII w., nr rej. 643 z dn. 17.02.1960.

Cmentarz przy kościele św. Trójcy, nr rej. 839/L z dn. 16.02.1990.

Cmentarz parafialny, pocz. XIX w., nr rej. 838/L z dn. 16.02.1990.

Aleja lipowa, pocz. XIX w., nr rej. 702/L z dn. 25.06.1986

Ewangelicki dom parafialny, obecnie plebania parafialnego, ul. św. Jadwigi 1, nr rej. A/776 z dnia: 23 maja 2006 r.

Lubień

Dwór, nr 4, 1607, 1700, XX w., nr rej. 707 z dn. 31.12.1960

Mikołajowice

Kościół rzymskokatolicki, następnie ewangelicki, obecnie rzymskokatolicki, filialny, p.w. MB Częstochowskiej, XV w., 1782, ok. 1880–1900, 2. poł. XX w., nr rej. 933 z dn. 27.12.1960.

Nowa Wieś Legnicka

Kościół rzymskokatolicki, następnie ewangelicki, obecnie rzymskokatolicki, filialny, p.w. św. Bartłomieja, XIV w., przed 1740, 2. poł. XIX w., 2. poł. XX w., nr rej. 933 z dn. 27.12.1960.

Cmentarz przykościelny, XIV–XIX w., nr rej. 866/L z dn. 16.02.1990.

Taczalin

Kościół ewangelicki, obecnie rzymskokatolicki p.w. Nawiedzenia NMP, 1821, 1860, nr rej. 593/L z dn. 14.04.1981.

Cmentarz przykościelny, nr rej. 858/L z dn. 16.02.1990.

Wiatrak koźlak, XIX w., nr rej. 489/L z dn. 29.12.1976.

Uwaga:

Decyzja o wpisie do rejestru zabytków dotycząca układu miejskiego Legnickiego Pola (nr 512 z dn. 01.12.1958) nie określa obszaru wpisu. Należy przeprowadzić postępowanie administracyjne, którego wynikiem będzie zdefiniowanie obszaru wpisu.

Na podstawie analizy materiałów kartograficznych oraz oceny stanu zachowania zaleca się, aby obszar ten obejmował zabudowaną po miejsku ulicę Benedyktynów, ul. św. Jadwigi,

ul. Klasztorną i pl. ks. Henryka Pobożnego z wylotami ulic Klasztornej, Rycerskiej, Piastowskiej i ks. Henryka Pobożnego, zamknięty od północnego zachodu dwiema oficynami folwarcznymi z bramą. W obszarze tym znalazłaby się też część Legnickiego Pola o układzie ruralistycznym, z ulicami — Henryka Pobożnego, Klasztorną, Piastowską, Rycerską, Książąt Śląskich oraz K. D. Asama.

Postuluje się wpisanie do rejestru zabytków następujących obszarów i obiektów:

w Czarnkowie — dworu nr 9

w Gniewomierzu — części układu ruralistycznego

w Lubieniu — zespołu folwarcznego

w Mikołajowicach — cmentarza przykościelnego i układu ruralistycznego wsi

w Ogonowicach — części układu ruralistycznego wsi

w Raczkowej — dworu i jego otoczenia

2. Gminna Ewidencja Zabytków

2.2. Gminna Ewidencja Zabytków – zabytki nieruchome

Zgodnie z art. 21. „Ustawy z dnia 23 lipca 2003 r. o ochronie zabytków i opiece nad zabytkami” „ewidencja zabytków jest podstawą do sporządzania programów opieki nad zabytkami przez województwa, powiaty i gminy”.

Ewidencją zostają objęte zespoły i obiekty o istotnych, lokalnych walorach historycznych, kulturowych i krajobrazowych. Obowiązek prowadzenia gminnej ewidencji zabytków nieruchomości spoczywa na wójcie gminy (art. 22 pkt 4 „Ustawy z dnia 23 lipca 2003 r. o ochronie zabytków i opiece nad zabytkami”).

Gmina Legnickie Pole posiada przygotowaną ewidencję, która zgodnie z wymogami ma formę zbioru kart adresowych zabytków nieruchomości z terenu gminy, objętych równocześnie wojewódzką ewidencją zabytków prowadzoną przez Wojewódzkiego Konserwatora Zabytków. Gminna ewidencja nie jest dokumentem zamkniętym; winna być uzupełniana i weryfikowana. Jej zmiany nie powodują nieważności ustaleń studium uwarunkowań i kierunków zagospodarowania przestrzennego, miejscowych planów zagospodarowania przestrzennego oraz gminnego programu opieki nad zabytkami.

Z terenu Gminy Legnickie Pole ewidencją objęto 155 obiektów (patrz: Gminna Ewidencja Zabytków – zbiór kart adresowych przechowywanych w Urzędzie Gminy Legnickie Pole).

2.3. Gminna Ewidencja Zabytków – zabytki archeologiczne

Wykaz zabytków archeologicznych w Gminie Legnickie Pole sporządzony został w oparciu o materiały archiwalne zawarte w dokumentacji Archeologicznego Zdjęcia Polski (tzn. ogólnokrajowej akcji

mającej na celu weryfikację istniejących oraz poszukiwanie nowych stanowisk archeologicznych), a także o dane pochodzące z własnych badań powierzchniowych. W chwili obecnej z terenu Gminy Legnickie Pole jest znanych 265 obiektów i 491 faktów archeologicznych. Zewidencjonowane obiekty można generalnie podzielić na dwa typy: płaskie – głównie pozostałości osad, cmentarzyska, znaleziska luźne oraz stanowiska posiadające tzw. własną formę krajobrazową – grodziska, inne urządzenia obronne, kurhany.

3. System ochrony krajobrazu kulturowego gminy w dokumentach prawa miejscowego

W „Miejscowym planie zagospodarowania przestrzennego Gminy Legnickie Pole” uwzględnione zostały w większości zagadnienia i wytyczne konserwatorskie zawarte w „Studium środowiska kulturowego gminy Legnickie Pole” z 2004 r. Wyznaczone zostały strefy „A” i „B” ochrony konserwatorskiej, uwzględnione zostały zapisy dotyczące ochrony krajobrazu kulturowego wybranych miejscowości, strefy „W” ochrony archeologicznej oraz zapisy dotyczące ochrony stanowisk archeologicznych.

Strefy „A” ścisłej ochrony konserwatorskiej

Strefy „A” ścisłej ochrony konserwatorskiej zostały określone dla obszarów szczególnie wartościowych, o zachowanej historycznej strukturze przestrzennej, uznanych za szczególnie ważne jako materialne świadectwo historyczne.

W strefach tych zakłada się bezwzględny priorytet wymagań i ustaleń konserwatorskich nad względami wynikającymi z działalności inwestycyjnej, gospodarczej i usługowej.

Działania konserwatorskie w strefach „A” zmierzają do zachowania, uczynienia historycznego układu przestrzennego (urbanistycznego lub ruralistycznego) i do konserwacji jego głównych elementów – rozplanowania, przebiegu głównych ciągów komunikacyjnych, kompozycji wewnątrz urbanistycznych, historycznych linii zabudowy i układów zieleni zabytkowej. Dąży się też do utrzymania historycznych podziałów własnościowych i sposobu użytkowania gruntów.

Wszelka działalność inwestycyjna, budowlana, jak również przebudowy, remonty, adaptacje, dostosowywanie do współczesnych funkcji, czy też dokonywanie podziałów nieruchomości znajdujących się w obszarze strefy wymagają uzgodnienia z Delegaturą Wojewódzkiego Urzędu Ochrony Zabytków w Legnicy. Strefy „A” ścisłej ochrony konserwatorskiej wyznaczono w Gniewomierzu, Kłębanowicach, Koskowicach, Legnickim Polu, Lubieniu, Mikołajowicach, Nowej Wsi Legnickiej, Ogonowicach, Raczkowej i Taczalinie.

Strefy „B” ochrony konserwatorskiej

Obejmują obszary, na których elementy dawnego układu zachowały się w stosunkowo dobrym stanie.

Działalność konserwatorska w strefie „B” zmierza do zachowania zasadniczych elementów historycznego rozplanowania, w tym przede wszystkim układu dróg, podziału i sposobu zagospodarowania działek siedliskowych. Zmierza też do restauracji i modernizacji technicznej obiektów o wartościach kulturowych z

dostosowaniem współczesnej funkcji do wartości obiektów.

Na obszarze strefy ochrony konserwatorskiej „B” wprowadza się wymóg konsultowania i uzgadniania z Wojewódzkim Urzędem Ochrony Zabytków, Delegaturą w Legnicy wszelkich działań inwestycyjnych, remontów, przebudów oraz zmiany funkcji obiektów figurujących w ewidencji wojewódzkiej i gminnej, jak i wznoszenia nowych budynków.

Przy budowie nowych obiektów kubaturowych wymaga się:

- nawiązania gabarytami i sposobem kształtowania bryły do miejscowej tradycji architektonicznej,
- stosowania co najwyżej dwóch kondygnacji z dachami o stromych połaciach i symetrycznym nachyleniu, krytych dachówką ceramiczną,
- przystosowania wysokości nowych budynków do wysokości budynków sąsiadujących,
- rezygnacji z dachów o mijających się połaciach oraz dachów o asymetrycznym nachyleniu połaci.

Strefy „B” ochrony konserwatorskiej wyznaczono w Bartoszowie, Czarnkowie, Gniewomierzu, Kłębanowicach, Kojszkowie, Koskowicach, Księginicach, Legnickim Polu–Racimierzu, Lubieniu, Nowej Wsi Legnickiej, Raczkowej i Taczalinie.

Strefa „K” ochrony krajobrazu kulturowego

Obejmuje ona obszar krajobrazu związanego integralnie z zespołem zabytkowym, znajdującym się w jego otoczeniu, lub obszary o charakterystycznym wyglądzie, ukształtowane w wyniku działalności człowieka.

Działania konserwatorskie w strefie „K” obejmują restaurację zabytkowych elementów krajobrazu urządzonego, ochronę krajobrazu naturalnego przestrzennie związanego z historycznym założeniem, ochronę form i sposobu użytkowania terenów takich jak: rozłogi pól, układ dróg, miedz, zadrzewień śródpolnych, alej, szpalerów, grobli, stawów, przebiegu cieków wodnych, z zaleceniem utrzymania wykształconego sposobu parcelacji gruntów i formy użytkowania.

Na obszarze strefy ochrony krajobrazu „K” konieczne jest odnośnie nowych inwestycji uzyskanie opinii Wojewódzkiego Urzędu Ochrony Zabytków, Delegatury w Legnicy.

Wybitnego walory krajobrazowe okolic Legnickiego Pola skłaniają do tego, by wyznaczyć strefę „K” ochrony krajobrazu kulturowego. W ramach strefy znalazły się obszar pomiędzy Legnickim Polem a autostradą oraz zachodnia część wsi.

Tak określona, wielkoobszarowa strefa „K” zazębia się ze strefą „E” ochrony ekspozycji zespołu klasztorowego zlokalizowanego na kulminacji płaskowyżu.

Ponadto strefami „K” objęto Biskupice, Czarnków, Lubień, Ogonowice i Raczkową.

Strefy „E” ochrony ekspozycji

Strefa „E” ochrony ekspozycji układu zabytkowego obejmuje obszar stanowiący zabezpieczenie właściwego eksponowania zespołów lub obiektów zabytkowych o szczególnych wartościach krajobrazowych.

Strefy „E” ochrony ekspozycji wyznaczone na terenie Gminy dla: Legnickiego Pola oraz Mikołajowic.

Ochrona zabytków archeologicznych

Realizację opracowania Studium środowiska kulturowego Gminy Legnickie Pole w części dotyczącej ar-

cheologii poprzedziła kwerenda archiwalna, którą przeprowadzono w zbiorach legnickiej Delegatury Wojewódzkiego Urzędu Ochrony Zabytków (dokumentacja Archeologicznego Zdjęcia Polski obszary 78-20, 78-21, 78-22, 79-20, 79-21, 80-21) oraz w Muzeum Archeologicznym we Wrocławiu. Dokonano również terenowej weryfikacji wybranych stanowisk.

Wyznaczono strefy ochrony archeologicznej „W” dla stanowisk archeologicznych o własnej formie terenowej oraz strefy obserwacji archeologicznej „OW” dla obszarów o domniemanej zawartości reliktywów archeologicznych – wsie o dokumentarnie potwierdzonym średniowiecznym rodowodzie.

Strefy ścisłej ochrony archeologicznej „W”

Obiekty, dla których wyznaczono strefę „W”, wyłączane są z wszelkiej działalności inwestycyjnej, która mogłaby naruszyć ich specyficzną formę. Podejmowane na obszarze stanowisk objętych strefą przedsięwzięcia o charakterze rewaloryzacyjnym, czy też inne prace rekultywujące powinny uzyskać akceptację służb konserwatorskich i być prowadzone pod ich nadzorem.

Strefy „W” ochrony archeologicznej na terenie Gminy – numery z mapy 1:10 000.

Czarnków – grodzisko wczesnośredniowieczne: obszar AZP 79-12, numer 5/53, numer na mapie 42, numer rejestr zabytków 22/102/65.

Koskowice – grodzisko wczesnośredniowieczne: obszar AZP 78-12, numer 4/31, numer na mapie 102, numer rejestru zabytków 38/236/66.

Legnickie Pole–Racimierz – miejsce na folwarku, w którym wznosiła się wieża mieszkalna z XIV-XV wieku: AZP 79-12, numer 14/22, numer na mapie 144.

Lubień – otoczony fosą dwór: obszar AZP 79-21, numer 10/49, numer na mapie 154.

Strachowice – ruiny budowli (wieża mieszkalna wg AZP): obszar AZP 79-12, numer stanowiska 16/80, numer na mapie 146.

Strefy „OW” obserwacji archeologicznej

Wszelkie inwestycje planowane na obszarach objętych strefą „OW” powinny zostać uzgodnione z Wojewódzkim Urzędem Ochrony Zabytków.

Strefy „OW” obserwacji archeologicznej na terenie Gminy:

Dla Gminy Legnickie Pole strefy te wyznaczona dla wsi o średniowiecznej metryce, zamykając zasięg stref w ramach nowożytnych siedlisk.

- Bartoszów,
- Biskupice,
- Czarnków,
- Gniewomierz,
- Kłębanowice,
- Koiszków,
- Koskowice,
- Księginice,
- Legnickie Pole,
- Legnickie Pole–Janiszów,
- Legnickie Pole–Racimierz
- Legnickie Pole teren dawnej kopalni złota: obszar AZP 79-12, numer 2/19, numer na mapie 134, rejestr zabytków numer 129/790/75.
- Lubień,

- Mikołajowice,
- Nowa Wieś Legnicka,
- Ogonowice,
- Raczkowa,
- Strachowice,
- Taczalin

Na obszarze stanowisk archeologicznych nieobjętych wyżej wymienionymi strefami ochrony archeologicznej prowadzenie działalności inwestycyjnej uzależnione jest od opinii Legnickiej Delegatury Wojewódzkiego Urzędu Ochrony Zabytków, którą potencjalny inwestor lub osoba upoważniona zobowiązany jest uzyskać. Ponadto stanowiska te winny być uwzględniane i nanoszone w formie niezmienionej przy wykonywaniu planów i projektów szczegółowych. Nie należy jednak wykluczać możliwości, że dane dotyczące zabytkowej zawartości stanowisk, jak i ich zasięgu ulegną zmianie po przeprowadzeniu badań weryfikacyjnych.

VI. Ocena szans i zagrożeń dla środowiska kulturowego gminy Legnickie Pole

Dla oceny szans i zagrożeń dla środowiska kulturowego Gminy należałoby dokonać analizy SWOT, polegającej na rozpoznaniu mocnych i słabych stron Gminy oraz jej szans i zagrożeń.

Jako słabości uznać można wysoki stopień bezrobocia, słabo rozwinięty sektor turystyki. Za atuty: położenie w okręgu przemysłowym, zlokalizowanie w pobliżu KGHM, rozwój Legnickiej Specjalnej Strefy Ekonomicznej – Obszar Legnickie Pole, położenie przy głównych szlakach komunikacyjnych: autostrada A4 i droga krajowa nr 3. W sferze uwarunkowań zewnętrznych mających wpływ na rozwój Gminy powinno się określić szanse oraz zagrożenia. Wśród szans za szczególnie istotne można uznać: fundusze strukturalne UE na lata 2007–2013, rozwój budownictwa jednorodzinne, realizację projektu drogi szybkiego ruchu S3 oraz budowa obwodnicy wschodniej Legnicy jako drogi krajowej nr 94, nowe technologie. Jako najistotniejsze zagrożenia można uznać: dalszy wzrost bezrobocia, wyjazd młodzieży poza granice Polski, wzrost przestępczości.

Biorąc pod uwagę specyfikę Gminy i szanse jej rozwoju można wskazać następujące czynniki zewnętrzne, mające wpływ na jej dziedzictwo kulturowe:

- zagrożenia:
 - zagrożenia zwłaszcza ze strony przemysłu dla środowiska naturalnego, którego jakoś warunkuje stan krajobrazu kulturowego (zanieczyszczenie środowiska – Huta Miedzi Legnica);
 - niedostatek mechanizmów promujących działania na rzecz ochrony i rewaloryzacji zabytków.
- szanse:
 - finansowanie ze środków gminnych prac konserwatorskich przy obiektach sakralnych;
 - udział funduszy prywatnych w pracach związanych z ochroną zabytków;
 - finansowanie prac archeologicznych z programu budowy autostrad;
 - możliwości pozyskiwania środków na ochronę zabytków z funduszy strukturalnych UE;
 - uwzględnianie zagadnień z zakresu ochrony zabytków w planowaniu przestrzennym;

- uwzględnianie zagadnień z zakresu ochrony zabytków w programach prorozwojowych Gminy.

VII. Założenia programowe

1. Główne cele polityki gminnej związanej z ochroną zabytków

- uznanie znaczenia dziedzictwa kulturowego w rozwoju gminy
- racjonalne wykorzystanie gminnych funduszy na prace ratownicze, konserwatorskie i dokumentacyjne
- planowe i konsekwentne realizowanie zadań samorządowych w zakresie ochrony zabytków
- powiązanie zadań służących ochronie wartości kulturowych ze strategią rozwoju gospodarczego oraz polityką przestrzenną gminy
- integracja ochrony dziedzictwa kulturowego (krajobrazu kulturowego i dziedzictwa archeologicznego), przyrodniczego i krajobrazu w miejscowych planach zagospodarowania przestrzennego (dziedzictwo kulturowe obejmujące dobra kultury i natury – World Cultural Heritage)
- wspieranie projektów związanych z opieką nad zabytkami i zagospodarowaniem obiektów zabytkowych
- powstrzymanie degradacji zagrożonych obiektów zabytkowych i obszarów oraz podjęcie działań w celu poprawy stanu ich zachowania
- wspieranie starań właścicieli zabytkowych obiektów sakralnych o ich właściwe zabezpieczenie

2. Realizacja i finansowanie przez gminę zadań z zakresu ochrony zabytków

Główny obowiązek dbania o stan zabytków, a tym samym ponoszenia nakładów na prace konserwatorskie, spoczywa na właścicielach i użytkownikach obiektów zabytkowych.

Obecnie nie są prowadzone prace konserwatorskie przy obiektach zabytkowych, będących własnością gminną. Gmina dofinansowuje prace przy zabytkach, szczególnie przy zabytkowych świątyniach.

Nie przewiduje się wprowadzenia do budżetu Gminy konkretnych zadań z zakresu ochrony zabytków.

Przewiduje się natomiast dofinansowanie prac remontowych i konserwatorskich przy zabytkowych świątyniach. Dofinansowanie zostanie udzielone na wniosek właścicieli w trybie uchwały Rady Gminy.

W latach 1999-2006 z budżetu gminy dofinansowane zostały prace remontowe przy zabytkach architektury sakralnej w kwocie 113 200 zł [załącznik nr 1].

Kwestie dofinansowania prac przy obiektach zabytkowych reguluje „Rozporządzenie Ministra Kultury z dnia 6 czerwca 2005 r. w sprawie udzielania dotacji celowej na prace konserwatorskie, restauratorskie i roboty budowlane przy zabytku wpisanym do rejestru zabytków”. (Dz. U. z 2005 r. Nr 112, poz. 940).

Istnieje możliwość dofinansowania zadań z zakresu ochrony zabytków m.in. z budżetu Państwa. Wsparcie finansowe pochodzi ze środków:

- Ministerstwa Kultury;
- Wojewody Dolnośląskiego, będących w dyspozycji Dolnośląskiego Wojewódzkiego Konserwatora Zabytków;
- Budżetu województwa dolnośląskiego i jednostek samorządu terytorialnego;

- Funduszu Kościelnego (dla prac przy obiektach sakralnych, nieobejmujących konserwacji ruchomego wyposażenia kościołów);
- Narodowego Funduszu Ochrony Środowiska i Gospodarki Wodnej (dla zabytkowych założeń zielonych).

Istnieje możliwość, na drodze podjęcia stosownej uchwały przez Radę Gminy Legnickie Pole, udzielenia dotacji na prace remontowe i konserwatorskie i roboty budowlane przy obiektach wpisanych do rejestru zabytków. Dotacje mogą być udzielane osobom posiadającym tytuł prawny do zabytku znajdującego się na terenie Gminy, które wykażą się poniesieniem wkładu własnego na wykonanie prac.

Pierwszeństwo w ubieganiu się o dotacje powinny mieć właściciele takich obiektów zabytkowych, które pozostają w złym stanie technicznym, a posiadają największe wartości historyczne i artystyczne oraz o mają szczególne znaczenie dla Gminy.

Pozyskiwanie środków finansowych na zadania inwestycyjne jest również możliwe ze źródeł zewnętrznych. Możliwość współfinansowania działań obejmujących zarówno podnoszenie poziomu wiedzy w zakresie kultury i historii, jak również zachowanie oraz ochronę dziedzictwa kulturowego o znaczeniu europejskim, istnieje ze środków finansowych Unii Europejskiej:

- poprzez fundusze strukturalne utworzone dla wyrównywania poziomu rozwoju regionów w zjednoczonej Europie, z uwagi na uznanie kultury za jeden z czynników rozwojowych regionów,
- w ramach programów wspólnotowych adresowanych bezpośrednio do sektora kultury (Kultura 2000).

Dla inicjatyw pozarządowych istnieje możliwość wsparcia ze strony fundacji europejskich i zagranicznych.

3. Działania związane z ochroną zabytków, których właścicielem jest gmina.

Wśród obiektów wpisanych do rejestru zabytków znajdują się budowle, parki, aleje

i tereny cmentarzy, których gospodarzem jest samorząd gminny. Obowiązek dbania o ich stan, a tym samym ponoszenia nakładów na prace rewaloryzacyjne i konserwatorskie, spoczywa na władzach samorządowych.

Planowane działania:

1. Okresowe przeglądy zabezpieczeń obiektów zabytkowych zgodnie z „Gminnym programem ochrony zabytków Gminy Legnickie Pole na wypadek konfliktu zbrojnego i sytuacji kryzysowych”.
2. Podjęcie działań w celu znalezienia użytkowników dla zdegradowanych obiektów zabytkowych na terenie gminy: przygotowanie udostępnionej m.in. na oficjalnej stronie internetowej gminy oferty inwestycyjnej:
 - kompleksowe i wariantowe określenia proponowanych funkcji użytkowych dla obiektów zabytkowych (zwłaszcza będących w gestii samorządu) jako ofert inwestycyjnych.
3. Prowadzenie bieżących prac pielęgnacyjnych, porządkowych i zabezpieczających na terenie gminnych cmentarzy oraz przy alejach.

4. Przygotowanie oferty prac sezonowych dla bezrobotnych mieszkańców Gminy przy bieżących pracach pielęgnacyjnych, porządkowych i zabezpieczających prowadzonych na terenie zabytkowych alei, cmentarzy, założeń zielonych będących własnością gminną.
5. Przeprowadzenie prac rewaloryzacyjnych polegających na uzupełnieniu alei lipowej w Legnickim Polu.
6. W gospodarce nieruchomościami przyjęcie zasady nierozdrabniania własności zespołów zabytkowych, np. zespołów pałacowo-parkowych czy samych parków.

4. Działania związane z ochroną zabytków leżących na terenie gminy Legnickie Pole

Planowane działania:

1. Wspieranie i pomoc w przygotowaniu właścicieli i dysponentów obiektów zabytkowych do absorpcji programowych funduszy Wspólnoty Europejskiej. Przygotowanie aktualnych informacji o możliwościach starania się o środki pozabudżetowe na dofinansowanie prac konserwatorskich przy obiektach zabytkowych.
2. Aktualizacja ewidencji gminnej po dwóch latach obowiązywania Programu, polegająca na wykreśleniu z ewidencji obiektów nieistniejących oraz gruntownie przebudowanych (zmiana bryły budynku, układu i wielkości otworów okiennych, skucie wystrój elewacji etc.).
Należy również zwrócić uwagę na poprawność zapisów dotyczących stanowisk archeologicznych, uznając ich opisy zawarte w Studium za wersję oficjalną i zgodną ze stanem faktycznym.

5. Działania informacyjne, popularyzacyjne i edukacyjne związane z promocją zabytków gminy i walorów krajobrazu kulturowego

Planowane działania:

1. Udostępnienie, a następnie aktualizacja gminnej ewidencji zabytków na oficjalnej stronie internetowej Urzędu Gminy.
2. Wspieranie wydawnictw obejmujących zagadnienia związane z historią gminy oraz ochroną dóbr kultury.
3. Dofinansowanie szkolnych konkursów wiedzy o zabytkach gminy oraz wycieczek szkolnych, których celem jest poznawanie zabytków Gminy.
4. Zamieszczenie na oficjalnej stronie internetowej Urzędu Gminy informacji dotyczących historii poszczególnych miejscowości.
5. Wspieranie szkół z terenu Gminy w podejmowanych działaniach, mających na celu uwrażliwienie uczniów w zakresie świadomości dziedzictwa kul-

turowego: szacunek dla zabytków, znalezisk archeologicznych etc.

6. Uczestnictwo Urzędu Gminy oraz właścicieli zabytków z terenu Gminy w obchodach Europejskich Dni Dziedzictwa.
7. Wspieranie działań na rzecz konserwacji, restauracji zabytków nieruchomych i ruchomych zlokalizowanych na terenie Gminy Legnickie Pole.

6. Ochrona krajobrazu kulturowego

Planowane działania w zakresie planowania przestrzennego oraz gospodarce nieruchomościami:

1. Niedopuszczanie do wyłączenia poza granice administracyjne Gminy fragmentów historycznie wykształconych siedlisk.
2. Zapobieganie rozproszaniu osadnictwa i ochrona historycznie ukształtowanych układów osadniczych wraz z koloniami.
3. Wyznaczanie w planach miejscowych nowych terenów pod zabudowę mieszkaniową z zachowaniem i pełną ochroną historycznych siedlisk.
4. Wypełnianie zabudową wolnych działek budowlanych w obszarze historycznych siedlisk.
5. Ochrona historycznie ukształtowanego układu przestrzennego miejscowości i relacji pomiędzy zespołami zabytkowej zabudowy.
6. Niedopuszczanie do rozdrabniania własności historycznej.
7. Utrzymanie cech budownictwa regionalnego w nowo projektowanej architekturze.
8. Interwencja władz gminy przy rażących naruszeniach prawa budowlanego (zwłaszcza w zakresie samowoli budowlanych na obszarach objętych ochroną konserwatorską oraz przy obiektach zabytkowych oraz ujętych w ewidencji gminnej (zwłaszcza jeśli chodzi o rozbudowy i przebudowy zmieniające bryłę budynków).
9. Przeciwdziałanie niszczeniu stanowisk archeologicznych – przestrzeganie konieczności wymagania przy wydawaniu zezwoleń na budowę opinii bądź zezwoleń WKZ.
10. Podejmowanie działań mających na celu ochronę, zachowanie i rewaloryzację stanowisk archeologicznych o własnej formie krajobrazowej (grodziska, kurhany, pozostałości siedzib i urządzeń obronnych).
11. Wypracowanie standardów zagospodarowania i estetyki zabytkowych przestrzeni publicznych.
12. W ocenie aktualności „Miejscowego planu zagospodarowania przestrzennego Gminy Legnickie Pole”, przedstawianej przez Wójta Radzie Gminy po pięciu latach od uchwalenia, należy uwzględnić dodatkowe formy ochrony dziedzictwa kulturowego, które nie znalazły się w obowiązującym planie miejscowym.

Załącznik 1. Zestawienie przydziału środków finansowych z działu budżetu Gminy "ochrona zabytków" na remonty kościołów zabytkowych w latach 1999-2006

Źródło: Urząd Gminy Legnickie Pole

MIEJSCOWOŚĆ	OBIEKT	1999-2006
GNIEWOMIERZ	Kościół filialny w Gniewomierzu	4 500
KŁĘBANOWICE	Kościół filialny w Kłębanowicach	16 000
KOSKOWICE	Kościół parafialny w Koskowicach	8 000
LEGNICKIE POLE	Kościół parafialny w Legnickim Polu	35 300
TACZALIN	Kościół filialny w Taczalinie	18 500
MIKOŁAJOWICE	Kościół filialny w Mikołajowicach	7 000
NOWA WIEŚ LEGNICKA	Kościół filialny w Nowej Wsi Legnickiej	13 400
RACZKOWA	Krzyż przydrożny	1 500
CZARNKÓW	Krzyż przydrożny	2 500
KOISZKÓW	Krzyż przydrożny	1 000
LUBIEŃ	Krzyż przydrożny	1 000
BARTOSZÓW	Kościół parafialny NSPJ w Legnicy	4 500
RAZEM		113 200

LATA	1999	2000	2001	2002	2003	2004	2005	2006
ŚRODKI	10 000	14 200	11 000	20 000	15 000	13 000	10 000	20 000

Załącznik 2. Gminna ewidencja zabytków – Gmina Legnickie Pole

Lp.	Miejscowość	Gmina	Obiekt	Adres	Datowanie
1.	Bartoszów	Legnickie Pole	Gospoda, ob. dom mieszkalny		
2.	Bartoszów	Legnickie Pole	Zagroda: a) dom mieszkalny	Nr 2	ok. 1880r.
3.	Bartoszów	Legnickie Pole	Zagroda: a) dom mieszkalny; b) obora I; c) obora II; d) stodoła; e) mur z bramą i furta;	Nr 3	ok. 1850 - 1860r., 2 poł. XIX 1857r. 1861r. 1858r. 1861r.
4.	Bartoszów	Legnickie Pole	Zagroda: a) dom mieszkalny; b) ogrodzenie zagrody;	Nr 5	ok. 1850 - 1860r. ok. 1860 - 1870r.
5.	Bartoszów	Legnickie Pole	Zagroda: a) dom mieszkalny; b) ogrodzenie zagrody z bramą	Nr 6	I ćw. XX 2 poł. XIX
6.	Bartoszów	Legnickie Pole	Zagroda: a) dom mieszkalny;	Nr 7	k. XIX
7.	Bartoszów	Legnickie Pole	Zagroda: a) dom mieszkalny;	Nr 8	2 poł. XIX
8.	Bartoszów	Legnickie Pole	Dom mieszkalny	Nr 12	pocz. XX
9.	Bartoszów	Legnickie Pole	Zagroda: a) dom mieszkalny;	Nr 40	2 poł. XIX
10.	Bartoszów	Legnickie Pole	Zagroda: a) stodoła;	Nr 50	ok. 1890 - 1900r.
11.	Bartoszów	Legnickie Pole	Zagroda: a) dom mieszkalny; b) obora; c) stajnia; d) stodoła;	Nr 54	ok. 1850 - 1860r. 4 ćw. XIX 4 ćw. XIX ok. 1890 - 1900r.
12.	Bartoszów	Legnickie Pole	Zagroda: a) dom mieszkalny; b) budynek gospodarczy ze spichlerzem	Nr 55	1 ćw. XX k. XIX
13.	Bartoszów	Legnickie Pole	Stacja transformatorowa		ok. 1915r.
14.	Biskupice	Legnickie Pole	Budynek mieszkalno - gospodarczy	Nr 4	poł. XIX
15.	Biskupice	Legnickie Pole	Zagroda: a) budynek gospodarczy I (wozownia straży pożarnej); b) budynek gospodarczy II (bud. gosp. straży pożarnej);	Nr 14	k. XIX k. XIX
16.	Czarnków	Legnickie Pole	Zespół folwarczny: a) dwór, ob. dom mieszkalny b) oficyna dworska	Nr 9 Nr 10	XVI (?), 2 poł. XVIII, 2 poł. XX 1 poł. XIX (?), ok. 1850 -

					1870r.
17.	Czarnków	Legnickie Pole	Budynek gospodarczy	Przy domu nr 15	2 poł. XIX
18.	Czarnków	Legnickie Pole	Dom mieszkalny	Nr 17	ok. 1850 - 70r.
19.	Gniewomierz	Legnickie Pole	Dom parafialny, ob. dom mieszkalny	Nr 33	ok. 1850r., 2 poł. XX
20.	Gniewomierz	Legnickie Pole	Zespół dworski i folwark: a\ pałac, ob. dom mieszkalny; b\ folwark, ob. nie użytkowany za wyjątkiem oficyny I; c\ oficyna mieszkalna d\ stodoła z częścią mieszkalną e\ obora I; f\ obora II; g\ obora III z częścią mieszkalno - gospodarczą (oficyna I) h\ obora IV; i\ budynek magazynowy (spichlerz?)	Nr 49 (naprzeciw kościoła) (przy oficynie II)	XVI?, XVIII?, 2 poł. XIX, l. 60-te XX 3 ćw. XIX 4 ćw. XIX 2 poł. XIX 4 ćw. XIX 2 poł. XIX, 2 poł. XX 4 ćw. XIX pocz. XX
21.	Gniewomierz	Legnickie Pole	Dom mieszkalny	Nr 2	ok. poł. XIX
22.	Gniewomierz	Legnickie Pole	Zagroda: a\ stajnia z płaskorzeźbą konia	Nr 10	ok. 1850- 1860r., k. XIX
23.	Gniewomierz	Legnickie Pole	Zagroda: a\ dom mieszkalny; b\ obora; c\ stodoła;	Nr 17	4 ćw. XIX 3 ćw. XIX, k. XIX 4 ćw. XIX
24.	Gniewomierz	Legnickie Pole	Zagroda: a\ dom mieszkalny	Nr 18-19	3 ćw. XIX, XX
25.	Gniewomierz	Legnickie Pole	Zagroda: a\ budynek mieszkalno - gospodarczy; b\ budynek mieszkalno - gospodarczy; c\ wozownia; d\ stodoła;	Nr 22-23 Nr 22 Nr 23 Nr 22-23	pocz. XX pocz. XX k. XIX k. XIX
26.	Gniewomierz	Legnickie Pole	Zagroda: a\ dom mieszkalny	Nr 24	4 ćw. XIX, ok. 2000
27.	Gniewomierz	Legnickie Pole	Zagroda: a\ dom mieszkalny	Nr 28	1852r., k. XIX, 2 poł. XX
28.	Gniewomierz	Legnickie Pole	Zagroda: a\ dom mieszkalno - gospodarczy; b\ budynek gospodarczy;	Nr 35	ok. 1850- 1860r., 2 poł. XX ok. 1850- 1860r., k. XIX
29.	Gniewomierz	Legnickie Pole	Szkoła, ob. dom mieszkalny	Nr 38	2 poł. XIX, 2 poł. XX
30.	Gniewomierz	Legnickie Pole	Zagroda: a\ dom mieszkalny	Nr 53	pocz. XX
31.	Gniewomierz	Legnickie Pole	Zagroda: a\ obora; b\ stajnia i kuźnia	Nr 65	2 poł. XIX 2 poł. XIX
32.	Gniewomierz	Legnickie Pole	Zagroda:	Nr 67	

			a\ dom mieszkalny		k. XIX
33.	Gniewomierz	Legnickie Pole	Młyn	Nr 60	1 poł. XIX, 4 ćw. XIX
34.	Gniewomierz	Legnickie Pole	Cmentarz przykościelny		
35.	Kłębanowice	Legnickie Pole	Stacja duszpasterska, ob. dom mieszkalny	Nr 5	ok. 1880r.
36.	Kłębanowice	Legnickie Pole	Zagroda: a\ dom mieszkalny	Nr 1	ok. 1850-1860r.
37.	Kłębanowice	Legnickie Pole	Zagroda, d. sołectwo: a\ dom mieszkalny; b\ obora; c\ budynek gospodarczy; d\ stodoła; e\ brama zagrody;	Nr 7	4 ćw. XIX 27.III.1845r., k. XIX 2 poł. XIX pocz. XX
38.	Kłębanowice	Legnickie Pole	Zagroda: a\ dom mieszkalny; b\ obora; c\ stodoła; d\ dom mieszkalno - gospodarczy; e\ ogrodzenie i brama zagrody;	Nr 8 Nr 8 Nr 9	2 poł. XIX, 1911r., cz. przebud. 1985- 2004r. k. XIX k. XIX, pocz. XX 2 poł. XIX
39.	Kłębanowice	Legnickie Pole	Zagroda: a\ dom mieszkalny; b\ budynek gospodarczy; c\ brama zagrody;	Nr 10	poł. XIX, cz. przebud. 1985- 2004r. ok. 1850r. ok. 1850r.
40.	Kłębanowice	Legnickie Pole	Zagroda: a\ obora; b\ stodoła;	Nr 12	k. XIX k. XIX
41.	Kłębanowice	Legnickie Pole	Zagroda: a\ dom mieszkalno - gospodarczy; b\ budynek mieszkalno - gospodarczy (obora); c\ stajnia; d\ stodoła;	Nr 15	1806r., 2 poł. XIX, 2 poł. XX k. XIX 3 ćw. XIX, k. XIX poł. XIX
42.	Kłębanowice	Legnickie Pole	Dom mieszkalny	Nr 16	pocz. XX
43.	Kłębanowice	Legnickie Pole	Zagroda: a\ dom mieszkalny; b\ dom mieszkalno - gospodarczy; c\ budynek gospodarczy; d\ stodoła I; e\ brama zagrody;	Nr 17-18 Nr 17 Nr 18 Nr 17 Nr 17	pocz. XX 2 poł. XIX
44.	Kłębanowice	Legnickie Pole	Zagroda: a\ dom mieszkalny; b\ stodoła; c\ ogrodzenie i brama zagrody;	Nr 26	ok. 1850- 1870r., 1920r. 1896r.
45.	Kłębanowice	Legnickie Pole	Cmentarz przykościelny		
46.	Koisków	Legnickie Pole	Zespół folwarczny: a\ dom mieszkalno - gospodarczy; b\ stodoła;	Nr 12 Nr 12	ok. poł. XIX ok. 1850-

					1860?, k. XIX
47.	Koisków	Legnickie Pole	Młyn, ob. dom mieszkalny	Nr 10	ok. poł. XIX
48.	Koisków - Makolice	Legnickie Pole	Gospoda, ob. dom mieszkalny	Nr 8	2 poł./ XIX
49.	Koskowice	Legnickie Pole	Ewangelicki dom parafialny, ob. Biblioteka Publiczna	Nr 68	1840r., ok. 1990r.
50.	Koskowice	Legnickie Pole	Szkoła ewangelicka, ob. plebania	Nr 40	1 ćw. XX, ok. 2000r.
51.	Koskowice	Legnickie Pole	Zagroda: a\ budynek gospodarczy	Nr 4	ok. poł. XIX
52.	Koskowice	Legnickie Pole	Zagroda: a\ obora; b\ stodoła; c\ budynek gospodarczy przy domu; d\ brama zagrody	Nr 5	ok. poł. XIX 1909r. k. XIX k. XIX
53.	Koskowice	Legnickie Pole	Zagroda: a\ dom mieszkalny; b\ obora I; c\ obora II; d\ stodoła; e\ ogrodzenie i brama zagrody	Nr 9	3 ćw. XIX k. XIX 3 ćw. XIX ok. 1890- 1900r. k. XIX
54.	Koskowice	Legnickie Pole	Zagroda: a\ obora; b\ brama zagrody;	Nr 18	ok. poł. XIX, k. XIX k. XIX
55.	Koskowice	Legnickie Pole	Zagroda: a\ budynek gospodarczy; b\ brama zagrody;	Nr 23	k. XIX k. XIX
56.	Koskowice	Legnickie Pole	Zagroda: a\ obora; b\ stodoła;	Nr 25	k. XIX k. XIX
57.	Koskowice	Legnickie Pole	Zagroda: a\ budynek gospodarczy	Nr 27	k. XIX
58.	Koskowice	Legnickie Pole	Zagroda: a\ dom mieszkalny; b\ obora;	Nr 28	ok. 1870- 1880r., 2000r. ok. 1870- 1880r., k. XIX
59.	Koskowice	Legnickie Pole	Zagroda: a\ obora	Nr 34	k. XIX
60.	Koskowice	Legnickie Pole	Zespół mieszkalno - gospodarczy: a\ dom mieszkalny; b\ obora; c\ stodoła;	Bez numeru, na zachód od ob. plebanii nr 40	k. XIX k. XIX k. XIX
61.	Koskowice	Legnickie Pole	Zagroda: a\ dom mieszkalny	Nr 41	k. XIX
62.	Koskowice	Legnickie Pole	Zagroda: a\ dom mieszkalny; b\ obora; c\ obora; d\ brama zagrody;	Nr 43	3 ćw. XIX ok. poł. XIX k. XIX k. XIX
63.	Koskowice	Legnickie Pole	Zagroda: a\ budynek gospodarczy; b\ stodoła; c\ brama zagrody;	Nr 44	k. XIX ok. 1890- 1900r. k. XIX

64.	Koskowice	Legnickie Pole	Zagroda: a\ obora I; b\ obora II;	Nr 45	1857r. ok. 1850- 1860r.
65.	Koskowice	Legnickie Pole	Zagroda: a\ obora;	Nr 46	ok. poł. XIX
66.	Koskowice	Legnickie Pole	Zagroda: a\ dom mieszkalny I, nast. budeynek gospodarczy; b\ dom mieszkalny II; c\ obora; d\ stajnia; e\ stodoła; f\ ogrodzenie i brama zagrody	Nr 53	ok. 1740r.?, 1 poł. XIX, ok. 1879r. 1879r. ok. 1870- 1880r., k. XIX ok. 1870- 1880r., k. XIX 2 poł. XIX k. XIX
67.	Koskowice	Legnickie Pole	Cmentarz przykościelny		
68.	Księginice	Legnickie Pole	Szkoła ewangelicka, ob. budynek mieszkalny	Nr 6	pocz. XX
69.	Księginice	Legnickie Pole	Zagroda: a\ obora;	Nr 5	4 ćw. XIX
70.	Księginice	Legnickie Pole	Dom mieszkalno - gospodarczy	Nr 16	ok. poł. XIX
71.	Księginice	Legnickie Pole	Dom mieszkalny	Nr 27	ok. poł. XIX
72.	Księginice	Legnickie Pole	Zagroda: a\ budynek mieszkalno - gospodarczy	Nr 31	k. XIX
73.	Księginice	Legnickie Pole	Zagroda: a\ dom mieszkalny; b\ budynek gospodarczy I; c\ budynek gospodarczy II;	Nr 36	ok. 1820- 1840r., przebud. ok. 2000r. ok. 1820- 1840r. ok. 1820- 1840r.
74.	Legnickie Pole	Legnickie Pole	Ewangelicki dom parafialny, ob. plebania parafii p. w. Św. Jadwigi	Ul. Św. Jadwigi 1 (d. nr 10)	k. XIX
75.	Legnickie Pole	Legnickie Pole	Szkoła ewangelicka, ob. posterunek policji	Plac Henryka Pobożnego 4	2 poł. XIX
76.	Legnickie Pole	Legnickie Pole	Szkoła, ob. dom mieszkalny	Ul. Piastowska 17 (d. nr 43)	k. XIX, 2 poł. XX
77.	Legnickie Pole	Legnickie Pole	Zespół klasztoru benedyktynów, nast. szkoła kadetów (1810-1945r.), obóz jeniecki, od 1957r. Dom Pomocy Społ.: a\ pawilon ogrodowy; b\ koszary szkoły kadetów; c\ koszary szkoły kadetów; d\ dom komendanta szkoły kadetów, ob. budynek adm.; e\ szkoła, ob. budynek mieszkalno - leczniczy; f\ lazaret szkoły kadetów, ob. budynek mieszkalno - leczniczy;	Ul. Benedyktynów 4 i Ul. Św. Jadwigi 4 (pn.-wsch.) (pd.-wsch.)	ok. 1730-40r. 1838-41r., 1894-98r., 1920r. 1838-41r., 1894-98r., 1920r. ok. 1840r., spalony-pocz. l. 60, nast.

				69)	
91.	Legnickie Pole	Legnickie Pole	Dom mieszkalny, ob. lecznica dla zwierząt	Ul. Henryka Pobożnego 3 (d. nr 70)	k. XIX
92.	Legnickie Pole	Legnickie Pole	Zespół mieszkalno - gospodarczy: a\ dom mieszkalny; b\ obora; c\ stodoła;	Ul. Piastowska 10 (d. nr 59)	2 poł., 1985-2004r. k. XIX 1894r.
93.	Legnickie Pole	Legnickie Pole	Budynek użyteczności publicznej, ob. dom mieszkalny	Ul. Piastowska 13 (d. nr 42)	ok. 1860-1880r.
94.	Legnickie Pole	Legnickie Pole	Dom mieszkalny	Ul. Piastowska 18 (d. nr 55)	2 poł. XIX, XX
95.	Legnickie Pole	Legnickie Pole	Dom mieszkalny	Ul. Piastowska 26	k. XIX, XX
96.	Legnickie Pole	Legnickie Pole	Kamienny obelisk upamiętniający poległych na wojnie prusko - austriackiej	Róg ul. Janczarskiej i Tatarskiej	
97.	Legnickie Pole	Legnickie Pole	Cmentarz parafialny		
98.	Legnickie Pole	Legnickie Pole	Cmentarz przykościelny	Obok Muzeum	
99.	Lubień	Legnickie Pole	Folwark: a\ oficyna dworska; b\ obora I; c\ obora II; d\ spichlerz; e\ stodoła I; f\ stodoła II; g\ stodoła III;	Nr 3	ok. 1850-1875r. 3 ćw. XIX XVIII?, 3 ćw. XIX, k. XIX k. XIX poł. XIX XVIII? XVIII?
100.	Lubień	Legnickie Pole	Zagroda: a\ dom mieszkalny	Nr 8	ok. 1870-1880r.
101.	Lubień	Legnickie Pole	Zagroda: a\ dom mieszkalny; b\ dom wyburzony	Nr 12-13	ok. poł. XIX ok. 1850-1870r.
102.	Lubień	Legnickie Pole	Zagroda: a\ dom mieszkalny	Nr 17	2 poł. XIX
103.	Lubień	Legnickie Pole	Zagroda: a\ dom mieszkalny	Nr 26	3 ćw. XIX
104.	Lubień	Legnickie Pole	Zagroda: a\ dom mieszkalny; b\ brama zagrody	Nr 27	ok. 1850-1870r. 3 ćw. XIX
105.	Lubień	Legnickie Pole	Remiza straży pożarnej	Naprzeciw nr 8	ok. poł. XIX
106.	Mikołajowice	Legnickie Pole	Cmentarz przykościelny, wraz z murem granicznym		XV-XIX
107.	Mikołajowice	Legnickie Pole	Dom parafialny, ob. szkoła	Nr 44	ok. 1880-1900r.
108.	Mikołajowice	Legnickie Pole	Budynek gospodarczy, ob. sala gimnastyczna		ok. 1880-1900r.
109.	Mikołajowice	Legnickie Pole	Szkoła ewangelicka, ob. budynek mieszkalny	Nr 19	4 ćw. XIX
110.	Mikołajowice	Legnickie Pole	Zagroda: a\ dom mieszkalny; b\ obora;	Nr 2	1820-1840r., 2 poł. XIX, 2 poł. XX

					ok. poł. XIX
111.	Mikołajowice	Legnickie Pole	Zagroda: a\ dom mieszkalny; b\ obora I; c\ obora II; d\ stodoła; e\ ogrodzenie wraz z bramami;	Nr 3	2 poł. XIX, 2 poł. XX ok. 1820- 1840r., 3 ćw. XIX ok. 1840r., k. XIX ok. poł. XIX k. XIX
112.	Mikołajowice	Legnickie Pole	Zagroda: a\ dom mieszkalny; b\ obora; c\ stodoła;	Nr 5	ok. 1820- 1840r., 2 poł. XIX, 2 poł. XX ok. poł. XIX ok. poł. XIX
113.	Mikołajowice	Legnickie Pole	Zagroda (d. sołectwo): a\ budynek mieszkalno - gospodarczy I (w ruinie); b\ budynek mieszkalno - gospodarczy II (z bramą);	Nr 7	1773r., k. XIX 2 poł. XIX
114.	Mikołajowice	Legnickie Pole	Zagroda: a\ dom mieszkalny;	Nr 11	2 poł. XIX, 1 ćw. XX
115.	Mikołajowice	Legnickie Pole	Zagroda: a\ dom mieszkalny; b\ stodoła;	Nr 12	1826r., 2 poł. XIX, 2 poł. XX k. XIX
116.	Mikołajowice	Legnickie Pole	Zagroda: a\ dom mieszkalny;	Nr 17	1 poł. XIX
117.	Mikołajowice	Legnickie Pole	Zagroda: a\ dom mieszkalny;	Nr 18	2 poł. XIX
118.	Mikołajowice	Legnickie Pole	Zagroda: a\ budynek mieszkalno - gospodarczy; b\ stodoła; c\ budynek mieszkalno - gospodarczy;	Nr 20-21 Nr 20 Nr 20 Nr 21	k. XIX, 2 poł. XX ok. poł. XIX ok. 1860r.
119.	Mikołajowice	Legnickie Pole	Zagroda: a\ dom mieszkalny; b\ obora I; c\ obora II; d\ stodoła; e\ brama zagrody	Nr 29	ok. 1860r. ok. 1850- 1860r. 1857r., k. XIX k. XIX k. XIX
120.	Mikołajowice	Legnickie Pole	Zagroda: a\ budynek mieszkalno - gospodarczy; b\ dom mieszkalny; c\ obora I; d\ obora II; e\ ogrodzenie i bramy zagrody	Nr 49-50 Nr 49 Nr 50 Nr 50 Nr 50	ok. 1850- 1860r., k. XIX ok. 1821- 1840r., 2 poł. XIX, 2 poł. XX k. XIX k. XIX k. XIX
121.	Mikołajowice	Legnickie Pole	Zagroda:	Nr 51	

			a\ dom mieszkalny; b\ obora I; c\ obora II; d\ stodoła; e\ brama zagrody;		4 ćw. XIX, 2 poł. XX ok. 1850- 1860r. ok. 1850- 1860r. 4 ćw. XIX k. XIX
122.	Mikołajowice	Legnickie Pole	Zagroda: a\ dom mieszkalny; b\ stodoła; c\ murowane ogrodzenie posesji wraz z bramą	Nr 53	ok. poł. XIX 4 ćw. XIX 2 poł. XIX
123.	Mikołajowice	Legnickie Pole	Zagroda: a\ dom mieszkalny; b\ obora; c\ stajnia; d\ stodoła	Nr 54	2 poł. XIX 1 poł. XIX 1 poł. XIX 4 ćw. XIX
124.	Mikołajowice	Legnickie Pole	Zagroda: a\ dom mieszkalny;	Nr 60	1830r., 2000r.
125.	Nowa wieś legnicka	Legnickie Pole	Zagroda: a\ dom mieszkalny; b\ obora;	Nr 2	k. XIX k. XIX
126.	Nowa wieś legnicka	Legnickie Pole	Zagroda: a\ dom mieszkalny, ob. nie użytkowany	Nr 3	ok. poł. XIX
127.	Nowa wieś legnicka	Legnickie Pole	Zagroda: a\ dom mieszkalny;	Nr 4	k. XIX
128.	Nowa wieś legnicka	Legnickie Pole	Zagroda: a\ budynek mieszkalno - gospodarczy;	Nr 9	2 poł. XIX
129.	Nowa wieś legnicka	Legnickie Pole	Zagroda: a\ dom mieszkalny;	Nr 10	ok. 1860- 1880r.
130.	Nowa wieś legnicka	Legnickie Pole	Zagroda: a\ dom mieszkalny; b\ stodoła	Nr 49	ok. 1850- 1870r. k. XIX, ok. 2000r.
131.	Nowa wieś legnicka	Legnickie Pole	Zagroda: a\ dom mieszkalny;	Nr 58	ok. 1880r.
132.	Nowa wieś legnicka	Legnickie Pole	Cmentarz przykościelny		
133.	Ogonowice	Legnickie Pole	Zagroda: a\ dom mieszkalny; b\ ogrodzenia zagrody;	Nr 1-2 Nr 1	ok. poł. XIX, k. XIX, 2 poł. XX
134.	Ogonowice	Legnickie Pole	Zagroda: a\ dom mieszkalny; b\ obora; c\ wozownia; d\ stodoła; e\ ogrodzenie i brama;	Nr 3	1882r. k. XIX k. XIX k. XIX k. XIX
135.	Ogonowice	Legnickie Pole	Zagroda: a\ dom mieszkalny; b\ stodoła; c\ ogrodzenie zagrody;	Nr 5	ok. 1890- 1900r. ok. 1850- 1870r.

					k. XIX
136.	Ogonowice	Legnickie Pole	Zagroda: a\ dom mieszkalny; b\ pawilon ogrodowy, ob. kurnik c\ ogrodzenie zagrody;	Nr 7	2 poł. XIX ok. 1850- 1870r. k. XIX
137.	Ogonowice	Legnickie Pole	Budynek mieszkalno - gospodarczy	Nr 12	2 poł. XIX
138.	Ogonowice	Legnickie Pole	Zagroda: a\ dom mieszkalny; b\ oficyna mieszkalna	Nr 14-15 Nr 14 Nr 15	pocz. XX pocz. XX
139.	Ogonowice	Legnickie Pole	Zagroda: a\ dom mieszkalny; b\ obora; c\ stodoła; d\ ogrodzenie i brama zagrody;	Nr 19	ok. 1860- 1880r. 2 poł. XIX 2 poł. XIX k. XIX
140.	Ogonowice	Legnickie Pole	Zagroda: a\ dom mieszkalny; b\ budynek mieszkalno - gospodarczy; c\ stajnia; d\ obora; e\ stodoła f\ ogrodzenie i brama zagrody;	Nr 22-24 Nr 24	ok. 1900r. 3 ćw. XIX 3 ćw. XIX 3 ćw. XIX, pocz. XX ok. 1850- 1860r. k. XIX
141.	Ogonowice	Legnickie Pole	Zagroda: a\ dom mieszkalny; b\ obora, ob. budynek mieszkalno - gospodarczy; c\ wozownia; d\ stodoła; e\ brama zagrody;	Nr 30-31 Nr 30 Nr 31	1807r., 2 poł. XIX, 1975r. 3 ćw. XIX, k. XIX k. XIX k. XIX 1884r.
142.	Raczkowa	Legnickie Pole	Dwór, ob. budynek mieszkalny	Nr 1	poł. XVII, k. XVIII, XIX, XX
143.	Raczkowa	Legnickie Pole	Szkoła ewangelicka, ob. dom mieszkalny	Nr 46	k. XIX
144.	Raczkowa	Legnickie Pole	Zagroda: a\ budynek mieszkalny, bramny; b\ budynek mieszkalno - gospodarczy; c\ obora; d\ stodoła;	Nr 32	2 poł. XIX ok. poł. XIX ok. poł. XIX ok. poł. XIX, k. XIX
145.	Taczalin	Legnickie Pole	Zagroda: a\ dom mieszkalny	Nr 2	1 ćw. XX
146.	Taczalin	Legnickie Pole	Zagroda: a\ dom mieszkalny	Nr 12	2 poł. XIX
147.	Taczalin	Legnickie Pole	Zagroda: a\ dom mieszkalny; b\ dom mieszkalny;	Nr 14-15 Nr 14 Nr 15	2 poł. XIX 4 ćw. XIX
148.	Taczalin	Legnickie Pole	Zagroda:	Nr 19	

			a\ dom mieszkalny; b\ obora; c\ stajnia; d\ ogrodzenie i brama zagrody;		1794r., poł. XIX, k. XIX k. XIX ok. poł. XIX, k. XIX k. XIX
149.	Taczalin	Legnickie Pole	Dom mieszkalny	Nr 21	ok. 1920r.
150.	Taczalin	Legnickie Pole	Zagroda: a\ dom mieszkalny; b\ ogrodzenie i brama zagrody;	Nr 22	1 ćw. XIX, 3 ćw. XIX k. XIX
151.	Taczalin	Legnickie Pole	Zagroda: a\ budynek gospodarczy;	Nr 32	k. XIX
152.	Taczalin	Legnickie Pole	Zagroda: a\ budynek mieszkalno - gospodarczy z bramą przelotową;	Nr 38	1 poł. XIX
153.	Taczalin	Legnickie Pole	Zagroda: a\ dom mieszkalny; b\ obora I; c\ obora II; d\ brama zagrody;	Nr 49	ok. 1823- 1840r., ok. 2000r. ok. 1823- 1840r., k. XIX ok. 1823- 1840r., k. XIX k. XIX
154.	Taczalin	Legnickie Pole	Zagroda: a\ dom mieszkalny; b\ obora I; c\ stajnia; d\ brama zagrody;	Nr 59	ok. 1870r. k. XIX k. XIX k. XIX
155.	Taczalin	Legnickie Pole	Cmentarz przykościelny		

Załącznik 3. Wykaz zabytków ruchomych wpisanych do rejestru zabytków.

Miejscowość	Obiekt	Datowanie	Numer rejestru	Data wpisu	Właściciel
Legnickie Pole	Malowidło ściennie w kościele parafialnym pw. Św. Jadwigi	Barok – 1733 r.	648/40/1	19-08-1970	Parafia Rzymskokatolicka w Legnickim Polu
Legnickie Pole	Ambona w kościele parafialnym pw. Św. Jadwigi	Barok – 1766 r.	649/41	25-08-1970	Parafia Rzymskokatolicka w Legnickim Polu
Legnickie Pole	2 trony w kościele parafialnym pw. Św. Jadwigi	Barok – XVIII	650/42/1-2	24-08-1970	Parafia Rzymskokatolicka w Legnickim Polu
Legnickie Pole	2 chrzcielnice w kościele parafialnym pw. Św. Jadwigi	Barok – XVIII	767/43/1-2	25-08-1970	Parafia Rzymskokatolicka w Legnickim Polu
Legnickie Pole	5 ołtarzy w kościele parafialnym pw. Św. Jadwigi	Barok – XVIII	651/44/1-5	24-09-1970	Parafia Rzymskokatolicka w Legnickim Polu
Legnickie Pole	Świeczniki w kościele parafialnym pw. Św. Jadwigi	Barok – XVIII	768/46/1-6	25-08-1970	Parafia Rzymskokatolicka w Legnickim Polu
Legnickie Pole	Lampka, krucyfiks, kociołek w kościele parafialnym pw. Św. Jadwigi	Barok – XVIII	769/47/1-3	26-08-1970	Parafia Rzymskokatolicka w Legnickim Polu
Legnickie Pole	Balaski w kościele parafialnym pw. Św. Jadwigi	Barok – XVIII	653/48	27-08-1970	Parafia Rzymskokatolicka w Legnickim Polu
Legnickie Pole	Prospekt organowy w kościele parafialnym pw. Św. Jadwigi	Barok – 1731 r.	654/49	27-08-1970	Parafia Rzymskokatolicka w Legnickim Polu
Legnickie Pole	Stalle i ławki w kościele parafialnym pw. Św. Jadwigi	Barok – XVIII	655/51/1-2	26-08-1970	Parafia Rzymskokatolicka w Legnickim Polu
Legnickie Pole	2 nagrobki i epitafium w kościele parafialnym pw. Św. Jadwigi	Renesans – XVII	770/52/1-3	12-08-1970	Parafia Rzymskokatolicka w Legnickim Polu
Legnickie Pole	2 figury w kościele parafialnym pw. Św. Jadwigi	Rokoko – 2p. XVIII	656/53/1-2	14-08-1970	Parafia Rzymskokatolicka w Legnickim Polu
Legnickie Pole	Dekoracja rzeźbiarska i portale w kościele parafialnym pw. Św. Jadwigi	Barok – 1728 – 1730	657/54	26-08-1970	Parafia Rzymskokatolicka w Legnickim Polu
Legnickie Pole	Szafa i drzwi w kościele parafialnym pw. Św. Jadwigi	Barok – XVIII	658/55/1-2	26-08-1970	Parafia Rzymskokatolicka w Legnickim Polu
Legnickie Pole	2 obrazy i miedzioryt w kościele parafialnym pw. Św. Jadwigi	Barok – XVIII	659/56/1-3	29-08-1970	Parafia Rzymskokatolicka w Legnickim Polu
Legnickie Pole	2 portale i obramienia okienne w klasztorze ob. DPS	Barok – XVIII	652/45/1-2	30-11-1970	Skarb Państwa
Legnickie Pole	Krata w Muzeum	Renesans – XVII	771/50/1	27-08-1970	Skarb Państwa

Stanowiska wpisane do rejestru zabytków

Adres	Gmina	Objekt	Datowanie	Nr rejestru	Data wpisu	Nr działki	Właściciel	Dokumentacja podstawowa
Bartoszów stan. 7	Legnickie Pole	Osada	XI – III w. p.n.e.	100/85649/Arch/ 72	27.12.1972		Kalinka Adolfina	AZP
Bartoszów stan. 11	Legnickie Pole	Osada	Okres wpływów rzymskich	99/85/647/Arch/ 72	27.12.1972		AWR SP Wrocław	AZP
Biskupice stan. 2	Legnickie Pole	Osada wielokulturowa	Ok. wpływów rzymskich i wczesne średniowiecze	101/85 650/Arch/72	27.12.1972		Krysiewicz Stanisław	AZP
Biskupice stan. 4	Legnickie Pole	Osada	Kultura łuzicka	103/85/ 652/Arch/72	27.12.1972	75	Brejan Jerzy	AZP
Biskupice stan. 7	Legnickie Pole	Osada	Kultura łuzicka	102/85/651/ Arch/72	27.12.1972	50	Laska Bronisław, Sobolewski Michał	AZP
Biskupice stan. 8	Legnickie Pole	Osada	Kultura łuzicka	105/85/654/Arc h/72	27.12.1972	83	Janisów Michał	AZP
Biskupice stan. 9	Legnickie Pole	Osada wielokulturowa	Kultura łuzicka i wczesne średniowiecze	104/85/653/Arc h/72	27.12.1972	31	Kosowska Teresa	AZP
Czarnków stan. 1	Legnickie Pole	Osada wielokulturowa		116/85/732/Arc h/72	21.06.1974	45	Maria Zygmunt	AZP
Czarnków stan. 2	Legnickie Pole	Osada	Wczesne średniowiecze	117/85/733/Arc h/74	21.06.1974	43	Marć Czesław	AZP
Czarnków stan. 5	Legnickie Pole	Grodzisko	Średniowiecze	22/85/102/Arch/ 68	11.02.1965		Ośrodek Rolny Lubień	AZP, sprawozdanie z badań – mgr Zbigniew Bagniewski
Gniewomierz stan. 1	Legnickie Pole	Osada wielokulturowa	Neolit, wczesne średniowiecze	96/85/621/Arch/ 72	27.12.1972		Tataruda Emilia, Fassa Teofil, Tataruda Kazimierz	AZP
Gniewomierz stan. 5	Legnickie Pole	Osada	Średniowiecze – XIII – XIV w.	98/85/646/Arch/ 72	27.12.1972		Kalczycka Anna	AZP
Koskowice stan. 1	Legnickie Pole	Osada	Kultura łuzicka i wczesne średniowiecze	108/85/720/Arc h/74	4.03.1974	62,66	Lipiak Czesław, Rachwański Bronisław	AZP
Koskowice	Legnickie	Grodzisko	XII w.	38/85/236/Arch	19.05.1966		Urząd Gminy Legnickie Pole	Karta stanowiska AZP

stan. 4 Legnickie Pole stan. 2	Pole Legnickie Pole	Szyby złotnicze	XII-XIV w.	129/85/790/Arc h/75	25.03.1975	201	Nadleśnictwo Legnica	Sprawozdanie z badań mgr Robert Rzeszewski – 1992; AZP
Legnickie Pole stan. 7	Legnickie Pole	Osada	Wczesne i późne średniowiecze	A-245/92	10.02.1992	47, 48, 49, 50, 51	Głogowski Adam i Krystyna, Sobańska Maria, Paszkowska Bronisława, Kłaczek Tadeusz i Maria, Leśniak Tadeusz, Harmider Krystyna	AZP
Lubień stan. 4	Legnickie Pole	Osada	Wczesne średniowiecze	118/85/734/Arc h/74	21.06.1974	78/2,77/3	Gnura Stanisław, Paczkowski Zbigniew	AZP
Lubień stan. 5	Legnickie Pole	Osada wielokulturowa	Kultura łuzyccka i wczesne średniowiecze	119/85/735/Arc h/74	21.06.1974	77/1,76/1	Paczkowski Zbigniew, Kuźma Władysław	AZP
Lubień stan. 6	Legnickie Pole	Osada wielokulturowa		120/85/736/Arc h/74	21.06.1974	81/4	Rejonowe Przedsiębiorstwo Droóg Publicznych w Legnicy	AZP
Lubień stan. 7	Legnickie Pole	Osada	Wczesne średniowiecze	121/85/737/Arc h/74	21.06.1974	9,10	Krynicki Stefan, Szkudlarek Jan	AZP
Mikołajowice stan. 8	Legnickie Pole	Osada	Kultura łuzyccka	72/85/416/Arch	7.06.1966		Wan Antoni, Włodarek Wncenty, Stopaj Jan	AZP
Ogonowice stan. 2	Legnickie Pole	Osada wielokulturowa		122/85/738/Arc h/74	21.06.1974		AWR SP Wrocław	AZP
Ogonowice stan. 5	Legnickie Pole	Osada wielokulturowa		123/85/739/Arc h/74	21.06.1974		Cypcar Stanisław	AZP
Ogonowice stan. 6	Legnickie Pole	Osada	Wczesne średniowiecze i średniowiecze	124/85/740/Arc h/74	21.06.1974		Wileczyński Władysław	AZP

Fakty osadnicze w gminie: Legnickie Pole

Nr obszaru	Nr stanowiska na obszarze	Nr stanowiska w miejscowości	funkcja	kultura	chronologia
Miejscowość BARTOSZÓW					
76-21	2	11	OSADA OSADA	ŁUŻYCKA	OWR
78-21	3	2	OSADA ŚLAD OSADNICTWA ŚLAD OSADNICTWA	ŁUŻYCKA	WCZESNE ŚREDNIOWIECZE PRADZIEJE
78-21	4	4	ŚLAD OSADNICTWA ŚLAD OSADNICTWA OSADA OSADA	PRZEWORSKA ŁUŻYCKA	WCZESNE ŚREDNIOWIECZE PRADZIEJE OWR PÓŻNY EP.BRAZU
78-21	14	8	ŚLAD OSADNICTWA		PÓŻNE ŚREDNIOWIECZE-ON XIV-XVI
78-21	15	3	ŚLAD OSADNICTWA OSADA	ŁUŻYCKA	PRADZIEJE EP.BRAZU
78-21	16	1	OSADA	ŁUŻYCKA	
78-21	17	5	ŚLAD OSADNICTWA OSADA ŚLAD OSADNICTWA OSADA OSADA?	ŁUŻYCKA	PRADZIEJE OWR EP.BRAZU-HALSZTAT NEOLIT
78-21	18	6	ŚLAD OSADNICTWA OSADA OSADA OSADA	PRZEWORSKA KPL?	PÓŻNE ŚREDNIOWIECZE WCZESNE ŚREDNIOWIECZE VII-IX PRADZIEJE OWR PÓŻNY NEOLIT
78-21	19	7	OSADA	ŁUŻYCKA	ŚREDNIOWIECZE PRADZIEJE OWR II-III HALSZTAT
78-20	27	9	OSADA	ŁUŻYCKA	OWR II-III
78-21	36	10	OSADA	ŁUŻYCKA	EP.BRAZU
78-21	87	12	ŚLAD OSADNICTWA		OWR
78-21	88	13	PUNKT OSADNICZY		PRADZIEJE
78-21	90	14	ŚLAD OSADNICTWA		PÓŻNE ŚREDNIOWIECZE-ON XV-XVII
78-21	92	15	ŚLAD OSADNICTWA		PRADZIEJE
78-21	93	16	PUNKT OSADNICZY	ŁUŻYCKA?	
78-21	94	17	ŚLAD OSADNICTWA		PRADZIEJE
			ŚLAD OSADNICTWA OSADA ŚLAD OSADNICTWA	PRZEWORSKA KPL?	WCZESNE ŚREDNIOWIECZE FAZA MŁODSZA WCZESNE ŚREDNIOWIECZE FAZA STARSZA PRADZIEJE LATEN PÓŻNY NEOLIT

Nr obszaru	Nr stanowiska na obszarze	Nr stanowiska w miejscowości	funkcja	kultura	chronologia
Miejscowość BISKUPICE					
79-21	25	6	OSADA OSADA OSADA	ŁUŻYCKA	WCZESNE ŚREDNIOWIECZE OWR
79-21	26	1	OSADA OSADA	ŁUŻYCKA	WCZESNE ŚREDNIOWIECZE HALSZTAT
79-21	28	13	OSADA ŚLAD OSADNICTWA	ŁUŻYCKA	EP.BRAZU V-HALSZTAT NEOLIT?
79-21	29	5	OSADA ŚLAD OSADNICTWA	ŁUŻYCKA	WCZESNE ŚREDNIOWIECZE HALSZTAT
79-21	30	3	OSADA OSADA	ŁUŻYCKA	PÓŻNE ŚREDNIOWIECZE HALSZTAT
79-21	31	2	OSADA OSADA		WCZESNE ŚREDNIOWIECZE OWR
79-21	32	9	ŚLAD OSADNICTWA OSADA	ŁUŻYCKA	WCZESNE ŚREDNIOWIECZE EP.BRAZU V-HALSZTAT
79-21	33	12	OSADA	ŁUŻYCKA	HALSZTAT
79-21	34	7	OSADA	ŁUŻYCKA	EP.BRAZU-HALSZTAT
79-21	35	4	OSADA	ŁUŻYCKA	EP.BRAZU-HALSZTAT
79-21	36	10	ŚLAD OSADNICTWA OSADA OSADA	PRZEWORSKA ŁUŻYCKA	PÓŻNE ŚREDNIOWIECZE OWR EP.BRAZU-HALSZTAT
79-21	39	11	OSADA		WCZESNE ŚREDNIOWIECZE
79-21	40	8	OSADA OSADA OSADA	ŁUŻYCKA	PÓŻNE ŚREDNIOWIECZE WCZESNE ŚREDNIOWIECZE EP.BRAZU-HALSZTAT
79-21	41	14	OSADA	ŁUŻYCKA	EP.BRAZU-HALSZTAT
79-21	174	15	ŚLAD OSADNICTWA		ŚREDNIOWIECZE
79-21	175	16	PUNKT OSADNICZY ŚLAD OSADNICTWA		ŚREDNIOWIECZE PRADZIEJE
79-21	176	17	ŚLAD OSADNICTWA	ŁUŻYCKA	
79-21	177	18	ŚLAD OSADNICTWA ŚLAD OSADNICTWA		ŚREDNIOWIECZE PRADZIEJE
79-21	178	19	OSADA		WCZESNE ŚREDNIOWIECZE
Miejscowość CZARNKÓW					
79-20	20	1	ŚLAD OSADNICTWA ŚLAD OSADNICTWA OSADA	PRZEWORSKA	PÓŻNE ŚREDNIOWIECZE PRADZIEJE OWR
79-20	25	2	ŚLAD OSADNICTWA ŚLAD OSADNICTWA		WCZESNE ŚREDNIOWIECZE IX-X PRADZIEJE
79-21	42	4	ŚLAD OSADNICTWA		PÓŻNE ŚREDNIOWIECZE

Nr obszaru	Nr stanowiska na obszarze	Nr stanowiska w miejscowości	funkcja	kultura	chronologia
79-21	46	8	OSADA	ŁUŻYCKA	EP.BRAZU-HALSZTAT
79-21	47	3	OSADA OSADA	ŁUŻYCKA	ŚREDNIOWIECZE XIII EP.BRAZU-HALSZTAT
79-21	53	5	GRODZISKO		WCZESNE ŚREDNIOWIECZE XI-XII
79-21	54	6	OSADA ŚLAD OSADNICTWA		WCZESNE ŚREDNIOWIECZE EP.KAMIENIA
79-21	55	2	OSADA		WCZESNE ŚREDNIOWIECZE
79-21	56	1	OSADA OSADA		PÓŻNE ŚREDNIOWIECZE WCZESNE ŚREDNIOWIECZE
79-20	74	3	ŚLAD OSADNICTWA	PRZEWORSKA	OWR PÓŻNY?
79-21	171	7	OSADA		WCZESNE ŚREDNIOWIECZE VII-IX
Miejscowość GNIEWOMIERZ					
78-21	1	6	OSADA ŚLAD OSADNICTWA OSADA OSADA	PRZEWORSKA	WCZESNE ŚREDNIOWIECZE PRADZIEJE OWR NEOLIT?
78-21	5	9	OSADA ŚLAD OSADNICTWA		WCZESNE ŚREDNIOWIECZE XII-XII PRADZIEJE
78-21	6	8	ŚLAD OSADNICTWA		PÓŻNE ŚREDNIOWIECZE-ON XIV-XVI
78-21	7	10	OSADA ŚLAD OSADNICTWA ŚLAD OSADNICTWA	ŁUŻYCKA	EP.BRAZU
78-21	8	11	OSADA OSADA OSADA		PÓŻNE ŚREDNIOWIECZE-ON XIV-XVI WCZESNE ŚREDNIOWIECZE FAZA STARSZA PRADZIEJE
78-21	9	1	ŚLAD OSADNICTWA OSADA ŚLAD OSADNICTWA OSADA MENTARZYSKO CIAŁOPALNE OSADA	PRZEWORSKA ŁUŻYCKA	PÓŻNE ŚREDNIOWIECZE WCZESNE ŚREDNIOWIECZE PRADZIEJE OWR EP.BRAZU-HALSZTAT NEOLIT
78-21	10	16	OSADA OSADA OSADA	ŁUŻYCKA KPL?	PÓŻNE ŚREDNIOWIECZE EP.BRAZU III-IV NEOLIT
78-21	11	14	ŚLAD OSADNICTWA ŚLAD OSADNICTWA OSADA OSADA ŚLAD OSADNICTWA	PRZEWORSKA ŁUŻYCKA	WCZESNE ŚREDNIOWIECZE PRADZIEJE OWR EP.BRAZU NEOLIT
78-21	12	2	OSADA OSADA	PRZEWORSKA	WCZESNE ŚREDNIOWIECZE OWR PÓŻNY

Nr obszaru	Nr stanowiska na obszarze	Nr stanowiska w miejscowości	funkcja	kultura	chronologia
78-21	13	7	CMENTARZYSKO ŚLAD OSADNICTWA	ŁUŻYCKA KPL?	EP.BRAZU-HALSZTAT NEOLIT
78-21	20	15	ŚLAD OSADNICTWA OSADA OSADA OSADA ŚLAD OSADNICTWA	PRZEWORSKA ŁUŻYCKA	PRADZIEJE OWL OWR EP.BRAZU NEOLIT?
78-21	21	5	ŚLAD OSADNICTWA OSADA ŚLAD OSADNICTWA OSADA	ŁUŻYCKA	PÓŻNE ŚREDNIOWIECZE-ON XIV-XVI WCZESNE ŚREDNIOWIECZE FAZA STARSZA NEOLIT?
78-21	33	3	ŚLAD OSADNICTWA		PÓŻNE ŚREDNIOWIECZE XIII-XIV WCZESNE ŚREDNIOWIECZE X-XI EP.BRAZU III-HALSZTAT
78-21	34	4	OSADA		EP.KAMIENIA
78-21	35	13	OSADA OSADA OSADA	ŁUŻYCKA	WCZESNE ŚREDNIOWIECZE OWR EP.BRAZU
78-21	74	12	PUNKT OSADNICZY		WCZESNE ŚREDNIOWIECZE FAZA MŁODSZA
78-21	75	17	ŚLAD OSADNICTWA		PRADZIEJE
78-21	77	18	OSADA?		PRADZIEJE
78-21	78	19	ŚLAD OSADNICTWA	PRZEWORSKA	OWR PÓŻNY
78-21	79	20	OSADA		PÓŻNE ŚREDNIOWIECZE-ON XIV-XVI
78-21	80	21	ŚLAD OSADNICTWA ŚLAD OSADNICTWA OSADA?	PRZEWORSKA	PÓŻNE ŚREDNIOWIECZE PRADZIEJE OWR PÓŻNY
78-21	89	22	OSADA?		PÓŻNE ŚREDNIOWIECZE-ON
78-21	91	23	ŚLAD OSADNICTWA		PÓŻNE ŚREDNIOWIECZE-ON XV-XVI
78-21	102	16	OSADA OSADA ŚLAD OSADNICTWA	ŁUŻYCKA	EP.BRAZU-HALSZTAT PÓŻNE ŚREDNIOWIECZE PRADZIEJE
Miejscowość KŁĘBANOWICE					
78-21	28	1	OSADA OSADA? OSADA	ŁUŻYCKA	WCZESNE ŚREDNIOWIECZE FAZA STARSZA PRADZIEJE EP.BRAZU
78-21	51	2	ŚLAD OSADNICTWA OSADA?	PRZEWORSKA	PRADZIEJE LATEN
78-21	52	3	ŚLAD OSADNICTWA ŚLAD OSADNICTWA		PÓŻNE ŚREDNIOWIECZE PRADZIEJE

Nr obszaru	Nr stanowiska na obszarze	Nr stanowiska w miejscowości	funkcja	kultura	chronologia
78-21	53	4	PUNKT OSADNICZY		PÓŻNE ŚREDNIOWIECZE-ON XIV-XVI
			ŚLAD OSADNICTWA		Wczesne Średniowiecze
			ŚLAD OSADNICTWA		PRADZIEJE
78-21	54	5	PUNKT OSADNICZY		PÓŻNE ŚREDNIOWIECZE
			ŚLAD OSADNICTWA		PRADZIEJE
78-21	55	6	PUNKT OSADNICZY		PÓŻNE ŚREDNIOWIECZE
			PUNKT OSADNICZY		PRADZIEJE
			ŚLAD OSADNICTWA	KPL	NEOLIT
78-21	56	7	ŚLAD OSADNICTWA		PÓŻNE ŚREDNIOWIECZE
			OSADA?		PRADZIEJE
78-21	57	8	PUNKT OSADNICZY		PÓŻNE ŚREDNIOWIECZE-ON XIV-XVI
			ŚLAD OSADNICTWA		PRADZIEJE
78-21	58	9	PUNKT OSADNICZY		PRADZIEJE
			PUNKT OSADNICZY		OWR
78-21	59	10	PUNKT OSADNICZY		PRADZIEJE
			ŚLAD OSADNICTWA		NEOLIT
78-21	62	11	ŚLAD OSADNICTWA		PRADZIEJE
			OSADA	ŁUŻYCKA	
78-21	63	12	ŚLAD OSADNICTWA		PÓŻNE ŚREDNIOWIECZE
			PUNKT OSADNICZY		PRADZIEJE
78-21	64	13	ŚLAD OSADNICTWA		Wczesne Średniowiecze faza młodsza
			OSADA		PRADZIEJE
			OSADA	ŁUŻYCKA	EP.BRAZU-HALSZTAT
			ŚLAD OSADNICTWA		NEOLIT?
Miejscowość KOJSZKÓW					
79-20	14	1	OSADA		PÓŻNE ŚREDNIOWIECZE
79-20	15	2	ŚLAD OSADNICTWA		PÓŻNE ŚREDNIOWIECZE
			PUNKT OSADNICZY		PRADZIEJE
79-20	17	3	OSADA		PÓŻNE ŚREDNIOWIECZE
			ŚLAD OSADNICTWA		PRADZIEJE
79-20	18	4	ŚLAD OSADNICTWA		PÓŻNE ŚREDNIOWIECZE
			PUNKT OSADNICZY	PRZEWORSKA	OWR
			ŚLAD OSADNICTWA		NEOLIT
79-20	21		OSADA		PÓŻNE ŚREDNIOWIECZE-ON XIV-XVI
79-20	23	6	ŚLAD OSADNICTWA		PÓŻNE ŚREDNIOWIECZE XIV-XV
			PUNKT OSADNICZY		PRADZIEJE
			ŚLAD OSADNICTWA	PRZEWORSKA	OWR
			ŚLAD OSADNICTWA		NEOLIT
79-20	30	7	ŚLAD OSADNICTWA		PRADZIEJE
			ŚLAD OSADNICTWA	KPL?	NEOLIT
79-20	31	8	ŚLAD OSADNICTWA		PRADZIEJE

Nr obszaru	Nr stanowiska na obszarze	Nr stanowiska w miejscowości	funkcja	kultura	chronologia
79-20	33	9	PUNKT OSADNICZY		OWR PÓŹNY
79-20	36	10	ŚLAD OSADNICTWA		PRADZIEJE
79-20	37	11	ŚLAD OSADNICTWA ŚLAD OSADNICTWA		PÓŹNE ŚREDNIOWIECZE PRADZIEJE
79-20	38	12	ŚLAD OSADNICTWA ŚLAD OSADNICTWA		PÓŹNE ŚREDNIOWIECZE PRADZIEJE
79-20	39	13	PUNKT OSADNICZY PUNKT OSADNICZY		PRADZIEJE OWR PÓŹNY
79-20	40	14	OSADA PUNKT OSADNICZY		PRADZIEJE PRADZIEJE
Miejscowość KOSKOWICE					
78-21	22	1	OSADA ŚLAD OSADNICTWA OSADA OSADA	PRZEWORSKA ŁUŻYCKA	WCZESNE ŚREDNIOWIECZE PRADZIEJE LATEN II-I PNE
78-21	26	2	OSADA OSADA? ŚLAD OSADNICTWA OSADA	PRZEWORSKA ŁUŻYCKA	ŚREDNIOWIECZE PRADZIEJE OWR PÓŹNY EP.BRAZU V-HALSZTAT
78-21	29	5	OSADA?		EP.BRAZU
78-21	31	4	GRODZISKO		WCZESNE ŚREDNIOWIECZE
78-21	32	3	OSADA? OSADA? OSADA		PÓŹNE ŚREDNIOWIECZE PRADZIEJE HALSZTAT
78-21	37	6	ŚLAD OSADNICTWA		LATEN-OWR
78-21	40	7	ŚLAD OSADNICTWA ŚLAD OSADNICTWA ŚLAD OSADNICTWA		PÓŹNE ŚREDNIOWIECZE WCZESNE ŚREDNIOWIECZE FAZA MŁODSZA PRADZIEJE
78-21	41	7	OSADA OSADA OSADA	ŁUŻYCKA PRZEWORSKA	PRADZIEJE EP.BRAZU V-HALSZTAT OWR PÓŹNY
78-21	42	8	ŚLAD OSADNICTWA ŚLAD OSADNICTWA OSADA?	ŁUŻYCKA?	PRADZIEJE PÓŹNE ŚREDNIOWIECZE
78-21	43	9	ŚLAD OSADNICTWA ŚLAD OSADNICTWA		PRADZIEJE PÓŹNE ŚREDNIOWIECZE-ON XIV-XVI
78-21	49	8	ŚLAD OSADNICTWA		WCZESNE ŚREDNIOWIECZE FAZA STARSZA
78-21	50	9	OSADA ŚLAD OSADNICTWA OSADA ŚLAD OSADNICTWA	ŁUŻYCKA	WCZESNE ŚREDNIOWIECZE VIII-IX PRADZIEJE NEOLIT

Nr obszaru	Nr stanowiska na obszarze	Nr stanowiska w miejscowości	funkcja	kultura	chronologia
78-21	65	10	PUNKT OSADNICZY PUNKT OSADNICZY		PÓŻNE ŚREDNIOWIECZE PRADZIEJE
78-21	66	11	OSADA		PÓŻNE ŚREDNIOWIECZE-ON XIV-XVI
78-21	67	12	OSADA? ŚLAD OSADNICTWA	ŁUŻYCKA?	PÓŻNE ŚREDNIOWIECZE-ON XIV-XVI PRADZIEJE
78-21	68	13	OSADA OSADA?	PRZEWORSKA	PRADZIEJE OWR WCZESNY
78-21	69	14	PUNKT OSADNICZY ŚLAD OSADNICTWA		PÓŻNE ŚREDNIOWIECZE PRADZIEJE
78-21	70	15	ŚLAD OSADNICTWA PUNKT OSADNICZY OSADA	ŁUŻYCKA	PÓŻNE ŚREDNIOWIECZE PRADZIEJE
78-21	71	16	PUNKT OSADNICZY		PRADZIEJE
78-21	72	17	ŚLAD OSADNICTWA		PÓŻNE ŚREDNIOWIECZE
78-21	73	18	OSADA OSADA OSADA	ŁUŻYCKA	PÓŻNE ŚREDNIOWIECZE WCZESNE ŚREDNIOWIECZE FAZA MŁODSZA
78-21	76	19	ŚLAD OSADNICTWA		PRADZIEJE
78-21	81	20	ŚLAD OSADNICTWA		PÓŻNE ŚREDNIOWIECZE-ON XIV-XVI
78-21	82	21	PUNKT OSADNICZY		PRADZIEJE
78-21	83	22	PUNKT OSADNICZY PUNKT OSADNICZY		PÓŻNE ŚREDNIOWIECZE-ON XIV-XVI PRADZIEJE
78-21	86	23	PUNKT OSADNICZY		PRADZIEJE
78-21	95	24	ŚLAD OSADNICTWA		PÓŻNE ŚREDNIOWIECZE
78-21	96	25	OSADA ŚLAD OSADNICTWA		PÓŻNE ŚREDNIOWIECZE WCZESNE ŚREDNIOWIECZE FAZA MŁODSZA
78-21	97	26	OSADA OSADA?		WCZESNE ŚREDNIOWIECZE FAZA MŁODSZA PRADZIEJE
78-21	98	27	ŚLAD OSADNICTWA ŚLAD OSADNICTWA OSADA OSADA? OSADA	PRZEWORSKA	PÓŻNE ŚREDNIOWIECZE WCZESNE ŚREDNIOWIECZE FAZA MŁODSZA WCZESNE ŚREDNIOWIECZE FAZA STARSZA PRADZIEJE OWR PÓŻNY
78-21	99	28	OSADA ŚLAD OSADNICTWA		WCZESNE ŚREDNIOWIECZE IX-X PRADZIEJE
78-21	100	29	PUNKT OSADNICZY		WCZESNE ŚREDNIOWIECZE

Nr obszaru	Nr stanowiska na obszarze	Nr stanowiska w miejscowości	funkcja	kultura	chronologia
			PUNKT OSADNICZY		PRADZIEJE
Miejscowość KSIĘGINICE					
79-21	17	2	OSADA		NEOLIT
78-21	30	5	ŚLAD OSADNICTWA		
78-21	39	6	ŚLAD OSADNICTWA		
78-21	84	7	ŚLAD OSADNICTWA ŚLAD OSADNICTWA		WCZESNE ŚREDNIOWIECZE PRADZIEJE
78-21	85	8	PUNKT OSADNICZY		PÓŻNE ŚREDNIOWIECZE-ON XIV-XVI
79-21	103	1	OSADA OSADA		ŚREDNIOWIECZE WCZESNE ŚREDNIOWIECZE
79-21	169	4	ŚLAD OSADNICTWA		EP.KAMIENIA
79-21	170	3	ŚLAD OSADNICTWA	ŁUŻYCKA	HALSZTAT C
Miejscowość LEGNICKIE POLE					
79-21	6	6	OSADA		ŚREDNIOWIECZE
79-21	13	5	CMENTARZYSKO	ŁUŻYCKA	EP.BRAZU-HALSZTAT
79-21	14	1	CMENTARZYSKO KOŚCIÓŁ		ŚREDNIOWIECZE-ON ŚREDNIOWIECZE XIII
79-21	15	7	OSADA OSADA		PÓŻNE ŚREDNIOWIECZE WCZESNE ŚREDNIOWIECZE
79-21	16	8	ŚLAD OSADNICTWA ŚLAD OSADNICTWA	(ŁUŻYCKA)	PÓŻNE ŚREDNIOWIECZE HALSZTAT
79-21	18	9	ŚLAD OSADNICTWA		ŚREDNIOWIECZE?
79-21	19	2	SZYBY GÓRNICTWA ZŁOTA		PÓŻNE ŚREDNIOWIECZE XIII-XIV
79-21	20	10	OSADA ŚLAD OSADNICTWA		ON XVI PRADZIEJE
79-21	21	11	OSADA OSADA OSADA	ŁUŻYCKA	PÓŻNE ŚREDNIOWIECZE WCZESNE ŚREDNIOWIECZE EP.BRAZU V-HALSZTAT
79-21	22	14	WIEŻA MIESZKALNA		PÓŻNE ŚREDNIOWIECZE XIV-XV
79-21	23	12	ŚLAD OSADNICTWA ŚLAD OSADNICTWA	PRZEWORSKA	PÓŻNE ŚREDNIOWIECZE OWR
79-21	24	13	OSADA ŚLAD OSADNICTWA		PÓŻNE ŚREDNIOWIECZE PRADZIEJE
79-21	79	15	ŚLAD OSADNICTWA OSADA	ŁUŻYCKA	WCZESNE ŚREDNIOWIECZE EP.BRAZU V-HALSZTAT
79-21	80	16	WIEŻA MIESZKALNA		ŚREDNIOWIECZE?
79-21	136	3	OSADA?	ŁUŻYCKA	HALSZTAT

Nr obszaru	Nr stanowiska na obszarze	Nr stanowiska w miejscowości	funkcja	kultura	chronologia
79-21	137	4	ŚLAD OSADNICTWA ŚLAD OSADNICTWA		OWR LATEN
Miejscowość LEGNICKIE POLE-STRACHOWICE					
79-21	141	17	CMENTARZYSKO	ŁUŻYCKA	HALSZTAT
Miejscowość LUBIEŃ					
79-21	37	12	PUNKT OSADNICZY OSADA		PÓŻNE ŚREDNIOWIECZE WCZESNE ŚREDNIOWIECZE
79-21	38	1	ŚLAD OSADNICTWA CMENTARZYSKO	ŁUŻYCKA	PÓŻNE ŚREDNIOWIECZE EP.BRAZU-HALSZTAT
79-21	43	15	PUNKT OSADNICZY OSADA	ŁUŻYCKA	PÓŻNE ŚREDNIOWIECZE HALSZTAT
79-21	44	6	OSADA OSADA		WCZESNE ŚREDNIOWIECZE PRADZIEJE
79-21	45	4	OSADA		WCZESNE ŚREDNIOWIECZE FAZA MŁODSZA
79-21	48	5	OSADA OSADA OSADA	ŁUŻYCKA	PÓŻNE ŚREDNIOWIECZE WCZESNE ŚREDNIOWIECZE EP.BRAZU-HALSZTAT
79-21	49	10	ZAMEK		PÓŻNE ŚREDNIOWIECZE-ON
79-21	50	17	OSADA PUNKT OSADNICZY	ŁUŻYCKA	PÓŻNE ŚREDNIOWIECZE EP.BRAZU-HALSZTAT
79-21	51	11	OSADA ŚLAD OSADNICTWA		PÓŻNE ŚREDNIOWIECZE PRADZIEJE
79-21	52	7	OSADA ŚLAD OSADNICTWA		WCZESNE ŚREDNIOWIECZE PRADZIEJE
79-21	57	16	OSADA		WCZESNE ŚREDNIOWIECZE
79-21	58	3	SKARB		WCZESNE ŚREDNIOWIECZE XI
79-21	61	14	OSADA		PÓŻNE ŚREDNIOWIECZE
79-21	62	13	OSADA OSADA	ŁUŻYCKA	PÓŻNE ŚREDNIOWIECZE HALSZTAT
79-21	138	9	ŚLAD OSADNICTWA	ŁUŻYCKA	
79-21	139	8	CMENTARZYSKO	ŁUŻYCKA	EP.BRAZU V
79-21	140		OSADA		WCZESNE ŚREDNIOWIECZE VII-IX/X
Miejscowość MIKOŁAJOWICE					
79-21	91	24	OSADA		PÓŻNE ŚREDNIOWIECZE
79-21	92	5	PUNKT OSADNICZY CMENTARZYSKO?	ŁUŻYCKA	PÓŻNE ŚREDNIOWIECZE EP.BRAZU-HALSZTAT
79-21	93	22	OSADA		PÓŻNE ŚREDNIOWIECZE

Nr obszaru	Nr stanowiska na obszarze	Nr stanowiska w miejscowości	funkcja	kultura	chronologia
79-21	94	6	OSADA	ŁUŻYCKA	EP.BRAZU V-HALSZTAT
			OSADA		ŚREDNIOWIECZE
			OSADA		WCZESNE ŚREDNIOWIECZE
79-21	95	8	OSADA	ŁUŻYCKA	HALSZTAT
79-21	96	23	OSADA	ŁUŻYCKA	EP.BRAZU V-HALSZTAT
			OSADA		PÓŻNE ŚREDNIOWIECZE-ON
			OSADA		XIV-XVI
79-21	97	24	OSADA	ŁUŻYCKA	EP.BRAZU V-HALSZTAT
			OSADA		PÓŻNE ŚREDNIOWIECZE
			ŚLAD OSADNICTWA		PRADZIEJE
79-21	98	25	OSADA		PÓŻNE ŚREDNIOWIECZE XIII-XIV
			CMENTARZYSKO		OWR
79-21	99	26	OSADA		PÓŻNE ŚREDNIOWIECZE
79-21	100	2	OSADA		PÓŻNE ŚREDNIOWIECZE
			CMENTARZYSKO		OWR
79-21	101	1	CMENTARZYSKO		OWR
79-21	102	27	OSADA		ON XVII
79-21	107	28	ŚLAD OSADNICTWA		WCZESNE ŚREDNIOWIECZE FAZA
			OSADA	PRZEWORSKA	MŁODSZA
			ŚLAD OSADNICTWA		OWR
79-21	108	13	CMENTARZYSKO		EP.KAMIENIA
			SZKIELETOWE		WCZESNE ŚREDNIOWIECZE
79-21	109	11	WZNIESIENIE SZTUCZNE		
79-21	110	12	OSADA		
79-21	112	29	PUNKT OSADNICZY		ŚREDNIOWIECZE
79-21	114	30	OSADA		PÓŻNE ŚREDNIOWIECZE
79-21	115	31	ŚLAD OSADNICTWA		ŚREDNIOWIECZE XIII
79-21	116	4	CMENTARZYSKO		OWR
79-21	117	32	OSADA		PÓŻNE ŚREDNIOWIECZE XIII-XV
			OSADA	LENDZIELSKA?	NEOLIT
79-21	118	33	PUNKT OSADNICZY		PÓŻNE ŚREDNIOWIECZE
			OSADA		WCZESNE ŚREDNIOWIECZE
79-21	119	34	PUNKT OSADNICZY		WCZESNE ŚREDNIOWIECZE
			PUNKT OSADNICZY	ŁUŻYCKA	EP.BRAZU
79-21	120	7	OSADA		PÓŻNE ŚREDNIOWIECZE
			OSADA		WCZESNE ŚREDNIOWIECZE
79-21	121	3	OSADA		PÓŻNE ŚREDNIOWIECZE
			OSADA		WCZESNE ŚREDNIOWIECZE
			OSADA	ŁUŻYCKA	HALSZTAT
79-21	122	35	OSADA		PÓŻNE ŚREDNIOWIECZE
			ŚLAD OSADNICTWA		PRADZIEJE

Nr obszaru	Nr stanowiska na obszarze	Nr stanowiska w miejscowości	funkcja	kultura	chronologia
			OSADA	ŁUŻYCKA	HALSZTAT
79-21	145	9			
-			ŚLAD OSADNICTWA		EP.KAMIENIA
79-21	146	10			
			ŚLAD OSADNICTWA		OWR
79-21	147	14			
			ŚLAD OSADNICTWA	KPL	NEOLIT
79-21	148	15			
			ŚLAD OSADNICTWA	ŁUŻYCKA	EP.BRAZU III
79-21	149	16			
			ŚLAD OSADNICTWA ŚLAD OSADNICTWA	ŁUŻYCKA	WCZESNE ŚREDNIOWIECZE
79-21	150	17			
			CMENTARZYSKO	ŁUŻYCKA	HALSZTAT
79-21	151	18			
			OSADA	ŁUŻYCKA	HALSZTAT
79-21	152	19			
			SKARB		WCZESNE ŚREDNIOWIECZE XI-XII
79-21	153	20			
			OSADA		WCZESNE ŚREDNIOWIECZE
79-21	181	36			
			ŚLAD OSADNICTWA OSADA ŚLAD OSADNICTWA OSADA OSADA	KAK KPL UNIETYCKA PRZEWORSKA	PRADZIEJE NEOLIT NEOLIT
79-21	184	37			
			OSADA ŚLAD OSADNICTWA		PRADZIEJE PÓŻNE ŚREDNIOWIECZE
79-21	185	38			
			POLE GÓRNICZWA ZŁOTA?		ŚREDNIOWIECZE?
Miejscowość NOWA WIEŚ LEGNICKA					
79-20	6	1			
			CMENTARZYSKO CIAŁOPALNE		EP.BRAZU III-IV
79-20	10	6			
			CMENTARZYSKO CIAŁOPALNE ŁUŻYCKA CMENTARZYSKO CIAŁOPALNE ŁUŻYCKA		EP.BRAZU III EP.BRAZU III
78-20	18	7			
			CMENTARZYSKO CIAŁOPALNE		
79-20	19	2			
			ŚLAD OSADNICTWA PUNKT OSADNICZY CMENTARZYSKO CIAŁOPALNE	ŁUŻYCKA	PRADZIEJE
79-20	27	3			
			ŚLAD OSADNICTWA PUNKT OSADNICZY ŚLAD OSADNICTWA		PÓŻNE ŚREDNIOWIECZE PRADZIEJE NEOLIT
79-20	28	4			
				ŁUŻYCKA	PRADZIEJE EP.BRAZU
79-20	29	5			
			PUNKT OSADNICZY ŚLAD OSADNICTWA	ŁUŻYCKA	PRADZIEJE
78-20	45	9			
			ŚLAD OSADNICTWA ŚLAD OSADNICTWA		WCZESNE ŚREDNIOWIECZE XII-XII PRADZIEJE
78-20	46	10			
			ŚLAD OSADNICTWA		ŚREDNIOWIECZE?
78-20	59	11			
			OSADA		PÓŻNE ŚREDNIOWIECZE XIII-XIV
78-20	60	12			
			ŚLAD OSADNICTWA		PÓŻNE ŚREDNIOWIECZE XIII-XIV

Nr obszaru	Nr stanowiska na obszarze	Nr stanowiska w miejscowości	funkcja	kultura	chronologia
78-20	61	13	ŚLAD OSADNICTWA		PÓŻNE ŚREDNIOWIECZE XIV-XV
Miejscowość OGONOWICE					
79-21	63	10	OSADA OSADA		PÓŻNE ŚREDNIOWIECZE WCZESNE ŚREDNIOWIECZE
79-21	64	6	OSADA OSADA OSADA ŚLAD OSADNICTWA		PÓŻNE ŚREDNIOWIECZE WCZESNE ŚREDNIOWIECZE HALSZTAT NEOLIT
79-21	65	11	OSADA ŚLAD OSADNICTWA		PÓŻNE ŚREDNIOWIECZE-ON XV-XVII NEOLIT
79-21	66	5	OSADA OSADA		WCZESNE ŚREDNIOWIECZE PRADZIEJE
79-21	67	4	OSADA	PRZEWORSKA	OWR
79-21	68	12	OSADA		ON
79-21	69	13	PUNKT OSADNICZY ŚLAD OSADNICTWA ŚLAD OSADNICTWA		ON WCZESNE ŚREDNIOWIECZE PRADZIEJE
79-21	76	14	ŚLAD OSADNICTWA OSADA	ŁUŻYCKA	WCZESNE ŚREDNIOWIECZE
79-21	77	3	OSADA OSADA	ŁUŻYCKA	WCZESNE ŚREDNIOWIECZE EP.BRAZU V-HALSZTAT
79-21	78	15	OSADA OSADA	ŁUŻYCKA	PÓŻNE ŚREDNIOWIECZE EP.BRAZU V-HALSZTAT
79-21	81	2	OSADA OSADA		WCZESNE ŚREDNIOWIECZE HALSZTAT?
79-21	82	16	OSADA	ŁUŻYCKA	EP.BRAZU-HALSZTAT
79-21	83	1	ŚLAD OSADNICTWA		PRADZIEJE
79-21	142	7	CMENTARZYSKO	ŁUŻYCKA	EP.BRAZU-HALSZTAT
79-21	143	8	ŚLAD OSADNICTWA	PRZEWORSKA	OWR
79-21	144	9	OSADA		WCZESNE ŚREDNIOWIECZE VI-VIII
Miejscowość RACZKOWA					
79-21	1	2	OSADA OSADA	PRZEWORSKA ŁUŻYCKA	OWR
79-21	2	3	OSADA OSADA OSADA	PRZEWORSKA ŁUŻYCKA	WCZESNE ŚREDNIOWIECZE OWR EP.BRAZU V-HALSZTAT
79-21	3	4	OSADA ŚLAD OSADNICTWA OSADA	ŁUŻYCKA	PÓŻNE ŚREDNIOWIECZE PRADZIEJE EP.BRAZU V-HALSZTAT
79-21	4	5	OSADA	ŁUŻYCKA	HALSZTAT

Nr obszaru	Nr stanowiska na obszarze	Nr stanowiska w miejscowości	funkcja	kultura	chronologia
79-21	5	6	ŚLAD OSADNICTWA		NEOLIT
79-21	7	7	OSADA		ŚREDNIOWIECZE
79-21	8	8	OSADA OSADA OSADA	ŁUŻYCKA	ŚREDNIOWIECZE WCZESNE ŚREDNIOWIECZE EP.BRAŻU-HALSZTAT
79-21	9	9	OSADA ŚLAD OSADNICTWA		WCZESNE ŚREDNIOWIECZE PRADZIEJE
79-21	10	10	OSADA OSADA OSADA ŚLAD OSADNICTWA	ŁUŻYCKA	ON XVI WCZESNE ŚREDNIOWIECZE EP.BRAŻU V-HALSZTAT EP.KAMIENIA
79-21	11	11	OSADA	ŁUŻYCKA	HALSZTAT
79-21	12	12	ŚLAD OSADNICTWA OSADA	ŁUŻYCKA	WCZESNE ŚREDNIOWIECZE EP.BRAŻU
79-21	13	13	OSADA ŚLAD OSADNICTWA		PRADZIEJE NEOLIT
79-20	34	15	ŚLAD OSADNICTWA	ŁUŻYCKA	HALSZTAT
79-20	35	16	ŚLAD OSADNICTWA	PRZEWORSKA	OWR PÓŻNY
79-20	76	17	OSADA ŚLAD OSADNICTWA		PÓŻNE ŚREDNIOWIECZE-ON XIV-XVI WCZESNE ŚREDNIOWIECZE
79-21	134	1	ŚLAD OSADNICTWA		ŚREDNIOWIECZE
79-21	135	14	OSADA	ŁUŻYCKA	HALSZTAT
79-21	172	18	OSADA		WCZESNE ŚREDNIOWIECZE VIII-IX/X
79-21	173	19	ŚLAD OSADNICTWA		ŚREDNIOWIECZE
			CMENTARZYSKO? ŚLAD OSADNICTWA	ŁUŻYCKA	EP.BRAŻU V-HALSZTAT WCZESNE ŚREDNIOWIECZE
Miejscowość TACZALIN					
79-22	17	4	OSADA		PÓŻNE ŚREDNIOWIECZE
78-22	37	5	OSADA		PÓŻNE ŚREDNIOWIECZE-ON XIV-XVI
79-21	104	1	OSADA		ŚREDNIOWIECZE
79-21	105	2	OSADA ŚLAD OSADNICTWA		ŚREDNIOWIECZE PRADZIEJE
79-21	106	3	ŚLAD OSADNICTWA OSADA		PÓŻNE ŚREDNIOWIECZE WCZESNE ŚREDNIOWIECZE

Razem faktów osadniczych: 490

3420

UCHWAŁA RADY GMINY WALIM

z dnia 6 listopada 2007 r.

w sprawie podatku od środków transportowych na 2008 r

Na podstawie art. 18 ust. 2 pkt. 8 ustawy z dnia 8 marca 1990 r. o samorządzie gminnym (tekst jednolity Dz. U. z 2001 roku Nr 142, poz. 1591 z późniejszymi zmianami) i art. 10 ust. 1 i 2 ustawy z dnia 12 stycznia 1991 r. o podatkach i opłatach lokalnych (tekst jednolity Dz. U. z 2006 r. Nr 121, poz. 844) w związku z obwieszczeniem Ministra Finansów z dnia 26 lipca 2007 r. w sprawie górnych granic stawek kwotowych podatków i opłatach lokalnych w 2008 r. (M. P. z 2007 r. Nr 47, poz.557) Rada Gminy w Walimiu uchwala, co następuje:

§ 1

Ustala się następujące stawki roczne podatku od środków transportowych:

1. Od samochodów ciężarowych o dopuszczalnej masie całkowitej pojazdu
 - a) powyżej 3,5 tony do 5,5 tony włącznie **676,87**
 - b) powyżej 5,5 tony do 9 ton włącznie **1.128,10**
 - c) powyżej 9 ton do 12 ton włącznie **1.353,72**
2. Od samochodu ciężarowego, o którym mowa w art.8 pkt 2 ustawy o podatkach i opłatach lokalnych, pobiera się podatek w wysokości określonej w załączniku nr 1 do niniejszej uchwały.
3. Od ciągników siodłowych i balastowych przystosowanych do używania łącznie z naczepą lub przyczepą o dopuszczalnej masie całkowitej zespołu pojazdów powyżej 3,5 tony i poniżej 12 ton **1579,33**
4. Od ciągnika siodłowego lub balastowego, o którym mowa w art.8 pkt.4 ustawy o podatkach i opłatach lokalnych, pobiera się podatek w wysokości określonej w załączniku nr 2 do niniejszej uchwały.
5. Od przyczep lub naczep, które łącznie z pojazdem silnikowym posiadają dopuszczalną masę całkowitą od 7 ton i poniżej 12 ton, z wyjątkiem związanych wyłącznie z działalnością rolniczą prowadzoną przez podatnika podatku rolnego: **1353,72**
6. Od przyczepy i naczepy, o których mowa w art.8 pkt. 6 ustawy o podatkach i opłatach lokalnych,

pobiera się podatek w wysokości określonej w załączniku nr 3 do niniejszej uchwały.

7. Od autobusów w zależności od liczby miejsc do siedzenia:

a) mniejszej niż 30 miejsc	1.400,00
b) równej lub wyższej niż 30 miejsc	1.700,00

§ 2

Traci moc uchwała Rady Gminy nr II/6/2006 z dnia 30 listopada 2006 r. w sprawie podatku od środków transportowych na 2007 r.

§ 3

Wykonanie uchwały powierza się Wójtowi Gminy.

§ 4

Uchwała wchodzi w życie po upływie 14 dni od dnia ogłoszenia w Dzienniku Urzędowym Województwa Dolnośląskiego i obowiązuje od 1 stycznia 2008 roku.

PRZEWODNICZĄCA
RADY GMINY

ZUZANNA BODURKA

Załącznik nr 1 do uchwały Rady Gminy
Walim z dnia 6 listopada 2007 r. (poz.
3420)

STAWKI PODATKU DLA POJAZDÓW OKREŚLONYCH w § 1 ust. 2 UCHWAŁY

Liczba osi i dopuszczalna masa całkowita (w tonach)		Stawka podatku (w złotych)	
nie mniej niż	mniej niż	Os jezdną (osie jezdne) z zawieszeniem pneumatycznym lub zawieszeniem uznany za równoważne	Inne systemy zawieszenia osi jezdnych
Dwie osie			
12	13	900	950
13	14	950	1000
14	15	1000	1100
15		1100	1350
Trzy osie			
12	17	1050	1350
17	19	1100	1400
19	21	1150	1450
21	23	1250	1550
23	25	1350	1650
25		1400	1700
Cztery osie i więcej			
12	25	1600	1750
25	27	1650	1850
27	29	1700	1950
29	31	1750	2583,31
31		2583,31	2583,31

Załącznik nr 2 do uchwały Rady Gminy
Walim z dnia 6 listopada 2007 r. (poz.
3420)

STAWKI PODATKU DLA POJAZDÓW OKREŚLONYCH w § 1 ust. 4 UCHWAŁY

Liczba osi i dopuszczalna masa całkowita zespołu pojazdów: ciągnik siodłowy + naczepa, ciągnik balastowy + przyczepa (w tonach)		Stawka podatku (w złotych)	
Nie mniej niż	Mniej niż	Os jezdną (osie jezdne) z zawieszeniem pneumatycznym lub zawieszeniem	Inne systemy zawieszenia osi jezdnych
Dwie osie			
12	18	950	1100
18	25	1150	1400
25	31	1400	1750
31		1650	1996,71
Trzy osie			
12	40	1650	2583,31
40		2583,31	2583,31

Załącznik nr 3 do uchwały Rady Gminy
Walim z dnia 6 listopada 2007 r. (poz.
3420)

STAWKI PODATKU DLA POJAZDÓW OKREŚLONYCH w § 1 ust. 6 UCHWAŁY

Liczba osi i dopuszczalna masa całkowita zespołu pojazdów: naczepa/przyczepa + pojazd silnikowy (w tonach)		Stawka podatku (w złotych)	
nie mniej niż	mniej niż	oś jezdna (osie jezdne) z zawieszeniem pneumatycznym lub zawieszeniem uznanym za równoważne	inne systemy zawieszenia osi jezdnych
Jedna oś			
12	18	650	750
18	25	750	850
25		850	950
Dwie osie			
12	28	750	850
28	33	850	950
33	38	950	1450
38		1450	1996,71
Trzy osie			
12	38	950	1450
38		1450	1996,71

3421

UCHWAŁA RADY GMINY WALIM

z dnia 6 listopada 2007 r.

w sprawie stawek podatków i opłat lokalnych na 2008 r.

Na podstawie art. 18 ust. 2 pkt. 8 ustawy z dnia 8 marca 1990 r. o samorządzie gminnym (tekst jednolity Dz. U. z 2001 roku Nr 142, poz. 1591 z późniejszymi zmianami) i art.5 ust.1, art.15, 17, 19 ustawy z dnia 12 stycznia 1991 r. o podatkach i opłatach lokalnych (tekst jednolity Dz. U. z 2006 roku Nr 121, poz. 844) w związku z Obwieszczeniem Ministra Finansów z dnia 26 lipca 2007 r. w sprawie górnych granic stawek kwotowych podatków i opłat lokalnych w 2008 r.(M.P. z 2007r. Nr 47, poz.557) Rada Gminy w Walimiu uchwała, co następuje:

§ 1

Określa się następujące stawki roczne podatku od nieruchomości:

1. Od 1 m² powierzchni użytkowej budynków mieszkalnych **0,59 zł**
2. Od 1 m² powierzchni użytkowej budynków lub ich części związanych z prowadzeniem działalności gospodarczej oraz od budynków mieszkalnych lub ich części zajętych na prowadzenie działalności gospodarczej **18,30 zł**
3. Od 1 m² powierzchni użytkowej budynków lub ich części zajętych na prowadzenie działalności gospodarczej w zakresie obrotu kwalifikowanym materiałem siewnym **8,86 zł**
4. Od 1 m² powierzchni użytkowej zajętej na prowadzenie działalności gospodarczej w zakresie udzielania świadczeń zdrowotnych **3,84 zł**
5. Od 1 m² powierzchni użytkowej pozostałych budynków lub ich części **6,20 zł**

w tym:

- zajętych na prowadzenie odpłatnej statutowej działalności pożytku publicznego przez organizację pożytku publicznego **6,20 zł**
6. Od wartości budowli **2%**
7. Od 1 m² powierzchni gruntów związanych z działalnością gospodarczą, bez względu na sposób zakwalifikowania w ewidencji gruntów i budynków **0,69 zł**
8. Od 1 ha powierzchni gruntów pod jeziorami, zajętych na zbiorniki wodne retencyjne lub elektrowni wodnych **3,74 zł**
9. Od 1 m² powierzchni pozostałych gruntów **0,34 zł**
w tym:
zajętych na prowadzenie odpłatnej statutowej działalności pożytku publicznego przez organizację pożytku publicznego **0,34 zł**
10. Pobór podatku od nieruchomości od osób fizycznych następuje przez upoważnionego inkasenta.

§ 2

Ustala się stawkę opłaty od posiadania psów w wysokości **10,- zł**

1. Opłata jest płatna bez wezwania do końca marca każdego roku lub w ciągu 14 dni od momentu wejścia w posiadanie psa, w kasie Urzędu Gminy w Walimiu lub u inkasenta danego sołectwa.
2. Opłatę uiszcza się w połowie stawki jeżeli osoba weszła w posiadanie psa po dniu 30 czerwca roku podatkowego.
3. Ustala się wynagrodzenie dla inkasenta w wysokości 20% pobranych kwot.

§ 3

1. Ustala się dzienną stawkę opłaty targowej od sprzedaży poza lokalami handlowymi na terenie całej gminy w wysokości:
 - przy sprzedaży z samochodu ciężarowego, przyczepy, platformy **33,00 zł**
 - przy sprzedaży z wozu konnego **27,00 zł**
 - przy sprzedaży małej ilości warzyw, jagód, grzybów, nabiału, kwiatów **5,00 zł**
 - za zajęcie placu, stoiska na towar przeznaczony do sprzedaży niezależnie od branży **15,00zł**
2. Pobór opłaty targowej następuje przez Samorządową Instytucję Kultury GOK w Walimiu.
3. Ustala się wynagrodzenie za pobór opłaty targowej w wysokości 30% zainkasowanych kwot.

§ 4

1. Ustala się dzienną stawkę opłaty miejscowej w wysokości **1,78 zł**
2. Opłata miejscowa jest pobierana od osób fizycznych przebywających dłużej niż dobę w celach wypoczynkowych, szkoleniowych lub turystycznych w miejscowościach Zagórze Śląskie i Rzeczką.

3. Pobór opłaty następuje przez kierowników obiektów wczasowych, pensjonatów, hoteli, właścicieli kwater prywatnych i gospodarstw agroturystycznych.
4. Ustala się wynagrodzenie za inkaso w wysokości 10% pobranych kwot.
5. Opłatę miejscową uiszcza się jednorazowo za cały czas pobytu, w momencie zgłoszenia w obiektach wczasowych, pensjonatach, hotelach, kwaterach prywatnych i gospodarstwach agroturystycznych.
6. Administrację domów wczasowych, pensjonatów, kwater prywatnych i gospodarstw agroturystycznych zobowiązuje się do zamieszczenia na tablicy ogłoszeń w recepcji informacji o wysokości opłaty i sposobie jej poboru.

§ 5

Traci moc uchwała Rady Gminy nr II/5/2006 z dnia 30 listopada 2006 roku w sprawie stawek podatków i opłat lokalnych na 2007 rok.

§ 6

Wykonanie uchwały powierza się Wójtowi Gminy

§ 7

Uchwała wchodzi w życie po upływie 14 dni od dnia ogłoszenia w Dzienniku Urzędowym Województwa Dolnośląskiego i obowiązuje od 1 stycznia 2008 r.

PRZEWODNICZĄCA
RADY GMINY

ZUZANNA BODURKA

3422**UCHWAŁA RADY GMINY W WIŃSKU**

z dnia 7 listopada 2007 r.

w sprawie wysokości dziennych stawek opłaty targowej

Na podstawie art. 18 ust. 2 pkt 8, art. 40, ust. 1 ustawy z dnia 8 marca 1990 roku o samorządzie gminnym (Dz. U. z 2001 roku Nr 142, poz. 1591 z późniejszymi zmianami) oraz art. 15 i 19 ust. 1 litera „a” ustawy z dnia 12 stycznia 1991 roku o podatkach i opłatach lokalnych (tekst jednolity Dz. U. z 2006 roku Nr 12, poz. 844) Rada Gminy w Wińsku uchwala, co następuje:

§ 1

Ustala się wysokość stawki opłaty targowej od osób fizycznych, osób prawnych oraz jednostek organizacyjnych niemających osobowości prawnej dokonujących sprzedaży na targowisku w następujących wysokościach:

1. sprzedaż z samochodu ciężarowego, autobusu itp. – **19,00 zł**
2. za zajęcie placu pod namiot lub stragan – **15,00 zł**
3. handel z pojazdów rolniczych (ciągniki, wozy, dwukołówki itp.) – **8,00 zł**
4. handel z ręki – **4,00 zł**

§ 2

Traci moc uchwała nr XXXVIII/218/2005 Rady Gminy w Wińsku z dnia 27 października 2005 roku w sprawie opłaty targowej.

§ 3

Wykonanie uchwały powierza się Wójtowi Gminy Wińsko.

§ 4

Uchwała wchodzi w życie po upływie 14 dni od ogłoszenia w Dzienniku Urzędowym Województwa Dolnośląskiego z mocą obowiązującą od dnia 1 stycznia 2008 roku.

PRZEWODNICZĄCA
RADY GMINY

ZOFIA BARANOWSKA

3423**UCHWAŁA RADY GMINY W WIŃSKU**

z dnia 7 listopada 2007 r.

w sprawie obniżenia średniej ceny skupu żyta przyjmowanej jako podstawa obliczenia podatku rolnego w 2008 roku

Na podstawie art. 18 ust. 2 pkt 8 ustawy z dnia 8 marca 1990 r. o samorządzie gminnym (tekst jednolity Dz. U. z 2001 roku Nr 142, poz. 1591 z późniejszymi zmianami) i art. 6 ust. 3 ustawy z dnia 15 listopada 1984 roku o podatku rolnym (tekst jednolity Dz. U. z 2006r. Nr 136, poz. 969 z późniejszymi zmianami). Rada Gminy w Wińsku uchwala, co następuje:

§ 1

Obniżyć cenę skupu żyta do celów wymiaru podatku rolnego ogłoszoną w Komunikacie Prezesa Głównego Urzędu Statystycznego z dnia 17 października 2007 roku w sprawie średniej ceny skupu żyta za okres pierwszych trzech kwartałów 2007 roku (M. P Nr 77, poz.831) z kwoty **58,29 zł** za jeden kwintal do kwoty **40,00 zł** za jeden kwintal.

§ 2

Wykonanie uchwały powierza się Wójtowi Gminy Wińsko.

§ 3

Uchwała wchodzi w życie po upływie 14 dni od jej ogłoszenia w Dzienniku Urzędowym Województwa Dolnośląskiego i podlega wywieszeniu na tablicy ogłoszeń Urzędu Gminy.

PRZEWODNICZĄCA
RADY GMINY

ZOFIA BARANOWSKA

3424**UCHWAŁA RADY GMINY W WIŃSKU**

z dnia 7 listopada 2007 r.

w sprawie ustalenia wysokości stawek podatku od środków transportowych i zwolnień w tym podatku

Na podstawie art. 18 ust. 2 pkt 8 ustawy z dnia 8 marca 1990 r. o samorządzie gminnym (tekst jednolity Dz. U. z 2001 roku Nr 142, poz.1591 z późniejszymi zmianami) oraz art.10, art.12 ust.4 ustawy z dnia 12 stycznia 1991 r. o podatkach i opłatach lokalnych (tekst jednolity Dz. U. z 2006 roku Nr 121, poz.844 z późniejszymi zmianami) Rada Gminy w Wińsku uchwala, co następuje:

§ 1

Ustala się stawki podatku od środków transportowych w następującej wysokości:

1. **Od samochodów ciężarowych o dopuszczalnej masie całkowitej:**
 - a) powyżej 3,5 tony do 5,5 tony włącznie **630,00 zł**
 - b) powyżej 5,5 tony do 9 ton włącznie **950,00 zł**
 - c) powyżej 9 ton, a poniżej 12 ton **1.200,00 zł**
2. **Od samochodów ciężarowych o dopuszczalnej masie całkowitej równej lub wyższej niż 12 ton:**

Liczba osi	Dopuszczalna masa całkowita w tonach		Oś jezdna (osie jezdne) z zawieszeniem pneumatycznym lub zawieszeniem uznanym za równoważne	Inny system zawieszenia osi jezdnych
	nie mniej niż	mniej niż		
Dwie osie	12	13	1.440,00 zł	1.650,00 zł
	13	14	1.535,00 zł	1.661,00 zł
	14	15	1.550,00 zł	1.675,00 zł
	15		1.560,00 zł	1.683,00 zł
Trzy osie	12	17	1.425,00 zł	1.497,00 zł
	17	19	1.407,00 zł	1.525,00 zł
	19	21	1.777,00 zł	1.891,00 zł
	21	23	1.787,00 zł	1.901,00 zł
	23	25	1.800,00 zł	1.913,00 zł
	25		1.800,00 zł	1.913,00 zł
Cztery osie i więcej	12	25	1.440,00 zł	1.481,00 zł
	25	27	2.050,00 zł	1.777,00 zł
	27	29	2.061,00 zł	2.343,00 zł
	29	31	2.073,00 zł	2.395,00 zł
	31		2.083,00 zł	2.446,00 zł

3. **Od ciągników siodłowych i balastowych przystosowanych do używania łącznie z naczepą lub przyczepą o dopuszczalnej masie całkowitej zespołu pojazdów od 3,5 tony i poniżej 12 ton:**
 - a) od 3,5 tony, a poniżej 12 ton **1.412,00 zł**
4. **Od ciągników siodłowych i balastowych przystosowanych do używania łącznie z naczepą lub przyczepą o dopuszczalnej masie całkowitej zespołu pojazdów równej lub wyżej niż 12 ton:**

Liczba osi	Dopuszczalna masa całkowita zespołu pojazdów w tonach: ciągnik siodłowy/balastowy + naczepa/przyczepa		Oś jezdna (osie jezdne) z zawieszeniem pneumatycznym lub zawieszeniem uznanym za równoważne	Inny system zawieszenia osi jezdnych
	nie mniej niż	mniej niż		
Dwie osie	12	18	1.440,00 zł	1.650,00 zł
	18	25	1.650,00 zł	1.925,00 zł
	25	31	1.661,00 zł	1.930,00 zł
	31		1.673,00 zł	1.936,00 zł
Trzy osie i więcej	12	40	1.595,00 zł	1.926,00 zł
	40		2.025,00 zł	2.510,00 zł

5. Od przyczep i naczep, które łącznie z pojazdem silnikowym posiadają dopuszczalną masę całkowitą od 7 ton i poniżej 12 ton, z wyjątkiem związanych wyłącznie z działalnością rolniczą prowadzoną przez podatnika podatku rolnego:
 – od 7 ton i poniżej 12 ton **1.320,00 zł**
6. Od przyczep i naczep, które łącznie z pojazdem silnikowym posiadają dopuszczalną masę całkowitą równą lub wyższą niż 12 ton, z wyjątkiem związanych wyłącznie z działalnością rolniczą prowadzoną przez podatnika podatku rolnego:

Liczba osi	Dopuszczalna masa całkowita zespołu pojazdów w tonach: naczepa/przyczepa + pojazd silnikowy		Oś jezdna (osie jezdne z zawieszeniem pneumatycznym lub zawieszeniem uznanym za równoważne)	Inny system zawieszenia osi jezdnych
	nie mniej niż	mniej niż		
Jedna oś	12	18	437,00 zł	592,00 zł
	18	25	592,00 zł	706,00 zł
	25		603,00 zł	717,00 zł
Dwie osie	12	28	570,00 zł	1.427,00 zł
	28	33	969,00 zł	1.437,00 zł
	33	38	1.311,00 zł	1.540,00 zł
	38		1.223,00 zł	1.948,00 zł
Trzy osie i więcej	12	38	1.152,00 zł	1.139,00 zł
	38		1.163,00 zł	1.482,00 zł

7. Od autobusów w zależności od liczby miejsc do siedzenia:
 a) mniejsza niż 30 miejsc **1.287,00 zł**
 b) równa lub wyższa niż 30 miejsc **1.539,00 zł**

§ 2

Zwalnia się od podatku od środków transportowych:

środki transportowe wykorzystywane wyłącznie na potrzeby utrzymania czystości i porządku oraz środki transportowe służące wyłącznie do dowozu dzieci do szkół, o ile nie są wykorzystywane do działalności gospodarczej.

§ 3

Traci moc uchwała nr II/6/2006 Rady Gminy w Wińsku z dnia 30 listopada 2006 roku w sprawie ustalenia wysokości stawek podatku od środków transportowych i zwolnień w tym podatku.

§ 4

Wykonanie uchwały powierza się Wójtowi Gminy Wińsko.

§ 5

Uchwała wchodzi w życie po upływie 14 dni od jej ogłoszenia w Dzienniku Urzędowym Województwa Dolnośląskiego z mocą obowiązującą od 1 stycznia 2008 roku i podlega wywieszeniu na tablicy ogłoszeń Urzędu Gminy.

PRZEWODNICZĄCA
RADY GMINY

ZOFIA BARANOWSKA

3425**UCHWAŁA RADY GMINY W WIŃSKU**

z dnia 7 listopada 2007 r.

w sprawie określenia wysokości stawek podatku od nieruchomości

Na podstawie art. 18 ust. 2 pkt 8 i art. 40 ust. 1 ustawy z dnia 8 marca 1990 roku o samorządzie gminnym (tekst jednolity Dz. U. z 2001 roku Nr 142, poz. 1591 z późniejszymi zmianami) oraz art. 5 ust. 1 ustawy z dnia 12 stycznia 1991 roku o podatkach i opłatach lokalnych (tekst jednolity Dz. U. z 2006 roku Nr.121, poz.844 z późniejszymi zmianami) Rada Gminy w Wińsku uchwala, co następuje:

§ 1

Ustala się następujące roczne stawki podatku od nieruchomości:

1) od gruntów:

- a) związanych z prowadzeniem działalności gospodarczej, bez względu na sposób zakwalifikowania w ewidencji gruntów i budynków **0,67 zł od 1 m² powierzchni,**
- b) pod jeziorami, zajętych na zbiorniki wodne retencyjne lub elektrowni wodnych **3,74 zł od ha powierzchni,**
- c) pozostałych, w tym zajętych na prowadzenie odpłatnej statutowej działalności pożytku publicznego przez organizacje pożytku publicznego **0,12 zł od 1 m² powierzchni,**

2) budynków lub ich części:

- a) mieszkalnych **0,57 zł od 1 m² powierzchni użytkowej,**
- b) związanych z prowadzeniem działalności gospodarczej oraz od budynków mieszkalnych lub ich części zajętych na prowadzenie działalności gospodarczej **16,60 zł od 1 m² powierzchni użytkowej,**
- c) zajętych na prowadzenie działalności gospodarczej w zakresie obrotu kwalifikowanym materiałem siewnym **8,86 zł od 1 m² powierzchni użytkowej,**
- d) zajętych na prowadzenie działalności gospodarczej w zakresie udzielania świadczeń zdrowotnych **3,84 zł od 1 m² powierzchni użytkowej,**
- e) garaży **6.10 zł od 1 m² powierzchni użytkowej,**

- f) zajętych na niezarobkowe cele użytkowe **2,00 zł od 1 m² powierzchni użytkowej,**
 - g) pozostałych, w tym zajętych na prowadzenie odpłatnej statutowej działalności pożytku publicznego przez organizacje pożytku publicznego **6,11 zł od 1 m² powierzchni użytkowej,**
- 3) od budowli lub ich części związanych z prowadzeniem działalności gospodarczej **2%** ich wartości określonej na podstawie art. 4 ust. 1 pkt. 3 i ust. 3-7 ustawy o podatkach i opłatach lokalnych.

§ 2

Traci moc uchwała nr II/4/2006 Rady Gminy w Wińsku z dnia 30 listopada 2006 roku w sprawie określenia wysokości stawek podatku od nieruchomości.

§ 3

Wykonanie uchwały powierza się Wójtowi Gminy Wińsko.

§ 4

Uchwała wchodzi w życie po upływie 14 dni od jej ogłoszenia w Dzienniku Urzędowym Województwa Dolnośląskiego mocą obowiązująca od 1 stycznia 2008 roku i podlega wywieszeniu na tablicy ogłoszeń Urzędu Gminy.

PRZEWODNICZĄCA
RADY GMINY

ZOFIA BARANOWSKA

3426**UCHWAŁA RADY GMINY W WIŃSKU**

z dnia 7 listopada 2007 r.

w sprawie zwolnienia z podatku od nieruchomości

Na podstawie art. 18 ust. 2 pkt 8 ustawy z dnia 8 marca 1990 roku o samorządzie gminnym (tekst jednolity Dz. U. z 2001 roku Nr 142, poz. 1591 z późniejszymi zmianami) oraz art. 7 ust. 3 ustawy z dnia 12 stycznia 1991 roku o podatkach i opłatach lokalnych (tekst jednolity Dz. U. z 2006 roku Nr 121, poz. 844 z późniejszymi zmianami) Rada Gminy w Wińsku uchwala, co następuje:

§ 1

Zwalnia się z podatku od nieruchomości:

1. strychy i piwnice w budynkach mieszkalnych, jeżeli nie spełniają funkcji mieszkalnej z wyjątkiem nieruchomości zajętych na prowadzenie działalności gospodarczej;
2. nieruchomości zajęte na prowadzenie działalności gospodarczej w zakresie udzielania świadczeń zdrowotnych.
3. nieruchomości zajęte na potrzeby kultury, kultury fizycznej i sportu z wyjątkiem nieruchomości zajętych na prowadzenie działalności gospodarczej;
4. nieruchomości zajęte na potrzeby ochrony przeciwpożarowej, z wyjątkiem nieruchomości zajętych na prowadzenie działalności gospodarczej;
5. nieruchomości zajęte na potrzeby pożytku publicznego, z wyjątkiem nieruchomości zajętych na prowadzenie działalności gospodarczej.

§ 2

Wykonanie uchwały powierza się Wójtowi Gminy Wińsko.

§ 3

Traci moc uchwała nr II/5/2006 Rady Gminy w Wińsku z dnia 30 listopada 2006 roku w sprawie zwolnienia z podatku od nieruchomości.

§ 4

Uchwała wchodzi w życie po upływie 14 dni od jej ogłoszenia w Dzienniku Urzędowym Województwa Dolnośląskiego z mocą obowiązującą od 1 stycznia 2008 roku i podlega wywieszeniu na tablicy ogłoszeń Urzędu Gminy.

PRZEWODNICZĄCA
RADY GMINY

ZOFIA BARANOWSKA

Egzemplarze bieżące i z lat ubiegłych oraz załączniki można nabywać:

1) w punktach sprzedaży:

- Dolnośląskiego Urzędu Wojewódzkiego we Wrocławiu, 50-951 Wrocław, pl. Powstańców Warszawy 1, tel. 0-71/340-64-74,
- Dolnośląskiego Urzędu Wojewódzkiego we Wrocławiu Delegatura w Jeleniej Górze, 58-506 Jelenia Góra, ul. Wiejska 29, tel. 0-75/764-72-99,
- Dolnośląskiego Urzędu Wojewódzkiego we Wrocławiu Delegatura w Legnicy, 59-220 Legnica, ul. F. Skarbka 3, tel. 0-76/856-08-00 w. 401,
- Dolnośląskiego Urzędu Wojewódzkiego we Wrocławiu Delegatura w Wałbrzychu, 58-300 Wałbrzych, ul. Słowackiego 23a–24, tel. 0-74/849-40-70,

2) w przypadku prenumeraty, na podstawie nadesłanego zamówienia w Dolnośląskim Urzędzie Wojewódzkim we Wrocławiu – Zakładzie Obsługi Urzędu, 50-951 Wrocław, pl. Powstańców Warszawy 1, tel. 0-71/340-62-02.

Zbiory Dziennika Urzędowego wraz ze skorowidzami wyłożone są do powszechnego wglądu w Bibliotece Urzędowej Dolnośląskiego Urzędu Wojewódzkiego, pl. Powstańców Warszawy 1, 50-951 Wrocław, tel. 0-71/340-62-54. Treść wydawanych dzienników dostępna jest w Internecie na stronie: <http://www.duw.pl//dzienn.htm>

Wydawca: Wojewoda Dolnośląski

Redakcja: Wydział Nadzoru i Kontroli Dolnośląskiego Urzędu Wojewódzkiego,

Redakcja Dziennika Urzędowego Województwa Dolnośląskiego, 50-951 Wrocław, pl. Powstańców Warszawy 1, tel. 0-71/340-66-21

Skład, druk i rozpowszechnianie: Dolnośląski Urząd Wojewódzki we Wrocławiu – Zakład Obsługi Urzędu, 50-951 Wrocław, pl. Powstańców Warszawy 1

Dystrybucja: tel. 0-71/340-62-02

Tłoczono z polecenia Wojewody Dolnośląskiego
w Dolnośląskim Urzędzie Wojewódzkim we Wrocławiu – Zakładzie Obsługi Urzędu
50-951 Wrocław, pl. Powstańców Warszawy 1

nakład 54 egz.

PL ISSN 0239-8362

Cena: 24,80 zł (w tym 7% VAT)
na CD **15,22 zł** (w tym 7% VAT)