



DZIENNIK URZĘDOWY

WOJEWÓDZTWA DOLNOŚLĄSKIEGO

Wrocław, dnia 18 października 2007 r.

Nr 257

TREŚĆ:

Poz.:

UCHWAŁY RAD MIEJSKICH

- 2953** – Rady Miejskiej w Kamiennej Górze z dnia 5 września 2007 r. w sprawie zasad i trybu udzielania ulg w spłacaniu należności pieniężnych, do których nie stosuje się przepisów ustawy – Ordynacja podatkowa, przypadających Gminie Miejskiej Kamienna Góra lub jej jednostkom organizacyjnym 22842
- 2954** – Rady Miejskiej Wrocławia z dnia 13 września 2007 r. w sprawie ustalenia sieci publicznych szkół podstawowych i gimnazjów na terenie Miasta 22844
- 2955** – Rady Miejskiej Wrocławia z dnia 13 września 2007 r. w sprawie zmiany uchwały nr LIV/3262/06 Rady Miejskiej Wrocławia w sprawie ustanowienia regulaminu przyznawania i przekazywania stypendiów na wyrównywanie szans edukacyjnych dla uczniów szkół ponadgimnazjalnych Wrocławia kończących się maturą 22861
- 2956** – Rady Miejskiej Wrocławia z dnia 13 września 2007 r. w sprawie pozbawienia kategorii dróg gminnych wskazanych ulic we Wrocławiu 22862
- 2957** – Rady Miejskiej Wrocławia z dnia 13 września 2007 r. w sprawie zmiany uchwały nr LIV/3242/06 Rady Miejskiej Wrocławia w sprawie przyjęcia zasad i trybu udzielania dotacji celowej na prace konserwatorskie, restauratorskie i roboty budowlane przy zabytku wpisanym do rejestru zabytków niestanowiącym wyłącznej własności Gminy Wrocław 22863
- 2958** – Rady Miejskiej Wrocławia z dnia 13 września 2007 r. w sprawie uchwalenia miejscowego planu zagospodarowania przestrzennego obszaru Jagodno II we Wrocławiu 22864
- 2959** – Rady Miejskiej Wrocławia z dnia 13 września 2007 r. w sprawie uchwalenia miejscowego planu zagospodarowania przestrzennego obszaru położonego w rejonie ulicy Jutrzenki w obrębie Oporów we Wrocławiu 22887
- 2960** – Rady Miejskiej Wrocławia z dnia 13 września 2007 r. w sprawie uchwalenia miejscowego planu zagospodarowania przestrzennego w rejonie Placu Wolności, w części A, w obrębie Stare Miasto we Wrocławiu 22909
- 2961** – Rady Miejskiej w Niemczy z dnia 28 września 2007 r. w sprawie rodzajów oraz warunków i sposobu przyznawania świadczeń pomocy zdrowotnej dla nauczycieli 22923

UCHWAŁA RADY MIASTA I GMINY

- 2962** – Rady Miasta i Gminy Prochowice z dnia 30 sierpnia 2007 r. w sprawie wieloletniego programu gospodarowania mieszkaniowym zasobem Gminy Prochowice na lata 2007–2011 22924

UCHWAŁY RAD GMIN

- 2963** – Rady Gminy Miękinia z dnia 31 sierpnia 2007 r. w sprawie uchwalenia miejscowego planu zagospodarowania przestrzennego dla obszaru położonego w obrębie wsi Wróblowice obejmującego działkę nr 4/43 AM-1, w granicach określonych na rysunku planu – załączniku nr 1 do uchwały 22928
- 2964** – Rady Gminy Długołęka z dnia 25 września 2007 r. w sprawie zmiany uchwały nr VII/93/07 Rady Gminy Długołęka z dnia 26 czerwca 2007 r. w sprawie ustalenia regulaminu utrzymywania czystości i porządku na terenie Gminy Długołęka 22934
- 2965** – Rady Gminy Kostomłoty z dnia 25 września 2007 r. w sprawie tygodniowego wymiaru godzin dla nauczycieli o różnym tygodniowym obowiązkowym wymiarze godzin 22935

2966	– Rady Gminy Marciszów z dnia 27 września 2007 r. w sprawie regulaminu udzielania pomocy społecznej o charakterze socjalnym dla uczniów zamieszkałych na terenie Gminy Marciszów	22935
2967	– Rady Gminy Legnickie Pole z dnia 28 września 2007 r. w sprawie poboru niektórych podatków w formie inkasa oraz opłat od posiadania psów, wyznaczenia inkasentów oraz określenia wysokości wynagrodzenia za inkaso	22937
2968	– Rady Gminy Miękinia z dnia 28 września 2007 r. w sprawie nadania nazwy ulicy w miejscowości Brzezinka Średzka	22938
2969	– Rady Gminy Miękinia z dnia 28 września 2007 r. w sprawie nadania nazwy ulicy w miejscowości Wilkszyn	22940
2970	– Rady Gminy Miękinia z dnia 28 września 2007 r. w sprawie nadania nazwy ulicy w miejscowości Pisarzowice	22942
2971	– Rady Gminy Miękinia z dnia 28 września 2007 r. w sprawie nadania nazwy ulicy w miejscowości Miękinia	22944
2972	– Rady Gminy Miękinia z dnia 28 września 2007 r. w sprawie zmiany uchwały nr XXI/159/96 Rady Gminy Miękinia z dnia 30 kwietnia 1996 r. w sprawie nadania nazw ulic we wsi Błonie	22945
2973	– Rady Gminy Miękinia z dnia 28 września 2007 r. w sprawie trybu udzielania i rozliczania dotacji niepublicznym placówkom oświatowym prowadzonym przez osoby fizyczne i prawne	22945
2974	– Rady Gminy Jerzmanowa z dnia 2 października 2007 r. w sprawie opłat za świadczenia Przedszkola Gminnego w Jerzmanowej	22949

2953

UCHWAŁA RADY MIEJSKIEJ W KAMIENNEJ GÓRZE

z dnia 5 września 2007 r.

w sprawie zasad i trybu udzielania ulg w spłacaniu należności pieniężnych, do których nie stosuje się przepisów ustawy – Ordynacja podatkowa, przypadających Gminie Miejskiej Kamienna Góra lub jej jednostkom organizacyjnym

Na podstawie art. 43 ustawy z dnia 30 czerwca 2005 r. o finansach publicznych (Dz. U. Nr 249, poz. 2104) w związku z art. 18 ust. 2 pkt 15 ustawy z dnia 8 marca 1990 r. o samorządzie gminnym (t.j. Dz. U. z 2001 r. Nr 142, poz. 1591 ze zm.) Rada Miejska w Kamiennej Górze uchwala, co następuje:

§ 1

Uchwała określa zasady i tryb umarzania oraz odroczenia i rozkładania na raty należności pieniężnych, do których nie stosuje się przepisów ustawy – Ordynacja podatkowa, przypadających Gminie Miejskiej Kamienna Góra lub jej jednostkom organizacyjnym, zwanych dalej należnościami.

§ 2

1. Przez wartość należności rozumie się wysokość należności głównej wraz z odsetkami, przyznanymi kosztami postępowania i innymi należnościami ubocznymi.

2. Należności mogą być umorzone w całości lub w części wyłącznie w przypadkach uzasadnionych ważnym interesem dłużnika lub interesem publicznym, gdy:

- 1) dłużnik będący osobą fizyczną zmarł, nie pozostawiając spadkobierców odpowiadających za zobowiązania, a nie można ściągnąć należności z masy spadkowej,
- 2) dłużnik niebędący osobą fizyczną uległ likwidacji lub upadłości, a nie ma następców prawnych lub osób odpowiadających za jego zobowiązania i nie można ściągnąć należności z majątku likwidacyjnego lub masy upadłości,

- 3) nie można ustalić dłużnika lub miejsca jego pobytu,
 - 4) zachodzi uzasadnione przypuszczenie, że w toku postępowania mającego na celu dochodzenie należności nie uzyska się kwoty wyższej od kosztów dochodzenia i egzekucji tej należności lub postępowanie egzekucyjne okazało się nieskuteczne,
 - 5) jest uzasadnione szczególnie ważnymi względami społecznymi lub gospodarczymi,
 - 6) ściągnięcie należności zagraża istotnym interesom dłużnika, zwłaszcza egzystencji jego lub jego rodziny albo dalszemu funkcjonowaniu,
 - 7) postępowanie egzekucyjne okazało się nieskuteczne.
3. Umorzenie należności z przyczyn wymienionych w ustępie 2 pkt 1–5 może nastąpić z urzędu lub na wniosek dłużnika, a z przyczyn wymienionych w ustępie 2 pkt 6 wyłącznie na wniosek dłużnika.
4. Wniosek o umorzenie należności powinien być należycie umotywowany. Przed umorzeniem należności należy przeprowadzić wszechstronne postępowanie wyjaśniające i podjąć próby ściągnięcia należności.
5. Należność może być umorzona w całości lub w części, jeśli zastosowanie innej ulgi przewidzianej w niniejszej uchwale jest niemożliwe lub niewystarczające.

§ 3

Należności mogą być, na wniosek dłużnika, odraczane lub rozkładane na raty, jeżeli terminowe spłacenie należności mogłoby zagrażać istotnym interesom dłużnika, zwłaszcza egzystencji jego lub jego rodziny albo dalszemu funkcjonowaniu, lub gdy jest to uzasadnione szczególnie ważnymi względami społecznymi lub gospodarczymi. Postanowienia § 2 ust. 4 stosuje się odpowiednio.

§ 4

W razie niedotrzymania terminu płatności odroczonej należności bądź terminu płatności którejkolwiek z rat, bądź też niezapłacenia w pełnej wysokości którejkolwiek raty na jakie została rozłożona należność następuje z mocy prawa wygaśnięcie decyzji w całości, a kwota niezapłaconej należności staje się natychmiast wymagalna wraz z należnymi odsetkami za zwłokę liczonymi od terminu pierwotnie określonego przed udzieleniem ulgi.

§ 5

Przepisy § 2 ust. 2 stosuje się odpowiednio do umarzania, odraczania lub rozkładania na raty spłat odsetek od tych należności oraz do umarzania, odraczania lub rozkładania na raty spłat innych należności ubocznych.

§ 6

Na wniosek dłużnika prowadzącego działalność gospodarczą, można udzielać ulg określonych w § 2 i § 3, które:

1. nie stanowią pomocy publicznej,
2. stanowią pomoc de minimis – w zakresie i na zasadach określonych w bezpośrednio obowiązujących aktach prawa wspólnotowego dotyczących pomocy w ramach zasady de minimis.

§ 7

W przypadku braku możliwości zaspokojenia należności w formie pieniężnej należność może być, na wniosek dłużnika, zamieniona na świadczenie rzeczowe lub usługi, odpowiadające wartości należności. Postanowienia § 2 ust. 4 stosuje się odpowiednio. Ponadto należy brać pod uwagę realną wartość świadczeń rzeczowych i usług oraz ich przydatność dla Gminy.

§ 8

1. Do umarzania i stosowania ulg upoważniony jest Burmistrz Miasta Kamiennej Góry.
2. Umorzenie należności o wartości wyższej niż czterokrotność minimalnego wynagrodzenia za pracę wymaga uprzedniej zgody Rady Miasta.

§ 9

Umarzanie należności i udzielenie innych ulg następuje na podstawie przepisów prawa cywilnego.

§ 10

Wykonanie uchwały powierza się Burmistrzowi Miasta.

§ 11

Uchwała wchodzi w życie po upływie 14 dni od dnia ogłoszenia w Dzienniku Urzędowym Województwa Dolnośląskiego.

PRZEWODNICZĄCA RADY

MAŁGORZATA KRZYSZKOWSKA

2954

UCHWAŁA RADY MIEJSKIEJ WROCŁAWIA

z dnia 13 września 2007 r.

w sprawie ustalenia sieci publicznych szkół podstawowych i gimnazjów
na terenie Miasta

Na podstawie art. 18 ust. 2 pkt 15 ustawy z dnia 8 marca 1990 r. o samorządzie gminnym (Dz. U. z 2001 r. r. Nr 142, poz. 1591 z późn. zm.¹⁾), art. 12 pkt 11, art. 92 ust. 1 pkt 1 i ust. 2 ustawy z dnia 5 czerwca 1998 r. o samorządzie powiatowym (Dz. U. z 2001 r. Nr 142, poz. 1592 z późn. zm.²⁾), w związku z art. 17 ust. 4, 5 i ust. 6 ustawy z dnia 7 września 1991 r. o systemie oświaty (Dz. U. z 2004 r. Nr 256, poz. 2572 z późn. zm.³⁾) Rada Miejska Wrocławia uchwala, co następuje:

§ 1

1. Ustala się sieć publicznych szkół podstawowych prowadzonych przez Miasto:

Szkoly podstawowe

- 1) **Szkoła Podstawowa nr 1 im. Marii Dąbrowskiej**
50-315 Wrocław, ul. Nowowiejska 78;
- 2) **Szkoła Podstawowa nr 2 im. Henryka Sucharskiego**
50-451 Wrocław, ul. Komuny Paryskiej 36/38;
- 3) **Szkoła Podstawowa nr 3 im. Mariusza Zaruskiego**
54-220 Wrocław, ul. Bobrza 27;
- 4) **Szkoła Podstawowa nr 8 im. Marszałka Józefa Piłsudskiego**
51-424 Wrocław, ul. Kowalska 105;
- 5) **Szkoła Podstawowa nr 9 im. Wincentego Pola**
50-505 Wrocław, ul. Nyska 66;
- 6) **Szkoła Podstawowa nr 10 im. Bolesława Krzywoustego** w Zespole Szkolno-Przedszkolnym nr 3
51-354 Wrocław, ul. Inflancka 13;
- 7) **Szkoła Podstawowa nr 12 im. Marii Skłodowskiej-Curie**
50-372 Wrocław, ul. Janiszewskiego 14;
- 8) **Szkoła Podstawowa nr 15 im. Księżnej Jadwigi Śląskiej** w Zespole Szkolno-Przedszkolnym nr 9
52-401 Wrocław, ul. Solskiego 13;
- 9) **Szkoła Podstawowa nr 17 im. prof. Stanisława Kulczyńskiego**
50-550 Wrocław, ul. Wieczysta 105;
- 10) **Szkoła Podstawowa nr 18 im. Bolesława Drobniera**
53-630 Wrocław, ul. Poznańska 26;
- 11) **Szkoła Podstawowa nr 19 im. Bolesława Chrobrego** w Zespole Szkolno-Przedszkolnym nr 7
54-134 Wrocław, ul. Koszykarska 2/4;
- 12) **Szkoła Podstawowa nr 20**
51-124 Wrocław, ul. Kamieńskiego 24;
- 13) **Szkoła Podstawowa nr 21 im. Mieszka I**
w Zespole Szkolno-Przedszkolnym nr 5
51-004 Wrocław, ul. Osobowicka 127;
- 14) **Szkoła Podstawowa nr 22**
54-062 Wrocław, ul. Stabłowicka 143;
- 15) **Szkoła Podstawowa nr 23 im. Generała Stefana „Grota” Roweckiego**
52-235 Wrocław, ul. Przystankowa 32;
- 16) **Szkoła Podstawowa nr 24**
54-031 Wrocław, ul. Częstochowska 42;
- 17) **Szkoła Podstawowa nr 25 im. Franciszka Juszcza**
54-611 Wrocław, ul. Stanisławowska 38/44;
- 18) **Szkoła Podstawowa nr 26 im. Piastów Śląskich**
54-107 Wrocław, ul. Maślicka 37;
- 19) **Szkoła Podstawowa nr 27**
w Zespole Szkolno-Przedszkolnym nr 10
54-512 Wrocław, ul. Rumiankowa 34;
- 20) **Szkoła Podstawowa nr 28 im. Generała Leopolda Okulickiego**
54-406 Wrocław, ul. Grecka 59;
- 21) **Szkoła Podstawowa nr 30 im. Wojsk Obrony Powietrznej Kraju**
53-520 Wrocław, ul. Zaporoska 28;
- 22) **Szkoła Podstawowa nr 34**
w Zespole Szkolno-Przedszkolnym nr 6
52-214 Wrocław, ul. Gałczyńskiego 8;
- 23) **Szkoła Podstawowa nr 36 im. Bohaterów Westerplatte**
w Zespole Szkół nr 15
51-609 Wrocław, ul. Chopina 9b;
- 24) **Szkoła Podstawowa nr 37 im. Kardynała Stefana Wyszyńskiego**
54-320 Wrocław, ul. Sarbinowska 10;
- 25) **Szkoła Podstawowa nr 38**
w Zespole Szkolno-Przedszkolnym nr 2
54-130 Wrocław, ul. Horbaczewskiego 61;
- 26) **Szkoła Podstawowa nr 39 im. Księdza Jana Twardowskiego**
51-211 Wrocław, ul. Przedwiośnie 47/49;
- 27) **Szkoła Podstawowa nr 40 im. prof. Bolesława Iwaszkiewicza**
w Zespole Szkolno-Przedszkolnym nr 4
51-168 Wrocław, ul. Sołtysowicka 34;
- 28) **Szkoła Podstawowa nr 42 z Oddziałami dla Uczniów Niedostosowanych Społecznie**
w Zespole Placówek Oświatowych nr 1
52-314 Wrocław, ul. Wałbrzyska 50;
- 29) **Szkoła Podstawowa nr 43 z Oddziałami Integracyjnymi**
w Zespole Szkół nr 11
53-424 Wrocław, ul. Grochowa 36/38;
- 30) **Szkoła Podstawowa nr 44 im. Jana III Sobieskiego**
51-206 Wrocław, ul. Wilanowska 31;
- 31) **Szkoła Podstawowa nr 45 im. Janusza Kusocińskiego**
w Zespole Szkół nr 9
51-690 Wrocław, ul. Krajewskiego 1;

- 32) **Sportowa Szkoła Podstawowa nr 46 im. Polskich Olimpijczyków**
53-628 Wrocław, ul. Ścinawska 21;
- 33) **Szkoła Podstawowa nr 47**
53-135 Wrocław, ul. Januszowicka 35/37;
- 34) **Szkoła Podstawowa nr 50**
51-113 Wrocław, ul. Obornicka 28;
- 35) **Szkoła Podstawowa nr 51 im. Jana Pawła II**
54-018 Wrocław, ul. Krępicka 50;
- 36) **Szkoła Podstawowa nr 53**
w Zespole Szkolno-Przedszkolnym nr 11
51-518 Wrocław, ul. Strachocińska 155/157;
- 37) **Szkoła Podstawowa nr 58 im. Wandy Rutkiewicz**
w Zespole Szkolno-Przedszkolnym nr 8
50-209 Wrocław, ul. Składowa 2/4;
- 38) **Szkoła Podstawowa nr 60 im. Włodzimierza Komarowa**
50-327 Wrocław, ul. Świętokrzyska 45-55;
- 39) **Szkoła Podstawowa nr 61 im. Janusza Korczaka**
53-025 Wrocław, ul. Skarbowców 8;
- 40) **Szkoła Podstawowa nr 63 im. Anny Jasińskiej**
50-057 Wrocław, ul. Mennicza 21/23;
- 41) **Szkoła Podstawowa nr 64 im. Władysława Brońskiego**
53-006 Wrocław, ul. Wojszycka 1/13;
- 42) **Szkoła Podstawowa nr 65 im. Bertolta Brechta**
w Zespole Szkół nr 20
54-207 Wrocław, ul. Kłodnicka 36;
- 43) **Szkoła Podstawowa nr 67**
50-035 Wrocław, pl. Muzealny 20;
- 44) **Szkoła Podstawowa nr 68 im. II Tysiąclecia Wrocławia**
53-445 Wrocław, ul. Szczęśliwa 28;
- 45) **Szkoła Podstawowa nr 71 im. Leona Kruczkowskiego**
50-039 Wrocław, ul. Podwale 57;
- 46) **Sportowa Szkoła Podstawowa nr 72 im. Władka Zarembowicza**
53-335 Wrocław, ul. Trwała 17/19;
- 47) **Szkoła Podstawowa nr 73 im. Generała Władysława Andersa**
50-525 Wrocław, ul. Gliniana 30;
- 48) **Szkoła Podstawowa nr 74 im. Prymasa Tysiąclecia**
50-227 Wrocław, ul. Kleczkowska 2;
- 49) **Szkoła Podstawowa nr 75 im. Henryka Sienkiewicza**
w Zespole Szkół nr 21
54-152 Wrocław, ul. Ignuta 28;
- 50) **Szkoła Podstawowa nr 76 z Oddziałami Sportowymi im. I Armii Wojska Polskiego**
53-320 Wrocław, ul. Wandy 13;
- 51) **Szkoła Podstawowa nr 78 im. Mikołaja Kopernika**
50-303 Wrocław, ul. Jedności Narodowej 195;
- 52) **Szkoła Podstawowa nr 80 im. Tysiąclecia Wrocławia**
52-120 Wrocław, ul. Polna 4;
- 53) **Szkoła Podstawowa nr 82 im. Budowniczych Wrocławia**
53-206 Wrocław, ul. Blacharska 13;
- 54) **Szkoła Podstawowa nr 83 im. Jana Kasprowicza**
51-160 Wrocław, al. Boya Żeleńskiego 32;
- 55) **Szkoła Podstawowa nr 84 im. Ruchu Obrońców Pokoju**
50-337 Wrocław, ul. Górnickiego 20;
- 56) **Szermiercza Szkoła Podstawowa nr 85**
50-416 Wrocław, ul. Traugutta 37;
- 57) **Szkoła Podstawowa nr 90 im. prof. Stanisława Tołpy**
50-540 Wrocław, ul. Orzechowa 62;
- 58) **Szkoła Podstawowa nr 91 im. Orłąt Lwowskich**
51-661 Wrocław, ul. Sempołowskiej 54;
- 59) **Szkoła Podstawowa nr 93 im. Tradycji Orła Białego**
50-328 Wrocław, ul. Niemcewicza 29/31;
- 60) **Szkoła Podstawowa nr 95 im. Jarosława Iwaszkiewicza**
54-047 Wrocław, ul. Starogajowa 66/68;
- 61) **Szkoła Podstawowa nr 96 im. Leonida Teligi**
50-425 Wrocław, ul. Krakowska 2;
- 62) **Szkoła Podstawowa nr 97 im. Jana Brzechwy**
53-509 Wrocław, ul. Prosta 16;
- 63) **Szkoła Podstawowa nr 98 im. Piastów Wrocławskich**
51-319 Wrocław, ul. Sycowska 22;
- 64) **Szkoła Podstawowa nr 99 im. Tadeusza Kościuszki**
52-026 Wrocław, ul. Głubczycka 3;
- 65) **Szkoła Podstawowa nr 107 im. Piotra Włostowica**
50-318 Wrocław, ul. Prusa 64/74;
- 66) **Szkoła Podstawowa nr 108 im. Juliana Tuwima**
50-254 Wrocław, ul. Chrobrego 3;
- 67) **Szkoła Podstawowa nr 109 im. Edwarda Dembowskiego**
53-230 Wrocław, ul. Inżynierska 54;
- 68) **Szkoła Podstawowa nr 113 im. Adama Rapackiego**
w Zespole Szkolno-Przedszkolnym nr 1
54-438 Wrocław, ul. Zemska 16c;
- 69) **Szkoła Podstawowa nr 118 im. Pułkownika Pilota Bolesława Orlińskiego**
54-130 Wrocław, Bulwar Ikara 19;
- 70) **Terapeutyczna Szkoła Podstawowa nr 119**
52-024 Wrocław, ul. Bytomska 7;
- Szkoły muzyczne**
- 71) **Szkoła Muzyczna I Stopnia nr 2**
w Zespole Szkół nr 9
51-690 Wrocław, ul. Krajewskiego 1;
- 72) **Ogólnokształcąca Szkoła Muzyczna I Stopnia nr 2 im. Fryderyka Chopina**
w Zespole Szkół nr 9
51-690 Wrocław, ul. Krajewskiego 1;
- 73) **Szkoła Muzyczna I Stopnia nr 3**
w Zespole Szkół nr 20
54-207 Wrocław, ul. Kłodnicka 36;
- 74) **Ogólnokształcąca Szkoła Muzyczna I Stopnia nr 3**
w Zespole Szkół nr 20
54-207 Wrocław, ul. Kłodnicka 36;
- Szkoły podstawowe specjalne**
- 75) **Szkoła Podstawowa Specjalna nr 48 dla Dzieci Słabo Słyszących**
w Zespole Szkół nr 15
51-609 Wrocław, ul. Chopina 9b;
- 76) **Szkoła Podstawowa Specjalna nr 86 dla Niedostosowanych Społecznie**
w Młodzieżowym Ośrodku Socjoterapii nr 2
54-029 Wrocław, ul. Kielecka 51;

- 77) **Szkoła Podstawowa Specjalna nr 87**
w Specjalnym Ośrodku Szkolno-Wychowawczym nr 10
51-616 Wrocław, ul. Parkowa 27;
- 78) **Szkoła Podstawowa Specjalna nr 88 dla Niedostosowanych Społecznie**
w Młodzieżowym Ośrodku Wychowawczym
53-134 Wrocław, ul. Akacjowa 10/12;
- 79) **Szkoła Podstawowa Specjalna nr 100 dla Niepełnosprawnych Ruchowo**
w Zespole Szkół nr 17
51-128 Wrocław, ul. Poświęcka 8;
- 80) **Szkoła Podstawowa Specjalna nr 101 z Oddziałami dla Uczniów z Zaburzeniami Psychicznymi i Przewlekłe Chorych**
w Zespole Szkół nr 13
51-131 Wrocław, ul. Żmigrodzka 134;
- 81) **Szkoła Podstawowa Specjalna nr 102 dla Uczniów z Autyzmem**
w Zespole Placówek Oświatowych nr 2
53-621 Wrocław, ul. Głogowska 30;
- 82) **Szkoła Podstawowa Specjalna nr 103**
w Specjalnym Ośrodku Szkolno-Wychowawczym nr 8
54-239 Wrocław, ul. Wejherowska 28;
- 83) **Szkoła Podstawowa Specjalna nr 104**
w Zespole Szkół Specjalnych nr 27
50-377 Wrocław, pl. Grunwaldzki 3b;
- 84) **Szkoła Podstawowa Specjalna nr 111**
w Specjalnym Ośrodku Szkolno-Wychowawczym nr 9
54-239 Wrocław, ul. Wejherowska 28;
- 85) **Szkoła Podstawowa Specjalna nr 115**
w Specjalnym Ośrodku Szkolno-Wychowawczym nr 11
50-547 Wrocław, ul. Kamienna 99/101;
- 86) **Szkoła Podstawowa Specjalna nr 116 dla Uczniów z Dziecięcym Porażeniem Mózgowym**
w Zespole Szkół nr 21
54-152 Wrocław, ul. P. Ignuta 28;
- 87) **Szkoła Podstawowa Specjalna nr 120 z Oddziałami dla Uczniów z Zaburzeniami Psychicznymi i Przewlekłe Chorych**
w Zespole Szkół nr 12
54-235 Wrocław, ul. Białowieska 74a.
2. Ustala się sieć publicznych gimnazjów:
Gimnazja prowadzone przez Miasto
- 1) **Gimnazjum nr 1 im. Hugona Dionizego Steinhausa**
54-242 Wrocław, ul. Jelenia 7;
- 2) **Gimnazjum nr 2 im. Józefa Mackiewicza**
51-314 Wrocław, ul. Gorlicka 25;
- 3) **Gimnazjum nr 3**
50-430 Wrocław, ul. Świstackiego 12a;
- 4) **Gimnazjum nr 4 im. Ojca Świętego Jana Pawła II**
50-247 Wrocław, ul. Paulińska 14;
- 5) **Gimnazjum nr 5 im. Cypriana Kamila Norwida**
53-604 Wrocław, ul. Pawłowa 15;
- 6) **Gimnazjum nr 6**
53-232 Wrocław, al. Pracy 24;
- 7) **Gimnazjum nr 7 im. Tradycji Herbu Wrocławia**
54-151 Wrocław, ul. Kolistka 17;
- 8) **Gimnazjum nr 8**
50-525 Wrocław, ul. Roosevelta 15;
- 9) **Gimnazjum nr 9**
54-320 Wrocław, ul. Sarbinowska 10;
- 10) **Gimnazjum nr 10 z Oddziałami Dwujęzycznymi**
w Zespole Szkół Ogólnokształcących nr 3
50-082 Wrocław, ul. Piotra Skargi 29/31;
- 11) **Gimnazjum nr 11 im. Stefana Batorego**
51-206 Wrocław, ul. Wilanowska 31;
- 12) **Gimnazjum nr 12**
w Zespole Szkół nr 24
54-019 Wrocław, ul. Eluarda 51/55;
- 13) **Gimnazjum nr 13 im. Unii Europejskiej**
50-354 Wrocław, ul. Reja 1/3;
- 14) **Gimnazjum nr 14 im. Hugona Kołłątaja**
50-002 Wrocław, ul. Kołłątaja 1/6;
- 15) **Gimnazjum nr 15**
50-301 Wrocław, ul. Jedności Narodowej 117;
- 16) **Gimnazjum nr 16 im. Andrzeja Waligórskiego**
53-426 Wrocław, ul. Jemiołowa 57;
- 17) **Gimnazjum nr 17**
53-302 Wrocław, ul. Ślężna 2/24;
- 18) **Gimnazjum nr 18 im. Armii Krajowej**
54-207 Wrocław ul. Kłodnicka 36;
- 19) **Gimnazjum nr 19 im. Zbigniewa Herberta**
51-670 Wrocław, ul. Dembowskiego 39
- 20) **Gimnazjum nr 20 im. prof. Alfreda Jahna**
51-637 Wrocław, ul. Pautscha 9;
- 21) **Gimnazjum nr 21**
50-518 Wrocław, ul. św. Jerzego 4;
- 22) **Gimnazjum nr 22 im. Lothara Herbsta**
54-101 Wrocław, ul. Lubelska 95a;
- 23) **Gimnazjum nr 23 im. Wandy Rutkiewicz**
53-148 Wrocław, ul. Jastrzębia 26;
- 24) **Gimnazjum nr 24**
51-160 Wrocław, ul. Przybyszewskiego 59;
- 25) **Gimnazjum nr 25**
50-540 Wrocław, ul. Orzechowa 62;
- 26) **Gimnazjum Dwujęzyczne nr 26**
w Zespole Szkół Ogólnokształcących nr 5
53-523 Wrocław, ul. Grochowa 13;
- 27) **Gimnazjum nr 27 im. Ossolineum**
51-112 Wrocław, ul. Czeska 40;
- 28) **Gimnazjum nr 28**
53-644 Wrocław, ul. Zachodnia 2;
- 29) **Gimnazjum nr 29 im. Konstytucji 3 Maja**
50-153 Wrocław, ul. Kraińskiego 1;
- 30) **Gimnazjum nr 30 im. Polonii Francuskiej**
53-330 Wrocław, ul. Jantarowa 5;
- 31) **Gimnazjum nr 31**
w Zespole Szkół nr 3
54-402 Wrocław, ul. Szkocka 64;
- 32) **Gimnazjum nr 32**
w Zespole Szkół nr 8
51-109 Wrocław, ul. Piesza 1;
- 33) **Gimnazjum nr 33**
w Zespole Szkół nr 16
54-139 Wrocław ul. Hutnicza 45;
- 34) **Gimnazjum nr 34**
54-438 Wrocław, ul. Zemska 16;
- 35) **Gimnazjum nr 35**
w Zespole Szkół nr 10
50-326 Wrocław, ul. Poniatowskiego 9;
- 36) **Gimnazjum nr 37**
w Zespole Szkół nr 18
53-645 Wrocław, ul. Młodych Techników 58;

- 37) **Gimnazjum nr 38**
w Zespole Szkół nr 4 im. Komisji Edukacji Narodowej
53-140 Wrocław, ul. Powstańców Śląskich 210/218;
- 38) **Gimnazjum nr 39**
51-410 Wrocław, al. Brücknera 12;
- 39) **Gimnazjum nr 40 im. Noblistów Polskich**
52-429 Wrocław, ul. Morelowskiego 43;
- 40) **Gimnazjum Dwujęzyczne nr 48**
w Zespole Szkół nr 5
50-447 Wrocław, ul. Hauke-Bosaka 33;
- 41) **Gimnazjum nr 49 z Oddziałami Dwujęzycznymi**
w Zespole Szkół nr 14
51-410 Wrocław, al. Brücknera 10;
- 42) **Gimnazjum Integracyjne nr 50**
w Zespole Szkół nr 11
53-424 Wrocław, ul. Grochowa 36/38;
- 43) **Gimnazjum dla Dorosłych**
w Centrum Kształcenia Ustawicznego
50-089 Wrocław, ul. Swobodna 71/73;

Gimnazja specjalne

- 44) **Gimnazjum Specjalne nr 42 dla Niedostosowanych Społecznie**
w Młodzieżowym Ośrodku Socjoterapii nr 3
w Zespole Placówek Oświatowych nr 1
52-314 Wrocław, ul. Wałbrzyska 50;
- 45) **Gimnazjum nr 43 dla Niedostosowanych Społecznie**
w Młodzieżowym Ośrodku Socjoterapii nr 2
54-029 Wrocław, ul. Kielecka 51;
- 46) **Gimnazjum Specjalne nr 54**
w Specjalnym Ośrodku Szkolno-Wychowawczym nr 9
54-239 Wrocław, ul. Wejherowska 28;
- 47) **Gimnazjum Specjalne nr 55**
w Specjalnym Ośrodku Szkolno-Wychowawczym nr 10
51-616 Wrocław, ul. Parkowa 27;
- 48) **Gimnazjum Specjalne nr 56**
w Specjalnym Ośrodku Szkolno-Wychowawczym nr 11
50-547 Wrocław, ul. Kamienna 99/101;
- 49) **Gimnazjum Specjalne nr 52 dla Uczniów z Dziecięcym Porażeniem Mózgowym**
w Zespole Szkół nr 21
54-152 Wrocław, ul. Ignuta 28;
- 50) **Gimnazjum Specjalne nr 57**
w Zespole Szkół Specjalnych nr 27
50-377 Wrocław, pl. Grunwaldzki 3b;
- 51) **Gimnazjum nr 44 dla Niedostosowanych Społecznie**
w Młodzieżowym Ośrodku Wychowawczym
53-134 Wrocław, ul. Akacja 10/12;
- 52) **Gimnazjum Specjalne nr 58 dla Uczniów z Autyzmem**
w Zespole Placówek Oświatowych nr 2
53-621 Wrocław, ul. Głogowska 30;
- 53) **Gimnazjum nr 46 dla Niepełnosprawnych Rucho**
wo
w Zespole Szkół nr 17
51-128 Wrocław, ul. Poświęcka 8;

- 54) **Gimnazjum nr 45 z Oddziałami dla Uczniów z Zaburzeniami Psychicznymi i Przewlekłe Chorych**
w Zespole Szkół nr 12
54-235 Wrocław, ul. Białowieska 74a;
- 55) **Gimnazjum nr 47 z Oddziałami dla Uczniów z Zaburzeniami Psychicznymi i Przewlekłe Chorych**
w Zespole Szkół nr 13
51-131 Wrocław, ul. Żmigrodzka 134;
- 56) **Gimnazjum nr 51 dla Dzieci Słabosłyszących**
w Zespole Szkół Integracyjnych
54-438 Wrocław, ul. Nowodworska 78/82;

Gimnazja prowadzone przez inne osoby prawne i fizyczne

- 57) **Gimnazjum Integracyjne**
54-239 Wrocław, ul. Wejherowska 28;
- 58) **Publiczne Gimnazjum Sióstr Urszulanek Unii Rzymskiej we Wrocławiu**
50-140 Wrocław, pl. Nankiera 16;
- 59) **Publiczne Gimnazjum Katolickie im. Najświętszej Marii Panny Pośredniczki Łask**
54-402 Wrocław, ul. Szkocka 64;
- 60) **Gimnazjum Sportowe „Gimbasket”**
51-414 Wrocław, ul. Toruńska 76.

§ 2

1. Określa się granice obwodów szkół podstawowych prowadzonych przez Miasto:
- 1) **Szkoła Podstawowa nr 1 im. Marii Dąbrowskiej, ul. Nowowiejska 78**
Obwód: ulice: plac Westerplatte, Bacha, Bujwida od nr 20 do końca i od nr 31 do końca, Czerwonego Krzyża, Damrota od nr 23 do końca i od nr 26 do końca, Daszyńskiego od nr 44 do końca i od nr 49 do końca, Gdańska, Jaracza, kardynała Wyszyńskiego od nr 99 do końca, Liskiego, Lompy, Młodnickiego, Mozarta, Nowowiejska od nr 62 do końca, Orzeszkowej od nr 54 do końca i od nr 49 do końca, Pasterska, Piastowska od nr 49 do końca i od nr 54 do końca, Prusa od nr 61 do końca i od nr 96 do końca, Reja od nr 49 do końca i od nr 60 do końca, Sienkiewicza od nr 77 do końca i od nr 130 do końca, Sopocka, Walecznych;
- 2) **Szkoła Podstawowa nr 2 im. Henryka Sucharskiego, ul. Komuny Paryskiej 36/38**
Obwód: ulice: plac Konstytucji 3 Maja, Dąbrowskiego, Dworcowa od nr 2 do końca (parzyste), Gwarna, Hercena, Kniaziewiczza, Komuny Paryskiej, Kościuszki nr 52-174 i nr 59-167, Małachowskiego, Pułaskiego;
- 3) **Szkoła Podstawowa nr 3 im. Mariusza Zaruskiego, ul. Bobrza 27**
Obwód: ulice: Białowieska, Bobrza, Jelenia, Legnicka nr 51 i 53, Niedźwiedzia, Ojców Oblatów, Popowicka, Przedmiejska, Rysia, Starograniczna, Starogrobłowa, Wejherowska, Żubrza;
- 4) **Szkoła Podstawowa nr 8 im. Marszałka Józefa Piłsudskiego, ul. Kowalska 105**
Obwód: ulice: Bażancia, Bociania, Ceglana, Chłopska, Czajcza, Działdowska, Ełcka, Gęsia, Gołębia, Jaskółcza, Kościerzyńska, Kowalska, Kukułcza, Kuropatwia, Kwidzyńska, Lechitów, Mewia, Miłoszycka od nr 41 do końca (wszystkie), Mokra, Niborska,

- Olsztyńska, Rakowa, Sikorcza, Szczycieńska, Szczygła, Szpacza, Tczewska, Węgeborska, Wilgotna, Wilgowa, Wronia;
- 5) **Szkoła Podstawowa nr 9 im. Wincentego Pola, ul. Nyska 66**
Obwód: ulice: Biskupa B. Bogedaina, Boczna, Gazowa, Henrykowska, Hubska od nr 32 do końca i od nr 29 do końca, Jesionowa, Kamieniecka, Księdza Klimasa, Laskowa, Lniana, Łagiewnicka, Międzyleska, Morelowa, Morwowa, Nowokościelna, Nyska, Otmuchowska, Owocowa, Paczkowska, Piękna, Prudnicka, Sernicka, Śliwkowa, św. Jerzego, Tarnogajska, Wapienna, Winogronowa, Ząbkowicka, Ziębicka, Złotostocka;
- 6) **Szkoła Podstawowa nr 10 im. Bolesława Krzywoustego w Zespole Szkolno-Przedszkolnym nr 3, ul. Inflancka 13**
Obwód: ulice: ul. Bławatna, Dłutowa, Franki, Grodzieńska, Inflancka, Kielczowska, Kordiana, Kowieńska, Litewska, Malborska, Mazepy, Miejska, Mirkowska, Mroźna, Nadbrzeźna, Nowogródzka, Palacha, Poleska, Rzeczna, Sienna, Szewczenki, Witebska, Żmudzka;
- 7) **Szkoła Podstawowa nr 12 im. Marii Skłodowskiej-Curie, ul. Janiszewskiego 14**
Obwód: ulice: plac Grunwaldzki, Bujwida nr 1–29 i nr 2–18, Chałubińskiego, Curie-Skłodowskiej, Janiszewskiego, Joliot-Curie, Ładna, Łukasiewicza, Marcinkowskiego, Mikulicza-Radeckiego, Minkowskiego, Nauczycielska, Nehringa, Norwida, Piastowska nr 2–42 i nr 1–39, Polaka, Reja nr 2–28 i nr 1–21, Roentgena, Smoluchowskiego, Suchardy, Szczytnicka, Wrocławczyka, Wrońskiego, Wróblewskiego, Wystawowa, Wybrzeże Pasteura, Wybrzeże Wyspiańskiego;
- 8) **Szkoła Podstawowa nr 15 im. Księżnej Jadwigi Śląskiej w Zespole Szkolno-Przedszkolnym nr 9, ul. Solskiego 13**
Obwód: ulice: al. Piastów, Adamieckiego, Anioła Ślązaka, Balzaka, Bukowskiego, Cesarzowicka, Darwina, Dzierżonia, Feichta, Grabiszyńska od nr 331 do końca (wszystkie), Harcerska, Jordanaowska, Jutrzenki od nr 61 do końca (wszystkie), Kadłubka, Karmelkowa nr 1–51 i nr 2–80, Kowalskiego, Kupiecka, Leszczynowa, Maleczyńskich, Mikulskiego, Mokronoska, Morełowskiego, Nałkowskiej, Ostroroga, Petrażyckiego, Pękalskiego, Rosponda, Skarbka, Sobótki, Solskiego, Stanki, Stefki, Śniegockiego, Taszyckiego, Trentowskiego, Turystyczna, Wiejska, Wysloucha, Zoli;
- 9) **Szkoła Podstawowa nr 17 im. prof. Stanisława Kulczyńskiego, ul. Wieczysta 105**
Obwód: ulice: al. Armii Krajowej, plac Zamenhofska, Borowska nr 86–126 i nr 87–141, Brzoskwiniowa, Gajowa od nr 31 do końca i od nr 46 do końca, Kamienna od nr 75 do końca (wszystkie), Krynicka, Łódzka, Przestrzenna, Śliczna, Tomaszowska, Widna, Wieczysta, Żegiostowska;
- 10) **Szkoła Podstawowa nr 18 im. Bolesława Drobnera, ul. Poznańska 26**
Obwód: ulice: plac Strzegomski, Rynek Szczepiński, Bolesławiecka, Bolkowska, Czarnieckiego, Fabryczna, Głogowska nr 1–12 (wszystkie), Góralaska, Jaworska, Kruszwicka, Legnicka nr 1–50 (wszystkie), Litomska nr 1–16 (wszystkie), Lubińska nr 1–35 (wszystkie), Młodych Techników nr 1–17 (wszystkie), św. Pawła, Poznańska nr 1–18 (wszystkie), Robotnicza nr 2–58 i nr 1–57, Salezjańska, Smolecka, Sołtysia, Stacyjna, Strzegomska nr 1–109 (wszystkie), Szczepińska, Trzemeska, Wagonowa, Zachodnia nr parzyste, Ziemowita;
- 11) **Szkoła Podstawowa nr 19 im. Bolesława Chrobrego w Zespole Szkolno-Przedszkolnym nr 7, ul. Koszykarska 2/4**
Obwód: ulice: Bednarska, Drzymały, Górnicza, Hutnicza, Kosmonautów nr 1/1 i nr 1/2, Koszykarska, Lewa, Lotnicza nr nieparzyste, Mączna, Metalowców, Murarska, Notecka, Papiernicza, Pilczycka nr 98–148, Rękodzielnicza, Stargardzka, Szklarska, Tkacka, Trójkątna, Warciańska;
- 12) **Szkoła Podstawowa nr 20, ul. Kamińskiego 24**
Obwód: ulice: Skwer Obrońców Helu, Ałunowa, Anczyca, Aptekarska, Baczyńskiego, Bończyka, Brodzińskiego, Broniewskiego, Brzechwy, Bukowicka, Cholewkarska, Chrzanowskiego, Cerekwicka, Dalimira, Dekarska, Falzmanna, Filomatów, Forteczna, Fryzjerska, Gąsiorowskiego, Goszczyńskiego, Grawerska, Grochowiaka, Irysowa, Jubilerska, Jutrosińska, Kaletnicza, Kamińskiego, Kasprowicza nr 1–70 (wszystkie), Kątowa, Kępińska, Kocha, Kominiarska od nr 65 do końca (wszystkie), Konopnickiej, Korzeńska, Krośnicka, Kruczkowskiego, Krzyżanowicka, Krzyżanowskiego, Księgarska, Lekarska, Lenartowicza, Leśmiana, Lindego, Ługowa, Makuszyńskiego, Markowskiego, Mikory, Milicka, Młynarska, Mochackiego, Nabelaka, Oppmana, Osiecka, Osolska, Parnickiego, Perzyńskiego, Pęgowska, Pleszewska, Pola Wincentego, Polanowicka, Postolińska, Poświęcka, Prusicka, Redycka od nr 128 do końca (wszystkie), Romanowskiego, Rowerowa, Rudawska, Skoczna, Skorosowska, Starościńska, Strażacka, Sulejowska, Sulmierzycka, Sułowska, Syrokomli, Szniolisa, Torowa, Twardogórska, Ujejskiego, Wierzchowicka, Zabłocie, Zagaje, Zajączkowska, Zaleskiego, Zalipie, Załęże, Zapotocze, Zarzecze, Zawalna, Zawońska, Zaziębie, Zduńska, Zegarmistrzowska, Zelenaya, Złotowska, Żmigrodzka od nr 1 do końca (nieparzyste), Zaulek Rogoziński;
- 13) **Szkoła Podstawowa nr 21 im. Mieszka I w Zespole Szkolno-Przedszkolnym nr 5, ul. Osobowicka 127**
Obwód: ulice: plac Wyzwolenia, Ćwiczebna, Hokeistów, Inspektowa, Jarocińska, Kajakarzy, Kapliczna, Koszykarzy, Krotoszyńska, Lipska, Łyżwiarzy, Micheleta, Oplotkowa, Osobowicka od nr 70 do końca (wszystkie), Ostrowska, Ostrzeszowska, Palisadowa, Piłkarzy, Rodziny Kornów, Siatkarzy, Szachistów, Ślązowa, św. Huberta, Wędkarzy, Wieluńska, Witkowska, Wrzosowa, Żużlowców, Żywopłotowa;
- 14) **Szkoła Podstawowa nr 22, ul. Stabłowicka 143**
Obwód: ulice: Bojanowska, Brodzka od nr 129 do końca i od nr 146 do końca, Cukiernicza, Główna od nr 50 do końca (wszystkie), Gryczana, Gwidanowska, Imbirowa, Janowicka, Janowska,

- Juszczaka, Karczemna, Krzelowska, Kuligowskiego, Łososiowicka, Malownicza, Małomska, Marszowicka nr 1–130 (wszystkie), Osmańczyka, Piekarska, Piwowarska, Polonii Wrocławskiej, Pracka, Rybickiego, Stabłowicka od nr 91 do końca (wszystkie), Starobielawska nr 1–31 i nr 2–22, Towarowa, Wilkszyńska, Zbożowa;
- 15) **Szkoła Podstawowa nr 23 im. Generała Stefana „Grotę” Roweckiego, ul. Przystankowa 32**
Obwód: ulice: Alpejska, Asfaltowa, Będzińska, Biwakowa, Bliska, Chlebowa, Czechowa, Daleka, Drahonowskiej, Generała Grota-Roweckiego nr 2–74 i nr 1–73, Glebowa, Himalajska, Hufcowa, Jasienicy, Klasztorna, Kosmiczna, Koszycka, Kukuczki, Kwitnąca, Małkowskiego, Marmurowa, Nenufarowa, Oboźna, Oraczy, Pachnąca, Pamirska, Parafialna do nr 22 (wszystkie), Pawia, Pirenejska, Poronińska, Przystankowa, Radarowa, Radłowa, Ratajów, Rozmarynowa, Rutkiewicz, Siewców, Skibowa, Smardzowska, Snopkowa, Spokojna, Szarych Szeregów, Świt, Terenowa, Uznańskiego, Wylotowa, Zastępowa, Zawiszy Czarnego, Zuchowa, Żeńców, Żniwna;
- 16) **Szkoła Podstawowa nr 24, ul. Częstochowska 42**
Obwód: ulice: plac Ciesielski, plac Kaliski, Bocheńska, Chęcińska, Częstochowska, Czorsztyńska, Grybowska, Jasielska, Kamiennogórska, Kielecka, Kosmonautów od nr 234 do końca (parzyste), Kościańska, Krzeszowska, Limanowska, Łukowa, Małopolska, Miechowska, Mieroszowska, Nowosądecka, Nowotarska, Olkuska, Przemyska, Rabczańska, Radomska, Rajska, Rawicka, Rzeszowska, Solińska, Tarnowska, Wielkopolska, Wschowska, Zakopiańska, Złotnicka, Żwirowa, Żywiecka;
- 17) **Szkoła Podstawowa nr 25 im. Franciszka Juszcza, ul. Stanisławowska 38/44**
Obwód: ulice: Avicenny, Baranowicka, Bliźniacza, Boguszewskiej, Buczacka, Cabaja, Cieślukowskiego, Dąbrowskiej, Dołęgi-Mostowicza, Drohobycka, Dygata, Dzielnicowa, Gagarina, Giżyckiego, Godlewskiego, Gombrowicza, Hłaski, Husycka, Karpacka, Knota, Końcowa, Kosidowskiego, Kossak-Szczuckiej, Krzemieniecka, Kunickiego, Leska, Meissnera, Mińska, Nowohucka, Osiedlowa, Otwocza, Parandowskiego, Pińska, Postępowa, Przedświt, Pusta, Rakietowa, Rejonowa, Rodziewiczówny, Roślinna, Samborska, Słonimska, Sokalska, Stachury, Stanisławowska, Stryjska, Szarskiego, Tarnopolska, Trawowa, Trzebiatowskiego, Tyrmanda, Wańkowicza, Zagony, Zbarska, Żwirki i Wigury;
- 18) **Szkoła Podstawowa nr 26 im. Piastów Śląskich, ul. Maślicka 37**
Obwód: ulice: al. Śliwowa, Augustowska, Barczewska, Białostocka, Braniewska, Brodnicka, Brodzka nr 1–127 i nr 2–144, Chełmska, Chwałkowska, Dworska, Fromborska, Główna nr 1–49 (wszystkie), Gminna, Gosławicka, Górecka od nr 51 do końca (wszystkie), Hodowlana, Iławska, Jędrzejowska, Kozia, Królewiecka, Krzyżowska, Lidzbarska, Lubelska, Łukowska, Ługowińska, Maślicka, Mrągowska, Narzędziowa, Nasienna, Olbrachtowska, Ostródzka, Pasieczna, Pasłęcka, Pilczycka od nr 149 do końca (wszystkie), Piotrkowska, Potokowa, Północna, Przemysłowa, Reszelska, Rędzińska, Rolna, Sadownicza, Siedlecka, Sorkwicka, Starobielawska od nr 33 do końca i od nr 24 do końca, Stodolna, Ślężoujście, Świeża od nr 36 do końca i od nr 53 do końca, Tolkmicka, Turoszowska, Warmińska, Wołodyjowskiego, Zamajska, Zebrzydowska;
- 19) **Szkoła Podstawowa nr 27 w Zespole Szkolno-Przedszkolnym nr 10, ul. Rumiankowa 34**
Obwód: ulice: Adamczewskich, Berberysowa, Białodrzewna, Białogardzka, Bukowa, Chodkiewiczza, Dojazd, Gałowska, Gdacjusza, Grabowa, Gruszowa, Jarnołtowska, Jasińskiej, Jerzmanowska, Kettinga, Kiemliczów, Kmicica, Komeńskiego, Konińska, Kordeckiego, Kośnego, Krzeptowska, Lubczykowa, Objazdowa, Osiniecka, Pieprzna, Piolunowa, Płaska, Płużna, Przednia, Przybyły, Rezedowa, Rozdzieńskiego, Rumiankowa, Ryżowa, Samotworska, Skrzetuskiego, Strachowicka, Szczecińska, Udzieli, Widłakowa, Zagłoby, Żernicka od nr 171 do końca (wszystkie), Żółkiewskiego;
- 20) **Szkoła Podstawowa nr 28 im. Generała Leopolda Okulickiego, ul. Grecka 59**
Obwód: ulice: Angielska, Australijska, Babimojska, Belgijska, Białoruska, Desantowa, Duńska, Estońska, Francuska, Graniczna, Grecka, Hiszpańska, Holenderska, Kanadyjska, Klecińska od nr 2 do końca (wszystkie), Muchoborska, Norweska, Otyńska, Przemkowska, Rdestowa, Robotnicza od nr 59 do końca (wszystkie), Rudzka, Skarżyńskiego, Stanów Zjednoczonych, Strzegomska od nr 110 do końca (wszystkie), Szczyrka, Szkocka, Szwajcarska, Szwedzka, Traktatowa, Turecka, Ukraińska, Wardzyńskich, Zarembovicza;
- 21) **Szkoła Podstawowa nr 30 im. Wojsk Obrony Powietrznej Kraju, ul. Zaporoska 28**
Obwód: ulice: plac Hirszfelda, plac J. Szeli, Grabskiego, Gwiazdzysta, Krucza nr 1–31 i nr 2–68, Lubuska nr 1–7 (wszystkie), Nasypowa, Skwierzyńska nr 1–19 i nr 2–24, Stysia, Swobodna od nr 17 do końca (wszystkie), Szczęśliwa nr 58–70, Zaporoska nr 10–72 i od nr 49 do końca (wszystkie), Zielińskiego (bez nr 2 i 4);
- 22) **Szkoła Podstawowa nr 34 w Zespole Szkolno-Przedszkolnym nr 6, ul. Gałczyńskiego 8**
Obwód: ulice: Ametystowa, Białoszewskiego, Brylantowa, Bursztynowa, Czołgistów, Dąbka, Diamentowa, Fasolowa, Filipowicza, Fizylińska, Gałczyńskiego, Generała Abrahama, Generała Bołtucia, Generała Grota-Roweckiego od nr 75 do końca (wszystkie), Generała Grzmota-Skotnickiego, Generała Kleeberga, Generała Włada, Gerberowa, Goetla, Jarzynowa, Jaspisowa, Kryniczna, Kurpiów, Kutrzeby, Lechonia, Łubinowa, Majora Hubala, Majora Sucharskiego, Masztalerza, Motylkowska, Nefrytowa, Nektarowa, Nenckiego, Obrońców Poczty Gdańskiej, Orawska, Parafialna od nr 23 do końca (wszystkie), Piechoty, Pszczelarska, Rubinowa, Rzepakowa, Sojowa, Sosnkowskiego, Starzyńskiego, Storczykowa, Strachowskiego, Strączkowa, Synów Pułku, Szafera, Szczepowa,

- Szmaragdowa, Traktorowa, Tulipanowa, Turkusowa, Uczniowska, Ułańska, Unruga, Wspólna, Zdrojowa, Zwiadowców;
- 23) **Szkoła Podstawowa nr 36 im. Bohaterów Westerplatte w Zespole Szkół nr 15, ul. Chopina 9b**
Obwód: ulice: al. Kochanowskiego, al. Paderewskiego, al. Różyckiego, Banacha, Bandtkiego, Bartla, Baudouina de Courtenay, Chopina, Cieszkowskiego, Czackiego, Dicksteina, Elsnera, Folwarczna, Głogowczyka, Handelsmana, Kanałowa, Karłowicza, Kolberga, Kopernika od nr 15 do końca (wszystkie), Krzywickiego, ks. Szramka, Lipińskiego, Mianowskiego, Moniuszki, Na Końcu, Noskowskiego, Parkowa, Piłata, Smoleńskiego, Szymanowskiego, Śniadeckich, Świętochowskiego, Wieniawskiego, Witelona, Wojciecha z Brudzewa;
- 24) **Szkoła Podstawowa nr 37 im. Kardynała Stefana Wyszyńskiego, ul. Sarbinowska 10**
Obwód: ulice: Bytowska, Darłowska, Domastawska, Dziwnowska, Dźwirzyńska, Elbląska, Gołnowska, Helska, Hermanowska, Jaksonowicka, Knignicka, Kołobrzaska, Koszalińska, Majakowskiego, Międzyzdrojska, Morska, Pucka, Pyrzycka, Rewalska, Sarbinowska, Słupska, Sukielicka, Świnoujska, Uznamska, Wołyńska, Woźnicza, Żernicka nr 1–170 (wszystkie);
- 25) **Szkoła Podstawowa nr 38 w Zespole Szkolno-Przedszkolnym nr 2, ul. Horbaczewskiego 61**
Obwód: ulice: Balonowa, Bystrzycka od nr 87 do końca i od nr 28 do końca, Drzewieckiego od nr 24 do końca (wszystkie), Horbaczewskiego od nr 20 do końca (wszystkie), Hynka;
- 26) **Szkoła Podstawowa nr 39 im. Księdza Jana Twardowskiego, ul. Przedwiośnie 47/49**
Obwód: ulice: Azaliowa, Barwinkowa, Białych Goździków, Bratkowa, Czerwonych Maków, Daliowa, Forsycjowa, Jeziorowa, Kłokoczycka, Konwaliowa, Krokusowa, Liliowa, Malwowa, Mieczkowska, Mirtowa, Pawłowicka, Przebiśniegowa, Przedwiośnie od nr 2 do końca i od nr 7 do końca, Przyłazczkowa, Ruciana, Sasankowa, Starodębowa, Stokrotkowa, Szafranowa, Szarotkowa, Widawska, Złocieniowa, Złotej Lili;
- 27) **Szkoła Podstawowa nr 40 im. prof. Bolesława Iwaszkiewicza w Zespole Szkolno-Przedszkolnym nr 4, ul. Sołtysovicka 34**
Obwód: ulice: al. Poprzeczna, Bagatela, Bombardierska, Czytankowa, Elementarzowa, Falskiego, Fortowa, Gimnazjalna, Kanonierska, Knastera, Lekcyjna, Marczewskiego, Przejazdowa, Redycka nr 1–127 (wszystkie), Sołtysovicka, Strzelecka, Torfowa;
- 28) **Szkoła Podstawowa nr 42 w Zespole Placówek Oświatowych nr 1, ul. Wałbrzyska 50**
Obwód: ulice: Balladyny, Buraczana, Chyżan, Cukrowa, Czekoladowa, Dalemińców, Dożynkowa, Giełdowa, Goleszan, Goplan, Jutrzenki nr 1–60 (wszystkie), Karmelkowa od nr 53 do końca i od nr 82 do końca, Kobierzycka, Kostrzyńska, Kościelna, Łanowa, Łuczana, Łysogórska, Marcepa-
- nowa, Marchewkowa, Migdałowa, Ogórkowa, Piernikowa, Połabian, Przemysłowa, Redarów, Sezamkowa, Siedliczan, Skrajna, Słoneczna, Słowińców, Supińskiego, Szparagowa, Waflowa, Wałbrzyska, Wioletów, Wolinian, Zabrodzka;
- 29) **Szkoła Podstawowa nr 43 w Zespole Szkół nr 11, ul. Grochowa 36/38**
Obwód: ulice: al. Hallera nr 65–91 (nieparzyste), plac Pereca, plac Srebrny, Altanowa, Brązowa, Buska, Cynowa, Grabiszyńska nr 82–170 i nr 91–169, Grochowa, Kłósna, Kolbuszowska, Krucza od nr 39 do końca i od nr 70 do końca, Kwaśna, Manganowa, Miedziana, Mielecka, Mościeżna, Nikłowa, Ołowiana, Oporowska, Pereca, Połaniecka, Pretficza od nr 24 do końca (wszystkie), Spiżowa, Stalowa, Stalowowolska, Tarnobrzaska, Żelazna od nr 55 do końca i od nr 48 do końca;
- 30) **Szkoła Podstawowa nr 44 im. Jana III Sobieskiego, ul. Wilanowska 3**
Obwód: ulice: al. Jana III Sobieskiego, Admiralska, Archeologów, Armii Ludowej, Belgradzka, Bratysławska, Charkowska, Chmielna, Chocimska, Dubrownicka, Etnografów, Generała Berlinga, Generała Bora-Komorowskiego, Generała Kopańskiego, Generała Okulickiego, Gostyńska, Hetmańska, Irkucka, Jagiellońska, Kasztelańska, Kotwiczna, Królewska, Królowej Marysieńki, Księżycowa, Kujbyszewska, Kurska, Liońska, Lublańska, Łosińska, Łuczniaków, Marynarska, Masztowa, Niepodległości, Odeska, Odolanowska, Odrodzenia Polski, Okrętowa, Oleska, Omska, Orna, Paryska, Pedagogiczna, Przedwiośnie nr 1–5a (nieparzyste), Ryska, Sarajewska, Sewastopolska, Skarbu Zakrzowskiego, Skopijska, Spacerowa, Staropolska, Stoczniowa, Tallińska, Wallenroda, Wiedeńska, Wilanowska, Wilczkowska, Wołgogradzka, Zagrzebska, Zatorska;
- 31) **Szkoła Podstawowa nr 45 im. Janusza Kusocińskiego w Zespole Szkół nr 9, ul. Krajewskiego 1**
Obwód: ulice: al. Dąbska, Becka, Belwederczyków, Biegasa, Borelowskiego, Brata Alberta, Cicha, Czarnoleska, Dembowski, Generała Sowińskiego, Głowackiego, Godebskiego, Heweliusza, Jasna, Kasprzaka, Kazimierska, Konarskiego, Kopernika nr 1–13 (wszystkie), Korczaka, Kosiby, Kosynierów Gdyńskich, Krajewskiego, ks. Brzóska, ks. Jezierskiego, Libelta, 9 Maja, Mickiewicza, Mierosławskiego, Monte Casino, Nulla, Okrzei, Partyzantów nr 1-71 i nr 2-72, Pastelowa, Pierwszej Dywizji, Piramowicza, Potiebnia, Pugeta, Rzeźbiarska, Sempołowskiej nr 1–53 i nr 2–48, Sierakowskiego, Sławka, Szanieckiego, ks. Ściegienego, Tramwajowa, Urbańskiego, Waryńskiego, Wit-tiga, Wiwulskiego, Wysockiego, Zielonego Dębu;
- 32) **Szkoła Podstawowa nr 46 im. Polskich Olimpijczyków, ul. Ścinawska 21**
Obwód: ulice: plac Solidarności, plac św. Mikołaja, Braniborska, Chojnowska, Długa, Dobra, Drzewna, Głogowska od nr 13 do końca (wszystkie), Głońska, Gnieźnińska, Inowrocławska, Litomska od nr 17 do końca (wszystkie), Lubińska od nr 36 do końca (wszystkie), Łęczyska, Michalczyka,

- Młodych Techników od nr 18 do końca (wszystkie), Mostowa, Nabycińska, Podwale nr 1–11 (wszystkie), Poznańska od nr 19 do końca (wszystkie), Rybacka, Rybia, Sikorskiego, Słubicka, Sokolnicza, Szprotawska, Ścinawska, Środkowa, Śrubowa, Zachodnia nr nieparzyste, Zgorzelecka, Zielonogórska, Złotoryjska, Żagańska;
- 33) **Szkoła Podstawowa nr 47, ul. Januszowicka 35/37**
Obwód: ulice: al. Akacjowa, al. Dębowa, al. Jarzębinowa, al. Jaworowa, al. Kasztanowa, al. Lipowa, al. Wiśniowa, al. Wiązowa, Brossa, Ciso-wa, Januszowicka, Kampinoska, Kutnowska, Orla, Powstańców Śląskich od nr 160 do końca (wszystkie), Sępia, Sochaczewska, Sokola od nr 52 do końca i od nr 55 do końca, Szczytowa, Sudecka od nr 98 do końca i od nr 129 do końca, Ulanowskiego od nr 13 do końca (wszystkie);
- 34) **Szkoła Podstawowa nr 50, ul. Obornicka 28**
Obwód: ulice: Bałkańska, Bałtycka, Bezpieczna, Bułgarska, Chorwacka, Czeska, Jugosłowiańska, Kaczeńcowa, Kminkowa, Kominiarska nr 1–64 (wszystkie), Ligocka, Lutycka, Łopianowa, Łużycka, Macedońska, Meliorancka, Miętowa, Morawska, Na Polance, Obodrzycka, Obornicka, Osobowicka nr 1–61 (wszystkie), Ostowa, Paprotna, Pełczyńska, Perzowa, Pielęgniarska, Pieszka, Podbiałowa, Rzemieślnicza, Serbska, Słowacka, Szczawiowa, Tymiankowa, Wołowska, Żmigrodzka od nr 2 do końca (parzyste);
- 35) **Szkoła Podstawowa nr 51 im. Jana Pawła II, ul. Krępicka 50**
Obwód: ulice: al. Klonowa, al. Platanowa, plac Świętojański, Beskidzka, Brzezińska, Bujna, Chobieńska, Dolnobrzeska, Ekonomiczna, Eluarda, Gielniaka, Gromadzka, Iglasta, Jajczarska, Jeleniogórska nr 1–40 (wszystkie), Junacka, Kącka, Kosmonautów od nr 287 do końca (nieparzyste), Krajobrazowa, Kresowa, Krępicka, Liściasta, Lubska, Lutyńska, Łączna, Majchra, Malczycka, Małoszyńska, Marszowicka od nr 131 do końca (wszystkie), Miodowa, Mleczarska, Młodzieżowa, Modrzewiowa, Mojęcka, Mokrzańska, Nabiłowa, Niemkińska, Nieprzyńska, Ostrężynowa, Owczarska, Płońskiego, Polkowicka, Promenada, Pustecka, Ratyńska, Równa, Rubczaka, Rytownicza, Serowska, Skoczylasa, Smolna, Snycerska, Sosnowa, Stefana Batorego, Stroma, Szczepanowska, Szkolna, Szpilkowa, Ślepa, Średzka, Świerkowa, Trzmielowicka, Ułowa, Watowa, Wińska, Wojska Polskiego, Wolska, Woronowicka, Wyboista, Zajazdowa, Żarska;
- 36) **Szkoła Podstawowa nr 53 w Zespole Szkolno-Przedszkolnym nr 11, ul. Strachocińska 155/157**
Obwód: ulice: Badury, Bartnicza, Bazaltowa, Betonowa, Błotna, Byczyńska, Cementowa, Chałupnicza, Chmielarska, Dobrackiego, Drobuta, Gitarowa, Gospodarska, Jaśkowicka, Kmieca, Kołodziejska, Leśna, Ludowa, Łaniewska, Mikołowska, Miłoszycka nr 1–40 (wszystkie), Monopolowa, Mydlana, Mysłowicka, Narciarska, Niedziałkowskiego, Odcinek, Osadnicza, Perkusyjna, Przy Torze, Radzionkowska, Rataja, Rolnicza, Siewna, Słomiana, Smocza, Sobocińska, Strachocińska, Strumykowa, Swojczycka, Śródleśna, Świętochłowicka, Tatarakowa, Treski, Ubocze, Wałowa, Węglowa, Wieśniacza, Wilczycka, Witosa, Włodarska, Włościańska, Wołczyńska, Wschodnia, Wykładowa, Zagrodnicza, Zamoyskiego, Zaściankowa, Zielarska;
- 37) **Szkoła Podstawowa nr 58 im. Wandy Rutkiewicz w Zespole Szkolno-Przedszkolnym nr 8, ul. Skłodowa 2/4**
Obwód: ulice: plac Maksa Borna, plac Staszica, plac Strzelecki, Biskupa Tomasza, Cybulskiego, Dmowskiego, Dubois, Kaszubska, Księcia Witolda, Kurkowa, Łowiecka, Mieszczkańska, Nobla, Otwarta, Podwórcowa, Pomorska, Portowa, Ptasia, Rydygiera, Skłodowa, Srocza, Strażnicza, Śrutowa, św. Wincentego nr 2–26 i nr 1–35, Wąska, Władysława Jagiełły, Zyndrama, Żiżki;
- 38) **Szkoła Podstawowa nr 60 im. Włodzimierza Komarowa, ul. Świętokrzyska 45–55**
Obwód: ulice: plac Bema, plac Katedralny, plac Kościelny, Bema, Drobnera, Jedności Narodowej nr 96–112 i nr 91–105, Kanonia, Kapitulna, kardynała Hlonda, kardynała Wyszyńskiego nr 2–50, Katedralna, Kilińskiego, Kluczborska nr 2–22 i nr 1–25, Mieszka I, Najświętszej Marii Panny, Na Szańcach, Oleśnicka, Poniatowskiego, Prusa nr 2–62 i nr 1–11, Przeskok, Sienkiewicza nr 2–46 i nr 1–29, Staromłyńska, św. Anny, św. Idziego, św. Jadwigi, św. Józefa, św. Marcina, Świętokrzyska, Warzywnicza, Wodna, Żeromskiego nr 2–16 i nr 1–13, Wyspa Bielarska, Wyspa Piasek, Wyspa Słodowa, Wyspa Tamka;
- 39) **Szkoła Podstawowa nr 61 im. Janusza Korczaka, ul. Skarbowców 8**
Obwód: ulice: Burzowa, Chłodna, Deszczowa, Gradowa, Halna, Jesienna, Korfantego, Krzycka, Kuztelana, Letnia, Pogodna, Polarna, Południowa, Poranna, Powiewna, Przyjaźni, Rapackiego, Rodzinna, Róży Wiatrów, Sąsiedzka, Siostrzana, Skarbowców, Słotna, Sowie, Szronowa, Tuwima, Upalna, Wawrzyniaka, Wieczorna, Wietrzna, Wiosenna, Zefirowa, Zimowa;
- 40) **Szkoła Podstawowa nr 63 im. Anny Jasińskiej, ul. Mennicza 21/23**
Obwód: ulice: plac Dominikański, plac Nankiera, plac Nowy Targ, plac Polski, plac Uniwersytecki, Przejście Garncarskie, Przejście Żelaźnicze, Rynek, Rynek-Ratusz, Arrasowa, Bernardyńska, Biskupia, bł. Czesława, Garbary, Garncarska, Grodzka, Igielna, Jodłowa, Kaznodziejska, Kotlarska, Kurzy Targ, Kuźnicza, Leszczyńskiego, Łaciarska, Mennicza, Nożownicza, Ofiar Oświęcimskich, Oławska, Piaskowa, Sukiennice, Szewska, św. Jana Kapistrana, św. Marii Magdaleny, św. Mikołaja nr 1–18 i nr 64 do końca, św. Wita, Uniwersytecka, Więzienna, Wita Stwosza, Zaulek Grotowski-go;
- 41) **Szkoła Podstawowa nr 64 im. Władysława Broniewskiego, ul. Wojszycka 1/13**
Obwód: ulice: Agrestowa, Aliancka, Borówczana, Braterska, Czeremchowa, Czereśniowa, Dereniowa, Garwolińska, Generała Stanisława Maczka, Grójecka, Hippycka, Husarska, Jagodowa, Jeż-

- dziecka, Kalinowa, Karkonoska, Kawalerzystów, Kolarska, Końska, Malinowa, Okrężna, Oltaszyńska, Ożynowa, Partynicka, Porzeczkowa, Poziomkowa, Pułtuska, Rawska, Skierniewicka, Spiska, Stajenna, Szwoleżerów, Ślężna od nr 74 do końca i od nr 33 do końca, Tarninowa, Tenisowa, Truskawkowa, Turniejowa, Warsztatowa, Weigla, Wojszycka, Wyścigowa, Zapaśnicza, Zastępowa, Zaulek Ferdynanda Lassala, Zuchowa, Zwycięska, Żołnierska;
- 42) **Szkoła Podstawowa nr 65 im. Bertolta Brechta w Zespole Szkół nr 20 ul. Kłodnicka 36**
Obwód: ulice: plac Wiślany, Biały Kąt, Brynicka, Bystrzycka nr 1-85 i nr 2-26, Dąbrówki, Gądowska, Kłodnicka, Kwiska, Legnicka od nr 52 do końca (wszystkie) bez nr 53, Małopanewska, Na Ostatnim Groszu, Stobrowska;
- 43) **Szkoła Podstawowa nr 67, plac Muzealny 20**
Obwód: ulice: plac Legionów, plac Muzealny, plac Orłąt Lwowskich, plac Solny, plac Wolności, Bałuckiego, Białoskórnicza, Cieszyńskiego, Druckiego-Lubeckiego, Gepperta, Grabarska, Jatki, Kazimierza Wielkiego, Kielbaśnicza, Kościuszki nr 2-18 i nr 1-19, Krupnicza, Łazienna, Łakowa, Malarska, Muzealna, Nowy Świat, Odrzańska, Piłsudskiego nr 2-56, Podwale nr 27-38 (wszystkie), Psie Budy, Ruska, Rzeźnicza, Sądowa, Szajnochy, Świdnicka nr parzyste, Świebodzka, św. Antoniego, św. Barbary, św. Elżbiety, św. Mikołaja nr 19-63, Włodkowica, Wszystkich Świętych, Zapolskiej;
- 44) **Szkoła Podstawowa nr 68 im. II Tysiąclecia Wrocławia, ul. Szczęśliwa 28**
Obwód: ulice: Gajowicka nr 2-98 i nr 1-119, Jemiołowa, Lubuska od nr 9 do końca (wszystkie), Lwowska, Skwierzyńska od nr 21 do końca i od nr 26 do końca, Szczęśliwa nr 1-57 (wszystkie), Zaporoska nr 9-39, Żelazna nr 1-53 i nr 2-46;
- 45) **Szkoła Podstawowa nr 71 im. Leona Kruczkowskiego, ul. Podwale 57**
Obwód: ulice: Bulwar Dunikowskiego, plac Czysty, plac Franciszkański, plac Kościuszki, plac św. Krzysztofa, plac Teatralny, Bogusławskiego, Bożego Ciała, Czysta, Drabika, Dworcowa od nr 1 do końca (nieparzyste), Franciszkańska, Frycza-Modrzewskiego, Janickiego, Kołłątaja, Komandorska nr 1-12 (wszystkie), Kościuszki nr 20-50 i nr 21-57, Kraińskiego, Krawiecka, Krowia, Modrzejewskiej, Nowa, Piłsudskiego od nr 58 do końca i od nr 47 do końca, Podwale nr 40-66 (wszystkie), Purkyniego, Rejtana, Skargi, Stawowa, Świdnicka nr nieparzyste, św. Doroty, św. Ducha, św. Katarzyny, Teatralna, Widok, Wierzbowa, Zaulek Wolski;
- 46) **Szkoła Podstawowa nr 72 im. Władka Zarembowicza, ul. Trwała 17/19**
Obwód: ulice: Drukarska, Kamienna nr 1-74 (wszystkie), Komandorska od nr 13 do końca (wszystkie), Pabianicka, Powstańców Śląskich nr 2-124 i nr 1-111, Radosna, Sanocka, Skwerowa, Studzienna, Swobodna nr 1-16 (wszystkie), Ślężna nr 1-31 i nr 2-72, Trwała, Wielka, Zaolziańska;
- 47) **Szkoła Podstawowa nr 73 im. Generała Władysława Andersa, ul. Gliniana 30**
Obwód: ulice: Borowska nr 1-85 (wszystkie), Ciepła, Dawida, Dyrekcyjna, Gajowa nr 2-44 i nr 1-29, Gliniana, Hubska nr 1-27 i nr 2-30, Joannitów, Sieradzka, Sucha, Wesola;
- 48) **Szkoła Podstawowa nr 74 im. Prymasa Tysiąclecia, ul. Kleczkowska 2**
Obwód: ulice: Dębickiego, Kleczkowska, Kraszewskiego, Reymonta, Siemieńskiego, Struga, Trzebnicka od nr 42 do końca i od nr 25 do końca, Zakładowa, Zegadłowicza, Wybrzeże J. Conrada-Korzeniowskiego;
- 49) **Szkoła Podstawowa nr 75 im. Henryka Sienkiewicza w Zespole Szkół nr 21, ul. Ignuta 28**
Obwód: ulice: Grobla Kozanowska, Bobrzańska, Celtycka, Dobrzańska, Dokerska, Dziadoszańska, Dzielna, Gołężycka, Gwarecka, Ignuta, Kollista, Kozanowska, Modra, Nadrzeczna, Pałucka, Piłczycka nr 27-96 (wszystkie) i nr 97-147, Połbina, Setna, Sielska, Ślężańska, Trzebowiańska, Wiślańska;
- 50) **Szkoła Podstawowa nr 76 im. I Armii Wojska Polskiego, ul. Wandy 13**
Obwód: ulice: al. Hallera nr 1-63 i nr 2-80, plac Anielewicz, plac Powstańców Śląskich, Energetyczna, Gajowicka od nr 100 do końca i od nr 121 do końca, Jantarowa, Jastrzębia, Krakusa, Łączności, Modlińska, Oficerska, Oksywska, Poczto- wa, Podchorążych, Powstańców Śląskich nr 27-159 i nr 130-158, Pretficza nr 1-23 (wszystkie), Przelot, Raclawicka, Saperów, Słowicza, Sokola nr 1-53a i nr 2-50, Spadochroniarzy, Stopnicka, Sudecka nr 1-127 i nr 2-98, Sztabowa, Ulanowskiego nr 1-11 i nr 2-12, Wandy, Wolbromska, Wróbla, Żurawia;
- 51) **Szkoła Podstawowa nr 78 im. Mikołaja Kopernika, ul. Jedności Narodowej 195**
Obwód: ulice: Barlickiego od nr 30 do końca i od nr 27 do końca, Browarna, Cinciały, Damrota nr 1-22 (wszystkie) i nr 24, Daszyńskiego nr 2-42 i nr 1-47, Dolna, Jedności Narodowej od nr 135 do końca i od nr 128 do końca, kardynała Wyszyńskiego od nr 92 do końca (parzyste), Miarki, Mosbacha, Namysłowska, Nowowiejska nr 2-60, Orzeszkowej nr 1-47 i nr 2-52, Rychtalska, Ustronie, Żeromskiego nr 50-86 i nr 45-85;
- 52) **Szkoła Podstawowa nr 80 im. Tysiąclecia Wrocławia, ul. Polna 4**
Obwód: ulice: 3 Maja, al. Róż, plac Indyjski, plac Mongolski, Afgańska, Arabska, Bengalska, Biegła, Birmańska, Boiskowa, Braci Hofmannów, Brzozowa, Buforowa, Cegielskiego, Centralna, Chińska, Chmurna, Dróżnicza, Ekspresowa, Filipińska, Iracka, Jagodzińska, Japońska, Jemeńska, Jordańska, Konduktorska, Koreańska, Krótka, Laotańska, Leonarda da Vinci, Linkego, Lisia, Mandzurska, Marsowa, Mościckiego, Nepalska, Pakistańska, Palestyńska, Perska, Pięćdziesięciu Bohaterów, Pionierów, Piwniczna, Polna, Sadowa, Sarnia, Semaforowa, Społeczna, Sygnałowa, Syjamska, Tatarska, Topolowa, Tunelowa, Tybetańska,

- Warszawska, Wesołowskiego, Węgierska, Wia-
duktowa, Wietnamska, Wileńska, Woskowa,
Ziemniaczana, Zwrotnicza;
- 53) **Szkoła Podstawowa nr 82 im. Budowniczych Wrocławia, ul. Blacharska 13**
Obwód: ulice: al. Hallera od nr 82 do końca (pa-
rzyste), Arctowskiego, Beniowskiego, Blacharska,
Domeyki, Heblarska, Lakiernicza, Mechaników,
Męcińskiego, Montera, Odkrywców, Ogrodowa,
Ojca Beyzyma, Pilnikarska, Pionierska, Podróżni-
cza, Romera, Rymarska, Stolarska, Szlifierska,
Szolc-Rogozińskiego, Ślusarska, Świdrowa, Tapi-
cerska, Tokarska, Wędrorców, Wynałazców, Że-
glarska;
- 54) **Szkoła Podstawowa nr 83 im. Jana Kasprowicza, al. Boya-Żeleńskiego 32**
Obwód: ulice: al. Boya-Żeleńskiego, al. Brücknera,
al. Kromera, plac Daniłowskiego, plac Piłsudskie-
go, Artyleryjska, Asnyka, Berenta, Bydgoska,
Czajkowskiego, Długosza, Dygasińskiego, Galla
Anonima, Giżycka, Grudziądzka, Karpińskiego, Ka-
sprowicza od nr 71 do końca (wszystkie), Kę-
trzyńska, Klaczki, Koszarowa, Krasickiego, Krzy-
woustego nr 1–119 (wszystkie), Łąka Mazurska,
Micińskiego, Miechowity, Orkana, Piętaka, Potoc-
kiego, Przerwy-Tetmajera, Przesmyckiego, Przy-
byszewskiego, Sportowa, Staffa, Toruńska, Wy-
bickiego;
- 55) **Szkoła Podstawowa nr 84 im. Ruchu Obrońców Pokoju, ul. Górnickiego 20**
Obwód: ulice: Benedyktyńska, Chemiczna, Gór-
nickiego, Grunwaldzka, kardynała Kominka, kar-
dynała Wyszyńskiego nr 1–45 (nieparzyste),
Krzywa, Miła, Nowowiejska od nr 51 do końca
(nieparzyste), Piastowska nr 44–52 i nr 41–47,
Piwna, Prusa nr 37–59 i nr 80–94, Reja nr 30–58
i nr 23–47, Rozbrat, Sępa-Szarzyńskiego, Sien-
kiewicza nr 31–75 i nr 48–128, Ukryta;
- 56) **Szkoła Podstawowa nr 85, ul. Traugutta 37**
Obwód: ulice: al. Słowackiego, plac Wróblewskie-
go, plac Zgody, Dobrzyńska, Hauke Bosaka, Kra-
sińskiego, Kujawska, Łukasińskiego, Mazowiecka,
Miernicza, Na Grobli, Podwale od nr 67 do końca
(wszystkie), Prądyńskiego, Szybka, Traugutta
nr 1–100 (wszystkie), Walońska, Worcella, Zgod-
na, Wybrzeże Słowackiego;
- 57) **Szkoła Podstawowa nr 90 im. Profesora Stanisława Tołpy, ul. Orzechowa 62**
Obwód: ulice: Bardzka, Bielawska, Borowska od
nr 143 do końca i od nr 128 do końca, Czerniaw-
ska, Długopolska, Dusznicka, Działkowa, Dzierżo-
niowska, Glogera, Jabłeczna, Kłodzka, Kudowska,
Łądecka, Niemczańska, Orłowicza, Orzechowa,
Pieszycza, Pietrzykowska, Piławska, Puszczy-
kowska, Radkowska, Strońska, Świeradowska,
Trawna, Wambierzycka, Zaruskiego, Zmorskiego;
- 58) **Szkoła Podstawowa nr 91 im. Orlat Lwowskich, ul. Sempołowskiej 54**
Obwód: ulice: Abramowskiego, Bacciarellego, Bar-
toszowska, Boznańskiej, Braci Gierymskich,
Brandta, Canaletta, Chełmońskiego, Fałata, Ger-
sona, Grottgera, Jackowskiego, Kossaka, Kotsisa,
Kožuchowska, Malczewskiego, Michałowskiego,
Mielczarskiego, Noakowskiego, Norblina, Olszew-
skiego, Orłowskiego, Pankiewicza, Partyzantów
od nr 74 do końca i od nr 73 do końca, Pautscha,
Plater Emilii, Promień, Rodakowskiego, Sempo-
łowskiej od nr 55 do końca i od nr 50 do koń-
ca, Siemiradzkiego, Smętna, Spółdzielcza, Stani-
sławskiego, Stefczyka, Ślewińskiego, Wojtkiewi-
cza, Wyczółkowskiego, Żaka, Żmichowskiej;
- 59) **Szkoła Podstawowa nr 93 im. Tradycji Orła Białego, ul. Niemcewicza 29/31**
Obwód: ulice: plac Powstańców Wielkopolskich,
plac Słowiański, Jedności Narodowej nr 2–94
i nr 1–89, Kazimierza Jagiellończyka od nr 30 do
końca i od nr 27 do końca, Kręta, Myśliwska,
Niemcewicza, Ołbińska, Pobożnego, Probusa, Ro-
sevelta, Słowiańska, św. Wincentego od nr 37
do końca (wszystkie), Trzebnicka nr 1–23 (niepa-
rzyste), Władysława Łokietka nr nieparzyste;
- 60) **Szkoła Podstawowa nr 95 im. Jarosława Iwaszkiewicza, ul. Starogajowa 66/68**
Obwód: ulice: Amarantowa, Ananasowa, Beżowa,
Będowska, Biała, Bieszczadzka, Błękitna, Bogu-
szowska, Bystra, Ciecocińska, Cieplicka, Cytry-
nowa, Drogosławicka, Dziarska, Fioletowa, Głu-
szycka, Górecka nr 1–50 (wszystkie), Granatowa,
Hoża, Iwonicka, Jagniątkowska, Jeleniogórska od
nr 41 do końca (wszystkie), Jesiennicka, Jeżow-
ska, Kokosowa, Kruszcowa, Lazurowa, Manda-
rynkowa, Miłkowska, Mysłakowicka, Niebieska,
Niecała, Oliwkowa, Perłowa, Piechowicka, Pieniń-
ska, Pomarańczowa, Porębska, Prędką, Przechod-
nia, Przesiecka, Purpurowa, Rażna, Rączka, Rychła,
Samotna, Seledynowa, Skaleczna, Sobieszowska,
Stabłowicka nr 1–90 (wszystkie), Starogajowa,
Strzeblowska, Sulistrowska, Szara, Szkarłatna,
Śmigła, Śnieżna, Świeża nr 2–34 i nr 1–51, Ta-
trzańska, Wartka, Wełniana, Zielona, Złota, Żró-
dlana, Żółta, Żwawa;
- 61) **Szkoła Podstawowa nr 96 im. Leonida Teligi, ul. Krakowska 2**
Obwód: ulice: Bierdzańska, Brzeska, Chudoby,
Kościuszki od nr 169 do końca i od nr 176 do
końca, Krakowska nr 1–103 i nr 2–116, Między-
rzecka, Młoda, Na Niskich Łąkach, Nizinna, Okól-
na, Opatowicka, Rakowiecka, Świsackiego,
Traugutta od nr 101 do końca (wszystkie), Więc-
kowskiego, Zalewowa;
- 62) **Szkoła Podstawowa nr 97 im. Jana Brzechwy, ul. Prosta 16**
Obwód: ulice: plac Jana Pawła II, plac Rozjezdny,
Grabiszyńska nr 2–80 i nr 1–89, Jęczmienna, Ko-
lejowa, Lelewela, Owsiana, Pawłowa, Piłsudskiego
nr 1–45, Pochyła, Podwale nr 12–25 (wszystkie),
Prosta, Pszena, Szpitalna, Tęczowa, Trójcy
Świętej, Wysoka, Zaporoska nr 1–8 (wszystkie),
Zdrowa, Zelwerowicza, Zielińskiego nr 2 i 4, Żyt-
nia;
- 63) **Szkoła Podstawowa nr 98 im. Piastów Wrocławskich, ul. Sycowska 22**
Obwód: ulice: Bierutowska, Dobroszycka, Farna,
Gorlicka, Krzywoustego od nr 120 do końca
(wszystkie), Mulicka, Piwnika Ponurego, Sycow-
ska, Tylina, Wójtowska, Zakrzowska, Zielna;

- 64) **Szkoła Podstawowa nr 99 im. Tadeusza Kościuszki, ul. Głubczycka 3**
Obwód: ulice: Grobla Oławska Bieruńska, Blizanowicka, Bogucicka, Brochowska, Bytomska, Chorzowska, Czechowicka, Gliwicka, Głubczycka, Gogolińska, Górnośląska, Hajducka, Karwińska, Katowicka, Kochłowska, Kozielska, Krakowska od nr 105 do końca i od nr 118 do końca, Księska, Myszkowska, Opolska, Popielskiego, Pszczyńska, Raciborska, Rybnicka, Siewierska, Skibińskiego, Sosnowiecka, Starodworska, Świątnicka, Tarnogórska, Tyska, Wadowicka, Wilcza, Wodzisławska, Zabrzeńska, Zagłębiowska, Zawierciańska;
- 65) **Szkoła Podstawowa nr 107 im. Piotra Włostowica, ul. Prusa 64/74**
Obwód: ulice: al. Matejki, Barlickiego nr 1–25 i nr 2–28, Barycka, Jedności Narodowej nr 114–126 i nr 107–133, kardynała Ledóchowskiego, kardynała Wyszyńskiego nr 52–90 i nr 47–97, Kluczborska od nr 24 do końca i od nr 27 do końca, Nowowiejska nr 1–49, Pestalozziego, Prusa nr 13–35 i nr 64–78, bł. E. Stein, Wygodna, Żeromskiego nr 15–43 i nr 18–48;
- 66) **Szkoła Podstawowa nr 108 im. Juliana Tuwima, ul. Chrobrego 3**
Obwód: ulice: plac św. Macieja, Henryka Brodatego, Bolesława Chrobrego, Kazimierza Jagiellończyka nr 2–28 i nr 1–25, Władysława Łokietka nr parzyste, Paulińska, Rostafińskiego, Trzebnicka nr 2–40;
- 67) **Szkoła Podstawowa nr 109 im. Edwarda Dembowskiego, ul. Inżynierska 54**
Obwód: ulice: plac Bzowy, al. Hallera od nr 93 do końca (nieparzyste), Aleja Pracy, Budowlana, Bzowa, Chabrowa, Fiołkowa, Grabiszyńska nr 172–330 i nr 171–329, Inżynierska, Klecińska nr 1, Kreślarska, Księgowa, Makowa, Mocna, Narcyzowa, Nasturcjowa, Ostrowskiego, Pierwiosnkowa, Różana, Słonecznikowa, Spawaczy, Twarda;
- 68) **Szkoła Podstawowa nr 113 im. Adama Rapackiego w Zespole Szkolno-Przedszkolnym nr 1, ul. Zemska 16c**
Obwód: ulice: Budziszyska, Chociebuska, Grodecka, Gubińska, Komorowska, Krośnieńska, Kuźnicka, Nowodworska, Rogowska, Wojrowicka, Zemska;
- 69) **Szkoła Podstawowa nr 118 im. Pułkownika Pilota Bolesława Orlińskiego, Bulwar Ikara 19**
Obwód: ulice: Bulwar Ikara, Bulwar Dedala, Bajana, Drzewieckiego nr 1–23 (wszystkie), Horbaczewskiego nr 1–19 (wszystkie), Idzikowskiego, Latawcowa, Lotnicza nr parzyste, Orlińskiego, Pilczycka nr 1–26 (wszystkie), Samolotowa, Skrzydłata, Sterowcowa, Szybowcowa, Tańskiego.
2. Określa się granice obwodów gimnazjów prowadzonych przez Miasto:
- 1) **Gimnazjum nr 1 im. Hugona Dionizego Steinhausa, ul. Jelenia 7**
Obwód: ulice: Białowieska, Bobrza, Gnieźnieńska, Jelenia, Legnicka od nr 51 do końca, Niedźwiedzia, Ojców Oblatów, Popowicka, Przedmiejska, Rysia, Starograniczna, Starogroblowa, Wejherowska, Żubrza;
- 2) **Gimnazjum nr 2 im. Józefa Mackiewicza, ul. Gorlicka 25**
Obwód: ulice: Bierutowska, Bławatna, Dłutowa, Dobroszycka, Farna, Franki, Gorlicka, Grodzieńska, Inflancka, Kiełczowska, Kordiana, Kowieńska, Krzywoustego Bolesława od nr 122 do końca (wszystkie), Litewska, Majora Piwnika Ponurego, Malborska, Mazepy, Miejska, Mirkowska, Mroźna, Mulicka, Nadbrzeźna, Nowogródzka, Palacha, Poleska, Rzeczna, Sienna, Sycowska, Szewczenki, Tylna, Witebska, Wójtowska, Zakrzowska, Zielna, Żmudzka;
- 3) **Gimnazjum nr 3, ul. Świstackiego 12a**
Obwód: ulice: al. Słowackiego, plac Konstytucji 3 Maja, plac Wróblewskiego, plac Zgody, Bierdziańska, Bieruńska, Blizanowicka, Bogucicka, Brochowska, Brzeska, Bytomska, Chorzowska, Chudoby, Czechowicka, Dobrzyńska, Generała Dąbrowskiego, Generała Hauke-Bosaka, Generała Kniaziewicz, Generała Prądzyńskiego, Gliwicka, Głubczycka, Gogolińska, Górnośląska, Grobla Oławska, Hajducka, Karwińska, Katowicka, Kochłowska, Komuny Paryskiej od nr 39 do końca i od nr 48 do końca, Kościuszki od nr 123 do końca (wszystkie), Kozielska, Krakowska, Krasińskiego, Księska, Kujawska, Łukasieńskiego, Małachowskiego, Mazowiecka, Miernicza, Międzyrzecka, Młoda, Myszkowska, Na Grobli, Na Niskich Łąkach, Nizinna, Okólna, Opatowicka, Opolska, Podwałe od nr 67 do końca, Popielskiego, Pszczyńska, Raciborska, Rakowiecka, Rybnicka, Siewierska, Skibińskiego, Sosnowiecka, Starodworska, Szybka, Świątnicka, Świstackiego, Tarnogórska, Traugutta, Tyska, Wadowicka, Walońska, Więckowskiego, Wilcza, Wodzisławska, Worcella, Zabrzeńska, Zagłębiowska, Zalewowa, Zawierciańska, Zgodna, wybrzeże Słowackiego;
- 4) **Gimnazjum nr 4 im. Ojca Świętego Jana Pawła II, ul. Paulińska 14**
Obwód: ulice: plac Borna Maxa, plac Stanisława Staszica, plac Strzelecki, plac Świętego Macieja, Biskupa Tomasza Pierwszego, Brodatego Henryka, Chrobrego Bolesława, Cybulskiego, Dębickiego Zdzisława, Dmowskiego, Drobnera, Dubois, Flisacka, Jagiellończyka Kazimierza, Jagiełły Władysława, Kaszubska, Kleczkowska, Księcia Witolda, Kurkowa, Łokietka Władysława, Łowiecka, Mieszczkańska, Nobla, Otwarta, Paulińska, Podwórcowa, Pomorska, Portowa, Ptasia, Rostafińskiego, Rydygiera, Siemieńskiego Lucjana, Składowa, Srocza, Strażnicza, Śrutowa, Świętego Wincentego, Wąska, Zegadłowicza Emila, Zyndrama z Maszkowicz, Żiżki;
- 5) **Gimnazjum nr 5 im. Cypriana Kamila Norwida, ul. Pawłowa 15**
Obwód: ulice: al. Marszałka Piłsudskiego nr 1–45 i nr 2–56, plac Jana Pawła II, plac Legionów, plac Muzealny, plac Orłąt Lwowskich, plac Rozjezdny, plac Wolności, Bałuckiego, Bogusławskiego, Braniborska, Dobra, Druckiego-Lubeckiego, Góralaska, Grabiszyńska nr 1–89 i nr 2–80, Jęczmienna, Kolejowa, Kościuszki nr 1–19 (wszystkie), Krupnicza,

- Lelewela, Łakowa, Muzealna, Nabycińska, Owsianna, Pawłowa, Pochyła, Podwale nr 8–39 (wszystkie), Prosta, Psie Budy, Pszenna, Robotnicza, Rуска, Sądowa, Sokolnicza, Szpitalna, Świebodzka, Świętego Antoniego, Tęczowa, Trójcy Świętej, Włodkowica, Wszystkich Świętych, Wysoka, Zapolskiej, Zaporoska nr 1–8 (wszystkie), Zdrowa, Zelwerowicza, Zelińskiego nr 2–4, Żytunia;
- 6) **Gimnazjum nr 6, al. Pracy 24**
Obwód: ulice: al. Generała Hallera od nr 82 do końca i od nr 93 do końca, al. Pracy, plac Bzowy, Arctowskiego, Beniowskiego, Blacharska, Budowlana, Bzowa, Chabrowa, Domeyki, Fiołkowa, Grabiszewska nr 172–330 i nr 171–329, Heblarska, Inżynierska, Klecińska nr 1, Kreślarska, Księgowa, Lakiernicza, Makowa, Mechaników, Męcińskiego, Mocna, Monterska, Narcyzowa, Nasturcjowa, Odkrywców, Ogrodowa, Ojca Beyzyma, Ostrowskiego, Petuniowa, Pierwiosnkowa, Pilnikarska, Pionierska, Podróżnicza, Romera, Różana, Rymarska, Słonecznikowa, Spawaczy, Stolarska, Szlifierska, Szolc-Rogozińskiego, Ślusarska, Świdrowa, Tapierska, Tokarska, Twarda, Wędrowców, Wynalazców, Żeglarska;
- 7) **Gimnazjum nr 7 im. Tradycji Herbu Wrocławia, ul. Kolisty 17**
Obwód: ulice: grobla Kozanowska, Bobrzańska, Celtycka, Dobrzańska, Dokerska, Dziadoszańska, Dzielna, Gołężycka, Gwarecka, Hutnicza, Ignuta, Kolisty, Koszykarska, Kozanowska, Lotnicza (nr nieparzyste), Mączna, Modra, Nadrzeczna, Pałucka, Pilczycka nr 27–139 i nr 28–148, Połbina, Setna, Sielska, Ślężańska, Tkacka, Trzebowiańska, Wiślańska;
- 8) **Gimnazjum nr 8, ul. Roosevelta 15**
Obwód: ulice: plac Powstańców Wielkopolskich, plac Słowiański, Browarna, Cinciaty, Daszyńskiego nr 1–47 i nr 2–42, Dolna, Jedności Narodowej nr parzyste i nr 1–89, Kardynała Wyszyńskiego od nr 99 do końca i od nr 92 do końca, Kilińskiego, Księcia Poniatowskiego, Kręta, Miarki, Mieszka I, Mosbacha, Myśliwska, Namysłowska, Na Szańcach, Niemcewicz, Ołbińska, Orzeszkowej nr 1–47 i nr 2–52, Prusa nr 1–11 i nr 2–58, Pobożnego Henryka, Probosa Henryka, Roosevelta, Rychtalska, Słowiańska, Świętokrzyska, Trzebnicka nr 1–23 i nr 2–40, Ustronie, Warzywnicza;
- 9) **Gimnazjum nr 9, ul. Sarbinowska 10**
Obwód: ulice: Adamczewskich, Bednarska, Berberysowa, Białodrzewna, Białogardzka, Bukowa, Bytowska, Chodkiewicz, Darłowska, Dojazd, Domaśławska, Drzymały, Dziwnowska, Dźwirzyńska, Elbląska, Gałowska, Gdacjusza, Gołnowska, Górnicza, Grabowa, Gruszowa, Helska, Hermanowska, Idzikowskiego, Jaksonowicka, Jarnołtowska, Jasińskiej, Jerzmanowska, Ketlinga, Kiemliczów, Kosmonautów nr 1/1 i nr 1/2, Kmicica, Knignicka, Kołobrzewska, Komeńskiego, Konińska, Kordeckiego, Koszalińska, Kośnego, Krzeptowska, Lewa, Lubczykowa, Majakowskiego, Metalowców, Międzydrojska, Morska, Murarska, Notecka, Objazdowa, Osiniecka, Papiernicza, Pieprzna, Piolunowa, Płaska, Płużna, Przednia, Przybyły, Pucka, Pyrzycka, Rdestowa od nr 13 do końca i od nr 18 do końca,
- Rewalska, Rezedowa, Rękodzielnicza, Rozdzieńskiego, Rumiankowa, Ryżowa, Samolotowa, Samotworska, Sarbinowska, Skrzetuskiego, Skrzydlata, Słupska, Stargardzka, Strachowicka, Sukielicka, Szczecińska, Szklarska, Świnoujska, Tańskiego, Trójkątna, Udzieli, Uzamska, Warciańska, Widłakowa, Wołyńska, Woźnicza, Zagłoby, Żernicka, Żółkiewskiego;
- 10) **Gimnazjum nr 11 im. Stefana Batorego, ul. Wilanowska 31**
Obwód: ulice: al. Sobieskiego Jana III, Admiralska, Archeologów, Armii Ludowej, Azaliowa, Barwinkowa, Belgradzka, Białych Goździków, Bratkowa, Bratysławska, Chmielna, Chocimska, Charkowska, Czerwonych Maków, Daliowa, Dubrownicka, Etnografów, Forsycjowa, Generała Berlinga, Generała Bora-Komorowskiego, Generała Kopańskiego, Generała Okulickiego, Gostyńska, Hetmańska, Irkucka, Jagiellońska, Jeziorowa, Kasztelańska, Kłokoczycka, Konwaliowa, Kotwiczna, Krokusowa, Królewska, Królowej Marysieńki, Księżycowa, Kujbyszewska, Kurska, Liliowa, Liońska, Lublańska, Łosińska, Łuczniaków, Malwowa, Marynarska, Masztowa, Mieczkowska, Mirtowa, Niepodległości, Odeska, Odolanowska, Odrodzenia Polski, Okrętowa, Oleska, Omska, Orna, Paryska, Pawłowska, Pedagogiczna, Przebiśniegowa, Przedwojnie, Przyłuszczkowa, Ruciana, Ryska, Sarajewska, Sasankowa, Sewastopolska, Skarbu Zakrzowskiego, Skopijska, Spacerowa, Starodębowa, Staropolska, Stoczniowa, Stokrotkowa, Szafrowa, Szarotkowa, Talińska, Wallenroda, Widawska, Wiedeńska, Wilanowska, Wilczkowska, Wołgogradzka, Zagrzebska, Zatorska, Złocieniowa, Złotej Lili;
- 11) **Gimnazjum nr 12 w Zespole Szkół nr 24, ul. Pawła Eluarda 51/55**
Obwód: ulice: al. Platanowa, plac Świętojański, Amarantowa, Batorego Stefana, Beskidzka, Brzezińska, Bujna, Chobieńska, Dolnobrzezka, Ekonomiczna, Eluarda, Gielniaka, Gromadzka, Iglasta, Jajczarska, Jeleniogórska nr 1–40, Junacka, Kącka, Klonowa, Kosmonautów nr 200–320 (wszystkie), Krajobrazowa, Kresowa, Krępicka, Liściasta, Lubska, Lutyńska, Łączna, Majchra, Malczycka, Małoszyńska, Marszowicka od nr 76 do końca i od nr 133 do końca, Miodowa, Mleczarska, Młodzieżowa, Modrzewiowa, Mojęcka, Mokrzańska, Nabalowa, Niemkińska, Nieperzyńska, Ostrężynowa, Owczarska, Płońskiego, Polkowicka, Promenada, Pustecka, Ratyńska, Równa, Rubczaka, Rytownicza, Serowska, Skoczylasa, Smolna, Snycerska, Sosnowa, Stroma, Szczepanowska, Szkolna, Szpilkowa, Ślepa, Średzka, Świerkowa, Trzmielowicka, Ułowa, Watowa, Wińska, Wojska Polskiego, Wolska, Woronowicka, Wyboista, Zajazdowa, Żarska;
- 12) **Gimnazjum nr 13 im. Unii Europejskiej, ul. M. Reja 1/3**
Obwód: ulice: plac Grunwaldzki, plac Powstańców Warszawy, Benedyktyńska, Bujwida, Chałubińskiego, Chemiczna, Czerwonego Krzyża, Gdańska, Górnickiego, Grunwaldzka, Janiszewskiego, Joliot-Curie Fryderyka, Kardynała Kominka, Kardynała

- Wyszyńskiego nr 1–97 i nr 2–90, Krzywa, Ładna, Łukasiewicza, Marcinkowskiego, Miła, Minkowskiego, Nauczycielska, Nehringa, Norwida, Nowowiejska od nr 51 do końca (nieparzyste), Piastowska nr 1–47 i nr 2–56, Piwna, Polaka, Prusa nr 37–59 oraz od nr 85 do końca i od nr 112 do końca, Radeckiego Mikulicza, Reja nr 1–47 i nr 2–58, Roentgena, Rozbrat, Sienkiewicza nr 31–131, nr 48–128 i nr 144–146, Skłodowskiej-Curie, Smoluchowskiego, Suchardy, Szaryńskiego Sępa, Szczytnicka, Ukryta, Wrocławczyka, Wrońskiego, wybrzeże Pasteura, wybrzeże Wyspiańskiego;
- 13) **Gimnazjum nr 14 im. Hugona Kołłątaja, ul. Kołłątaja 1/6**
Obwód: ulice: al. Piłsudskiego od nr 47 do końca i od nr 58 do końca, plac Kościuszki, plac Teatralny, Bożego Ciała, Czysta, Dworcowa, Gwarna, Hercena, Kołłątaja, Komandorska nr 1–12 (wszystkie), Komuny Paryskiej nr 1–37 i nr 2–46, Kościuszki nr 20–122 i nr 21–121, Księdza Piotra Skargi, Nowa, Peronowa, Podwałe nr 40–66, Pułaskiego, Rejtana, Stawowa, Świdnicka nr 36–52 i nr 37–57, Teatralna, Wierzbowa, zaułek Wolski;
- 14) **Gimnazjum nr 15, ul. Jedności Narodowej 117**
Obwód: ulice: al. Matejki, plac Westerplatte, Bacha, Barlickiego, Barycka, Błogosławionej Stein, Daszyńskiego od nr 44 do końca i od nr 49 do końca, Jaracza, Jedności Narodowej od nr 91 do końca, Kardynała Ledóchowskiego, Kluczborska, Księdza Damrota, Liskego, Lompy, Młodnickiego, Mozarta, Nowowiejska nr 1–47 i nr 2–120, Oleśnicka, Orzeszkowej nr 49–69 i nr 54–96, Pasterska, Pestalozziego, Piastowska od nr 49 do końca i od nr 58 do końca, Prusa nr 13–35 i nr 60–110 oraz nr 61–83, Przeskok, Reja od nr 49 do końca i od nr 60 do końca, Sienkiewicza nr 1–29 i nr 2–46, Sopocka, Walecznych, Wygodna, Żeromskiego;
- 15) **Gimnazjum nr 16 im. Andrzeja Waligórskiego, ul. Jemiołowa 5**
Obwód: ulice: al. Generała Hallera nr 49–91, plac Pereca, plac Srebrny, Altanowa, Brązowa, Buska, Cynowa, Gajowicka nr nieparzyste, Grabiszyńska nr 82–170 i nr 91–169, Grochowa, Jemiołowa, Kłóżna, Kolbuszowska, Krucza od nr 70 do końca i od nr 39 do końca, Kwaśna, Lwowska, Mangonowa, Miedziana, Mielecka, Mosiężna, Nikłowa, Ołowiana, Oporowska, Pereca, Połaniecka, Pretficzka od nr 24 do końca (wszystkie), Skwierzyńska, Spiżowa, Stalowa, Stalowowolska, Stopnicka, Szczęśliwa Sztabowa nr 1–50 (wszystkie), Tarnobrzaska, Wróbla, Zaporoska nr 9–39, Żelazna;
- 16) **Gimnazjum nr 17, ul. Ślężna 2/24**
Obwód: ulice: Borowska nr 1–85 (wszystkie), Ciepła, Dawida, Drukarska, Dyrekcyjna, Gajowa nr 1–25 i nr 2–44, Gliniana, Joannitów, Kamienna nr 11–63, Komandorska od nr 13 do końca (wszystkie), Pabianicka, Powstańców Śląskich nr 2–94 (wszystkie), Przestrzenna, Radosna, Sannocka, Sieradzka, Skwerowa, Studzienna, Sucha, Swobodna nr 1–16 (wszystkie), Ślężna nr 2–136 (wszystkie), Tomaszowska, Trwała, Wesola, Wielka, Zaolziańska, Zaułek Ferdynanda Lassalléa;
- 17) **Gimnazjum nr 18 im. Armii Krajowej, ul. Kłodnicka 36**
Obwód: ulice: bulwar Dedala, bulwar Ikara, plac Wiślany, Bajana, Balonowa, Biały Kął, Brynicka, Bystrzycka, Dąbrówki, Drzewieckiego, Gądowska, Horbaczewskiego, Hynka, Kłodnicka, Kwiska, Latawcowa, Legnicka od nr 52 do końca, Lotnicza nr parzyste, Małopanewska, Na Ostatnim Groszu, Orlińskiego, Pilczycka nr 1–26 (wszystkie), Stęrowcowa, Stobrawska, Szybowcowa;
- 18) **Gimnazjum nr 19 im. Zbigniewa Herberta, ul. Dembowskiego 39**
Obwód: ulice: al. Dąbska, 9 Maja, Badury, Bartnica, Bazaltowa, Becka, Belwederczyków, Betonowa, Biegasa, Błotna, Borełowskiego, Byczyńska, Cementowa, Chałupnicza, Chmielarska, Czarnoleska, Dembowskiego, Dobrackiego, Drobuta, Generała Sowińskiego, Głowackiego, Gitarowa, Godebskiego, Gospodarska, Heweliusza, Jaśkowska, Kasprzaka, Kazimierska, Kmieca, Kołodziejska, Konarskiego, Kopernika nr 1–13 (wszystkie), Kosiby, Kosynierów Gdyńskich, Krajewskiego, Księdza Brzóska, Księdza Jezierskiego, Księdza Ściegiennego, Leśna, Libelta, Ludowa, Łanieszka, Mickiewicza, Mierostawskiego, Miłkowska, Miłoszycka, Monopolowa, Monte Casino, Mydlana, Mysłowicka, Narciarska, Niedziałkowskiego, Nulla, Odcinek, Okrzei, Olszewskiego nr parzyste, Osadnicza, Partyzantów nr 1–72 (wszystkie), Pastelowa, Perkusyjna, Pierwszej Dywizji, Potebni, Przy Torze, Radzionkowska, Rataja, Rolnicza, Rzeźbiarska, Sierakowskiego, Siewna, Stawka, Słomiana, Smocza, Sobociska, Spółdzielcza nr nieparzyste, Strachocińska, Strumykowa, Swojczycka, Szanieckiego, Śródleśna, Świętochłowska, Tatarakowa, Tramwajowa, Trecki, Ubocze, Urbańskiego, Wałowa, Waryńskiego, Węgłowa, Wieśniacza, Wilczycka, Witosa, Wittiga, Wiwulskiego, Włodarska, Włościańska, Wołczyńska, Wróblewskiego, Wschodnia, Wykładowa, Wysockiego, Wystawowa, Zagrodnicza, Zamoyskiego, Zaściankowa, Zielarska, Zielonego Dębu;
- 19) **Gimnazjum nr 20 im. Profesora Alfreda Jahna, ul. Pautscha 9**
Obwód: ulice: Abramowskiego, Bacciarlego, Bartoszowicka, Boznańskiej, Braci Gierymskich, Brandta, Brata Alberta, Canaletta, Chelmońskiego, Cicha, Fałata, Gersona, Grottgera, Jackowskiego, Jasna, Korczaka, Kossaka, Kotsisa, Kożuchowska, Księdza Piramowicza, Malczewskiego, Michałowski, Mielczarskiego, Noakowskiego, Norblina, Olszewskiego nr nieparzyste, Orłowskiego, Pankiewiczza, Partyzantów od nr 73 do końca (wszystkie), Pautscha, Plater, Promień, Pugeta, Rodakowskiego, Sempołowskiej, Siemiradzkiego, Smętna, Spółdzielcza nr parzyste, Stanisławskiego, Stefczyka, Ślewińskiego, Wojtkiewiczza, Wyczółkowskiego, Żaka, Żmichowskiej;
- 20) **Gimnazjum nr 21, ul. św. Jerzego 4**
Obwód: ulice: al. Armii Krajowej, al. Róż, plac Indyjski, plac Mongolski, plac Zamenhofska, 3 Maja,

- Afgańska, Arabska, Bardzka, Bengalska, Biegła, Birmańska, Biskupa Bogedaina, Boczna, Boiskowa, Borowska nr 86-126 i nr 87-141, Braci Hoffmannów, Brzoskwiniowa, Brzozowa, Buforowa, Cegielskiego, Centralna, Chińska, Chmurna, Dróżnica, Ekspresowa, Filipińska, Gajowa od nr 31 do końca i od nr 46 do końca, Gazowa, Henrykowska, Hubska, Iracka, Jagodzińska, Japońska, Jemeńska, Jesionowa, Jordańska, Kamieniecka, Kamienna od nr 64 do końca (wszystkie), Konduktorska, Koreańska, Krótka, Krynicka, Księdza Klimasa, Laotańska, Laskowa, Leonarda da Vinci, Linkego Gotfryda, Lisia, Lniana, Łagiewnicka, Łódzka, Mandżurska, Marsowa, Międzyleska, Morelowa, Morwowa, Mościckiego, Nepalska, Nowokościelna, Nyska, Orzechowa nr 13-37, Otmuchowska, Owocowa, Paczkowska, Pakistańska, Palestyńska, Perska, Pięćdziesięciu Bohaterów, Piękna, Pionierów, Piwniczna, Polna, Prudnicka, Sadowa, Sarnia, Semaforowa, Sernicka, Społeczna, Sygnałowa, Syjamska, Śliczna, Śliwkowa, Świętego Jerzego, Tarnogajska, Tatarska, Topolowa, Tunelowa, Tybetańska, Vivaldiego, Wapienna, Warszawska, Wesołowskiego, Węgierska, Wiaduktowa, Widna, Wieczysta, Wietnamska, Wileńska, Winogronowa, Woskowa, Ząbkowicka, Ziemniaczana, Ziębicka, Złotostocka, Zwrotnicza, Żegiestowska;
- 21) **Gimnazjum nr 22 im. Lothara Herbsta, ul. Lubelska 95a**
Obwód: ulice: al. Śliwowa, Ananasowa, Augustowska, Barczewska, Beżowa, Będkowska, Biała, Białostocka, Bieszczadzka, Błękitna, Boguszowska, Bojanowska, Braniewska, Brodnicka, Brodzka, Bystra, Chełmska, Chwałkowska, Ciechocińska, Cieplicka, Cukiernicza, Cytrynowa, Drogosławicka, Dworska, Dziarska, Fioletowa, Fromborska, Główna, Głuszycka, Gminna, Gocławicka, Górecka, Granatowa, Gryczana, Gwizdanowska, Hodowlana, Hoża, Iławska, Imbirowa, Iwonicka, Jagniątkowska, Janowicka, Janowska, Jeleniogórska od nr 41 do końca, Jesiennicka, Jeżowska, Jędrzejowska, Juszcza, Karczemna, Kokosowa, Kozia, Królewiecka, Kruszcowa, Krzelowska, Krzyżowska, Kuligowskiego, Lazurowa, Lidzbarska, Lubelska, Łososiowicka, Ługowińska, Łukowska, Malownicza, Małomicka, Mandarynkowa, Marszowicka nr 2-74 i nr 1-131, Maślicka, Miłkowska, Mrągowska, Mysłakowicka, Narzędziowa, Nasienna, Niebieska, Niecała, Olbrachtowska, Oliwkowa, Osmańczyka, Ostródzka, Pasieczna, Pasłęcka, Perłowa, Piechowicka, Piekarska, Pienińska, Pilczycka od nr 159 do końca (wszystkie), Piotrkowska, Piwowarska, Polonii Wrocławskiej, Pomarańczowa, Porębska, Potokowa, Północna, Pracka, Prędką, Przechodnia, Przemiłowska, Przesiecka, Purpurowa, Rażna, Rącza, Reszelska, Rędzińska, Rolna, Rychła, Sadowicza, Samotna, Seledynowa, Siedlecka, Skaleczna, Sobieszowska, Sorkwicka, Stablowska, Starobielawska, Starogajowa, Stodolna, Strzeblowska, Sulistrowicka, Szara, Szkarłatna, Ślężoujście, Śmigła, Śnieżna, Świeża, Tatrzańska, Tolkmicka, Towarowa, Turosszowska, Warmińska, Wartka, Wełniana, Wilkszyńska, Wołodyjowskiego, Zamojska, Zbożowa, Zebrzydowska, Zielona, Złota, Źródłana, Żółta, Żwawa;
- 22) **Gimnazjum nr 23 im. Wandy Rutkiewicz, ul. Jastrzębia 26**
Obwód: ulice: al. Generała Hallera nr 1-47 (nieparzyste) i nr parzyste do 80, plac Anielewicz, plac Powstańców Śląskich, Burzowa, Chłodna, Deszczowa, Gajowicka od nr 100 do końca, Gradowa, Halna, Jastrzębia, Jesienna, Korfantego, Krakusa, Krzycka, Księdza Wawrzyniaka, Kusztelana, Letnia, Łączności, Modlińska, Oficerska, Oksywska, Podchorążych, Pogodna, Polarna, Południowa, Poranna, Powiewna, Powstańców Śląskich nr 127-197 (wszystkie), Pretficza nr 1-23 (wszystkie), Przelot, Przyjaźni, Raclawicka nr 1-35 (wszystkie) i nr 36-38, Rapackiego, Róży Wiatrów, Saperów, Skarbowców, Słotna, Słowicza, Sokola nr 2-50 i nr 1-53a, Sowia, Spadochroniarzy, Szronowa, Sztabowa nr 51-100 (wszystkie), Tuwima, Ulanowskiego nr 1-12 (wszystkie), Upalna, Wandy, Wieczorna, Wietrzna, Wiosenna, Wolbromska, Zefirowa, Zimowa, Żurawia;
- 23) **Gimnazjum nr 24, ul. Przybyszewskiego 59**
Obwód: ulice: al. Boya-Żeleńskiego, al. Kasprowicz, al. Poprzeczna, plac Daniłowski, plac Marszałka Piłsudskiego, skwer Obrońców Helu, Anczyca, Artyleryjska, Asnyka, Baczyńskiego, Bagatela, Berenta, Bombardierska, Brodzińskiego, Brzechwy, Chrzanowskiego, Czajkowskiego, Czytankowa, Długosza, Dygasińskiego, Elementarzo-wa, Falskiego, Filomatów, Fortowa, Galla Anonima, Gąsiorowskiego, Gimnazjalna, Goszczyńskiego, Grochowiaka, Kanonierska, Karpińskiego, Klaczki, Knastera, Kocha, Konopnickiej, Koszarowa, Krasickiego, Kruczkowskiego Leona, Księdza Bończyka, Lekcyjna, Lenartowicza, Leśmiana, Lindego, Makuszyńskiego, Marczewskiego, Micińskiego, Miechowity, Mochnackiego, Nabelaka, Oppmana, Orkana, Perzyńskiego, Piętaka, Pola, Potockiego, Przejazdowa, Przerwy-Tetmajera Kazimierza, Przesmyckiego, Przybyszewskiego, Redycka nr 1-127 (wszystkie), Romanowskiego, Rowerowa, Sołtysowicka, Sportowa, Staffa, Strzelecka, Syrokomli, Torfowa, Ujejskiego, Rybickiego, Zaleskiego, Zawalna, Zelenaya;
- 24) **Gimnazjum nr 25, ul. Orzechowa 62**
Obwód: ulice: Alpejska, Asfaltowa, Będzińska, Bielawska, Biwakowa, Bliska, Borowska od nr 128 do końca i od nr 143 do końca, Chlebowa, Czechowa, Czerniawska, Daleka, Długopolska, Drahonowskiej, Dusznicka, Działkowa, Dzierżonowska, Generała Grota-Roweckiego nr 1-73 i nr parzyste, Glebowa, Glogera, Granitowa, Himalajska, Hufcowa, Jabłeczna, Jasienicy, Klasztorna, Kłodzka, Kosmiczna, Koszycka, Kudowska, Kukuczki, Kwitnąca, Łądecka, Małkowskiego, Marmurowa, Nenufarowa, Niemczańska, Obożna, Oraczy, Orłowicza, Orzechowa nr 1-12 (wszystkie) i nr 14-36 oraz od nr 38 do końca (wszystkie), Pachnąca, Pamirska, Parafialna nr 1-57 i nr 2-22, Pawia, Pieszycka, Pietrzykowicka, Piławska, Pirenejska, Poronińska, Przystankowa, Puszczykowska, Radarowa, Radkowska, Radłowa, Ratajów, Rozmarynowa, Rutkiewicz, Siewców,

- Skibowa, Smardzowska, Snopkowa, Spokojna, Strońska, Szarych Szeregów, Świeradowska, Świt, Terenowa, Trawna, Uznańskiego Adama, Wambierzycka, Wylotowa, Zaruskiego, Zawiszy Czarnego, Zmorskiego, Żenców, Żniwna;
- 25) **Gimnazjum nr 27 im. Ossolineum, ul. Czeska 40**
Obwód: ulice: plac Wyzwolenia, Alunowa, Aptekarska, Bałkańska, Bałtycka, Bezpieczna, Bułgarska, Broniewskiego, Brzostowska, Bukowicka, Bułgarska, Cerkwicka, Cholewkarska, Chorwacka, Czeska, Ćwiczebna, Dalimira, Dekarska, Falzman-na, Forteczna, Fryzjerska, Grawerska, Hokeistów, Inspektowa, Irysowa, Jarocińska, Jubilerska, Jugosłowiańska, Jutrosińska, Kaczeńcowa, Kajakarzy, Kaletnicza, Kamieńskiego, Kapliczna, Kątowa, Kępińska, Kminkowa, Kominiarska, Korzeńska, Koszykarzy, Kraszewskiego Ignacego Józefa, Krośnicka, Krotoszyńska, Krzyżanowicka, Krzyżanowskiego, Księgarska, Lekarska, Ligocka, Lipska, Lutycka, Łopianowa, Ługowa, Łużycka, Łyżwiarzy, Macedońska, Markowskiego, Meliorancka, Micheleta, Miętowa, Mikory, Milicka, Młynarska, Morawska, Na Polance, Obodrzycka, Obornicka, Oplotkowa, Osiecka, Osobowicka, Osolska, Ostowa, Ostrowska, Ostrzeszowska, Palisadowa, Paprotna, Parnickiego, Pełczyńska, Perzowa, Pę-gowska, Pielęgniarska, Pieszka, Piłkarzy, Pleszew-ska, Podbiałowa, Polanowicka, Postolińska, Po-święcka, Prusicka, Redycka od nr 128 do końca, Reymonta Władysława, Rodziny Kornów, Rudaw-ska, Rzemieślnicza, Serbska, Siatkarzy, Skoczna, Skoroszowska, Słowacka, Starościńska, Strażac-ka, Struga Andrzeja, Sulejowska, Sulmierzycka, Sułowska, Szachistów, Szniolisa, Szczawiowa, Ślázowa, Świętego Huberta, Torowa, ul. Trzeb-nicka nr 25–39 i od nr 42 do końca, Twardogór-ska, Tymiankowa, Wędkarzy, Wieluńska, Wierz-chowicka, Witkowska, Wołowska, Wrzosowa, Zabłocie, Zagaje, Zajązkowska, Zakładowa, Zali-pie, Załęże, Zapotocze, Zarzecze, Zawońska, Za-ziębie, Zduńska, Zegarmistrzowska, Złotowska, Żmigrodzka, Żużłowców, Żywopłotowa, wybrzeże Korzeniowskiego, zaułek Rogoziński;
- 26) **Gimnazjum nr 28, ul. Zachodnia 2**
Obwód: ulice: plac Solidarności, plac Strzegomski, Bolesławiecka, Bolkowska, Czarnieckiego, Długa, Drzewna, Fabryczna, Generała Sikorskiego, Gło-gowska nr 1–11 (wszystkie), Inowrocławska, Ja-worska, Kruszwicka, Legnicka nr 1–50 (wszyst-kie), Litomska nr 1–16 (wszystkie), Lubińska nr 1–35 (wszystkie), Młodych Techników nr 1–17 i nr 2–16, Mostowa, Podwałe nr 5–7 (wszystkie), Poznańska nr 1–18 (wszystkie), Rybacka, Rybia, Rynek Szczepiński, Salejańska, Smolecka, Sołty-sia, Stacyjna, Strzegomska nr 1–109 (wszystkie), Szczepińska, Środkowa, Świętego Pawła, Trze-meska, Wagonowa, Zachodnia nr parzyste, Zie-mowita;
- 27) **Gimnazjum nr 29 im. Konstytucji 3 Maja, ul. Kra-ińskiego 1**
Obwód: ulice: bulwar Dunikowskiego, plac bisku-pa Nankiera, plac Czysty, plac Dominikański, plac Franciszkański, plac Generała Bema, plac Kate-dralny, plac Kościelny, plac Nowy Targ, plac Pol-ski, plac Solny, plac Świętego Krzysztofa, plac Uniwersytecki, przejście Garncarskie, przejście Że-laźnicze, Rynek, Rynek Ratusz, Arrasowa, Bernar-dyńska, Białoskórnicza, Biskupia, Błogosławionego Czesława, Cieszyńskiego, Drabika, Franciszkań-ska, Frycza-Modrzewskiego Andrzeja, Garbary, Garncarska, Generała Bema, Gepperta, Grabarska, Grodzka, Igielna, Janickiego, Jatki, Jodłowa, Ka-nonia, Kapitulna, Kardynała Hlonda, Katedralna, Kazimierza Wielkiego, Kaznodziejska, Kielbaśnicza, Kotlarska, Krawiecka, Krowia, Księdza Kraińskie-go, Kurzy Targ, Kuźnicza, Leszczyńskiego, Łaciar-ska nr 2–60, Łazienna, Malarska, Mennicza, Mo-drzejewskiej, Nowy Świat, Nożownicza, Odrzań-ska, Ofiar Oświecimskich, Oławska, Piaskowa, Purkyniego, Rzeźnicza, Staromłyńska, Sukiennice, Szajnochy, Szewska, Świdnicka nr 1–34 (wszyst-kie), Świętego Ducha, Świętego Idziego, Świętego Józefa, Świętego Kapistrana, Świętego Marcina, Świętego Mikołaja, Świętego Wita, Świętej Anny, Świętej Barbary, Świętej Doroty, Świętej Elżbiety, Świętej Jadwigi, Świętej Katarzyny, Świętej Marii Magdaleny, Uniwersytecka, Widok, Więzienna, Wita Stwosza, Wodna, Zamkowa, wyspa Bielar-ska, wyspa Piasek, wyspa Słodowa, wyspa Tam-ka;
- 28) **Gimnazjum nr 30 im. Polonii Francuskiej, ul. Jan-tarowa 5**
Obwód: ulice: plac Hirszfelda, plac Szeli Jakuba, Energetyczna, Gajowicka nr 56–98, Grabskiego, Gwiazdzysta, Jantarowa, Kamienna nr 1–10, Kru-cza nr 1–37 i nr 2–68, Lubuska, Nasypowa, Po-wstańców Śląskich nr 95–124 (wszystkie), Sty-sia, Swobodna od nr 17 do końca (wszystkie), Zaporoska nr 10–72 i od nr 49 do końca (wszyst-kie), Zielińskiego bez nr 2 i nr 4;
- 29) **Gimnazjum nr 31 w Zespole Szkół nr 3, ul. Szkoc-ka 64**
Obwód: ulice: Angielska, Australijska, Awicenny, Babimojska, Baranowicka, Belgijska, Białoruska, Bliźniacza, Boguszewskiej, Buczacka, Cabaja, Cie-ślikowskiego, Dąbrowskiej, Desantowa, Dołęgi-Mostowicza, Drohobycka, Duńska, Dygata, Dziel-nicowa, Estońska, Francuska, Gagarina, Giżyckie-go, Godlewskiego, Gombrowicza, Graniczna, Grecka, Hiszpańska, Hłaski, Hlenderska, Husycka, Kanadyjska, Karpacka, Klecińska od nr 2 do koń-ca, Knota, Końcowa, Kosidowskiego, Kossak-Szczuckiej, Krzemieniecka, Kunickiego, Leska, Meissnera, Mińska, Muchoborska, Norweska, Nowohucka, Osiedlowa, Otwocka, Otyńska, Pa-randowskiego, Pińska, Postępowa, Przedświt, Przemkowska, Pusta, Rakietowa, Rdestowa nr 1–11 i nr 2–16, Rejonowa, Rodziewiczówny, Roślinna, Rudzka, Samborska, Skarżyńskiego, Słonimska, Sokalska, Stachury, Stanisławowska, Stanów Zjednoczonych, Stryjska, Strzegomska od nr 110 do końca (wszystkie), Szarskiego, Szczyr-ka, Szkocka, Szwajcarska, Szwedzka, Tarnopol-ska, Traktatowa, Trawowa, Trzebiatowskiego, Tu-recka, Tyrmanda, Ukraińska, Wańkowicza, War-dzyńskich, Zagony, Zarembowicza, Zbarska, Żwirki i Wigury;

- 30) **Gimnazjum nr 32 w Zespole Szkół nr 8, ul. Pie-sza 1**
Obwód: ulice: al. Kasprowicza nr 1–70, Bałtycka, Broniewskiego, Bukowicka, Cerkwicka, Dekarska, Falzmana, Forteczna, Fryzjerska, Grawerska, Iry-sowa, Jubilerska, Jutrosińska, Kaletnicza, Kępiń-ska, Kominiarska od nr 65 do końca (wszystkie), Krzyżanowskiego, Księgarska, Kwiatowa, Leśmia-na, Macedońska, Markowskiego, Na Polance, Obornicka nr 1–58, Osiecka, Osolska, Pieszka, Skoroszowska, Sułowska, Szniolisa, Torowa, Za-wońska, Zduńska, Złotowska, Żmigrodzka (obwód dotyczy wyłącznie uczniów klas trzecich w roku szkolnym 2007/2008);
- 31) **Gimnazjum nr 33 w Zespole Szkół nr 16, ul. Hut-nicza 45**
Obwód: ulice: Bednarska, Drzymały, Górnicza, Hutnicza, Kosmonautów nr 1/1 i nr 1/2, Koszy-karska, Lewa, Lotnicza nr nieparzyste, Mączna, Metalowców, Murarska, Notecka, Papiernicza, Pil-czycka nr 100–148, Rękodzielnicza, Stargardzka, Szklarska, Tkacka, Trójkątna, Warciańska (obwód dotyczy wyłącznie uczniów klas trzecich w roku szkolnym 2007/2008);
- 32) **Gimnazjum nr 34, ul. Zemska 16**
Obwód: ulice: plac Ciesielski, plac Kaliski, Bo-cheńska, Budziszewska, Chęcińska, Chociebuska, Częstochowska, Czorsztyńska, Grodecka, Gry-bowska, Gubińska, Jasielska, Kamiennogórska, Kielecka, Komorowska, Kościańska, Krośnieńska, Krzeszowska, Kuźnicka, Limanowska, Łukowa, Małopolska, Miechowska, Mieroszowska, Nowo-dworska, Nowosądecka, Nowotarska, Olkuska, Przemyska, Rabczańska, Radomska, Rajska, Ra-wicka, Rogowska, Rzeszowska, Solińska, Tar-nowska, Wielkopolska, Wojrowicka, Wschowska, Zakopiańska, Zemska, Złotnicka, Żwirowa, Ży-wiecka;
- 33) **Gimnazjum nr 35 w Zespole Szkół nr 10, ul. Księcia Józefa Poniatowskiego 9**
Obwód: ulice: plac Generała Bema, plac Katedral-ny, plac Kościelny, Barycka, Generała Bema, Jed-ności Narodowej nr 1–89, Kanonia, Kapitulna, Kardynała Hlonda, Kardynała Wyszyńskiego nr 2–90, Katedralna, Kilińskiego, Księcia Józefa Poniatowskiego, Mieszka I, Na Szańcach, Oleśnic-ka, Pestalozziego, Prusa nr 1–11 i nr 2–62, Prze-skok, Sienkiewicza nr 1–29 i nr 2–46, Staromłyń-ska, Świętego Idziego, Świętego Marcina, Świętej Anny, Świętej Jadwigi, Świętego Józefa, Święto-krzyska, Warzywnicza, Wodna, wyspa Bielarska, wyspa Piasek, wyspa Słodowa, wyspa Tamka (obwód dotyczy wyłącznie uczniów klas trzecich w roku szkolnym 2007/2008);
- 34) **Gimnazjum nr 37 w Zespole Szkół nr 18, ul. Mło-dych Techników 58**
Obwód: ulice: plac Świętego Mikołaja, Chojnow-ska, Głogowska od nr 13 do końca (wszystkie), Głońska, Litomska od nr 17 do końca (wszystkie), Lubińska od nr 36 do końca (wszystkie), Łęczyc-ka, Michalczyka, Młodych Techników od nr 18 do końca (wszystkie), Poznańska od nr 19 do końca (wszystkie), Słubicka, Szprotawska, Ścinawska, Śrubowa, Zachodnia nr nieparzyste, Zgorzelecka, Zielonogórska, Złotoryjska, Zagańska;
- 35) **Gimnazjum nr 38 w Zespole Szkół nr 4 im. Komisji Edukacji Narodowej, ul. Powstańców Śląskich 210/218**
Obwód: ulice: al. Akacjowa, al. Dębowa, al. Ja-rzębinowa, al. Jaworowa, al. Kasztanowa, al. Li-powa, al. Wiązowa, al. Wiśniowa, Admirala Unru-ga, Agrestowa, Aliancka, Ametystowa, Biało-szewskiego, Borówczana, Braterska, Brossa, Bry-lantowa, Bursztynowa, Cisowa, Czeremchowa, Czereśniowa, Czołgistów, Dąbka, Dereniowa, Diamentowa, Fasolowa, Filipowiczka, Fizylierska, Gałczyńskiego, Garwolińska, Generała Abrahama, Generała Bołtucia, Generała Grota-Roweckiego od nr 75 do końca – nieparzyste, Generała Grzmota-Skotnickiego, Generała Kleeberga, Generała Ku-trzeby, Generała Stanisława Maczka, Generała Sosnkowskiego, Generała Włada, Gerberowa, Go-etla, Grójecka, Hippiczna, Hubala, Husarska, Ja-godowa, Januszowicka, Jarzynowa, Jaspisowa, Jeździecka, Kalinowa, Kampinoska, Karkonoska, Kawalerzystów, Kolarska, Końska, Kryniczna, Kurpiów, Kutnowska, Lechonia, Łubinowa, Majora Sucharskiego, Malachitowa, Malinowa, Masztale-rza, Motylkowa, Nefrytowa, Nektarowa, Nenckie-go, Obrońców Poczty Gdańskiej, Okrężna, Ołta-szyńska, Orawska, Orla, Ożynowa, Parafialna od nr 24 do końca i od nr 59 do końca, Partynicka, Piechoty, Poczтовая, Porzeczkowa, Powstańców Śląskich od nr 198 do końca (wszystkie), Poziom-kowa, Pszczelarska, Pułtuska, Raclawicka od nr 37 do końca (wszystkie), Rawska, Rodzinna, Rubinowa, Rzepakowa, Sąsiedzka, Sępia, Sio-strzana, Skierniewicka, Skrajna, Sochaczewska, Sojowa, Sokola od nr 52 do końca i od nr 55 do końca, Spiska, Stajenna, Starzyńskiego, Storczy-kowa, Strachowskiego, Strączkowa, Sudecka, Synów Pułku, Szafera, Szczepowa, Szczytowa, Szmaragdowa, Szwoleżerska, Ślężna od nr 138 do końca (wszystkie), Tarninowa, Tenisowa, Trak-torowa, Truskawkowa, Tulipanowa, Turkusowa, Turniejowa, Uczniowska, Ulanowskiego od nr 13 do końca (wszystkie), Ułańska, Waligórskiego, Warsztatowa, Weigla, Wojszycka, Wspólna, Wy-ścigowa, Zapaśnicza, Zastępowa, Zdrojowa, Zu-chowa, Zwiadowców, Zwycięska, Żołnierska;
- 36) **Gimnazjum nr 39, al. Brucknera 12**
Obwód: ulice: al. Brücknera, al. Kochanowskiego, al. Kromera, al. Paderewskiego, al. Różyckiego, Banacha, Bandkiego, Bartla, Bażancia, Beaudouina De Courtenay, Bociania, Bydgoska, Ceglana, Chłopska, Chopina, Cieszkowskiego, Czackiego, Czajcza, Dicksteina, Działdowska, Elsnera, Ełcka, Folwarczna, Gęsia, Giżycka, Głogowczyka, Gołę-bia, Grudziądzka, Handelsmana, Jaskółcza, Kana-łowa, Karłowicza, Kętrzyńska, Kolberga, Koperni-ka od nr 15 do końca (wszystkie), Kościerzyn-ska, Kowalska, Krzywickiego, Krzywoustego nr 1–121, Kukułcza, Kuropatwia, Kwidzyńska, Lechitów, Lipińskiego, Łąka Mazurska, Mewia, Mianowskiego, Mokra, Moniuszki, Na Końcu, Ni-borska, Noskowskiego, Olszyńska, Parkowa, Pila-ta, Rakowa, Sikorcza, Smoleńskiego, Szczyień-

ska, Szczygła, Szpacza, Szramka, Szymanowskiego, Śniadeckich, Świętochowskiego, Tczewska, Toruńska, Węgoborska, Wieniawskiego, Wilgotna, Wilgowa, Witelona, Wojciecha z Brudzewa, Wrnia;

37) Gimnazjum nr 40 im. Noblistów Polskich, ul. Morelowskiego 43

Obwód: ulice: al. Piastów, Adamieckiego, Anioła Ślązaka, Balladyny, Balzaka, Bukowskiego, Buraczana, Cesarzowicka, Chyżan, Cukrowa, Czekoladowa, Dalemińców, Darwina, Dożynkowa, Dzierżonia, Feichta, Giełdowa, Goleszan, Goplan, Grabczyńska od nr 331 do końca, Harcerska, Jordankowska, Jutrzenki, Kadłubka, Karmelkowa, Kobierzycza, Kostrzyńska, Kościelna, Kowalskiego, Kupaiecka, Leszczynowa, Łanowa, Łuczana, Łysogórska, Małczyńskich, Marcepanowa, Marchewkowa, Migdałowa, Mikulskiego, Mokronoska, Morelowskiego, Nałkowskiej, Ogórkowa, Ostroroga, Petrażyckiego, Pękalskiego, Piernikowa, Połabian, Przemysłowa, Redarów, Rosponda, Sezamkowa, Siedliczan, Skarbka, Słoneczna, Słowińców, Sobótki, Solskiego, Stanki, Stefki, Supińskiego, Szparagowa, Śniegockiego, Taszyckiego, Trentowskiego, Turystyczna, Waflowa, Wałbrzyska, Wiejska, Wioletów, Wolinian, Wystoucha, Zabrodzka, Zoli.

§ 3

Zmiany granic obwodów dotyczą uczniów, którzy naukę w szkołach podstawowych i gimnazjach rozpoczęli od roku szkolnego 2007/2008.

§ 4

Traci moc uchwała nr XLVIII/3097/06 Rady Miejskiej Wrocławia z dnia 16 marca 2006 r. w sprawie ustalenia sieci publicznych szkół podstawowych i gimnazjów prowadzonych przez Miasto (Dziennik Urz. Woj. Doln. Nr 92, poz. 1578).

§ 5

Wykonanie uchwały powierza się Prezydentowi Wrocławia.

§ 6

Uchwała wchodzi w życie po upływie 14 dni od ogłoszenia w Dzienniku Urzędowym Województwa Dolnośląskiego.

WICEPRZEWODNICZĄCY
RADY MIEJSKIEJ

JACEK OSSOWSKI

-
- ¹⁾ Zmiany tekstu jednolitego wymienionej ustawy zostały ogłoszone w Dz. U. z 2002 r. Nr 23, poz. 220, Nr 62, poz. 558, Nr 113, poz. 984, Nr 153, poz. 1271 i Nr 214, poz. 1806, z 2003 r. Nr 80, poz. 717 i Nr 162, poz. 1568, z 2004 r. Nr 102, poz. 1055, Nr 116, poz. 1203 i Nr 167, poz. 1759, z 2005 r. Nr 172, poz. 1441 i Nr 175, poz. 1457, z 2006 r. Nr 17, poz. 128 i Nr 181, poz. 1337 oraz z 2007 r. Nr 48, poz. 327 i Nr 138, poz. 974
- ²⁾ Zmiany tekstu jednolitego wymienionej ustawy zostały ogłoszone w Dz. U. z 2002 r. Nr 23, poz. 220, Nr 62, poz. 558, Nr 113, poz. 984, Nr 153, poz. 1271, Nr 200, poz. 1688 i Nr 214, poz. 1806, z 2003 r. Nr 162, poz. 1568 oraz 2004 r. Nr 102, poz. 1055.
- ³⁾ Zmiany tekstu jednolitego wymienionej ustawy zostały ogłoszone w Dz. U. z 2004 r. Nr 273, poz. 2703 i Nr 281, poz. 2781, z 2005 r. Nr 17, poz. 141, Nr 94, poz. 788, Nr 122, poz. 1020, Nr 131, poz. 1091, Nr 167, poz. 1400 i Nr 249, poz. 2104, z 2006 r. Nr 144, poz. 1043, Nr 208, poz. 1532 i Nr 227, poz. 1658 oraz z 2007 r. Nr 42, poz. 273, Nr 80, poz. 542, Nr 115, poz. 791 i Nr 120, poz. 818.

2955**UCHWAŁA RADY MIEJSKIEJ WROCŁAWIA**

z dnia 13 września 2007 r.

w sprawie zmiany uchwały nr LIV/3262/06 Rady Miejskiej Wrocławia w sprawie ustanowienia regulaminu przyznawania i przekazywania stypendiów na wyrównywanie szans edukacyjnych dla uczniów szkół ponadgimnazjalnych Wrocławia kończących się maturą

Na podstawie art. 18 ust. 2 pkt 15 ustawy z dnia 8 marca 1990 r. o samorządzie gminnym (Dz. U. z 2001 r. Nr 142, poz. 1591 z późn. zm.¹⁾, art. 12 pkt 10a, art. 92 ust. 1 pkt 1 i ust. 2 ustawy z dnia 5 czerwca 1998 r. o samorządzie powiatowym (Dz. U. z 2001 r. Nr 142, poz. 1592 z późn. zm.²⁾, art. 5 ust. 5a ustawy z dnia 7 września 1991 r. o systemie oświaty (Dz. U. z 2004 r. Nr 256, poz. 2572 z późn. zm.³⁾, oraz rozporządzeniem Ministra Gospodarki i Pracy z dnia 25 sierpnia 2004 r. w sprawie przyjęcia Uzupelnienia Zintegrowanego Programu Operacyjnego Rozwoju Regionalnego 2004–2006 (Dz. U. Nr 200, poz. 2051 z późn. zm.⁴⁾ Rada Miejska Wrocławia uchwala, co następuje:

§ 1

W uchwale nr LIV/3262/06 Rady Miejskiej Wrocławia z dnia 6 lipca 2006 r. w sprawie ustanowienia regulaminu przyznawania i przekazywania stypendiów na wyrównywanie szans edukacyjnych dla uczniów szkół ponadgimnazjalnych Wrocławia kończących się maturą (Dz. Urz. Woj. Doln. z 17 grudnia 2004 r. Nr 260, poz. 4614)

w § 6 ust. 5 otrzymuje brzmienie: „Stypendysta traci prawo do otrzymania stypendium od pierwszego dnia miesiąca, w którym wystąpiło zdarzenie, o którym mowa w ust. 4”.

§ 2

Wykonanie uchwały powierza się Prezydentowi Wrocławia.

§ 3

Uchwała wchodzi w życie po upływie 14 dni od dnia ogłoszenia w Dzienniku Urzędowym Województwa Dolnośląskiego.

WICEPRZEWODNICZĄCY
RADY MIEJSKIEJ

JACEK OSSOWSKI

1) Zmiany tekstu jednolitego wymienionej ustawy zostały ogłoszone w Dz. U. z 2002 r. Nr 23, poz. 220, Nr 62, poz. 558, Nr 113, poz. 984, Nr 153, poz. 1271 i Nr 214, poz. 1806, z 2003 r. Nr 80, poz. 717 i Nr 162, poz. 1568, z 2004 r. Nr 102, poz. 1055, Nr 116, poz. 1203 i Nr 167, poz. 1759, z 2005 r. Nr 172, poz. 1441 i Nr 175, poz. 1457, z 2006 r. Nr 17, poz. 128 i Nr 181, poz. 1337 oraz z 2007 r. Nr 48, poz. 327 i Nr 138, poz. 974

2) Zmiany tekstu jednolitego wymienionej ustawy zostały ogłoszone w Dz. U. z 2002 r. Nr 23, poz. 220, Nr 62, poz. 558, Nr 113, poz. 984, Nr 153, poz. 1271, Nr 200, poz. 1688 i Nr 214, poz. 1806, z 2003 r. Nr 162, poz. 1568 oraz 2004 r. Nr 102, poz. 1055.

3) Zmiany tekstu jednolitego wymienionej ustawy zostały ogłoszone w Dz. U. z 2004 r. Nr 273, poz. 2703 i Nr 281, poz. 2781, z 2005 r. Nr 17, poz. 141, Nr 94, poz. 788, Nr 122, poz. 1020, Nr 131, poz. 1091, Nr 167, poz. 1400 i Nr 249, poz. 2104 z 2006 r. Nr 144, poz. 1043, Nr 208, poz. 1532 i Nr 227, poz. 1658 oraz z 2007 r. Nr 42, poz. 273, Nr 80, poz. 542, Nr 115, poz. 791 i Nr 120, poz. 818.

4) Zmiany tekstu wymienionego rozporządzenia zostały ogłoszone w Dz. U. z 2004 r. Nr 238, poz. 2402, z 2005 r. Nr 87, poz. 745 i Nr 198, poz. 1644, z 2006 r. Nr 58, poz. 404, Nr 165, poz. 1176 i Nr 209, poz. 1549 oraz z 2007 r. Nr 102, poz. 706.

2956

UCHWAŁA RADY MIEJSKIEJ WROCŁAWIA

z dnia 13 września 2007 r.

**w sprawie pozbawienia kategorii dróg gminnych wskazanych ulic
we Wrocławiu**

Na podstawie art. 18 ust. 2 pkt 15 ustawy z dnia 8 marca 1990 r. o samorządzie gminnym (Dz. U. z 2001 r. Nr 142, poz. 1591 z późn. zm.¹) w związku z art. 10 ust. 1 i 2 ustawy z dnia 21 marca 1985 r. o drogach publicznych (Dz. U. z 2007 r. Nr 19, poz. 115 z późn. zm.²) po zasięgnięciu opinii Prezydenta Wrocławia, Rada Miejska Wrocławia uchwala, co następuje:

§ 1

Pozbawia się kategorii drogi gminnej położone we Wrocławiu następujące ulice oraz wyłącza się je z użytkowania:

Lp.	Relacja i przebieg ulicy	Długość (m)	Oznaczenia geodezyjne
1	Hubala	428	obr. Ołtaszyn AM 7 dz. 89/2 89/4; 89/5; 89/6; 89/7; 89/8; 89/9; 89/10; 89/11; 89/12; 11/2; 11/3; 11/4 AM 6 dz. 14/1; 142/8; 142/9; 142/10; 142/11; 142/12; 142/1; 142/3; 142/6
2	Kujawska	308	obr. Południe AM 1 dz. 18
3	Szafirowa	149	obr. Ołtaszyn AM 7 dz. 341
4	Trawna	182	obr. Gaj AM 8 dz. 40
5	Wioletów	115	obr. Klecina AM 4 dz. 514/12
6	Żabia Grobla	455	obr. Południe AM 11 dz. 65
7	Aptekarska	272	obr. Poświętne AM 8 dz. 10
8	Artyleryjska	915	obr. Karłowice AM 15 dz. 2/3
9	Bartnicza	865	obr. Swojczyce AM 15 dz. 3; 12 AM 5 dz. 25
10	Bombardierska	116	obr. Sołtysowice AM 5 dz. 22
11	Chmielarska	723	obr. Swojczyce AM 14 dz. 4; 2/1
12	Folwarczana	3000	obr. Swojczyce AM 26 dz. 24; AM 27 dz. 5; AM 25 dz. 29 obr. Kowale AM 16 dz. 12; AM 18 dz. 1; AM 20 dz. 2; AM 21 dz. 17; AM 22 dz. 9
13	Forteczna	447	obr. Poświętne AM 13 dz. 4/1
14	Grenadierska	119	brak drogi w terenie
15	Gminna	657	obr. Pilczyce AM 1, dz. 2/5
16	Iglasta	354	obr. Mokra AM 15 dz. 17/1; 16/193; 18/195
17	Romera	965	obr. Grabiszyn AM 30 dz. 3/2; AM 29 dz. 1/2; AM 40 dz. 3/1; AM 35 dz. 1
18	Dąbska al.	414	obr. Zalewsie AM 17 dz. 1
19	Kanałowa	2655	obr. Zacisze AM 4 dz. 56/2; 56/1 obr. Zalewsie AM 1 dz. 2, AM 2 dz. 2; AM 7 dz. 2; AM 8 dz. 4; 5
20	Pastelowa	320	obr. Biskupin AM 2 dz. 4; 3/2
21	Pasterska	285	obr. Plac Grunwaldzki AM 1 dz. 1; AM 2 dz. 1
22	Strażnicza	120	obr. Plac Grunwaldzki AM 25 dz. 11/2
23	Zaułek Wolski	115	obr. Stare Miasto AM 35 dz. 70/2
24	Wiślańska	162	obr. Kozanów AM 8 dz. 158/9; 158/12

§ 2

Wykonanie uchwały powierza się Prezydentowi Wrocławia.

§ 3

Uchwała wchodzi w życie po upływie 14 dni od jej ogłoszenia w Dzienniku Urzędowym Województwa Dolnośląskiego.

WICEPRZEWODNICZĄCY
RADY MIEJSKIEJ

JACEK OSSOWSKI

- ¹⁾ Zmiany tekstu jednolitego wymienionej ustawy zostały ogłoszone w: Dz. U. z 2002 r. Nr 23, poz. 220, Nr 62, poz. 558, Nr 113, poz. 984, Nr 153, poz. 1271, Nr 214, poz. 1806, z 2003 r. Nr 80, poz. 717, Nr 162, poz. 1568, z 2004 r. Nr 102, poz. 1055, Nr 116, poz. 1203, z 2005 r. Nr 172, poz. 1441, Nr 175, poz. 1457, z 2006 r. Nr 17, poz. 128, Nr 181, poz. 1337, z 2007 r. Nr 48, poz. 327 i Nr 138, poz. 974
- ²⁾ Zmiany tekstu jednolitego wymienionej ustawy zostały ogłoszone w Dz. U. z 2007 r. Nr 23, poz. 136

2957**UCHWAŁA RADY MIEJSKIEJ WROCŁAWIA**

z dnia 13 września 2007 r.

**w sprawie zmiany uchwały nr LIV/3242/06 Rady Miejskiej Wrocławia
w sprawie przyjęcia zasad i trybu udzielania dotacji celowej na prace konserwatorskie, restauratorskie i roboty budowlane przy zabytku wpisanym
do rejestru zabytków niestanowiącym wyłącznej własności Gminy Wrocław**

Na podstawie art. 18 ust. 2 pkt 15 ustawy z dnia z dnia 8 marca 1990 r. o samorządzie gminnym (Dz. U. z dnia 2001 r. Nr 142, poz. 1591 z późn. zm.¹⁾) w związku z art. 81 ust. 1 ustawy z dnia 23 lipca 2003 r. o ochronie zabytków i opiece nad zabytkami (Dz. U. Nr 162, poz. 1568 z późn. zm.²⁾) i art. 174 ust. 2 ustawy z dnia 30 czerwca 2005 r. o finansach publicznych (Dz. U. Nr 249, poz. 2104 z późn. zm.³⁾) Rada Miejska Wrocławia uchwala, co następuje:

§ 1

W uchwale nr LIV/3242/06 Rady Miejskiej Wrocławia z dnia 6 lipca 2006 r. w sprawie przyjęcia zasad i trybu udzielania dotacji celowej na prace konserwatorskie, restauratorskie i roboty budowlane przy zabytku wpisanym do rejestru zabytków niestanowiącym wyłącznej własności Gminy Wrocław (Dz. Urz. Woj. Doln. Nr 165, poz. 2610) wprowadza się następujące zmiany:

- 1) w tytule uchwały słowa „niestanowiący wyłącznej własności Gminy Wrocław” zastępuje się słowami „położonym na terenie Gminy Wrocław”;
- 2) w § 1 w ust. 2 po słowach „sektora finansów publicznych” skreśla się słowa „oraz nie działają w celu osiągnięcia zysku”;

- 3) w § 3 w ust. 1 w pkt 3 po słowie „kosztorysem”, dodaje się słowo „inwestorskim”.

§ 2

Wykonanie uchwały powierza się Prezydentowi Wrocławia.

§ 3

Uchwała wchodzi w życie po upływie 14 dni od dnia ogłoszenia w Dzienniku Urzędowym Województwa Dolnośląskiego.

WICEPRZEWODNICZĄCY
RADY MIEJSKIEJ

JACEK OSSOWSKI

- ¹⁾ Zmiany tekstu jednolitego wymienionej ustawy zostały ogłoszone w: Dz. U. z 2002 r. Nr 23, poz. 220, Dz. U. z 2002 r. Nr 62, poz. 558, Dz. U. z 2002 r. Nr 113, poz. 984, Dz. U. z 2002 r. Nr 214, poz. 1806, Dz. U. z 2003 r. Nr 80, poz. 717, Dz. U. z 2003 r. Nr 162, poz. 1568, Dz. U. z 2002 r. Nr 153, poz. 1271, Dz. U. z 2004 r. Nr 102, poz. 1055, Dz. U. z 2004 r. Nr 116, poz. 1203, Dz. U. z 2002 r. Nr 214, poz. 1806 Dz. U. z 2005 Nr 172, poz. 1441, Dz. U. z 2006 r. Nr 17, poz. 128, Dz. U. z 2005 r. Nr 175, poz. 1457, Dz. U. z 2006 r. Nr 181, poz. 1337, Dz. U. z 2007 r. Nr 48, poz. 327 i Nr 138, poz. 974
- ²⁾ Zmiany wymienionej ustawy zostały ogłoszone w: Dz. U. z 2004 r. Nr 96, poz. 959, Dz. U. z 2004 r. Nr 238, poz. 2390, Dz. U. z 2006 r. Nr 50, poz. 362, Dz. U. z 2006 r. Nr 126, poz. 875.
- ³⁾ Zmiany wymienionej ustawy zostały ogłoszone w: Dz. . z 2005 r. Nr 169, poz. 420, Dz. . z 2006 r. Nr 45, poz. 319, Dz. . z 2006 r. Nr 104, poz. 708, Dz. . z 2006 r. Nr 187, poz. 1381, Nr 170, poz. 1217, Nr 170, poz. 1218, Nr 249, poz. 1832 oraz Dz. . z 2007 r. Nr 82, poz. 560, Dz. U. z 2007 r. Nr 88, poz. 587, Dz. U. z 2007 r. Nr 115, poz. 791, Dz. U. z 2007 r. Nr 140, poz. 894.

2958

UCHWAŁA RADY MIEJSKIEJ WROCŁAWIA

z dnia 13 września 2007 r.

**w sprawie uchwalenia miejscowego planu zagospodarowania
przestrzennego obszaru Jagodno II we Wrocławiu**

Na podstawie art. 18 ust. 2 pkt 5 ustawy z dnia 8 marca 1990 r. o samorządzie gminnym (Dz. U. z 2001 r. Nr 142, poz. 1591 z późn. zm.¹⁾ i art. 20 ust. 1 ustawy z dnia 27 marca 2003 r. o planowaniu i zagospodarowaniu przestrzennym (Dz. U. Nr 80, poz. 717 z późn. zm.²⁾ oraz w związku z uchwałą nr LI/3157/06 Rady Miejskiej Wrocławia z dnia 18 maja 2006 r. w sprawie przystąpienia do sporządzenia miejscowego planu zagospodarowania przestrzennego obszaru Jagodno II we Wrocławiu (Biuletyn Urzędowy Rady Miejskiej Wrocławia Nr 5, poz. 158) Rada Miejska Wrocławia uchwala, co następuje:

R o z d z i a ł 1

Przepisy ogólne

§ 1

1. Miejscowy plan zagospodarowania przestrzennego obszaru Jagodno II we Wrocławiu, zwany dalej planem, obejmuje obszar ograniczony: od północy granicą działek nr 83, 103, AM-01, obręb Jagodno, od wschodu ulicą Dróżniczą i granicą administracyjną miasta, od południa granicą administracyjną miasta i od zachodu ulicą Buforową, przedstawiony na rysunku planu.
2. W planie nie określa się:
 - 1) zasad ochrony dóbr kultury współczesnej ze względu na brak ich występowania;
 - 2) granic i sposobów zagospodarowania terenów górniczych, a także narażonych na niebezpieczeństwo powodzi oraz zagrożonych osuwaniem się mas ziemnych ze względu na brak ich występowania;
 - 3) sposobu i terminu tymczasowego zagospodarowania, urządzenia i użytkowania terenów;
 - 4) granic obszarów wymagających przeprowadzenia scaleń i podziałów nieruchomości ze względu na brak ich występowania;
 - 5) granic obszarów rehabilitacji istniejącej zabudowy i infrastruktury technicznej ze względu na brak ich występowania;
 - 6) granic obszarów wymagających przekształceń lub rekultywacji ze względu na brak ich występowania;
 - 7) granic terenów pod budowę obiektów handlowych o powierzchni sprzedaży powyżej 2000 m² ze względu na brak ich występowania;
 - 8) granic terenów służących organizacji imprez masowych ze względu na brak ich występowania;
 - 9) granic pomników ząglady oraz ich stref ochronnych, a także ograniczeń dotyczących prowadzenia na ich terenie działalności gospodarczej, ze względu na brak ich występowania.
- 2) infrastruktura techniczna – rozumie się przez to sieci uzbrojenia technicznego, w tym sieci wodociągowe, kanalizacyjne, gazowe, elektroenergetyczne, ciepłownicze telekomunikacyjne, w tym kabiny telefoniczne i anteny oraz inne podobne;
- 3) nieprzekraczalna linia zabudowy – linia ograniczająca część terenu, na której dopuszcza się wzniesienie nadziemnych części budynków oraz określonych w ustaleniach planu rodzajów budowli; linia ta nie dotyczy części podziemnych obiektów budowlanych, balkonów, wykuszy, loggi, gzymsów, okapów, zadaszeń nad wejściami do budynków;
- 4) nośnik reklamowy – budowla służąca reklamie;
- 5) obowiązująca linia zabudowy – nieprzekraczalna linia zabudowy, na której musi być usytuowana zewnętrzna krawędź zewnętrznej ściany budynku i określonych w ustaleniach planu budowli;
- 6) parking samodzielny wielopoziomowy – wielokondygnacyjna budowla lub budynek przeznaczony do przechowywania samochodów, w którym podstawowej funkcji parkingowej może towarzyszyć funkcja uzupełniająca;
- 7) parking samodzielny jednopozomowy – jednokondygnacyjna budowla lub budynek przeznaczony do przechowywania samochodów;
- 8) przeznaczenie terenu – obiekty, które jako jedyne są dopuszczone na danym terenie;
- 9) przeznaczenie podstawowe terenu – część przeznaczenia terenu, która powinna dominować na danym terenie w sposób określony w ustaleniach planu;
- 10) przeznaczenie uzupełniające terenu – część przeznaczenia terenu, która uzupełnia lub wzbogaca przeznaczenie podstawowe w sposób określony w ustaleniach planu;
- 11) teren – część obszaru objętego planem wyznaczona liniami rozgraniczającymi i oznaczona symbolem;
- 12) wskaźnik intensywności zabudowy działki budowlanej – stosunek sumy powierzchni wszystkich kondygnacji nadziemnych budynków liczonej w zewnętrznym obrysie ścian, bez uwzględnienia balkonów, loggii i tarasów do powierzchni działki lub działek budowlanych, na której lub których usytuowane są te budynki.

§ 2

Określenia stosowane w uchwale oznaczają:

- 1) dojazd – dojazd pojazdem samochodowym;

§ 3

1. Integralną częścią planu jest rysunek planu w skali 1:2000 stanowiący załącznik nr 1 do uchwały.
2. Następujące oznaczenia graficzne na rysunku planu są obowiązującymi ustaleniami planu:
 - 1) granice obszaru objętego planem;
 - 2) granice archeologicznej strefy ochrony konserwatorskiej OW;
 - 3) granice archeologicznej strefy ochrony konserwatorskiej W;
 - 4) linie rozgraniczające tereny;
 - 5) symbole terenów;
 - 6) nieprzekraczalne linie zabudowy;
 - 7) obowiązujące linie zabudowy;
 - 8) strefa wydzielenia wewnętrznego dopuszczenia ruchu kołowego.
3. Stwierdzenie zgodności planu z ustaleniami Studium uwarunkowań i kierunków zagospodarowania przestrzennego Wrocławia stanowi załącznik nr 2 do uchwały.
4. Rozstrzygnięcie o sposobie rozpatrzenia uwag do projektu planu stanowi załącznik nr 3 do uchwały.
5. Rozstrzygnięcie o sposobie realizacji, zapisanych w planie, inwestycji z zakresu infrastruktury technicznej, które należą do zadań własnych gminy, oraz zasadach ich finansowania, zgodnie z przepisami o finansach publicznych, stanowi załącznik nr 4 do uchwały.

§ 4

1. Ustala się następujące kategorie przeznaczenia terenu:
 - 1) zabudowa mieszkaniowa jednorodzinna – należy przez to rozumieć jeden budynek mieszkalny jednorodzinny lub zespół takich budynków wraz z obiektami towarzyszącymi, nienależącymi do innej kategorii przeznaczenia terenu, w tym budynkami gospodarczymi;
 - 2) zabudowa mieszkaniowa wielorodzinna – należy przez to rozumieć budynek mieszkalny wielorodzinny zawierający więcej niż 2 mieszkania lub ich zespół, a także części budynków niemieszkalnych, w których znajdują się więcej niż 2 mieszkania wraz z obiektami towarzyszącymi, nienależącymi do innej kategorii przeznaczenia terenu;
 - 3) handel detaliczny małopowierzchniowy – należy przez to rozumieć obiekty służące sprzedaży detalicznej, przystosowane do przyjmowania klientów, o powierzchni sprzedaży do 2000 m², oraz punkty sprzedaży zakładów, gier losowych oraz loteryjnych i zakładów sportowych wraz z obiektami towarzyszącymi, nienależącymi do innej kategorii przeznaczenia terenu, z wyłączeniem stacji paliw;
 - 4) gastronomia – należy przez to rozumieć restauracje, bary, kawiarnie, koktajlbary, winiarnie, puby, stołówki, obiekty służące działalności kateringowej, a także obiekty do nich podobne, nienależące do innej kategorii przeznaczenia terenu;
 - 5) drobne usługi rozrywki – należy przez to rozumieć kawiarnie internetowe, gabinety wróżek i astrologów, a także obiekty do nich podobne,

- 6) obiekty upowszechniania kultury – należy przez to rozumieć domy kultury, biblioteki, mediateki, wypożyczalnie filmów, centra informacyjne, kluby tematyczne wraz z obiektami towarzyszącymi, a także obiekty do nich podobne, nienależące do innej kategorii przeznaczenia terenu;
- 7) pracownie artystyczne – należy przez to rozumieć pomieszczenia lub budynki wyspecjalizowane do potrzeb tworzenia utworów artystycznych, a także obiekty do nich podobne, nienależące do innej kategorii przeznaczenia terenu;
- 8) biura – należy przez to rozumieć budynki lub ich części, w których prowadzi się działalność związaną z zarządzaniem, działaniem organizacji, doradztwem, finansami, ubezpieczeniami, projektowaniem, obsługą nieruchomości, wynajmem, pośrednictwem, prowadzeniem interesów, pracami badawczo-rozwojowymi, archiwizowaniem, działalnością wydawniczą, reklamą, tłumaczeniami, przetwarzaniem i przesyłaniem informacji, informatyką, przygotowaniem programów telewizyjnych i radiowych, przyjmowaniem przesyłek, administracją, wymiarem sprawiedliwości, zarządzanie obroną narodową, policją, strażą pożarną i służbami ochrony, reprezentowaniem państw, instytucjami międzynarodowymi, konserwacją i naprawą maszyn biurowych, a także podobną działalność, której nie prowadzi się w budynkach lub ich częściach należących do innych kategorii przeznaczenia terenu;
- 9) usługi drobne – należy przez to rozumieć punkty usług szewskich, krawieckich, rymarskich, fotograficznych, introligatorskich, poligraficznych, jubilerskich, lutniczych, fryzjerskich, kosmetycznych, zegarmistrzowskich, pogrzebowych, ślusarskich, stolarskich, punkty napraw artykułów użytku osobistego i użytku domowego, studia wizażu i odchudzania, łaźnie i sauny, solaria, gabinety masażu, pralnie, punkty wynajmu i wypożyczenia przedmiotów ruchomych, a także obiekty do nich podobne, nienależące do innej kategorii przeznaczenia terenu;
- 10) poradnie medyczne – należy przez to rozumieć przychodnie, poradnie, ambulatoria, ośrodki zdrowia, gabinety lekarskie, stacje dializ, zakłady rehabilitacji leczniczej, stacje krwiodawstwa, szkoły rodzenia, gabinety paramedyczne, a także obiekty do nich podobne, nienależące do innej kategorii przeznaczenia terenu;
- 11) pracownie medyczne – należy przez to rozumieć pracownie diagnostyki medycznej, protezyki stomatologicznej i ortodoncji, pracownie ortopedyczne, banki krwi, organów i szpiku kostnego, a także obiekty do nich podobne, nienależące do innej kategorii przeznaczenia terenu;
- 12) wystawy i ekspozycje – należy przez to rozumieć muzea, galerie sztuki, sale wystawowe

- wraz z obiektami towarzyszącymi, a także obiekty do nich podobne, nienależące do innej kategorii przeznaczenia terenu;
- 13) produkcja drobna – należy przez to rozumieć niewielkie obiekty związane z prowadzeniem działalności wytwórczej, takie jak piekarnie, lodziarnie, cukiernie, zakłady poligraficzne i tym podobne, w tym obiekty przystosowane do przyjmowania klientów, wraz z obiektami towarzyszącymi, a także obiekty do nich podobne, nienależące do innej kategorii przeznaczenia terenu;
 - 14) żłobki;
 - 15) edukacja – należy przez to rozumieć przedszkola i szkoły wraz z obiektami towarzyszącymi, z wyjątkiem szkół wyższych, a także obiekty do nich podobne, nienależące do innej kategorii przeznaczenia terenu;
 - 16) obiekty kształcenia dodatkowego – należy przez to rozumieć obiekty, w których prowadzone jest kształcenie dodatkowe lub uzupełniające, w tym kursy i szkolenia, oraz działalność wspomagająca proces nauczania, wraz z obiektami towarzyszącymi, a także obiekty do nich podobne, w tym szkoły, nienależące do innej kategorii przeznaczenia terenu;
 - 17) magazyny i handel hurtowy – należy przez to rozumieć obiekty służące do składowania, sortowania, konfekcjonowania, sprzedaży hurtowej i wysyłkowej sprzedaży detalicznej towarów, wraz z obiektami towarzyszącymi, z wyłączeniem giełd towarowych, a także obiekty do nich podobne, nienależące do innej kategorii przeznaczenia terenu;
 - 18) naprawa pojazdów – należy przez to rozumieć obiekty służące naprawie samochodów, a także obiekty do nich podobne, nienależące do innej kategorii przeznaczenia terenu;
 - 19) zieleń parkowa;
 - 20) place zabaw;
 - 21) terenowe urządzenia sportowe – należy przez to rozumieć niekryte urządzenia do uprawiania sportu wraz z obiektami towarzyszącymi, nienależącymi do innej kategorii przeznaczenia terenu;
 - 22) kryte urządzenia sportowe – należy przez to rozumieć kryte w całości lub w części urządzenia do uprawiania sportu wraz z obiektami towarzyszącymi, nienależącymi do innej kategorii przeznaczenia terenu;
 - 23) wody powierzchniowe – należy przez to rozumieć cieki i zbiorniki wodne wraz ze związanymi z nimi obszarami, w tym służącymi do przeniesienia wód powodziowych, budowle hydrotechniczne, z wyjątkiem nabrzeży i bulwarów, a także obiekty do nich podobne, nienależące do innej kategorii przeznaczenia terenu;
 - 24) ulice;
 - 25) drogi wewnętrzne;
 - 26) ciągi piesze;
 - 27) ciągi pieszo-rowerowe;
 - 28) obiekty do parkowania;
 - 29) zbiórka odpadów;
 - 30) wytwarzanie energii cieplnej;
 - 31) telekomunikacja – należy przez to rozumieć obiekty zapewniające łączność telefoniczną i radiową, w tym centrale telefoniczne i radiokomunikacyjne, stacje bazowe telefonii komórkowej, a także obiekty do nich podobne, nienależące do innej kategorii przeznaczenia terenu;
 - 32) stacje transformatorowe;
 - 33) stacje gazowe;
 - 34) urządzenia wodociągowe – należy przez to rozumieć pompownie wody, zbiorniki wody, hydrofornie, a także obiekty do nich podobne, nienależące do innej kategorii przeznaczenia terenu;
 - 35) urządzenia kanalizacyjne – należy przez to rozumieć przepompownie ścieków, zbiorniki ścieków, urządzenia podczyszczające ścieki, a także obiekty do nich podobne, nienależące do innej kategorii przeznaczenia terenu;
 - 36) urządzenia telekomunikacyjne – należy przez to rozumieć kontenery telekomunikacyjne, szafy kablowe, a także obiekty do nich podobne, nienależące do innej kategorii przeznaczenia terenu.
2. Ustala się grupę kategorii przeznaczenia terenu:
 - 1) usługi I, obejmującą kategorie następujących przeznaczeń wymienionych w ust. 1 pkt 5–11;
 - 2) usługi II, obejmującą kategorie przeznaczeń wymienione w ust. 1 pkt 14–16;
 - 3) infrastruktura drogowa, obejmującą kategorie przeznaczeń wymienione w ust. 1 pkt 25–28;
 - 4) urządzenia infrastruktury technicznej, obejmującą kategorie przeznaczeń wymienione w ust. 1 pkt 32–36.
 3. Na każdym terenie dopuszcza się zieleń i urządzenia budowlane towarzyszące kategoriom przeznaczenia dopuszczonym na tym terenie.
- ## R o z d z i a ł 2
- ### Ustalenia dla całego obszaru objętego planem
- #### § 5
- Obowiązują następujące ustalenia dotyczące kształtowania zabudowy i zagospodarowania terenów:
- 1) wysokość budynków mieszkalnych jednorodzinnych nie może być większa niż 12 m, z zastrzeżeniem pkt 2;
 - 2) liczba kondygnacji nadziemnych budynków mieszkalnych jednorodzinnych nie może być większa niż trzy, przy czym trzecią kondygnację dopuszcza się wyłącznie w formie poddasza z dachem o spadku nie mniejszym niż 30°;
 - 3) wysokość budynków mieszkalnych wielorodzinnych nie może być większa niż 15 m, z zastrzeżeniem pkt 4;
 - 4) liczba kondygnacji nadziemnych budynków mieszkalnych wielorodzinnych nie może być większa niż cztery, o ile ustalenia dla terenów nie stanowią inaczej;
 - 5) wysokość budynków niemieszkalnych nie może być większa niż 12 m, z zastrzeżeniem pkt 6;
 - 6) liczba kondygnacji nadziemnych budynków niemieszkalnych nie może być większa niż trzy;

- 7) wskaźnik intensywności zabudowy działki budowlanej dla zabudowy mieszkaniowej wielorodzinnej nie może być większy niż 1,2;
- 8) szerokość frontów projektowanych do wydzielenia działek budowlanych nie może być mniejsza niż:
 - a) 18 m – dla działki budowlanej z budynkiem mieszkalnym jednorodzinym wolno stojącym,
 - b) 12 m – dla działki budowlanej z budynkiem mieszkalnym jednorodzinym bliźniaczym,
 - c) 7 m – dla działki budowlanej z budynkiem mieszkalnym jednorodzinym szeregowym;
- 9) przeznaczenie co najmniej:
 - a) 40% powierzchni działki budowlanej zabudowy mieszkaniowej jednorodzinnej na zieleń, o ile ustalenia dla terenów nie stanowią inaczej,
 - b) 30% terenu zabudowy mieszkaniowej wielorodzinnej na zieleń, o ile ustalenia dla terenów nie stanowią inaczej,
 - c) 25% terenu usług na zieleń, o ile ustalenia dla terenów nie stanowią inaczej;
- 10) zakazuje się wolno stojących konstrukcji wsporczych pod anteny, o ile ustalenia dla terenów nie stanowią inaczej;
- 11) zakazuje się umieszczania wolno stojących nośników reklamowych o powierzchni tablicy większej niż 3 m².

§ 6

Obowiązują następujące ustalenia dotyczące scalania i podziału nieruchomości:

- 1) dopuszcza się scalanie i podziały nieruchomości, z zastrzeżeniem pkt 2;
 - a) powierzchnia projektowanej do wydzielenia działki budowlanej dla zabudowy mieszkaniowej jednorodzinnej wolno stojącej nie może być mniejsza niż 600 m²,
 - b) powierzchnia projektowanej do wydzielenia działki budowlanej dla zabudowy mieszkaniowej jednorodzinnej bliźniaczej nie może być mniejsza niż 450 m²,
 - c) powierzchnia projektowanej do wydzielenia działki budowlanej dla zabudowy mieszkaniowej jednorodzinnej szeregowej nie może być mniejsza niż 300 m²;
- 2) ustalenia zawarte w pkt 1 nie dotyczą sytuacji, w której wydzielenie działki budowlanej służy powiększeniu działki budowlanej.

§ 7

Obowiązują następujące ustalenia dotyczące ochrony i kształtowania środowiska i krajobrazu oraz ochrony przyrody:

- 1) przeznaczenie niezabudowanych i nieutwardzonych powierzchni na różne formy zieleni z elementami małej architektury;
- 2) zakazuje się odprowadzania nieoczyszczonych ścieków do wód gruntowych i gruntu oraz wód powierzchniowych;
- 3) w zakresie klimatu akustycznego obowiązują standardy akustyczne określone przepisami ochrony środowiska, zgodnie z którymi:
 - a) tereny oznaczone na rysunku planu symbolami 1.MNU, 2.MNU, 5.MNU, 6.MNU, 8.MNU, 9.MNU, 10.MNU, 13.MNU, 14.MNU, 15.MNU,

16.MNU, 18.MNU, 20.MNU, 21.MNU należą do terenów zabudowy mieszkaniowej jednorodzinnej,

- b) tereny oznaczone na rysunku planu symbolami 3.MWU, 4.MWU, 12.MWU, 19.MWU, 22.MWU, 24.MWU, 25.MWU należą do terenów zabudowy mieszkaniowej wielorodzinnej,
- c) teren oznaczony na rysunku planu symbolem 7.U należy do terenów zabudowy związanej ze stałym lub wielogodzinnym pobytem dzieci i młodzieży,
- d) teren oznaczony na rysunku planu symbolem 17.MU w zależności od kategorii przeznaczenia terenu należy do terenów zabudowy mieszkaniowej jednorodzinnej lub wielorodzinnej,
- e) teren oznaczony na rysunku planu symbolem 23.U/MW w zależności od kategorii przeznaczenia terenu należy do terenów zabudowy związanej ze stałym lub wielogodzinnym pobytem dzieci i młodzieży lub terenów zabudowy mieszkaniowej wielorodzinnej.

§ 8

1. Ustala się archeologiczną strefę ochrony konserwatorskiej OW na całym obszarze objętym planem.
2. Zakres ochrony w strefie, o której mowa w ust. 1, obejmuje znajdujące się w niej zabytki archeologiczne.
3. W strefie, o której mowa w ust. 1, prace ziemne związane z realizacją budynków i budowli należy opiniować z właściwymi służbami ochrony zabytków.

§ 9

1. Ustala się archeologiczną strefę ochrony konserwatorskiej W o granicach przedstawionych na rysunku planu.
2. Zakres ochrony w strefie, o której mowa w ust. 1, obejmuje zabytki archeologiczne znajdujące się w obrębie stanowiska nr 3/59/81-29 AZP.
3. W strefie, o której mowa w ust. 1, prace ziemne należy wykonywać za pozwoleniem właściwych służb ochrony zabytków.

§ 10

1. Dojazd do terenów dopuszcza się wyłącznie z przyległych ulic lokalnych, dojazdowych i dróg wewnętrznych, o ile ustalenia dla terenów nie stanowią inaczej.
2. Obowiązują następujące ustalenia dotyczące parkowania pojazdów:
 - 1) obowiązują miejsca postojowe dla samochodów osobowych towarzyszące poszczególnym kategoriom przeznaczenia terenu co najmniej w liczbie ustalonej zgodnie z następującymi wskaźnikami:
 - a) dla zabudowy mieszkaniowej jednorodzinnej – 2 miejsca postojowe na 1 dom mieszkalny,
 - b) dla zabudowy mieszkaniowej wielorodzinnej – 1,1 miejsca postojowego na 1 mieszkanie,
 - c) dla handlu detalicznego małopowierzchniowego – 2 miejsca postojowe na 100 m² powierzchni sprzedaży,

- d) dla gastronomii, rozrywki, obiektów upowszechniania kultury, biur, poradni medycznych, pracowni medycznych – 1 miejsce postojowe na 100 m² powierzchni użytkowej,
 - e) dla edukacji – 2 miejsca postojowe na 1 oddział,
 - f) dla obiektów kształcenia dodatkowego – 5 miejsc postojowych na 1000 m² powierzchni użytkowej;
- 2) miejsca postojowe, o których mowa w pkt 1, należy sytuować na działce lub działkach, na których sytuowany jest obiekt, któremu te miejsca towarzyszą;
 - 3) parkingi samodzielne jednopoziomowe dopuszcza się wyłącznie jako podziemne, z zastrzeżeniem pkt 4;
 - 4) parkingi samodzielne jednopoziomowe naziemne dopuszcza się wyłącznie na działkach zabudowy mieszkaniowej jednorodzinnej.

§ 11

- 1. Dopuszcza się infrastrukturę techniczną.
- 2. Odprowadzenie ścieków komunalnych do zbiorników bezodpływowych dopuszcza się wyłącznie w przypadku braku sieci kanalizacyjnej w ulicy przylegającej do działki budowlanej.
- 3. Sieci elektroenergetyczne dopuszcza się wyłącznie jako podziemne.
- 4. Linie kablowe sieci telekomunikacyjnych dopuszcza się wyłącznie jako podziemne.

§ 12

Następujące tereny ustala się jako obszary przeznaczone na cele publiczne: 1.KD-G, 2.KD-L, 3.KD-L, 4.KD-L, 5.KD-D, 11.W.

§ 13

Określa się wysokość stawki procentowej, na podstawie której ustala się opłatę, o której mowa w art. 36 ust. 4 ustawy z dnia 27 marca 2003 r. o planowaniu i zagospodarowaniu przestrzennym, na 3%.

R o z d z i a ł 3

Ustalenia dla terenów

§ 14

Dla terenów oznaczonych na rysunku planu symbolami 1.EE, 2.EE, 3.EE, 4.EE, 5.EE ustala się przeznaczenie – stacje transformatorowe.

§ 15

- 1. Dla terenów oznaczonych na rysunku planu symbolami 1.MNU, 2.MNU, 9.MNU, 10.MNU, 15.MNU, 16.MNU, 20.MNU, 21.MNU ustala się następujące przeznaczenie:
 - 1) podstawowe – zabudowa mieszkaniowa jednorodzinna;
 - 2) uzupełniające:
 - a) usługi I, z zastrzeżeniem pkt 3 lit. a, b,
 - b) wody powierzchniowe, z zastrzeżeniem pkt 3 lit. c,
 - c) urządzenia infrastruktury technicznej,
 - d) infrastruktura drogowa;

- 3) w ramach przeznaczenia:
 - a) usługi drobne nie dopuszcza się usług rymarskich, pogrzebowych, stolarskich, ślusarskich,
 - b) poradnie medyczne nie dopuszcza się pracowni ortopedycznych, banków krwi, organów i szpiku kostnego,
 - c) wody powierzchniowe dopuszcza się wyłącznie cieki i zbiorniki wodne wraz ze związanymi z nimi obszarami, w tym służącymi do przeniesienia wód powodziowych.
- 2. Na terenach, o których mowa w ust. 1, obowiązują następujące ustalenia dotyczące kształtowania zabudowy:
 - 1) obowiązujące linie zabudowy w odległości 6,0 m od linii rozgraniczającej tereny ulic i dróg wewnętrznych zgodnie z rysunkiem planu;
 - 2) nieprzekraczalne linie zabudowy zgodnie z rysunkiem planu;
 - 3) budynki mieszkalne jednorodzinne dopuszcza się wyłącznie jako wolno stojące;
 - 4) usługi I dopuszcza się wyłącznie jako obiekty wbudowane w zabudowę mieszkaniową jednorodziną.
- 3. Na terenach, o których mowa w ust. 1, obowiązuje ustalenie dotyczące zagospodarowania terenu – dopuszcza się wznoszenie mostków i kładek.

§ 16

- 1. Dla terenów oznaczonych na rysunku planu symbolami 3.MWU, 4.MWU, 12.MWU, 19.MWU, 22.MWU, 24.MWU, 25.MWU ustala się następujące przeznaczenie:
 - 1) podstawowe – zabudowa mieszkaniowa wielnorodzinna;
 - 2) uzupełniające:
 - a) usługi I, z zastrzeżeniem pkt 3 lit. a, b,
 - b) handel detaliczny małopowierzchniowy,
 - c) gastronomia,
 - d) produkcja drobna,
 - e) zieleń parkowa,
 - f) place zabaw,
 - g) terenowe urządzenia sportowe,
 - h) wody powierzchniowe, z zastrzeżeniem pkt 3 lit. c,
 - i) wytwarzanie energii cieplnej,
 - j) telekomunikacja,
 - k) urządzenia infrastruktury technicznej,
 - l) infrastruktura drogowa;
- 3) w ramach przeznaczenia:
 - a) usługi drobne nie dopuszcza się usług rymarskich, pogrzebowych, stolarskich, ślusarskich,
 - b) poradnie medyczne nie dopuszcza się pracowni ortopedycznych, banków krwi, organów i szpiku kostnego,
 - c) wody powierzchniowe dopuszcza się wyłącznie cieki i zbiorniki wodne wraz ze związanymi z nimi obszarami, w tym służącymi do przeniesienia wód powodziowych.
- 2. Na terenach, o których mowa w ust. 1, obowiązują następujące ustalenia dotyczące kształtowania zabudowy:
 - 1) nieprzekraczalne linie zabudowy zgodnie z rysunkiem planu;

- 2) liczba kondygnacji nadziemnych budynków mieszkalnych wielorodzinnych dla terenów oznaczonych na rysunku planu symbolami 3.MWU, 4.MWU nie może być większa niż cztery, przy czym czwartą kondygnację dopuszcza się wyłącznie w formie poddasza z dachem o spadku nie mniejszym niż 30°;
 - 3) usługi I, handel detaliczny małopowierzchniowy, gastronomię, produkcję drobną dopuszcza się jako obiekty wbudowane w zabudowę mieszkaniową wielorodzinną;
 - 4) powierzchnia użytkowa obiektu dla kategorii przeznaczenia terenu produkcja drobna nie może być większa niż 200 m².
3. Na terenach, o których mowa w ust. 1, obowiązują następujące ustalenia dotyczące zagospodarowania terenu:
- 1) dopuszcza się wznoszenie mostków i kładek;
 - 2) wysokość konstrukcji wsporczych anten umieszczonych na dachach budynków nie może być większa niż 1/3 wysokości budynku.
4. Dojazd do terenów, o których mowa w ust. 1, dopuszcza się wyłącznie od:
- 1) terenów: 1.KD-G, 2.KD-L, 3.KD-L, 4.KD-L, 5.KD-D, 8.KD-PR, 11.KDW, 12.KDW, 21.KDW, z zastrzeżeniem pkt 2;
 - 2) dojazd do terenów 3.MWU, 4.MWU z terenu 1.KD-G, wyłącznie z ulicy obsługującej, o której mowa w § 23 ust. 2 pkt 2.

§ 17

1. Dla terenów oznaczonych na rysunku planu symbolem 5.MNU, 6.MNU, 8.MNU, 13.MNU, 14.MNU ustala się następujące przeznaczenie:
- 1) podstawowe – zabudowa mieszkaniowa jednorodzinna;
 - 2) uzupełniające:
 - a) usługi I, z zastrzeżeniem pkt 3 lit. a, b,
 - b) wody powierzchniowe, z zastrzeżeniem pkt 3 lit. c,
 - c) urządzenia infrastruktury technicznej,
 - d) infrastruktura drogowa;
 - 3) w ramach przeznaczenia:
 - a) usługi drobne nie dopuszcza się usług rymarskich, pogrzebowych, stolarskich, ślusarskich,
 - b) poradnie medyczne nie dopuszcza się pracowni ortopedycznych, banków krwi, organów i szpiku kostnego,
 - c) wody powierzchniowe dopuszcza się wyłącznie cieki i zbiorniki wodne wraz ze związanymi z nimi obszarami, w tym służącymi do przeniesienia wód powodziowych.
2. Na terenach, o których mowa w ust. 1, obowiązują następujące ustalenia dotyczące kształtowania zabudowy:
- 1) obowiązujące linie zabudowy w odległości 6,0 m od linii rozgraniczającej tereny ulic i dróg wewnętrznych zgodnie z rysunkiem planu;
 - 2) nieprzekraczalne linie zabudowy zgodnie z rysunkiem planu;
 - 3) budynki mieszkalne jednorodzinne dopuszcza się wyłącznie jako wolno stojące, bliźniacze i szeregowe;

- 4) usługi I dopuszcza się jako obiekty wbudowane w zabudowę mieszkaniową jednorodziną.
3. Na terenach, o których mowa w ust. 1, obowiązuje ustalenie dotyczące zagospodarowania terenu – dopuszcza się wznoszenie mostków i kładek.

§ 18

1. Dla terenu oznaczonego na rysunku planu symbolami 7.U ustala się następujące przeznaczenie:
- 1) podstawowe:
 - a) usługi I, z zastrzeżeniem pkt 3,
 - b) usługi II,
 - c) handel detaliczny małopowierzchniowy,
 - d) gastronomia,
 - e) wystawy i ekspozycje,
 - f) zieleń parkowa,
 - g) place zabaw,
 - h) terenowe urządzenia sportowe,
 - i) kryte urządzenia sportowe;
 - 2) uzupełniające:
 - a) produkcja drobna,
 - b) zbiórka odpadów,
 - c) urządzenia infrastruktury technicznej,
 - d) telekomunikacja,
 - e) infrastruktura drogowa;
 - 3) w ramach przeznaczenia:
 - a) usługi drobne nie dopuszcza się usług rymarskich, pogrzebowych, stolarskich, ślusarskich,
 - b) poradnie medyczne nie dopuszcza się pracowni ortopedycznych, banków krwi, organów i szpiku kostnego.
2. Na terenie, o którym mowa w ust. 1, obowiązują następujące ustalenia dotyczące kształtowania zabudowy:
- 1) nieprzekraczalne linie zabudowy zgodnie z rysunkiem planu;
 - 2) powierzchnia użytkowa obiektu dla kategorii przeznaczenia terenu produkcja drobna nie może być większa niż 200 m².
3. Na terenie, o którym mowa w ust. 1, obowiązują następujące ustalenia dotyczące zagospodarowania terenu:
- 1) obowiązuje przeznaczenie co najmniej 25% powierzchni terenu na zieleń;
 - 2) dopuszcza się wolno stojące konstrukcje wsporcze pod anteny o wysokości nie większej niż 25 m;
 - 3) wysokość konstrukcji wsporczych anten umieszczonych na dachach budynków nie może być większa niż 1/3 wysokości budynku.

§ 19

1. Dla terenu oznaczonego na rysunku planu symbolem 11.W ustala się następujące przeznaczenie – wody powierzchniowe, w ramach którego dopuszcza się cieki i zbiorniki wodne wraz ze związanymi z nimi obszarami, w tym służącymi do przeniesienia wód powodziowych.
2. Na terenie, o którym mowa w ust. 1, obowiązują następujące ustalenia dotyczące kształtowania zabudowy:

- 1) zakazuje się wznoszenia, rozbudowy, nadbudowy obiektów budowlanych, z zastrzeżeniem pkt 2;
- 2) dopuszcza się wznoszenie mostków i kładek.

§ 20

1. Dla terenu oznaczonego na rysunku planu symbolem 17.MU ustala się następujące przeznaczenie:
 - 1) podstawowe:
 - a) zabudowa mieszkaniowa wielorodzinna,
 - b) zabudowa mieszkaniowa jednorodzinna;
 - 2) uzupełniające:
 - a) usługi I, z zastrzeżeniem pkt 3,
 - b) handel detaliczny małopowierzchniowy,
 - c) gastronomia,
 - d) produkcja drobna,
 - e) naprawa pojazdów,
 - f) urządzenia infrastruktury technicznej,
 - g) infrastruktura drogowa;
 - 3) w ramach przeznaczenia:
 - a) usługi drobne nie dopuszcza się usług rymarskich, pogrzebowych, stolarskich, ślusarskich,
 - b) poradnie medyczne nie dopuszcza się pracowni ortopedycznych, banków krwi, organów i szpiku kostnego.

2. Na terenie, o którym mowa w ust. 1, obowiązują następujące ustalenia dotyczące kształtowania zabudowy:
 - 1) nieprzekraczalne linie zabudowy zgodnie z rysunkiem planu;
 - 2) usługi I, handel detaliczny małopowierzchniowy, gastronomię, produkcję drobną dopuszcza się jako obiekty wbudowane w zabudowę mieszkaniową wielorodzinną i jednorodziną;
 - 3) powierzchnia użytkowa obiektu dla kategorii przeznaczenia terenu produkcja drobna nie może być większa niż 200 m².
3. Na terenie, o którym mowa w ust. 1, obowiązuje ustalenie dotyczące zagospodarowania terenu – obowiązuje przeznaczenie co najmniej 40% powierzchni terenu na zieleń.

§ 21

1. Dla terenu oznaczonego na rysunku planu symbolem 18.MNU ustala się następujące przeznaczenie:
 - 1) podstawowe – zabudowa mieszkaniowa jednorodzinna;
 - 2) uzupełniające:
 - a) usługi I, z zastrzeżeniem pkt 3 lit. a,
 - b) produkcja drobna,
 - c) naprawa pojazdów,
 - d) magazyny i handel hurtowy, z zastrzeżeniem pkt 3 lit. b,
 - e) urządzenia infrastruktury technicznej,
 - f) infrastruktura drogowa;
 - 3) w ramach przeznaczenia:
 - a) usługi drobne nie dopuszcza się usług rymarskich, pogrzebowych, stolarskich, ślusarskich,
 - b) magazyny i handel hurtowy dopuszcza się jako obiekty służące do sprzedaży hurtowej towarów.

2. Na terenie, o którym mowa w ust. 1, obowiązują następujące ustalenia dotyczące kształtowania zabudowy:
 - 1) obowiązujące linie zabudowy w odległości 6,0 m od linii rozgraniczającej tereny dróg zgodnie z rysunkiem planu;
 - 2) nieprzekraczalne linie zabudowy zgodnie z rysunkiem planu;
 - 3) budynki mieszkalne jednorodzinne dopuszcza się wyłącznie jako wolno stojące;
 - 4) usługi I, produkcję drobną dopuszcza się jako obiekty wbudowane w zabudowę mieszkaniową jednorodziną;
 - 5) powierzchnia użytkowa obiektu dla kategorii przeznaczenia terenu produkcja drobna nie może być większa niż 200 m².
3. Dojazd do terenu, o którym mowa w ust. 1, dopuszcza się wyłącznie z ul. Buforowej i terenu 5.KD-D, 21.KDW.

§ 22

1. Dla terenu oznaczonego na rysunku planu symbolem 23.U/MW ustala się następujące przeznaczenie:
 - 1) podstawowe:
 - a) usługi II,
 - b) zabudowa mieszkaniowa wielorodzinna;
 - 2) uzupełniające:
 - a) usługi I, z zastrzeżeniem pkt 3,
 - b) handel detaliczny małopowierzchniowy,
 - c) gastronomia,
 - d) produkcja drobna,
 - e) wystawy i ekspozycje,
 - f) zieleń parkowa,
 - g) place zabaw,
 - h) terenowe urządzenia sportowe,
 - i) kryte urządzenia sportowe,
 - j) wytwarzanie energii cieplnej,
 - k) urządzenia infrastruktury technicznej,
 - l) telekomunikację,
 - m) infrastruktura drogowa;
 - 3) w ramach przeznaczenia:
 - a) usługi drobne nie dopuszcza się usług rymarskich, pogrzebowych, stolarskich, ślusarskich,
 - b) poradnie medyczne nie dopuszcza się pracowni ortopedycznych, banków krwi, organów i szpiku kostnego.
2. Na terenie, o którym mowa w ust. 1, obowiązują następujące ustalenia dotyczące kształtowania zabudowy:
 - 1) nieprzekraczalne linie zabudowy zgodnie z rysunkiem planu;
 - 2) obiekty, o których mowa ust.1 pkt 2 lit. a–e, dopuszcza się jako obiekty wbudowane w zabudowę mieszkaniową wielorodzinną lub usługi II;
 - 3) powierzchnia użytkowa obiektu dla kategorii przeznaczenia terenu produkcja drobna nie może być większa niż 200 m².
3. Na terenie, o którym mowa w ust. 1, obowiązują następujące ustalenia dotyczące zagospodarowania terenu:
 - 1) co najmniej 30% terenu należy przeznaczyć na zieleń;

- 2) dopuszcza się wolno stojące konstrukcje wsporcze pod anteny o wysokości nie większej niż 25 m;
- 3) wysokość konstrukcji wsporczych anten umieszczonych na dachach budynków nie może być większa niż 1/3 wysokości budynku.

§ 23

1. Dla terenu oznaczonego na rysunku planu symbolem 1.KD-G ustala się następujące przeznaczenie:
 - 1) podstawowe – ulica;
 - 2) uzupełniające – urządzenia telekomunikacyjne.
2. Na terenie, o którym mowa w ust. 1, obowiązują następujące ustalenia dotyczące zagospodarowania terenu:
 - 1) obowiązuje ulica klasy głównej;
 - 2) obowiązuje ulica obsługująca co najmniej na odcinku od ulicy 11.KDW do 2.KD-L.

§ 24

1. Dla terenów oznaczonych na rysunku planu symbolami 2.KD-L, 3.KD-L, 4.KD-L ustala się następujące przeznaczenie:
 - 1) podstawowe – ulica;
 - 2) uzupełniające:
 - a) urządzenia telekomunikacyjne,
 - b) wody powierzchniowe
2. Na terenach, o których mowa w ust. 1, obowiązują następujące ustalenia dotyczące zagospodarowania terenu:
 - 1) obowiązuje ulica lokalna;
 - 2) obowiązuje co najmniej jednostronny chodnik;
 - 3) na terenie 2.KD-L obowiązują wody powierzchniowe

§ 25

1. Dla terenu oznaczonego na rysunku planu symbolem 5.KD-D ustala się przeznaczenie – ulica.

2. Na terenie, o którym mowa w ust. 1, obowiązują ustalenia dotyczące zagospodarowania terenu – obowiązuje ulica dojazdowa.

§ 26

1. Dla terenów oznaczonych na rysunku planu symbolami 6.KD-PR, 7.KD-PR, 8.KD-PR ustala się przeznaczenie – ciąg pieszo-rowerowy.
2. Na terenach 6.KD-PR, 8.KD-PR, o których mowa w ust. 1, w obrębie strefy wydzielenia wewnętrznego dopuszczenia ruchu kołowego, dopuszcza się drogę wewnętrzną.

§ 27

Dla terenów oznaczonych na rysunku planu symbolami 9.KDW, 10.KDW, 11.KDW, 12.KDW, 13.KDW, 14.KDW, 15.KDW, 16.KDW, 17.KDW, 18.KDW, 19.KDW, 20.KDW, 21.KDW ustala się przeznaczenie – droga wewnętrzna.

R o z d z i a ł 4

Przepisy końcowe

§ 28

Wykonanie uchwały powierza się Prezydentowi Wrocławia.

§ 29

Uchwała wchodzi w życie po upływie 30 dni od dnia ogłoszenia w Dzienniku Urzędowym Województwa Dolnośląskiego.

WICEPRZEWODNICZĄCY
RADY MIEJSKIEJ

JACEK OSSOWSKI

1) Zmiany tekstu jednolitego wymienionej ustawy zostały ogłoszone w: Dz. U. z 2002 r. Nr 23, poz. 220, Nr 62, poz. 558, Nr 113, poz. 984, Nr 153, poz. 1271 i Nr 214, poz. 1806, z 2003 r. Nr 80, poz. 717 i Nr 162, poz. 1568, z 2004 r. Nr 102, poz. 1055 i Nr 116, poz. 1203, z 2005 r. Nr 172, poz. 1441 i Nr 175, poz. 1457, z 2006 r. Nr 17, poz. 128 i Nr 181, poz. 1337, z 2007 r. Nr 48, poz. 327 i Nr 138, poz. 974

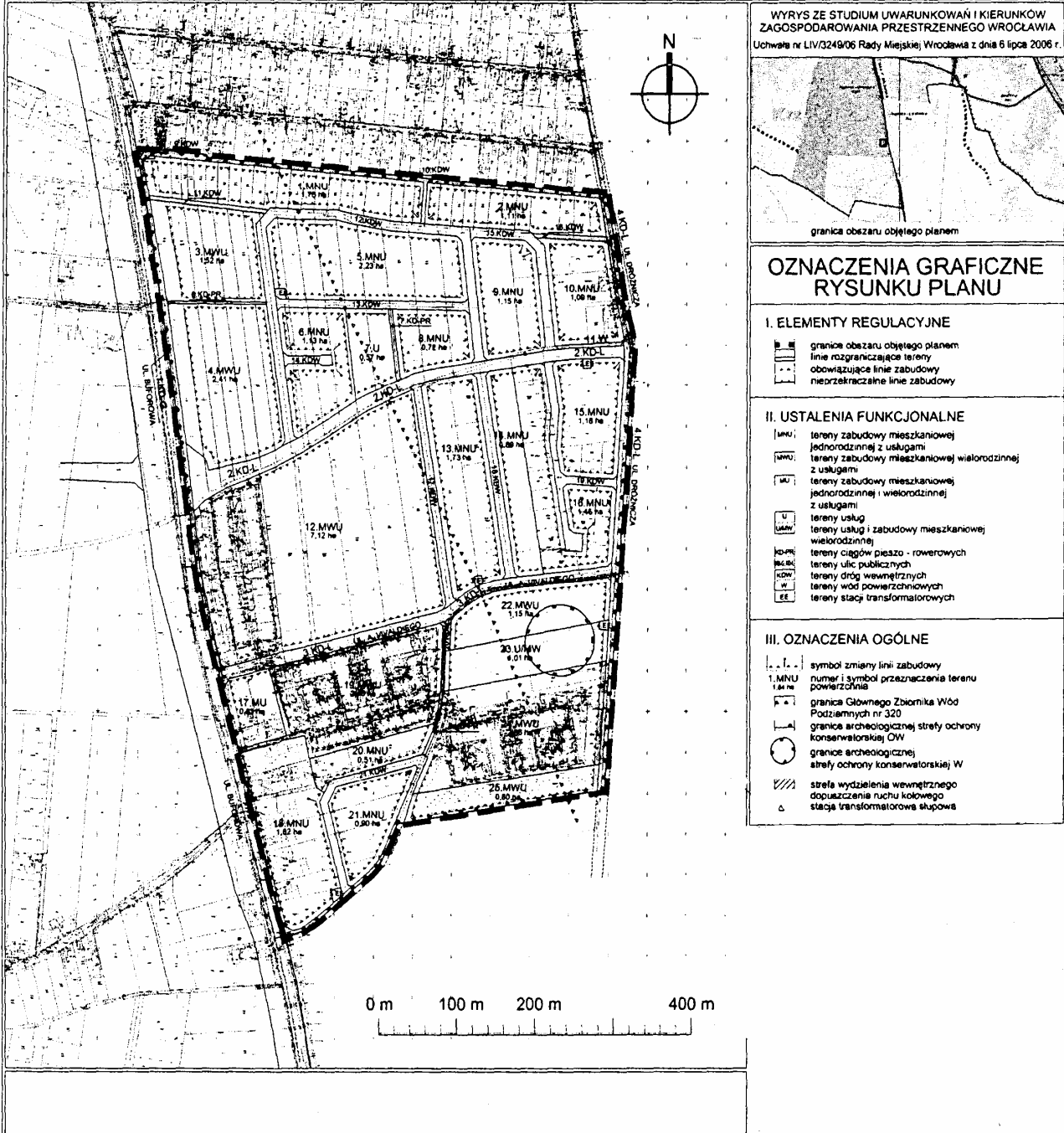
2) Zmiany wymienionej ustawy zostały ogłoszone w: Dz. U. z 2004 r. Nr 6, poz. 41 i Nr 141, poz. 1492, z 2005 r. Nr 113, poz. 954 i Nr 130, poz. 1087, z 2006 r. Nr 45, poz. 319 i Nr 225, poz. 1635

Załącznik nr 1 do uchwały Rady
Miejskiej Wrocławia z dnia
13 września 2007 r. (poz. 2958)

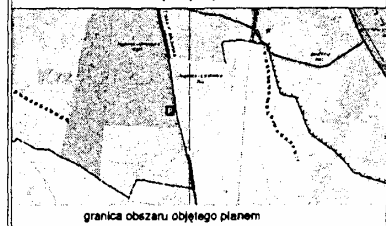
MIEJSCOWY PLAN ZAGOSPODAROWANIA PRZESTRZENNEGO OBSZARU JAGODNO II WE WROCŁAWIU

RYSunEK PLANU

SKALA 1:2000



WYRYS ZE STUDIUM UWARUNKOWAŃ I KIERUNKÓW
ZAGOSPODAROWANIA PRZESTRZENNEGO WROCŁAWIA
Uchwała nr LIV/3249/06 Rady Miejskiej Wrocławia z dnia 6 lipca 2006 r.



OZNACZENIA GRAFICZNE RYSUNKU PLANU

I. ELEMENTY REGULACYJNE

- granica obszaru objętego planem
- linie rozgraniczające tereny
- obowiązujące linie zabudowy
- nieprzekraczalne linie zabudowy

II. USTALENIA FUNKCYJNALNE

- MNU tereny zabudowy mieszkaniowej
jednorodzinnej z usługami
- MNW tereny zabudowy mieszkaniowej wialorodzinnej
z usługami
- MW tereny zabudowy mieszkaniowej
jednorodzinnej i wialorodzinnej
z usługami
- U tereny usług
- U/MW tereny usług i zabudowy mieszkaniowej
wielorodzinnej
- KOPR tereny ogarów piasko - rowerowych
- KUBK tereny ulic publicznych
- KOW tereny dróg wewnętrznych
- W tereny wód powierzchniowych
- EE tereny stacji transformatorowych

III. OZNACZENIA OGÓLNE

- symbol zmiany linii zabudowy
- 1. MNU 1.46 ha numer i symbol przeznaczenia terenu
powierzchnią
- granica Głównego Zbiornika Wód
Podziemnych nr 320
- granice archeologicznej strefy ochrony
konservalorskiej; OW
- granice archeologicznej
strefy ochrony konservalorskiej; W
- strefa wydzielenia wewnętrznego
dopuszczenia ruchu kołowego
- stacja transformatorowa skupowa

**Załącznik nr 2 do uchwały Rady
Miejskiej Wrocławia z dnia
13 września 2007 r. (poz. 2958)**

**Stwierdzenie zgodności planu z ustaleniami
Studium uwarunkowań i kierunków zagospodarowania przestrzennego Wrocławia**

Stwierdza się zgodność miejscowego planu zagospodarowania przestrzennego obszaru Jagodno II we Wrocławiu z ustaleniami „Studium uwarunkowań i kierunków zagospodarowania przestrzennego Wrocławia” przyjętego uchwałą nr LIV/3249/06 Rady Miejskiej Wrocławia z dnia 6 lipca 2006 r. (Biuletyn Urzędowy Rady Miejskiej Wrocławia Nr 8, poz. 25).

Załącznik nr 3 do uchwały Rady
 Miejskiej Wrocławia z dnia
 13 września 2007 r. (poz. 2958)

Rozstrzygnięcie o sposobie rozpatrzenia uwag do projektu planu

Uwagi do projektu miejscowego planu zagospodarowania przestrzennego obszaru Jagodno II we Wrocławiu,
 nieuwzględnione przez Prezydenta Wrocławia

L.P.	Imię i nazwisko/ nazwa jednostki organizacyjnej	Treść uwagi	Ustalenia projektu planu dla nieruchomości której dotyczy uwaga	Rozstrzygnięcie	Uzasadnienie
1.	Jadwiga Gałka	<p>„W związku z zaplanowanym umieszczeniem stacji transformatorowej widniejącej na w/w MPZ jako EE 3 na mojej działce (...) obręb Jagodno II stawiam sprzeciw i nie wyrażam zgody na inwestycję na mojej własności. Ponieważ moje działki stracą na wartości, zostanie obniżona wartość finansowa w sposób drastyczny:</p> <ul style="list-style-type: none"> ponieważ promień rażenia będzie sięgał ponad 20 metrów, ja już dałam na dwie drogi dużo ziemi, tym sposobem moja działka zostanie nadmiernie obciążona w stosunku do innych, niech stacja transformatorowa oznaczona jako EE 3 stanie na terenie gruntów gminy z zachowaniem odległości co najmniej 20 metrów od mojej granicy, również zgłaszam sprzeciw i nie wyrażam zgody na nowy plan zabudowy domów wielorodzinnych na 	<p>§ 14. Dla terenów oznaczonych na rysunku planu symbolami 1.EE, 2.EE, 3.EE, 4.EE, 5.EE ustala się przeznaczenie – stacje transformatorowe. § 16. 1. Dla terenów oznaczonych na rysunku planu symbolami 3.MWU, 4.MWU, 12.MWU, 19.MWU, 22.MWU, 24.MWU, 25.MWU ustala się następujące przeznaczenie: 1) podstawowe - zabudowa mieszkaniowa wielorodzinna; 2) uzupełniająca: a) usługi I, z zastrzeżeniem pkt 3 lit. a, b, b) handel detaliczny małopowierzchniowy, c) gastronomia, d) produkcja drobna, e) zieleni parkowa, f) place zabaw, g) terenowe urządzenia sportowe, h) wody powierzchniowe.</p>	<p>Zarządzenie Nr 1537/07 Prezydenta Wrocławia z dnia 9 sierpnia 2007r. uwaga nieuwzględniona</p>	<p>Nie uwzględnia się uwagi wniesionej przez Panią Jadwigę Gałkę, dotyczącej zmiany lokalizacji terenu oznaczonego na rysunku planu symbolem 3.EE, dla którego ustala się przeznaczenie - stacja transformatorowa, która znajduje się częściowo na działce będącej własnością Pani Gałki oraz nieprzeznaczenia działki nr 10, AM-8, obręb Jagodno pod zabudowę mieszkaniową wielorodzinną. Na obszarze działki nr 10, AM-8, obręb Jagodno planuje się przeznaczenie większości przedmiotowego terenu pod zabudowę mieszkaniową wielorodzinną, o maksymalnej liczbie kondygnacji nadziemnych wynoszącej, zgodnie ze „Studium uwarunkowań i kierunków zagospodarowania przestrzennego Wrocławia”, nie więcej niż 4. Zabudowa mieszkaniowa wielorodzinna na tym obszarze stanowi kontynuację zabudowy mieszkaniowej wielorodzinnej znajdującej się na zachód i południe od przedmiotowej działki, stanowiącej ekran akustyczny od</p>

<p>sąsiedniej działce AM-8 nr 10 Wrocław-Krzyki obręb Jagodno II, gdyż powinny stać domki jednorodzinne. Zabudowa domów wielorodzinnych będzie zakłócać spokój i właściwe funkcjonowanie mieszkańców domków jednorodzinnych, którzy chcą mieszkać w ciszy i zachować prywatność. Poza tym za dużo spalin, za duże zagęszczenie mieszkańców i za duży ruch na tym terenie."</p>	<p>z zastrzeżeniem pkt 3 lit. c, i) wytwarzanie energii cieplnej, j) telekomunikacja, k)urządzenia infrastruktury technicznej, l) infrastruktura drogowa; 3)w ramach przeznaczenia: a)usługi drobne nie dopuszcza się usług rymarskich, pogrzebowych, stoarskich, ślusarskich, b)poradnie medyczne nie dopuszcza się pracowni ortopedycznych, banków krwi, organów i szpiku kostnego, c)wody powierzchniowe dopuszcza się wyłącznie cieki i zbiorniki wodne wraz ze związanymi z nimi obszarami, w tym służącymi do przeniesienia wód powodziowych. 2. Na terenach, o których mowa w ust. 1, obowiązują następujące ustalenia dotyczące kształtowania zabudowy: 1)nieprzekraczalne linie zabudowy zgodne z rysunkiem planu; 2)liczba kondygnacji nadziemnych budynków mieszkalnych wielorodzinnych dla terenów oznaczonych na rysunku planu symbolami 3.MWU, 4.MWU nie może być większa niż cztery, przy czym czwartą kondygnację dopuszcza się wyłącznie w formie poddasza z dachem o spadku nie mniejszym niż 30°; 3)usługi I, handel detaliczny małopowierzchniowy, gastronomię, produkcję drobną dopuszcza się jako obiekty wbudowane w zabudowę mieszkaniową wielorodzinną; 4)powierzchnia użytkowa obiektu dla kategorii przeznaczenia terenu produkcja drobna nie może być większa niż 200 m². 3. Na terenach, o których mowa w ust. 1, obowiązują następujące ustalenia dotyczące zagospodarowania terenu: 1)dopuszcza się wznoszenie mostków i</p>	<p>ulicy Buforowej. Uwagi dotyczącej przesunięcia terenu przeznaczzonego pod stację transformatorową nie uwzględnia się. Teren został zaprojektowany w taki sposób, aby w równej części znajdował się na gruncie prywatnym i gminnym. Tereny stacji transformatorowych równomiernie rozmieszczono na całym obszarze planu, aby zapewnić dostęp do energii elektrycznej wszystkim mieszkańcom osiedla.</p>
--	--	--

	Renata i Janusz Zubrzyccy	<p>2. „Odnosnie działek nr (...) zwracamy się ponownie o uwzględnienie naszego wniosku i przeznaczenie w planie zagospodarowania tych działek nie tylko na budownictwo mieszkaniowe jednorodzinne z zabudową wolnostojącą, lecz również z dopuszczalną bliźniaczą i szeregową (lub jedną z nich).”</p>	<p>kladek;</p> <p>2)wysokość konstrukcji wsporczych anten umieszczonych na dachach budynków nie może być większa niż 1/3 wysokości budynku.</p> <p>4. Dojazd do terenów, o których mowa w ust. 1, dopuszcza się wyłącznie od:</p> <p>1)terenów: 1.KD-G, 2.KD-L, 3.KD-L, 4.KD-L, 5.KD-D, 8.KD-PR, 11.KDW, 12.KDW, 21.KDW, z zastrzeżeniem pkt 2;</p> <p>2)dojazd do terenów 3.MWU, 4.MWU z terenu 1.KD-G, wyłącznie z ulicy obsługującej, o której mowa w §23, ust. 2 pkt 2.</p>	<p>Zarządzenie Nr 1537/07 Prezydenta Wrocławia z dnia 9 sierpnia 2007r.</p> <p>uwaga nieuwzględniona</p>	<p>Nie uwzględnia się uwagi złożonej przez Państwa Renatę i Janusza Zubrzyckich do projektu planu, dotyczącej przeznaczenia działek będących przedmiotem uwagi, pod budownictwo mieszkaniowe jednorodzinne w zabudowie bliźniaczej i szeregowej lub w jednej z nich. W nawiązaniu do okolicznej zabudowy mieszkaniowej jednorodzinnej wolno stojącej, istniejącej w sąsiedztwie wnioskowanego terenu, oraz w gminie Św. Katarzyna, zgodnie ze „Studium uwarunkowań i kierunków zagospodarowania przestrzennego Wrocławia”, w którym przedmiotowy teren znajduje się w zespole urbanistycznym mieszkaniowym jednorodzinnym Jagodno – Lamowice, ze względu na utrzymanie jednorodnego charakteru zabudowy mieszkaniowej jednorodzinnej wolno stojącej w tym obszarze, uwagi nie uwzględnia się.</p>
--	---------------------------	--	---	--	---

3.	Anna Szadurska																																																																																								

	<p>stolarskich, ślusarskich, b)poradnie medyczne nie dopuszcza się pracowni ortopedycznych, banków krwi, organów i szpiku kostnego, c)wody powierzchniowe dopuszcza się wyłącznie cieką i zbiorniki wodne wraz ze związanymi z nimi obszarami, w tym służącymi do przeniesienia wód powodziowych. 2.Na terenach, o których mowa w ust. 1, obowiązują następujące ustalenia dotyczące kształtowania zabudowy: 1)nieprzekraczalne linie zabudowy zgodnie z rysunkiem planu; 2)liczba kondygnacji nadziemnych budynków mieszkalnych wielorodzinnych dla terenów oznaczonych na rysunku planu symbolami 3.MWU, 4.MWU nie może być większa niż cztery, przy czym czwartą kondygnację dopuszcza się wyłącznie w formie poddasza z dachem o spadku nie mniejszym niż 30°, 3)usługi 1, handel detaliczny małopowierzchniowy, gastronomię, produkcję drobną dopuszcza się jako obiekty wbudowane w zabudowę mieszkaniową wielorodzinną; 4)powierzchnia użytkowa obiektu dla kategorii przeznaczenia terenu produkcja drobna nie może być większa niż 200 m². 3.Na terenach, o których mowa w ust. 1, obowiązują następujące ustalenia dotyczące zagospodarowania terenu: 1)dopuszcza się wznoszenie mostków i kładek; 2)wysokość konstrukcji wsporczych anten umieszczonych na dachach budynków nie może być większa niż 1/3 wysokości budynku. 4.Dojazd do terenów, o których mowa w ust. 1, dopuszcza się wyłącznie od: 1)terenów: 1.KD-G, 2.KD-L, 3.KD-L, 4.KD-L, 5.KD-D, 8.KD-PR, 11.KDW,</p>			<p>terenach, na skutek rozwoju osiedla.</p>
--	--	--	--	---

4.	Zarządy Wspólnot Mieszkaniowych „Cztery Pory Roku – Wiosna, Lato, Jesień”	<p>„(...) Nasza uwaga dotyczy zapisanego w projekcie dopuszczalnego przeznaczenia podstawowego działki nr 11, AM-8, obręb Jagodno – zlokalizowanej w bezpośrednim sąsiedztwie osiedla, które zamieszkujejmy. Mianowicie postulujemy, aby wykreślić z projektu planu przeznaczenia tej działki (na planie zapisanej jako obszar funkcjonalny nr 23 U/MW) pod zabudowę mieszkaniową wielorodzinną, a pozostawić jedynie dopuszczalne usługi II (żłobki, edukacja, obiekty kształcenia dodatkowego).</p> <p>Zarówno w pierwszym opracowaniu mppz Jagodno II (odrzuconym przez Wojewodę Dolnośląskiego), jak również na początkach tworzenia obecnego projektu planu, zachowane było przeznaczenie działki nr 11 jedynie pod usługi oświaty. O utrzymaniu takiego przeznaczenia zapewniali Państwo przedstawiciele naszego osiedla, którzy byli na roboczej rozmowie w Państwa siedzibie w czerwcu 2006 r. Dodatkowo Zarząd Wspólnoty Mieszkaniowej „Cztery Pory Roku – Wiosna” pismem z dnia 17 maja 2007 r. wyraził wstępną chęć tymczasowego zagospodarowania rekreacyjno – wypoczynkowego części tej działki (m.in. budowa boiska sportowego). W swoim piśmie z dnia 3 lipca 2007 r. (...) wskazywali Państwo na niezbędną potrzebę zachowania rezerwy obszaru pod usługi edukacji. Wobec powyższego ze zdziwieniem przyjeśliśmy fakt dopisania alternatywnej możliwości przeznaczenia tej działki pod zabudowę</p>	<p>12.KDW, 21.KDW, z zastrzeżeniem pkt 2;</p> <p>2)dojazd do terenów 3.MWU, 4.MWU z terenu 1.KD-G, wyłącznie z ulicy obstu-gującej, o której mowa w §23, ust. 2 pkt 2.</p> <p>§ 22.</p> <p>1. Dla terenu oznaczonego na rysunku planu symbolem 23.U/MW ustala się następujące przeznaczenie:</p> <p>1)podstawowe:</p> <p>a)usługi II,</p> <p>b)zabudowa mieszkaniowa wielorodzinną;</p> <p>2)uzupełniające:</p> <p>a)usługi I, z zastrzeżeniem pkt 3,</p> <p>b)handel detaliczny małopowierzchniowy,</p> <p>c)gastronomia,</p> <p>d)produkcja drobna,</p> <p>e)wystawy i ekspozycje,</p> <p>f)zieleni parkowa,</p> <p>g)plac zabaw,</p> <p>h)terenowe urządzenia sportowe,</p> <p>i) kryte urządzenia sportowe,</p> <p>j) wytwarzanie energii cieplnej,</p> <p>k)urządzenia infrastruktury technicznej,</p> <p>l) telekomunikację,</p> <p>m) infrastruktura drogowa;</p> <p>3)w ramach przeznaczenia:</p> <p>a)usługi drobne nie dopuszcza się usług rymarskich, pogrzebowych, stolarskich, ślusarskich,</p> <p>b)poradnie medyczne nie dopuszcza się pracowni ortopedycznych, banków krwi, organów i szpiku kostnego.</p> <p>2. Na terenie, o którym mowa w ust. 1, obowiązuja następujące ustalenia dotyczące kształtowania zabudowy:</p> <p>1)nieprzekraczalne linie zabudowy zgodnie z rysunkiem planu;</p> <p>2)obiekty, o których mowa ust.1, pkt 2 lit. a - e, dopuszcza się jako obiekty wbudowane w zabudowę mieszka-</p>	<p>Zarządzenie Nr 1537/07 Prezydenta Wrocławia z dnia 9 sierpnia 2007r.</p> <p>uwaga nieuwzględniona</p>	<p>Nie uwzględnia się uwagi złożonej przez Zarządy Wspólnot Mieszkaniowych „Cztery Pory Roku – Wiosna, Lato, Jesień” do projektu planu, dotyczącej ograniczenia przeznaczenia podstawowego działki nr 11, AM-8, obręb Jagodno do usług II (żłobki, edukacja, obiekty kształcenia dodatkowego). Przedmiotowa działka jest działką gminną, na której dopuszcza się szeroki pakiet przeznaczeń terenu. Przeznaczeniem dominującym na obszarze są usługi II, którymi są żłobki, edukacja i obiekty kształcenia dodatkowego, oraz zabudowa mieszkaniowa wielorodzinną. Na działce tej planuje się rezerwę pod usługi edukacji, alternatywnie przewiduje się zabudowę mieszkaniową wielorodzinną. W przypadku, gdy nie zaistnieje potrzeba realizacji usług II pojawić się mogą inne przeznaczenia, zabudowa mieszkaniowa wielorodzinną oraz przeznaczenia uzupełniające, którymi są usługi I (drobne usługi rozrywkowe, obiekty upowszechniania kultury, pracownie artystyczne, biura, usługi drobne, poradnie medyczne), pracownie medyczne, handel detaliczny małopowierzchniowy, gastronomia, produkcja drobna, wystawy i ekspozycje, zieleni parkowa, plac zabaw, terenowe urządzenia sportowe, kryte urządzenia sportowe, wytwarzanie energii cieplnej, urządzenia infrastruktury technicznej, telekomunikację, infrastruktura drogowa.</p>
----	---	--	--	--	---

	<p>mieszkańców i w perspektywie pewnie sprzedaży jej dla potencjalnego developera. Działka nr 11 jest jedną z niewielu działek w tej okolicy, której właścicielem jest Gmina Wrocław, więc według nas należy utrzymać jej przeznaczenie wyłącznie na usługi edukacji. Bowiem w razie konieczności lokalizacji i budowy placówki oświatowej na tym terenie, podjęcie ewentualnej decyzji będzie łatwiejsze a i koszty z tym związane byłyby mniejsze o grunt pod inwestycję. Osiedla Jagodno I i II oraz Lamowice obecnie pozbawione są jakichkolwiek placówek oświatowych, kulturowych czy rekreacyjnych. Wobec dynamicznego rozwoju tych terenów pod zabudowę wielo- i jednorodzinną jesteśmy przekonani, że potrzeba taka szybko zaistnieje. Również władze miasta przeznaczając w „Studium uwarunkowań i kierunków zagospodarowania przestrzennego Wrocławia” te okolice pod zabudowę, planując rozwój komunikacji z centrum miasta (nawet komunikacji tramwajowej) powinny wziąć pod uwagę konieczność zachowania rezerwy terenowej także pod usługi oświatowe, których zapewnienie w świetle polskiego prawa jest obowiązkiem.</p> <p>Dodatkowym czynnikiem, który przemawia za nie przeznaczeniem tej działki pod zabudowę, jest fakt, że na jej obszarze zlokalizowane jest – bliżej nierozpoznane dotychczas - stanowisko archeologiczne. Po jego zbadaniu, może się okazać, że jest ono bardzo interesujące, a jego ewentualne eksponowanie możliwe będzie tylko przy zachowaniu we własności Miasta i przeznaczeniu tego terenu pod usługi. Wobec powyższego, jako przedstawiciele mieszkańców wrocławskiego osiedla „Cztery Pory Roku” wyrażamy</p>	<p>niową wielorodzinną lub usługi II; 3)powierzchnia użytkowa obiektu dla kategorii przeznaczenia terenu produkcji drobna nie może być większa niż 200 m². 3. Na terenie, o którym mowa w ust. 1, obowiązują następujące ustalenia dotyczące zagospodarowania terenu: 1)co najmniej 30 % terenu należy przeznaczyć na zieleni; 2)dopuszcza się wolno stojące konstrukcje wsporcze pod anteny o wysokości nie większej niż 25 m; 3)wysokość konstrukcji wsporczych anten umieszczonych na dachach budynków nie może być większa niż 1/3 wysokości budynku.</p>	
--	--	---	--

		<p>nasz zdecydowany protest przeciw zapisaniu w tworzoną mpzp Jagodno II możliwości dopuszczenia podstawowego przeznaczenia działki nr 11, Am-8, obręb Jagodno również pod zabudowę mieszkaniową wielorodzinną. Uważamy ten zapis za niezręczny, a nawet niebezpieczny, gdyż zmieni on zdecydowanie sens przyszłego wykorzystania tej działki. Stoimy na stanowisku, że teren ten powinien zostać tak zaplanowany, by służyć zapewnieniu realizacji celów publicznych dla rozwijającego osiedla Jagodno, a także miejsca dla rekreacji i wypoczynku dla jego mieszkańców. Należy dodać, że w tym zakresie sami wykazywaliśmy już inicjatywę, chcąc tymczasowo (środkami mieszkańców, Rady Osiedla oraz przy pomocy lokalnego developera, tj. Spółki „Archicom”) zagospodarować ten teren, od władz miasta licząc tylko na użyczenie terenu.</p> <p>Liczymy, że strategią władz miasta nie jest tylko zaplanować i sprzedać jak największą ilość terenów gminnych, lecz również zapewnić lub umożliwić mieszkańcom nowotworzonych osiedli jak najlepsze warunki do życia, edukacji i wypoczynku.</p>	<p>§ 5.</p> <p>Obowiązują następujące ustalenia dotyczące kształtowania zabudowy i zagospodarowania terenów:</p> <p>1) wysokość budynków mieszkalnych jednorodzinnych nie może być większa niż 12 m, z zastrzeżeniem pkt 2;</p> <p>2) liczba kondygnacji nadziemnych budynków mieszkalnych jednorodzinnych nie może być większa niż trzy, przy czym trzecią kondygnację dopuszcza się wyłącznie w formie poddasza z dachem o spadku nie mniejszym niż 30°.</p>	<p>Zarządzenie Nr 1537/07 Prezydenta Wrocławia z dnia 9 sierpnia 2007r.</p> <p>uwaga nieuwzględniona</p>	
5.	ITE Sp. z o.o. działająca w imieniu Polskiej Telefoni Cyfrowej Sp. z o.o.	<p>„Projekt planu przewiduje dla przedmiotowego obszaru przeznaczenie w postaci zabudowy mieszkaniowej oraz usługowej. Proponowane zapisy częściowo uwzględniają potrzeby operatorów wynikające z rosnącej liczby abonentów i szerokiego zakresu usług oraz faktu, że telefonia komórkowa stanowi alternatywę dla stacjonarnej. Jednakże chcielibyśmy zwrócić się z prośbą o zmianę ograniczeń wysokości konstrukcji wsporczych umieszczanych na dachach budynków. Utrzymanie w miejscowym planie zapisów ograniczających</p>	<p>Nie uwzględnia się uwagi złożonej przez ITE Sp. z o.o. działającej w imieniu Polskiej Telefoni Cyfrowej Sp. z o.o. dotyczącej dopuszczenia lokalizacji konstrukcji wsporczych o wysokości od 5 do 8 m, umieszczanych na dachach, bez względu na to, na jakiej wysokości budynku konstrukcja wsporcza się znajduje.</p> <p>Projekt miejscowego planu zagospodarowania przestrzennego obszaru Jagodno II we Wrocławiu obejmuje osiedle mieszkaniowe o mieszanej zabudowie mieszkaniowej wielo- i jednorodzinnej, uzupełnionej zabudową usługową. Oprócz istniejącej zabudowy dopuszcza się m.in.</p>		

	<p>wysokość instalacji do 1/3 wysokości budynku, na którym się znajdują umożliwi optymalny rozwój infrastruktury technicznej, z analizy konstrukcji wykorzystywanych obecnie przez operatorów dla instalacji na budynkach wynika, że najczęściej mają one wysokość od 5 do 8 metrów. Oznacza to, że tylko najwyższe budynki spełniać będą warunek 1/3 wysokości, powstawać będą dominanty terenu, a poszukiwanie kandydatów na lokalizacje uzależnione będzie wyłącznie od wysokości budynku, z pominięciem czynników takich jak natężenie ruchu, ilości abonentów czy charakterystyka zabudowy."</p>	<p>3) wysokość budynków mieszkalnych wielorodzinnych nie może być większa niż 15 m, z zastrzeżeniem pkt 4; 4) liczba kondygnacji nadziemnych budynków mieszkalnych wielorodzinnych nie może być większa niż cztery, o ile ustalenia dla terenów nie stanowią inaczej; 5) wysokość budynków niemieszkalnych nie może być większa niż 12 m, z zastrzeżeniem pkt 6; 6) liczba kondygnacji nadziemnych budynków niemieszkalnych nie może być większa niż trzy; 7) (...); 8) zakazuje się wolno stojących konstrukcji wsporzecznych pod anteny, o ile ustalenia dla terenów nie stanowią inaczej.</p> <p>§ 16. 1. Dla terenów oznaczonych na rysunku planu symbolem 3.MWU, 4.MWU, 12.MWU, 19.MWU, 22.MWU, 24.MWU, 25.MWU ustala się następujące przeznaczenie: 1) podstawowe - zabudowa mieszkaniowa wielorodzinna; 2) uzupełniająca: a) usługi I, z zastrzeżeniem pkt 3 lit. a, b, b) handel detaliczny małopowierzchniowy, c) gastronomia, d) produkcja drobna, e) zieleni parkowa, f) place zabaw, g) terenowe urządzenia sportowe, h) wody powierzchniowe, z zastrzeżeniem pkt 3 lit. c, i) wytwarzanie energii cieplnej, j) telekomunikacja, k) urządzenia infrastruktury technicznej, l) infrastruktura drogowa; 3) w ramach przeznaczenia: a) usługi drobne nie dopuszcza się</p>	<p>nową zabudowę mieszkaniową wielorodzinną, której wysokość określa się na 15 m. W przypadku realizacji zapisów wykorzystujących dopuszczalną maksymalną wysokość zabudowy, konstrukcja wsporcza wynosząca 1/3 wysokości budynku, spełnia wymagania firmy ITE, mówiące o min. wysokości konstrukcji wsporczej 5 m. Wprowadzenie zapisu pozwalającego na realizację konstrukcji wsporzecznych na budynkach mieszkaniowych jednorodzinnych, nie ograniczając wysokości konstrukcji wsporzecznych lub dopuszczenie konstrukcji o wysokości 8 m niezależnie od gabarytów budynku, może doprowadzić do zaburzeniaładu przestrzennego częściowo zrealizowanego już obszaru. W związku z powyższym nie uwzględnia się uwagi złożonej do projektu miejscowego planu zagospodarowania przestrzennego.</p>
--	---	---	--

		<p>usług rygarskich, pogrzebowych, stolarskich, ślusarskich,</p> <p>b)poradnie medyczne nie dopuszcza się pracowni ortopedycznych, banków krwi, organów i szpiku kostnego,</p> <p>c)wody powierzchniowe dopuszcza się wyłącznie cieką i zbiorniki wodne wraz ze związanymi z nimi obszarami, w tym służącymi do przeniesienia wód powodziowych.</p> <p>2. Na terenach, o których mowa w ust. 1, obowiązują następujące ustalenia dotyczące kształtowania zabudowy:</p> <ol style="list-style-type: none"> 1)nieprzekraczalne linie zabudowy zgodnie z rysunkiem planu; 2)liczba kondygnacji nadziemnych budynków mieszkalnych wielorodzinnych dla terenów oznaczonych na rysunku planu symbolami 3.MWU, 4.MWU nie może być większa niż cztery, przy czym czwartą kondygnację dopuszcza się wyłącznie w formie poddasza z dachem o spadku nie mniejszym niż 30°; 3)usługi I, handel detaliczny małopowierzchniowy, gastronomię, produkcję drobną dopuszcza się jako obiekty wbudowane w zabudowę mieszkaniową wielorodzinną; 4)powierzchnia użytkowa obiektu dla kategorii przeznaczenia terenu produkcja drobna nie może być większa niż 200 m². <p>3. Na terenach, o których mowa w ust. 1, obowiązują następujące ustalenia dotyczące zagospodarowania terenu:</p> <ol style="list-style-type: none"> 1)dopuszcza się wznoszenie mostków i kładek; 2)wysokość konstrukcji wsporczych anten umieszczonych na dachach budynków nie może być większa niż 1/3 wysokości budynku. <p>4. Dojazd do terenów, o których mowa w ust. 1, dopuszcza się wyłącznie od:</p> <p>1)terenów: 1.KD-G, 2.KD-L, 3.KD-L,</p>		
--	--	---	--	--

		<p>dotyczące kształtowania zabudowy:</p> <ol style="list-style-type: none"> 1) nieprzekraczalne linie zabudowy zgodnie z rysunkiem planu; 2) obiekty, o których mowa ust. 1, pkt 2 lit. a - e, dopuszcza się jako obiekty wbudowane w zabudowę mieszkaniową wielorodzinną lub usługi II; 3) powierzchnia użytkowa obiektu dla kategorii przeznaczenia terenu produkcyjna drobna nie może być większa niż 200 m². <p>3. Na terenie, o którym mowa w ust. 1, obowiązują następujące ustalenia dotyczące zagospodarowania terenu:</p> <ol style="list-style-type: none"> 1) co najmniej 30 % terenu należy przeznaczyć na zieleni; 2) dopuszcza się wolno stojące konstrukcje wsporcze pod anteny o wysokości nie większej niż 25 m; 3) wysokość konstrukcji wsporczych anten umieszczonych na dachach budynków nie może być większa niż 1/3 wysokości budynku. 		
--	--	---	--	--

**Załącznik nr 4 do uchwały Rady
Miejskiej Wrocławia z dnia
13 września 2007 r. (poz. 2958)**

Rozstrzygnięcie o sposobie realizacji zapisanych
w planie inwestycji z zakresu infrastruktury technicznej,
które należą do zadań własnych gminy oraz zasadach ich finansowania,
zgodnie z przepisami o finansach publicznych

Inwestycje z zakresu infrastruktury technicznej, które należą do zadań własnych gminy będą finansowane z budżetu gminy, w tym ze środków pozyskiwanych z funduszy Unii Europejskiej, a także ze środków zewnętrznych.

2959

UCHWAŁA RADY MIEJSKIEJ WROCŁAWIA

z dnia 13 września 2007 r.

w sprawie uchwalenia miejscowego planu zagospodarowania przestrzennego obszaru położonego w rejonie ulicy Jutrzenki w obrębie Oporów we Wrocławiu

Na podstawie art. 18 ust. 2 pkt 5 ustawy z dnia 8 marca 1990 r. o samorządzie gminnym (Dz. U. z 2001 r. Nr 142, poz. 1591 z późn. zm.¹⁾) i art. 20 ust. 1 ustawy z dnia 27 marca 2003 r. o planowaniu i zagospodarowaniu przestrzennym (Dz. U. Nr 80, poz. 717 z późn. zm.²⁾) oraz w związku z uchwałą nr XLVIII/3071/06 Rady Miejskiej Wrocławia z dnia 16 marca 2006 r. w sprawie przystąpienia do sporządzenia miejscowego planu zagospodarowania przestrzennego obszaru położonego w rejonie ulicy Jutrzenki w obrębie Oporów we Wrocławiu (Biuletyn Urzędowy Rady Miejskiej Wrocławia Nr 3, poz. 68) Rada Miejska Wrocławia uchwala, co następuje:

R o z d z i a ł 1

Przepisy ogólne

§ 1

1. Miejscowy plan zagospodarowania przestrzennego obszaru położonego w rejonie ulicy Jutrzenki w obrębie Oporów we Wrocławiu, zwany dalej planem, obejmuje obszar zawarty pomiędzy ulicą Jutrzenki, ulicą Ewy i Karola Maleczyńskich oraz rowem melioracyjnym, przedstawiony na rysunku planu.
2. W planie nie określa się ustaleń w zakresie:
 - 1) zasad ochrony dóbr kultury współczesnej, ze względu na brak ich występowania;
 - 2) granic i sposobów zagospodarowania terenów lub obiektów podlegających ochronie, ustalonych na podstawie odrębnych przepisów, w tym terenów górniczych, a także narażonych na niebezpieczeństwo powodzi oraz zagrożonych osuwaniem się mas ziemnych, ze względu na brak ich występowania;
 - 3) sposobu i terminu tymczasowego zagospodarowania, urządzenia i użytkowania terenów, ze względu na brak takiej potrzeby.

§ 2

Określenia stosowane w uchwale oznaczają:

- 1) dojazd – dojazd pojazdem samochodowym;
- 2) infrastruktura techniczna – sieci uzbrojenia technicznego, w tym sieci wodociągowe, kanalizacyjne, gazowe, elektroenergetyczne, ciepłownicze, telekomunikacyjne, w tym kabiny telefoniczne i anteny oraz inne podobne;
- 3) nieprzekraczalna linia zabudowy – linia ograniczająca część terenu, na której dopuszcza się wznoszenie nadziemnych części budynków oraz określonych w ustaleniach planu budowli; linia ta nie dotyczy balkonów, wykuszy, logii, gzymsów, okapów i zadaszeń nad wejściami do budynków i innych podobnych elementów;
- 4) nośnik reklamowy – budowla służąca reklamie;
- 5) obowiązująca linia zabudowy – nieprzekraczalna linia zabudowy, na której musi być usytuowana zewnętrzna krawędź zewnętrznej ściany budynku;
- 6) obszar zabudowany – obszar zajęty przez budynek lub budynki, ograniczony jego lub ich zewnętrznym obrysem w poziomie terenu;

- 7) parking samodzielny wielopoziomowy – wielokondygnacyjna budowla lub budynek przeznaczony do przechowywania samochodów, w którym podstawowej funkcji parkingowej może towarzyszyć funkcja uzupełniająca;
- 8) parking samodzielny jednopoziomowy – jednokondygnacyjna budowla lub budynek przeznaczony do przechowywania samochodów;
- 9) przeznaczenie terenu – obiekty, które jako jedyne są dopuszczone na danym terenie;
- 10) przeznaczenie podstawowe terenu – część przeznaczenia terenu, która powinna dominować na danym terenie w sposób określony w ustaleniach planu;
- 11) przeznaczenie uzupełniające terenu – część przeznaczenia terenu, która uzupełnia lub wzbogaca przeznaczenie podstawowe w sposób określony w ustaleniach planu;
- 12) teren – część obszaru objętego planem wyznaczona liniami rozgraniczającymi, oznaczona symbolem;
- 13) szpaler drzew – pojedynczy lub podwójny szereg drzew.

§ 3

1. Integralną częścią planu jest rysunek planu w skali 1:1000 stanowiący załącznik nr 1 do uchwały.
2. Następujące oznaczenia graficzne na rysunku planu są obowiązującymi ustaleniami planu:
 - 1) granice obszaru objętego planem, tożsame z granicami archeologicznej strefy ochrony konserwatorskiej OW;
 - 2) linie rozgraniczające tereny;
 - 3) obowiązujące linie zabudowy;
 - 4) nieprzekraczalne linie zabudowy;
 - 5) symbole terenów.
3. Stwierdzenie zgodności planu z ustaleniami Studium uwarunkowań i kierunków zagospodarowania przestrzennego Wrocławia stanowi załącznik nr 2 do uchwały.
4. Rozstrzygnięcie o sposobie rozpatrzenia uwag do projektu planu stanowi załącznik nr 3 do uchwały.
5. Rozstrzygnięcie o sposobie realizacji inwestycji, zapisanych w planie z zakresu infrastruktury technicznej, które należą do zadań własnych gminy, oraz zasadach ich finansowania, zgodnie z przepisami o finansach publicznych stanowi załącznik nr 4 do uchwały.

§ 4

1. Ustala się następujące kategorie przeznaczenia terenu:
 - 1) zabudowa mieszkaniowa jednorodzinna – należy przez to rozumieć jeden budynek mieszkalny jednorodzinny lub zespół takich budynków wraz z obiektami towarzyszącymi nienależącymi do innej kategorii przeznaczenia terenu, w tym budynkami gospodarczymi i garażowymi;
 - 2) zabudowa mieszkaniowa wielorodzinna – należy przez to rozumieć budynek mieszkalny wielorodzinny zawierający więcej niż 2 mieszkania lub ich zespół, a także części budynków niemieszkalnych, w których znajdują się więcej niż 2 mieszkania wraz z obiektami towarzyszącymi

- nienależącymi do innej kategorii przeznaczenia terenu;
- 3) gastronomia – należy przez to rozumieć restauracje, bary, kawiarnie, koktajlbary, winiarnie, puby, stołówki, obiekty służące działalności cateringowej, a także obiekty do nich podobne nienależące do innej kategorii przeznaczenia terenu;
- 4) pracownie artystyczne – należy przez to rozumieć pomieszczenia lub budynki wyspecjalizowane do potrzeb tworzenia utworów artystycznych, a także obiekty do nich podobne nienależące do innej kategorii przeznaczenia terenu;
- 5) biura – należy przez to rozumieć budynki lub ich części, w których prowadzi się działalność związaną z: zarządzaniem, działaniem organizacji, doradztwem, finansami, ubezpieczeniami, projektowaniem, obsługą nieruchomości, wynajmem, pośrednictwem, prowadzeniem interesów, pracami badawczo-rozwojowymi, archiwizowaniem, działalnością wydawniczą, reklamą, tłumaczeniami, przetwarzaniem i przesyłaniem informacji, informatyką, przygotowaniem programów telewizyjnych i radiowych, przyjmowaniem przesyłek, administracją, wymiarem sprawiedliwości, zarządzaniem obroną narodową, policją, strażą pożarną i służbami ochrony, reprezentowaniem państw, instytucjami międzynarodowymi, konserwacją i naprawą maszyn biurowych, a także podobną działalnością, której nie prowadzi się w budynkach lub ich częściach należących do innych kategorii przeznaczenia terenu;
- 6) usługi drobne – należy przez to rozumieć punkty usług szewskich, krawieckich, rymarskich, fotograficznych, introligatorskich, poligraficznych, jubilejskich, lutniczych, fryzjerskich, kosmetycznych, zegarmistrzowskich, pogrzebowych, ślusarskich, stolarskich, punkty napraw artykułów użytku osobistego i użytku domowego, studia wizażu i odchudzania, łaźnie i sauny, solaria, gabinety masażu, pralnie, punkty wynajmu i wypożyczania przedmiotów ruchomych, a także obiekty do nich podobne nienależące do innej kategorii przeznaczenia terenu;
- 7) poradnie medyczne – należy przez to rozumieć: przychodnie, poradnie, ambulatoria, ośrodki zdrowia, gabinety lekarskie, stacje dializ, zakłady rehabilitacji leczniczej, stacje krwiodawstwa, szkoły rodzenia, gabinety paramedyczne, a także obiekty do nich podobne nienależące do innej kategorii przeznaczenia terenu;
- 8) obiekty lecznictwa zwierząt;
- 9) terenowe urządzenia sportowe – należy przez to rozumieć niekryte urządzenia do uprawiania sportu wraz z obiektami towarzyszącymi nienależącymi do innej kategorii przeznaczenia terenu;
- 10) zieleń parkowa;
- 11) skwery;
- 12) place zabaw;
- 13) wody powierzchniowe – należy przez to rozumieć cieki i zbiorniki wodne wraz ze związanymi z nimi obszarami, w tym służącymi do przeniesienia wód powodziowych, budowle hydrotechniczne, z wyjątkiem nabrzeży i bulwarów, a także obiekty do nich podobne nienależące do innej kategorii przeznaczenia terenu;

- 14) łąki rekreacyjne;
 - 15) ulice;
 - 16) obiekty do parkowania;
 - 17) place;
 - 18) drogi wewnętrzne;
 - 19) ciągi piesze;
 - 20) ciągi pieszo-rowerowe;
 - 21) stacje transformatorowe;
 - 22) urządzenia telekomunikacyjne – należy przez to rozumieć kontenery telekomunikacyjne, szafy kablowe, a także obiekty do nich podobne, nie należące do innej kategorii przeznaczenia terenu;
 - 23) wytwarzanie energii cieplnej.
2. Na każdym terenie dopuszcza się zieleń i urządzenia budowlane towarzyszące kategoriom przeznaczenia dopuszczonym na tym terenie.
3. Ustala się następujące grupy kategorii przeznaczenia terenu:
- 1) usługi, obejmujące kategorie wymienione w ust. 1 pkt 3 do 7;
 - 2) infrastruktura drogowa, obejmująca kategorie przeznaczenia terenu, o których mowa w ust. 1 pkt od 16 do 20;
 - 3) urządzenia infrastruktury technicznej, obejmująca kategorie przeznaczenia terenu, o których mowa w ust. 1 pkt od 21 do 23.

R o z d z i a ł 2

Ustalenia dla całego obszaru objętego planem

§ 5

Zakazuje się lokalizowania wolno stojących nośników reklamowych o powierzchni tablicy większej niż 4 m² oraz stacji bazowych telefonii komórkowej.

§ 6

Obowiązują następujące ustalenia dotyczące ochrony i kształtowania środowiska i krajobrazu oraz ochrony przyrody:

- 1) na powierzchniach niezabudowanych i nieutwardzonych obowiązuje urządzenie zieleni;
- 2) dla wymienionych terenów obowiązują standardy akustyczne, określone przepisami szczególnymi:
 - a) dla terenów oznaczonych na rysunku planu symbolami od 1MN do 7MN, jak dla zabudowy mieszkaniowej jednorodzinnej,
 - b) dla terenów oznaczonych na rysunku planu symbolem MN/MW jak dla zabudowy mieszkaniowej wielorodzinnej;
- 3) obowiązuje stosowanie urządzeń grzewczych o wysokiej sprawności i niskim stopniu emisji zanieczyszczeń.

§ 7

- 1. Ustala się archeologiczną strefę ochrony konserwatorskiej OW, tożsamą z granicami obszaru objętego planem.
- 2. Zakres ochrony w strefie, o której mowa w ust. 1, obejmuje znajdujące się w niej zabytki archeologiczne.
- 3. W strefie, o której mowa w ust. 1, prace ziemne związane z realizacją obiektów kubaturowych należy opiniować z właściwymi służbami ochrony zabytków.

§ 8

Dopuszcza się podział oraz scalanie i podział nieruchomości.

§ 9

- 1. Dojazd do terenów dopuszcza się wyłącznie od terenów przyległych ulic lokalnych, dojazdowych i wewnętrznych, o ile ustalenia dla terenów nie stanowią inaczej.
- 2. Obowiązują następujące ustalenia dotyczące parkowania pojazdów:
 - 1) obowiązują miejsca postojowe dla samochodów osobowych towarzyszące poszczególnym kategoriom przeznaczenia terenu co najmniej w liczbie ustalonej zgodnie z następującymi wskaźnikami:
 - a) dla zabudowy mieszkaniowej jednorodzinnej – 2 miejsca postojowe na 1 dom mieszkalny jednorodzinny, wliczając w to garaże,
 - b) dla zabudowy mieszkaniowej wielorodzinnej – 1,2 miejsca postojowego na 1 mieszkanie,
 - c) dla gastronomii – 2 miejsca postojowe na 100 m² powierzchni użytkowej,
 - d) dla biur – 3 miejsca postojowe na 100 m² powierzchni użytkowej
 - 2) miejsca postojowe, o których mowa w pkt 1, należy usytuować na działce lub działkach, na których usytuowany jest obiekt, któremu te miejsca towarzyszą;
 - 3) nie dopuszcza się parkingów samodzielnych wielopoziomowych nadziemnych;
 - 4) parkingi samodzielne jednopoziomowe nadziemne dopuszcza się wyłącznie na działkach zabudowy mieszkaniowej jednorodzinnej.

§ 10

- 1. Obowiązują następujące ustalenia dotyczące infrastruktury technicznej:
 - 1) obowiązuje sytuowanie infrastruktury technicznej na terenach, których przeznaczeniem podstawowym są ulice, place, drogi wewnętrzne, ciągi piesze, pieszo-rowerowe z zastrzeżeniem pkt. 2;
 - 2) dopuszcza się sytuowanie infrastruktury technicznej na terenach niewymienionych w pkt 1, wyłącznie w przypadku, gdy ich prowadzenie na terenach, o których mowa pkt. 1, jest sprzeczne z przepisami odrębnymi.
- 2. Zaopatrzenie w wodę dopuszcza się wyłącznie z sieci wodociągowej.
- 3. W zakresie zaopatrzenia w energię elektroenergetyczną sieci elektroenergetyczne niskiego i średniego napięcia dopuszcza się wyłącznie jako podziemne.

§ 11

Następujące tereny ustala się jako obszary przeznaczone na cele publiczne: 1KD-L, 2KD-D, 5KD-P.

§ 12

Określa się wysokość stawki procentowej, na podstawie której ustala się opłatę, o której mowa w art. 36 ust. 4 ustawy z dnia 27 marca 2003 r. o planowaniu i zagospodarowaniu przestrzennym, na 3%.

R o z d z i a ł 3

Ustalenia dla terenów

§ 13

1. Dla terenu oznaczonego na rysunku planu symbolem 1MN ustala się przeznaczenie:
 - 1) podstawowe – zabudowa mieszkaniowa jednorodzinna;
 - 2) uzupełniające:
 - a) usługi, z zastrzeżeniem pkt 3,
 - b) place zabaw,
 - c) terenowe urządzenia sportowe,
 - d) obiekty do parkowania,
 - e) drogi wewnętrzne,
 - f) urządzenia infrastruktury technicznej;
 - 3) w ramach przeznaczenia:
 - a) gastronomia – dopuszcza się wyłącznie: restauracje, kawiarnie i obiekty służące działalności cateringowej,
 - b) biura – dopuszcza się wyłącznie związane z zarządzaniem, działaniem organizacji, doradztwem, finansami, ubezpieczeniami, projektowaniem, obsługą nieruchomości, wynajmem, pośrednictwem, prowadzeniem interesów, reklamą, tłumaczeniami, przetwarzaniem i przesyłaniem informacji, informatyką i wykładem sprawiedliwości,
 - c) poradnie medyczne – dopuszcza się wyłącznie: poradnie, gabinety lekarskie,
 - d) usługi drobne – nie dopuszcza się usług: rymskich, lutniczych, pogrzebowych, ślusarskich i stolarskich.
2. Na terenie, o którym mowa w ust. 1, obowiązują następujące ustalenia dotyczące kształtowania zabudowy:
 - 1) ustala się nieprzekraczalną linię zabudowy zgodnie z rysunkiem planu;
 - 2) budynki mieszkalne jednorodzinne dopuszcza się wyłącznie jako wolno stojące;
 - 3) liczba kondygnacji nadziemnych budynków mieszkalnych nie może być większa niż trzy, przy czym trzecią kondygnację dopuszcza się wyłącznie w formie poddasza.
3. Na terenie, o którym mowa w ust. 1, obowiązują następujące ustalenia dotyczące zagospodarowania terenu i kształtowania ładu przestrzennego:
 - 1) powierzchnia użytkowa obiektu należącego do przeznaczenia uzupełniającego wbudowanego w budynek mieszkalny nie może być większa niż 50 m²;
 - 2) udział obszaru zabudowanego w stosunku do powierzchni terenu nie może być większy niż 50%;
 - 3) co najmniej 40% powierzchni działki budowlanej domu mieszkalnego jednorodzinnego należy przeznaczyć na zieleń.
4. Na terenie, o którym mowa w ust. 1, obowiązują następujące ustalenia dotyczące zasad i warunków scalania i podziału nieruchomości:
 - 1) powierzchnia działki budowlanej nie może być mniejsza niż 600 m²;
 - 2) kąt położenia granic działki budowlanej w stosunku do terenu ulicy oznaczonej na rysunku

planu symbolem 3KDW nie może być mniejszy niż 80 stopni i nie większy niż 100 stopni.

5. Dojazd do terenu dopuszcza się od terenu 3KDW i ulicy Jutrzenki.

§ 14

1. Dla terenu oznaczonego na rysunku planu symbolem 2MN ustala się przeznaczenie:
 - 1) podstawowe – zabudowa mieszkaniowa jednorodzinna;
 - 2) uzupełniające:
 - a) usługi, z zastrzeżeniem pkt 3,
 - b) place zabaw,
 - c) terenowe urządzenia sportowe,
 - d) obiekty do parkowania,
 - e) urządzenia infrastruktury technicznej;
 - 3) w ramach przeznaczenia:
 - a) gastronomia – dopuszcza się wyłącznie: restauracje, kawiarnie i obiekty służące działalności cateringowej,
 - b) biura – dopuszcza się wyłącznie związane z zarządzaniem, działaniem organizacji, doradztwem, finansami, ubezpieczeniami, projektowaniem, obsługą nieruchomości, wynajmem, pośrednictwem, prowadzeniem interesów, reklamą, tłumaczeniami, przetwarzaniem i przesyłaniem informacji, informatyką i wykładem sprawiedliwości,
 - c) poradnie medyczne – dopuszcza się wyłącznie: poradnie, gabinety lekarskie,
 - d) usługi drobne – nie dopuszcza się usług: rymskich, lutniczych, pogrzebowych, ślusarskich i stolarskich.
2. Na terenie, o którym mowa w ust. 1, obowiązują następujące ustalenia dotyczące kształtowania zabudowy:
 - 1) ustala się nieprzekraczalne linie zabudowy zgodnie z rysunkiem planu;
 - 2) budynki mieszkalne jednorodzinne dopuszcza się wyłącznie jako:
 - a) wolno stojące,
 - b) bliźniacze;
 - 3) liczba kondygnacji nadziemnych budynków mieszkalnych nie może być większa niż trzy, przy czym trzecią kondygnację dopuszcza się wyłącznie w formie poddasza.
3. Na terenie, o którym mowa w ust. 1, obowiązują następujące ustalenia dotyczące zagospodarowania terenu i kształtowania ładu przestrzennego:
 - 1) powierzchnia użytkowa obiektu należącego do przeznaczenia uzupełniającego wbudowanego w budynek mieszkalny nie może być większa niż 50 m²;
 - 2) udział obszaru zabudowanego w stosunku do powierzchni terenu nie może być większy niż 50%;
 - 3) co najmniej 40% powierzchni działki budowlanej domu mieszkalnego jednorodzinnego należy przeznaczyć na zieleń.
4. Na terenie, o którym mowa w ust. 1, obowiązują następujące ustalenia dotyczące zasad i warunków scalania i podziału nieruchomości – powierzchnia działki budowlanej dla zabudowy mieszkaniowej jednorodzinnej:

- 1) wolno stojącej nie może być mniejsza niż 600 m² i nie większa niż 1200 m²,
- 2) bliźniaczej nie może być mniejsza niż 450 m² i nie większa niż 900 m².

§ 15

1. Dla terenów oznaczonych na rysunku planu symbolami: 3MN, 4MN ustala się przeznaczenie:
 - 1) podstawowe – zabudowa mieszkaniowa jednorodzinna;
 - 2) uzupełniające:
 - a) usługi, z zastrzeżeniem pkt 3,
 - b) place zabaw,
 - c) terenowe urządzenia sportowe,
 - d) obiekty do parkowania,
 - e) urządzenia infrastruktury technicznej;
 - 3) w ramach przeznaczenia:
 - a) gastronomia – dopuszcza się wyłącznie: restauracje, kawiarnie i obiekty służące działalności cateringowej,
 - b) biura – dopuszcza się wyłącznie związane z: zarządzaniem, działaniem organizacji, doradztwem, finansami, ubezpieczeniami, projektowaniem, obsługą nieruchomości, wynajmem, pośrednictwem, prowadzeniem interesów, reklamą, tłumaczeniami, przetwarzaniem i przesyłaniem informacji, informatyką i wymiarem sprawiedliwości,
 - c) poradnie medyczne – dopuszcza się wyłącznie: poradnie, gabinety lekarskie,
 - d) usługi drobne – nie dopuszcza się usług: rygarskich, lutniczych, pogrzebowych, ślusarskich i stolarskich.
2. Na terenach, o których mowa w ust. 1, obowiązują następujące ustalenia dotyczące kształtowania zabudowy:
 - 1) ustala się obowiązujące i nieprzekraczalne linie zabudowy zgodnie z rysunkiem planu;
 - 2) budynki mieszkalne jednorodzinne dopuszcza się wyłącznie jako wolno stojące;
 - 3) liczba kondygnacji nadziemnych budynków mieszkalnych nie może być większa niż trzy, przy czym trzecią kondygnację dopuszcza się wyłącznie w formie poddasza.
3. Na terenach, o których mowa w ust. 1, obowiązują następujące ustalenia dotyczące zagospodarowania terenu i kształtowania ładu przestrzennego:
 - 1) powierzchnia użytkowa obiektu należącego do przeznaczenia uzupełniającego wbudowanego w budynek mieszkalny nie może być większa niż 50 m²;
 - 2) udział obszaru zabudowanego w stosunku do powierzchni terenu nie może być większy niż 50%;
 - 3) co najmniej 40% powierzchni działki budowlanej domu mieszkalnego jednorodzinnego należy przeznaczyć na zieleń.
4. Na terenach, o których mowa w ust. 1, obowiązują następujące ustalenia dotyczące zasad i warunków scalania i podziału nieruchomości:
 - 1) powierzchnia działki budowlanej nie może być mniejsza niż 500 m² i nie większa niż 1000 m²;
 - 2) szerokość frontu działki budowlanej nie może być mniejsza niż 16 m;

- 3) kąt położenia granic działki budowlanej w stosunku do przyległych terenów ulic oznaczonych na rysunku planu symbolami: 3KDW i 1KD-L nie może być mniejszy niż 80 stopni i nie większy niż 100 stopni.

§ 16

1. Dla terenów oznaczonych na rysunku planu symbolami: 5MN, 6MN ustala się przeznaczenie:
 - 1) podstawowe – zabudowa mieszkaniowa jednorodzinna;
 - 2) uzupełniające:
 - a) usługi, z zastrzeżeniem pkt 3,
 - b) place zabaw,
 - c) terenowe urządzenia sportowe,
 - d) obiekty do parkowania,
 - e) urządzenia infrastruktury technicznej;
 - 3) w ramach przeznaczenia:
 - a) gastronomia – dopuszcza się wyłącznie: restauracje, kawiarnie i obiekty służące działalności cateringowej,
 - b) biura – dopuszcza się wyłącznie związane z: zarządzaniem, działaniem organizacji, doradztwem, finansami, ubezpieczeniami, projektowaniem, obsługą nieruchomości, wynajmem, pośrednictwem, prowadzeniem interesów, reklamą, tłumaczeniami, przetwarzaniem i przesyłaniem informacji, informatyką i wymiarem sprawiedliwości,
 - c) poradnie medyczne – dopuszcza się wyłącznie: poradnie, gabinety lekarskie,
 - d) usługi drobne – nie dopuszcza się usług: rygarskich, lutniczych, pogrzebowych, ślusarskich i stolarskich.
2. Na terenach, o których mowa w ust. 1, obowiązują następujące ustalenia dotyczące kształtowania zabudowy:
 - 1) ustala się obowiązujące i nieprzekraczalne linie zabudowy zgodnie z rysunkiem planu;
 - 2) budynki mieszkalne jednorodzinne dopuszcza się wyłącznie jako wolno stojące;
 - 3) liczba kondygnacji nadziemnych budynków mieszkalnych nie może być większa niż trzy, przy czym trzecią kondygnację dopuszcza się wyłącznie w formie poddasza.
3. Na terenach, o których mowa w ust. 1, obowiązują następujące ustalenia dotyczące zagospodarowania terenu i kształtowania ładu przestrzennego:
 - 1) powierzchnia użytkowa obiektu należącego do przeznaczenia uzupełniającego wbudowanego w budynek mieszkalny nie może być większa niż 50 m²;
 - 2) udział obszaru zabudowanego w stosunku do powierzchni terenu nie może być większy niż 50%;
 - 3) co najmniej 40% powierzchni działki budowlanej domu mieszkalnego jednorodzinnego należy przeznaczyć na zieleń.
4. Na terenach, o których mowa w ust. 1, obowiązują następujące ustalenia dotyczące zasad i warunków scalania i podziału nieruchomości:
 - 1) powierzchnia działki budowlanej nie może być mniejsza niż 600 m² i nie większa niż 1000 m²;

- 2) szerokość frontu działki budowlanej nie może być mniejsza niż 18 m;
 - 3) kąt położenia granic działki budowlanej w stosunku do terenu ulicy oznaczonej na rysunku planu symbolem 4KDW nie może być mniejszy niż 80 stopni i nie większy niż 100 stopni.
5. Dojazd do terenów, o których mowa w ust. 1, dopuszcza się z terenu 4KDW i ulicy dojazdowej położonej po zachodniej stronie terenu.

§ 17

1. Dla terenu oznaczonego na rysunku planu symbolem 7MN ustala się przeznaczenie:
 - 1) podstawowe – zabudowa mieszkaniowa jednorodzinna;
 - 2) uzupełniające:
 - a) usługi, z zastrzeżeniem pkt 3,
 - b) place zabaw,
 - c) terenowe urządzenia sportowe,
 - d) infrastruktura drogowa,
 - e) urządzenia infrastruktury technicznej;
 - 3) w ramach przeznaczenia:
 - a) gastronomia – dopuszcza się wyłącznie: restauracje, kawiarnie i obiekty służące działalności cateringowej,
 - b) biura – dopuszcza się wyłącznie związane z: zarządzaniem, działaniem organizacji, doradztwem, finansami, ubezpieczeniami, projektowaniem, obsługą nieruchomości, wynajmem, pośrednictwem, prowadzeniem interesów, reklamą, tłumaczeniami, przetwarzaniem i przesyłaniem informacji, informatyką i wywiadem sprawiedliwości,
 - c) poradnie medyczne – dopuszcza się wyłącznie: poradnie, gabinety lekarskie,
 - d) usługi drobne – nie dopuszcza się usług: rymskich, lutniczych, pogrzebowych, ślusarskich i stolarskich.
2. Na terenie, o którym mowa w ust. 1, obowiązują następujące ustalenia dotyczące kształtowania zabudowy:
 - 1) ustala się obowiązujące i nieprzekraczalne linie zabudowy zgodnie z rysunkiem planu;
 - 2) budynki mieszkalne jednorodzinne dopuszcza się wyłącznie jako wolno stojące;
 - 3) liczba kondygnacji nadziemnych budynków mieszkalnych nie może być większa niż trzy, przy czym trzecią kondygnację dopuszcza się wyłącznie w formie poddasza.
3. Na terenie, o którym mowa w ust. 1, obowiązują następujące ustalenia dotyczące zagospodarowania terenu i kształtowania ładu przestrzennego:
 - 1) powierzchnia użytkowa obiektu należącego do przeznaczenia uzupełniającego wbudowanego w budynek mieszkalny nie może być większa niż 50 m²;
 - 2) udział obszaru zabudowanego w stosunku do powierzchni terenu nie może być większy niż 50%;
 - 3) co najmniej 40% powierzchni działki budowlanej domu mieszkalnego jednorodzinnego należy przeznaczyć na zieleń.

4. Na terenie, o którym mowa w ust. 1, obowiązują następujące ustalenia dotyczące zasad i warunków scalania i podziału nieruchomości:
 - 1) powierzchnia działki budowlanej nie może być mniejsza niż 600 m² i nie większa niż 2000 m²;
 - 2) szerokość frontu działki budowlanej nie może być mniejsza niż 16 m.
5. Dojazd do terenu, o którym mowa w ust. 1, dopuszcza się z ul. Jutrzenki i ulicy dojazdowej położonej po zachodniej stronie terenu.

§ 18

1. Dla terenu oznaczonego na rysunku planu symbolem MN/MW ustala się następujące przeznaczenie:
 - 1) podstawowe:
 - a) zabudowa mieszkaniowa jednorodzinna,
 - b) zabudowa mieszkaniowa wielorodzinna;
 - 2) uzupełniające:
 - a) usługi, z zastrzeżeniem pkt 3,
 - b) obiekty lecznictwa zwierząt,
 - c) terenowe urządzenia sportowe,
 - d) skwery,
 - e) place zabaw,
 - f) infrastruktura drogowa,
 - g) urządzenia infrastruktury technicznej;
 - 3) w ramach przeznaczenia:
 - a) gastronomia – dopuszcza się wyłącznie: restauracje, kawiarnie i obiekty służące działalności cateringowej,
 - b) biura – dopuszcza się wyłącznie związane z: zarządzaniem, działaniem organizacji, doradztwem, finansami, ubezpieczeniami, projektowaniem, obsługą nieruchomości, wynajmem, pośrednictwem, prowadzeniem interesów, reklamą, tłumaczeniami, przetwarzaniem i przesyłaniem informacji, informatyką i wywiadem sprawiedliwości,
 - c) poradnie medyczne – dopuszcza się wyłącznie: poradnie, gabinety lekarskie,
 - d) usługi drobne – nie dopuszcza się usług: rymskich, lutniczych, pogrzebowych, ślusarskich i stolarskich.
2. Na terenie, o którym mowa w ust. 1, obowiązują następujące ustalenia dotyczące kształtowania zabudowy:
 - 1) ustala się obowiązujące i nieprzekraczalne linie zabudowy zgodnie z rysunkiem planu;
 - 2) budynki mieszkalne jednorodzinne dopuszcza się wyłącznie jako szeregowe;
 - 3) liczba kondygnacji nadziemnych budynków mieszkalnych wielorodzinnych nie może być większa niż cztery, przy czym czwartą kondygnację nadziemną dopuszcza się wyłącznie w formie poddasza;
 - 4) liczba kondygnacji nadziemnych budynków mieszkalnych jednorodzinnych nie może być większa niż trzy, przy czym trzecią kondygnację nadziemną dopuszcza się wyłącznie w formie poddasza;
 - 5) powierzchnia użytkowa obiektu należącego do przeznaczenia uzupełniającego wbudowanego w budynek mieszkalny:

- a) jednorodzinny nie może być większa niż 50 m²,
 - b) wielorodzinny nie może być większa 100 m².
3. Na terenie, o którym mowa w ust. 1, obowiązuje następujące ustalenie dotyczące zagospodarowania terenu – co najmniej 30% powierzchni działki budowlanej zabudowy mieszkaniowej jednorodzinnej i wielorodzinnej należy przeznaczyć na zieleń.
 4. Na terenie, o którym mowa w ust. 1, powierzchnia działki budowlanej zabudowy mieszkaniowej jednorodzinnej nie może być mniejsza niż 300 m².
 5. Dojazd do terenu, o którym mowa w ust. 1, dopuszcza się z terenu 1KD-L i ulicy Jutrzenki.

§ 19

1. Dla terenu oznaczonego na rysunku planu symbolami ZP ustala się następujące przeznaczenie:
 - 1) podstawowe:
 - a) zieleń parkowa,
 - b) skwery,
 - c) place zabaw,
 - d) ciągi piesze,
 - e) ciągi pieszo-rowerowe,
 - f) terenowe urządzenia sportowe,
 - g) łąki rekreacyjne,
 - h) wody powierzchniowe, z zastrzeżeniem pkt 3;
 - 2) uzupełniające:
 - a) infrastruktura drogowa,
 - b) stacje transformatorowe,
 - c) wytwarzanie energii cieplnej;
 - 3) w ramach przeznaczenia wody powierzchniowe – dopuszcza się wyłącznie cieki i zbiorniki wodne wraz ze związanymi z nimi obszarami.
2. Na terenie, o którym mowa w ust. 1, obowiązują następujące ustalenia dotyczące zagospodarowania terenu:
 - 1) obowiązują ciągi piesze i pieszo-rowerowe;
 - 2) obowiązuje zapewnienie ogólnego dostępu.

§ 20

1. Dla terenu oznaczonego na rysunku planu symbolem 1KD-L ustala się przeznaczenie:
 - 1) podstawowe – ulica;
 - 2) uzupełniające – urządzenia telekomunikacyjne.
2. Na terenie, o którym mowa w ust. 1, obowiązują następujące ustalenia dotyczące zagospodarowania terenu:
 - 1) obowiązuje ulica klasy lokalnej;
 - 2) obowiązują obustronne chodniki;
 - 3) obowiązuje szpaler drzew po północnej stronie jezdni;
 - 4) przerwanie szpaleru drzew, o którym mowa w pkt 3, dopuszcza się w miejscach dojazdu do terenu;

- 5) północną krawędź jezdni dopuszcza się sytuować wyłącznie w odległości nie mniejszej niż 5,5 m od północnej linii rozgraniczającej terenu.

§ 21

1. Dla terenu oznaczonego na rysunku planu symbolem 2KD-D ustala się przeznaczenie:
 - 1) podstawowe – ulica;
 - 2) uzupełniające – urządzenia telekomunikacyjne.
2. Na terenie, o którym mowa w ust. 1, obowiązuje ulica klasy dojazdowej.

§ 22

1. Dla terenów oznaczonych na rysunku planu symbolami 3KDW, 4KDW ustala się przeznaczenie:
 - 1) podstawowe – droga wewnętrzna;
 - 2) uzupełniające – urządzenia telekomunikacyjne.
2. Na terenie 3KDW obowiązuje zapewnienie ogólnego dostępu od strony ulicy Jutrzenki i ciągu pieszo-rowerowego 6KDW-PR.

§ 23

Dla terenu oznaczonego na rysunku planu symbolem 5KD-P ustala się przeznaczenie – ciąg pieszy.

§ 24

1. Dla terenu oznaczonego na rysunku planu symbolem 6KDW-PR ustala się przeznaczenie – ciąg pieszo-rowerowy.
2. Na terenie, o którym mowa w ust. 1, obowiązuje zapewnienie ogólnego dostępu od strony terenu 3KDW oraz terenu ZP.

R o z d z i a ł 4

Przepisy końcowe

§ 25

Wykonanie uchwały powierza się Prezydentowi Wrocławia.

§ 26

Uchwała wchodzi w życie po upływie 30 dni od dnia ogłoszenia w Dzienniku Urzędowym Województwa Dolnośląskiego.

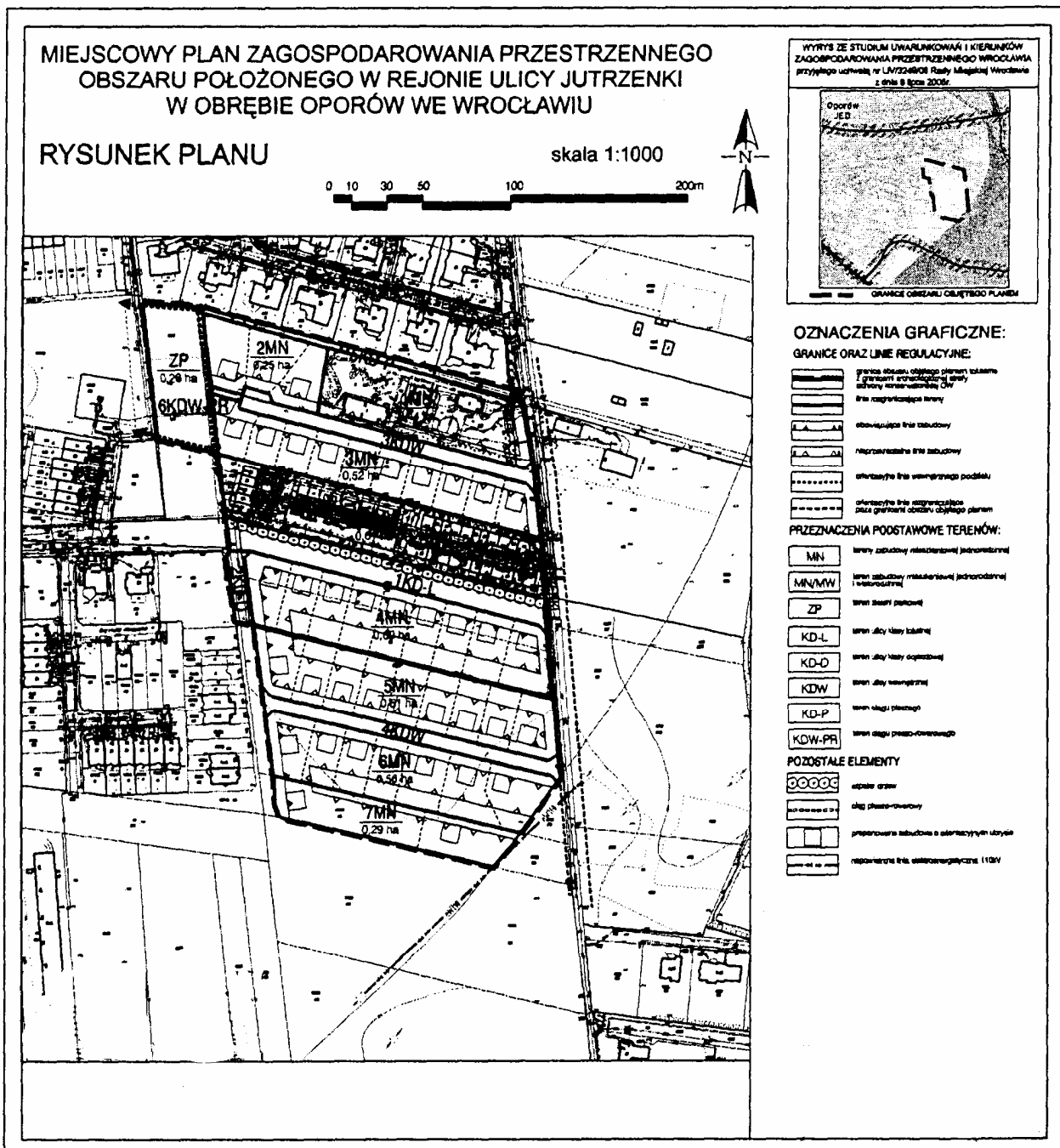
WICEPRZEWODNICZĄCY
RADY MIEJSKIEJ

JACEK OSSOWSKI

1) Zmiany tekstu jednolitego wymienionej ustawy zostały ogłoszone w: Dz. U. z 2002 r. Nr 23, poz. 220, Nr 62, poz. 558, Nr 113, poz. 984, Nr 153, poz. 1271 i Nr 214, poz. 1806, z 2003 r. Nr 80, poz. 717 i Nr 162, poz. 1568, z 2004 r. Nr 102, poz. 1055 i Nr 116, poz. 1203, z 2005 r. Nr 172, poz. 1441 i Nr 175, poz. 1457, z 2006 r. Nr 17, poz. 128 i Nr 181, poz. 1337, z 2007 r. Nr 48, poz. 327 i Nr 138, poz. 974.

2) Zmiany wymienionej ustawy zostały ogłoszone w: Dz. U. z 2004 r. Nr 6, poz. 41 i Nr 141, poz. 1492, z 2005 r. Nr 113, poz. 954 i Nr 130, poz. 1087, z 2006 r. Nr 45, poz. 319 i Nr 225, poz. 1635.

Załącznik nr 1 do uchwały Rady
Miejskiej Wrocławia z dnia
13 września 2007 r. (poz. 2959)



**Załącznik nr 2 do uchwały Rady
Miejskiej Wrocławia z dnia
13 września 2007 r. (poz. 2959)**

**Stwierdzenie zgodności planu z ustaleniami Studium uwarunkowań
i kierunków zagospodarowania przestrzennego Wrocławia**

Stwierdza się zgodność miejscowego planu zagospodarowania przestrzennego obszaru położonego w rejonie ulicy Jutrzenki w obrębie Oporów we Wrocławiu z ustaleniami Studium uwarunkowań i kierunków zagospodarowania przestrzennego Wrocławia przyjętego uchwałą nr LIV/3249/06 Rady Miejskiej Wrocławia z dnia 6 lipca 2006 r. (Biuletyn Urzędowy Rady Miejskiej Wrocławia Nr 8, poz. 253).

Załącznik nr 3 do uchwały Rady
Miejskiej Wrocławia z dnia
13 września 2007 r. (poz. 2959)

Rozstrzygnięcie o sposobie rozpatrzenia uwag do projektu miejscowego planu

Uwagi do projektu miejscowego planu zagospodarowania przestrzennego obszaru położonego w rejonie ulicy Jutrzenki
w obrębie Oporów we Wrocławiu

L.p.	Imię i nazwisko/ nazwa jednostki organizacyjnej	Treść uwagi	Ustalenia projektu planu dla nieruchomości której dotyczy uwaga	Rozstrzygnięcie	Uzasadnienie
1	Właściciele działek przy ul. Jutrzenki za pośrednictwem Pana Marka Slychania	1. Prosimy o maksymalne przesunięcie w kierunku południowym jezdni planowanego przedłużenia ulicy Maleczyńskich, co pozwoli na większe odseparowanie ruchu kołowego na tej ulicy od okien naszych domów. 2. Jako że pas ziemi przeznaczony na w/w drogę według projektu ma ok. 15m szerokości licząc od granicy naszej działki wnioskujemy o umożliwienie nabycia z pozostałej części, będącej po	1. Dla terenu oznaczonego na rysunku planu symbolem IKD-L, ustala się przeznaczenie: 1) podstawowe – ulica; 2) uzupełniające – urządzenia telekomunikacyjne. 2. Na terenie obowiązują następujące ustalenia dotyczące zagospodarowania terenu: 1) obowiązuje ulica klasy lokalnej; 2) obowiązuje obustronne chodniki; 3) obowiązuje co najmniej	Ad 1. Uwzględniona w części dotyczącej przesunięcia w kierunku południowym jezdni planowanego przedłużenia ulicy Maleczyńskich, co pozwoli na większe odseparowanie ruchu kołowego na tej ulicy od okien domów. Ad 1. Nieuwzględniona w części dotyczącej maksymalnego przesunięcia w kierunku	Ad 1. – uwzględniona w części Działki nr 29/3 i 29/4 AM23, obręb Oporów stanowią własność Gminy Miejskiej Wrocław i położone są w liniach rozgraniczających projektowanej ulicy lokalnej IKD-L będącej przedłużeniem ulicy Maleczyńskich do ulicy Jutrzenki. Przedłużenie to zaplanowano w taki sposób, aby umożliwić płynne połączenie nowo powstałej drogi z istniejącą ulicą Maleczyńskich i ulicą

	<p>północnej stronie jezdni, pasa ziemi o szerokości ok. 5m przylegającego do naszej działki od południa.</p> <p>3. Przez część działki rozumiemy działkę mającą swój początek przy ulicy Jutrzenki, a kończącą się na wysokości działki 4/7 (od strony zachodniej) - w/w część wyrysowana jest na załączonej mapce i była już proponowana w piśmie z dnia 26.02.2007. Rozwiązanie to pozwoli na dogodniejsze doprowadzenie wjazdu na nasze osiedle od strony ul. Maleczyńskich.</p> <p>4. Takie skrócenie działki 29/3 również znacznie ułatwiłoby łagodne zaprojektowanie przedłużenia ulicy Maleczyńskich do ulicy Jutrzenki.</p> <p>5. W celu uniknięcia zbytecznego zakrzywienia ul. Maleczyńskich jesteśmy gotowi zgodzić się z propozycją wprowadzenia</p>	jednostronny szpaler drzew.	<p>południowym jezdni planowanego przedłużenia ulicy Maleczyńskich, co pozwoli na większe odseparowanie ruchu kołowego na tej ulicy od okien domów,</p> <p>ad 2. – nieuwzględniona,</p> <p>ad 3. – nieuwzględniona,</p> <p>ad 4. – nieuwzględniona,</p> <p>ad 5. – nieuwzględniona,</p> <p>ad 6. – nieuwzględniona,</p> <p>ad 7. – nieuwzględniona,</p> <p>ad 8. – nieuwzględniona,</p> <p>ad 9. – nieuwzględniona,</p> <p>ad 10. – nieuwzględniona.</p>	<p>Jutrzenki. Ulica ta jest dalej kontynuowana w projekcie planu „Klin Kleciński” aż do połączenia z ulicą Dożynkową.</p> <p>Ulicę lokalną IKD-L zaprojektowano o szerokości w liniach rozgraniczających 15m. Umożliwienie prawidłowego przebiegu sieci infrastruktury w ulicy IKD-L oraz wyposażenie ulicy w elementy dodatkowe jak chodniki i szpaler drzew powoduje konieczność zarezerwowania terenu pod przedmiotową ulicę szerokości 15 m.</p> <p>W obrębie linii rozgraniczających ulicy IKD-L, projekt planu przewiduje pas zieleni w formie szpaleru drzew od strony ogrodów składających uwagi, co stanowić będzie kontynuację zieleni i izolację działek od jezdni ulicy. Z pewnością przyczyni się to do lepszego standardu zamieszkania i zwiększenia komfortu użytkowania działek składających uwagi.</p>
--	---	-----------------------------	--	---

	<p>granicy działki, która nas interesuje pod lekkim skosem zaczynającym się w południowo- zachodnim narożniku działki 4/20 i ciągnącym się przez działki 29/3 i 29/4 aż do ulicy Jutrzenki (koncepcja prowadzenia granicy działki w załączeniu).</p> <p>6. Jesteśmy zdecydowani w formie, najlepiej odpowiadającej urzędowi zobowiązać się do bezwzględnej zakupy całości lub części w/w działek.</p> <p>7. Ze swej strony jako gwarancję proponujemy spisanie, w formie aktu notarialnego, przedwstępnej umowy kupna-sprzedaży „pod warunkiem” .</p> <p>Warunkiem będzie nasze zobowiązanie do zakupu działki w momencie, gdy oferta sprzedaży będzie się zawierała w opracowywanym miejscowym planie zagospodarowania</p>			<p>W związku z powyższym uwaga dotycząca przesunięcia w kierunku południowym jezdni ulicy 1KD-L została częściowo uwzględniona, poprzez wprowadzenie w projekcie miejscowego planu obowiązków sytuowania północnej krawędzi jezdni ulicy 1KD-L w odległości nie mniejszej niż 5,5 metra od północnej linii rozgraniczającej terenu 1KD-L, co spowoduje odsunięcie krawędzi jezdni od okien domów składających uwagę o około 10 metrów.</p> <p>Ad 1. – nieuwzględniona w części Działki nr 29/3 i 29/4 AM23, obręb Oporów stanowią własność Gminy Miejskiej Wrocław i położone są w liniach rozgraniczających projektowanej ulicy lokalnej 1KD-L będącej przedłużeniem ulicy Małczyńskich do ulicy Jutrzenki. Przedłużenie to zaplanowano w taki sposób, aby umożliwić płynne</p>
--	---	--	--	--

<p>przestrzennego i będzie korelować z naszymi oczekiwaniami.</p> <p>8. Innym rodzajem zobowiązania może być promesa zakupu w/w działki złożona na ręce urzędu, lub inna forma najlepiej odpowiadająca Urzędowi.</p> <p>9. Mając na względzie plan przedłużenia ul. Maleczyńskich w formie alei, akceptujemy jednolite zagospodarowanie części nabytej działki.</p> <p>10. Pragniemy, podkreślić iż interesuje nas każda szerokość wspomianej działki, gdyż nawet 3 czy 4 metry niemal o 100% powiększają naszą dotychczasową przestrzeń do życia i pozwalają na użytkowanie naszych ogródków ze znacznym komfortem.</p>			<p>połączenie nowo powstałej drogi z istniejącą ulicą Maleczyńskich i ulicą Jutrzenki. Ulica ta jest dalej kontynuowana w projekcie planu „Klin Kleciński” aż do połączenia z ulicą Dożynkową.</p> <p>Ulicę lokalną IKD-L zaprojektowano o szerokości w liniach rozgraniczających 15m. Umożliwienie prawidłowego przebiegu sieci infrastruktury w ulicy IKD-L oraz wyposażenie ulicy w elementy dodatkowe jak chodniki i szpaler drzew powoduje konieczność zarezerwowania terenu pod przedmiotową ulicę szerokości 15 m.</p> <p>Po południowej stronie ulicy IKD-L projekt planu również przewiduje teren pod zabudowę mieszkaniową jednorodzinną z obowiązującą linią zabudowy. Propozycja maksymalnego przesunięcia jezdni ulicy IKD-L w kierunku południowym, co proponują wnoszący uwagę, nie może zostać</p>
--	--	--	--

<p>rozpatrzona pozytywnie, ponieważ przybliżyłoby to jezdnię zbyt blisko projektowanej zabudowy i zmniejszyłoby komfort zamieszkiwania.</p> <p>W obrębie linii rozgraniczających ulicy IKD-L, projekt planu przewiduje pas zieleni w formie szpaleru drzew od strony ogrodów składających uwagę, co stanowić będzie kontynuację zieleni i izolację działek od jezdni ulicy. Z pewnością przyczyni się to do lepszego standardu zamieszkania i zwiększenia komfortu użytkowania działek składających uwagę.</p> <p>W związku z powyższym nie uwzględnia się uwagi w części maksymalnego przesunięcia w kierunku południowym jezdni ulicy IKD-L.</p> <p>Ad 2. i ad 3. Propozycja umożliwienia nabycia części działki 29/3 AM25 nie może być</p>				
---	--	--	--	--

<p>rozpatrzona ponieważ zagadnienie to nie jest przedmiotem planu. Projekt planu dopuszcza dojazd do terenów z przyległych ulic lokalnych. Umożliwia to dogodny wjazd na teren istniejącego osiedla z ulicy IKD-L.</p>	<p>Ad 4. Działki nr 29/3 i 29/4 AM23, obręb Oporów stanowią własność Gminy Miejskiej Wrocław i położone są w liniach rozgraniczających projektowanej ulicy lokalnej IKD-L będącej przedłużeniem ulicy Maleczyńskich do ulicy Jutrzenki. Przedłużenie to zaplanowano w taki sposób, aby umożliwić płynne połączenie nowo powstałej drogi z istniejącą ulicą Maleczyńskich i ulicą Jutrzenki. Ulica ta jest dalej kontynuowana w projekcie planu „Klin Kleciński” aż do połączenia z ulicą Dożynkową. Ulicę lokalną IKD-L</p>

<p>zaprojektowano o szerokości w liniach rozgraniczających 15m. Umożliwienie prawidłowego przebiegu sieci infrastruktury w ulicy IKD-L oraz wyposażenie ulicy w elementy dodatkowe jak chodniki i szpaler drzew powoduje konieczność zarezerwowania terenu pod przedmiotową ulicę szerokości 15 m.</p>				
<p>Zaproponowane przez wnoszących uwagi skrócenia działki 29/3, zgodnie z propozycją przedstawioną w jednym z załączników graficznych do złożonej uwagi, nie pozwoli na zapewnienie płynności ruchu kołowego i pieszego.</p>				
<p>W związku z powyższym nie uwzględnia się uwagi w tej części.</p>				
<p>Ad 5. Działki nr 29/3 i 29/4 AM23, obręb Oporów stanowią własność Gminy Miejskiej Wrocław i położone są w liniach rozgraniczających projektowanej ulicy lokalnej</p>				

<p>IKD-L będącej przedłużeniem ulicy Maleczyńskich do ulicy Jutrzenki. Przedłużenie to zaplanowano w taki sposób, aby umożliwić płynne połączenie nowo powstałej drogi z istniejącą ulicą Maleczyńskich i ulicą Jutrzenki. Ulica ta jest dalej kontynuowana w projekcie planu „Klin Kleciński” aż do połączenia z ulicą Dożynkową.</p> <p>Ulicę lokalną IKD-L zaprojektowano o szerokości w liniach rozgraniczających 15m.</p> <p>Proponowane, przez wnoszących uwagi, wprowadzenie linii rozgraniczających ulicy IKD-L pod lekkim skosem w kierunku południowo-wschodnim, zgodnie z załączoną do uwag koncepcją, nie będzie stanowić płynnego połączenia projektowanej ulicy IKD-L z projektowanym przedłużeniem jej w miejscowym planie „Klin</p>					
---	--	--	--	--	--

<p>Kleciński”. Nadmienić należy, że na przebieg projektowanych ulic ma również wpływ przebieg istniejących granic własności zarówno w przedmiotowym planie jak i w terenach sąsiednich, a także ekonomiczny sposób wykorzystania powierzchni działek pod proponowane przeznaczenia na całym przebiegu projektowanej ulicy aż do połączenia z ul. Dożynkową.</p> <p>W związku z powyższym nie uwzględnia się uwagi w tej części.</p> <p>Ad 6.</p> <p>Propozycja zobowiązania się wnoszących uwagi do zakupu całości lub części działki nie może być rozpatrzona ponieważ zasady zakupu terenów nie są przedmiotem planu.</p> <p>Ad 7.</p> <p>Propozycja spisania przedwstępnej umowy kupna-sprzedaży działki nie może</p>					
--	--	--	--	--	--

<p>być rozpatrzona, ponieważ zasady zbycia terenów nie są przedmiotem planu.</p> <p>Ad 8. Propozycja innego rodzaju zobowiązania, którym może być promesa zakupu działki nie może być rozpatrzona, ponieważ zasady zakupu terenów nie są przedmiotem planu.</p> <p>Ad 9. W obrębie linii rozgraniczających ulicy IKD-L, będącej przedłużeniem ul. Maleczyńskich, projekt planu przewiduje pas zieleni w formie szpaleru drzew od strony ogrodów składających uwagi, co stanowić będzie kontynuację zieleni i izolację działek od jezdni ulicy. Z pewnością przyczyni się to do lepszego standardu zamieszkania i zwiększenia komfortu użytkowania działek składających uwagi.</p> <p>Propozycja nabycia części działki z akceptacją jednolitego zagospodarowania</p>					
--	--	--	--	--	--

	2	ITE Sp. z o. o.	Zwracamy się z prośbą o zmianę zapisów zakazujących lokalizacji stacji bazowych telefonii komórkowej na	Plan nie przewiduje lokalizacji stacji bazowych telefonii komórkowej w obszarze objętym planem.	Nieuwzględniona	<p>infrastruktury w ulicy IKD-L oraz wyposażenie ulicy w elementy dodatkowe jak chodniki i szpaler drzew powoduje konieczność zarezerwowania terenu pod przedmiotową ulicę szerokości 15 m.</p> <p>W obrębie linii rozgraniczających ulicy IKD-L, będącej przedłużeniem ul. Małczyńskich, projekt planu przewiduje pas zieleni w formie szpaleru drzew od strony ogrodów składających uwagi, co stanowić będzie kontynuację zieleni i izolację działek od jezdni ulicy. Z pewnością przyczyni się to do lepszego standardu zamieszkania i zwiększenia komfortu użytkowania działek składających uwagi.</p> <p>W związku z powyższym nie uwzględnia się uwagi w tej części.</p>	Powierzchnia obszaru objętego projektem miejscowego planu wynosi 5 ha. Na przeważającej części
--	---	-----------------	---	---	-----------------	--	--

		całym obszarze objętym planem, tak, aby możliwy był rozwój tego elementu infrastruktury technicznej na przedmiotowym terenie.	<p>terenu projekt planu przewiduje jako przeznaczenie podstawowe zabudowę mieszkaniową jednorodziną. Obszar planu przylega do zespołu urbanistycznego zielonego Klin Kleciński. W odległości około 170 m od granicy planu znajduje się zespół urbanistyczny mieszkaniowy kameralny. W projekcie miejscowego planu „Klin Kleciński”, który sąsiaduje z niniejszym planem, w zespole urbanistycznym mieszkaniowym kameralnym dopuszcza się lokalizowanie urządzeń telekomunikacyjnych określając ich wielkość i zasady ich sytuowania. W związku z powyższym nie jest koniecznym dopuszczenie lokalizacji stacji bazowych telefonii komórkowej w obszarze objętym planem. Omawiany element infrastruktury technicznej może rozwijać się na terenach sąsiednich.</p>
--	--	---	---

**Załącznik nr 4 do uchwały Rady
Miejskiej Wrocławia z dnia
13 września 2007 r. (poz. 2959)**

Rozstrzygnięcie o sposobie realizacji, zapisanych w planie,
inwestycji z zakresu infrastruktury technicznej, które należą do zadań własnych gminy,
oraz zasadach ich finansowania, zgodnie z przepisami o finansach publicznych

Inwestycje z zakresu infrastruktury technicznej, które należą do zadań własnych gminy będą finansowane z budżetu gminy, w tym ze środków pozyskiwanych z funduszy Unii Europejskiej, a także ze środków zewnętrznych.

2960

UCHWAŁA RADY MIEJSKIEJ WROCŁAWIA

z dnia 13 września 2007 r.

w sprawie uchwalenia miejscowego planu zagospodarowania przestrzennego w rejonie Placu Wolności, w części A, w obrębie Stare Miasto we Wrocławiu

Na podstawie art. 18 ust. 2 pkt 5 ustawy z dnia 8 marca 1990 r. o samorządzie gminnym (Dz. U. z 2001 r. Nr 142, poz. 1591 z późn. zm.¹⁾ w związku z art. 20 ust. 1 ustawy z dnia 27 marca 2003 r. o planowaniu i zagospodarowaniu przestrzennym (Dz. U. Nr 80, poz. 717 z późn. zm.²⁾ i uchwałą nr LI/3162/06 Rady Miejskiej Wrocławia z dnia 18 maja 2006 r. w sprawie przystąpienia do sporządzenia miejscowego planu zagospodarowania przestrzennego w rejonie Placu Wolności, w części A, w obrębie Stare Miasto, we Wrocławiu (Biuletyn Urzędowy Rady Miejskiej Wrocławia Nr 5, poz. 163) Rada Miejska Wrocławia uchwala, co następuje:

R o z d z i a ł 1

Przepisy ogólne

§ 1

1. Miejscowy plan zagospodarowania przestrzennego w rejonie Placu Wolności, w części A, w obrębie Stare Miasto, we Wrocławiu, zwany dalej planem, obejmuje obszar przedstawiony na rysunku planu.
2. W planie nie określa się:
 - 1) wskaźników intensywności zabudowy z uwagi na brak takiej potrzeby;
 - 2) granic i sposobów zagospodarowania terenów lub obiektów podlegających ochronie, ustalonych na podstawie odrębnych przepisów, w tym terenów górniczych, a także narażonych na niebezpieczeństwo powodzi oraz zagrożonych osuwaniem się mas ziemnych ze względu na brak takich terenów;
 - 3) sposobów i terminów tymczasowego zagospodarowania, urządzania i użytkowania terenów z uwagi na brak takiej potrzeby;
 - 4) granic obszarów wymagających przeprowadzenia scaleń i podziałów nieruchomości ze względu na brak takich obszarów;
 - 5) granic obszarów rehabilitacji istniejącej zabudowy i infrastruktury technicznej ze względu na brak takich obszarów;

- 6) granic obszarów wymagających przekształceń lub rekultywacji ze względu na brak takich obszarów;
- 7) granic terenów pod budowę obiektów handlowych o powierzchni sprzedaży powyżej 2000 m² ze względu na brak takich terenów;
- 8) granic pomników zabytku oraz ich stref ochronnych ze względu na brak ich występowania.

§ 2

Określenia stosowane w uchwale oznaczają:

- 1) dojazd – dojazd pojazdem samochodowym;
- 2) nieprzekraczalna linia zabudowy – linia ograniczająca część terenu, na której dopuszcza się wznoszenie nadziemnych części budynków oraz określonych w ustaleniach planu budowlu, linia ta nie dotyczy balkonów, wykuszy, loggi, gzymsów, okapów, zadaszeń nad wejściami do budynków i innych podobnych elementów;
- 3) nieprzekraczalna linia zabudowy w parterze – nieprzekraczalna linia zabudowy, która odnosi się wyłącznie do pierwszej nadziemnej kondygnacji budynku, tj. od poziomu posadzki do poziomu spodu stropu pierwszej kondygnacji nadziemnej;
- 4) nośnik reklamowy – budowla służąca reklamie;
- 5) obowiązująca linia zabudowy – nieprzekraczalna linia zabudowy, na której musi być usytuowana zewnętrzna krawędź zewnętrznej ściany budynku;

- 6) obowiązująca ciągła linia zabudowy – nieprzekraczalna linia zabudowy, na której musi być usytuowana zewnętrzna krawędź zewnętrznej ściany budynku na całej długości tej linii;
 - 7) obszar zabudowany – obszar zajęty przez budynek lub budynki, ograniczony jego lub ich zewnętrznym obrysem w poziomie terenu;
 - 8) parking dla rowerów – miejsce postojowe lub ich zgrupowanie przeznaczone na postój rowerów;
 - 9) podjazd – miejsce umożliwiające wsiadanie i wysiadanie pasażerem pojazdów samochodowych;
 - 10) przeznaczenie terenu – obiekty, które jako jedyne są dopuszczone na danym terenie;
 - 11) przeznaczenie podstawowe terenu – część przeznaczenia terenu, która powinna dominować na danym terenie w sposób określony w ustaleniach planu;
 - 12) przeznaczenie uzupełniające terenu – część przeznaczenia terenu, która uzupełnia lub wzbogaca przeznaczenie podstawowe w sposób określony w ustaleniach planu;
 - 13) punkt szczególny – fontanny, pomniki, rzeźby, formy plastyczne, obiekty symboliczne i inne podobne do nich obiekty;
 - 14) szczególne wymagania architektoniczne – wymóg wysokiego poziomu estetycznego nakładany na planowaną zabudowę i zagospodarowanie oraz obowiązek podwyższania poziomu estetycznego zabudowy i zagospodarowania istniejącego;
 - 15) szpaler drzew – pojedynczy lub podwójny szereg drzew;
 - 16) teren – część obszaru objętego planem wyznaczona liniami rozgraniczającymi, oznaczona symbolem;
 - 17) trasa rowerowa – czytelny i spójny ciąg różnych rozwiązań technicznych, zapewniający bezpieczny i wygodny ruch rowerowy, na który mogą się składać: wydzielone drogi rowerowe, ścieżki rowerowe, pasy rowerowe, ulice w strefach ograniczonej prędkości, ulice w strefach zamieszkiwania, drogi wewnętrzne oraz inne podobne;
 - 18) wydzielenie wewnętrzne – część terenu wyodrębniona liniami wydzielenia wewnętrznego, na której obowiązują dodatkowe ustalenia poza ustaleniami obowiązującymi na całym terenie;
 - 19) infrastruktura techniczna – rozumie się przez to sieci uzbrojenia technicznego, w tym sieci wodociągowe, kanalizacyjne, gazowe, elektroenergetyczne, ciepłownicze, telekomunikacyjne, w tym kabiny telefoniczne, i anteny oraz inne podobne.
- 6) nieprzekraczalne linie zabudowy w parterze;
 - 7) obowiązujące linie zabudowy;
 - 8) obowiązujące ciągła linia zabudowy;
 - 9) oś widokowa;
 - 10) punkt szczególny;
 - 11) odcinek wskazanego dojazdu do terenu.
3. Stwierdzenie zgodności planu z ustaleniami Studium uwarunkowań i kierunków zagospodarowania przestrzennego Wrocławia stanowi załącznik nr 2 do uchwały.
 4. Rozstrzygnięcie o sposobie rozpatrzenia uwag do projektu planu stanowi załącznik nr 3 do uchwały.
 5. Rozstrzygnięcie o sposobie realizacji zapisanych w planie inwestycji z zakresu infrastruktury technicznej, które należą do zadań własnych gminy oraz zasadach ich finansowania, zgodnie z przepisami o finansach publicznych, stanowi załącznik nr 4 do uchwały.

§ 4

1. Ustala się następujące kategorie przeznaczenia terenu:
 - 1) zabudowa mieszkaniowa wielorodzinna – należy przez to rozumieć budynek mieszkalny wielorodzinny zawierający więcej niż 2 mieszkania lub ich zespół, a także części budynków niemieszkalnych, w których znajdują się więcej niż 2 mieszkania wraz z obiektami towarzyszącymi, nie należącymi do innej kategorii przeznaczenia terenu;
 - 2) mieszkania towarzyszące – należy przez to rozumieć części budynków niemieszkalnych, w których znajdują się nie więcej niż 2 mieszkania;
 - 3) handel detaliczny małopowierzchniowy – należy przez to rozumieć obiekty służące sprzedaży detalicznej, przystosowane do przyjmowania klientów, o powierzchni sprzedaży do 2000 m² oraz punkty sprzedaży zakładów, gier losowych oraz loteryjnych i zakładów sportowych, wraz z obiektami towarzyszącymi nienależącymi do innej kategorii przeznaczenia terenu, z wyłączeniem stacji paliw;
 - 4) gastronomia – należy przez to rozumieć restauracje, bary, kawiarnie, koktajlbary, winiarnie, puby, stołówki, obiekty służące działalności kateringowej, a także obiekty do nich podobne nie należące do innej kategorii przeznaczenia terenu;
 - 5) rozrywka – należy przez to rozumieć dyskoteki, kluby, sale taneczne, kasyna i salony gier, kręgielnie, sale bilardowe, wraz z obiektami towarzyszącymi, a także obiekty do nich podobne nie należące do innej kategorii przeznaczenia terenu;
 - 6) drobne usługi rozrywki – należy przez to rozumieć kawiarnie internetowe, gabinety wróżek i astrologów, a także obiekty do nich podobne nie należące do innej kategorii przeznaczenia terenu;
 - 7) widowiskowe obiekty kultury – należy przez to rozumieć teatry, opery, filharmonie, sale koncertowe, sale widowiskowe, cyrki, kina, kabarety, planetaria, wraz z obiektami towarzyszącymi, a także obiekty do nich podobne nienależące do innej kategorii przeznaczenia terenu;
1. Integralną częścią planu jest rysunek planu w skali 1:1000 stanowiący załącznik nr 1 do uchwały.
 2. Następujące oznaczenia graficzne na rysunku planu są obowiązującymi ustaleniami planu:
 - 1) granice obszaru objętego planem tożsame z granicami strefy ochrony konserwatorskiej oraz z granicami archeologicznej strefy ochrony konserwatorskiej;
 - 2) linie rozgraniczające tereny;
 - 3) linie wydzielenia wewnętrznego;
 - 4) symbole terenów;
 - 5) nieprzekraczalne linie zabudowy;

- 8) obiekty upowszechniania kultury – należy przez to rozumieć domy kultury, biblioteki, mediateki, wypożyczalnie filmów, centra informacyjne, kluby tematyczne, wraz z obiektami towarzyszącymi, a także obiekty do nich podobne nie należące do innej kategorii przeznaczenia terenu;
- 9) wystawy i ekspozycje – należy przez to rozumieć muzea, galerie sztuki, sale wystawowe, wraz z obiektami towarzyszącymi, a także obiekty do nich podobne nienależące do innej kategorii przeznaczenia terenu;
- 10) obiekty sakralne – należy przez to rozumieć świątynie i obiekty zgromadzeń religijnych wraz z obiektami towarzyszącymi, w tym kaplice, plebanie, domy parafialne i katechetyczne, a także obiekty do nich podobne nienależące do innej kategorii przeznaczenia terenu;
- 11) pracownie artystyczne – należy przez to rozumieć pomieszczenia lub budynki, wyspecjalizowane do potrzeb tworzenia utworów artystycznych, a także obiekty do nich podobne nienależące do innej kategorii przeznaczenia terenu;
- 12) obiekty imprez plenerowych – należy przez to rozumieć obiekty przystosowane do organizowania imprez poza budynkami, w tym amfiteatry, wraz z obiektami towarzyszącymi, a także obiekty do nich podobne nienależące do innych kategorii przeznaczenia terenu;
- 13) biura – należy przez to rozumieć budynki lub ich części, w których prowadzi się działalność związaną z zarządzaniem, działaniem organizacji, doradztwem, finansami, ubezpieczeniami, projektowaniem, obsługą nieruchomości, wynajmem, pośrednictwem, prowadzeniem interesów, pracami badawczo-rozwojowymi, archiwizowaniem, działalnością wydawniczą, reklamą, tłumaczeniami, przetwarzaniem i przesyłaniem informacji, informatyką, przygotowaniem programów telewizyjnych i radiowych, przyjmowaniem przesyłek, administracją, wymiarem sprawiedliwości, zarządzaniem obroną narodową, policją, strażą pożarną i służbami ochrony, reprezentowaniem państw, instytucjami międzynarodowymi, konserwacją i naprawą maszyn biurowych, a także podobną działalność, której nie prowadzi się w budynkach lub ich częściach należących do innych kategorii przeznaczenia terenu;
- 14) obiekty kongresowe i konferencyjne – należy przez to rozumieć obiekty kongresowe i konferencyjne wraz z obiektami towarzyszącymi nienależącymi do innej kategorii przeznaczenia terenu;
- 15) hotele – należy przez to rozumieć budynki niemieszkalne zakwaterowania turystycznego, w tym hotele, motele, pensjonaty, gospody, schroniska turystyczne, wraz z obiektami towarzyszącymi, a także obiekty do nich podobne nienależące do innej kategorii przeznaczenia terenu;
- 16) usługi drobne – należy przez to rozumieć punkty usług szewskich, krawieckich, rymarskich, fotograficznych, introligatorskich, poligraficznych, jubilerskich, lutniczych, fryzjerskich, kosmetycznych, zegarmistrzowskich, pogrzebowych, ślusarskich, stolarskich, punkty napraw artykułów użytku osobistego i użytku domowego, studia wizażu i odchudzania, łaźnie i sauny, solaria, gabinety masażu, pralnie, punkty wynajmu i wypożyczania, a także obiekty do nich podobne nie należące do innej kategorii przeznaczenia terenu;
- 17) poradnie medyczne – należy przez to rozumieć przychodnie, poradnie, ambulatoria, środki zdrowia, gabinety lekarskie, stacje dializ, zakłady rehabilitacji leczniczej, stacje krwiodawstwa, szkoły rodzenia, gabinety paramedyczne, a także obiekty do nich podobne nienależące do innej kategorii przeznaczenia terenu;
- 18) obiekty kształcenia dodatkowego – należy przez to rozumieć obiekty, w których prowadzone jest kształcenie dodatkowe lub uzupełniające, w tym kursy i szkolenia, oraz działalność wspomagająca proces nauczania, wraz z obiektami towarzyszącymi, a także obiekty do nich podobne, w tym szkoły, nienależące do innej kategorii przeznaczenia terenu;
- 19) produkcja drobna – należy przez to rozumieć niewielkie obiekty związane z prowadzeniem działalności wytwórczej, takie jak piekarnie, lodziarnie, cukiernie, zakłady poligraficzne i tym podobne, w tym obiekty przystosowane do przyjmowania klientów wraz z obiektami towarzyszącymi, a także obiekty do nich podobne, nienależące do innej kategorii przeznaczenia terenu;
- 20) telekomunikacja – należy przez to rozumieć obiekty zapewniające łączność telefoniczną i radiową, w tym centrale telefoniczne i radiokomunikacyjne, stacje bazowe telefonii komórkowej, a także obiekty do nich podobne, nienależące do innej kategorii przeznaczenia terenu;
- 21) uczelnie wyższe;
- 22) obiekty wystawienniczo-targowe – należy przez to rozumieć obiekty wystawienniczo-targowe wraz z obiektami towarzyszącymi, a także obiekty do nich podobne, nienależące do innej kategorii przeznaczenia terenu;
- 23) zieleń parkowa;
- 24) skwery;
- 25) wody powierzchniowe – należy przez to rozumieć cieki i zbiorniki wodne wraz ze związanymi z nimi obszarami, w tym służącymi do przeniesienia wód powodziowych, budowle hydrotechniczne, z wyjątkiem nabrzeży i bulwarów, a także obiekty do nich podobne nienależące do innej kategorii przeznaczenia terenu;
- 26) ulice;
- 27) obiekty do parkowania;
- 28) place;
- 29) drogi wewnętrzne;
- 30) ciągi pieszkie;
- 31) ciągi pieszo-rowerowe;
- 32) ciągi rowerowe;
- 33) stacje transformatorowe;

- 34) stacje gazowe;
 - 35) urządzenia wodociągowe – należy przez to rozumieć pompownie wody, zbiorniki wody, hydrofornie, a także obiekty do nich podobne, nienależące do innej kategorii przeznaczenia terenu;
 - 36) urządzenia telekomunikacyjne – należy przez to rozumieć kontenery telekomunikacyjne, szafy kablowe, a także obiekty do nich podobne, nienależące do innej kategorii przeznaczenia terenu;
 - 37) urządzenia kanalizacyjne – należy przez to rozumieć przepompownie ścieków, zbiorniki ścieków, urządzenia podczyszczające ścieki, a także obiekty do nich podobne, nienależące do innej kategorii przeznaczenia;
 - 38) szalet.
2. Ilekroć dopuszcza się kategorię przeznaczenia terenu oznacza to również dopuszczenie towarzyszących jej urządzeń budowlanych, obiektów małej architektury i zieleni, o ile ustalenia dla terenów nie stanowią inaczej.
3. Ustala się następujące grupy kategorii przeznaczenia terenu:
- 1) usługi, obejmujące następujące kategorie przeznaczeń:
 - a) handel detaliczny małopowierzchniowy,
 - b) gastronomia,
 - c) rozrywka, z wyjątkiem kasyn i kręgielni,
 - d) drobne usługi rozrywki,
 - e) pracownie artystyczne,
 - f) biura,
 - g) hotele z wyjątkiem moteli i pensjonatów,
 - h) usługi drobne, z wyjątkiem, pogrzebowych, ślusarskich, stolarskich, pralni,
 - i) obiekty kształcenia dodatkowego,
 - j) produkcja drobna;
 - 2) usługi centrotwórcze, obejmujące następujące kategorie przeznaczeń:
 - a) obiekty upowszechniania kultury,
 - b) wystawy i ekspozycje,
 - c) obiekty kongresowe i konferencyjne;
 - 3) usługi uliczne:
 - a) handel detaliczny małopowierzchniowy,
 - b) gastronomia,
 - c) drobne usługi rozrywki,
 - d) pracownie artystyczne,
 - e) usługi drobne, z wyjątkiem, pogrzebowych, stolarskich i pralni;
 - 4) zieleń obejmującą następujące kategorie przeznaczeń:
 - a) zieleń parkowa,
 - b) skwery;
 - 5) infrastruktura drogowa, obejmująca następujące kategorie przeznaczeń:
 - a) obiekty do parkowania,
 - b) place,
 - c) drogi wewnętrzne,
 - d) ciągi piesze,
 - e) ciągi pieszo-rowerowe,
 - f) ciągi rowerowe;
 - 6) urządzenia infrastruktury technicznej, obejmujące następujące kategorie przeznaczeń:
 - a) stacje transformatorowe,
 - b) stacje gazowe,

- c) urządzenia wodociągowe,
- d) urządzenia kanalizacyjne,
- e) urządzenia telekomunikacyjne.

R o z d z i a ł 2

Ustalenia dla całego obszaru objętego planem

§ 5

1. Dopuszcza się scalanie i podział nieruchomości, o ile ustalenia dla terenów nie stanowią inaczej.
2. Dopuszcza się sytuowanie ścian budynków bezpośrednio przy granicy działki, z uwzględnieniem warunkowań historycznych.
3. Liczba kondygnacji nadziemnych budynków, w których zlokalizowano obiekty handlowe o powierzchni sprzedaży powyżej 500 m², nie może być mniejsza niż dwie, na co najmniej 50% ich obszaru zabudowanego.

§ 6

1. Ustala się szczególne wymagania architektoniczne dla zabudowy i zagospodarowania terenów.
2. Nie dopuszcza się lokalizowania wolno stojących nośników reklamowych, z zastrzeżeniem ust. 3.
3. Dopuszcza się lokalizację wolno stojących obiektów informacyjnych dotyczących elementów historycznych oraz służących informacji turystycznej pod następującymi warunkami:
 - 1) obiekt informacji nie może przesłaniać widoków, ze wskazanych na rysunku planu osi widokowych;
 - 2) wysokość obiektu nie może być większa niż 2 m.
4. Ustala się zakaz budowy wolno stojących budynków gospodarczych oraz wolno stojących śmietników.
5. Dla powierzchni utwardzonych, przewidzianych jako place piesze, obowiązuje nawierzchnia kamienna z płyt lub kostki, o ile ustalenia dla terenów nie stanowią inaczej.

§ 7

1. Ustala się następujące zasady lokalizowania masztów antenowych:
 - 1) opuszcza się umieszczanie masztów antenowych wyłącznie na dachach budynków, z zastrzeżeniem pkt 2 i 3;
 - 2) na dachu budynku nie mogą być więcej niż trzy maszty antenowe;
 - 3) dopuszcza się umieszczenie anten innych niż telewizyjne, na elewacji budynku pod warunkiem takiego ich zamaskowania, aby antena wraz z maskownicą wkomponowywała się w elewację budynku pod względem kształtowania, koloru i rodzaju zewnętrznej powierzchni;
 - 4) wysokość masztów antenowych, o których mowa w pkt 1, wraz z ich urządzeniami technologicznymi nie może być większa niż 5 m.
2. Urządzenia techniczne, inne niż wymienione w ust. 1 pkt 1, należy umieszczać w gabarycie budynku, z wyjątkiem tych urządzeń, w stosunku do których wymagania technologiczne lub przepisy szczególne to uniemożliwiają.

§ 8

1. Ustala się obowiązek zagospodarowania zielenią terenów niezabudowanych i nieutwardzonych.
2. Obowiązują standardy akustyczne określone przepisami szczególnymi jak dla terenów w strefie śródmiejskiej miast powyżej 100 tys. mieszkańców ze zwartą zabudową mieszkaniową i koncentracją obiektów administracyjnych, handlowych i usługowych.

§ 9

1. Cały obszar objęty planem wchodzi w skład zespołu zabytkowego, uznanego za pomnik historii „Wrocław – zespół historycznego centrum” zarządzeniem Prezydenta RP z dnia 8 września 1994 r. w sprawie uznania za pomnik historii.
2. Cały obszar planu wchodzi w skład średniowiecznego zespołu Starego Miasta we Wrocławiu, wpisanego do rejestru zabytków decyzją nr 212 z dnia 12.05.1967 r.

§ 10

Ustala się strefę ochrony konserwatorskiej na całym obszarze planu.

§ 11

1. Ustala się archeologiczną strefę ochrony konserwatorskiej obejmującą cały obszar planu.
2. Zakres ochrony obejmuje:
 - 1) relikty zabytkowej architektury obronnej;
 - 2) zabytki archeologiczne.
3. W obrębie strefy, o której mowa w ust. 1, w przypadku wykonywania prac ziemnych, obowiązuje przeprowadzenie badań architektoniczno-archeologicznych za pozwoleniem właściwych służb ochrony zabytków.
4. Obiekty podziemne dopuszcza się, o ile pozwolą na to uwarunkowania archeologiczne.

§ 12

1. Dopuszcza się podziemne torowiska tramwajowe.
2. Obowiązują następujące ustalenia dotyczące infrastruktury technicznej:
 - 1) dopuszcza się infrastrukturę techniczną;
 - 2) zaopatrzenie w wodę dopuszcza się wyłącznie z sieci wodociągowej;
 - 3) odprowadzenie ścieków komunalnych dopuszcza się wyłącznie siecią kanalizacyjną;
 - 4) sieci ciepłownicze dopuszcza się wyłącznie jako podziemne;
 - 5) sieci elektroenergetyczne dopuszcza się wyłącznie jako podziemne;
 - 6) linie kablowe sieci telekomunikacyjnej dopuszcza się wyłącznie jako podziemne.

§ 13

Następujące tereny ustala się jako obszary przeznaczone na cele publiczne: 6ZP-1, 6ZP-2, 7WS-1, 7WS-2, 1KD-S, 2KD-Z, 3KD-L, 4KD-D, 5KD-D, 6KD-D, 7KD-D, 8KD-P, 9KD-P, 10KD-P/T, 11KD-P.

§ 14

Określa się wysokość stawki procentowej, na podstawie której ustala się opłatę, o której mowa w art. 36 ust. 4 ustawy z dnia 27 marca 2003 r. o planowaniu i zagospodarowaniu przestrzennym, na 3%.

R o z d z i a ł 3

Ustalenia dla terenów

§ 15

1. Dla terenów oznaczonych na rysunku planu symbolami 1UX-1 i 1UX-2 ustala się przeznaczenie podstawowe – widowiskowe obiekty kultury;
 - 1) uzupełniające:
 - a) usługi centrotwórcze,
 - b) usługi,
 - c) urządzenia infrastruktury technicznej,
 - d) obiekty do parkowania.
2. Ustala się następujące zasady lokalizacji obiektów przeznaczenia uzupełniającego:
 - 1) urządzenia infrastruktury technicznej, dopuszcza się wyłącznie jako obiekty wbudowane lub podziemne;
 - 2) obiekty do parkowania pojazdów samochodowych dopuszcza się wyłącznie jako podziemne.
3. Na terenie, oznaczonym symbolem 1UX-1, obowiązują następujące ustalenia szczegółowe dotyczące kompozycji urbanistycznej, zagospodarowania terenu i ukształtowania zabudowy:
 - 1) nieprzekraczalne linie zabudowy;
 - 2) wymiar pionowy budynku mierzony od poziomu terenu do poziomu krawędzi attyki nie może być większy niż 25 m, to jest jak wymiar pionowy budynku, znajdującego się na terenie oznaczonym symbolem 1UX-2, mierzony od poziomu terenu do górnej krawędzi wyższej ścianki attykowej;
 - 3) wymiar pionowy budynku, mierzony od poziomu terenu do najwyższej położonej krawędzi dachu lub punktu zbiegu połaci dachowych, nie może być większy niż wymiar pionowy budynku, znajdującego się na terenie oznaczonym symbolem 1UX-2, mierzony od poziomu terenu do najwyższego punktu wybudówki sznurowni;
 - 4) obowiązuje lokalizacja głównego wejścia do budynku od strony placu, oznaczonego na rysunku planu symbolem 1KD-S.
4. Na terenie oznaczonym symbolem 1UX-2 obowiązują następujące ustalenia dotyczące kompozycji urbanistycznej, zagospodarowania terenu i ukształtowania zabudowy:
 - 1) obowiązujące linie zabudowy;
 - 2) zakaz nadbudowy budynku.
5. Na terenach, o których mowa w ust. 1, obowiązują następujące ustalenia dotyczące systemu transportowego:
 - 1) dojazd do terenu:
 - a) 1UX-1 dopuszcza się wyłącznie z terenu 5KD-D,
 - b) 1UX-2 dopuszcza się wyłącznie z terenu 6KD-D, 7KD-D i 12KDW;
 - 2) na terenie 1UX-1 obowiązują miejsca postojowe dla samochodów osobowych towarzyszące poszczególnym kategoriom przeznaczenia terenu

co najmniej w liczbie ustalonej zgodnie z następującymi wskaźnikami:

a) dla widowiskowych obiektów kultury – 7 miejsc postojowych na 100 miejsc dla widzów,

b) dla hoteli – 15 miejsc postojowych na 100 miejsc noclegowych;

3) miejsca postojowe, o których mowa w pkt 2, dopuszcza się na terenie, na którym usytuowany jest obiekt, któremu te miejsca towarzyszą i na terenie 1KD-S.

§ 16

1. Dla terenów oznaczonych na rysunku planu symbolami 2UX-1 i 2UX-2 ustala się następujące przeznaczenia, z zastrzeżeniem ust. 3:

1) podstawowe:

a) usługi centrotwórcze,

b) widowiskowe obiekty kultury z wyjątkiem cyrków,

c) usługi,

d) obiekty imprez plenerowych,

e) plac;

2) uzupełniające:

a) mieszkania towarzyszące,

b) urządzenia infrastruktury technicznej,

c) obiekty do parkowania.

2. Ustala się następujące zasady lokalizacji obiektów przeznaczenia uzupełniającego:

1) mieszkania towarzyszące dopuszcza się wyłącznie powyżej 1 kondygnacji nadziemnej;

2) urządzenia infrastruktury technicznej, dopuszcza się wyłącznie jako obiekty wbudowane lub podziemne;

3) obiekty do parkowania pojazdów samochodowych dopuszcza się wyłącznie jako podziemne.

3. W wydzieleniu wewnętrznym, oznaczonym na rysunku planu symbolem (O), dopuszcza się obiekty towarzyszące widowiskowemu obiektowi kultury, zlokalizowanemu na terenie 1UX-2.

4. Na terenie oznaczonym symbolem 2UX-1 obowiązują następujące ustalenia dotyczące kompozycji urbanistycznej, zagospodarowania terenu i ukształtowania zabudowy:

1) obowiązujące ciągłe linie zabudowy;

2) obowiązujące linie zabudowy;

3) nieprzekraczalne linie zabudowy;

4) w wydzieleniu wewnętrznym, wskazanym na rysunku planu i oznaczonym symbolem (P), obowiązuje lokalizacja placu, oraz następujące ustalenia:

a) posadzka placu winna być kształtowana na poziomie terenu 12 KDW,

b) przekrycie placu nie może znajdować się na wysokości niższej niż 15 m, mierząc od poziomu placu do poziomu najniższej warstwy pokrycia,

c) liczba kondygnacji w wydzieleniu wewnętrznym nie może być większa niż 1,

d) przegrody budowlane lokalizowane w obrębie wydzielenia wewnętrznego, oddzielające teren wydzielenia od terenu 12KDW winny być co najmniej w 75% ażurowe lub wykonane ze szkła, lub podobnego materiału przezroczystego;

5) obowiązuje lokalizacja pasaży pieszych w strefach wskazanych na rysunku planu oraz następujące ustalenia:

a) szerokość przejścia nie może być mniejsza niż 4 m,

b) obowiązuje zapewnienie dostępu publicznego,

c) obowiązuje połączenie pasażem pieszym terenu 1KD-S z wydzieleniem wewnętrznym oznaczonym symbolem (P),

d) obowiązuje połączenie pasażem pieszym terenu 9KD-P z wydzieleniem wewnętrznym oznaczonym symbolem (P);

6) dla budynku posadowionego w obrębie obowiązujących linii zabudowy, od strony terenu 6KD-D, w pierwszej kondygnacji nadziemnej, dopuszcza się wyłącznie obiekty z następujących grup lub kategorii przeznaczenia:

a) usługi centrotwórcze,

b) handel detaliczny małopowierzchniowy,

c) gastronomia,

d) rozrywka z wyjątkiem kasyn i kręgielni,

e) drobne usługi rozrywki,

f) hotele z wyjątkiem moteli i pensjonatów,

g) usługi drobne z wyjątkiem usług pogrzebowych, ślusarskich, stolarskich, pralni;

7) dla budynku posadowionego w obrębie obowiązujących linii zabudowy, od strony terenu 9KD-P, w pierwszej kondygnacji nadziemnej, obowiązuje lokalizacja co najmniej jednego obiektu, o powierzchni użytkowej nie mniejszej niż 100 m², z następujących kategorii przeznaczenia:

a) handel detaliczny małopowierzchniowy,

b) gastronomia,

c) rozrywka z wyjątkiem kasyn i kręgielni;

8) wymiar pionowy budynku, mierzony od poziomu terenu do poziomu krawędzi najniższego gzymsu lub okapu, nie może być mniejszy niż 15 m;

9) wysokość budynków, mierzona od poziomu terenu do najwyższej położonej krawędzi dachu lub punktu zbiegu połaci dachowych, nie może być większa niż 22 m.

5. Na terenie oznaczonym symbolem 2UX-2 obowiązują następujące ustalenia szczegółowe dotyczące kompozycji urbanistycznej, zagospodarowania terenu i ukształtowania zabudowy:

1) obowiązujące linie zabudowy;

2) obowiązujące ciągłe linie zabudowy, z zastrzeżeniem pkt 3;

3) dopuszcza się cofnięcie zewnętrznej krawędzi, zewnętrznej ściany budynku na głębokość nie większą niż 60 cm, na odcinkach stanowiących łącznie nie więcej jak 33% długości obowiązującej ciągłej linii zabudowy, przylegającej do placu 1KD-S, z zastrzeżeniem pkt 4;

4) nie dopuszcza się cofnięcia budynku, o którym mowa w pkt 3, na odcinku obowiązującej ciągłej linii zabudowy, przylegającej do terenu 6KD-D;

5) nieprzekraczalne linie zabudowy;

6) nieprzekraczalne linie zabudowy w parterze;

7) wymiar pionowy budynku, mierzony od poziomu terenu do poziomu krawędzi najniższego gzymsu lub okapu, nie może być mniejszy niż 6 m;

- 8) wysokość budynków, mierzona od poziomu terenu do najwyższej położonej krawędzi dachu lub punktu zbiegu połaci dachowych nie może być większa niż 9 m;
 - 9) obowiązuje lokalizacja głównego wejścia do budynków od strony placu oznaczonego na rysunku planu symbolem 1KD-S;
 - 10) kompozycja fasady budynku zlokalizowana w miejscu wyznaczonym obowiązującą ciągłą linią zabudowy winna nawiązywać w swej formie architektonicznej do kompozycji dawnego południowego skrzydła Pałacu Królewskiego.
6. Na terenach, o których mowa w ust. 1, obowiązują następujące ustalenia dotyczące systemu transportowego:
- 1) dojazd do terenu:
 - a) 2UX-1 dopuszcza się wyłącznie z terenu ulicy 6KD-D i 7KD-D,
 - b) 2UX-2 dopuszcza się wyłącznie z terenów 5KD-D i 8KD-P;
 - 2) na terenie 2UX-1 obowiązują miejsca postojowe dla samochodów osobowych towarzyszące poszczególnym kategoriom przeznaczenia terenu co najmniej w liczbie ustalonej zgodnie z następującymi wskaźnikami:
 - a) dla widowiskowych obiektów kultury – 7 miejsc postojowych na 100 miejsc dla widzów,
 - b) dla hoteli – 15 miejsc postojowych na 100 miejsc noclegowych;
 - 3) miejsca postojowe, o których mowa w pkt 2, należy sytuować na terenie, na którym usytuowany jest obiekt, któremu te miejsca towarzyszą i na terenie 1KD-S.

§ 17

1. Dla terenu oznaczonego na rysunku planu symbolem 3UX/ZP ustala się następujące przeznaczenia:
 - 1) podstawowe:
 - a) usługi centrotwórcze,
 - b) widowiskowe obiekty kultury z wyjątkiem cyrków,
 - c) usługi,
 - d) zieleń;
 - 2) uzupełniające:
 - a) urządzenia infrastruktury technicznej,
 - b) obiekty do parkowania.
2. Ustala się następujące zasady lokalizacji obiektów przeznaczenia uzupełniającego:
 - 1) urządzenia infrastruktury technicznej dopuszcza się wyłącznie jako obiekty wbudowane lub podziemne;
 - 2) obiekty do parkowania pojazdów samochodowych dopuszcza się wyłącznie jako podziemne.
3. Na terenie oznaczonym symbolem 3UX/ZP obowiązują następujące ustalenia dotyczące kompozycji urbanistycznej, zagospodarowania terenu i ukształtowania zabudowy i podziału na działki budowlane:
 - 1) wydzielenie działki dopuszcza się wyłącznie zgodnie z liniami rozgraniczającymi terenu;
 - 2) obowiązujące linie zabudowy;
 - 3) obowiązująca ciągła linia zabudowy;
 - 4) nieprzekraczalne linie zabudowy;

- 5) dopuszcza się lokalizację wyłącznie jednego budynku;
 - 6) od strony terenu 9KD-P, w pierwszej kondygnacji nadziemnej, obowiązuje lokalizacja co najmniej jednego obiektu, o powierzchni użytkowej nie mniejszej niż 100 m², z następujących kategorii przeznaczenia:
 - a) handel detaliczny małopowierzchniowy,
 - b) gastronomia,
 - c) rozrywka z wyjątkiem kasyn i kręgielni;
 - 7) wymiar pionowy budynku, liczony od poziomu terenu do krawędzi najniższego gzymsu lub okapu, nie może być mniejszy niż 15 m;
 - 8) wysokość budynku, mierzona od poziomu terenu do najwyższej położonej krawędzi dachu lub punktu zbiegu połaci dachowych nie może być większa niż 22 m;
 - 9) obowiązuje lokalizacja głównego wejścia do budynku od terenu 4KD-D.
4. Na terenie, o którym mowa w ust. 1, obowiązują następujące ustalenia dotyczące systemu transportowego:
- 1) dojazd do terenu dopuszcza się wyłącznie z terenu 7KD-D;
 - 2) obowiązują miejsca postojowe dla samochodów osobowych towarzyszące poszczególnym kategoriom przeznaczenia terenu co najmniej w liczbie ustalonej zgodnie z następującymi wskaźnikami:
 - a) dla widowiskowych obiektów kultury – 7 miejsc postojowych na 100 miejsc dla widzów,
 - b) dla hoteli – 15 miejsc postojowych na 100 miejsc noclegowych;
 - 3) miejsca postojowe, o których mowa w pkt 2, należy sytuować na terenie, na którym usytuowany jest obiekt, któremu te miejsca towarzyszą i na terenie 9KD-P.

§ 18

1. Dla terenu, oznaczonego na rysunku planu symbolem 4U ustala się następujące przeznaczenia:
 - 1) podstawowe:
 - a) usługi centrotwórcze,
 - b) obiekty sakralne,
 - c) usługi,
 - d) uczelnie wyższe,
 - e) pracownie medyczne,
 - f) zabudowa mieszkaniowa wielorodzinna;
 - 2) uzupełniające:
 - a) urządzenia infrastruktury technicznej,
 - b) telekomunikacja,
 - c) skwery.
2. Na terenie oznaczonym symbolem 4U obowiązują następujące ustalenia szczegółowe dotyczące kompozycji urbanistycznej i ukształtowania zabudowy:
 - 1) lokalizację zabudowy mieszkaniowej wielorodzinnej dopuszcza się wyłącznie powyżej pierwszej kondygnacji nadziemnej;
 - 2) obowiązujące linie zabudowy;
 - 3) nieprzekraczalne linie zabudowy;
 - 4) wysokość budynków, mierzona od poziomu terenu do najwyższej położonej krawędzi dachu lub punktu zbiegu połaci dachowych nie może być większa niż 23 m, z zastrzeżeniem pkt 5 i 6;

- 5) nie dopuszcza się nadbudowy istniejących obiektów zabytkowych;
 - 6) maksymalna wysokość zabudowy nie dotyczy kościoła.
3. Dojazd do terenu dopuszcza się wyłącznie z terenów 3KD-L, 4KD-D i 10KD-P/T.

§ 19

1. Dla terenu oznaczonego na rysunku planu symbolem 5U ustala się następujące przeznaczenie:
 - 1) podstawowe:
 - a) wystawy i ekspozycje,
 - b) obiekty upowszechniania kultury,
 - c) usługi;
 - 2) uzupełniające:
 - a) zieleń,
 - b) szalet,
 - c) urządzenia infrastruktury technicznej.
2. Ustala się następujące zasady lokalizacji obiektów przeznaczenia uzupełniającego:
 - 1) szalet dopuszcza się wyłącznie w istniejącym, historycznym budynku szaletu;
 - 2) urządzenia infrastruktury technicznej dopuszcza się wyłącznie jako podziemne lub jako obiekty wbudowane.
3. Na terenie oznaczonym symbolem 5U obowiązują następujące ustalenia szczegółowe dotyczące kompozycji urbanistycznej i ukształtowania zabudowy:
 - 1) obowiązujące linie zabudowy;
 - 2) zakaz nadbudowy istniejących budynków.
4. Dojazd do terenu dopuszcza się wyłącznie z terenu 3KD-L.

§ 20

1. Dla terenów, oznaczonych na rysunku planu symbolami 6ZP-1 i 6ZP-2 ustala się następujące przeznaczenie:
 - 1) podstawowe – zieleń;
 - 2) uzupełniające:
 - a) urządzenia infrastruktury technicznej,
 - b) ciągi piesze,
 - c) ciągi pieszo-rowerowe,
 - d) ciąg rowerowy,
 - e) obiekty do parkowania,
 - f) usługi uliczne,
 - g) usługi,
 - h) widowiskowe obiekty kultury z wyjątkiem cyrków,
 - i) usługi centrotwórcze.
2. Ustala się następujące zasady lokalizacji obiektów przeznaczenia uzupełniającego:
 - 1) usługi, widowiskowe obiekty kultury z wyjątkiem cyrków i usługi centrotwórcze dopuszcza się wyłącznie jako obiekty podziemne na terenie 6ZP-1, w terenie wydzielenia wewnętrznego – usługi, oznaczonego na rysunku planu symbolem (U);
 - 2) urządzenia infrastruktury technicznej dopuszcza się wyłącznie jako podziemne;
 - 3) usługi uliczne dopuszcza się wyłącznie w obiektach tymczasowych o powierzchni zabudowy nie większej niż 25 m² i wysokości nie większej niż 4,5 m;
 - 4) dopuszcza się wyłącznie parkingi dla rowerów.

3. Na terenach, o których mowa w ust. 1, obowiązują następujące ustalenia dotyczące zagospodarowania terenu i kompozycji urbanistycznej:
 - 1) wyznacza się miejsca lokalizacji punktów szczególnych, zgodnie z rysunkiem planu, oraz obowiązek zachowania pogodyнки;
 - 2) obowiązuje wyposażenie terenów w obiekty małej architektury;
 - 3) obowiązuje trasa rowerowa łącząca tereny 3KD-L i 2KD-Z.

§ 21

1. Dla terenów oznaczonych na rysunku planu symbolem 7WS-1 i 7WS-2 ustala się następujące przeznaczenie:
 - 1) podstawowe – wody powierzchniowe
 - 2) uzupełniające:
 - a) usługi,
 - b) szalet,
 - c) urządzenia infrastruktury technicznej,
 - d) ciąg pieszo-rowerowy.
2. Ustala się następujące zasady lokalizacji obiektów przeznaczenia uzupełniającego:
 - 1) szalet dopuszcza się wyłącznie w istniejącym, historycznym budynku szaletu na terenie wydzielenia wewnętrznego, oznaczonym symbolem (U);
 - 2) usługi dopuszcza się wyłącznie w istniejącym, historycznym budynku na terenie wydzielenia wewnętrznego, oznaczonym symbolem (U);
 - 3) urządzenia infrastruktury technicznej dopuszcza się wyłącznie jako podziemne lub jako obiekty wbudowane;
 - 4) ciąg pieszo-rowerowy dopuszcza się na terenie wydzielenia wewnętrznego, oznaczonego symbolem (KP).
3. Na terenach, o których mowa w ust. 1, obowiązują następujące ustalenia dotyczące zagospodarowania terenu i kompozycji urbanistycznej:
 - 1) dla wydzielenia wewnętrznego, oznaczonego symbolem (U) ustala się:
 - a) obowiązujące linie zabudowy, zgodnie z rysunkiem planu,
 - b) obowiązek zachowania gabarytu obiektu zabytkowego;
 - 2) dla wydzielenia wewnętrznego, oznaczonego symbolem (KP) ustala się lokalizację kładki pieszo-rowerowej.

§ 22

1. Dla terenu oznaczonego na rysunku planu symbolem 1KD-S ustala się następujące przeznaczenia:
 - 1) podstawowe – plac;
 - 2) uzupełniające:
 - a) obiekty imprez plenerowych,
 - b) urządzenia infrastruktury technicznej,
 - c) ulice,
 - d) drogi wewnętrzne,
 - e) obiekty do parkowania,
 - f) usługi,
 - g) widowiskowe obiekty kultury z wyjątkiem cyrków,
 - h) usługi centrotwórcze,
 - i) szalet.

2. Ustala się następujące zasady lokalizacji obiektów przeznaczenia uzupełniającego:

- 1) urządzenia infrastruktury technicznej dopuszcza się wyłącznie jako podziemne;
- 2) ulice i drogi wewnętrzne dopuszcza się wyłącznie jako podziemne, z zastrzeżeniem pkt 3;
- 3) podjazd dopuszcza się wyłącznie od strony terenu 1UX-1;
- 4) obiekty do parkowania pojazdów samochodowych dopuszcza się wyłącznie jako podziemne z wyłączeniem wejść i wind dla pieszych;
- 5) usługi, widowiskowe obiekty kultury z wyjątkiem cyrków i usługi centrotwórcze dopuszcza się wyłącznie jako podziemne;
- 6) szalet dopuszcza się wyłącznie jako podziemny.

3. Na terenie, o którym mowa w ust. 1, obowiązują następujące ustalenia dotyczące zagospodarowania terenu i kompozycji urbanistycznej:

- 1) obowiązują szczególne wymagania architektoniczne dla zagospodarowania nawierzchni placu;
- 2) w nawierzchni placu dopuszcza się stosowanie materiałów uzupełniających, w stosunku do wymienionych w § 6 ust. 5;
- 3) nawierzchnię placu należy kształtować w sposób pozwalający na wielofunkcyjne wykorzystanie jego przestrzeni, w tym urządzenie scen i widowni z możliwością podziału na sektory dla publiczności i lokalizację niezbędnych sieci.

§ 23

1. Dla terenu oznaczonego na rysunku planu symbolem 2KD-Z ustala się następujące przeznaczenie:

- 1) podstawowe – ulica;
- 2) uzupełniające:
 - a) urządzenia telekomunikacyjne,
 - b) usługi uliczne.

2. Na terenie, o którym mowa w ust. 1, obowiązują następujące ustalenia dotyczące zagospodarowania terenu:

- 1) obowiązuje ulica klasy zbiorczej;
- 2) obowiązują obustronne chodniki;
- 3) obowiązuje powiązanie ciągów pieszych i trasy rowerowej prowadzonej w terenie 6ZP-1 z trasą wzdłuż Fosy Miejskiej po zachodniej stronie terenu 2KD-Z;
- 4) usługi uliczne dopuszcza się wyłącznie w obiektach o powierzchni zabudowy nie większej niż 25 m² i wysokości nie większej niż 4,5 m.

§ 24

1. Dla terenu oznaczonego na rysunku planu symbolem 3KD-L ustala się następujące przeznaczenie:

- 1) podstawowe – ulica;
- 2) uzupełniające:
 - a) urządzenia telekomunikacyjne,
 - b) usługi uliczne.

2. Na terenie, o którym mowa w ust. 1, obowiązują następujące ustalenia dotyczące zagospodarowania terenu:

- 1) obowiązuje ulica klasy lokalnej;
- 2) obowiązują obustronne chodniki;

3) obowiązuje powiązanie ciągów pieszych i tras rowerowych usytuowanych na terenach 6ZP-1 i 6ZP-2;

4) usługi uliczne dopuszcza się wyłącznie w obiektach o powierzchni zabudowy nie większej niż 25 m² i wysokości nie większej niż 4,5 m.

§ 25

1. Dla terenu oznaczonego na rysunku planu symbolem 4KD-D ustala się następujące przeznaczenie:

- 1) podstawowe – ulica;
- 2) uzupełniające:
 - a) urządzenia telekomunikacyjne,
 - b) usługi uliczne.

2. Na terenie, o którym mowa w ust. 1, obowiązują następujące ustalenia dotyczące zagospodarowania terenu:

- 1) obowiązuje ulica klasy dojazdowej;
- 2) obowiązują obustronne chodniki;
- 3) usługi uliczne dopuszcza się wyłącznie w obiektach o powierzchni zabudowy nie większej niż 25 m² i wysokości nie większej niż 4,5 m.

§ 26

1. Dla terenu oznaczonego na rysunku planu symbolem 5KD-D ustala się następujące przeznaczenie:

- 1) podstawowe – ulica;
- 2) uzupełniające:
 - a) urządzenia telekomunikacyjne,
 - b) obiekty do parkowania,
 - c) usługi uliczne,
 - d) usługi,
 - e) widowiskowe obiekty kultury z wyjątkiem cyrków,
 - f) usługi centrotwórcze.

2. Ustala się następujące zasady lokalizacji obiektów przeznaczenia uzupełniającego:

- 1) usługi, widowiskowe obiekty kultury z wyjątkiem cyrków i usługi centrotwórcze dopuszcza się wyłącznie jako obiekty podziemne, w terenie wydzielenia wewnętrznego – usługi, oznaczonego na rysunku planu symbolem (U);
- 2) usługi uliczne dopuszcza się wyłącznie w obiektach tymczasowych o powierzchni zabudowy nie większej niż 25 m² i wysokości nie większej niż 4,5 m;
- 3) obiekty do parkowania pojazdów samochodowych dopuszcza się wyłącznie jako podziemne, z wyłączeniem ramp wjazdowych.

3. Na terenie, o którym mowa w ust. 1, obowiązują następujące ustalenia dotyczące zagospodarowania terenu:

- 1) obowiązuje ulica klasy dojazdowej;
- 2) obowiązują obustronne chodniki;
- 3) obowiązuje powiązanie jezdni o szerokości co najmniej 5 m terenu 2KD-Z z terenem 8KD-P.

§ 27

1. Dla terenu oznaczonego na rysunku planu symbolem 6KD-D ustala się następujące przeznaczenie:

- 1) podstawowe – ulica;
- 2) uzupełniające:
 - a) urządzenia telekomunikacyjne,
 - b) obiekty do parkowania,
 - c) usługi uliczne.
2. Ustala się następujące zasady lokalizacji obiektów przeznaczenia uzupełniającego:
 - a) obiekty do parkowania pojazdów samochodowych dopuszcza się wyłącznie jako podziemne, z wyłączeniem ramp wjazdowych;
 - b) usługi uliczne dopuszcza się wyłącznie w obiektach o powierzchni zabudowy nie większej niż 25 m² i wysokości nie większej niż 4,5 m.
3. Na terenie, o którym mowa w ust. 1, obowiązują następujące ustalenia dotyczące zagospodarowania terenu:
 - a) w wydzieleniu wewnętrznym, oznaczonym symbolem (B), dopuszcza się lokalizację elementów podparcia zadaszenia i balkonu budynku Hotelu Monopol, położonego przy ulicy Modrzejskiej 2;
 - b) obowiązuje ulica klasy dojazdowej;
 - c) obowiązuje powiązanie jezdnią o szerokości co najmniej 5 m terenu 4KD-D z ulicami św. Doroty i Zamkową.

§ 28

1. Dla terenu oznaczonego na rysunku planu symbolem 7KD-D ustala się następujące przeznaczenie:
 - 1) podstawowe – ulica;
 - 2) uzupełniające:
 - a) urządzenia telekomunikacyjne,
 - b) obiekty do parkowania.
2. Na terenie, o którym mowa w ust. 1, obowiązują następujące ustalenia dotyczące zagospodarowania terenu:
 - 1) obowiązuje ulica klasy dojazdowej;
 - 2) obiekty do parkowania pojazdów samochodowych dopuszcza się wyłącznie jako podziemne, z wyłączeniem ramp wjazdowych.

§ 29

1. Dla terenu oznaczonego na rysunku planu symbolem 8KD-P ustala się następujące przeznaczenie:
 - 1) podstawowe – ciąg pieszy;
 - 2) uzupełniające – urządzenia telekomunikacyjne.
2. Na terenie, o którym mowa w ust. 1, obowiązują następujące ustalenia dotyczące zagospodarowania terenu:
 - 1) obowiązuje ciąg pieszy łączący chodnik na terenie 5KD-D z chodnikiem na terenie 6KD-D poprzez teren 2UX-2;
 - 2) dopuszcza się dojazd do terenu 2UX-2 oraz do obiektów po północnej stronie terenu na odcinku wskazanym na rysunku planu;
 - 3) dopuszcza się zadaszenie.

§ 30

1. Dla terenu oznaczonego na rysunku planu symbolem 9KD-P ustala się następujące przeznaczenie:

- 1) podstawowe – ciąg pieszy;
- 2) uzupełniające:
 - a) urządzenia telekomunikacyjne,
 - b) obiekty do parkowania.
2. Obiekty do parkowania pojazdów samochodowych dopuszcza się wyłącznie jako podziemne.

§ 31

1. Dla terenu oznaczonego na rysunku planu symbolem 10KD-P/T ustala się następujące przeznaczenie:
 - 1) podstawowe – ciąg pieszy;
 - 2) uzupełniające:
 - a) ulica,
 - b) urządzenia telekomunikacyjne,
 - c) usługi uliczne.
2. Na terenie, o którym mowa w ust. 1, obowiązują następujące ustalenia dotyczące zagospodarowania terenu:
 - 1) obowiązuje torowisko tramwajowe;
 - 2) obowiązuje dojazd do terenu 4U;
 - 3) usługi uliczne dopuszcza się wyłącznie w obiektach o powierzchni zabudowy nie większej niż 25 m² i wysokości nie większej niż 4,5 m.

§ 32

1. Dla terenu oznaczonego na rysunku planu symbolem 11KD-P ustala się następujące przeznaczenie:
 - 1) ciąg pieszo-rowerowy;
 - 2) wody powierzchniowe.
2. Na terenie, o którym mowa w ust. 1, dopuszcza się ciąg pieszo-rowerowy w formie kładki.

§ 33

1. Dla terenu oznaczonego na rysunku planu symbolem 12KDW ustala się następujące przeznaczenie:
 - 1) podstawowe – droga wewnętrzna;
 - 2) uzupełniające:
 - a) urządzenia infrastruktury technicznej,
 - b) obiekty do parkowania,
 - c) usługi,
 - d) widowiskowe obiekty kultury z wyjątkiem cyrków,
 - e) usługi centrotwórcze.
2. Obiekty przeznaczenia uzupełniającego dopuszcza się wyłącznie jako obiekty podziemne.

R o z d z i a ł 4

Przepisy końcowe

§ 34

Traci moc uchwała nr XX/579/04 Rady Miejskiej Wrocławia z dnia 19 lutego 2004 r. w sprawie uchwalenia miejscowego planu zagospodarowania przestrzennego w rejonie Placu Wolności, w części A, w obrębie Stare Miasto we Wrocławiu (Dz. Urz. Woj. Doln. Nr 111, poz. 1980).

§ 35

Wykonanie uchwały powierza się Prezydentowi Wrocławia.

§ 36

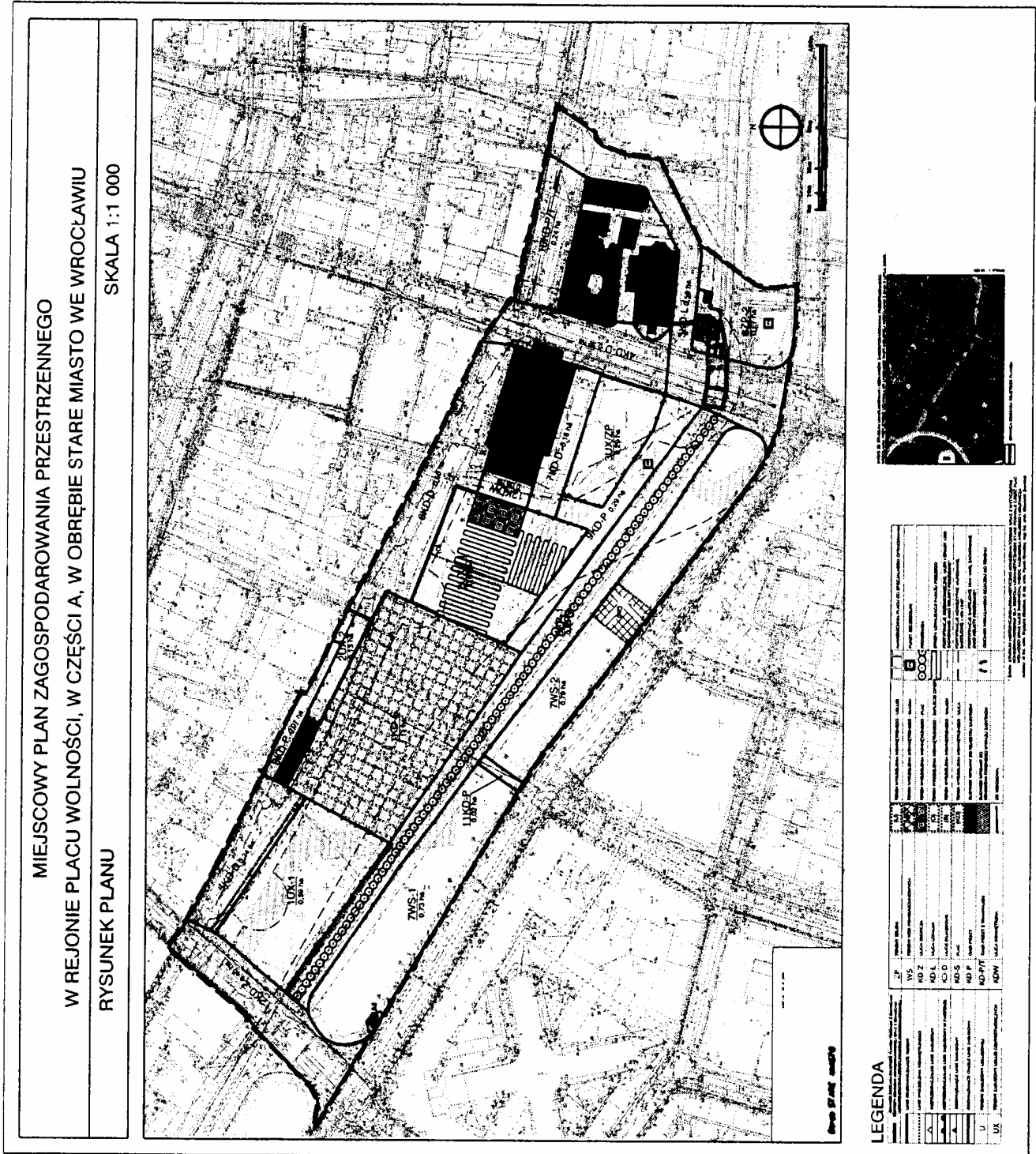
Uchwała wchodzi w życie po upływie 30 dni od dnia ogłoszenia w Dzienniku Urzędowym Województwa Dolnośląskiego.

WICEPRZEWODNICZĄCY
RADY MIEJSKIEJ

JACEK OSSOWSKI

-
- 1) Zmiany tekstu jednolitego wymienionej ustawy zostały ogłoszone w: Dz. U. z 2002 r. Nr 23, poz. 220, Nr 62, poz. 558, Nr 113, poz. 984, Nr 153, poz. 1271 i Nr 214, poz. 1806, z 2003 r. Nr 80, poz. 717 i Nr 162, poz. 1568, z 2004 r. Nr 102, poz. 1055 i Nr 116, poz. 1203, z 2005 r. Nr 172, poz. 1441 i Nr 175, poz. 1457, z 2006 r. Nr 17, poz. 128 i Nr 181, poz. 1337, z 2007 r. Nr 48, poz. 327 i Nr 138, poz. 974
- 2) Zmiany wymienionej ustawy zostały ogłoszone w: Dz. U. z 2004 r. Nr 6, poz. 41 i Nr 141, poz. 1492, z 2005 r. Nr 113, poz. 954 i Nr 130, poz. 1087, z 2006 r. Nr 45, poz. 319 i Nr 225, poz. 1635

Załącznik nr 1 do uchwały Rady
Miejskiej Wrocławia z dnia
13 września 2007 r. (poz. 2960)



**Załącznik nr 2 do uchwały Rady
Miejskiej Wrocławia z dnia
13 września 2007 r. (poz. 2960)**

**Stwierdzenie zgodności planu z ustaleniami Studium uwarunkowań
i kierunków zagospodarowania przestrzennego Wrocławia**

Stwierdza się zgodność miejscowego planu zagospodarowania przestrzennego w rejonie Placu Wolności, w części A, w obrębie Stare Miasto we Wrocławiu z ustaleniami Studium uwarunkowań i kierunków zagospodarowania przestrzennego Wrocławia przyjętego uchwałą nr LIV/3249/06 Rady Miejskiej Wrocławia z dnia 6 lipca 2006 r. (Biuletyn Urzędowy Rady Miejskiej Wrocławia Nr 8, poz. 25).

**Załącznik nr 3 do uchwały Rady
Miejskiej Wrocławia z dnia
13 września 2007 r. (poz. 2960)**

Rozstrzygnięcie o sposobie rozpatrzenia uwag do projektu planu

Uwaga do projektu miejscowego planu zagospodarowania przestrzennego w rejonie Placu Wolności, w części A, w obrębie Stare Miasto we Wrocławiu, nieuwzględniona w części przez Prezydenta Wrocławia.

W dniu 17 lipca 2007 r. wpłynęła uwaga złożona do projektu miejscowego planu zagospodarowania przestrzennego w rejonie Placu Wolności, w części A, w obrębie Stare Miasto we Wrocławiu, złożona przez Operę Wrocławską.

Uwaga została rozpatrzona zarządzeniem Prezydenta Wrocławia nr 1609/07 z dnia 23 sierpnia 2007 r., nie uwzględniono części dotyczącej:

- 1) długości zespołu zaplecza opery, który nie powinien mieć mniej niż 50 m średnio długości licząc po osi założenia;
- 2) długości dziedzińca, który z poprzecznym pasażem, według Opery, powinien wynosić co najmniej 53 m;
- 3) szerokości i wysokości pasażu lub prześwitu w budynku usytuowanym od strony Placu Wolności;
- 4) liczby kondygnacji zespołu zaplecza opery, który powinien posiadać 5 kondygnacji naziemnych i 2 podziemne;
- 5) połączenia zaplecza opery z budynkiem głównym Opery na poziomie wyższych kondygnacji, szklanymi łącznikami z obu stron dziedzińca w strefie istniejących tam klatek;
- 6) zapewnienia 400 m² na strefę dostawczą opery oraz czterech pionów komunikacyjnych o łącznej powierzchni 140 m², wiążących kondygnacje podziemne z funkcjami na wyższych piętrach.

Uzasadnienie

Ad 1, 2:

Przyjęte ustalenia w projekcie miejscowego planu dla terenu 2UX-1 wynikają z analizy programu funkcjonalnego dla budynku zaplecza Opery przekazanego przez składającego uwagę i w ocenie organu sporządzającego projekt planu spełniają zawarte zapotrzebowanie. Część terenu 2UX-1 oznaczona symbolem (O) to teren wyznaczony specjalnie na potrzeby zaplecza Opery, pozostała część przeznaczona jest pod usługi centrotwórcze. Aby długość dziedzińca razem z poprzecznym pasażem wynosiła 53 metry, co jest równoznaczne z długością zaplecza opery, należałoby przesunąć linię wydzielenia wewnętrznego o około 10 metrów, co zmniejszyłoby część terenu wyznaczoną pod usługi centrotwórcze, tym samym ograniczając dalsze możliwości inwestycyjne.

Ad 3:

Ustalenia projektu planu nie precyzują wysokości i szerokości pasażu – minimalna szerokość pasażu ustalona w projekcie planu wynosi 4 metry i ma potrzeby, w ocenie organu sporządzającego projekt planu, zmiany minimalnej szerokości kosztem powierzchni usługowych. Celem projektantów było pozostawienie swobody przy przyszłym projektowaniu pasażu, dlatego wyznaczono strefę, gdzie powinien znajdować się pasaż, bez precyzowania dokładnego przebiegu, szerokości i wysokości. Szczegółowe rozwiązania będą rozstrzygane na etapie projektu architektonicznego.

Ad 4:

Ze względu na położenie w centrum w planie przyjęto maksymalną wysokość 22 metry i minimalną 15 metrów, bez ustalenia w planie liczby kondygnacji.

Ad 5:

Ustalenia projektu planu nie pozwalają na połączenie opery i zaplecza, z wyjątkiem kondygnacji podziemnej. Ma to na celu ochronę zachodniej elewacji budynku Opery.

Ad 6:

Tak szczegółowe postulaty nie są przedmiotem ustaleń w projekcie planu, ilość pionów komunikacyjnych oraz powierzchnia strefy dostawczej zaplecza Opery będą rozstrzygane na etapie projektu architektonicznego.

**Załącznik nr 4 do uchwały Rady
Miejskiej Wrocławia z dnia
13 września 2007 r. (poz. 2960)**

Rozstrzygnięcie o sposobie realizacji zapisanych w planie inwestycji z zakresu infrastruktury technicznej, które należą do zadań własnych gminy, oraz zasadach ich finansowania, zgodnie z przepisami o finansach publicznych

Inwestycje z zakresu infrastruktury technicznej, które należą do zadań własnych gminy będą finansowane z budżetu gminy, w tym ze środków pozyskiwanych z funduszy Unii Europejskiej, a także ze środków zewnętrznych.

2961**UCHWAŁA RADY MIEJSKIEJ W NIEMCZY**

z dnia 28 września 2007 r.

w sprawie rodzajów oraz warunków i sposobu przyznawania świadczeń pomocy zdrowotnej dla nauczycieli

Na podstawie art. 72 ust. 1 w związku z art. 91d pkt 1 ustawy z dnia 26 stycznia 1982 r. – Karta Nauczyciela (Dz. U. z 2006 r. Nr 97, poz. 674, Nr 170, poz. 1218 i Nr 220, poz. 1600) i art. 18 ust. 2 pkt 15 ustawy z dnia 8 marca 1990 r. o samorządzie gminnym (Dz. U. z 2001 r. Nr 142, poz. 1591 z późn. zm.) Rada Miejska Niemczy uchwała, co następuje:

§ 1

Nauczycielowi korzystającemu z opieki zdrowotnej, zatrudnionemu w szkole, prowadzonej przez gminę Niemcza, w wymiarze co najmniej połowy obowiązującego wymiaru zajęć oraz nauczycielowi, który był zatrudniony w takiej szkole, lecz przeszedł na emeryturę lub rentę, może być przyznane świadczenie pieniężne pomocy zdrowotnej.

§ 2

Świadczeniami pieniężnymi pomocy zdrowotnej są:

- 1) jednorazowa zapomoga – w wysokości do 700,00 zł,
- 2) zasiłek pieniężny za każdy nieprzerwany miesiąc leczenia szpitalnego – w wysokości 0,5% minimalnego wynagrodzenia za pracę pracownika zatrudnionego w pełnym wymiarze czasu pracy, obowiązującego w dniu 1 stycznia roku, w którym zasiłek jest przyznawany,
- 3) zwrot kosztów zakupu lekarstw pełnopłatnych – do kwoty 200 zł,
- 4) dofinansowanie kosztu dojazdu do sanatorium lub szpitala uzdrowiskowego,
- 5) dofinansowanie kosztów dodatkowych pełnopłatnych zabiegów, z jakich nauczyciel korzystał w czasie pobytu w sanatorium lub w szpitalu uzdrowiskowym do kwoty 100,00 zł,
- 6) dofinansowanie kosztów przejazdu na zabiegi medyczne lub rehabilitacyjne, jakie nauczyciel pobiera w związku ze stwierdzoną u niego chorobą zawodową do kwoty 80,00 zł.

§ 3

Świadczenie pieniężne pomocy zdrowotnej przyznawane jest:

- 1) na pisemny wniosek nauczyciela, określający o jaki rodzaj świadczenia ubiega się nauczyciel,
- 2) bez wniosku nauczyciela – po powzięciu przez pracodawcę wiadomości o potrzebie udzielenia nauczycielowi takiego świadczenia.

§ 4

1. Do wniosku o przyznanie świadczenia pomocy zdrowotnej nauczyciel dołącza odpis lub potwierdzone za zgodność z oryginałem kopie dokumentów, potwierdzających okoliczności wskazane we wniosku, a w szczególności rodzaj i wysokość świadczenia.
2. Świadczenie przyznaje pracodawca w ciągu miesiąca od dnia złożenia przez nauczyciela wniosku lub od powzięcia wiadomości o potrzebie przyznawania nauczycielowi świadczenia pomocy zdrowotnej, nie wcześniej jednak niż przed upływem dwóch miesięcy od uchwalenia budżetu gminy na rok, w którym wniosek złożono.

§ 5

Świadczenie pieniężne pomocy zdrowotnej może być przyznane nauczycielowi nie częściej niż dwa razy w roku kalendarzowym.

§ 6

1. O otrzymaniu lub odmowie przyznania nauczycielowi świadczenia pieniężnego pomocy zdrowotnej pracodawca powiadamia go na piśmie.
2. Kwota przyznanego nauczycielowi świadczenia pieniężnego pomocy zdrowotnej wypłacana jest na konto bankowe pracownika.

§ 7

Wykonanie uchwały powierza się Burmistrzowi Miasta i Gminy Niemcza.

§ 8

Uchwała wchodzi w życie po upływie 14 dni od dnia ogłoszenia w Dzienniku Urzędowym Województwa Dolnośląskiego.

PRZEWODNICZĄCY
RADY MIEJSKIEJ

JERZY PROKOP

2962**UCHWAŁA RADY MIASTA I GMINY PROCHOWICE**

z dnia 30 sierpnia 2007 r.

w sprawie wieloletniego programu gospodarowania mieszkaniowym zasobem Gminy Prochowice na lata 2007–2011

Na podstawie art. 18 ust. 2 pkt 15 ustawy z dnia 8 marca 1990 r. o samorządzie gminnym (Dz. U. z 2001 r. Nr 142, poz. 1591 z późn. zm.) oraz art. 21 ust. 1 pkt 1 i ust. 2 ustawy z dnia 21 czerwca 2001 r. o ochronie praw lokatorów, mieszkaniowym zasobie gminy i o zmianie Kodeksu cywilnego (Dz. U. z 2005 r. Nr 31, poz. 266 z późn. zm.) Rada Miasta i Gminy Prochowice uchwala, co następuje:

§ 1

Wieloletni program gospodarowania mieszkaniowym zasobem gminy na lata 2007–2011 zawiera:

- 1) prognozę wielkości i stanu technicznego zasobu mieszkaniowego gminy w poszczególnych latach, z podziałem na lokale socjalne i pozostałe lokale mieszkalne,
- 2) analizę potrzeb oraz plan remontów i modernizacji wynikający ze stanu technicznego budynków i lokali do dnia 31 grudnia 2011 roku,
- 3) planowaną sprzedaż lokali do 31 grudnia 2011 roku,
- 4) zasady polityki czynszowej oraz warunki obniżania czynszu,
- 5) sposoby i zasady zarządzania lokalami i budynkami wchodzącymi w skład mieszkaniowego zasobu gminy,
- 6) źródła finansowania gospodarki mieszkaniowej,
- 7) wysokość wydatków w kolejnych latach, z podziałem na koszty bieżącej eksploatacji, koszty remontów oraz koszty modernizacji lokali i budynków wchodzących w skład mieszkaniowego zasobu gminy, koszty zarządu nieruchomością wspólnymi, których gmina jest jednym ze współwłaścicieli, a także wydatki inwestycyjne,
- 8) opis innych działań mających na celu poprawę wykorzystania i racjonalizację gospodarowania mieszkaniowym zasobem gminy.

§ 2**Prognoza wielkości i stanu technicznego zasobu mieszkaniowego gminy w poszczególnych latach, z podziałem na lokale socjalne i pozostałe lokale mieszkalne**

Na gminny zasób mieszkaniowy składa się 230 lokali mieszkalnych (na dzień 01.01.2007 r.) o łącznej powierzchni 12.039 m², w tym:

- 228 mieszkań komunalnych o pow. użytkowej – 11.937 m²,
- 2 mieszkania, których najem jest związany ze stosunkiem pracy o pow. użytkowej – 102 m².

Rok	Prognoza wielkości zasobów w poszczególnych latach			
	Ilość mieszkań komunalnych	Ilość mieszkań socjalnych	Ilość lokali mieszkalnych, których najem jest związany ze stosunkiem pracy	Ilość mieszkań ogółem
2007	216	-	2	218
2008	201	-	2	203
2009	186	-	2	188
2010	166	-	2	168
2011	146	-	2	148

Prognozę oparto na następujących założeniach:

- w 2007 roku gmina sprzeda 12 lokali mieszkalnych,
- w 2008 roku gmina sprzeda 15 lokali mieszkalnych,
- w 2009 roku gmina sprzeda 15 lokali mieszkalne,
- w 2010 roku gmina sprzeda 20 lokali mieszkalnych,
- w 2011 roku gmina sprzeda 20 lokali mieszkalnych.

§ 3**Analiza potrzeb oraz plan remontów i modernizacji wynikający ze stanu technicznego budynków i lokali do dnia 31 grudnia 2011 roku**

Stan techniczny lokali mieszkalnych wchodzących w skład zasobu mieszkaniowego gminy jest zróżnicowany i zależy od wieku budynków, w których znajdują się lokale, ich konstrukcji oraz wyposażenia w instalacje. Potrzeby inwestycyjne (remontowe i modernizacyjne) w okresie objętym analizą przyjęto na podstawie danych uzyskanych z Referatu Gospodarki Komunalnej i Mieszkaniowej Urzędu Miasta i Gminy w Prochowicach.

Realizacja potrzeb remontowych i modernizacyjnych zapewniających poprawę stanu technicznego mieszkań wymagałoby poniesienia na ten cel w okresie 2007–2011 wydatków rzędu 1.250.000 zł.

Przez poprawę stanu technicznego należy rozumieć:

- zapewnienie działania istniejących instalacji i urządzeń związanych z budynkiem umożliwiających najemcy korzystanie z wody, paliw gazowych i ciekłych, ciepła, energii i innych instalacji i urządzeń stanowiących wyposażenie lokalu i budynku,
- utrzymanie w należytym stanie, porządku i czystości pomieszczeń i urządzeń budynków, służących do wspólnego użytku mieszkańców,
- dokonywanie napraw budynku, mieszkań, pomieszczeń i urządzeń o których mowa wyżej,
- dokonywanie napraw lub wymiany instalacji i elementów wyposażenia technicznego w zakresie nieobciążającym najemcy, o których mowa w art. 6a ust. 3 pkt 3 lit. a i b ustawy z dnia 21 czerwca 2001 roku o ochronie praw lokatorów, mieszkaniowym zasobie gminy i o zmianie Kodeksu cywilnego (Dz. U. z 2005 r. Nr 31, poz. 266 z późn. zm.).

§ 4

Planowana sprzedaż lokali do 31 grudnia 2011 roku

Na podstawie analizy dotychczasowej sprzedaży lokali mieszkalnych należy stwierdzić, iż średnia sprzedaż lokali w trzech latach (2003–2005) kształtowała się na poziomie około 12 lokali rocznie.

Sprzedaż lokali komunalnych w gminie realizowana jest w oparciu o ustawę z dnia 21 sierpnia 1997 r. o gospodarce nieruchomościami (Dz. U. z 2004 r. Nr 261, poz. 2603 ze zm.) oraz uchwałę Rady Miasta i Gminy Prochowice nr XI/48/2003 z dnia 25 września 2003 r. w sprawie określenia zasad gospodarowania nieruchomościami stanowiącymi własność Gminy Prochowice.

Na gminny zasób mieszkaniowy składa się 230 lokali mieszkalnych (stan na dzień 01.01.2007 r.).

Do 31 grudnia 2011 roku planuje się sprzedaż 82 mieszkań.

Rok	Planowana sprzedaż lokali mieszkalnych					Razem
	2007	2008	2009	2010	2011	
Lokale mieszkalne	12	15	15	20	20	82

§ 5

Zasady polityki czynszowej oraz warunki obniżania czynszu

Ustawa z dnia 21 czerwca 2001 r. o ochronie praw lokatorów, mieszkaniowym zasobie gminy i o zmianie Kodeksu cywilnego (Dz. U. z 2005 r. Nr 31, poz. 266 ze zm.) jest krokiem o kluczowym znaczeniu w procesie stopniowego urealnienia opłat za użytkowanie mieszkania.

Wzrost czynszu powinien zmierzać do takiego ukształtowania stawek czynszu w latach 2007–2011, aby wpływy pozwalały na pokrycie nie tylko kosztów bieżącego utrzymania budynków, ale zapewniły również pozyskanie środków na remonty.

Najemcy lokali mieszkalnych opłacają czynsz najmu, ustalony według stawki podstawowej za 1 m² powierzchni użytkowej lokalu, z uwzględnieniem czynników podwyższających i obniżających wartość użytkową lokalu.

Stawka czynszu za lokal socjalny wynosić będzie połowę stawki najniższego czynszu obowiązującego w mieszkaniowym zasobie Gminy Prochowice.

Burmistrz Miasta i Gminy Prochowice określając stawkę czynszu za 1 m² powierzchni użytkowej lokali mieszkalnych jest zobowiązany do uwzględnienia wszystkich czynników obniżających i podwyższających stawkę czynszu:

1) czynniki obniżające:

- lokal położony w suterenie – 10%
- lokal położony na poddaszu – 10%,
- lokal położony w budynku wybudowanym przed 1945 r. – 10%,
- lokal bez wyposażenia technicznego – 20%,
- lokal wspólny (wspólna kuchnia, łazienka, ubikacja) – 10%.

Za instalację uważa się element wyposażenia technicznego budynku, którego budowa umożliwi doprowadzenie do budynku (mieszkania) ciepłej i zimnej wody, centralnego ogrzewania, gazu, energii elektrycznej oraz odprowadzenie ścieków.

2) czynniki podwyższające:

- lokal wyposażony w centralne ogrzewanie + 5%,
- lokal wyposażony w gaz przewodowy + 5%,
- lokal po remoncie kapitalnym + 20%,
(płatność przez okres pięciu lat od zakończenia remontu),
- lokal położony na I, II, III piętrze + 5%,
- lokal położony w budynku wybudowanym po roku 1970 + 10%,
- lokal usytuowany w budynku wolno stojącym, jednorodzinny + 10%.

Obniżenie i podwyższenie czynszu może nastąpić tylko w przypadku wystąpienia któregośkolwiek czynnika, jednak nie więcej niż o 30%. Czynniki obniżające i podwyższające stawki czynszu nie dotyczą czynszu za lokale socjalne.

W przypadku, gdy powierzchnia użytkowa lokalu mieszkalnego lub budynku mieszkalnego, w którym znajduje się tylko jeden lokal mieszkalny (dom jednorodzinny) w przeliczeniu na liczbę członków gospodarstwa domowego, przekracza powierzchnię normatywną lokalu określoną w art. 5 ust 1 ustawy z dnia 21 czerwca 2001 r. o dodatkach mieszkaniowych (Dz. U. Nr 71, poz. 734 ze zm.) Burmistrz podwyższa stawkę czynszu o 50%.

Czynsz za lokal zamienny nie może być wyższy niż czynsz za lokal dotychczasowy, bez względu na jego wyposażenie techniczne.

§ 6

Sposób i zasady zarządzania lokalami i budynkami wchodzącymi w skład mieszkaniowego zasobu gminy

Gminnym zasobem mieszkaniowym zarządza Burmistrz Miasta i Gminy Prochowice.

Lokale i budynki wchodzące w skład mieszkaniowego zasobu gminy administrowane są przez Referat Gospodarki Komunalnej i Mieszkaniowej Urzędu Miasta i Gminy w Prochowicach.

Zakres zadań referatu polega w szczególności na realizacji następujących działań:

- 1) przygotowywanie umów na najem lokalu,
- 2) naliczanie czynszu,
- 3) prowadzenie windykacji należności z tytułu czynszu,
- 4) wyrażanie zgody na wykonanie w lokalu ulepszeń przez lokatorów oraz określenie sposobu rozliczeń z tego tytułu,
- 5) utrzymanie czystości i porządku w obrębie budynków komunalnych i terenów zewnętrznych,
- 6) zarządzanie nieruchomościami stanowiącymi własność osób fizycznych i gminy do czasu określenia sposobu sprawowania zarządu przez właścicieli,
- 7) realizowanie zadań związanych z zaspakajaniem potrzeb mieszkaniowych wspólnoty samorządowej (w tym zapewnienie lokali socjalnych i zamiennych),
- 8) wykonywanie innych zadań zleconych przez gminę pod warunkiem zapewnienia środków finansowych (zabezpieczenia, dozory, rozbiórki nieruchomości),
- 9) konserwacja, naprawy bieżące i remonty lokali i budynków,
- 10) wywóz nieczystości stałych i płynnych,
- 12) dezynfekcja, dezynsekcja, deratyzacja.

§ 7

Źródła finansowania gospodarki mieszkaniowej

Założenia strategii mieszkaniowej zmirzają w kierunku racjonalizacji źródeł finansowania gospodarki mieszkaniowej na terenie gminy. Wobec tego zakłada się osiągnięcie maksymalnego stopnia samofinansowania, które mają na celu wprowadzenia zmian w sposobie zarządzania, prywatyzacji zasobu oraz podwyższenie stawek czynszowych, które spowodują stopniowe pokrywanie coraz większej części kosztów (eksploatacja, remont).

Źródłami finansowania gospodarki mieszkaniowej gminy w latach 2007–2011 będą dochody z następujących źródeł:

- 1) wpływy z czynszów za lokale mieszkalne,
- 2) wpływy z czynszów za lokale użytkowe,
- 3) dochody ze sprzedaży lokali mieszkalnych,
- 4) wpływy związane ze sprawowaniem zarządu nieruchomościami wspólnymi,
- 5) dotacje z budżetu gminy,
- 6) fundusze unijne,
- 7) pozostałe (np. wpływy z odsetek, wynajem obiektów i ich części na reklamę itp.).

§ 8

Wysokość wydatków w kolejnych latach, z podziałem na koszty bieżącej eksploatacji, koszty remontów oraz koszty modernizacji lokali i budynków wchodzących w skład mieszkaniowego zasobu gminy, koszty zarządu nieruchomościami wspólnymi, których gmina jest jednym ze współwłaścicieli, a także wydatki inwestycyjne

Wysokość wydatków w kolejnych latach z podziałem na poszczególne rodzaje kosztów związanych z utrzymaniem zasobu przedstawia się następująco:

Rok	Prognoza kosztów związanych z bieżącym gospodarowaniem zasobem mieszkaniowym Gminy Prochowice					
	2007	2008	2009	2010	2011	Razem
Koszty bieżącej eksploatacji	350.000	430.000	450.000	450.000	450.000	2.130.000
Koszty remontów i modernizacji lokali i budynków w zakresie niezbędnym do ich funkcjonowania	200.000	250.000	250.000	250.000	300.000	1.250.000
Koszty utrzymania części wspólnej	50.000	80.000	100.000	50.000	50.000	330.000

Na koszty bieżącej eksploatacji składają się m. in.:

- 1) koszty utrzymania w należyтым stanie sanitarno-porządkowym budynków i ich otoczenia oraz pomieszczeń przeznaczonych do wspólnego użytku mieszkańców,
- 2) koszty utrzymania terenów zielonych,
- 3) koszty utrzymania posesji w okresie zimowym,
- 4) koszty utrzymania w stanie gotowości urządzeń przeciwpożarowych budynków,
- 5) koszty wymaganých przepisami prawa przeglądów technicznych budynków, lokali i instalacji.

§ 9

Opis innych działań mających na celu poprawę wykorzystania i racjonalizację gospodarowania mieszkaniowym zasobem gminy

W celu poprawy wykorzystania i racjonalizacji gospodarowania zasobem należy dążyć do:

- 1) racjonalnego gospodarowania środkami z budżetu gminy przeznaczonymi na utrzymanie gminnego zasobu mieszkaniowego,
- 2) poprawy warunków i standardu lokali mieszkalnych,
- 3) sprzedaży w pierwszej kolejności lokali mieszkalnych położonych w budynkach objętych wspólnotami mieszkaniowymi, w których gmina jest właścicielem ostatniego lokalu,
- 5) kształtowania odpowiedniej polityki przestrzennej w zakresie wyznaczania terenów pod budownictwo mieszkaniowe,
- 6) popieranie wszelkich form budownictwa mieszkaniowego: indywidualnego, spółdzielczego i społecznego realizowanego przez towarzystwa budownictwa społecznego,
- 7) zwiększenie windykacji należnych opłat za wynajmowanie lokale mieszkalne,
- 8) zwiększenie mieszkaniowego zasobu gminy poprzez adaptację strychów i innych pomieszczeń w celu wybudowania lokalu lub powiększenia zajmowanego lokalu.

§ 10

Wykonanie uchwały powierza się Burmistrzowi Miasta i Gminy Prochowice.

§ 11

Traci moc uchwała nr XLI/280/2002 Rady Miasta i Gminy Prochowice z dnia 12 września 2002 r. w sprawie programu gospodarowania mieszkaniowym zasobem gminy w latach 2002–2006.

§ 12

Uchwała wchodzi w życie po upływie 14 dni od dnia jej ogłoszenia w Dzienniku Urzędowym Województwa Dolnośląskiego.

PRZEWODNICZĄCA
RADY MIASTA I GMINY

ALICJA SIELICKA

2963**UCHWAŁA RADY GMINY MIĘKINIA**

z dnia 31 sierpnia 2007 r.

w sprawie uchwalenia miejscowego planu zagospodarowania przestrzennego dla obszaru położonego w obrębie wsi Wróblowice obejmującego działkę nr 4/43 AM-1, w granicach określonych na rysunku planu – załączniku nr 1 do uchwały

Na podstawie art. 18 ust. 2 pkt 5 ustawy z dnia 8 marca 1990 r. o samorządzie gminnym (Dz. U. z 2001 r. Nr 142, poz. 1591 z późn. zm.) i art. 20 ust. 1 ustawy z dnia 27 marca 2003 r. o planowaniu i zagospodarowaniu przestrzennym (Dz. U. Nr 80, poz. 717 z późn. zm.) oraz w związku z uchwałą nr XVI/114/04 Rady Gminy Miękinia z dnia 29 stycznia 2004 r. w sprawie przystąpienia do sporządzenia miejscowego planu zagospodarowania przestrzennego obszaru położonego w obrębie wsi Wróblowice, po stwierdzeniu zgodności z ustaleniami studium uwarunkowań i kierunków zagospodarowania przestrzennego gminy Miękinia uchwalonego uchwałą nr XLVIII/368/06 Rady Gminy Miękinia z dnia 31 sierpnia 2006 r. Rada Gminy Miękinia uchwala, co następuje:

R o z d z i a ł I**§ 4****PRZEDMIOT UCHWAŁY****§ 1**

Uchwala się miejscowy plan zagospodarowania przestrzennego dla obszaru położonego w obrębie wsi Wróblowice w granicach określonych na rysunku planu – załączniku nr 1 do uchwały, zwany dalej planem.

§ 2

1. Integralnymi częściami planu są:
 - 1) tekst planu – stanowiący treść niniejszej uchwały;
 - 2) rysunek planu.
2. Rozstrzygnięcie o sposobie rozpatrzenia uwag do projektu planu – stanowi załącznik nr 2 do uchwały.
3. Rozstrzygnięcie o sposobie realizacji, zapisanych w planie, inwestycji z zakresu infrastruktury technicznej, które należą do zadań własnych gminy, oraz zasadach ich finansowania, zgodnie z przepisami o finansach publicznych – stanowi załącznik nr 3 do uchwały.

§ 3

Plan zawiera ustalenia tekstowe i rysunkowe. Ustalenia tekstowe składają się z ogólnych i szczegółowych. Ustalenia tekstowe ogólne obowiązują dla całego obszaru objętego planem, ustalenia tekstowe szczegółowe obowiązują dla poszczególnych terenów wyodrębnionych na rysunku planu liniami rozgraniczającymi oznaczonych symbolami funkcji. Ustalenia rysunkowe obowiązują w zakresie określającym:

- 1) granice obszaru objętego planem;
- 2) linie rozgraniczające tereny o różnych funkcjach lub zasadach zagospodarowania;
- 3) funkcje terenów oznaczone symbolami funkcji;
- 4) linie podziału wewnętrznego terenów o tych samych funkcjach lub zasadach zagospodarowania rysowane kreską ciągłą;
- 5) linie zabudowy.

Następujące określenia zawarte w tekście uchwały oznaczają:

- 1) uchwała – niniejsza uchwała Rady Gminy w Miękinii;
- 2) rysunek planu – rysunek stanowiący załącznik nr 1 do uchwały;
- 3) obszar – cały obszar objęty uchwałą, w granicach określonych na rysunku planu;
- 4) teren – teren ograniczony na rysunku planu liniami rozgraniczającymi tereny o różnych funkcjach lub różnych zasadach zagospodarowania, oznaczony symbolem funkcji;
- 5) funkcja podstawowa – przeznaczenie terenu ustalone dla danego terenu jako dominujące;
- 6) funkcja uzupełniająca – przeznaczenie terenu dodatkowe w stosunku do przeznaczenia dominującego;
- 7) linia rozgraniczająca – linia oddzielająca tereny o różnych funkcjach lub różnych zasadach zagospodarowania;
- 8) linia podziału wewnętrznego – linia oddzielająca tereny o tych samych funkcjach lub zasadach zagospodarowania;
- 9) linia zabudowy obowiązująca – linia, przy której należy sytuować budynki;
- 10) linia zabudowy nieprzekraczalna – linia ograniczająca powierzchnię terenu, na której można lokalizować budynki;
- 11) kondygnacja budynku – pozioma nadziemna lub podziemna część budynku, zdefiniowana w przepisach odrębnych;
- 12) powierzchnia biologicznie czynna – grunt rodzimy pokryty roślinnością oraz woda powierzchniowa na działce budowlanej, a także 50% sumy powierzchni tarasów i stropodachów urządzonych jako stałe trawniki lub kwietniki na podłożu zapewniającym ich naturalną vegetację, o powierzchni nie mniejszej niż 10 m²;
- 13) przepisy odrębne – przepisy ustaw wraz z aktami wykonawczymi.

R o z d z i a ł II

USTALENIA OGÓLNE

§ 5

Przeznaczenie terenów oraz linie rozgraniczające tereny o różnych funkcjach lub różnych zasadach zagospodarowania:

1. W planie ustala się tereny o następującym przeznaczeniu:
 - 1) tereny zabudowy mieszkaniowej jednorodzinnej z dopuszczeniem usług nieuciążliwych, oznaczone symbolami 1MN, 2MN, 3MN;
 - 2) tereny dróg wewnętrznych, oznaczone symbolami 4KDW, 5KDW, 6KDW, 7KDW, 8KDW.
2. Położenie ww. terenów i linie rozgraniczające te tereny określa rysunek planu.

§ 6

Zasady ochrony i kształtowania ładu przestrzennego:

- 1) układ dróg należy wytyczyć zgodnie z układem określonym na rysunku planu;
- 2) wewnętrzny podział terenów oznaczony na rysunku planu linią przerywaną jest orientacyjny i może ulec zmianie, jednak pod warunkiem zgodności z ustaleniami określonymi w § 15;
- 3) budynki należy lokalizować w obowiązującej linii zabudowy określonej na rysunku planu; na działkach narożnych obowiązuje tylko linia zabudowy od jednej z ulic; linia zabudowy od drugiej z ulic jest w tych przypadkach linią nieprzekraczalną;
- 4) budynkom należy nadać dachy strome o symetrycznym nachyleniu połaci pod kątem 35–45°;
- 5) wysokość budynków nie może przekraczać 12 m od poziomu terenu do najwyższej kalenicy dachu, a gabaryt dwóch kondygnacji nadziemnych plus poddasze użytkowe;
- 6) budynkom lokalizowanym wzdłuż tej samej pierzei ulicznej należy nadać jednolity układ dachów, tj. albo kalenicowy albo szczytowy.

§ 7

Zasady ochrony środowiska, przyrody i krajobrazu:

- 1) co najmniej 25% powierzchni działki budowlanej należy przeznaczyć na powierzchnię biologicznie czynną;
- 2) przy zagospodarowaniu terenów należy przyjąć rozwiązania technologiczne i infrastrukturalne niepozwalające na przedostanie się większych niż dopuszczalne w przepisach szczególnych zanieczyszczeń i uciążliwości poza teren działki, do której inwestor ma tytuł prawny;
- 3) przy wykonywaniu robót ziemnych należy zdjąć warstwę humusu i wykorzystać ją zgodnie z właściwym dla niej przeznaczeniem;
- 4) ścieki sanitarne należy odprowadzać zgodnie z ustaleniami zawartymi w § 13 pkt 3;
- 5) gromadzenie i usuwanie odpadów należy prowadzić zgodnie z ustaleniami w § 13 pkt 9;
- 6) wody opadowe należy odprowadzać zgodnie z ustaleniami zawartymi w § 13 pkt 4;
- 7) do celów grzewczych należy stosować paliwa ekologiczne oraz urządzenia o wysokiej sprawności i niskim stopniu emisji zanieczyszczeń;

- 8) zabrania się lokalizacji masztów antenowych telefonii komórkowej;
- 9) przed uzyskaniem pozwolenia na budowę domów z wbudowanymi pomieszczeniami dla prowadzenia działalności gospodarczej i usługowej lub na adaptację pomieszczeń dla prowadzenia takiej działalności należy uzyskać opinię organu inspekcji sanitarnej zgodnie z przepisami odrębnymi.

§ 8

Zasady ochrony dziedzictwa kulturowego i zabytków oraz dóbr kultury współczesnej:

- 1) na obszarze objętym planem nie występują dobra kultury współczesnej;
- 2) na obszarze objętym planem ustala się strefę „OW” obserwacji archeologicznej, w obrębie której:
 - a) na wszelkie roboty budowlane wymagające pozwolenia na budowę, rozbiórkę lub dokonania zgłoszenia należy uzyskać opinię właściwych organów ochrony zabytków co do konieczności prowadzenia prac ziemnych za pozwoleniem konserwatorskim,
 - b) pozwolenie konserwatorskie, o którym mowa w lit. a, należy uzyskać przed wystąpieniem o pozwolenie na budowę, rozbiórkę lub dokonaniem zgłoszenia. Nadzór archeologiczny i ratownicze badania archeologiczne winny być prowadzone przez uprawnionego archeologa.

§ 9

Wymagania wynikające z potrzeb kształtowania przestrzeni publicznych:

- 1) do przestrzeni publicznej na obszarze planu zalicza się tereny oznaczone symbolami 4KDW, 5KDW, 6KDW, 7KDW, 8KDW;
- 2) na terenach, o których mowa w pkt 1, zabrania się wznoszenia jakiegokolwiek zabudowy z wyjątkiem przenośnych kiosków kolportażowych prasy;
- 3) ustalenia szczegółowe odnośnie zagospodarowania ww. terenów są zawarte w § 16, § 17 i § 18.

§ 10

Parametry i wskaźniki kształtowania zabudowy oraz zagospodarowania terenu, w tym linie zabudowy, gabaryty obiektów i wskaźniki intensywności zabudowy: wszystkie ustalenia w ww. zakresie są zawarte w rozdziale III uchwały, to jest w ustaleniach szczegółowych dla terenów o różnych funkcjach lub różnych zasadach zagospodarowania.

§ 11

Granice i sposoby zagospodarowania terenów lub obiektów podlegających ochronie, ustalonych na podstawie odrębnych przepisów, w tym terenów górniczych, a także narażonych na niebezpieczeństwo powodzi oraz zagrożonych osuwaniem się mas ziemnych:

na obszarze objętym planem ww. tereny lub obiekty nie występują.

§ 12

Szczególne warunki zagospodarowania terenów oraz ograniczenia w ich użytkowaniu, w tym zakaz zabudowy:

- 1) zabrania się wznoszenia jakiegokolwiek zabudowy, z wyjątkiem lokalizacji przenośnych kiosków kolportażowych prasy na terenach oznaczonych symbolami 4KDW, 5KDW, 6KDW, 7KDW, 8KDW za zgodą zarządcy drogi;
- 2) warunki przełożenia lub skablowania linii elektrycznej biegnącej wzdłuż północnej granicy terenu oznaczonego symbolem 4KDW należy uzgodnić z użytkownikiem linii;
- 3) pozostałe zasady i warunki zagospodarowania terenów są określone w ustaleniach szczegółowych zawartych w rozdziale III uchwały.

§ 13

Zasady modernizacji, rozbudowy i budowy systemów komunikacji i infrastruktury technicznej:

- 1) w zakresie komunikacji ustala się:
 - a) dla rozbudowy i modernizacji wewnętrznej drogi dojazdowej (stanowiącej działkę nr 120 dr) wyznacza się teren oznaczony symbolem 4KDW;
 - b) dla obsługi planowanych terenów mieszkaniowych oraz dla połączenia drogi, o której mowa w pkt 1, z terenami przyszłej zabudowy przewidzianej po południowej stronie terenu objętego niniejszym planem wyznacza się drogi wewnętrzne oznaczone na rysunku planu symbolami 5KDW, 6KDW, 7KDW i 8KDW;
 - c) parametry techniczne i warunki zagospodarowania terenów, o których mowa w pkt 1 i 2, są podane w ustaleniach szczegółowych zawartych w rozdziale III uchwały;
- 2) w zakresie zaopatrzenia w wodę ustala się:
 - a) doprowadzenie wody z wiejskiej sieci wodociągowej;
 - b) warunki doprowadzenia wody należy uzgodnić z zarządcą sieci;
- 3) w zakresie odprowadzenia ścieków bytowo-komunalnych ustala się:
 - a) docelowo odprowadzenie ścieków do gminnej sieci kanalizacyjnej, na warunkach uzgodnionych z zarządcą sieci;
 - b) do czasu odprowadzenia ścieków do gminnej kanalizacji sanitarnej dopuszcza się gromadzenie ścieków w indywidualnych, szczelnych, atestowanych bezodpływowych zbiornikach ścieków o pojemności do 10 m³, zlokalizowanych na terenach własnych inwestorów, z systematycznym wywozem ścieków do punktu zlewnego gminnej oczyszczalni ścieków, na warunkach uzgodnionych z zarządcą oczyszczalni;
 - c) po podłączeniu budynków do gminnej sieci kanalizacyjnej indywidualne bezodpływowe odbiorniki ścieków należy zlikwidować, a teren zrekultywować;
- 4) w zakresie odprowadzenia wód opadowych ustala się:
 - a) obowiązek odwodnienia wszystkich terenów zainwestowania;
 - b) w projektowaniu zainwestowania należy uwzględnić istniejące urządzenia melioracyjne i zapewnić im prawidłowe użytkowanie;

- c) w przypadku uszkodzenia sieci drenażowej inwestor zobowiązany jest do jej naprawy na koszt własny, pod nadzorem uprawnionego specjalisty;
 - d) tereny, na których może dojść do zanieczyszczenia substancjami szkodliwymi dla środowiska, należy utwardzić i skanalizować a substancje szkodliwe zneutralizować na terenie własnym;
 - e) miejsce i sposób odprowadzenia wód opadowych należy uzgodnić z właściwymi organami;
- 5) w zakresie zaopatrzenia w energię elektryczną ustala się:
 - a) dostawę energii elektrycznej z istniejącej sieci niskiego napięcia po jej rozbudowie, lub w przypadku znacznego zapotrzebowania na moc i energię elektryczną z nowej stacji transformatorowej 20/04 kV przewidzianej na terenie sąsiednim w miejscowym planie zagospodarowania przestrzennego uchwalonym uchwałą nr XX/153/04 Rady Gminy Miękinia z dnia 28 maja 2004 r., na warunkach uzgodnionych z dysponentem sieci;
 - b) wszelkie inwestycje związane ze wzrostem zaopatrzenia w energię elektryczną należy realizować na podstawie indywidualnych umów z dysponentem sieci, zawieranych na wnioski zainteresowanych inwestorów;
 - c) przyłącza kablowe należy wykonać zgodnie z technicznymi warunkami podanymi przez dysponenta sieci;
 - 6) w zakresie zaopatrzenia w gaz ustala się:
 - a) na obszarze objętym planem nie występuje rozdzielcza sieć gazowa;
 - b) ewentualna budowa sieci gazowej na ww. obszarze może nastąpić w oparciu o obowiązujące Prawo Energetyczne, jeżeli istnieją techniczne i ekonomiczne warunki dostarczania paliwa gazowego, zgodnie z opracowanym przez przedsiębiorstwo energetyczne planem rozwoju;
 - 7) w zakresie zaopatrzenia w energię cieplną ustala się:
 - a) na obszarze objętym planem nie występuje sieć ciepłownicza;
 - b) dopuszcza się ogrzewanie budynków z indywidualnych kotłowni na terenach własnych inwestorów, pod warunkiem stosowania paliw ekologicznych oraz urządzeń technicznych o wysokiej sprawności i niskim stopniu emisji zanieczyszczeń środowiska;
 - 8) w zakresie telekomunikacji ustala się lokalizowanie sieci telekomunikacyjnych w kanałach zbiorczych, w porozumieniu z operatorami sieci;
 - 9) w zakresie gromadzenia i usuwania odpadów ustala się:
 - a) obowiązuje segregacja odpadów stałych;
 - b) wywóz odpadów na gminne składowisko na podstawie umów cywilno-prawnych zawieranych przez właścicieli posesji, zgodnie z zasadami obowiązującymi w gminie.

§ 14

Sposób i termin tymczasowego zagospodarowania i użytkowania terenów:

do czasu zagospodarowania terenów zgodnie z ustaleniami niniejszej uchwały, tereny mogą być zagospodarowane i użytkowane na zasadach dotychczasowych.

R o z d z i a ł III

USTALENIA SZCZEGÓŁOWE

§ 15

Dla terenów oznaczonych symbolami 1MN, 2MN, 3MN ustala się:

- 1) funkcja podstawowa: zabudowa mieszkaniowa jednorodzinna;
- 2) funkcja uzupełniająca: usługi nieuciążliwe,
- 3) zasady zagospodarowania terenu:
 - a) na terenie dopuszcza się zabudowę wolno stojącą, bliźniaczą lub szeregową, pod warunkiem realizacji na całym terenie wyłącznie zabudowy tego samego typu, tj. albo wolno stojącej albo bliźniaczej albo szeregowej;
 - b) w przypadku zabudowy wolno stojącej powierzchnia działki dla jednego domu powinna wynosić co najmniej 800 m² a szerokość frontu działki co najmniej 25 m;
 - c) w przypadku zabudowy bliźniaczej powierzchnia działki dla jednego domu powinna wynosić co najmniej 600 m², a szerokość frontu działki co najmniej 16 m;
 - d) w przypadku zabudowy szeregowej powierzchnia działki dla jednego domu powinna wynosić co najmniej 250 m², a szerokość frontu działki co najmniej 6,5 m;
 - e) powierzchnia zabudowy działki budowlanej nie może przekraczać 50% powierzchni działki;
 - f) powierzchnia użytkowa usług wbudowanych lub dobudowanych do budynku mieszkalnego nie może przekraczać 30% powierzchni całkowitej budynku;
 - g) powierzchnia biologicznie czynna działki budowlanej powinna wynosić co najmniej 25% powierzchni działki;
 - h) linie podziału wewnętrznego terenu w stosunku do linii pasa ulicznego powinny przebiegać pod kątem w granicach 85–95°;
 - i) obowiązujące linie zabudowy ustala się w odległości 6 m od linii rozgraniczających ulice;
 - j) na działkach narożnych obowiązuje linia zabudowy tylko od jednej z przylegających ulic;
 - k) frontowe części działek należy zagospodarować zielenią ozdobną;
 - l) wysokość budynków nie może przekraczać 12 m licząc od poziomu terenu do najwyższej kalenicy dachu;
 - m) budynkom należy nadać dachy strome o symetrycznym nachyleniu połaci pod kątem 35–45°, pokrycie dachówką lub materiałem dachówkopodobnym oraz stolarkę okienną o podziałach symetrycznych lub bezpodziałową;

- n) wysokość ogrodzeń lub żywopłotów nie powinna przekraczać 1,5 m;
- o) miejsca postojowe dla pojazdów należy zapewnić na terenie własnej działki, w ilości niezbędnej do występujących potrzeb.

§ 16

Dla terenu oznaczonego symbolem 4KDW ustala się:

- 1) funkcja podstawowa: teren komunikacji przeznaczony na poszerzenie istniejącej wewnętrznej drogi dojazdowej o numerze ewidencyjnym 120 dr, przylegającej do granicy obszaru objętego planem;
- 2) funkcja uzupełniająca: teren lokalizacji sieci uzbrojenia technicznego, ścieżki rowerowej i zieleni przyulicznej, z dopuszczeniem lokalizacji przenośnych kiosków kolportażowych prasy;
- 3) zasady zagospodarowania terenu:
 - a) teren przeznaczony na poszerzenie wewnętrznej drogi dojazdowej o numerze ewidencyjnym 120 dr;
 - b) warunki przełożenia lub skablowania napowietrznej linii elektrycznej biegnącej wzdłuż północnej granicy terenu należy uzgodnić z zarządcą sieci.

§ 17

Dla terenów oznaczonych symbolami 5KDW i 6KDW ustala się:

- 1) funkcja podstawowa: tereny komunikacji wewnętrznej;
- 2) funkcja uzupełniająca: tereny lokalizacji sieci uzbrojenia technicznego i zieleni przyulicznej;
- 3) zasady zagospodarowania:
 - a) drogom należy nadać szerokość min. 12 m w liniach rozgraniczających, jezdnię szerokości 6 m, dwa pasy ruchu, chodniki szerokości 1,5 m, ścieżkę rowerową szerokości 2 m i pas zieleni szerokości min. 1 m;
 - b) naroża linii rozgraniczających dróg przy włączeniu do drogi oznaczonej symbolem 4KDW należy ściąć o bokach co najmniej 5 x 5 m w celu zapewnienia trójkątów widoczności.

§ 18

Dla terenów oznaczonych symbolami 7KDW i 8KDW ustala się:

- 1) funkcja podstawowa: tereny komunikacji wewnętrznej;
- 2) funkcja uzupełniająca: tereny lokalizacji sieci uzbrojenia technicznego i zieleni przyulicznej;
- 3) zasady zagospodarowania:
 - a) drogom należy nadać szerokość min. 10 m w liniach rozgraniczających, jezdnię szerokości 5 m, dwustronnie chodniki szerokości min. 1,5 m i co najmniej jednostronnie pas zieleni;
 - b) naroża linii rozgraniczających dróg przy włączeniu do drogi oznaczonej symbolem 4KDW należy ściąć o bokach co najmniej 5 x 5 m w celu zapewnienia trójkątów widoczności.

R o z d z i a ł IV

§ 21

PRZEPISY KOŃCOWE

Uchwała wchodzi w życie po upływie 30 dni od jej ogłoszenia w Dzienniku Urzędowym Województwa Dolnośląskiego.

§ 19

Jednorazową opłatę, o której mowa w art. 36 ust. 4 ustawy z dnia 27 marca 2003 r. o planowaniu i zagospodarowaniu przestrzennym, ustala się w wysokości 30%.

§ 20

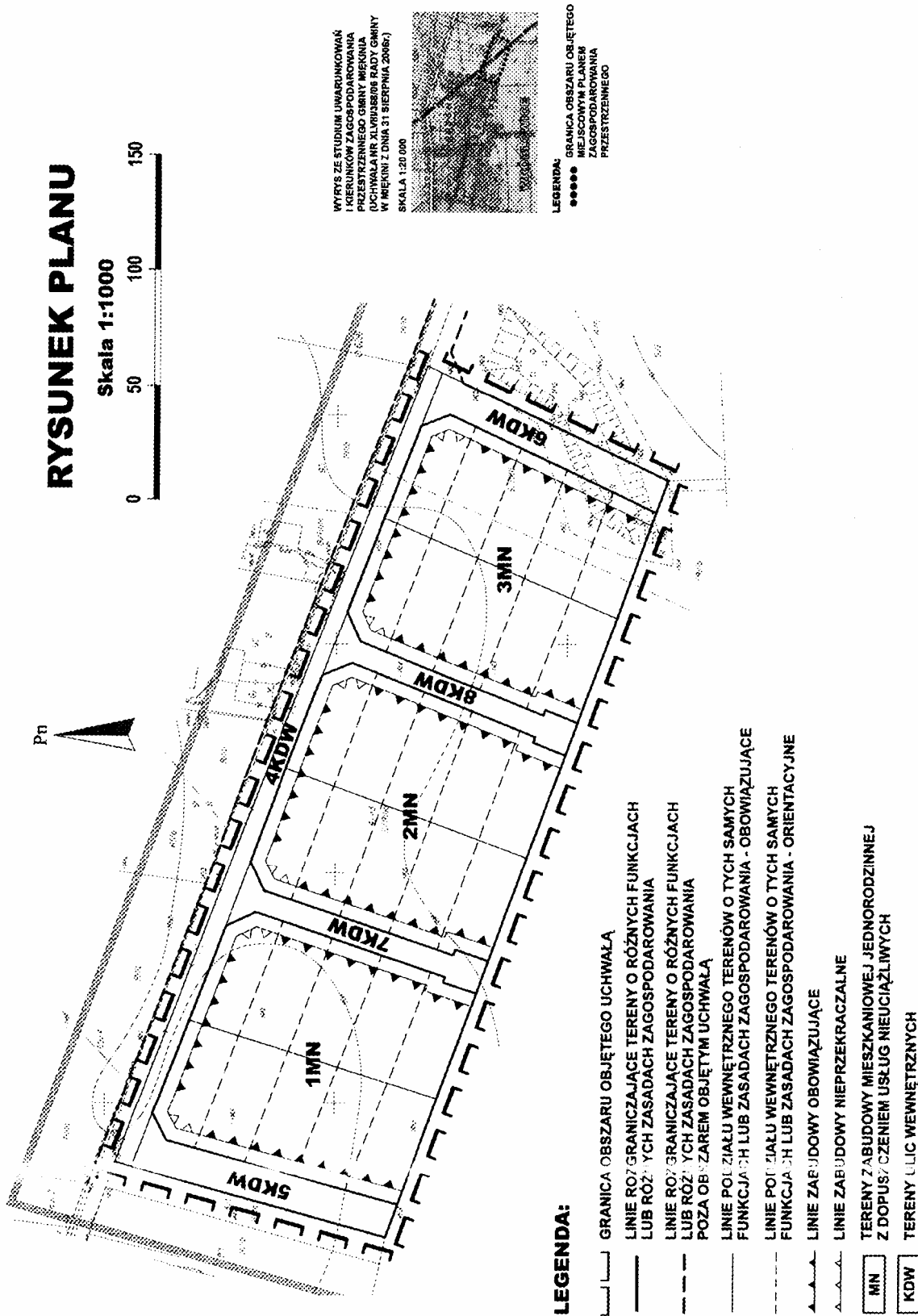
Wykonanie uchwały powierza się Wójtowi Gminy Miękinia.

PRZEWODNICZĄCY RADY

CZESŁAW OSIECKI

Załącznik nr 1 do uchwały Rady
Gminy Miękinia z dnia 31 sierpnia
2007 r. (poz. 2963)

OBRĘB WRÓBLOWICE, GMINA MIĘKINIA MIEJSOWY PLAN ZAGOSPODAROWANIA PRZESTRZENNEGO



Załącznik nr 2 do uchwały Rady Gminy Miękinia z dnia 31 sierpnia 2007 r. (poz. 2963)

ROZSTRZYGNIĘCIE

o sposobie rozpatrzenia uwag do projektu miejscowego planu zagospodarowania przestrzennego dla obszaru położonego w obrębie wsi Wróblowice obejmującego działkę nr 4/43 AM-1

Do projektu miejscowego planu zagospodarowania przestrzennego obszaru działki nr 4/43 obręb Wróblowice, wyłożonego wraz z prognozą oddziaływania na środowisko do wglądu publicznego w dniach od 23.04.2007 r. do 18.05.2007 r. uwag nie wniesiono.

Załącznik nr 3 do uchwały Rady Gminy Miękinia z dnia 31 sierpnia 2007 r. (poz. 2963)

ROZSTRZYGNIĘCIE

o sposobie realizacji zapisanych w planie inwestycji z zakresu infrastruktury technicznej, które należą do zadań własnych gminy oraz zasadach ich finansowania, zgodnie z przepisami o finansach publicznych.

Inwestycje z zakresu infrastruktury technicznej, które należą do zadań własnych gminy, finansowane będą z budżetu gminy, jak również ze środków pozyskiwanych z funduszy unijnych, a także ze środków zewnętrznych.

2964

UCHWAŁA RADY GMINY DŁUGOŁĘKA

z dnia 25 września 2007 r.

w sprawie zmiany uchwały nr VII/93/07 Rady Gminy Długołęka z dnia 26 czerwca 2007 r. w sprawie ustalenia regulaminu utrzymywania czystości i porządku na terenie Gminy Długołęka

Na podstawie art. 18 ust. 2 pkt 15, art. 40 ust. 1, art. 41 ust. 1 ustawy z dnia 8 marca 1990 r. o samorządzie gminnym (Dz. U. z 2001 r. Nr 142, poz. 1591 ze zm.), art. 4, art. 6 ust. 1a ustawy z dnia 13 września 1996 r. o utrzymaniu czystości i porządku w gminach (Dz. U. z 2005 r. Nr 236, poz. 2008 ze zm.), po zaopiniowaniu przez Państwowego Powiatowego Inspektora Sanitarnego we Wrocławiu, Rada Gminy Długołęka uchwala, co następuje:

§ 1

W uchwale nr VII/93/07 Rady Gminy Długołęka z dnia 26 czerwca 2007 r. w sprawie ustalenia regulaminu utrzymania czystości i porządku na terenie Gminy Długołęka wprowadza się następujące zmiany:

1. uchyla się § 2 pkt 5),
2. uchyla się § 3 pkt 5).

§ 2

Pozostałe zapisy uchwały pozostają bez zmian.

§ 3

Wykonanie uchwały powierza się Wójtowi Gminy Długołęka.

§ 4

Uchwała wchodzi w życie po upływie 14 dni od daty jej ogłoszenia w Dzienniku Urzędowym Województwa Dolnośląskiego.

PRZEWODNICZĄCY RADY

MIROSLAW DUDA

2965**UCHWAŁA RADY GMINY KOSTOMŁOTY**

z dnia 25 września 2007 r.

w sprawie tygodniowego wymiaru godzin dla nauczycieli o różnym tygodniowym obowiązkowym wymiarze godzin

Na podstawie art. 42 ust. 7 pkt 3 ustawy z dnia 26 stycznia 1982 r. – Karta Nauczyciela (tekst jednolity Dz. U. z 2006 r. Nr 97, poz. 674 z późn. zm.), zwanej dalej „Kartą Nauczyciela”, w związku z art. 18 ust. 2 pkt 15 ustawy z dnia 8 marca 1990 r. o samorządzie gminnym (tekst jednolity Dz. U. z 2001 r. Nr 142, poz. 1591 z późn. zm.) po uzyskaniu opinii Kuratorium Oświaty, Rada Gminy Kostomłoty uchwała, co następuje:

§ 1

Tygodniowy obowiązkowy wymiar godzin zajęć dydaktycznych, wychowawczych i opiekuńczych, prowadzonych bezpośrednio z uczniami albo na ich rzecz, nauczycieli zatrudnionych w pełnym wymiarze godzin ustala się:

Lp.	Stanowisko	Tygodniowa liczba godzin
1.	Pedagog szkolny	20 godzin
2.	Logopeda	20 godzin
3.	Psycholog	20 godzin

§ 2

Do obowiązkowego wymiaru godzin zajęć na stanowisku o różnym tygodniowym wymiarze godzin zalicza się te godziny licząc kolejno części etatu wynikające

z obowiązkowego wymiaru godzin przypadających na dane stanowisko (np.: $25/30 = 0,83$; $7/18 = 0,38$; $0,83 + 0,38 = 1,21$).

§ 3

Wykonanie uchwały powierza się Dyrektorom Szkół Gminy Kostomłoty.

§ 4

Uchwała wchodzi w życie po upływie 14 dni od dnia jej ogłoszenia w Dzienniku Urzędowym Województwa Dolnośląskiego.

PRZEWODNICZĄCA
RADY GMINY

JANINA GAWLIK

2966**UCHWAŁA RADY GMINY MARCISZÓW**

z dnia 27 września 2007 r.

w sprawie regulaminu udzielania pomocy społecznej o charakterze socjalnym dla uczniów zamieszkałych na terenie Gminy Marciszów

Działając na podstawie art. 90f ustawy z dnia 7 września 1991 r. o systemie oświaty (Dz. U. z 2004 r. Nr 256, poz. 2572, Nr 273, poz. 2703 i Nr.281, poz. 2781, z 2005 r. Nr 17, poz. 141, Nr 94, poz. 788, Nr 122, poz. 1020, Nr 131, poz. 1091, Nr 167, poz. 1400, Nr 249, poz. 2104, z 2006 r. Nr 144, poz. 1043, Nr 208, poz. 1532, Nr 227, poz. 1658 z późn. zm.) w związku z art. 18 ustawy 2 pkt 15 ustawy z dnia 8 marca 1990 r. o samorządzie gminnym (Dz. U. z 2001 r. Nr 142, poz. 1591, z 2002 r. Nr 23, poz. 220, Nr 162, poz. 1568, z 2004 r. Nr 102, poz. 1055, Nr 116, poz. 1203, Nr 167, poz. 1759) uchwała się, co następuje:

Regulamin udzielania pomocy materialnej o charakterze socjalnym dla uczniów
zamieszkałych na terenie Gminy Marciszów

R o z d z i a ł I

Postanowienia ogólne

§ 1

Regulamin określa:

- 1) sposób ustalania wysokości stypendium szkolnego.
- 2) formy stypendium szkolnego.
- 3) tryb i sposób udzielania stypendium szkolnego.
- 4) tryb i sposób udzielania zasiłku szkolnego.

§ 2

Na warunkach przewidzianych w niniejszym regulaminie stypendia szkolne są przyznawane zamieszkałym na terenie Gminy Marciszów uczniom wymienionym w art. 90b ust. 3 i 4 ustawy o systemie oświaty.

R o z d z i a ł II

**Sposób ustalania wysokości form stypendium
szkolnego**

§ 3

1. Stypendium może być udzielone uczniom znajdującym się w trudnej sytuacji materialnej, wynikających z przyczyn wymienionych w art. 90d ust. 1 ustawy o systemie oświaty.
2. Miesięczna wysokość dochodu na osobę w rodzinie ucznia uprawniająca do ubiegania się o stypendium szkolne nie może być większa niż kwota 351 zł netto (art. 8 ust. 1 pkt. 2 ustawy z dnia 12 marca 2004 r. o pomocy społecznej. Dz. U. Nr 64, poz. 553 z późniejszymi zmianami).
3. Stypendium szkolne nie może być niższe od kwoty 51,20 zł i nie może przekraczać kwoty 128 zł. Według kalkulacji poniżej, gdy wysokość dochodu przypadająca na osoby w rodzinie ucznia lub słuchacza wynosi:
od 0 – 100 zł wysokość stypendium
wynosi 128 zł
od 101 – 150 zł wysokość stypendium
wynosi 110 zł
od 151 – 200 zł wysokość stypendium
wynosi 100 zł
od 201 – 300 zł wysokość stypendium
wynosi 80 zł
powyżej 300 zł wysokość stypendium
wynosi 60 zł
4. Realną wysokość stypendium szkolnego określa się w każdej sprawie indywidualnie po analizie i weryfikacji każdego złożonego wniosku z uwzględnieniem wysokości środków przeznaczonych na ten cel w budżecie gminy.
5. Stypendium szkolne wstrzymuje się albo cofa w przypadku ustalenia przyczyn, które stanowią podstawę przyznania stypendium szkolnego.

§ 4

1. Wysokość stypendium szkolnego realizowanego w okresach innych niż miesięcznie lub jednorazowo ustala się przy odpowiednim zastosowaniu § 3.

2. Wysokość stypendium, o jakim mowa w ust. 1, nie może w danym roku szkolnym przekroczyć kwoty 1280 zł.

§ 5

1. Stypendium szkolne można także przyznać, jeśli razem z innym stypendium o charakterze socjalnym ze środków publicznych, odpowiednio w ciągu roku szkolnego lub akademickiego nie przekracza kwoty 1280 zł.

§ 6

Stypendium szkolne może być udzielone w formie:

1. Całkowitego lub częściowego pokrycia kosztów udziału w zajęciach edukacyjnych, w tym wyrównawczych, wykraczających poza zajęcia realizowane w szkole w ramach planu nauczania, a także udziału w zajęciach edukacyjnych realizowanych poza szkołą.
2. Pomocy rzeczowej o charakterze edukacyjnym, w szczególności zakupu podręczników, książek, przyborów szkolnych, itp.
3. Uczniom szkół ponadgimnazjalnych oraz słuchaczom kolegiów nauczycielskich, nauczycielskich kolegiów języków obcych i kolegium służb pracowniczych, także w formie c, jeżeli wójt uzna, że udzielenie stypendium w formie, o których mowa w punkcie 1 i pkt. 2, a w przypadku uczniów szkół ponadgimnazjalnych także w formie, o którym mowa w pkt. 3, nie jest możliwe, natomiast w przypadku słuchaczy kolegiów, o których mowa w pkt. 3, udzielenie stypendium, o którym mowa w pkt. 1–3, nie jest celowe.
5. Stypendium szkolne może być udzielone w jednej lub kilku formach jednocześnie.

R o z d z i a ł III

Tryb i sposób udzielania stypendium szkolnego

§ 7

1. Stypendium szkolne w formie przewidzianej w § 6 pkt. 1 jest realizowane poprzez zapłatę należności za udział ucznia w zajęciach edukacyjnych przelewem na rachunek bankowy podmiotu realizującego te zajęcia.
2. Stypendium szkolne w formie przewidzianej w § 6 pkt. 2 jest udzielane poprzez zakup rzeczowy, np. podręczników, książek, przyborów itp. lub zwrot poniesionych kosztów zakupu ww. pomocy dydaktycznej.
3. Stypendium szkolne przewidziane w § 6 pkt. 3 udzielane poprzez zwrot kosztów zakupu biletów miesięcznych na dojazdy do szkoły położonej poza miejscem zamieszkania ucznia albo poprzez sfinansowanie (lub dofinansowanie) kosztów zamieszkania w miejscowości położenia szkoły, np. korzystania z internatu, stołówki szkolnej itp.

4. Stypendium szkolne przewidziane § 6 pkt. 4 jest wypłacane w formie gotówki, w kasie Urzędu lub przelewem na rachunek rozliczeniowo-oszczędnościowy za zgodą wnioskodawcy.

R o z d z i a ł I V

Tryb i sposób naliczania zasiłku szkolnego

§ 8

Na zasiłki szkolne dla uczniów przeznaczają się środki w wysokości do 5% kwoty dotacji celowej otrzymanej przez Gminę Marciszów w trybie art. 90r. ust. 4 ustawy o systemie oświaty.

§ 9

Zdarzeniami losowymi uzasadniającymi przyznanie zasiłku są w szczególności:

- 1) przejściowo trudna sytuacja materialna w rodzinie, np. spowodowana nagłym bezrobociem lub chorobą,
- 2) klęska żywiołowa, np. pożar, powódź itp.

§ 10

Zasiłek szkolny przyznaje się, oceniając sytuację materialną ucznia indywidualnie.

R o z d z i a ł V

Postanowienia końcowe

§ 11

Traci moc uchwała nr LI/249/06 Rady Gminy Marciszów z dnia 29 czerwca 2006 r. w sprawie Regulaminu udzielania pomocy materialnej o charakterze socjalnym dla uczniów zamieszkałych na terenie Gminy Marciszów

§ 12

Wykonanie uchwały powierza się Wójtowi Gminy.

§ 13

Uchwała wchodzi w życie po upływie 14 dni od dnia ogłoszenia w Dzienniku Urzędowym Województwa Dolnośląskiego z mocą obowiązującą od dnia 1 września 2007 r.

PRZEWODNICZĄCY
RADY GMINY

HENRYK MAZUR

2967

UCHWAŁA RADY GMINY LEGNICKIE POLE

z dnia 28 września 2007 r.

w sprawie poboru niektórych podatków w formie inkasa oraz opłat od posiadania psów, wyznaczenia inkasentów oraz określenia wysokości wynagrodzenia za inkaso

Na podstawie art. 18 ust. 2 pkt 8 i art. 40 ust. 1 ustawy z dnia 8 marca 1990 r. o samorządzie gminnym (Dz. U. z 2001 r. Nr 142, poz. 1591, Dz. U. z 2002 r. Nr 23, poz. 220, Nr 62, poz. 558, Nr 113, poz. 984, Nr 153, poz. 1271, Dz. U. z 2003 r. Nr 80, poz. 717, Nr 162, poz. 1568, Dz. U. z 2004 r. Nr 102, poz. 1055, Nr 116, poz. 1203, Nr 167, poz. 1759, Dz. U. z 2005 r. Nr 172, poz. 1441, Dz. U. z 2006 r. Nr 17, poz. 128, Nr 175, poz. 1457, Nr 181, poz. 1337, z 2007 r. Nr 48, poz. 327 oraz art. 6 ust. 12 i art. 14 pkt 3 oraz art. 19 pkt 2 ustawy z dnia 12 stycznia 1991 r. o podatkach i opłatach lokalnych (Dz. U. z 2006 r. Nr 121, poz. 844, z 2005 r. Nr 143, poz. 1199, z 2006 r. Dz. U. Nr 220, poz. 1601, Nr 225, poz. 1635, Nr 249, poz. 1828, Nr 251, poz. 1847, Nr 245, poz. 1775, Nr 249, poz. 1828), art. 6b ustawy z dnia 15 listopada 1984 r. o podatku rolnym (Dz. U. z 2006 r. Nr 136, poz. 969, z 2005 r. Nr 143, poz. 1199 z 2006 r. Nr 191, poz. 1412, Nr 249, poz. 1825, Nr 245, poz. 1775 i z 2007 r. Dz. U. Nr 109, poz. 747) oraz art. 6 ust. 8 ustawy z dnia 30 października 2002 r. o podatku leśnym (Dz. U. z 2002 r. Nr 200, poz. 1682, z 2003 r. Nr 216, poz. 1826, Dz. U. z 2005 r. Nr 164, poz. 1365, Nr 179, poz. 1484, Nr 143, poz. 1199 i z 2006 r. Nr 249, poz. 1825, Nr 245, poz. 1775) uchwała się, co następuje:

§ 1

Zarządza się pobór podatku w drodze inkasa:

- 1) od nieruchomości od osób fizycznych,
- 2) rolnego od osób fizycznych,
- 3) leśnego od osób fizycznych,
- 4) opłaty od posiadania psów.

§ 2

1. Na inkasentów wyznacza się sołtysów sołectwa gminy Legnickie Pole.
2. Zobowiązuje się inkasentów do pobierania w drodze inkasa podatków i opłat od osób fizycznych na kwitariusz przychodowy.
3. Inkasenci, o których mowa w § 2 ust. 1, zobowiązani są rozliczać się z zainkasowanych kwot w terminie 5 dni roboczych od dnia zainkasowania kwot i przekazywać je w tym terminie na konto bankowe Urzędu Gminy Legnickie Pole.

§ 3

1. Ustala się wynagrodzenie za inkaso:
 - a) podatku od nieruchomości, podatku rolnego, podatku leśnego od osób fizycznych w wysokości 8% od zainkasowanych kwot.

b) opłaty od posiadania psów w wysokości 10% od zainkasowanych kwot.

§ 4

Traci moc uchwała nr XXV/126/94 Rady Gminy w Legnickim Polu z dnia 21 lutego 1994 r. w sprawie poboru niektórych podatków w drodze inkasa.

§ 5

Wykonanie uchwały powierza się wójtowi gminy.

§ 6

Uchwała wchodzi w życie po upływie 14 dni od ogłoszenia w Dzienniku Urzędowym Województwa Dolnośląskiego, z mocą od 1 stycznia 2008 r.

PRZEWODNICZĄCY RADY

DARIUSZ MENDRYK

2968

UCHWAŁA RADY GMINY MIĘKINIA

z dnia 28 września 2007 r.

w sprawie nadania nazwy ulicy w miejscowości Brzezinka Średzka

Na podstawie art. 18 ust. 2 pkt 13 ustawy z dnia 8 marca 1990 r. o samorządzie gminnym (tekst jednolity Dz. U. z 2001 r. Nr 142, poz. 1591 z późn. zm.) Rada Gminy Miękinia uchwala, co następuje:

§ 1

1. Nadaje się nowo powstałej ulicy położonej w miejscowości Brzezinka Średzka, w obrębie geodezyjnym wsi **Brzezinka Średzka**, oznaczonej w ewidencji gruntów jako działki nr **17/21** nazwę: **„Zielony Zaulek”**.
2. Położenie ulicy określa szkic sytuacyjny, stanowiącym załącznik nr 1 do uchwały.

§ 2

Wykonanie uchwały powierza się Wójtowi Gminy Miękinia.

§ 3

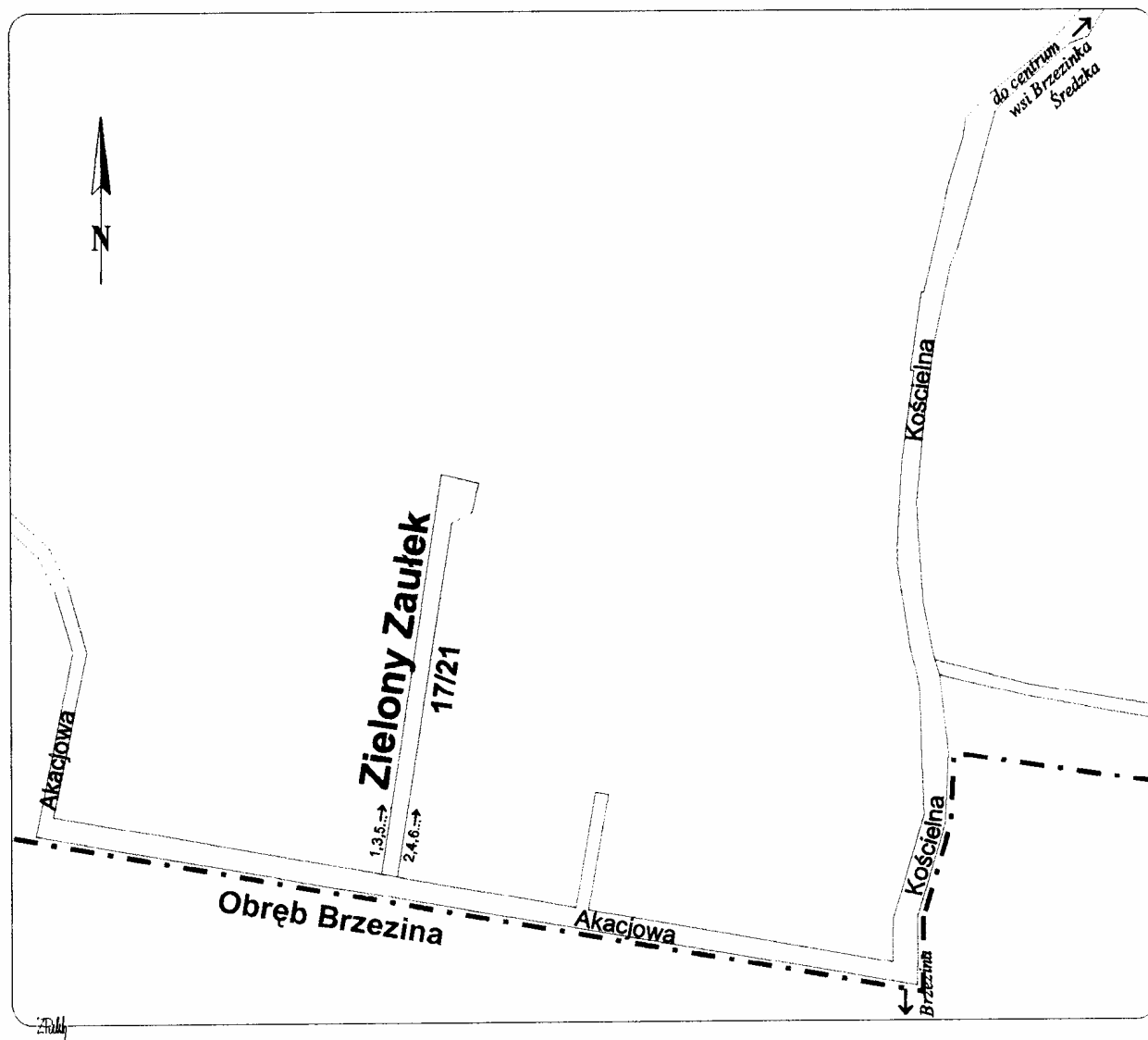
Uchwała wchodzi w życie po upływie 14 dni od dnia ogłoszenia w Dzienniku Urzędowym Województwa Dolnośląskiego.

PRZEWODNICZĄCY RADY

CZESŁAW OSIECKI

Załącznik nr 1 do uchwały Rady
Gminy Miękinia z dnia 28 września
2007 r. (poz. 2968)

BRZEZINKA ŚREDZKA



2969

UCHWAŁA RADY GMINY MIĘKINIA

z dnia 28 września 2007 r.

w sprawie nadania nazwy ulicy w miejscowości Wilkszyn

Na podstawie art. 18 ust. 2 pkt 13 ustawy z dnia 8 marca 1990 r. o samorządzie gminnym (tekst jednolity Dz. U. z 2001 r. Nr 142, poz. 1591 z późn. zm.) Rada Gminy Miękinia uchwala, co następuje:

§ 1

1. Nadaje się nowo powstałej ulicy położonej w miejscowości Wilkszyn, w obrębie geodezyjnym wsi **Wilkszyn**, oznaczonej w ewidencji gruntów jako działki nr **249/1** i **250/1** nazwę: „**Radosna**”.
2. Położenie ulicy określa szkic sytuacyjny, stanowiącym załącznik nr 1 do uchwały.

§ 2

Wykonanie uchwały powierza się Wójtowi Gminy Miękinia.

§ 3

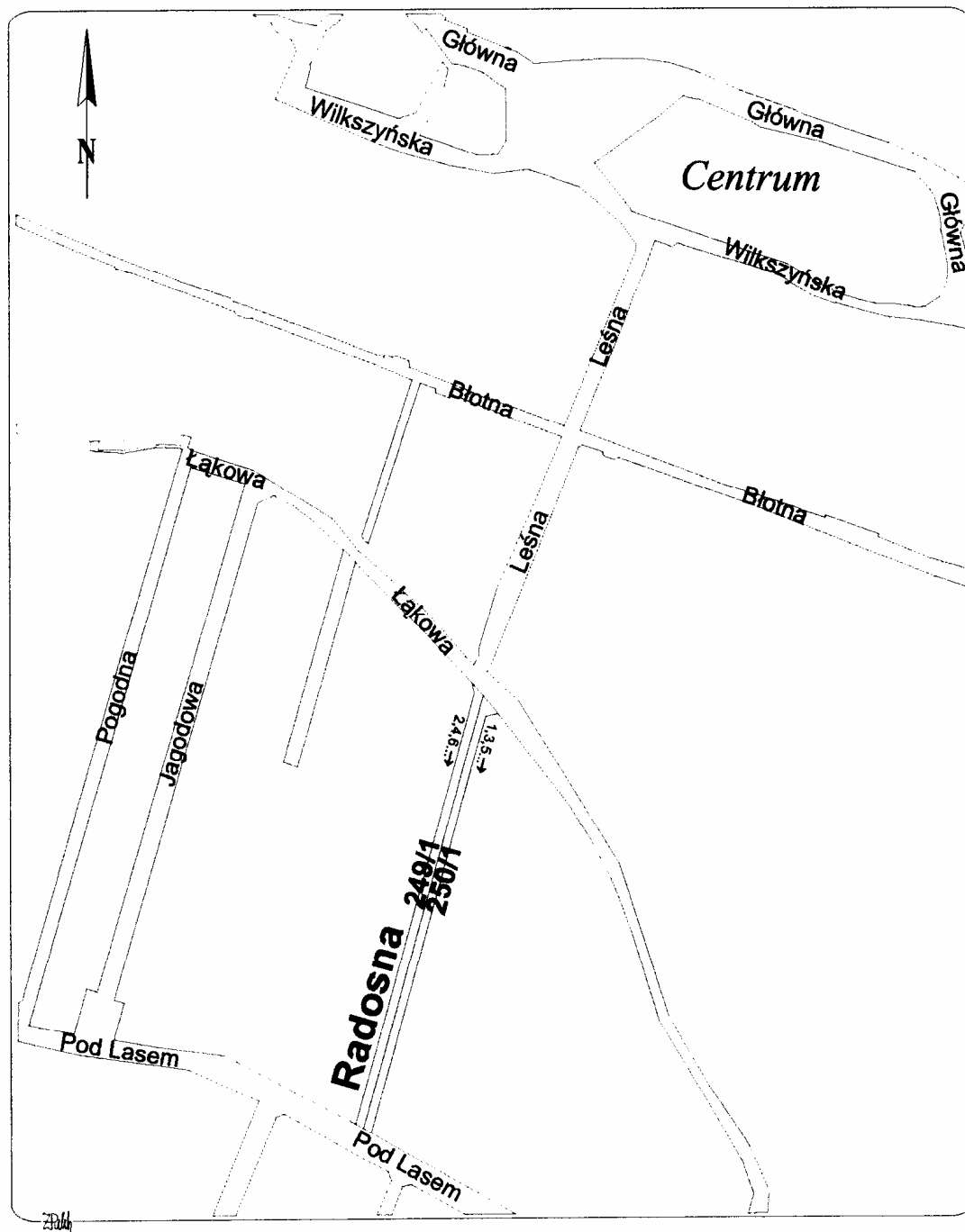
Uchwała wchodzi w życie po upływie 14 dni od dnia ogłoszenia w Dzienniku Urzędowym Województwa Dolnośląskiego.

PRZEWODNICZĄCY RADY

CZESŁAW OSIECKI

Załącznik nr 1 do uchwały Rady
Gminy Miękinia z dnia 28 września
2007 r. (poz. 2969)

WILKSZYN



2970

UCHWAŁA RADY GMINY MIĘKINIA

z dnia 28 września 2007 r.

w sprawie nadania nazwy ulicy w miejscowości Pisarzowice

Na podstawie art. 18 ust. 2 pkt 13 ustawy z dnia 8 marca 1990 r. o samorządzie gminnym (tekst jednolity Dz. U. z 2001 r. Nr 142, poz. 1591 z późn. zm.) Rada Gminy Miękinia uchwala, co następuje:

§ 1

1. Nadaje się nowo powstałej ulicy położonej w miejscowości Pisarzowice, w obrębie geodezyjnym wsi **Pisarzowice**, oznaczonej w ewidencji gruntów jako działki nr **290/12** i **290/18** nazwę: „**Stoneczna**”.
2. Położenie ulicy określa szkic sytuacyjny, stanowiącym załącznik nr 1 do uchwały.

§ 2

Wykonanie uchwały powierza się Wójtowi Gminy Miękinia.

§ 3

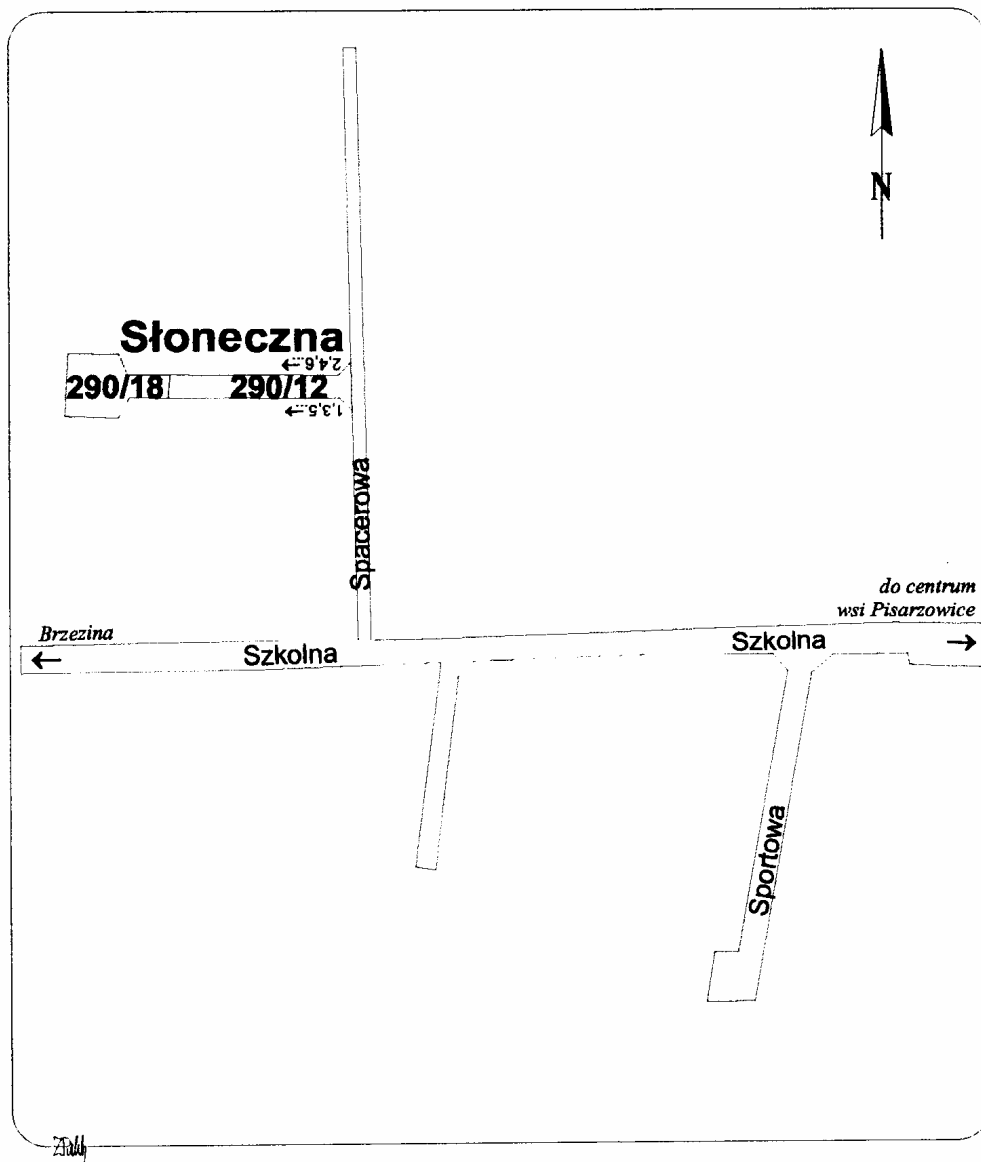
Uchwała wchodzi w życie po upływie 14 dni od dnia ogłoszenia w Dzienniku Urzędowym Województwa Dolnośląskiego.

PRZEWODNICZĄCY RADY

CZESŁAW OSIECKI

Załącznik nr 1 do uchwały Rady
Gminy Miękinia z dnia 28 września
2007 r. (poz. 2970)

PISARZOWICE



2971

UCHWAŁA RADY GMINY MIĘKINIA

z dnia 28 września 2007 r.

w sprawie nadania nazwy ulicy w miejscowości Miękinia

Na podstawie art. 18 ust. 2 pkt 13 ustawy z dnia 8 marca 1990 r. o samorządzie gminnym (tekst jednolity Dz. U. z 2001 r. Nr 142, poz. 1591 z późn. zm.) Rada Gminy Miękinia uchwala, co następuje:

§ 1

1. Nadaje się nowo powstałej ulicy położonej w miejscowości Miękinia, w obrębie geodezyjnym wsi **Miękinia**, oznaczonej w ewidencji gruntów jako działki nr **474/6** i **471/11** nazwę: „**Jodłowa**”.
2. Położenie ulicy określa szkic sytuacyjny, stanowiącym załącznik nr 1 do uchwały.

§ 2

Wykonanie uchwały powierza się Wójtowi Gminy Miękinia.

§ 3

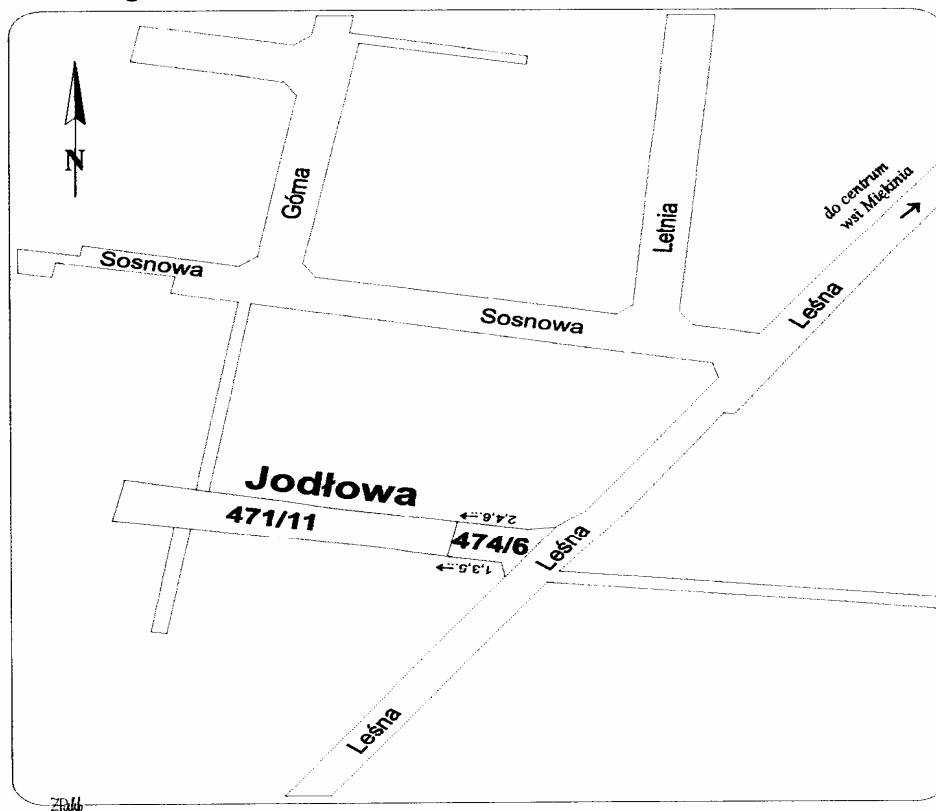
Uchwała wchodzi w życie po upływie 14 dni od dnia ogłoszenia w Dzienniku Urzędowym Województwa Dolnośląskiego.

PRZEWODNICZĄCY RADY

CZESŁAW OSIECKI

Załącznik nr 1 do uchwały Rady Gminy Miękinia z dnia 28 września 2007 r. (poz. 2971)

MIĘKINIA



2972**UCHWAŁA RADY GMINY MIĘKINIA**

z dnia 28 września 2007 r.

w sprawie zmiany uchwały nr XXI/159/96 Rady Gminy Miękinia z dnia 30 kwietnia 1996 r. w sprawie nadania nazw ulic we wsi Błonie

Na podstawie art. 18 ust. 2 pkt 13 ustawy z dnia 8 marca 1990 r. o samorządzie gminnym (tekst jednolity Dz. U. z 2001 r. Nr 142, poz. 1591 z późn. zm.) Rada Gminy Miękinia uchwala, co następuje:

§ 1

W § 1 uchwały nr XXI/159/96 Rady Gminy Miękinia z dnia 24 kwietnia 1996 r. w sprawie nadania nazw ulic we wsi Błonie dokonuje się zmiany dotychczasowej nazwy o brzmieniu „**ulica Cmentarna**”, poprzez nadanie jej nowego brzmienia: „**ulica Przemysłowa**”.

§ 2

Wykonanie uchwały powierza się Wójtowi Gminy Miękinia.

§ 3

Uchwała wchodzi w życie po upływie 14 dni od dnia ogłoszenia w Dzienniku Urzędowym Województwa Dolnośląskiego.

PRZEWODNICZĄCY RADY

*CZESŁAW OSIECKI***2973****UCHWAŁA RADY GMINY MIĘKINIA**

z dnia 28 września 2007 r.

w sprawie trybu udzielania i rozliczania dotacji niepublicznym placówkom oświatowym prowadzonym przez osoby fizyczne i prawne

Na podstawie art. 18 ust. 2 pkt 15 ustawy z dnia 8 marca 1990 r. o samorządzie gminnym (Dz. U. z 2001 r. Nr 142, poz. 1591 ze zm.), art. 90 ust. 2b i ust. 4 ustawy z dnia 7 września 1991 r. o systemie oświaty (Dz. U. z 2004 r. Nr 256, poz. 2572 ze zm.) Rada Gminy Miękinia uchwala, co następuje:

§ 1

1. Dotacje dla niepublicznych przedszkoli przysługują na każdego ucznia, z zastrzeżeniem ust. 3, w wysokości 75% planowanych wydatków bieżących zapisanych w uchwale budżetowej, wg stanu na początek roku budżetowego, ponoszonych w przedszkolach prowadzonych przez Gminę, w przeliczeniu na jednego ucznia.
2. Dotacje dla oddziałów 5-godzinnych prowadzonych w przedszkolach przysługują na każdego ucznia w wysokości 5/9 kwoty określonej w ust. 1.
3. Dotacje dla niepublicznych przedszkoli na uczniów niepełnosprawnych ustala się w wysokości przewidzianej dla uczniów niepełnosprawnych przedszkola lub oddziału przedszkolnego w części oświatowej subwencji ogólnej otrzymywanej przez Gminę Miękinia.

§ 2

Podstawą obliczenia dotacji dla niepublicznych przedszkoli są planowane wydatki bieżące zapisane w uchwale budżetowej, wg stanu na początek roku

budżetowego, ponoszone odpowiednio w placówkach tego samego typu i rodzaju prowadzonych przez Gminę, w przeliczeniu na jednego ucznia lub wychowanka.

§ 3

Zakres danych, które powinny być zawarte we wniosku o udzielenie dotacji, określa wzór stanowiący załącznik nr 1 do uchwały.

§ 4

1. Dotacja obliczana jest w poszczególnych miesiącach (z zastrzeżeniem ust. 3) na każdego ucznia, wykazanego w informacji miesięcznej o aktualnej liczbie uczniów, składanej przez podmioty dotowane do 10 dnia każdego miesiąca.
2. Zakres danych, które powinny być zawarte w informacji, określa wzór stanowiący załącznik nr 2 do uchwały.
3. W miesiącach wakacyjnych (lipiec i sierpień) liczba uczniów uprawnionych do dotacji obejmuje stan wykazany w informacji miesięcznej w czerwcu.

4. Wypłacana w każdym miesiącu dotacja ma charakter zaliczkowy, a jej ostateczne rozliczenie nastąpi do dnia 30 marca następnego roku.
5. Brak informacji, o której mowa w ust. 1, bądź informacja o ustaniu prawa do dotacji, stanowi podstawę do wstrzymania wypłaty kolejnych rat dotacji. Złożenie zaległej informacji jest podstawą do przekazania zaległych rat dotacji na rzecz uprawnionego przedszkola.

§ 5

Wykonanie uchwały powierza się Wójtowi Gminy Miękinia.

§ 6

Uchwała wchodzi w życie po upływie 14 dni od dnia jej ogłoszenia w Dzienniku Urzędowym Województwa Dolnośląskiego.

PRZEWODNICZĄCY RADY

CZESŁAW OSIECKI

Załącznik nr 2 do uchwały Rady
Gminy Miękinia z dnia 28 września
2007 r. (poz. 2973)

Miękinia, dnia.....

**INFORMACJA MIESIĘCZNA
o aktualnej liczbie uczniów
(wg stanu na dzień sporządzenia)**

1. Pełna nazwa i adres przedszkola
2. Nazwa i numer rachunku bankowego, na który ma być przekazana dotacja*
3. Liczba uczniów
w :

	ogółem	w tym uczniowie niepełnosprawni
- w oddziale 5-cio godzinnym
- w tym spoza Gminy Miękinia
- oddziale 9-cio godzinnym
- w tym spoza Gminy Miękinia
- liczba dzieci 6 letnich w przedszkolu
4. **Oświadczam, że powyższe dane są zgodne ze stanem faktycznym.**

**Termin składania informacji
do 10 dnia każdego miesiąca**

.....
czytelny podpis i pieczętka dyrektora

*Wypełnia przedszkole otrzymujące dotację po raz pierwszy, w pozostałych przypadkach należy wypełnić wyłącznie w miesiącu , w którym nastąpiła zmiana konta

2974**UCHWAŁA RADY GMINY JERZMANOWA**

z dnia 2 października 2007 r.

w sprawie opłat za świadczenia Przedszkola Gminnego w Jerzmanowej

Na podstawie art. 18 ust. 2 pkt 8 ustawy z dnia 8 marca 1990 r. o samorządzie gminnym (Dz. U. z 2001 r. Nr 142, poz. 1591 z późn. zm.), w związku z art. 14 ust. 5 ustawy z dnia 7 września 1991 r. o systemie oświaty (Dz. U. z 2004 r. Nr 256, poz. 2572 z późn. zm.) oraz art. 4 ust. 1 ustawy z dnia 20 lipca 2000 r. o ogłaszaniu aktów normatywnych i niektórych aktów prawnych (Dz. U. z 2007 r. Nr 68, poz. 449) Rada Gminy Jerzmanowa uchwala, co następuje:

§ 1

1. Ustala się miesięczną opłatę za świadczenia wychowawczo-opiekuńcze Przedszkola Gminnego w Jerzmanowej, przekraczającą zakres podstawy programowej wychowania przedszkolnego w wysokości 70 zł za jedno dziecko.
2. W przypadku uczęszczania do Przedszkola Gminnego w Jerzmanowej rodzeństwa opłata, o której mowa w ust. 1, ulega obniżeniu o 50% za drugie i każde kolejne dziecko.
3. W okresie przerwy wakacyjnej, jeżeli dziecko nie uczęszcza do przedszkola, opłaty nie pobiera się.
4. W przypadku nieobecności dziecka w przedszkolu spowodowanej chorobą, pobytem w szpitalu lub innej przyczynie wcześniej zgłoszonej opłaty nie pobiera się.

§ 2

Opłata, o której mowa w § 1, nie obejmuje kosztów wyżywienia dziecka oraz kosztów zajęć dodatkowych, a w szczególności nauki języków obcych i rytmiki.

§ 3

1. Ustala się dzienną opłatę za pełne wyżywienie dziecka w Przedszkolu Gminnym w Jerzmanowej w wysokości 4 zł (słownie: cztery złote).
2. W przypadku spożywania przez dziecko tylko:
 - 1) śniadania, opłata za wyżywienie wynosi 30% kwoty określonej w ust. 1;
 - 2) obiadu, opłata za wyżywienie wynosi 70% kwoty określonej w ust. 1;
 - 3) mleka, opłata za wyżywienie wynosi 10% kwoty określonej w ust. 1.

3. W przypadku nieobecności dziecka w Przedszkolu Gminnym w Jerzmanowej opłata podlega zmniejszeniu za każdy dzień nieobecności dziecka w przedszkolu pod warunkiem zgłoszenia przez rodziców absencji dziecka z co najmniej jednodniowym wyprzedzeniem.

§ 4

Odpłatność, o której mowa w § 1 i w § 3, pobierana jest za miesiąc bieżący w terminie do 20 dnia każdego miesiąca z uwzględnieniem zmniejszeń z tytułu nieobecności dziecka w przedszkolu.

§ 5

Traci moc uchwała nr XXV/125/2004 Rady Gminy Jerzmanowa z dnia 16 listopada 2004 r. w sprawie opłat za świadczenia Przedszkola Gminnego w Jerzmanowej.

§ 6

Wykonanie uchwały powierza się Wójtowi Gminy Jerzmanowa.

§ 7

Uchwała wchodzi w życie po upływie 14 dni od dnia ogłoszenia w Dzienniku Urzędowym Województwa Dolnośląskiego.

PRZEWODNICZĄCY RADY

TOMASZ PAWŁOWSKI

Egzemplarze bieżące i z lat ubiegłych oraz załączniki można nabywać:

1) w punktach sprzedaży:

- Dolnośląskiego Urzędu Wojewódzkiego we Wrocławiu, 50-951 Wrocław, pl. Powstańców Warszawy 1, tel. 0-71/340-64-74,
- Dolnośląskiego Urzędu Wojewódzkiego we Wrocławiu Delegatura w Jeleniej Górze, 58-506 Jelenia Góra, ul. Wiejska 29, tel. 0-75/764-72-99,
- Dolnośląskiego Urzędu Wojewódzkiego we Wrocławiu Delegatura w Legnicy, 59-220 Legnica, ul. F. Skarbka 3, tel. 0-76/856-08-00 w. 401,
- Dolnośląskiego Urzędu Wojewódzkiego we Wrocławiu Delegatura w Wałbrzychu, 58-300 Wałbrzych, ul. Słowackiego 23a–24, tel. 0-74/849-40-70,

2) w przypadku prenumeraty, na podstawie nadesłanego zamówienia w Dolnośląskim Urzędzie Wojewódzkim we Wrocławiu – Zakładzie Obsługi Urzędu, 50-951 Wrocław, pl. Powstańców Warszawy 1, tel. 0-71/340-62-02.

Zbiory Dziennika Urzędowego wraz ze skorowidzami wyłożone są do powszechnego wglądu w Bibliotece Urzędowej Dolnośląskiego Urzędu Wojewódzkiego, pl. Powstańców Warszawy 1, 50-951 Wrocław, tel. 0-71/340-62-54. Treść wydawanych dzienników dostępna jest w Internecie na stronie: <http://www.duw.pl//dzienn.htm>

Wydawca: Wojewoda Dolnośląski

Redakcja: Wydział Nadzoru i Kontroli Dolnośląskiego Urzędu Wojewódzkiego,

Redakcja Dziennika Urzędowego Województwa Dolnośląskiego, 50-951 Wrocław, pl. Powstańców Warszawy 1, tel. 0-71/340-66-21

Skład, druk i rozpowszechnianie: Dolnośląski Urząd Wojewódzki we Wrocławiu – Zakład Obsługi Urzędu, 50-951 Wrocław, pl. Powstańców Warszawy 1

Dystrybucja: tel. 0-71/340-62-02

Tłoczono z polecenia Wojewody Dolnośląskiego
w Dolnośląskim Urzędzie Wojewódzkim we Wrocławiu – Zakładzie Obsługi Urzędu
50-951 Wrocław, pl. Powstańców Warszawy 1

nakład 54 egz.

PL ISSN 0239-8362

Cena: 31,81 zł (w tym 7% VAT)
na CD 18,95 zł (w tym 7% VAT)