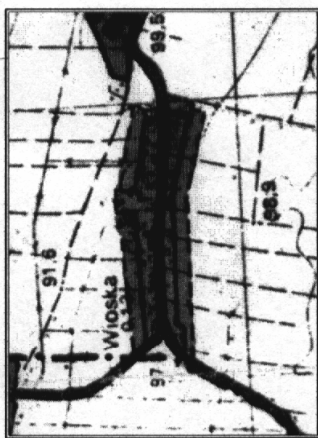
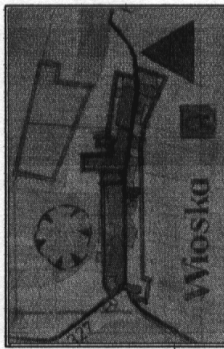
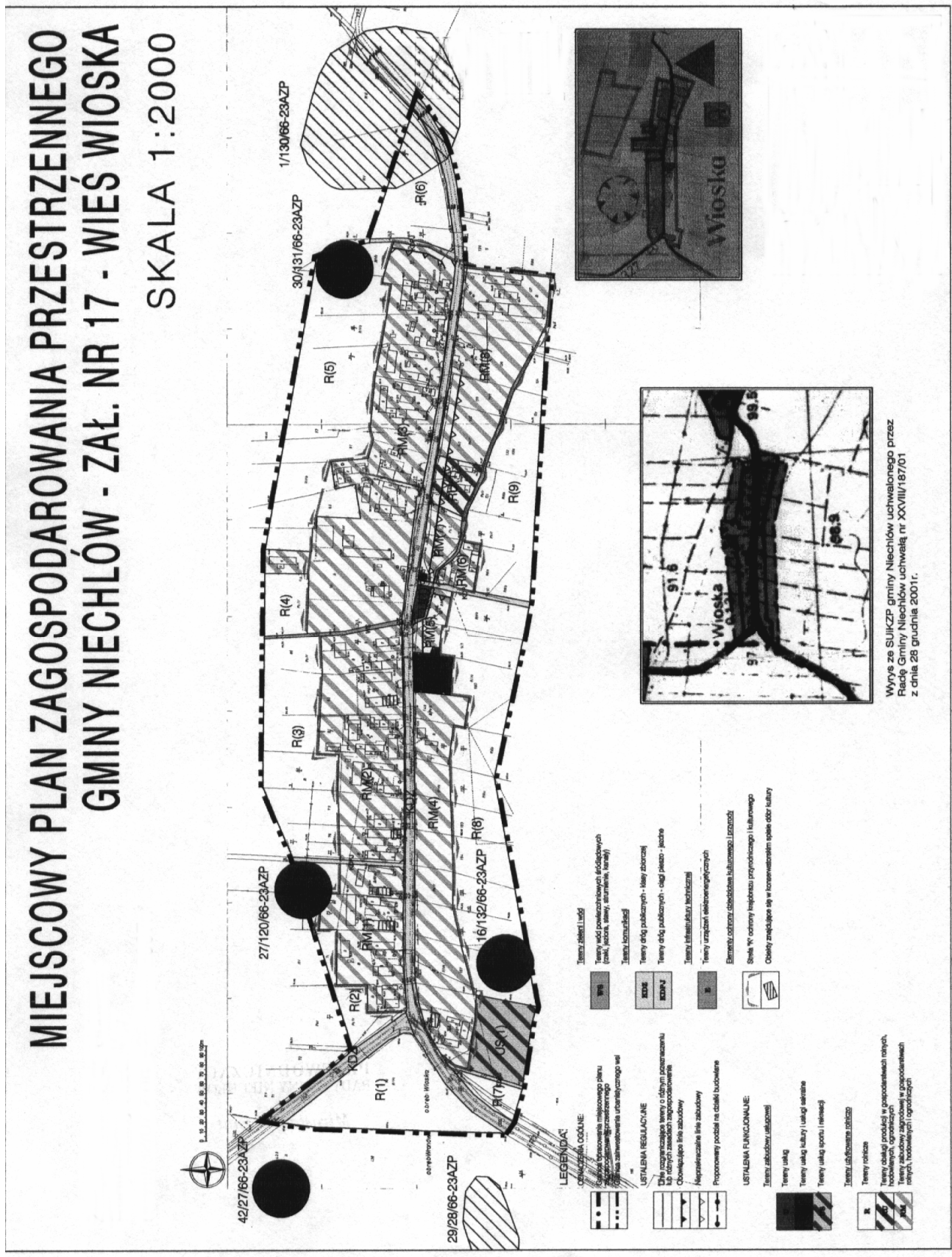


Załącznik nr 17 do uchwały Rady Gminy Niechlów z dnia 28 maja 2007 r. (poz. 2556)

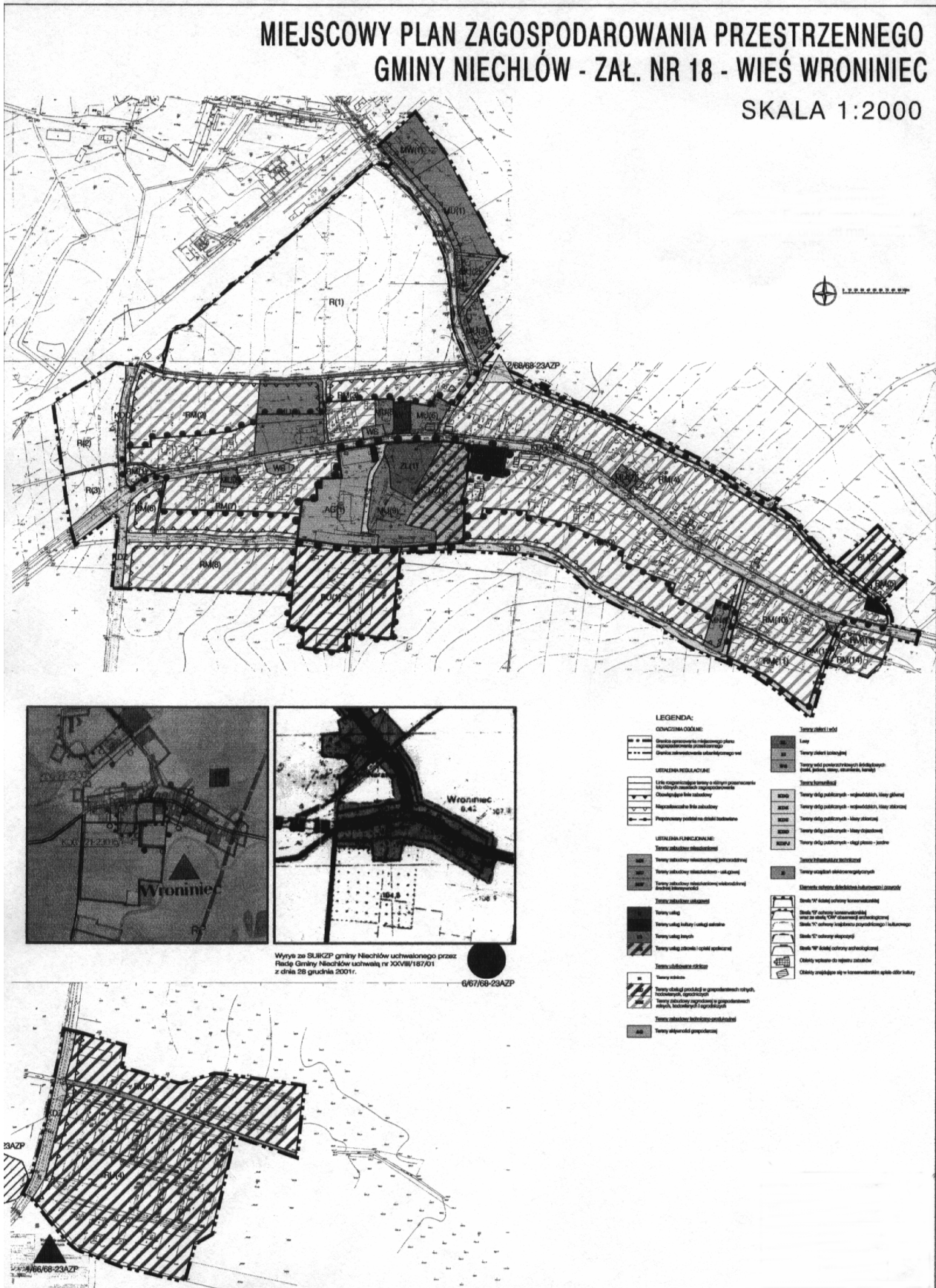


Wzrys ze SUIKZP gminy Niechlów uchwalonego przez Radę Gminy Niechlów uchwałą nr XXVIII/187/01 z dnia 28 grudnia 2001r.

LEGENDA

<p>OPISZCZONA OCISNIE</p> <ul style="list-style-type: none"> Symbol tożsamości miejscowego planu zagospodarowania przestrzennego Symbol oznaczający teren o znaczeniu historycznym 	<p>USTALENIA OGÓLNE</p> <ul style="list-style-type: none"> Tereny zielonej strefy Tereny wód powierzchniowych (kolej, jeziora, stawy, strumienie, kanały) Tereny komunikacji Tereny stóg publicznych - klasy zabrocznej Tereny stóg publicznych - klasy pierwszej - drugiej Tereny ulistnionych i/lub technicznych Tereny urządzeń elektroenergetycznych Elementy ochrony dziedzictwa kulturowego i krajobrazu Strefa "K" ochrony krajobrazu przyrodniczego i kulturowego Olepty znajdujące się w terenach zielonej strefy i kultur
<p>USTALENIA REGULACYJNE</p> <ul style="list-style-type: none"> Tereny objęte planem o innym przeznaczeniu niż teren zabudowy Obowiązujące linie zabudowy Nieprzeznaczone linie zabudowy Propozycyjny podział na działki budowlane 	<p>USTALENIA FUNKCYJNE</p> <ul style="list-style-type: none"> Tereny zabudowy usługowej Tereny usług Tereny usług kultury i usług oświaty Tereny usług sportu i rekreacji Tereny usługowa różnorodna Tereny rekreacyjne Tereny objęte planem o innym przeznaczeniu niż teren zabudowy Tereny zabudowy gospodarczej w gospodarstwach rodzinnych, hodowlanych i ogrodniczych

Załącznik nr 18 do uchwały Rady
Gminy Niechlów z dnia 28 maja
2007 r. (poz. 2556)



Załącznik nr 20 do uchwały Rady Gminy Niechlów z dnia 28 maja 2007 r. (poz. 2556)

MIEJSCOWY PLAN ZAGOSPODAROWANIA PRZESTRZENNEGO GMINY NIECHLÓW - ZAŁ. NR 20 - WIEŚ ŻABIN

SKALA 1:2000

