



DZIENNIK URZĘDOWY

WOJEWÓDZTWA DOLNOŚLĄSKIEGO

Wrocław, dnia 5 stycznia 2007 r.

Nr 2

TREŚĆ:

Poz.:

AKTY NORMATYWNE:

UCHWAŁY RAD MIEJSKICH:

- 4 – Rady Miejskiej w Karpaczu z dnia 27 września 2006 r. w sprawie regulaminu określającego dodatki, wynagrodzenie za godziny nadwymiarowe i godziny doraźnych zastępstw oraz nagrody dla nauczycieli zatrudnionych w szkołach i w przedszkolu prowadzonych przez Gminę Karpacz 8
- 5 – Rady Miejskiej w Twardogórze z dnia 19 października 2006 r. w sprawie uchwalenia zmiany miejscowego planu zagospodarowania przestrzennego terenu działki nr 129/38 AM-1 w obrębie Drogoszowice, gmina Twardogóra 12
- 6 – Rady Miasta w Dusznikach zdroj z dnia 25 października 2006 r. w sprawie uchwalenia miejscowego planu zagospodarowania przestrzennego w mieście Duszniki Zdrój, obręb Podgórze 18
- 7 – Rady Miasta Świeradów Zdrój z dnia 25 października 2006 r. w sprawie uchwalenia Tymczasowego Statutu Uzdrawiska Czerniawa Zdrój 28
- 8 – Rady Miejskiej w Żmigrodzie z dnia 26 października 2006 r. w sprawie zasad gospodarowania nieruchomościami stanowiącymi własność gminy Żmigród 36
- 9 – Rady Miejskiej w Zawidowie z dnia 1 grudnia 2006 r. w sprawie regulaminu określającego wysokość stawek i szczegółowe warunki przyznawania nauczycielom dodatków za wysługę lat, motywacyjnego, funkcyjnego, za warunki pracy, zasady wynagradzania za godziny nadwymiarowe oraz godziny doraźnych zastępstw, oraz wysokość i warunki wypłacania nagród i innych świadczeń ze stosunku pracy zatrudnionym w poszczególnych placówkach oświatowych prowadzonych przez gminę miejską Zawidów na rok 2007 38
- 10 – Rady Miejskiej w Wołowie z dnia 15 grudnia 2006 r. w sprawie zmiany uchwały nr XXXIII/228/03 z dnia 26 kwietnia 2005 r. w sprawie ustalenia regulaminu udzielania pomocy materialnej o charakterze socjalnym dla uczniów zamieszkałych na terenie Gminy Wołów 45
- 11 – Rady Miasta Bolesławiec z dnia 19 grudnia 2006 r. w sprawie zmiany uchwały nr L/476/06 Rady Miasta Bolesławiec z dnia 28 czerwca 2006 r. w sprawie nadania statutu Urzędowi Miasta Bolesławiec 45

UCHWAŁY RADY MIASTA I GMINY:

- 12 – Rady Miasta i Gminy Prochowice z dnia 24 października 2006 r. w sprawie zmiany miejscowego planu zagospodarowania przestrzennego miasta Prochowice 46
- 13 – Rady Miasta i Gminy Prochowice z dnia 24 października 2006 r. w sprawie zmiany miejscowego planu zagospodarowania przestrzennego gminy Prochowice 53

UCHWAŁA RADY GMINY:

- 14 – Rady Gminy Nowa Ruda z dnia 27 października 2006 r. w sprawie wprowadzenia zmian w Statucie Gminy Nowa Ruda 64

INNE AKTY PRAWNE:

POROZUMIENIE:

- 15 – zawarte w dniu 19 grudnia 2006 r. pomiędzy Wojewodą Dolnośląskim a Gminą Miejską Lubań w sprawie powierzenia Gminie Miejskiej Lubań obowiązku utrzymania grobów i cmentarzy wojennych, położonych na terenie Gminy Miejskiej Lubań 65

4

UCHWAŁA RADY MIEJSKIEJ W KARPACZU

z dnia 27 września 2006 r.

w sprawie regulaminu określającego dodatki, wynagrodzenie za godziny ponadwymiarowe i godziny doraźnych zastępstw oraz nagrody dla nauczycieli zatrudnionych w szkołach i w przedszkolu prowadzonych przez Gminę Karpacz

Na podstawie art. 30 ust. 6 i 6a oraz art. 91d pkt 1 ustawy z dnia 26 stycznia 1982 r. – Karta Nauczyciela (t.j. Dz. U. z 2006 r. Nr 97, poz. 674), w związku z art. 18 ust. 2 pkt 15 ustawy z dnia 8 marca 1990 r. o samorządzie gminnym (Dz. U. z 2001 r. Nr 142, poz. 1591, z 2002 r. Nr 23, poz. 220, Nr 62, poz. 558, Nr 113, poz. 984, Nr 153, poz. 1271 i Nr 214, poz. 1806, z 2003 r. Nr 80, poz. 717 i Nr 162, poz. 1568, z 2004 r. Nr 102, poz. 1055, Nr 116, poz. 1203, Nr 167, poz. 1759, z 2005 r. Nr 172, poz. 1441 i Nr 175, poz. 1457, z 2006 r. Nr 17, poz. 128), po uzgodnieniu ze związkiem zawodowym zrzeszającym nauczycieli, tj. Związkiem Nauczycielstwa Polskiego uchwala się, co następuje:

R o z d z i a ł I

Postanowienia ogólne

§ 1

Regulamin określa wysokość dodatku motywacyjnego, funkcyjnego i za warunki pracy, szczegółowe warunki ich przyznawania oraz szczegółowy sposób obliczania wynagrodzenia za godziny ponadwymiarowe i godziny doraźnych zastępstw oraz wysokość i warunki wypłacania nagród ze specjalnego funduszu nagród dla nauczycieli zatrudnionych w szkołach i w przedszkolu prowadzonych przez Gminę Karpacz.

§ 2

Regulamin dotyczy wszystkich pracowników pedagogicznych, dalej zwanych nauczycielami, zatrudnionych w szkole i ma zastosowanie do nauczycieli wszystkich stopni awansu zawodowego w okresie od dnia 1 stycznia 2007 r. do dnia 31 grudnia 2007 r.

§ 3

Ilekróć w dalszych przepisach jest mowa bez bliższego określenia o:

- 1) szkole – należy przez to rozumieć przedszkole, szkołę lub placówkę albo zespół szkół lub placówek, dla której organem prowadzącym jest Gmina Karpacz,

- 2) dyrektorze lub wicedyrektorze – należy przez to rozumieć dyrektora lub wicedyrektora jednostki, o której mowa w pkt 1,
- 3) nauczycielu – rozumie się przez to nauczycieli, dyrektorów, wychowawców i innych pracowników pedagogicznych,
- 4) roku szkolnym – należy przez to rozumieć okres pracy szkoły od 1 września danego roku do 31 sierpnia roku następnego,
- 5) uczniu – należy przez to rozumieć także wychowanka,
- 6) tygodniowym obowiązkowym wymiarze godzin – należy przez to rozumieć tygodniowy obowiązkowy wymiar godzin, określony w art. 42 ust. 3 i 7 ustawy z dnia 26 stycznia 1982 r. – Karta Nauczyciela (Dz. U. z 2006 r. Nr 97, poz. 674),
- 7) wynagrodzeniu zasadniczym – należy przez to rozumieć minimalne stawki wynagrodzenia zasadniczego dla nauczycieli określone w rozporządzeniu ministra właściwego do spraw oświaty i wychowania wydanego na podstawie art. 30 ust. 5 ustawy z dnia 26 stycznia 1982 r. – Karta Nauczyciela (Dz. U. z 2006 r. Nr 97, poz. 674),
- 8) kwocie bazowej – należy przez to rozumieć kwotę bazową, określoną zgodnie z art. 5 pkt 1 lit. a i art. 6 ust. 1 pkt 2 ustawy z dnia 23 grudnia 1999 r. o kształtowaniu wynagrodzeń w państwowej sferze budżetowej oraz o zmianie niektórych ustaw (Dz. U. Nr 110, poz. 1255, z późn. zm.), ustalonej corocznie w ustawie budżetowej.

R o z d z i a ł I I

Dodatek motywacyjny

§ 4

1. Warunkiem przyznania nauczycielowi dodatku motywacyjnego jest:

1) uzyskiwanie szczególnych osiągnięć dydaktycznych, wychowawczych i opiekuńczych, a w szczególności:

- a) uzyskiwanie przez uczniów, z uwzględnieniem ich możliwości oraz warunków pracy nauczyciela, dobrych osiągnięć dydaktyczno-wychowawczych potwierdzanych wynikami klasyfikacji lub promocji, efektami egzaminów i sprawdzianów albo sukcesami w konkursach, zawodach, olimpiadach itp.,
- b) uzyskanie przez uczniów z dysfunkcjami poznawczymi (potwierdzonymi opinią poradni psychologiczno-pedagogicznej) promocji do klasy wyższej programowo lub zdanie egzaminu poprawkowego wskutek dodatkowej pracy dydaktycznej nauczyciela, mającej charakter zajęć pozalekcyjnych,
- c) umiejętne rozwiązywanie problemów wychowawczych uczniów we współpracy z ich rodzicami i innymi instytucjami,
- d) pełne rozpoznanie środowiska wychowawczego uczniów, aktywne i efektywne działanie na rzecz uczniów potrzebujących szczególnej opieki;

2) jakość świadczonej pracy, w tym związanej z powierzonym stanowiskiem kierowniczym, dodatkowym zadaniem lub zajęciem, a w szczególności:

- a) systematyczne i efektywne przygotowywanie się do przydzielonych obowiązków,
- b) wzbogacanie własnego warsztatu pracy,
- c) dbałość o estetykę i sprawność powierzonych pomieszczeń, pomocy dydaktycznych lub innych urządzeń szkolnych,
- d) prawidłowe prowadzenie dokumentacji szkolnej, w tym pedagogicznej,
- e) rzetelne i terminowe wywiązywanie się z poleceń służbowych,
- f) przestrzeganie dyscypliny pracy;

3) posiadanie co najmniej dobrej oceny pracy lub pozytywnej oceny dorobku zawodowego;

4) zaangażowanie w realizację czynności i zajęć, o których mowa w art. 42 ust. 2 pkt 2 i 3 Karty Nauczyciela, a w szczególności:

- a) udział w organizowaniu imprez i uroczystości szkolnych,
- b) udział w komisjach przedmiotowych i innych,
- c) opiekowanie się samorządem uczniowskim lub innymi organizacjami uczniowskimi działającymi na terenie szkoły,
- d) prowadzenie lekcji koleżeńskich, przejawianie innych form aktywności w ramach wewnątrzszkolnego doskonalenia zawodowego nauczycieli,
- e) aktywny udział w realizowaniu zadań statutowych szkoły.

2. Warunkiem przyznania dodatku motywacyjnego dla dyrektora i wicedyrektora jest spełnianie warunków określonych w ust. 1 oraz:

- a) poprawne i terminowe opracowanie arkusza organizacyjnego,
- b) tworzenie warunków do realizacji zadań dydaktycznych, opiekuńczych i wychowawczych, wyposażanie szkoły w odpowiednie środki dydaktyczne, niezbędny sprzęt,
- c) sprawowanie nadzoru pedagogicznego, w tym: realizacja programów nauczania, ocena pracy nauczycieli, opieka nad nauczycielami rozpoczynającymi pracę w zawodzie, zachęcanie do innowacji i eksperymentów, motywowanie do doskonalenia zawodowego, realizacja zaleceń i wniosków organu nadzoru pedagogicznego,
- d) współdziałanie z organem prowadzącym w zakresie realizacji zadań edukacyjnych i wychowawczych oraz realizacja wniosków i zaleceń organu prowadzącego, opracowanie i realizacja planu finansowego szkoły, pozyskiwanie środków pozabudżetowych, celowe i oszczędne wydatkowanie środków finansowych,
- e) właściwe i racjonalne organizowanie działalności administracyjno-gospodarczej, zgodne z potrzebami szkoły prowadzenie polityki kadrowej, dbałość o stan techniczny i estetykę obiektów szkolnych, racjonalne zarządzanie nieruchomością i majątkiem szkolnym,
- f) zapewnienie i przestrzeganie wymaganych prawem przepisów bhp i poż.,
- g) dbałość o właściwą atmosferę pracy i kształtowanie odpowiednich relacji międzyludzkich w stosunku do rodziców dzieci, współpracowników, jak i podwładnych,
- h) współpraca ze statutowymi organami szkoły i związkami zawodowymi.

§ 5

1. Środki na dodatki motywacyjne dla nauczycieli danej szkoły stanowią 7% kwoty planowanej na ich wynagrodzenia zasadnicze.
2. Dodatek motywacyjny przyznaje się na jeden rok szkolny.
3. Dodatek motywacyjny dla nauczyciela nie może być wyższy niż 20% jego wynagrodzenia zasadniczego.

§ 6

1. Wysokość dodatku motywacyjnego dla nauczyciela, uwzględniając poziom spełniania warunków, o których mowa w § 4, ustala dyrektor, a w stosunku do dyrektora – Burmistrz Karpacza.
2. Dla nauczycieli rozpoczynających pracę w szkole przyznanie dodatku motywacyjnego może nastąpić po upływie okresu umożliwiającego ocenę osiągniętych wyników pracy, nie wcześniej niż po upływie 1 roku pracy.
3. O przyznaniu dodatku motywacyjnego nauczyciel lub dyrektor powiadamiany jest na piśmie.
4. Dodatek motywacyjny nie przysługuje nauczycielom:
 - a) stażystom w okresie odbywania stażu,
 - b) ukaranym karą przewidzianą przepisami Kodeksu Pracy i Karty Nauczyciela,

- c) za okres urlopu na poratowanie zdrowia,
 - d) w okresie przebywania w stanie nieczynnym,
 - e) w okresie przebywania na urlopie macierzyńskim i wychowawczym.
5. Wypłatę dodatku motywacyjnego wstrzymuje się w przypadku wszczęcia w stosunku do nauczyciela postępowania dyscyplinarnego.

(Skarga Wojewody Dolnośląskiego do Wojewódzkiego Sądu Administracyjnego NK.II.0914-8/114/06 z dnia 21 grudnia 2006 r. o stwierdzenie nieważności § 6 ust. 4 lit. b; ust. 5).

R o z d z i a ł III

Dodatek funkcyjny

§ 7

1. Nauczycielowi, któremu powierzono stanowisko dyrektora, przysługuje dodatek funkcyjny w wysokości określonej poniżej:
 - dyrektor przedszkola – 30–50%
 - dyrektor szkoły – 50–70%
 - wicedyrektor – 50% dodatku funkcyjnego dyrektora.
2. Za podstawę naliczania dodatku funkcyjnego przyjmuje się kwotę bazową w państwowej sferze budżetowej.
3. Dodatek funkcyjny przysługuje także nauczycielowi, któremu powierzono obowiązki dyrektora w zastępstwie na czas określony, traci prawo do dodatku funkcyjnego z upływem okresu, a w razie wcześniejszego odwołania z końcem miesiąca, w którym nastąpiło odwołanie, jeżeli odwołanie nastąpiło pierwszego dnia miesiąca – od tego dnia.
4. Wysokość dodatku funkcyjnego dla dyrektora określa Burmistrz Karpacza.

§ 8

1. Nauczycielom realizującym dodatkowe zadania oraz zajęcia przysługuje dodatek funkcyjny, z tym że nauczycielowi, któremu powierzono:
 - wychowawstwo klasy – w wysokości do 5%,
 - funkcję doradcy metodycznego – w wysokości do 7%
 - funkcje opiekuna stażu – w wysokości do 4%
 wynagrodzenia zasadniczego nauczyciela stażysty posiadającego wykształcenie wyższe magisterskie z przygotowaniem pedagogicznym.
2. Wysokość dodatku funkcyjnego w stosunku do nauczycieli ustala dyrektor szkoły.

§ 9

1. Dodatki funkcyjne, o których mowa w ust. 1, nie przysługują w okresie nieusprawiedliwionej nieobecności w pracy, w okresie urlopu dla podratowania zdrowia, w okresach za które nie przysługuje wynagrodzenie zasadnicze oraz od pierwszego dnia miesiąca następującego po miesiącu, w którym nauczyciel zaprzestał pełnienia stanowiska, wychowawstwa lub funkcji z innych powodów, a jeżeli zaprzestanie tego pełnienia nastąpiło pierwszego dnia miesiąca – od tego dnia.
2. Otrzymanie dodatku, o którym mowa w § 7 ust. 1 i 3, nie wyłącza prawa do otrzymywania dodatku, o którym mowa w § 8 ust. 1.

3. Dodatek funkcyjny z tytułu pełnienia obowiązków opiekuna stażu przysługuje za każdą osobę odbywającą staż i powierzoną danemu nauczycielowi.
4. Jednemu nauczycielowi można powierzyć opiekę nad nie więcej niż dwoma nauczycielami stażystami. (Skarga Wojewody Dolnośląskiego do Wojewódzkiego Sądu Administracyjnego NK.II.0914-8/114/06 z dnia 21 grudnia 2006 r. o stwierdzenie nieważności § 9 ust. 4).

R o z d z i a ł IV

Dodatek za warunki pracy

§ 10

1. Nauczycielowi przysługuje dodatek za pracę w trudnych warunkach.
2. Wykaz trudnych warunków pracy stanowiących podstawę do przyznania z tego tytułu dodatku określają przepisy § 8 rozporządzenia Ministra Edukacji Narodowej i Sportu z dnia 31 stycznia 2005 r. (Dz. U. Nr 22, poz. 181).
3. Wysokość dodatku, o którym mowa w ust. 1, przedstawia poniższa tabela:

TABELA STAWEK DODATKU ZA WARUNKI PRACY

Lp.	Trudne warunki pracy	Procent wynagrodzenia zasadniczego nauczyciela
1.	Prowadzenie przez nauczyciela indywidualnego nauczania dziecka zakwalifikowanego do kształcenia specjalnego	20
2.	Prowadzenie zajęć rewalidacyjno-wychowawczych	20

(Skarga Wojewody Dolnośląskiego do Wojewódzkiego Sądu Administracyjnego NK.II.0914-8/114/06 z dnia 21 grudnia 2006 r. o stwierdzenie nieważności § 10 ust. 3 pkt 2 tabeli).

4. Dodatek za trudne warunki pracy przysługuje w okresie faktycznego wykonywania pracy, z którą dodatek jest związany, oraz w okresie niewykonywania pracy, za który przysługuje wynagrodzenie liczone jak za okres urlopu wypoczynkowego.
5. Nauczycielowi realizującemu w tych warunkach tylko część obowiązującego wymiaru godzin, dodatek wypłaca się proporcjonalnie do liczby godzin przepracowanych w trudnych warunkach.

R o z d z i a ł V

Wynagrodzenie za godziny ponadwymiarowe i godziny doraźnych zastępstw

§ 11

1. Wynagrodzenie za jedną godzinę ponadwymiarową nauczyciela ustala się, dzieląc przyznaną nauczycielowi stawkę wynagrodzenia zasadniczego, z uwzględnieniem dodatku za warunki pracy, przez miesięczną liczbę godzin tygodniowego obowiązkowego wymiaru godzin, ustalonego dla rodzaju zajęć dydaktycznych, wychowawczych lub opiekuńczych, realizowanych w ramach godzin ponadwymiarowych.

2. Miesięczną liczbę obowiązkowego wymiaru zajęć nauczyciela ustala się, mnożąc tygodniowy obowiązkowy wymiar godzin przez 4,16 z zaokrągleniem do pełnych godzin w ten sposób, że czas zajęć do 0,5 godziny pomija się, a co najmniej 0,5 godziny liczy się za pełną godzinę.
 3. Ponadto wynagrodzenie za godziny ponadwymiarowe przysługuje za dni usprawiedliwionej nieobecności w pracy z uwzględnieniem przypadków:
 - 1) opieki nad zdrowym dzieckiem (2 dni w ciągu roku),
 - 2) urlopu okolicznościowego określonego Kodeksem Pracy,
 - 3) urlopu szkoleniowego udzielanego nauczycielom w celu kształcenia i doskonalenia,
 - 4) zwolnienia z pracy zawodowej na czas niezbędny do wykonywania doraźnej czynności wynikającej z jego funkcji związkowej.
 4. Dla ustalenia wynagrodzenia za godziny ponadwymiarowe w tygodniach, w których przypadają dni usprawiedliwionej nieobecności w pracy nauczyciela lub dni ustawowo wolne od pracy oraz w tygodniach, w których zajęcia rozpoczynają się lub kończą w środku tygodnia – za podstawę liczby godzin ponadwymiarowych przyjmuje się obowiązkowy tygodniowy wymiar zajęć określony w art. 42 ust. 3 ustawy – Karta Nauczyciela, pomniejszony o 1/5 tego wymiaru za każdy dzień usprawiedliwionej nieobecności w pracy lub dzień ustawowo wolny od pracy.
 5. Wynagrodzenie za jedną godzinę doraźnych zastępstw ustala się jak za jedną godzinę ponadwymiarową.
- (Skarga Wojewody Dolnośląskiego do Wojewódzkiego Sądu Administracyjnego NK.II.0914-8/114/06 z dnia 21 grudnia 2006 r. o stwierdzenie nieważności § 11 ust. 3, ust. 4).

R o z d z i a ł VI

Nagrody ze specjalnego funduszu nagród

§ 12

1. Środki na nagrody w ramach specjalnego funduszu nagród dla nauczycieli w wysokości 1% planowanych środków na wynagrodzenie osobowe nauczycieli planuje dyrektor w rocznym planie finansowym szkoły.
2. Nagrody ze specjalnego funduszu nagród mają charakter uznaniowy.
3. Nagrody dyrektora ze specjalnego funduszu nagród mogą być przyznawane z okazji:
 - a) Dnia Edukacji Narodowej,
 - b) zakończenia roku szkolnego,
 - c) innej uzasadnionej okoliczności.
4. Nauczyciel, niezależnie od przyznanej mu w ciągu roku szkolnego nagrody dyrektora, może otrzymać nagrodę burmistrza, kuratora oświaty lub ministra edukacji narodowej.
5. Nagroda dyrektora nie może być wyższa niż kwota wynagrodzenia zasadniczego nauczyciela mianowanego z tytułem zawodowym magistra z przygotowaniem pedagogicznym.
6. Nagroda Burmistrza nie może być wyższa niż kwota wynagrodzenia zasadniczego nauczyciela dyplomowanego z tytułem zawodowym magistra z przygotowaniem pedagogicznym.
7. Nauczyciel, któremu została przyznana nagroda, otrzymuje pismo o jej przyznaniu, którego odpis zamieszcza się w jego aktach osobowych.
8. Wnioski o zezwolenie na uruchomienie środków ze specjalnego funduszu nagród dla nauczycieli składają dyrektorzy w Urzędzie Miejskim na miesiąc przed przyznaniem nagrody.
9. 20% środków na nagrody przeznaczane jest na nagrody Burmistrza Karpacza, 80% środków na nagrody przeznaczane jest na nagrody dyrektora.

§ 13

1. Nagrody dyrektora przyznawane są nauczycielom za wybitne osiągnięcia dydaktyczne i wychowawcze, a w szczególności za:
 - 1) przygotowanie uczniów i wychowanków do udziału w konkursach, olimpiadach, współzawodnictwie sportowym,
 - 2) pracę z uczniem niepełnosprawnym, słabym i trudnym,
 - 3) wdrażanie innowacji pedagogicznych oraz programów autorskich,
 - 4) różnorodność pracy opiekuńczo-wychowawczej,
 - 5) wprowadzanie nowych ofert edukacyjnych,
 - 6) aktywny udział w akcjach promujących placówkę oświatową,
 - 7) rozwój zawodowy nauczyciela i podnoszenie kwalifikacji,
 - 8) inne osiągnięcia ważne dla placówki.
2. Nagrody Burmistrza dla nauczycieli zatrudnionych w placówkach oświatowych prowadzonych przez Gminę Karpacz przyznawane są za wybitne osiągnięcia dydaktyczne i wychowawcze, w szczególności za:
 - 1) prowadzenie nauczania z dzieckiem trudnym, słabym i niepełnosprawnym,
 - 2) przygotowanie uczniów i wychowanków do udziału w konkursach, olimpiadach, współzawodnictwie sportowym,
 - 3) opracowanie i realizację ciekawych programów nauczania i wychowania,
 - 4) wykonanie innych czynności, np. prowadzenie zajęć dodatkowych, przygotowanie uroczystości, opiekę nad samorządem uczniowskim, organizowanie i udział w akcjach promujących bezpieczeństwo, zdrowie itp.,
 - 5) prowadzenie działalności mającej na celu zapobieganie i zwalczanie przejawów patologii społecznej wśród dzieci i młodzieży, a w szczególności narkomanii i alkoholizmu.
3. Nagrody Burmistrza dla dyrektorów placówek oświatowych prowadzonych przez Gminę Karpacz przyznawane są za wybitne osiągnięcia dydaktyczne i wychowawcze, w szczególności za:
 - 1) organizowanie nauczania z dzieckiem trudnym, słabym i niepełnosprawnym,
 - 2) wdrażanie ciekawych programów nauczania i wychowania,
 - 3) organizowanie np. zajęć dodatkowych, przygotowanie uroczystości, opiekę nad samorządem uczniowskim itp., organizowanie i udział w akcjach promujących bezpieczeństwo, zdrowie itp.,

- 4) osiągnięcie bardzo dobrych wyników w dydaktyce i wychowaniu,
- 5) stosowanie stylu zarządzania sprzyjającego rozwojowi placówki,
- 6) troszczenie się o wzbogacanie bazy materialnej placówki,
- 7) organizowanie udziału uczniów i wychowanków w konkursach, olimpiadach, współzawodnictwie sportowym,
- 8) organizowanie udziału rodziców w życiu szkoły lub placówki, rozwijanie form współdziałania szkoły lub placówki z rodzicami,
- 9) prowadzenie działalności mającej na celu zapobieganie i zwalczanie przejawów patologii społecznej wśród dzieci i młodzieży, a w szczególności narkomanii i alkoholizmu,
- 10) organizację współpracy szkoły lub placówki z jednostkami systemu ochrony zdrowia, Policją, organizacjami i stowarzyszeniami oraz rodzicami w zakresie zapobiegania i usuwania przejawów patologii społecznej i niedostosowania społecznego dzieci i młodzieży.

§ 14

1. Kandydata do nagrody Burmistrza Karpacza zgłasza:
 - 1) w przypadku nauczyciela – dyrektor placówki po zasięgnięciu opinii rady pedagogicznej,
 - 2) w przypadku dyrektora – organy statutowe placówki oraz związki zawodowe.

2. Nagroda Burmistrza może być przyznana przez Burmistrza bez wniosku, o którym mowa w ust. 1 pkt 2. § 13 ust. 3 stosuje się odpowiednio.
3. Nagrody, o których mowa w ust. 1 i 2, powinny być zaopiniowane przez związek zawodowy w stosunku do osób będących członkami danego związku. (Skarga Wojewody Dolnośląskiego do Wojewódzkiego Sądu Administracyjnego NK.II.0914-8/114/06 z dnia 21 grudnia 2006 r. o stwierdzenie nieważności § 14 ust. 3).

R o z d z i a ł VII

Przepisy końcowe

§ 15

Wykonanie uchwały powierza się Burmistrzowi Karpacza.

§ 16

Uchwała wchodzi w życie po upływie 14 dni od dnia ogłoszenia w Dzienniku Urzędowym Województwa Dolnośląskiego.

PRZEWODNICZĄCY
RADY MIEJSKIEJ

JÓZEF KOŁODZIEJ

5

UCHWAŁA RADY MIEJSKIEJ W TWARDOGÓRZE

z dnia 19 października 2006 r.

w sprawie uchwalenia zmiany miejscowego planu zagospodarowania przestrzennego terenu działki nr 129/38 AM-1 w obrębie Drogoszowice, gmina Twardogóra

Na podstawie art. 18 ust. 2 pkt 5 ustawy z dnia 8 marca 1990 r. o samorządzie gminnym (t.j. Dz. U. z 2001 r. Nr 142, poz. 1591 ze zm.), art. 20 ust. 1 ustawy z dnia 27 marca 2003 r. o planowaniu i zagospodarowaniu przestrzennym (Dz. U. Nr 80, poz. 717 ze zm.) oraz w związku z uchwałą nr XXV/159/04 Rady Miejskiej w Twardogórze z dnia 15 października 2004 r. w sprawie przystąpienia do sporządzenia zmiany miejscowego planu zagospodarowania przestrzennego terenu działki nr 129/38 AM-1, położonej w obrębie Drogoszowice, gmina Twardogóra, Rada Miejska w Twardogórze uchwała, co następuje:

§ 1

1. Wprowadza się zmianę w uchwale nr XXXVII/235/97 Rady Miejskiej w Twardogórze z dnia 25 kwietnia 1997 r. w sprawie uchwalenia miejscowego planu zagospodarowania przestrzennego na terenie gminy Twardogóra.
2. Zmiana, o której mowa w ust. 1, obejmuje teren działki o numerze ewidencyjnym 129/38 AM-1, położonej w Drogoszowicach, gmina Twardogóra.
3. Na rysunku planu oznaczono granicę obszaru objętego zmianą planu, o której mowa w ust. 1.
4. Załącznikami do niniejszej uchwały są:
 - 1) załącznik nr 1 – rysunek planu sporządzony na mapie zasadniczej w skali 1:500, będący integralną częścią uchwały,
 - 2) załącznik nr 2 – rozstrzygnięcie o sposobie rozpatrzenia uwag wniesionych do projektu planu,
 - 3) załącznik nr 3 – rozstrzygnięcie o sposobie realizacji zapisanych w planie inwestycji z zakresu infrastruktury technicznej, które należą do zadań własnych gminy, oraz zasadach ich finansowania, zgodnie z przepisami o finansach publicznych,

- 4) załącznik nr 4 – stwierdzenie zgodności z ustaleniami Studium uwarunkowań i kierunków zagospodarowania przestrzennego gminy.
5. W planie określa się:
 - 1) przeznaczenie terenów oraz linie rozgraniczające tereny o różnym przeznaczeniu lub różnych zasadach zagospodarowania;
 - 2) zasady ochrony środowiska, przyrody i krajobrazu kulturowego;
 - 3) zasady ochrony dziedzictwa kulturowego i zabytków oraz dóbr kultury współczesnej;
 - 4) parametry i wskaźniki kształtowania zabudowy oraz zagospodarowania terenu, w tym linie zabudowy, gabaryty obiektów i wskaźniki intensywności zabudowy;
 - 5) szczególne warunki zagospodarowania terenu oraz ograniczenia w jego użytkowaniu, w tym zakaz zabudowy;
 - 6) zasady modernizacji, rozbudowy i budowy systemów komunikacji i infrastruktury technicznej;
 - 7) stawki procentowe, na podstawie których ustala się opłatę związaną z wzrostem wartości nieruchomości.
6. W granicach obszaru objętego zmianą planu nie występują:
 - 1) tereny wymagające określenia zasad ochrony i kształtowania ładu przestrzennego;
 - 2) tereny wymagające określenia zasad kształtowania przestrzeni publicznych,
 - 3) tereny podlegające ochronie ustalone na podstawie odrębnych przepisów, takie jak:
 - a) tereny górnicze,
 - b) tereny narażone na niebezpieczeństwo powodzi,
 - c) tereny zagrożone osuwaniem się mas ziemnych,
 - 4) tereny wymagające określenia zasad i warunków scalania nieruchomości,
 - 5) tereny wymagające określenia sposobów i terminów tymczasowego zagospodarowania, urządzania i użytkowania terenów.

§ 2

1. Następujące oznaczenia graficzne na rysunku planu są obowiązującymi ustaleniami planu:
 - 1) oznaczenia ogólne:
 - a) granica obszaru objętego zmianą planu,
 - b) linie rozgraniczające teren – obowiązujące,
 - 2) przeznaczenie terenu – oznaczenie terenu zawierające:
 - a) symbol określający przeznaczenie terenu,
 - b) numer terenu, wyróżniający go spośród innych terenów,
 - 3) nieprzekraczalna linia zabudowy,
 - 4) strefa ograniczonego użytkowania terenu i zakazu zabudowy.
2. Pozostałe oznaczenia graficzne na rysunku planu nie stanowią obowiązujących ustaleń planu i mają charakter informacyjny.

§ 3

Następujące określenia stosowane w uchwale oznaczają:

- 1) w zakresie ustaleń ogólnych:

- a) **plan** – ustalenia dotyczące obszaru objętego uchwałą nr XXXVII/235/97 Rady Miejskiej w Twardogórze z dnia 25 kwietnia 1997 r. w sprawie uchwalenia miejscowego planu zagospodarowania przestrzennego na terenie gminy Twardogóra,
 - b) **zmiany planu** – ustalenia dotyczące obszaru określonego w § 1 uchwały,
 - c) **rysunek planu** – graficzny zapis zmiany planu przedstawiony na mapie sytuacyjno-wysokościowej w skali 1:500;
 - d) **przepisy odrębne** – aktualne w momencie realizacji uchwały przepisy ustaw wraz z aktami wykonawczymi oraz nakazy, zakazy, dopuszczenia i ograniczenia w dysponowaniu terenem wynikające z prawomocnych decyzji administracyjnych,
 - e) **uchwała** – niniejsza uchwała,
- 2) w zakresie przeznaczenia terenu:
 - a) **obowiązująca linia rozgraniczająca** – linia rozgraniczająca tereny o różnym przeznaczeniu i różnych zasadach zagospodarowania, której przebieg określony na rysunku planu ma charakter obowiązujący i nie może ulegać przesunięciu w ramach realizacji planu,
 - b) **przeznaczenie podstawowe** – przeznaczenie, które w ramach realizacji planu winno stać się dominującą formą wykorzystania terenu oraz obiektów z nim związanych; w ramach przeznaczenia podstawowego mieszczą się elementy zagospodarowania bezpośrednio z nim związane, warunkujące prawidłowe korzystanie z terenu,
 - c) **przeznaczenie uzupełniające** – przeznaczenie, które może być realizowane jako uzupełnienie funkcji podstawowej terenu, dopuszczone przepisami szczegółowymi uchwały,
 - d) **teren** – obszar o określonym przeznaczeniu i zasadach zagospodarowania, wydzielony na rysunku planu liniami rozgraniczającymi i oznaczony symbolem,
 - e) **urządzenia towarzyszące** – budynki garażowe i gospodarcze, urządzenia infrastruktury technicznej i komunikacji oraz inne urządzenia pełniące rolę służebną wobec przeznaczenia podstawowego,
 - f) **zieleń** – urządzone zespoły zieleni, w tym ogrody przydomowe, trawniki, kwietniki, żywopłoty i drzewa,
 - 3) w zakresie zasad zagospodarowania terenu:
 - a) **nieprzekraczalna linia zabudowy** – linia ograniczająca obszar, na którym dopuszcza się wzniesienie budynków oraz określonych w ustaleniach planu rodzajów budowli naziemnych niebędących liniami przesyłowymi, sieciami uzbrojenia terenu lub urządzeniami terenowymi komunikacji, której przekroczenia nie dopuszcza się na wszystkich kondygnacjach,
 - b) **wskaźnik zabudowy działki** – wartość stanowiąca stosunek powierzchni zabudowy stałych obiektów zlokalizowanych w obrębie działki do powierzchni tej działki,
 - c) **wskaźnik intensywności zabudowy** – wartość stanowiąca stosunek powierzchni ogólnej stałych obiektów zlokalizowanych w obrębie działki do powierzchni tej działki,
 - 4) w zakresie kształtowania zabudowy:

- a) **dach symetryczny** – dach o jednakowym kącie nachylenia połaci oraz symetrii układu połaci w płaszczyźnie ściany usytuowanej w linii zabudowy lub ściany stanowiącej elewację frontową budynku,
- b) **kąt nachylenia połaci** – kąt mieszczący się w zakresie określonym w ustaleniach szczegółowych uchwały, jednakowy dla poszczególnych elementów budynku,
- c) **wysokość zabudowy** – wysokość obiektu mierzona w metrach w linii elewacji frontowej od poziomu terenu (w odniesieniu do gruntu rodzimego) i odnosząca się do kalenicy obiektu w wypadku dachu stromego lub pełnej wysokości obiektu w wypadku dachu płaskiego lub wyrażona w ilości kondygnacji nadziemnych wraz z poddaszem,
- d) **front działki** – granica działki budowlanej przylegająca do drogi publicznej, z której odbywa się obsługa komunikacyjna tej działki lub linia równoległa do jej osi.
- 5) Pojęcia niezdefiniowane należy rozumieć zgodnie z przepisami szczególnymi.

§ 4

1. Wprowadza się zmianę w zagospodarowaniu terenu obejmującego obszar działki o numerze ewidencyjnym 129/38 AM-1, położonego w Drogoszowicach, gmina Twardogóra, i oznaczonego w planie symbolem ZT.
2. W granicach terenu, o którym mowa w ust. 1, wprowadza się zmianę dotyczącą przeznaczenia terenu, który w niniejszej zmianie planu oznacza się symbolem **MN-1** oraz ustala się następujące przeznaczenie:
 - 1) podstawowe – zabudowa jednorodzinna, przez co rozumie się obszar, na którym zlokalizowano budynek mieszkalny jednorodzinny w rozumieniu przepisów odrębnych w układzie wolno stojącym wraz z urządzeniami towarzyszącymi oraz zielenią,
 - 2) uzupełniające – usługi nieuciążliwe wbudowane, stanowiące nie więcej niż 30% powierzchni użytkowej budynku, przez co rozumie się usługi niezaliczane do przedsięwzięć mogących znacząco oddziaływać na środowisko w rozumieniu przepisów odrębnych.
3. Ustala się, dla terenu, o którym mowa w ust. 1, następujące zasady ochrony i kształtowania środowiska, przyrody i krajobrazu kulturowego:
 - 1) obowiązują zasady ochrony przed hałasem i wibracjami – ustala się wymóg zachowania poziomów hałasu poniżej dopuszczalnego lub na poziomie określonym w przepisach odrębnych, jak dla terenów zabudowy mieszkaniowej,
 - 2) obowiązuje zakaz odprowadzania ścieków do wód gruntowych, powierzchniowych oraz do ziemi,
 - 3) przed podjęciem działalności inwestycyjnej na obszarze wyznaczonym w zmianie planu, ustala się obowiązek zdjęcia warstwy próchnicznej z części przeznaczonej pod obiekty budowlane oraz powierzchnie utwardzone, a następnie odpowiednie jej zagospodarowanie, w rozumieniu przepisów odrębnych
 - 4) zakazuje się składowania wszelkich materiałów i substancji mogących być źródłem zanieczyszczeń gruntu i wód podziemnych.
4. Ustala się, dla terenu, o którym mowa w ust. 1, następujące zasady ochrony dziedzictwa kulturowego i zabytków oraz dóbr kultury współczesnej:
 - 1) w zakresie ochrony krajobrazu kulturowego: Nowa zabudowa winna zostać starannie wpisana w krajobraz oraz być realizowana w nawiązaniu do zasad kształtowania obiektów o tradycyjnych formach zgodnie z zasadami podanymi w pkt 5.
 - 2) w zakresie ochrony zabytków archeologicznych: Wszelkie zamierzenia na terenie objętym zmianą planu podlegają obowiązkowi pisemnego zawiadomienia przez inwestora Dolnośląskiego Konserwatora Zabytków o terminie i zakończeniu prac ziemnych z co najmniej siedmiodniowym wyprzedzeniem. W przypadku wystąpienia zabytków i obiektów archeologicznych wymagane jest podjęcie ratowniczych badań wykopaliskowych zgodnie z przepisami odrębnymi za pozwoleniem Dolnośląskiego Wojewódzkiego Konserwatora Zabytków,
 - 3) zakazuje się lokalizowania wolno stojących urządzeń reklamowych,
 - 4) zakazuje się stosowania ogrodzeń z elementów prefabrykowanych.
5. Ustala się, dla terenu, o którym mowa w ust. 1, następujące parametry i wskaźniki kształtowania zabudowy oraz zagospodarowania terenu:
 - 1) dopuszcza się zabudowę wyłącznie w układzie wolno stojącym,
 - 2) dopuszcza się budowę jednego wolno stojącego garażu lub budynku gospodarczego,
 - 3) w zakresie kształtowania elewacji obiektów dopuszcza się zróżnicowaną kolorystykę i materiały elewacyjne za wyjątkiem okładzin z tworzyw sztucznych,
 - 4) w zakresie kształtowania dachów obowiązuje stosowanie dachów stromych, symetrycznych, krytych dachówką ceramiczną lub blachą o kącie nachylenia połaci dachowych w przedziale od 38° do 45°;
 - 5) maksymalna wysokość zabudowy wynosi dwie kondygnacje nadziemne, to jest przyziemie i poddasze użytkowe,
 - 6) w zakresie kształtowania linii zabudowy ustala się:
 - a) nieprzekraczalną linię zabudowy, o przebiegu określonym na rysunku planu, nie mniej niż 6 m od linii rozgraniczającej od strony przyległej drogi publicznej,
 - b) okapy i gzymsy oraz części budynku takie jak balkony, galerie, tarasy, schody zewnętrzne, pochylnie i rampy mogą przekraczać wyznaczoną w rysunku planu linię zabudowy nie więcej niż określono w przepisach szczególnych,
 - 7) minimalny udział powierzchni biologicznie czynnej ustala na 0.35 powierzchni działki,
 - 8) maksymalny wskaźnik zabudowy wynosi 0.40,

- 9) należy zapewnić miejsca na pojemniki lub kontenery służące do czasowego gromadzenia odpadów stałych i umożliwić segregację odpadów. Miejsce osłonić ogrodzeniem lub zielenią o wysokości co najmniej 1,5 m.
6. Ustala się, dla terenu, o którym mowa w ust. 1, następujące szczególne warunki zagospodarowania terenu oraz ograniczenia w jego użytkowaniu, w tym zakaz zabudowy;
Należy zachować strefę ograniczonego użytkowania od istniejącej linii napowietrznej 20 kV przebiegającej przez działkę o szerokości 10 m liczone w obydwie strony od osi linii. W granicach strefy wprowadza się zakaz wszelkiej zabudowy oraz urządzania zieleni wysokiej. W stosunku do przebiegającej sieci kablowej nN należy zachować odległości dla posadowienia obiektów, prowadzenia sieci uzbrojenia podziemnego oraz sadzenia drzew zgodnie z przepisami odrębnymi.
7. Ustala się, dla terenu, o którym mowa w ust. 1, następujące zasady modernizacji, rozbudowy i budowy systemów komunikacji i infrastruktury technicznej
- 1) Ustala się następujące zasady obsługi w zakresie komunikacji:
- a) dojazd do terenu odbywać się będzie z drogi gminnej (działka nr 129/39) znajdującej się poza granicą zmiany planu,
 - b) należy zapewnić niezbędną ilość miejsc parkingowych, w ilości 1 miejsce na mieszkanie i 1 miejsce na każde rozpoczęte 20 m² powierzchni użytkowej usług zlokalizowanych na działce przeznaczonej pod zabudowę mieszkaniową, lecz nie mniej niż 2 miejsca postojowe,
- 2) Ustala się następujące zasady obsługi w zakresie infrastruktury technicznej:
- a) należy zapewnić dostęp do urządzeń infrastruktury technicznej,
 - b) dopuszcza się możliwość wykorzystania istniejących sieci po uprzednim sprawdzeniu ich stanu technicznego, zgodnie z przepisami odrębnymi a w przypadku zaistnienia konfliktu pomiędzy obiektami sieciowymi a projektowanym zainwestowaniem terenu, dopuszcza się zmianę przebiegu sieci,
 - c) obsługę terenu w zakresie zaopatrzenia w energię elektryczną należy zapewnić poprzez podłączenie do sieci rozdzielczej niskiego napięcia,
 - d) obsługę terenu w zakresie zaopatrzenia w wodę należy zapewnić poprzez podłączenie do sieci wodociągowej,
 - e) obsługę terenu w zakresie odprowadzania ścieków należy zapewnić poprzez podłączenie do indywidualnego bezodpływowego zbiornika lub oczyszczalni ścieków,
 - f) wody opadowe należy odprowadzać na teren działki,
 - g) obsługę terenu w zakresie gospodarki odpadami należy zapewnić poprzez wywóz odpadów komunalnych na zorganizowane wysypisko gminne,
 - h) obsługę terenu w zakresie zaopatrzenia w ciepło należy zapewnić z indywidualnego źródła ciepła, w oparciu o zasilanie zamienne: gazem ziemnym, energią elektryczną, paliwami płynnymi, paliwami stałymi z zastosowaniem technologii o wysokiej sprawności grzewczej i niskiej emisji zanieczyszczeń do atmosfery lub układami mieszanymi wykorzystującymi odnawialne źródła energii w postaci baterii słonecznych oraz ww. źródeł energii,
 - i) zbiorniki stacjonarne na paliwo gazowe lub olejowe należy lokalizować w granicach własności, zgodnie z przepisami odrębnymi,
 - j) w zakresie sieci telekomunikacyjnej dopuszcza się wykorzystanie istniejącej lub realizację nowej, na warunkach uzgodnionych z operatorami sieci telekomunikacyjnej.

§ 5

Ustala się, zgodnie z art. 15 ust. 2 pkt 12 ustawy z dnia 27 marca 2003 roku o planowaniu i zagospodarowaniu przestrzennym (Dz. U z 2003 r. Nr 80, poz. 717 z późn. zm.) stawki procentowe, o których mowa w art. 36 ust. 4 ustawy, dla terenu: MN-1 w wysokości 30%.

§ 6

Wykonanie niniejszej uchwały powierza się Burmistrzowi Miasta i Gminy Twardogóra.

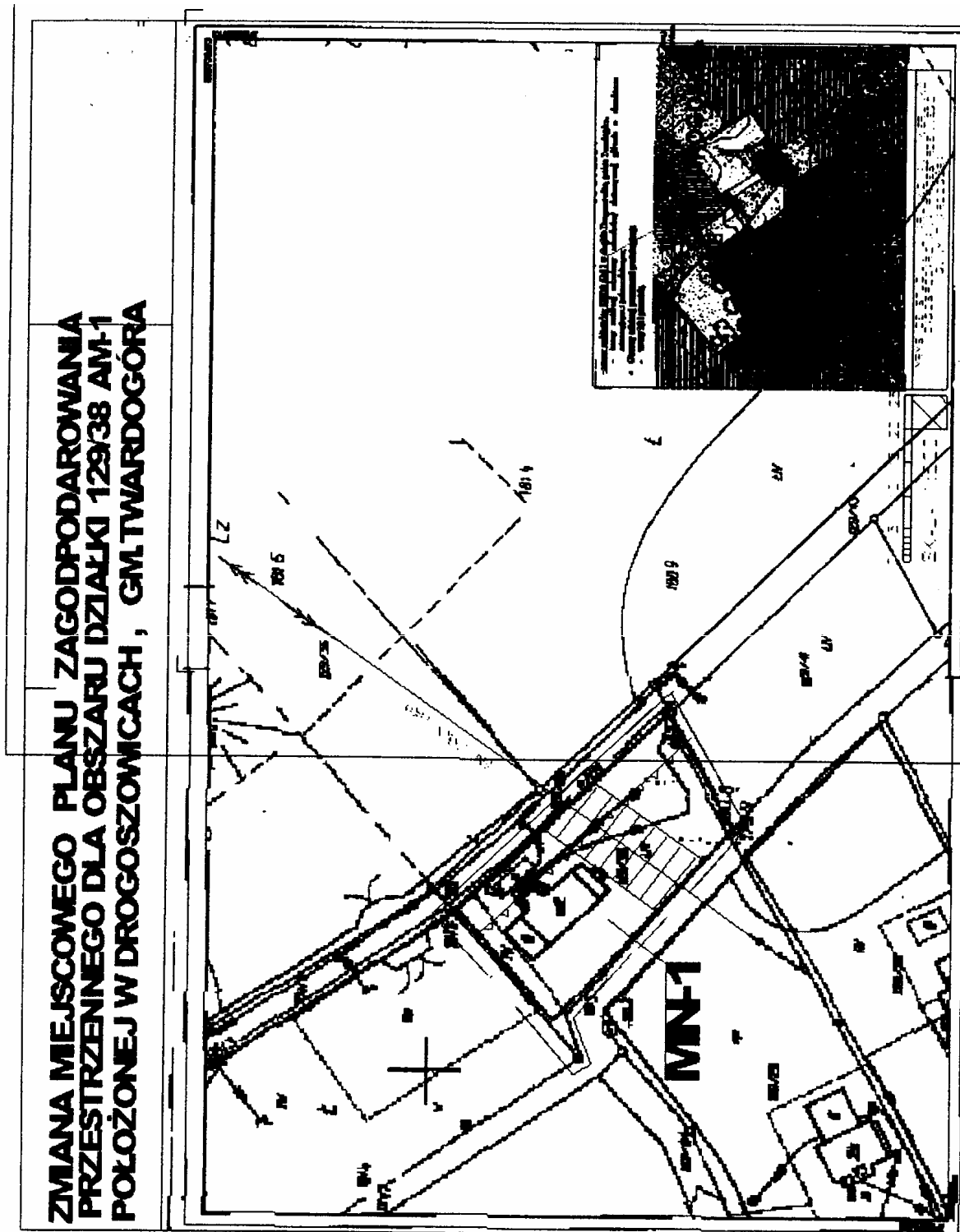
§ 7

Uchwała wchodzi w życie w terminie 30 dni od dnia jej ogłoszenia w Dzienniku Urzędowym Województwa Dolnośląskiego.

PRZEWODNICZĄCY
RADY MIEJSKIEJ

STANISŁAW ADAMSKI

Załącznik nr 1 do uchwały Rady
Miejskiej w Twardogórze z dnia
19 października 2006 r. (poz. 5)



**Załącznik nr 2 do uchwały Rady
Miejskiej w Twardogórze z dnia
19 października 2006 r. (poz. 5)**

Rozstrzygnięcie o sposobie rozpatrzenia uwag wniesionych do projektu planu

Zgodnie z art. 17 pkt 11 ustawy z dnia 27 marca 2003 r. o planowaniu i zagospodarowaniu przestrzennym (Dz. U. Nr 80, poz. 717 ze zm.) nie wpłynęły żadne wnioski dotyczące projektu planu miejscowego dla działki nr 129/38 obręb Drogoszowice gmina Twardogóra w terminie do 14 dni od dnia zakończenia okresu wyłożenia planu.

**Załącznik nr 3 do uchwały Rady
Miejskiej w Twardogórze z dnia
19 października 2006 r. (poz. 5)**

Rozstrzygnięcie o sposobie realizacji zapisanych w planie inwestycji z zakresu infrastruktury technicznej, które należą do zadań własnych gminy, oraz zasadach ich finansowania, zgodnie z przepisami o finansach publicznych

Zgodnie z art. 21 ust. 2 pkt 4 ustawy z dnia 27 marca 2003 r. o planowaniu i zagospodarowaniu przestrzennym (Dz. U. Nr 80, poz. 717 ze zm.) koszty sporządzenia planu miejscowego oraz zapisane w planie inwestycje z zakresu infrastruktury technicznej ponosi inwestor.

**Załącznik nr 4 do uchwały Rady
Miejskiej w Twardogórze z dnia
19 października 2006 r. (poz. 5)**

Stwierdzenie zgodności z ustaleniami Studium uwarunkowań i kierunków zagospodarowania przestrzennego gminy

Zgodnie z art. 20 ust. 1 ustawy z dnia 27 marca 2003 r. o planowaniu i zagospodarowaniu przestrzennym (Dz. U. Nr 80, poz. 717 ze zm.) przeprowadzono badanie spójności rozwiązań projektu planu miejscowego zagospodarowania przestrzennego dla terenu obejmującego działkę nr 129/38 obręb Drogoszowice w gminie Twardogóra z polityką przestrzenną gminy określoną w Studium uwarunkowań i kierunków zagospodarowania przestrzennego gminy Twardogóra zatwierdzonym uchwałą nr LII/373/98 Rady Miejskiej w Twardogórze z dnia 18 czerwca 1998 r.

6

UCHWAŁA RADY MIASTA W DUSZNIKACH ZDROJU

z dnia 25 października 2006 r.

**w sprawie uchwalenia miejscowego planu zagospodarowania
przestrzennego w mieście Duszniki Zdrój, obręb Podgórze**

Na podstawie art. 18 ust. 2 pkt 5 ustawy z dnia 8 marca 1990 r. o samorządzie gminnym (tekst jednolity Dz. U. z 2001 r. Nr 142, poz. 1591 z późn. zm.), art. 20 ustawy z dnia 27 marca 2003 r. o planowaniu i zagospodarowaniu przestrzennym (Dz. U. z 2003 r. Nr 80, poz. 717 z późn. zm.) oraz w związku z uchwałą nr XIII/71/2003 Rady Miasta w Dusznikach Zdroju z dnia 24 września 2003 r. w sprawie przystąpienia do sporządzenia miejscowego planu zagospodarowania przestrzennego w mieście Duszniki Zdrój, obręb Podgórze, oraz po stwierdzeniu zgodności ustaleń miejscowego planu ze studium uwarunkowań i kierunków zagospodarowania przestrzennego miasta Dusznik Zdroju, Rada Miejska w Dusznikach Zdroju uchwala, co następuje:

R o z d z i a ł I

Ustalenia ogólne

§ 1

1. Miejscowy plan zagospodarowania przestrzennego, zwany dalej planem, obejmuje obszar położony w Dusznikach Zdroju, obręb Podgórze AM-3, zgodnie z załącznikiem nr 1.
2. Przedmiotem planu jest:
 - 1) przeznaczenie terenów oraz wyznaczenie linii rozgraniczających tereny o różnych funkcjach oraz o różnych zasadach zagospodarowania,
 - 2) określenie lokalnych zasad i standardów kształtowania zabudowy i zagospodarowania terenu,
 - 3) określenie zasad modernizacji, rozbudowy i budowy systemów komunikacji i infrastruktury technicznej,
 - 4) określenie szczególnych warunków zagospodarowania terenu, wynikających z potrzeb ochrony środowiska przyrodniczego i prawidłowego zarządzania zasobami przyrody.

§ 2

1. Następujące określenia stosowane w uchwale oznaczają:
 - 1) uchwała – tekst niniejszej uchwały,
 - 2) rysunek planu – należy przez to rozumieć rysunek planu na mapie zasadniczej w skali 1:1000, który stanowi załącznik nr 1 do niniejszej uchwały,
 - 3) teren – obszar wyznaczony na rysunku planu liniami rozgraniczającymi, oznaczony symbolem,
 - 4) przeznaczenie podstawowe terenu – jest to część przeznaczenia terenu, która powinna dominować na danym terenie, w sposób określony w ustaleniach planu,
 - 5) przeznaczenie uzupełniające – jest to część przeznaczenia terenu, które uzupełnia lub wzbogaca przeznaczenie podstawowe w sposób określony w ustaleniach planu,
 - 6) linia rozgraniczająca – linia rozgraniczająca tereny o różnym sposobie użytkowania, którym przypisane są różne ustalenia planu,

- 7) obowiązująca linia zabudowy – linia na której musi stanąć zewnętrzna krawędź zewnętrznej ściany budynku,
 - 8) powierzchnia zabudowy – obszar zajęty przez budynek lub budynki, ograniczony zewnętrznym obrysem ścian zewnętrznych w rzucie o największej powierzchni, liczonej w zewnętrznym obrysie ścian zewnętrznych,
 - 9) urządzenia towarzyszące obiektom budowlanym – urządzenia techniczne zapewniające możliwość użytkowania obiektu zgodnie z jego przeznaczeniem, jak przyłącza i urządzenia instalacyjne, ogrodzenia, place postojowe, place pod pojemniki na odpadki stałe,
 - 10) szczególne walory architektoniczne – obowiązek ukształtowania budynków i budowli w sposób wyróżniający, odmienny od budynków i budowli sąsiednich oraz odznaczający się wysokim poziomem estetycznym rozwiązań architektonicznych,
 - 11) obiekt małej architektury – urządzenia towarzyszące ciągom pieszym, ulicom i innym przestrzeniom publicznym, takie jak: ławki, kosze na śmieci, latarnie, rzeźby, fontanny oraz inne o podobnym charakterze,
 - 12) urządzenia sportowe – urządzenia usytuowane na wolnym powietrzu przeznaczone dla sportów letnich i zimowych,
 - 13) tereny zamknięte – tereny o charakterze zastrzeżonym ze względu na obronność i bezpieczeństwo państwa określone przez właściwych ministrów i kierowników urzędów centralnych,
 - 14) korytarz ekologiczny – obszar umożliwiający migrację roślin, zwierząt lub grzybów,
 - 15) przepisy odrębne – aktualne w momencie realizacji niniejszej uchwały przepisy prawne: ustawy wraz z aktami wykonawczymi, normy branżowe oraz ograniczenia w dysponowaniu terenami, wynikające z prawomocnych decyzji administracyjnych.
2. W przepisach niniejszej uchwały terminy takie jak: obiekt budowlany, budynek, budowla, stosowane są w znaczeniu jakie nadaje im ustawa Prawo Budowlane.

§ 3

1. Integralną częścią uchwały jest rysunek planu, w skali 1:1000, stanowiący załącznik nr 1 do niniejszej uchwały.
2. Kolejnymi załącznikami do uchwały są:
 - 1) rozstrzygnięcie w sprawie rozpatrzenia uwag wniesionych do wyłożonego do publicznego wglądu projektu planu miejscowego, stanowiące załącznik nr 2 do niniejszej uchwały,
 - 2) rozstrzygnięcie o sposobie realizacji zapisanych w planie inwestycji z zakresu infrastruktury technicznej, które należą do zadań własnych gminy, oraz zasadach ich finansowania, zgodnie z przepisami o finansach publicznych, stanowiące załącznik nr 3 do niniejszej uchwały.
3. Załączniki, o których mowa w ust. 2, nie stanowią ustaleń planu.

§ 4

Następujące oznaczenia graficzne na rysunku planu są jego obowiązującymi ustaleniami:

- 1) oznaczenia ogólne:
 - a) granice obszaru objętego planem,
 - b) linie rozgraniczające tereny o różnym sposobie użytkowania,
 - c) orientacyjne linie rozgraniczające tereny o różnym sposobie użytkowania,
 - d) symbole identyfikujące tereny,
- 2) oznaczenia dotyczące kształtowania zabudowy oraz zagospodarowania terenu:
 - a) obowiązujące linie zabudowy,
 - b) obowiązujący układ głównych połączeń dachowych,
- 3) oznaczenia dotyczące parcelacji gruntów: projektowane granice działek budowlanych.

§ 5

1. Ustala się następujące kategorie przeznaczeń terenu:
 - 1) zabudowa mieszkaniowa jednorodzinna,
 - 2) zabudowa zagrodowa,
 - 3) usługi turystyczne,
 - 4) usługi nieuciążliwe – działalność usługowa o nieznaczającym oddziaływaniu na zdrowie ludzi i środowisko z wykluczeniem działalności produkcyjnej,
 - 5) usługi sportu i rekreacji,
 - 6) zieleni urządzona – urządzone i zakomponowane zespoły zieleni o wysokich walorach krajoobrazowych przystosowane dla potrzeb rekreacji i wypoczynku,
 - 7) zieleni nieurządzona – grupy zieleni, drzew i krzewów, stanowiące naturalną obudowę cieków wodnych,
 - 8) zieleni ogrodowa,
 - 9) wody płynące – potoki, strumienie,
 - 10) wody stojące – stawy o charakterze rekreacyjnym i hodowlanym, sadzawki oraz oczka wodne,
 - 11) tereny rolne,
 - 12) las,
 - 13) ulica dojazdowa,
 - 14) wewnętrzna ulica dojazdowa,

- 15) droga gospodarcza,
 - 16) parking zielony – urządzone miejsca parkingowe z dużym udziałem zieleni,
 - 17) ciąg pieszy.
2. Na każdym z terenów zakazuje się przeznaczeń innych niż te, które są dla niego ustalone w planie.

§ 6

Dopuszcza się lokalizację reklam i tablic informacyjnych wyłącznie na budynkach, natomiast jako wolno stojące wyłącznie w formie obiektów małej architektury.

§ 7

Na terenach, dla których dopuszcza się zabudowę obiektami budowlanymi, dopuszcza się sytuowanie urządzeń towarzyszących obiektom budowlanym, o ile nie jest to sprzeczne z innymi ustaleniami planu.

§ 8

Ustalenia dotyczące ochrony środowiska

1. Teren objęty opracowaniem planu leży w zasięgu następujących obszarów chronionych:
 - 1) w obszarze chronionego krajobrazu Gór Bystrzyckich i Orlickich,
 - 2) w strefie „B” ochrony uzdrowskiej Dusznik Zdroju,
 - 3) w granicach terenu górniczego.
2. Na terenie objętym planem występują lasy ochronne grupy I.
3. Należy ściśle respektować przepisy odrębne dotyczące obszarów, o których mowa w ust. 1 i ust. 2.
4. Ustala się strefę ochronną dla korytarza ekologicznego potoku Podgórna w odległości 10 metrów od brzegów strumienia w obu kierunkach.
5. Dla terenu, o którym mowa w ust. 4, obowiązuje zakaz zainwestowania.

§ 9

Ustalenia dotyczące systemu transportowego

1. Wyznacza się ulice dojazdowe oznaczone w planie symbolem KD, w odniesieniu do których obowiązują następujące ustalenia:
 - 1) szerokość w liniach rozgraniczających powinna wynosić co najmniej 8 metrów,
 - 2) obowiązuje jezdni mająca co najmniej jeden pas ruchu w każdym kierunku jazdy,
 - 3) dopuszcza się wyznaczenie miejsc postojowych na odcinkach ulic wskazanych w ustaleniach szczegółowych,
 - 4) dopuszcza się, aby nie wyodrębniać jezdni i chodników.
2. Wyznacza się ulice dojazdowe wewnętrzne, oznaczone w planie symbolem KDW w odniesieniu do których obowiązują następujące ustalenia: szerokość w liniach rozgraniczających powinna wynosić co najmniej 6 metrów.
3. Wyznacza się drogi gospodarcze, oznaczone w planie symbolem KW, w odniesieniu do których obowiązują następujące ustalenia: szerokość w liniach rozgraniczających powinna wynosić co najmniej 4 metry.

4. Wyznacza się ciągi piesze, oznaczone w planie symbolem KP, w odniesieniu do których obowiązują następujące ustalenia:
- 1) szerokość w liniach rozgraniczających powinna wynosić co najmniej 4 metry,
 - 2) dopuszcza się obiekty małej architektury.

§ 10

Zaopatrzenie w wodę

1. Pokrycie potrzeb w zakresie zaopatrzenia w wodę w obszarze objętym planem nastąpi z gminnej sieci wodociągowej oraz indywidualnych ujęć wody.
2. Dopuszcza się prowadzenie sieci wodociągowych w liniach rozgraniczających wszystkich ulic i ciągów pieszych, z uwzględnieniem warunków dostępności wody dla celów przeciwpożarowych.

§ 11

Odprowadzanie ścieków bytowych

1. Ścieki bytowe z obszaru objętego planem należy doprowadzać do gminnej sieci kanalizacyjnej.
2. Obowiązuje zakaz odprowadzania ścieków bytowych bezpośrednio do gleby, rowów melioracyjnych bądź cieków naturalnych.
3. Dopuszcza się przydomowe oczyszczalnie ścieków dla terenów: 3UT/MN, 4UT/MN, 5UT/MN, oraz UT/MR, docelowo odprowadzenie ścieków do miejskiej sieci kanalizacyjnej.
4. Dla terenów 1US/UT/R oraz 2US/UT/R dopuszcza się docelowo przydomowe oczyszczalnie ścieków.
5. Dopuszcza się prowadzenie sieci kanalizacyjnej w liniach rozgraniczających wszystkich ulic i ciągów pieszych.

§ 12

Odprowadzanie ścieków opadowych

1. Dopuszcza się odprowadzanie ścieków opadowych do rowów melioracyjnych i cieków naturalnych, pod warunkiem ich uprzedniego oczyszczenia.
2. Dopuszcza się odprowadzanie ścieków opadowych do indywidualnych zbiorników bezodpływowych z przeznaczeniem dla celów gospodarczych.

§ 13

Gospodarka odpadami

1. Dla obiektów budowlanych należy zapewnić miejsca na place pod śmietniki zapewniające możliwość segregacji odpadów.
2. Odpady z terenu objętego planem należy wywozić na komunalne składowisko odpadów.
3. Obowiązuje zakaz gromadzenia jakichkolwiek odpadów w obszarze objętym planem.

§ 14

Zaopatrzenie w energię elektryczną

1. Zaopatrzenie w energię elektryczną z istniejącej sieci energetycznej.
2. Sieci i przyłącza niskiego napięcia należy realizować w formie podziemnych sieci kablowych.
3. Urządzenia zaopatrzenia w energię elektryczną, w szczególności stacje transformatorowe, należy

realizować w obrębie terenów przewidzianych pod zabudowę.

4. Dopuszcza się prowadzenie kablowych sieci energetycznych w liniach rozgraniczających wszystkich ulic, i ciągów pieszych.

§ 15

Zaopatrzenie w energię cieplną

Obiekty w obszarze objętym planem mogą być zaopatrzone w energię cieplną w oparciu o następujące źródła ciepła:

- 1) gaz ziemny,
- 2) olej opałowy,
- 3) energię elektryczną,
- 4) energię słoneczną,
- 5) energię geotermalną,
- 6) energię ze źródeł odnawialnych,
- 7) niskoemisyjne systemy ogrzewania na paliwa stałe.

§ 16

Zaopatrzenie w gaz

1. Zaopatrzenie w gaz docelowo z gminnej sieci gazowej.
2. Dopuszcza się prowadzenie sieci gazowej w liniach rozgraniczających wszystkich ulic i ciągów pieszych.

§ 17

Przyłącza telekomunikacyjne

1. Sieci i przyłącza telekomunikacyjne realizować wyłącznie w formie podziemnych linii kablowych.
2. Zakazuje się realizacji urządzeń sieci radiokomunikacyjnych, anten telefonii komórkowej w formie wolno stojących budynków i budowli.
3. Dopuszcza się prowadzenie kablowych sieci telekomunikacyjnych w liniach rozgraniczających wszystkich ulic i ciągów pieszych.

R o z d z i a ł I I

Ustalenia strefowe

§ 18

1. Ustala się strefę „Usługi turystyczne i mieszkalnictwo” oznaczoną na rysunku planu symbolem UT/MN.
2. Dla terenów należących do strefy UT/MN ustala się następujące kategorie przeznaczeń terenu:
 - 1) przeznaczenie podstawowe: usługi turystyczne,
 - 2) przeznaczenie uzupełniające:
 - a) zabudowa mieszkaniowa jednorodzinna,
 - b) zieleń urządzona.
3. Dla terenów należących do strefy UT/MN ustala się niską intensywność zabudowy.
4. Dla terenów należących do strefy UT/MN obowiązują następujące ustalenia dotyczące kształtowania budynków:
 - 1) liczba nadziemnych kondygnacji nie może być większa niż 3 kondygnacje, licząc łącznie z poddaszem,
 - 2) obowiązują dachy dwuspadowe o nachyleniu połaci dachowych pod kątem 45 stopni,

- 3) obowiązuje układ połączeń dachowych zgodnie z rysunkiem planu,
- 4) projektowane budynki powinny nawiązywać formą i detalem do regionalnej architektury sudeckiej.
5. Dla terenów należących do strefy UT/MN obowiązują następujące ustalenia dotyczące sposobu zagospodarowania terenu:
 - 1) powierzchnia zabudowy wszelkich kubaturowych obiektów budowlanych nie może przekraczać 25% powierzchni działki,
 - 2) co najmniej 55% działki należy zagospodarować jako powierzchnie niezabudowane i nieutwardzone, w formie zieleni urządzonej,
 - 3) dopuszcza się obiekty gospodarcze.

R o z d z i a ł III

Ustalenia szczegółowe

§ 19

Teren MN

1. Dla terenu oznaczonego na rysunku planu symbolem MN ustala się przeznaczenie terenu:
 - 1) przeznaczenie podstawowe: zabudowa mieszkaniowa jednorodzinna,
 - 2) przeznaczenie uzupełniające:
 - a) zieleń ogrodowa,
 - b) wody płynące,
 - c) wody stojące.
2. Dla terenu, o którym mowa w ust. 1, obowiązują następujące ustalenia dotyczące kształtowania budynków:
 - 1) liczba nadziemnych kondygnacji nie może być większa niż 2 kondygnacje, licząc łącznie z poddaszem,
 - 2) obowiązują dachy dwuspadowe o nachyleniu połączeń dachowych pod kątem 45 stopni.
3. Dla terenu, o którym mowa w ust. 1, obowiązują następujące ustalenia dotyczące sposobu zagospodarowania terenu:
 - 1) powierzchnia zabudowy wszelkich kubaturowych obiektów budowlanych nie może przekraczać 25% powierzchni działki,
 - 2) co najmniej 55% działki należy zagospodarować jako powierzchnie niezabudowane i nieutwardzone, w formie zieleni ogrodowej,
 - 3) dopuszcza się obiekty gospodarcze.

§ 20

Teren 1MN/UT

1. Dla terenu oznaczonego na rysunku planu symbolem 1MN/UT ustala się przeznaczenie terenu:
 - 1) przeznaczenie podstawowe: zabudowa mieszkaniowa jednorodzinna,
 - 2) przeznaczenie uzupełniające:
 - a) usługi turystyczne,
 - b) zieleń urządzona.
2. Dla terenu, o którym mowa w ust. 1, obowiązują następujące ustalenia dotyczące kształtowania budynków:
 - 1) liczba nadziemnych kondygnacji nie może być większa niż 2 kondygnacje, licząc łącznie z poddaszem,

- 2) obowiązują dachy dwuspadowe o nachyleniu połączeń dachowych pod kątem 45 stopni.
3. Dla terenu, o którym mowa w ust. 1, obowiązują następujące ustalenia dotyczące sposobu zagospodarowania terenu:
 - 1) powierzchnia zabudowy wszelkich kubaturowych obiektów budowlanych nie może przekraczać 25% powierzchni działki,
 - 2) co najmniej 55% działki należy zagospodarować jako powierzchnie niezabudowane i nieutwardzone, w formie zieleni ogrodowej,
 - 3) dopuszcza się obiekty gospodarcze.

§ 21

Teren 2MN/UT

1. Dla terenu oznaczonego na rysunku planu symbolem 2MN/UT ustala się przeznaczenie terenu:
 - 1) przeznaczenie podstawowe: zabudowa mieszkaniowa jednorodzinna,
 - 2) przeznaczenie uzupełniające:
 - a) usługi turystyczne,
 - b) zieleń urządzona.
2. Dla terenu, o którym mowa w ust. 1, obowiązują następujące ustalenia dotyczące kształtowania budynków: liczba nadziemnych kondygnacji nie może być większa niż 2 kondygnacje, licząc łącznie z poddaszem,
3. Dla terenu, o którym mowa w ust. 1, obowiązują następujące ustalenia dotyczące sposobu zagospodarowania terenu:
 - 1) powierzchnia zabudowy wszelkich kubaturowych obiektów budowlanych nie może przekraczać 25% powierzchni działki,
 - 2) co najmniej 55% działki należy zagospodarować jako powierzchnie niezabudowane i nieutwardzone, w formie zieleni ogrodowej,
 - 3) dopuszcza się obiekty gospodarcze.

§ 22

Teren 1UT/MN

1. Dla terenu oznaczonego na rysunku planu symbolem 1UT/MN obowiązują ustalenia strefowe dla strefy UT/MN zawarte w §18.
2. Dla terenu, o którym mowa w ust. 1, wyznacza się obowiązujące linie zabudowy, o przebiegu pokazanym na rysunku planu.

§ 23

Teren 2UT/MN

1. Dla terenu oznaczonego na rysunku planu symbolem 2UT/MN obowiązują ustalenia strefowe dla strefy UT/MN zawarte w §18.
2. Dla terenu, o którym mowa w ust. 1, wyznacza się obowiązujące linie zabudowy, o przebiegu pokazanym na rysunku planu.

§ 24

Teren 3UT/MN

1. Dla terenu oznaczonego na rysunku planu symbolem 3UT/MN obowiązują ustalenia strefowe dla strefy UT/MN zawarte w §18.

2. Dla terenu, o którym mowa w ust. 1, wyznacza się obowiązujące linie zabudowy, o przebiegu pokazanym na rysunku planu.

§ 25

Teren 4UT/MN

1. Dla terenu oznaczonego na rysunku planu symbolem 4UT/MN obowiązują ustalenia strefowe dla strefy UT/MN zawarte w §18.
2. Dla terenu, o którym mowa w ust. 1, wyznacza się obowiązujące linie zabudowy, o przebiegu pokazanym na rysunku planu.

§ 26

Teren 5UT/MN

1. Dla terenu oznaczonego na rysunku planu symbolem 5UT/MN ustala się przeznaczenie terenu:
 - 1) przeznaczenie podstawowe: usługi turystyczne,
 - 2) przeznaczenie uzupełniające:
 - a) zabudowa mieszkaniowa jednorodzinna,
 - b) zieleń urządzona.
2. Dla terenu, o którym mowa w ust. 1, obowiązują następujące ustalenia dotyczące ukształtowania budynków:
 - 1) liczba nadziemnych kondygnacji nie może być większa niż 2 kondygnacje, licząc łącznie z poddaszem,
 - 2) obowiązują dachy dwuspadowe o nachyleniu połaci dachowych pod kątem 45 stopni.
3. Dla terenu, o którym mowa w ust. 1, obowiązują następujące ustalenia dotyczące sposobu zagospodarowania terenu:
 - 1) powierzchnia zabudowy wszelkich kubaturowych obiektów budowlanych nie może przekraczać 25% powierzchni działki,
 - 2) co najmniej 55% działki należy zagospodarować jako powierzchnie niezabudowane i nieutwardzone, w formie zieleni ogrodowej,
 - 3) dopuszcza się obiekty gospodarcze.

§ 27

Teren U/ZP

1. Dla terenu oznaczonego na rysunku planu symbolem U/ZP ustala się przeznaczenie terenu:
 - 1) przeznaczenie podstawowe: usługi nieuciążliwe,
 - 2) przeznaczenie uzupełniające: zieleń urządzona.
2. Dla terenu, o którym mowa w ust. 1, obowiązują następujące ustalenia dotyczące ukształtowania budynków:
 - 1) liczba nadziemnych kondygnacji nie może być większa niż 2 kondygnacje licząc łącznie z poddaszem,
 - 2) obowiązują dachy dwuspadowe o nachyleniu połaci dachowych pod kątem 45 stopni,
 - 3) obowiązuje układ połaci dachowych zgodnie z rysunkiem planu,
 - 4) projektowane budynki powinny nawiązywać formą i detalem do regionalnej architektury sudeckiej.
3. Dla terenu, o którym mowa w ust. 1, obowiązują następujące ustalenia dotyczące sposobu zagospodarowania terenu:

- 1) wyznacza się obowiązujące linie zabudowy, o przebiegu pokazanym na rysunku planu,
- 2) powierzchnia zabudowy wszelkich kubaturowych obiektów budowlanych nie może przekraczać 25% powierzchni działki,
- 3) co najmniej 55% działki należy zagospodarować jako powierzchnie niezabudowane i nieutwardzone, w formie zieleni urządzonej.

§ 28

Teren 1R/US, 2R/US

1. Dla terenów oznaczonych na rysunku planu symbolami 1R/US, 2R/US ustala się przeznaczenie terenu:
 - 1) przeznaczenie podstawowe: tereny rolne,
 - 2) przeznaczenie uzupełniające: usługi sportu i rekreacji.
2. Dla terenów, o których mowa w ust. 1, obowiązuje zakaz zabudowy.
3. Dla terenów, o których mowa w ust. 1, dopuszcza się realizację urządzeń sportowych i obiektów małej architektury, przy wcześniejszym opracowaniu koncepcji urbanistyczno-architektonicznej zagospodarowania terenu, sporządzonej przez uprawnionego architekta lub urbanistę.

§ 29

Teren US/UT/MR/R

1. Dla terenu oznaczonego na rysunku planu symbolem US/UT/MR/R ustala się przeznaczenie terenu:
 - 1) przeznaczenie podstawowe:
 - a) usługi sportu i rekreacji,
 - b) usługi turystyczne,
 - 2) przeznaczenie uzupełniające:
 - a) zabudowa mieszkaniowa zagrodowa,
 - b) zieleń urządzona,
 - c) tereny rolne,
 - d) wody stojące.
2. Dla terenu, o którym mowa w ust. 1, dopuszcza się realizację po jednym budynku dla każdej z funkcji: US, UT, MR.
3. Dla terenu, o którym mowa w ust. 1, obowiązują następujące ustalenia dotyczące ukształtowania budynków:
 - 1) liczba nadziemnych kondygnacji nie może być większa niż 2 kondygnacje, licząc łącznie z poddaszem,
 - 2) obowiązują dachy dwuspadowe o nachyleniu połaci dachowych pod kątem 45 stopni,
 - 3) projektowane budynki powinny nawiązywać formą i detalem do regionalnej architektury sudeckiej.
4. Dla terenu, o którym mowa w ust. 1, obowiązują następujące ustalenia dotyczące sposobu zagospodarowania terenu:
 - 1) powierzchnia zabudowy wszelkich kubaturowych obiektów budowlanych nie może przekraczać 1% powierzchni terenu,
 - 2) co najmniej 90% terenu należy zagospodarować jako tereny zielone,
 - 3) dopuszcza się obiekty gospodarcze.
5. Dla terenu, o którym mowa w ust. 1, dopuszcza się realizację urządzeń sportowych i obiektów małej architektury, przy wcześniejszym opracowaniu

koncepcji urbanistyczno-architektonicznej zagospodarowania terenu, sporządzonej przez uprawnionego architekta lub urbanistę.

§ 30

Tereny 1US/UT/R, 2US/UT/R

1. Dla terenów oznaczonych na rysunku planu symbolami 1US/UT/R, 2US/UT/R ustala się przeznaczenie terenu:
 - 1) przeznaczenie podstawowe:
 - a) usługi sportu i rekreacji,
 - b) usługi turystyczne,
 - 2) przeznaczenie uzupełniające:
 - a) tereny rolne,
 - b) wody stojące.
2. Dla terenów, o których mowa w ust. 1, dopuszcza się realizację po jednym budynku dla każdej z funkcji: US, UT, R.
3. Dla terenów, o których mowa w ust. 1, obowiązują następujące ustalenia dotyczące ukształtowania budynków:
 - 1) liczba nadziemnych kondygnacji nie może być większa niż 2 kondygnacje, licząc łącznie z poddaszem,
 - 2) obowiązują dachy dwuspadowe o nachyleniu połaci dachowych pod kątem 45 stopni,
 - 3) projektowane budynki powinny nawiązywać formą i detalem do regionalnej architektury sudeckiej.
4. Dla terenów, o których mowa w ust. 1, obowiązują następujące ustalenia dotyczące sposobu zagospodarowania terenu:
 - 1) powierzchnia zabudowy wszelkich kubaturowych obiektów budowlanych nie może przekraczać 1% powierzchni terenu,
 - 2) co najmniej 80% terenu należy zagospodarować jako tereny zielone,
 - 3) dopuszcza się obiekty gospodarcze.
5. Dla terenu, o którym mowa w ust. 1, dopuszcza się realizację urządzeń sportowych i obiektów małej architektury, przy wcześniejszym opracowaniu koncepcji urbanistyczno-architektonicznej zagospodarowania terenu, sporządzonej przez uprawnionego architekta lub urbanistę.

§ 31

Tereny 1ZL, 2ZL, 3ZL, 4ZL

1. Dla terenów oznaczonych na rysunku planu symbolami 1ZL, 2ZL, 3ZL, 4ZL ustala się przeznaczenie terenu: las.
2. Dla terenów, o których mowa w ust. 1, obowiązuje zakaz zabudowy.

§ 32

Tereny 1ZN, 2ZN

1. Dla terenów, oznaczonych na rysunku planu symbolami 1ZN, 2ZN ustala się przeznaczenie terenu: zieleń nieurządzona.
2. Dla terenów, o których mowa w ust. 1, obowiązuje zakaz zabudowy.

§ 33

Teren 1ZN/KS

1. Dla terenu oznaczonego na rysunku planu symbolem 1ZN/KS ustala się przeznaczenie terenu:
 - 1) przeznaczenie podstawowe: zieleń nieurządzona,
 - 2) przeznaczenie uzupełniające:
 - a) parking zielony,
 - b) usługi nieuciążliwe.
2. Dla terenu, o którym mowa w ust. 1, obowiązują następujące ustalenia dotyczące ukształtowania budynków:
 - 1) dopuszcza się realizację jednego budynku usługowego o powierzchni zabudowy do 30 metrów kwadratowych,
 - 2) liczba nadziemnych kondygnacji nie może być większa niż 1 kondygnacja,
 - 3) ustala się maksymalną wysokość zabudowy na 8 metrów,
 - 4) obowiązują dachy dwuspadowe o nachyleniu połaci dachowych pod kątem 45 stopni,
 - 5) projektowana zabudowa powinna nawiązywać formą i detalem do regionalnej architektury sudeckiej.
3. Dla terenu, o którym mowa w ust. 1, obowiązują następujące ustalenia dotyczące zagospodarowania terenu:
 - 1) dopuszcza się realizację maksymalnie 50 miejsc parkingowych o nawierzchni utwardzonej nieprzepuszczalnej,
 - 2) dopuszcza się odprowadzanie ścieków opadowych z terenu parkingu poprzez separatory lub piaskowniki do rowów i cieków wodnych,
 - 3) dopuszcza się obiekty małej architektury.
4. Na terenie, o którym mowa w ust. 1, należy urządzić parking dla rowerów.

§ 34

Teren 2ZN/KS

1. Dla terenu oznaczonego na rysunku planu symbolem 2ZN/KS ustala się przeznaczenie terenu:
 - 1) przeznaczenie podstawowe: zieleń nieurządzona,
 - 2) przeznaczenie uzupełniające: parking zielony.
2. Dla terenu, o którym mowa w ust. 1, obowiązują następujące ustalenia dotyczące zagospodarowania terenu:
 - 1) dopuszcza się realizację maksymalnie 50 miejsc parkingowych o nawierzchni utwardzonej nieprzepuszczalnej,
 - 2) dopuszcza się odprowadzanie ścieków opadowych z terenu parkingu poprzez separatory lub piaskowniki do rowów i cieków wodnych,
 - 3) dopuszcza się obiekty małej architektury.
3. Na terenie, o którym mowa w ust. 1, należy urządzić parking dla rowerów.

§ 35

Teren 1KD

1. Dla terenu oznaczonego na rysunku planu symbolem 1KD ustala się przeznaczenie terenu: ulica dojazdowa.
2. Dla terenu, o którym mowa w ust. 1, obowiązują następujące ustalenia:

- 1) szerokość w liniach rozgraniczających powinna wynosić co najmniej 10 metrów,
- 2) obowiązuje jezdnia mająca co najmniej jeden pas ruchu w każdym kierunku jazdy,
- 3) dopuszcza się, aby nie wyodrębniać jezdni i chodników,
- 4) obowiązuje wydzielenie ścieżki rowerowej, o szerokości co najmniej 2,5 metra.

§ 36

Teren 2KD

1. Dla terenu oznaczonego na rysunku planu symbolem 2KD ustala się przeznaczenie terenu: ulica dojazdowa.
2. Dla ulic dojazdowych o których mowa w ust. 1, obowiązują ustalenia zawarte w § 9 ust.1.

§ 37

Tereny 1KDW, 2KDW, 3KDW, 4KDW

1. Dla terenów oznaczonych na rysunku planu symbolami 1KDW, 2KDW, 3KDW, 4KDW ustala się przeznaczenie terenu: droga dojazdowa wewnętrzna.
2. Dla dróg dojazdowych wewnętrznych, o których mowa w ust. 1, obowiązują ustalenia zawarte w § 9 ust. 2.

§ 38

Tereny 1KW, 2KW

1. Dla terenów oznaczonych na rysunku planu symbolami 1KW, 2KW ustala się przeznaczenie terenu: droga gospodarcza.
2. Dla dróg gospodarczych, o których mowa w ust. 1, obowiązują ustalenia zawarte w § 9 ust. 3.
3. Dla drogi gospodarczej, oznaczonej na rysunku planu symbolem 1KW ustala się funkcjonowanie poza okresem zimowym.

§ 39

Tereny 1KP, 2KP

1. Dla terenów oznaczonych na rysunku planu symbolami 1KP, 2KP ustala się przeznaczenie terenu: ciąg pieszy.
2. Dla ciągów pieszych, o których mowa w ust. 1, obowiązują ustalenia zawarte w § 9 ust. 4.

R o z d z i a ł IV

Ustalenia końcowe

§ 40

1. Na podstawie art. 36 ust. 4 ustawy z dnia 27 marca 2003 roku o planowaniu i zagospodarowaniu przestrzennym, ustala się jednorazową opłatę od wzrostu wartości nieruchomości, w wysokości 15%.
2. Stawka procentowa, o której mowa w ust. 1, jest podstawą do naliczenia i pobrania jednorazowej opłaty należnej od właściciela nieruchomości dla Miasta Duszniki Zdrój przy zbyciu nieruchomości.

§ 41

Wykonanie niniejszej uchwały powierza się Burmistrzowi Miasta Duszniki Zdrój.

§ 42

Uchwała wchodzi w życie po upływie 30 dni od daty jej opublikowania w Dzienniku Urzędowym Województwa Dolnośląskiego.

PRZEWODNICZĄCY
RADY MIEJSKIEJ

BOGDAN BERCZYŃSKI

Załącznik nr 2 do uchwały Rady
Miasta w Dusznikach Zdroju z dnia
25 października 2006 r. (poz. 6)

**Rozstrzygnięcie o sposobie rozpatrzenia uwag wniesionych do projektu planu
w trakcie wyłożenia do publicznego wglądu**

Zgodnie z ustaleniem art. 17 pkt 12 i art. 20 ust. 1 ustawy z dnia 27 marca 2003 roku
o planowaniu i zagospodarowaniu przestrzennym (Dz. U. Nr 80, poz. 717 z późn. zm.)
Rada Miasta w Dusznikach Zdroju rozstrzyga, co następuje:

§ 1

1. Projekt miejscowego planu zagospodarowania przestrzennego w mieście Duszniki Zdrój, Obręb Podgórze, **był wyłożony do publicznego wglądu w siedzibie Urzędu Miasta Duszniki Zdrój, w dniach od 01.06.2006 r. do 22.06.2006 r.** Informację o terminie wyłożenia planu do publicznego wglądu, terminie dyskusji publicznej i możliwości wnoszenia uwag, Burmistrz Miasta Duszniki Zdroju ogłosił poprzez ogłoszenie umieszczone w tygodniku „EUROREGIO GLACENSIS” z dnia 24 maja 2006 r., oraz na tablicy ogłoszeń urzędowych Urzędu Miasta Duszniki Zdrój. Projekt planu wyłożono wraz z Prognozą oddziaływania na środowisko. Termin dyskusji wyznaczono na godzinę 13⁰⁰ w dniu 21.06.2006 r. Stawili się projektanci planu oraz współpracujący przedstawiciele Urzędu Gminy. Nie przybyli inni zainteresowani projektem planu. **Nie zgłoszono żadnych uwag do projektu planu.**
2. **W trakcie wyłożenia projektu planu do publicznego wglądu uwagi wnieśli:**
 - 1) **Pan Bronisław Lasociński**, właściciel działki nr 60 objętej planem – zgłosił uwagę, że na jego posesji został zaprojektowany wyciąg narciarski bez jego zgody,
 - 2) **Pani Lidia Sakwerda** właścicielka działki nr 58/1 – zgłosiła uwagi
 - a) dotyczącą warunków technicznych drogi oznaczonej symbolem 1 KD,
 - b) w sprawie zmniejszonych w planie granic działki nr 58/1 stanowiącej jej własność,
 - c) uwaga o małej szczegółowości planu (brak wielkości działek),
 - d) brak określenia terminu realizacji projektowanych zamierzeń.
 - 3) **Pan Romuald Abramowicz** właściciel posesji znajdującej się w granicach projektu planu – zgłosił uwagę
 - a) o wpisaniu do uchwały w punkcie dotyczącym drogi oznaczonej symbolem KW o funkcjonowaniu drogi poza okresem zimowym,
 - b) dla działki oznaczonej symbolem 2US/UT/MR – pozostawić funkcję rolną.

§ 2

W wyniku rozpatrzenia uwag wyszczególnionych w § 1 uznano i rozstrzygnięto, że:

- 1) Uwagę wymienioną w ust. 2 pkt b) należy uwzględnić wnosząc na rysunku planu granice posesji nr 58/1 w miejscu włączenia drogi 2KD do drogi 1 KD.
- 2) Uwagę wymienioną w ust. 3 pkt a) uwzględniono wpisując w § 38, pkt 3 uchwały zapis „Dla drogi gospodarczej, oznaczonej na rysunku planu symbolem 1KW ustala się funkcjonowanie poza okresem zimowym”.
- 3) W związku z uwagą wymienioną w ust. 3, pkt b) ustalono przeznaczenie terenu 1 R/US o funkcji podstawowej rolnej, uzupełniającej usługi sportu i rekreacji, obowiązuje zakaz zabudowy.
- 4) Uwaga wniesiona w ust. 1 nie została uwzględniona, ponieważ zaprojektowanie wyciągu narciarskiego na prywatnej posesji nie jest równoznaczny z jego realizacją bez zgody właściciela terenu. Ponadto teren w okresie letnim pozostaje w użytkowaniu rolniczym. Natomiast w porze zimowej może stworzyć możliwość rozwoju dla Inwestora.
- 5) Uwagi wniesione w ust. 2, pkt a), c), d) nie zostały uwzględnione – ponieważ są bezzasadne. Odnośnie pkt a) – warunki techniczne dla dróg określa się w projekcie budowlanym. Natomiast odnośnie punktów c) i d) projekt planu zagospodarowania przestrzennego jest wykonany w oparciu o ustawę o planowaniu i zagospodarowaniu przestrzennym (Dz. U. Nr 80, poz. 717 ze zm.), zgodnie z którą nie jest wymagana szczegółowość planu dotycząca wielkości i właścicieli działek objętych planem oraz termin realizacji projektowanych zamierzeń.

§ 3

Stwierdza się, że projekt miejscowego planu zagospodarowania przestrzennego miasta Duszniki Zdrój, Obręb Podgórze, uwzględnia ustalenia „studium uwarunkowań i kierunków zagospodarowania przestrzennego Miasta Duszniki Zdrój” oraz wnioski, opinie i wymagania zgłoszone przez: zainteresowane strony, jednostki opiniujące i uzgadniające projekt planu miejscowego oraz Powiatową Komisję Urbanistyczno-Architektoniczną przy Staroście Kłodzkim.

**Załącznik nr 3 do uchwały Rady
Miasta w Dusznikach Zdroju z dnia
25 października 2006 r. (poz. 6)**

**Rozstrzygnięcie o sposobie realizacji, zapisanych w planie inwestycji z zakresu infrastruktury technicznej,
które należą do zadań własnych gminy, oraz zasadach ich finansowania**

Dla potrzeb miejscowego planu zagospodarowania przestrzennego w mieście Duszniki Zdrój, Obręb Podgórze, opracowano „**Prognozę skutków finansowych uchwalenia miejscowego planu zagospodarowania przestrzennego**” zawierającą:

- 1) analizę ustaleń planu miejscowego,
- 2) analizę planowanych prac modernizacyjnych i inwestycyjnych,
- 3) przeznaczenie terenów, zmiany wartości nieruchomości,
- 4) zmiana wartości podatku od nieruchomości,

uwzględniając docelowy, określony planem, zakres przekształceń funkcjonalno-przestrzennych w granicach opracowania planu.

Realizacja programu miejscowego planu zagospodarowania przestrzennego nie wymaga wykonania prac infrastrukturalnych należących do zadań gminy, jednocześnie przyniesie dochody dla gminy.

SKUTKI FINANSOWE WYNIKAJĄCE Z UCHWALENIA PLANU MIEJSCOWEGO.

Konsekwencją uchwalenia przytoczonego na wstępie planu miejscowego jest zaistnienie obciążeń finansowych dla gminy oraz uzyskanie potencjalnych przychodów, które w układzie zbiorczym przedstawiają się jak pokazano na poniższej tabeli.

Zbiorcze podsumowanie kosztów i przychodów

Tabela	Prognoza szczegółowa	Uwagi / warunki	Wartość (zł)
Nr 1	Koszt inwestycyjny budowy i modernizacji ciągów komunikacyjnych poniesionych przez gminę		1279500
Nr 3	Koszt inwestycyjny budowy sieci wodnej, kanalizacyjnej		384420
	Razem koszt:		1663920
Nr 7	Wzrost wartości nieruchomości	Przychód potencjalny	3753400
Nr 5	Wzrost wartości opłat podatku od nieruchomości (od gruntu)	Opłata roczna	20230
Nr 6	Powstała opłata podatku od nieruchomości (od budynków i budowli)	Opłata roczna	65972
Nr 4	Dochody z tytułu opłaty adiacenckiej: a) z uwagi na wzrost wartości terenu b) w związku z podziałem działek	Wartość dla maksymalnej stawki 50%	855500 20000
Nr 7	Dochody z tytułu opłaty planistycznej	Do uzyskania do 5 lat od uchwalenia planu dla stawki 30% przy sprzedaży nieruchomości	1126020
Nr 6 Nr 8	Dochody w związku z prowadzoną działalnością gospodarczą: a) z tytułu podatku od nieruchomości, b) z uwagi na powstanie opłaty PIT	(nie liczone bo ujęte już w podatku) Opłata roczna	65972 73645
		Razem przychód:	2161367

Wynik finansowy końcowy:	497 447 złotych
---------------------------------	------------------------

Powyższa prognoza finansowa w ujęciu zbiorczym pozwala na postawienie następujących wniosków. Prognozowane koszty do poniesienia przez miasto Duszniki Zdrój wynoszą **1 663 920 zł** i są to opłaty jednorazowe do poniesienia.

Prognozowane dochody do uzyskania przez miasto Duszniki Zdrój wynoszą **2 161 367 zł**.

Końcowy wynik finansowy jest dodatni i wynosi 497 447 złotych.

Warunkiem realizacji inwestycji, określenie terminu realizacji, jest umieszczenie zadań wymienionych w prognozie skutków finansowych, stanowiących załącznik do planu miejscowego, w programach i planach inwestycyjnych miasta Duszniki Zdrój.

7

UCHWAŁA RADY MIASTA ŚWIERADÓW ZDRÓJ

z dnia 25 października 2006 r.

w sprawie uchwalenia Tymczasowego Statutu Uzdrowiska Czerniawa Zdrój

Na podstawie art. 59 ust 3 ustawy z dnia 28 lipca 2005 r. o lecznictwie uzdrowiskowym, uzdrowiskach i obszarach ochrony uzdrowiskowej oraz gminach uzdrowiskowych (Dz. U. Nr 167, poz. 1399), art. 18 ust. 2 pkt 15, art. 40 ust. 1 ustawy z dnia 8 marca 1991 r. o samorządzie gminnym (tekst jednolity z 2001 r. Dz. U. Nr 142, poz. 1591 ze zmianami) Rada Miasta uchwała, co następuje:

§ 1

Uchwała się tymczasowy Statut Uzdrowiska Czerniawa Zdrój, stanowiący załącznik do niniejszej uchwały.

§ 2

Wykonanie uchwały powierza się Burmistrzowi Miasta Świeradów Zdrój.

§ 3

Traci moc uchwała Wojewódzkiej Rady Narodowej we Wrocławiu z dnia 21 kwietnia 1971 r. o ustanowieniu statutu uzdrowiska Czerniawa Zdrój.

§ 4

Uchwała wchodzi w życie po upływie 14 dni od dnia ogłoszenia w Dzienniku Urzędowym Województwa Dolnośląskiego

PRZEWODNICZĄCY
RADY MIASTA

MARIUSZ KIEDRZYN

Załącznik do uchwały Rady Miasta Świeradów Zdrój z dnia 25 października 2006 r. (poz. 7)

TYMCZASOWY STATUT UZDROWISKA CZERNIAWA ZDRÓJ

§ 1

Dla uzdrowiska „Czerniawa Zdrój” ustanawia się niniejszy statut uzdrowiska obowiązujący w obszarze granic Gminy Miejskiej Świeradów Zdrój, województwa dolnośląskiego.

§ 2

W celu ochrony warunków naturalnych niezbędnych do prowadzenia i rozwijania lecznictwa uzdrowiskowego oraz w celu kształtowania innych czynników środowiskowych dla Uzdrowiska Czerniawa Zdrój, wydziela się następujące strefy ochronne:

- 1) **strefę „A”** o powierzchni 62,5902 ha, obejmującą swym zasięgiem tereny istniejącego i projektowanego zainwestowania uzdrowiska, zgrupowanego wokół Domu Zdrojowego.
Obszaru Strefy „A” zamyka się w granicach jednostek ewidencyjnych stanowiących: arkusze map ewidencyjnych nr 2 i nr 8 Obrębu ewidencyjnego II miasta Świeradów Zdrój, granicach działek ewidencyjnych nr 18 i 20 arkusza map 7, Obrębu ewidencyjnego II miasta Świeradów Zdrój i działki ewidencyjnej nr 6/240 arkusza mapy 10, Obrębu ewidencyjnego II miasta Świeradów Zdrój.
- 2) **strefę „B”** o powierzchni 242,717 ha, otaczającej obszar strefy „A” ochrony uzdrowiska wraz z sąsiadującym terenem istniejącego i projektowanego zainwestowania miejskiego Świeradowa Zdroju

oraz przyległym terenem leśnym, otaczający Uzdrowisko od zachodu i południa.

Granica obszaru „B” ochrony Uzdrowiska zamyka się w granicach jednostek ewidencyjnych: arkuszy map 1, 3, 9, 7 (z wyjątkiem działek nr 18 i 20 wchodzących w skład strefy „A”), działek nr 5/241, 7/246, 8/247 arkusza mapy 10 obrębu ewidencyjnego II miasta Świeradów Zdrój, arkuszy map nr: 7, 8, 9, 12, Obrębu ewidencyjnego I miasta Świeradów Zdrój.

- 3) **strefę „C”** o powierzchni 1229,5751 ha, otaczającą teren strefy „A” i strefy „B” ochrony Uzdrowiska stanowiącą otulinę dla tych obszarów, o zasięgu zapewniającym Uzdrowisku nienaruszalność klimatu i naturalnego krajobrazu.
Granica obszaru „C” ochrony Uzdrowiska nie przekracza granic administracyjnych Gminy Miejskiej Świeradów Zdrój i zamyka się w granicach Obrębów ewidencyjnych I, II i III miasta Świeradów Zdrój, które od strony zachodniej i północnej i południowej stanowią granice administracyjną a miasta. Natomiast od strony wschodniej stanowią nieistniejącą od stycznia 1973 r. granicę dawnej miejscowości Czerniawa Zdrój.

§ 3

W celu zapewnienia prawidłowej działalności lecznictwa uzdrowiskowego określa się czynności zabronione w strefach ochronnych, wymienione w art. 38 ust. 1

ustawy z dnia 28 lipca 2005 roku o lecznictwie uzdrowiskowym, uzdrowiskach i obszarach ochrony uzdrowiskowej oraz gminach uzdrowiskowych.

W tym szczególnie w zakresie:

1) wymagań sanitarnych:

- a) od roku 2013. tj. do przewidywanego terminu objęcia całego terenu uzdrowiska siecią kanalizacji sanitarnej, w strefie „A” i „B i C” odprowadzanie ścieków do zbiorników bezodpornych i odpływowych z wyłączeniem wód opadowych i roztopowych. Wszystkie ścieki muszą być odprowadzane przez miejski system sieci kanalizacyjnej do miejskiej oczyszczalni ścieków,
- b) w strefie „A, B i C” składowanie, wysypywanie, zakopywanie i wylewanie jakichkolwiek odpadów w tym odpadów niebezpiecznych,
- c) w strefie „A, B i C” lokalizowanie obiektów lub urządzeń mogących powodować stałe lub czasowe zanieczyszczenie powietrza, gleby, wód podziemnych i powierzchniowych,
- d) w strefie „A” „B” „C” spalania odpadów,
- e) w strefie „A” „B” spalania liści;

2) ochrony przed hałasem:

- a) w strefie „A” uzdrowiska prowadzenie działalności o charakterze rozrywkowym zakłócającej ciszę nocną w godz. 22.00 – 06.00 z wyjątkiem uzgodnionej z Urzędem Miasta w Świeradowie Zdroju, polegającej na: organizacji imprez okolicznościowych, działalności gastronomicznej obiektów restauracyjnych i ogródków letnich w godzinach ustalonych indywidualnie,
 - b) w strefie „A” uzdrowiska wjazd pojazdów o rzeczywistej masie całkowitej powyżej 3,5 tony z wyjątkiem samochodów obsługi komunalnej miasta, samochodów dostawczych i autokarów, a także w zakresie niezbędnym dla realizacji inwestycji w szczególności związanych z realizacją nowych lub modernizacją istniejących obiektów lecznictwa uzdrowiskowego i infrastruktury okołouzdrawiskowej,
 - c) w strefie „A” i „B” uzdrowiska lokalizowanie obiektów lub urządzeń mogących powodować stałe lub czasowe uciążliwości spowodowane wytwarzaniem hałasu;
- 3) estetyki budynków, sklepów i zakładów usługowych oraz placówek kulturalnych:
- a) w strefie „A” wznoszenia wolno stojących obiektów gospodarczych w szczególności garaży blaszanych, szop, wiat itp.,
 - b) w strefie „A, B, C” wykonywanie nowych ogrodzeń z prefabrykatów betonowych,
 - c) w strefie „A” i „B” umieszczanie bez uzgodnienia z Urzędem Miasta w Świeradowie Zdroju szyldów, reklam, tablic informacyjnych itp. na posesjach i elewacjach budynków oraz wywieszanie ogłoszeń poza miejscami do tego wyznaczonymi,
 - d) w strefie „A” i „B” urządzenie letnich ogródków oraz obiektów małej architektury, stoisk handlowych itp. w sposób nieestetyczny odbiegający od regionalnej stylistyki historycznej i parkowo-uzdrowiskowej bez wymaganej dokumentacji na podstawie odrębnych przepisów. Wszystkie ogródki i stoiska handlowe muszą być wyposażone w estetyczne pojemniki na odpady,

e) w strefie „A” i „B” eksponowanie towarów przeznaczonych na sprzedaż na stojakach, wieszakach, stolikach itp. bez zgody właściciela terenu i uzgodnienia z Urzędem Miasta w Świeradowie Zdroju,

f) w strefie „A, B i C” realizacja nowej zabudowy lub przebudowy dysharmanizującej z istniejącą historyczną i krajobrazową kompozycją przestrzenną;

4) handlu, promocji i informacji

a) w strefie „A” prowadzenie handlu obnośnego i obwoźnego;

5) ochrony jakości i ilości naturalnych surowców leczniczych:

a) w strefie „A i B” intensywne nawożenia pól nawozami mineralnymi oraz stosowanie środków ochrony roślin niedopuszczonych do stosowania na obszarach uzdrowiskowych,

b) we wszystkich strefach prowadzenie prac geologicznych bez uzgodnienia z Uzdrowiskowym Zakładem Górniczym.

§ 4

W poszczególnych strefach ochrony uzdrowiskowej przyjmuje się następujące wskaźniki terenów zieleni urządzonej oraz powierzchnię nowo wydzielanych działek:

1) w strefie „A”, gdzie odbywa się lecznictwo uzdrowiskowe, wskaźnik powierzchni zieleni urządzonej, nieutwardzonej i niezabudowanej winien wynosić nie mniej 75% powierzchni strefy, a minimalna powierzchnia nowo wydzielonych działek powinna się kształtować w granicach 0,25 ha;

2) w strefie „B” stanowiącej otulinę strefy „A” wskaźnik powierzchni zieleni urządzonej powinien wynosić nie mniej niż 55% powierzchni obszaru, a minimalna powierzchnia nowo wydzielonych działek powinna się kształtować w granicach 0,20 ha;

3) w strefie „C” wskaźnik powierzchni terenów zielonych powinien wynosić nie mniej niż 40% dla wszystkich rodzajów zabudowy, a minimalna powierzchnia nowo wydzielonych działek powinna się kształtować w granicach

a) siedliskowych – 0,08 ha,

b) rekreacyjnych – 0,10 ha,

c) pensjonatowych – 0,15 ha.

§ 5

Na terenie uzdrowiska znajdują się udokumentowane następujące naturalne surowce lecznicze: wody lecznicze- szczawy wodorowęglanowo-Ca-Mg-Fe, radoczynne

1) Odwiert „1” (ODW1) szczawa wodorowęglanowo-Ca-Mg radoczyzna (0,017%) słabo zmineralizowana:

2) Odwiert „4” (ODW4) szczawa wodorowęglanowo-Ca-Mg-Fe (0,27%)

3) Odwiert „P-1” (ODWP1) szczawa wodorowęglanowo-Mg-Ca-Fe (0,12%)

4) Odwiert „P-2” (ODWP2) szczawa wodorowęglanowo-Mg-Ca-Fe (0,25%)

5) Źródło „Jan” (ZRJAN) szczawa wodorowęglanowo-Ca-Mg, radoczyzna (0,1%)

6) Odwiert „R-1” (ODWR1) szczawa wodorowęglanowo Ca- Mg, radoczyzna słabo zmineralizowana (0,08%)

§ 6

W uzdrowisku prowadzone jest leczenie uzdrowiskowe w następujących kierunkach leczniczych:

- 1) schorzenia górnych dróg oddechowych,
- 2) alergie,
- 3) schorzenia narządów ruchu.

§ 7

Załącznikami tekstowymi do statutu są:

- 1) wykaz zakładów lecznictwa uzdrowiskowego z określeniem funkcjonowania w nich zakładów przyrodoleczniczych i urządzeń lecznictwa uzdrowiskowego;
- 2) wykaz pomników przyrody na obszarze uzdrowiska.

§ 8

Załącznikami graficznymi do statutu są:

- 1) mapa ewidencyjna strefy „A” z naniesieniem istniejących zakładów lecznictwa uzdrowiskowego i urządzeń lecznictwa uzdrowiskowego, terenami projektowanych lokalizacji Zakładów lecznictwa uzdrowiskowego oraz istniejących obiektów pensjonatowych nieujętych w rejestrze Zakładów Lecznictwa Uzdrowiskowego i oznaczonymi ulicami w skali 1:5000;
- 2) mapa strefy „B” w skali 1:25000;
- 3) mapa strefy „C” wraz z granicami obszaru „A” i „B” w skali 1:25000;
- 4) mapa obszaru i terenu górniczego w skali 1:25000.

Załącznik tekstowy nr 1 do tymczasowego Statutu Uzdrowiska Czerniawa Zdrój (poz. 7)

WYKAZ ZAKŁADÓW LECZNICTWA UZDROWISKOWEGO UZDROWISKA CZERNIAWA-ZDRÓJ

Nr. porz. w rejestrze	Data wpisu do rejestru	Nazwa i adres zakładu lub urządzenia	Typ zakładu lub urządzenia	Instytucja prowadząca
1.	12. XI 1968 r.	„ Dom Zdrojowy ” Świeradów-Zdrój ul. Sanatoryjna 48	Szpital uzdrowiskowy dla dzieci	„Uzdrowisko Świeradów-Czerniawa” Sp. z o.o, ul. Zdrojowa 2, 59-850 Świeradów-Zdrój
2.	12. XI 1968 r.	Pijalnia wód mineralnych, Świeradów-Zdrój, ul. Sanatoryjna 48	Pijalnia wody mineralnej	„Uzdrowisko Świeradów-Czerniawa” Sp. z o.o, ul. Zdrojowa 2, 59-850 Świeradów-Zdrój

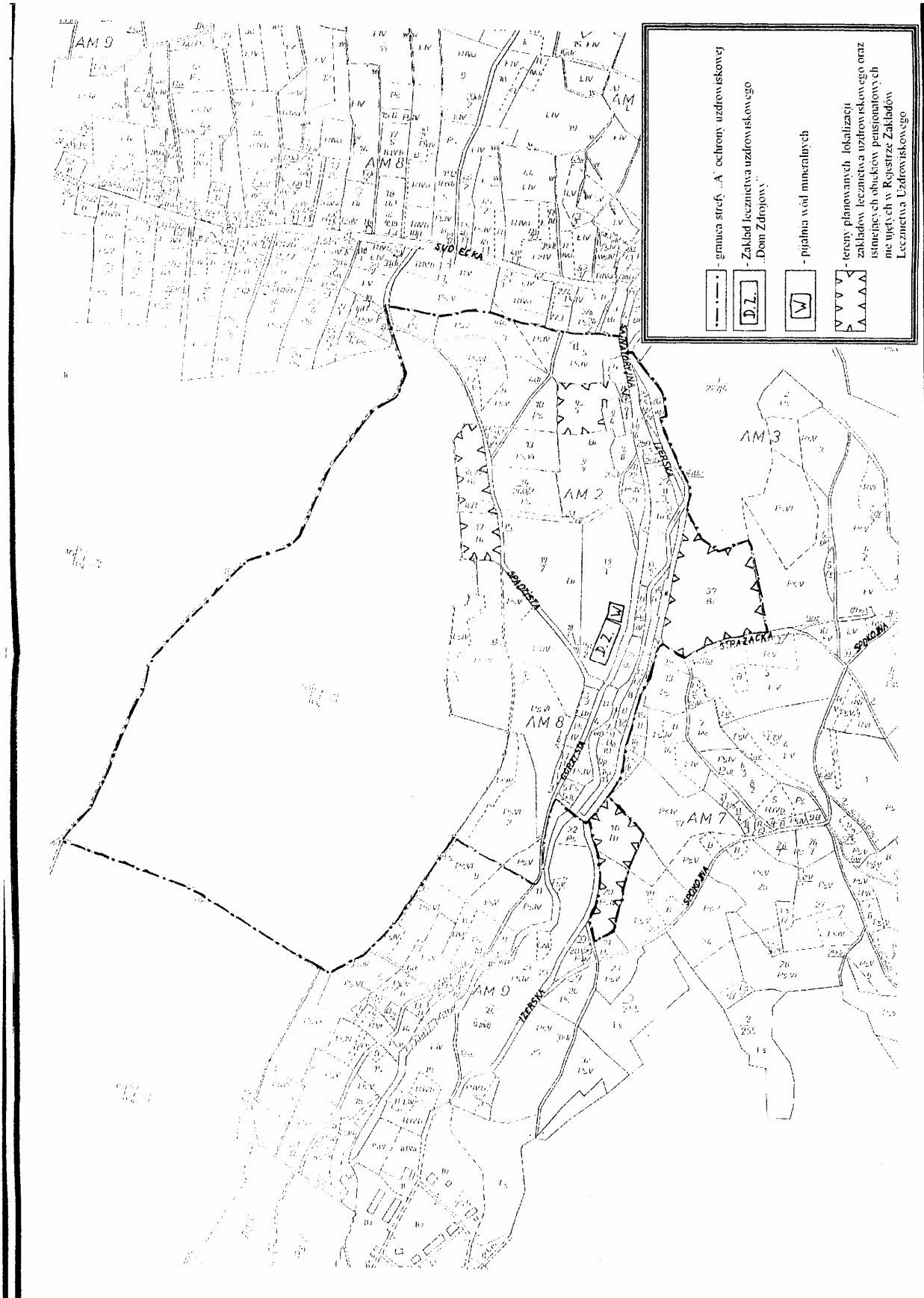
Załącznik tekstowy nr 2 do tym-
czasowego Statutu Uzdrowiska
Czerniawa Zdrój (poz. 7)

WYKAZ POMNIKÓW PRZYRODY NA OBSZARZE UZDROWISKA

1.	Buk pospolity – <i>Fagus sylvatica</i> L. Obw. 305 cm	Czerniawa – ul. Górzysta – 100m od budynku szpitala uzdrowiskowego AM we Wrocławiu “Dom Zdrojowy”;	Rozporządzenie nr 18/93 Wojewody Jeleniogórskiego z dnia 3 kwietnia 1993 r. (Dz. Urz. Woj. Jelen. Nr 13 poz. 84 z dnia 19 kwietnia 1993 r.)
2.	Klon jawor – <i>Acer pseudoplatanus</i> L. Obw. 267 cm	Czerniawa – ul. Sanatoryjna – nad potokiem na skwerze – 30m od budynku szpitala uzdrowiskowego AM we Wrocławiu “Dom Zdrojowy”;	Rozporządzenie nr 18/93 Wojewody Jeleniogórskiego z dnia 3 kwietnia 1993 r. (Dz. Urz. Woj. Jelen. Nr 13 poz. 84 z dnia 19 kwietnia 1993 r.)
3.	Klon jawor – <i>Acer pseudoplatanus</i> L. Obw. 370 cm	Czerniawa – ul. Sanatoryjna – 10m od ulicy na skarpie naprzeciw budynku nr 45;	Rozporządzenie nr 18/93 Wojewody Jeleniogórskiego z dnia 3 kwietnia 1993 r. (Dz. Urz. Woj. Jelen. Nr 13 poz. 84 z dnia 19 kwietnia 1993 r.)
4.	Lipa drobnolistna – <i>Tilia cordata</i> Mill. Obw. 350 cm	Czerniawa – ul. Izerska 50m od budynku szpitala uzdrowiskowego AM we Wrocławiu “Zameczek”, na placu zabaw dla dzieci;	Rozporządzenie nr 18/93 Wojewody Jeleniogórskiego z dnia 3 kwietnia 1993 r. (Dz. Urz. Woj. Jelen. Nr 13 poz. 84 z dnia 19 kwietnia 1993 r.)
5.	Lipa drobnolistna – <i>Tilia cordata</i> Mill. Obw. 395 cm	Czerniawa – ul. Sanatoryjna 45, 2m od części narożnej budynku;	Rozporządzenie nr 18/93 Wojewody Jeleniogórskiego z dnia 3 kwietnia 1993 r. (Dz. Urz. Woj. Jelen. Nr 13 poz. 84 z dnia 19 kwietnia 1993 r.)

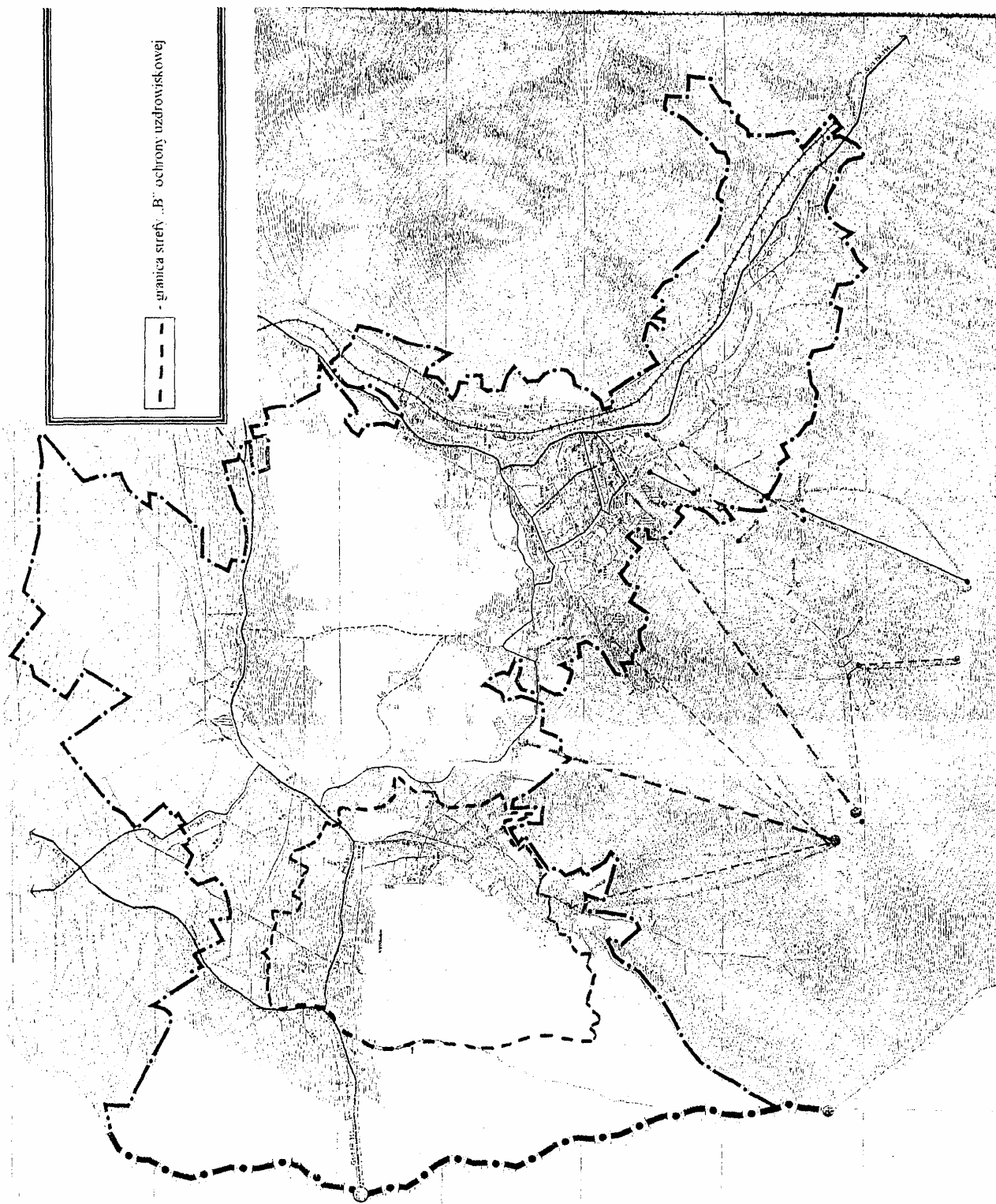
Załącznik graficzny nr 1 do tym-
czasowego Statutu Uzdrowiska
Czerniawa Zdrój (poz. 7)

Skala 1:5000

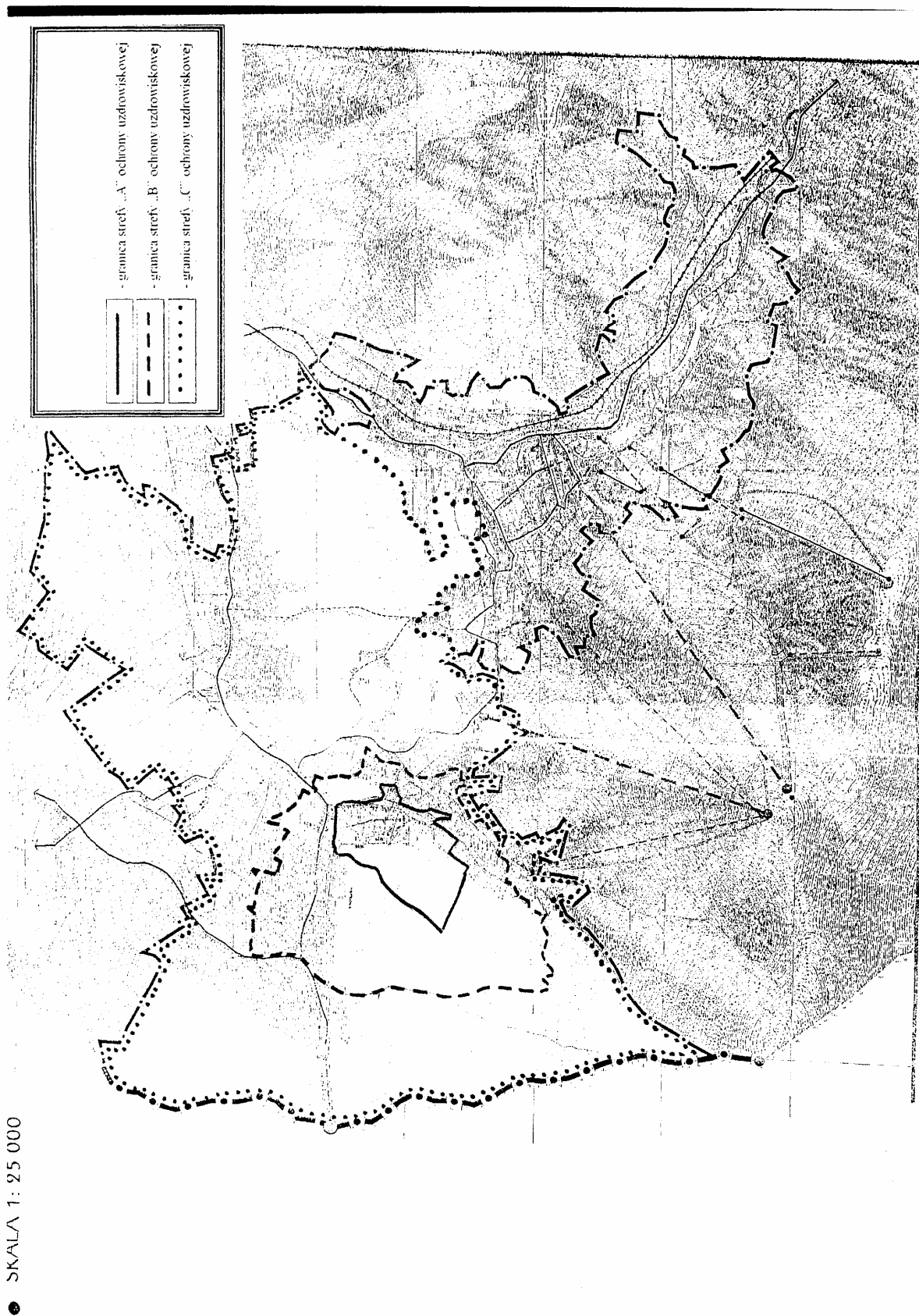


Załącznik graficzny nr 2 do tym-
czasowego Statutu Uzdrawiska
Czerniawa Zdrój (poz. 7)

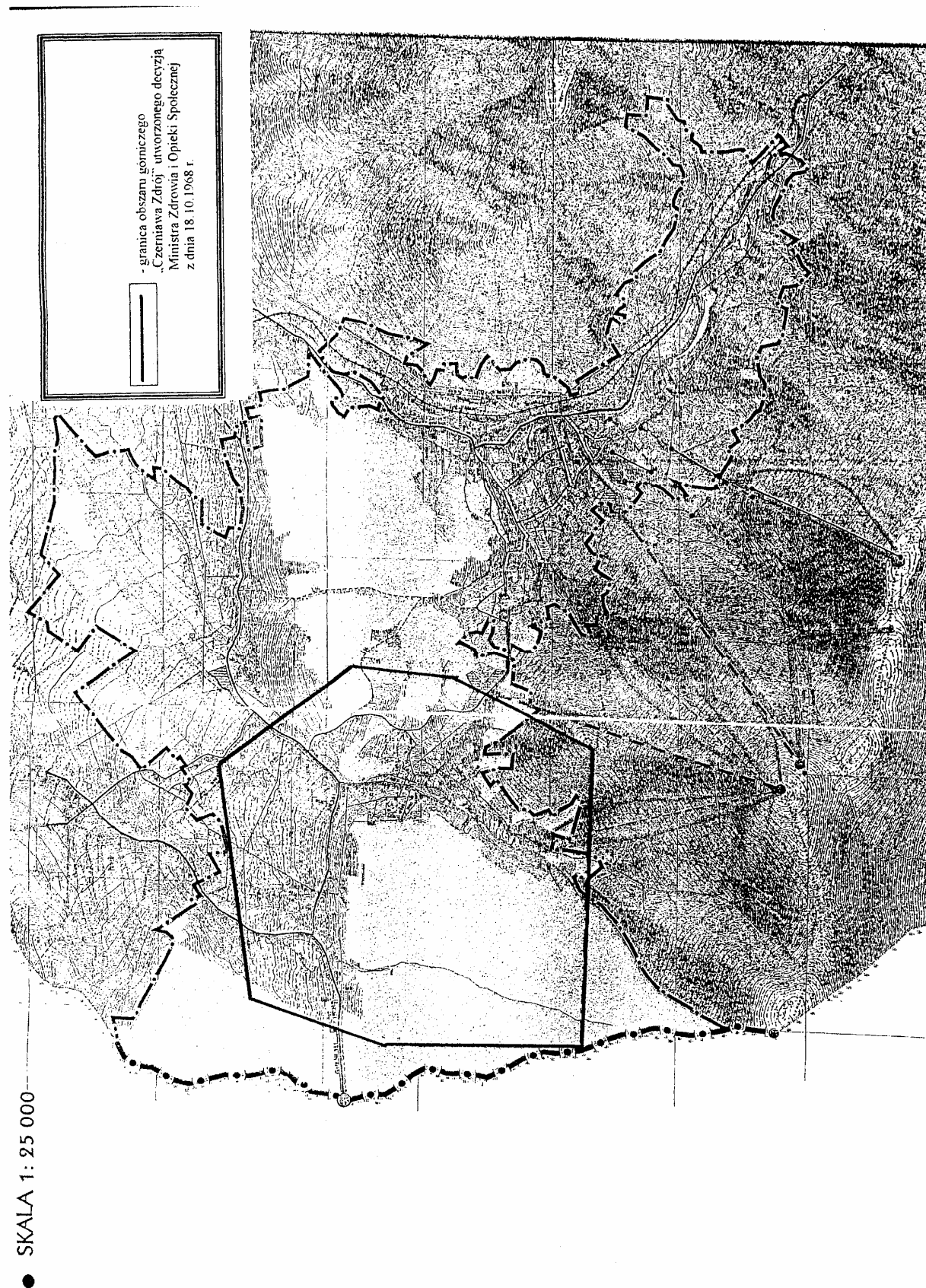
Skala 1:25000



Załącznik graficzny nr 3 do tym-
czasowego Statutu Uzdrawiska
Czerniawa Zdrój (poz. 7)



Załącznik graficzny nr 4 do tym-
czasowego Statutu Uzdrowiska
Czerniawa Zdrój (poz. 7)



8

UCHWAŁA RADY MIEJSKIEJ W ŻMIGRODZIE

z dnia 26 października 2006 r.

**w sprawie zasad gospodarowania nieruchomościami stanowiącymi
własność Gminy Żmigród**

Na podstawie art. 18 ust. 2 pkt 9 lit. a, art. 40 ust. 1 i 2 pkt 3, art. 41 ust. 1 ustawy z dnia 8 marca 1990 r. o samorządzie gminnym (tekst jedn. z 2001 r. Dz. U. Nr 142, poz. 1591 z późn. zm.), art. 34 ust. 6, art. 37 ust. 3, art. 68 ust. 1 pkt 7 i 84 ust. 3 ustawy z dnia 21 sierpnia 1997 r. o gospodarce nieruchomościami (tekst jedn. z 2004 r. Dz. U. Nr 261, poz. 2603 z późn. zm.), w związku z ustawą z dnia 24 czerwca 1994 r. o własności lokali (tekst jedn. z 2000 r. Dz. U. Nr 80, poz. 903 z późn. zm.) Rada Miejska w Żmigrodzie uchwala, co następuje:

§ 1

Uchwała określa zasady gospodarowania nieruchomościami stanowiącymi własność Gminy Żmigród.

§ 2

Ilekroć w uchwale jest mowa o:

- 1) sprzedaży, dzierżawie nieruchomości – należy przez to rozumieć sprzedaż, dzierżawę prawa własności, użytkowania wieczystego, udziałów we współwłasności i w prawie użytkowania wieczystego;
- 2) ustawie – należy przez to rozumieć ustawę z dnia 21 sierpnia 1997 r. o gospodarce nieruchomościami (tekst jedn. Dz. U. Nr 261 z 2004 r., poz. 2603 z późn. zm.);
- 3) Gminie – należy przez to rozumieć Gminę Żmigród;
- 4) Burmistrz – należy przez to rozumieć Burmistrza Gminy, jako organ wykonawczy Gminy;
- 5) Radzie – należy przez to rozumieć Radę Miejską w Żmigrodzie;
- 6) lokalu mieszkalnym – lokal w rozumieniu ustawy z dnia 24 czerwca 1994 r. o własności lokali (tekst jedn. Dz. U. z 2000 r. Nr 80, poz. 903 z późn. zm.).

§ 3

Odrębnej uchwały Rady wymaga wyrażanie zgody na:

- 1) wnoszenie nieruchomości jako wkłady niepieniężne (aporty) do spółek;
- 2) przekazywanie nieruchomości jako majątek tworzących fundacji;
- 3) obciążanie hipoteką nieruchomości Gminy;
- 4) dokonywanie darowizny nieruchomości;
- 5) sprzedaż nieruchomości na rzecz Skarbu Państwa lub jednostek samorządu terytorialnego za cenę obniżoną;
- 6) oddawanie nieruchomości na rzecz Skarbu Państwa nieodpłatnie w użytkowanie wieczyste oraz nieodpłatne obciążenie ograniczonymi prawami rzeczowymi na rzecz Skarbu Państwa oraz jednostek samorządu terytorialnego;
- 7) dokonywanie zamiany prawa własności nieruchomości i prawa użytkowania wieczystego nieruchomości między Skarbem Państwa oraz Gminą bez obowiązku dokonywania dopłat w przypadku różnej wartości zamiennych nieruchomości;

- 8) udzielenie bonifikaty od ceny sprzedaży w innych, przywidzianych prawem przypadkach, o których nie stanowi się w niniejszej uchwale;
- 9) zmiana wysokości bonifikaty z tytułu pierwszej opłaty oraz opłat rocznych dla nieruchomości wpisanych do rejestru zabytków, dla których wysokość stawki procentowej opłat rocznych wynosi 3%;
- 10) podwyższanie lub obniżanie ustalonej w ustawie 50% bonifikaty od ceny sprzedaży nieruchomości wpisanej do rejestru zabytków;
- 11) sprzedaż partnerowi prywatnemu lub spółce, o której mowa w art. 19 ust. 1 ustawy z dnia 28 lipca 2005 r. o partnerstwie publiczno-prawnym w celu wykonania umowy o partnerstwie publiczno-prywatnym.

§ 4

1. Nieruchomości sprzedawane są lub oddawane w użytkowanie wieczyste w trybie przetargu.
2. Zwalnia się z obowiązku przeprowadzenia przetargu w przypadku:
 - 1) zbycia nieruchomości przeznaczonych pod budownictwo mieszkaniowe lub na realizację urządzeń infrastruktury technicznej albo innych celów publicznych, jeżeli cele te będą realizowane przez podmioty, dla których są to cele statutowe i których dochody przeznacza się w całości na działalność statutową;
 - 2) sprzedaży nieruchomości na rzecz osoby, która dzierżawi nieruchomość na podstawie umowy zawartej co najmniej na 10 lat, jeżeli nieruchomość ta została zabudowana na podstawie zezwolenia na budowę.

§ 5

Wyraża się zgodę na udzielenie bonifikaty w wysokości 99% od opłat rocznych z tytułu oddania nieruchomości w trwały zarząd, jeżeli nieruchomość jest oddana:

- 1) na cele mieszkaniowe, na realizację urządzeń infrastruktury technicznej oraz innych celów publicznych;
- 2) jednostkom organizacyjnym, które prowadzą działalność charytatywną, opiekuńczą, kulturalną, leczniczą, oświatową, naukową, badawczo-rozwojową, wychowawczą, sportową lub turystyczną, na cele niezwiązane z działalnością zarobkową.

Sprzedaż lokali mieszkalnych i użytkowych

§ 6

1. Wyraża się zgodę na udzielenie bonifikaty w wysokości 80% od ceny lokalu mieszkalnego. Cena sprzedaży po zastosowaniu bonifikaty płatna jest jednorazowo, nie później niż do dnia zawarcia umowy przenoszącej własność lokalu.
2. Przepis ust. 1 stosuje się odpowiednio do sprzedaży budynku mieszkalnego wolno stojącego lub w zabudowie szeregowej, jeżeli stanowi jeden lokal mieszkalny, przy czym sprzedaż budynku mieszkalnego następuje wraz z gruntem i budynkami oraz budowlami, niezbędnymi do korzystania z tego budynku mieszkalnego.

§ 7

1. Lokal użytkowy może być wykazany do sprzedaży w przypadku jednoczesnego zbycia wszystkich lokali gminnych w budynku, lub w przypadku, gdy lokal ten jest ostatnim lokalem Gminy. Warunek ten nie musi być spełniony w przypadku wykazania do sprzedaży lokalu użytkowego, stanowiącego garaż w budynku wielorodzinnym.
2. W przypadku wykazania lokalu użytkowego do sprzedaży pierwszeństwo nabycia przysługuje dzierżawcy tego lokalu.
3. Postanowienia ust. 2 i 3 stosuje się odpowiednio do zabudowanej nieruchomości użytkowej, jeżeli jest ona w całości przedmiotem dzierżawy.

Wydzierżawianie nieruchomości

§ 8

1. Nieruchomości oddaje się w dzierżawę na czas dłuższy niż trzy lata w trybie przetargowym, z zastrzeżeniem ust. 2.
2. Można odstąpić od przetargu, jeżeli oddanie nieruchomości w dzierżawę następuje:
 - 1) na rzecz osoby, która wybudowała na podstawie pozwolenia na budowę na gruncie Gminy budynek trwale związany z gruntem lub wybudowała obiekt budowlany niepołączony trwale z gruntami; przepis stosuje się odpowiednio do następcy prawnego tej osoby;
 - 2) na rzecz dotychczasowego dzierżawcy, jeżeli złoży Gminie oświadczenie o zamiarze dalszego dzierżawienia nieruchomości na warunkach uzgodnionych z Gminą, z tym że czynsz nie może być niższy od wysokości określonej w ostatniej umowie dzierżawy;
 - 3) na cel rolniczo-ogrodniczy lub urządzenia terenów zielonych i ogródków przydomowych;
 - 4) w celu urządzenia dróg dojazdowych;
 - 5) w celu poprawienia warunków zagospodarowania nieruchomości przyległej lub jej części, stanowiącej własność, oddanej w użytkowanie wieczyste, dzierżawę, najem lub użytkowanie wnioskodawcy;
 - 6) na rzecz osoby, od której nabyto nieruchomość;
 - 7) na cele prowadzenia działalności niezarobkowej, w szczególności charytatywnej, opiekuńczej, kulturalnej, oświatowej, naukowej, badawczo-rozwojowej, wychowawczej, sportowej lub turystycznej;

- 8) na rzecz kościołów i związków wyznaniowych, mających uregulowane stosunki z państwem, na cele działalności sakralnej;
- 9) na rzecz klubów i stowarzyszeń sportowych;
- 10) na cele użyteczności publicznej.

§ 9

1. Lokal użytkowy oddaje się w dzierżawę na czas dłuższy niż trzy lata w trybie przetargowym, z zastrzeżeniem ust. 2.
2. Odstąpienie od trybu przetargowego następuje w przypadku oddawania lokalu w dzierżawę:
 - 1) osobom prawnym lub osobom fizycznym prowadzącym działalność charytatywną, opiekuńczą, kulturalną, leczniczą, oświatową, naukową, badawczo-rozwojową, wychowawczą, sportową lub turystyczną na cele niezwiązane z działalnością zarobkową;
 - 2) organizacjom pożytku publicznego na cele prowadzonej działalności;
 - 3) jednostce organizacyjnej Gminy;
 - 4) dotychczasowym dzierżawcom na kolejny okres;
 - 5) dla osoby bliskiej dotychczasowemu dzierżawcy, wskazanej przez niego, jeżeli dotychczasowy dzierżawca przechodzi na emeryturę lub rentę;
 - 6) dla osoby wspólnie prowadzącej działalność gospodarczą w lokalu, lub dla której działalność w tym lokalu stanowi główne źródło dochodu – w przypadku zgonu dotychczasowego dzierżawcy;
 - 7) dla małżonka lub pełnoletniego dziecka dotychczasowego dzierżawcy lokalu, jeżeli osoba ta – zatrudniona była przez okres co najmniej dwóch lat jako pracownik w tym lokalu – w przypadku gdy dotychczasowy dzierżawca rezygnuje z działalności w tym lokalu;
 - 8) dla osoby, która przejęła zadłużenia dotychczasowego dzierżawcy lokalu, wynikające z umowy dzierżawy tego lokalu;
 - 9) w terminie 6 miesięcy od dnia drugiego przetargu osobie zainteresowanej, jeżeli w wyniku przeprowadzonych dwóch przetargów nie wyłoniono dzierżawcy lokalu;
 - 10) w przypadku łączenia dwóch lokali użytkowych, stanowiących jedną konstrukcyjną całość;
 - 11) dokonywania zamiany lokali użytkowych między dotychczasowymi dzierżawcami.

§ 10

Dopuszczalna jest zmiana umowy dzierżawy po stronie podmiotowej wyłącznie w przypadku, gdy podczas trwania stosunku dzierżawy dotychczasowy dzierżawca lokalu zawarł umowę spółki cywilnej w celu prowadzenia wspólnej działalności gospodarczej w tym lokalu.

§ 11

Umowa dzierżawy zawierana w trybie bezprzetargowym i w trybie przetargu może być zawarta na czas nieokreślony lub na czas określony do 10 lat włącznie – w zależności od uwarunkowań społeczno-gospodarczych.

§ 12

Traci moc:

- 1) uchwała nr III/28/94 Rady Gminy i Miasta Żmigród z dnia 9 września 1994 r. w sprawie określenia zasad wydzierżawiania gruntów rolnych, stanowiących mienie Gminy Żmigród, zmieniona uchwałą nr 221/XX/96 Rady Gminy i Miasta Żmigród z dnia 25 października 1996 r. i uchwałą nr 169/XIX/2000 Rady Gminy i Miasta Żmigród z dnia 28 grudnia 2000 r.;
- 2) uchwała nr 334/XXX/98 Rady Miasta i Gminy Żmigród z dnia 3 kwietnia 1998 r. w sprawie zasad gospodarowania nieruchomościami, stanowiącymi własność Gminy Żmigród, zmieniona uchwałą nr 73/VIII/99 Rady Gminy i Miasta Żmigród z dnia 27 września 1999 r., uchwałą nr 94/X/99 Rady Gminy i Miasta Żmigród z dnia 30 grudnia 1999 r.

i nr 129/XV/2000 Rady Gminy i Miasta Żmigród z dnia 27 czerwca 2000 r.

§ 13

Wykonanie uchwały powierza się Burmistrzowi.

§ 14

Uchwała wchodzi w życie po upływie 14 dni od dnia ogłoszenia w Dzienniku Urzędowym Województwa Dolnośląskiego.

PRZEWODNICZĄCY
RADY MIEJSKIEJ

RYSZARD WOJTKOWIAK

9

UCHWAŁA RADY MIEJSKIEJ W ZAWIDOWIE

z dnia 1 grudnia 2006 r.

w sprawie regulaminu określającego wysokość stawek i szczegółowe warunki przyznawania nauczycielom dodatków za wysługę lat, motywacyjnego, funkcyjnego, za warunki pracy, zasady wynagradzania za godziny ponadwymiarowe oraz godziny doraźnych zastępstw, oraz wysokość i warunki wypłacania nagród i innych świadczeń ze stosunku pracy zatrudnionym w poszczególnych placówkach oświatowych prowadzonych przez Gminę Miejska Zawidów na rok 2007

Na podstawie art. 40 ust. 1 ustawy z dnia 8 marca 1990 r. o samorządzie gminnym (tekst jednolity Dz. U. z 2001 r. Nr 142, poz. 1591 z późn. zm.), art. 30 ust. 6 i 6a, art. 49 ust. 1 i 2 i art. 54 ust. 3 i 7 ustawy z dnia 26 stycznia 1982 r. – Karta Nauczyciela (tekst jednolity Dz. U. z 2003 r. Nr 118, poz. 1112 z późn. zm.) oraz rozporządzenia Ministra Edukacji Narodowej z dnia 31 stycznia 2005 r. w sprawie wysokości minimalnych stawek wynagrodzenia zasadniczego nauczycieli, ogólnych warunków przyznawania dodatków do wynagrodzenia zasadniczego oraz wynagradzania za pracę w dniu wolnym od pracy (Dz. U. Nr 22, poz. 181) Rada Miejska w Zawidowie uchwala:

§ 1

Regulamin określający wysokość stawek i szczegółowe warunki przyznawania nauczycielom dodatków: za wysługę lat, motywacyjnego, funkcyjnego, za warunki pracy, oraz niektóre inne składniki wynagrodzenia, zasady wynagradzania za godziny ponadwymiarowe oraz godziny doraźnych zastępstw, a także wysokość oraz szczegółowe zasady przyznawania i wypłacania nauczycielskiego dodatku mieszkaniowego.

R o z d z i a ł I

POSTANOWIENIA WSTĘPNE

§ 2

1. Regulamin niniejszy ma zastosowanie do nauczycieli zatrudnionych w przedszkolu, szkole podstawo-

wej, gimnazjach, (Zespole Szkół), prowadzonych przez Gminę Miejską Zawidów.

2. Regulamin niniejszy określa dla nauczycieli posiadających poszczególne stopnie awansu zawodowego;
 - 1) wysokości stawek dodatków:
 - a) motywacyjnego,
 - b) funkcyjnego,
 - c) za warunki pracy,
 - d) za wysługę lat,
 - 2) szczegółowy sposób wyliczania stawki wynagrodzenia za godziny ponadwymiarowe i doraźnych zastępstw;
 - 3) wysokość oraz szczegółowe zasady przyznawania i wypłacania nauczycielskiego dodatku mieszkaniowego;
 - 4) nagród i innych świadczeń wynikających ze stosunku pracy, z wyłączeniem świadczeń zakładowego funduszu świadczeń socjalnych.

§ 3

Ilekroć w dalszych przepisach bez bliższego określenia jest mowa o:

- 1) regulaminie – rozumie się przez to regulamin, o którym mowa w § 1;
- 2) Karcie Nauczyciela – rozumie się przez to ustawę z dnia 26 stycznia 1982 r. (t.j. Dz. U. z 2003 r. Nr 118, poz. 1112 z późn. zm.);
- 3) rozporządzeniu – rozumie się przez to rozporządzenie Ministra Edukacji Narodowej z dnia 31 stycznia 2005 r. o którym mowa w podstawie prawnej;
- 4) organie prowadzącym szkołę, placówkę oświatową – rozumie się przez to Gminę Miejską Zawidów;
- 5) szkole – należy przez to rozumieć: przedszkole, szkołę podstawową, gimnazjum (Zespół Szkół), dla której organem prowadzącym jest Gmina Miejska Zawidów;
- 6) roku szkolnym – należy przez to rozumieć okres pracy szkoły, placówki oświatowej, od 1 września danego roku do 31 sierpnia roku następnego;
- 7) klasie – należy przez to rozumieć także oddział lub grupę;
- 8) uczniów – rozumie się przez to także wychowanka;
- 9) tygodniowym obowiązkowym wymiarze godzin – należy przez to rozumieć tygodniowy obowiązkowy wymiar godzin, o którym mowa w art. 42 ust. 3 lub art. 42 ust 7 Karty Nauczyciela i § 1 ust. 1 rozporządzenia.

R o z d z i a ł II

DODATEK MOTYWACYJNY

§ 4

1. Wysokość środków finansowych przeznaczonych na dodatki motywacyjne dla nauczycieli stanowi 5% kwoty planowanych wynagrodzeń miesięcznych nauczycieli, określone w uchwale budżetowej Gminy Miejskiej Zawidów, na dany rok.
2. Wysokość dodatku motywacyjnego zależy od efektów pracy nauczyciela.

§ 5

1. Warunkiem przyznania nauczycielom dodatku motywacyjnego jest spełnienie wymogów określonych w § 6 rozporządzenia. Dodatek motywacyjny i jego przyznanie uzależnia się od spełnienia znacznej części następujących kryteriów w zakresie:
 - 1) Osiągnięć dydaktycznych, wychowawczych i opiekuńczych, takich jak:
 - a) uzyskiwanie przez uczniów z uwzględnieniem ich możliwości oraz warunków pracy nauczyciela, dobrych osiągnięć dydaktyczno-wychowawczych potwierdzonych wynikami klasyfikacji lub promocji, efektami egzaminów i sprawdzianów albo sukcesami w konkursach, zawodach, olimpiadach itp.,
 - b) wprowadzanie innowacji i różnorodności metodycznych w odniesieniu do zajęć dydaktycznych i wychowawczych we współpracy z nauczycielami metodami,

- c) przygotowanie i prowadzenie w ramach zespołów przedmiotowych lekcji otwartych z zastosowaniem innowacji i różnorodności metodycznych w odniesieniu do zajęć dydaktycznych i wychowawczych,
 - d) umiejętne rozwiązywanie problemów wychowawczych uczniów we współpracy z ich rodzicami, opiekunami prawnymi, jak również pedagogiem szkolnym i Poradnią Psychologiczno-Pedagogiczną,
 - e) pełne rozpoznanie środowiska wychowawczego uczniów, aktywne i efektywne działanie na rzecz uczniów potrzebujących szczególnej opieki, współpraca z Policją i instytucjami wspierającymi.
- 2) Jakość świadczonej pracy, w tym związanej z powierzonym stanowiskiem kierowniczym, dodatkowym zadaniem lub zajęciem, a w szczególności:
 - a) systematyczne i efektywne przygotowanie się do przydzielonych obowiązków,
 - b) podnoszenie kwalifikacji zawodowych,
 - c) wzbogacenie własnego warsztatu pracy,
 - d) dbałość o estetykę i sprawność powierzonych pomieszczeń, pomocy dydaktycznych lub innych urządzeń szkolnych,
 - e) prawidłowe prowadzenie dokumentacji szkolnej, w tym pedagogicznej,
 - f) rzetelne i terminowe wywiązywanie się z poleceń służbowych,
 - g) przestrzeganie dyscypliny pracy.
 - 3) Zaangażowanie w realizację czynności i zajęć, o których mowa w art. 42 ust. 2 pkt 2 i 3 Karty Nauczyciela, a w szczególności:
 - a) udział w organizowaniu imprez i uroczystościach szkolnych,
 - b) udział w zespołach przedmiotowych i innych,
 - c) opiekowanie się samorządem uczniowskim lub innymi organizacjami uczniowskimi działającymi na rzecz dzieci,
 - d) prowadzenie lekcji koleżeńskich, przejawianie innych form aktywności w ramach Wewnątrzszkolnego Doskonalenia Nauczycieli,
 - e) aktywny udział w realizowaniu innych zadań statutowych szkoły.
 - 4) Dla dyrektora i wicedyrektora szkoły ustala się poza wymienionymi powyżej, dodatkowe warunki przyznawania dodatku motywacyjnego:
 - a) poprawne i terminowe opracowanie arkusza organizacyjnego,
 - b) tworzenie warunków do realizacji zadań dydaktycznych, opiekuńczych i wychowawczych, wyposażanie szkoły w odpowiednie środki dydaktyczne, niezbędny sprzęt,
 - c) sprawowanie nadzoru pedagogicznego, w tym: realizacja programów nauczania, ocena pracy nauczycieli, opieka nad nauczycielami rozpoczynającymi pracę w zawodzie, zachęcanie do innowacji i eksperymentów, motywowanie do doskonalenia zawodowego, realizacja zaleceń i wniosków organu nadzoru pedagogicznego,

- d) współdziałanie z organem prowadzącym, w zakresie realizacji zadań edukacyjnych i wychowawczych oraz realizacja wniosków i zaleceń organu prowadzącego, opracowanie i realizacja planu finansowego szkoły, pozyskiwanie środków pozabudżetowych, celowe i oszczędne wydatkowanie środków finansowych,
- e) właściwe i racjonalne organizowanie działalności administracyjno-gospodarczej, zgodne z potrzebami szkoły prowadzenie polityki kadrowej, dbałość o stan techniczny i estetykę obiektów szkolnych, racjonalne zarządzanie nieruchomością i majątkiem szkolnym,
- f) zapewnienie i przestrzeganie wymaganych prawem przepisów bhp i ppoż., dbałość o właściwą atmosferę pracy i kształtowanie odpowiednich relacji międzyludzkich tj. w stosunku do rodziców dzieci, współpracowników jak i podwładnych,
- h) współpraca ze statutowymi organami szkoły i związkami zawodowymi oraz z organizacjami pozarządowymi działającymi na terenie gminy Zawidów.
2. Przyznawanie dodatku motywacyjnego dla nauczyciela, w granicach przyznanego środków finansowych, ustala dyrektor szkoły.
3. Przyznawanie dodatku motywacyjnego dla nauczyciela pełniącego funkcję dyrektora dokonywane jest przez Burmistrza Miasta.

§ 6

1. Dodatek motywacyjny dla nauczyciela nie może przekroczyć 25% jego wynagrodzenia zasadniczego, a dla dyrektora szkoły o którym mowa w § 5 ust. 3 nie może przekroczyć 35%.
2. Dodatek motywacyjny jest przyznawany w szkole na rok szkolny lub na jego część, po przepracowaniu 2 miesięcy w danej placówce.
3. Wysokość dodatku wylicza się proporcjonalnie do przepracowanego okresu. Dodatek ustala się dzieląc kwotę przez trzydzieści dni i mnożąc przez dni przepracowane.
4. Wypłatę dodatku motywacyjnego wstrzymuje się w przypadku wszczęcia w stosunku do nauczyciela postępowania dyscyplinarnego. (Rozstrzygnięciem nadzorczym Wojewody Dolnośląskiego NK.II.0911-4/592/06 z dnia 28 grudnia 2006 r. stwierdzono nieważność § 6 ust. 4).
5. Dodatek motywacyjny nie przysługuje za czas trwania urlopu dla poratowania zdrowia, urlopu wychowawczego oraz w okresie przebywania w stanie nieczynnym.

R o z d z i a ł III

DODATEK FUNKCYJNY

§ 7

1. Dodatki funkcyjne przysługują nauczycielom, którym powierzono niżej określone stanowiska:

Lp.	Stanowisko kierownicze/dodatkowe zadanie	Miesięczna wysokość dodatku funkcyjnego
1.	Dyrektor szkoły liczącej do 8 oddziałów	20-40%*
2.	Dyrektor szkoły liczącej 9 oddziałów i więcej	25-60%*
3.	Wicedyrektor szkoły	10-40%*
4.	Za wychowawstwo klasy, Za sprawowanie funkcji opiekuna stażu	Nie więcej niż 5% wynagrodzenia średniego nauczyciela stażysty**

* pobieranego wynagrodzenia zasadniczego,

** średniego wynagrodzenia stażysty (art. 30 ust. 3 Karty Nauczyciela)

2. Wysokość dodatku funkcyjnego dla dyrektora szkoły w granicach stawek określonych tabelą ustala Burmistrz, uwzględniając między innymi wielkość szkoły, jej strukturę organizacyjną, łączną liczbę oddziałów, ilość stanowisk kierowniczych, złożoność zadań wynikających z zajmowanego stanowiska, wyniki i jakość świadczonej pracy szkoły, osiągnięcia dydaktyczne, wychowawcze i opiekuńcze placówki, zaangażowanie w realizację zadań statutowych, jak i określonych w planie budżetowym szkoły, współpracę z innymi jednostkami podległymi Radzie Miejskiej oraz warunki lokalowe i środowiskowe, w jakich szkoła funkcjonuje.
3. Dla nauczyciela zajmującego stanowisko kierownicze jak i inne dodatki funkcyjne ustala dyrektor szkoły.
4. Dodatek funkcyjny na zasadach określonych w ust. 1 przysługuje również nauczycielom, którym powierzono obowiązki kierownicze w zastępstwie. W tych wypadkach prawo do dodatku powstaje od pierwszego dnia miesiąca po upływie jednomiesięcznego okresu pełnienia tych obowiązków i wygasa z pierwszym dniem miesiąca następującego po zaprzestaniu pełnienia tych obowiązków.
5. Nauczyciel, któremu powierzono stanowisko kierownicze na czas określony, traci prawo do dodatku funkcyjnego z upływem tego okresu, a w razie wcześniejszego odwołania – z końcem miesiąca, w którym nastąpiło odwołanie, a jeżeli odwołanie nastąpiło pierwszego dnia miesiąca – od tego dnia.
6. Dodatek funkcyjny nie przysługuje w okresie nieusprawiedliwionej nieobecności w pracy, w okresie urlopu dla poratowania zdrowia, w okresach, za które nie przysługuje wynagrodzenie zasadnicze, oraz od pierwszego dnia miesiąca następującego po miesiącu, w którym nauczyciel zaprzestał pełnienia z innych powodów obowiązków, do których jest przypisany ten dodatek, a jeżeli zaprzestanie pełnienia obowiązków nastąpiło od pierwszego dnia miesiąca – od tego dnia.
7. Dodatki funkcyjne są przyznawane na okres pełnienia funkcji.

§ 8

1. Nauczycielowi, o którym mowa w § 7 ust. 2, przysługuje tylko jeden dodatek funkcyjny, a w razie zbioru tytułów do dwóch lub więcej dodatków funkcyjnych, przysługuje dodatek wyższy.

2. W razie zbiegu tytułów do dwóch lub więcej dodatków, o których mowa w § 7 ust. 3, nauczycielowi przysługuje dodatek funkcyjny z każdego z tytułów.
3. Dodatki funkcyjne przyznane z tytułu pełnienia obowiązków opiekuna stażu przysługują za każdą osobę odbywającą staż i powierzoną nauczycielowi.
4. Dodatki funkcyjne przyznane z tytułu pełnienia obowiązków wychowawcy klasy przysługują za każdą klasę powierzoną nauczycielowi niezależnie od wymiaru czasu pracy.

R o z d z i a ł I V

DODATEK ZA WARUNKI PRACY

§ 9

1. Nauczycielowi przysługuje dodatek za warunki pracy z tytułu pracy w trudnych, uciążliwych dla zdrowia warunkach określonych w przepisach § 8 i 9 rozporządzenia.
2. Wysokość dodatku, o którym mowa w ust. 1, uzależniona jest od:
 - 1) stopnia trudności lub uciążliwości dla zdrowia realizowanych prac lub zajęć,
 - 2) wymiaru czasu pracy realizowanego w warunkach, o których mowa w ust. 1.
3. Dodatek za prace w trudnych warunkach przysługuje:
 - 1) nauczycielom prowadzącym zajęcia dydaktyczne i wychowawcze w klasach specjalnych oraz prowadzącym indywidualne nauczanie dziecka zakwalifikowanego do kształcenia specjalnego – nie więcej niż 20% godzinnej stawki wynagrodzenia zasadniczego – proporcjonalnie do realizowanego wymiaru godzin,
 - 2) nauczycielom prowadzącym zajęcia wymienione w pkt 1 oraz nauczycielom prowadzącym nauczanie indywidualne przysługuje zwrot kosztów za dojazd do ucznia na podstawie delegacji służbowej.
4. Dodatek za trudne i uciążliwe warunki pracy przysługuje nauczycielom w okresie faktycznego wykonywania pracy, z którą dodatek jest związany potwierdzonego przez dyrektora szkoły.
5. Dodatek za trudne warunki pracy wypłaca się w całości, jeżeli nauczyciel realizuje w tych warunkach cały obowiązujący go wymiar godzin, oraz gdy nauczyciel, któremu powierzono stanowisko kierownicze w szkole realizuje w tych warunkach obowiązujący go wymiar godzin.
6. Wysokość dodatków za warunki pracy, z uwzględnieniem warunków, o których mowa w ust. 2, ustala dla nauczyciela dyrektor szkoły, a dla dyrektora Burmistrz.

R o z d z i a ł V

DODATEK ZA WYSLUGĘ LAT

§ 10

1. Do okresu, za który przysługuje dodatek za wysługę lat, wlicza się:
 - 1) okres urlopu dla poratowania zdrowia;
 - 2) okres nieobecności w pracy z powodu niezdolności do pracy wskutek choroby;

- 3) okres konieczności osobistego sprawowania opieki nad dzieckiem lub innym chorym członkiem rodziny, jeżeli nauczyciel za wyżej wymienione okresy otrzymuje wynagrodzenie lub zasiłek z ubezpieczenia społecznego;
 - 4) oraz za dni, za które otrzymuje wynagrodzenie lub zasiłek z ubezpieczenia społecznego.
2. Przy ustalaniu prawa do dodatku za wysługę lat stosuje się zasady i normy wymienione w § 7 rozporządzenia oraz wart. 33 ust. 1 ustawy – Karta Nauczyciela.
 3. Nauczycielom zatrudnionym w niepełnym wymiarze godzin przysługuje dodatek za wysługę lat proporcjonalnie do wymiaru wynagrodzenia.
 4. Dodatek za wysługę lat wypłaca się w terminie wypłat wynagrodzenia i przysługuje również za dni nieobecności w pracy z powodu niezdolności do pracy wskutek choroby bądź konieczności sprawowania opieki nad dzieckiem lub chorym członkiem rodziny, za które nauczyciel otrzymuje wynagrodzenie lub zasiłek z ubezpieczenia społecznego.
 5. Dodatki za wysługę lat przyznaje dla nauczycieli dyrektor placówki, a dla dyrektora organ prowadzący.

R o z d z i a ł VI

GODZINY PONADWYMIAROWE I DORAŻNYCH ZASTĘPSTW

§ 11

1. Wynagrodzenie za jedną godzinę ponadwymiarową ustala się dzieląc stawkę wynagrodzenia zasadniczego (łącznie z dodatkiem za warunki pracy) przez miesięczną liczbę obowiązkowego wymiaru zajęć, ustalonego dla danego rodzaju zajęć dydaktycznych, wychowawczych lub opiekuńczych realizowanych w ramach godzin ponadwymiarowych nauczyciela np.:
płaca zasadnicza: $(4,16 \times 18) =$ stawka 1 godziny.
płaca zasadnicza: $(4,16 \times 20) =$ stawka 1 godziny.
2. Miesięczna liczba obowiązkowego wymiaru zajęć nauczyciela ustala się mnożąc tygodniowy obowiązkowy wymiar godzin przez 4,16 z zaokrągleniem do pełnych godzin w ten sposób, że czas zajęć do 0,5 godziny pomija się, a co najmniej 0,5 godziny liczy się za pełną godzinę.
3. Za sprawowanie opieki nad dziećmi wyjeżdżającymi do innych szkół w ramach „zielonych szkół” nauczycielowi – wychowawcy grupy przysługuje dodatkowo wynagrodzenie, jak za 10 godzin ponadwymiarowych tygodniowo.
4. Za wyjazdy organizowane przez placówkę oświatową w dniach wolnych od zajęć przysługuje opiekunom będących pracownikami tej placówki dodatkowe wynagrodzenie, jak za cztery godziny ponadwymiarowe za każdą rozpoczętą dobę.

§ 12

1. Wynagrodzenie za jedną godzinę zastępstw ustala się jak za jedną godzinę ponadwymiarową.

R O Z D Z I A Ł VII

NAUCZYCIELSKI DODATEK MIESZKANIOWY

§ 13

1. Nauczycielowi zatrudnionemu w wymiarze nie niższym niż połowa obowiązującego wymiaru zajęć w szkołach przysługuje nauczycielski dodatek mieszkaniowy.
2. Dodatek mieszkaniowy zależny jest od:
 - 1) liczby członków rodziny, czyli współmałżonka, który nie posiada własnego źródła dochodu lub który jest nauczycielem, rodziców nauczyciela pozostających na wyłącznym utrzymaniu nauczyciela, oraz dzieci do 18 roku życia jeśli się uczą do ukończenia 25 roku życia oraz dzieci niepełnosprawne nieposiadające własnego źródła dochodu,
 - 2) od wysokości minimalnego wynagrodzenia ustalonego przez Ministra Pracy i Polityki Socjalnej.
3. Wysokość miesięcznego dodatku wynosi:
 - 1) 4% miesięcznej stawki minimalnego wynagrodzenia dla jednej osoby,
 - 2) 5% miesięcznej stawki minimalnego wynagrodzenia dla dwóch osób,
 - 3) 6% miesięcznej stawki minimalnego wynagrodzenia dla trzech osób,
 - 4) 7% miesięcznej stawki minimalnego wynagrodzenia dla czterech i więcej osób.
4. Wysokość dodatku ustala się z zaokrągleniem do pełnych złotych, w ten sposób, że 0,49 zł pomija się, natomiast 50 groszy i więcej zaokrągla do pełnej złotówki.
5. Nauczycielowi dodatek przyznaje dyrektor szkoły na podstawie złożonego wniosku lub złożonego aktualnego oświadczenia, a dyrektorowi szkoły Burmistrz.
6. Dodatek mieszkaniowy przysługuje z pierwszym dniem miesiąca następującego po miesiącu, w którym złożono wniosek o jego przyznanie.
7. Dodatek przysługuje w okresie wykonywania pracy, a także:
 - 1) nieświadczenia pracy, za który przysługuje wynagrodzenie;
 - 2) pobierania zasiłku z ubezpieczenia społecznego;
 - 3) odbywania zasadniczej służby wojskowej;
 - 4) korzystania z urlopu wychowawczego przewidzianego w odrębnych przepisach;
 - 5) korzystania z urlopu na poratowanie zdrowia;
 - 6) pozostawania w stanie nieczynnym.
8. Wypłata dodatku mieszkaniowego następuje z góry.
9. O zaistniałej zmianie liczby członków rodziny, o których mowa w ust. 2, nauczyciel otrzymujący dodatek jest zobowiązany niezwłocznie powiadomić dyrektora szkoły, a dyrektor szkoły otrzymujący dodatek – Burmistrza.

W przypadku niepowiadomienia dyrektora szkoły lub Burmistrza o zmianie liczby członków rodziny, nienależnie pobrane przez nauczyciela świadczenie podlegają zwrotowi.
10. Nauczycielowi i jego małżonkowi zamieszkującemu z nim stale, będącemu także nauczycielem, przysługuje tylko jeden dodatek w wysokości

ustalonej w ust. 3. Małżonkowie wspólnie wskazują pracodawcę, który będzie im wypłacał dodatki.

11. Nauczycielowi zatrudnionemu w kilku szkołach przysługuje tylko jeden dodatek wypłacany przez wskazanego przez niego pracodawcę.

R o z d z i a ł VIII

NAGRODY I INNE ŚWIADCZENIA WYNIKAJĄCE ZE STOSUNKU PRACY

§ 14

1. W budżecie gminy tworzy się fundusz nagród dla nauczycieli za ich osiągnięcia dydaktyczno-wychowawcze i opiekuńcze w wysokości nie mniej niż 1% planowanego rocznego osobowego funduszu wynagrodzeń nauczycieli.
2. Środki stanowiące 0,8% przekazywane są bezpośrednio do budżetów placówek z przeznaczeniem na nagrody, którymi dysponuje dyrektor.
3. Środki stanowiące 0,2% przeznacza się na nagrody dla nauczycieli będące w dyspozycji Burmistrza.

§ 15

1. Nagroda ma charakter uznaniowy i może być przyznana nauczycielowi po przepracowaniu w szkole co najmniej 1 roku.

§ 16

1. Nagrody Burmistrza przyznawane są za osiągnięcia dydaktyczno-wychowawcze i opiekuńcze oraz za działania zmierzające do podnoszenia poziomu tych osiągnięć.
2. Nagrodę Burmistrza otrzymują nauczyciele i nauczyciele pełniący funkcje kierownicze w szkołach, za osiągnięcia w pracy dydaktyczno-wychowawczej i opiekuńczej, w szczególności za:
 - 1) dbałość o wysoką jakość zajęć dydaktycznych poprzez stałe podnoszenie poziomu wiedzy merytorycznej i metodycznej;
 - 2) osiąganie wymiernych efektów w pracy dydaktycznej (konkursy przedmiotowe, olimpiady, wysokie wyniki na sprawdzianach kompetencji);
 - 3) podejmowanie działań na rzecz urzędu i wyposażenia własnego warsztatu pracy;
 - 4) wzorową realizację zajęć dydaktycznych potwierdzoną wynikami nadzoru pedagogicznego lub oceną jej uczestników;
 - 5) dbałości o jakość kontroli i oceny oraz analizy własnej pracy dydaktycznej;
 - 6) wykazywanie się pomysłowością i inicjatywą w stosowaniu różnych form, metod i środków aktywizowania uczniów w procesie nauczania i wychowania;
 - 7) rozwijanie indywidualnych cech uczniów i wspomaganie ich wszechstronnego rozwoju;
 - 8) prowadzenie działalności mającej na celu zwalczanie wśród dzieci i młodzieży przejawów patologii społecznej;
 - 9) współpraca ze środowiskiem szkoły celem ujednolicenia procesu wychowawczego,

- 10) doskonalenie własnego warsztatu pracy poprzez ustawiczne podnoszenie swoich kwalifikacji;
 - 11) podejmowanie działań innowacyjnych i nowatorskich;
 - 12) opracowywanie i upowszechnianie własnych doświadczeń pedagogicznych;
 - 13) kierowanie zespołem samokształceniowym, problemowym i współpracę z ODN;
 - 14) zaangażowanie w prace na rzecz szkoły;
 - 15) prawidłowe prowadzenie dokumentacji;
 - 16) podejmowanie współpracy z instytucjami i organizacjami celem wspomagania działalności statutowej szkoły.
3. Nagrodę Burmistrza mogą otrzymać dyrektorzy szkół uzyskujący wymierne efekty w zakresie:
- 1) bardzo dobrej organizacji pracy szkoły;
 - 2) zapewnienia optymalnych warunków do realizacji zadań statutowych szkoły;
 - 3) diagnozowania pracy szkoły;
 - 4) dbałości o wysoki poziom pracy szkoły poprzez odpowiedni dobór kadry;
 - 5) osiągania przez szkołę bardzo dobrych wyników dydaktyczno-wychowawczych, liczny udział uczniów w konkursach, zawodach sportowych itp.;
 - 6) inicjowania różnorodnych działań rady pedagogicznej służących podnoszeniu jakości pracy szkoły;
 - 7) organizowania pomocy nauczycielom w zakresie warsztatu pracy i doskonalenia zawodowego;
 - 8) właściwego gospodarowania środkami finansowymi;
 - 9) pozyskiwania środków pozabudżetowych na rzecz szkoły;
 - 10) dbałość o bazę szkoły – remonty, inwestycje, prace wykonywane we własnym zakresie;
 - 11) wszechstronnej współpracy ze środowiskiem szkoły.

§ 17

1. Nauczyciele, dyrektorzy szkół typowani do nagrody Burmistrza powinni posiadać wyróżniającą ocenę pracy z ostatnich 5 lat.

§ 18

1. Burmistrz Miasta Zawidowa przyznaje nagrodę z własnej inicjatywy lub na wniosek, z którym mają prawo wystąpić:
 - 1) w stosunku do dyrektora;
 - a) radni Rady Miejskiej,
 - b) pracownicy nadzoru pedagogicznego,
 - c) Zastępca Burmistrza, który koordynuje pracę szkoły z ramienia organu prowadzącego,
 - d) rada rodziców lub rada szkoły,
 - e) organizacje związków zawodowych,
 - 2) w stosunku do nauczyciela;
 - a) dyrektor szkoły,
 - b) zakładowe organizacje związkowe.
2. Wniosek, o którym mowa w ust. 1, stanowi załącznik do niniejszej uchwały.
3. W przypadku podjęcia inicjatywy wystąpienia ze stosownym wnioskiem przez inne podmioty niż dyrektor szkoły, wniosek każdorazowo wypełnia dy-

rektor szkoły uwzględniając sugestie występującego podmiotu.

4. Fakt zgłoszenia powyższej inicjatywy powinien nastąpić nie później niż do dnia 30 września danego roku.
5. Wnioski o nagrody Burmistrza należy składać w Sekretariacie Urzędu Miejskiego w Zawidowie w terminie wymienionym w ust.4.
6. Nagrody, o których mowa w § 14, przyznawane są z okazji Dnia Edukacji Narodowej. W szczególnie uzasadnionych przypadkach nagrody mogą być przyznawane w innym terminie.
7. Wnioskowanie o przyznanie nagrody Burmistrza nie wyłącza możliwości wnioskowania o inny rodzaj nagrody specjalnej dla nauczyciela.

§ 19

1. Nagrodę Burmistrza Miasta Zawidowa ustala się w wysokości do 100%, miesięcznego wynagrodzenia zasadniczego nauczyciela dyplomowanego.
2. Nagroda dyrektora nie może przekroczyć 70% miesięcznego wynagrodzenia zasadniczego nauczyciela dyplomowanego.

R o z d z i a ł IX

POSTANOWIENIA KOŃCOWE

§ 20

1. Liczba osób przyjęta do obliczeń funduszu wynagrodzeń jest sumą liczby osób zatrudnionych na pełny etat i liczby osób zatrudnionych w niepełnym wymiarze w przeliczeniu na pełne etaty.
2. Wynagrodzenie osób zatrudnionych na mniej niż 1/2 etatu wylicza się wg ich zaszergowania płacowego proporcjonalnie do liczby godzin ich pracy.
3. Minimalne stawki wynagrodzenia zasadniczego nauczycieli przyjmuje się w oparciu o aktualnie obowiązujące rozporządzenie Ministra Edukacji Narodowej i Sportu w sprawie wynagradzania nauczycieli.
4. Jeżeli średnie wynagrodzenie nauczycieli w poszczególnych stopniach awansu zawodowego nie osiąga w danym roku poziomu określonego w art. 30 ust. 3 i 4 ustawy Karta Nauczyciela, należy zwiększyć wynagrodzenie o taki procent, aby uzyskać ustawowy poziom.

§ 21

1. Zmiany w Regulaminie dokonywane są w trybie obowiązującym dla jego uchwalenia.

§ 22

1. Wykonanie uchwały powierza się Burmistrzowi Miasta Zawidowa.

§ 23

Regulamin wchodzi w życie po upływie 14 dni od opublikowania w Dzienniku Urzędowym Województwa Dolnośląskiego.

PRZEWODNICZĄCY
RADY MIEJSKIEJ

ROBERT DRABKO

Załącznik do uchwały Rady
Miejskiej w Zawidowie z dnia
1 grudnia 2006 r. (poz. 9)

WNIOSEK

o przyznanie Nagrody Burmistrza Miasta Zawidowa.

Po uzyskaniu opinii Rady Pedagogicznej w dniu)*

Zgłaszam wniosek o przyznanie nagrody Burmistrza

Pani /Panu /

(imię i nazwisko!)

Urodzonej /mu/

(data) (miejsce urodzenia)

.....
(wysztalcenie) (stopień awansu zawodowego) (staż pracy pedagogicznej)

zatrudnionej /mu/ w

(nazwa szkoły w której kandydat pracuje) (stanowisko)

posiadającej /mu/ ocenę pracy

.....

dotychczas otrzymane nagrody Ministra, Kuratora, Inspektora. organu JST. Dyrektora - rok otrzymania)

za następujące osiągnięcia :

w zakresie pracy dydaktycznej, wychowawczej, opiekuńczej, organizacyjnej, obok innych zasług w treści umieścić również wykaz wydanych przez kandydata publikacji, dokumentacji pomocy naukowych, programów nauczania i innych, w zakresie podnoszenia kwalifikacji).

Uzasadnienie

(przy uzasadnieniu należy operować konkretami, podając daty (rok).
Uzasadnienie winno obejmować okres pracy po otrzymaniu ostatniej nagrody)

*nie dotyczy wniosku o nagrodę dla dyrektora szkoły

.....
(organizacja związkowa)

.....
(wnioskujący)

10

UCHWAŁA RADY MIEJSKIEJ W WOŁOWIE

z dnia 15 grudnia 2006 r.

**w sprawie zmiany uchwały nr XXXIII/228/05 z dnia 26 kwietnia 2005 r.
w sprawie ustalenia regulaminu udzielania pomocy materialnej o charakterze
socjalnym dla uczniów zamieszkałych na terenie Gminy Wołów**

Na podstawie art. 18 ust. 2 pkt 15 ustawy z dnia 8 marca 1990 r. o samorządzie gminnym (Dz. U. z 2001 r. Nr 142, poz. 1591 z późn. zm.) oraz art. 90f ustawy o systemie oświaty (t.j. Dz. U. z 2004 r. Nr 256, poz. 2572 z późn. zm.) Rada Miejska w Wołowie uchwala, co następuje:

§ 1

1. Przed § 8 uchwały nr XXXIII/228/05 z dnia 26 kwietnia 2005 r. dot. ustalenia regulaminu udzielania pomocy materialnej o charakterze socjalnym dla uczniów zamieszkałych na terenie Gminy Wołów wpisuje się tytuł: „Postanowienia końcowe”.
2. W § 8 uchwały nr XXXIII/228/05 z dnia 26 kwietnia 2005 r. dot. ustalenia regulaminu udzielania pomocy materialnej o charakterze socjalnym dla uczniów zamieszkałych na terenie Gminy Wołów po kropce dodaje się zdanie:
„W szczególnie uzasadnionych przypadkach wypłata świadczeń pomocy materialnej może nastąpić ze środków własnych Gminy Wołów do wysokości świadczeń przyznanych uprawnionym”.

§ 2

Wykonanie uchwały powierza się Burmistrzowi Miasta i Gminy w Wołowie.

§ 3

Uchwała wchodzi w życie w ciągu 14 dni od ogłoszenia w Dzienniku Urzędowym Województwa Dolnośląskiego.

PRZEWODNICZĄCA
RADY MIEJSKIEJ

DANUTA JELEC

11

UCHWAŁA RADY MIASTA BOLESŁAWIEC

z dnia 19 grudnia 2006 r.

**w sprawie zmiany uchwały nr L/476/06 Rady Miasta Bolesławiec z dnia
28 czerwca 2006 r. w sprawie nadania statutu Urzędowi Miasta Bolesławiec**

Na podstawie art. 18 ust. 2 pkt 15 oraz art. 40 ust. 2 pkt 2 ustawy z dnia 8 marca 1990 r. o samorządzie gminnym (t.j. Dz. U. z 2001 r. Nr 142, poz. 1591; zmiany Dz. U. z 2002 r. Nr 23, poz. 220, Nr 62, poz. 558, Nr 113, poz. 984, Nr 153, poz. 1271, Nr 214, poz. 1806; Dz. U. z 2003 r. Nr 80, poz. 717, Nr 162, poz. 1568; Dz. U. z 2004 r. Nr 102, poz. 1055, Nr 116, poz. 1203; Dz. U. z 2005 r. Nr 172, poz. 1441, Nr 175, poz. 1457 oraz Dz. U. z 2006 r. Nr 17, poz. 128, Nr 181, poz. 1337), art. 20 ust. 2 i art. 238 ust. 3 ustawy z dnia 30 czerwca 2005 r. o finansach publicznych (Dz. U. Nr 249, poz. 2104; zmiany: z 2005 r. Nr 169, poz. 1420, z 2006 r. Nr 45, poz. 319, Nr 104, poz. 708, Nr 170, poz. 1217, Nr 170, poz. 1218, Nr 187, poz. 1381) Rada Miasta Bolesławiec uchwala, co następuje:

§ 1

W załączniku do uchwały nr L/476/06 Rady Miasta Bolesławiec z dnia 28 czerwca 2006 r. w sprawie nadania statutu Urzędowi Miasta Bolesławiec stanowiącym statut Urzędu Miasta Bolesławiec po § 4 dodaje się § 4a w brzmieniu:
„4a
Nadzór nad działalnością finansową Urzędu pełni Skarbnik Miasta.”.

§ 2

Wykonanie uchwały powierza się Prezydentowi Miasta Bolesławiec.

§ 3

Uchwała wchodzi w życie po upływie 14 dni od dnia ogłoszenia w Dzienniku Urzędowym Województwa Dolnośląskiego.

WICEPRZEWODNICZĄCY RADY

BOLESŁAW NOWAK

12

UCHWAŁA RADY MIASTA I GMINY PROCHOWICE

z dnia 24 października 2006 r.

**w sprawie zmiany miejscowego planu zagospodarowania przestrzennego
miasta Prochowice**

Na podstawie art. 18 ust. 2 pkt 5 ustawy z dnia 8 marca 1990 r. o samorządzie gminnym (Dz. U. z 2001 r. Nr 142, poz. 1591; z 2002 r. Nr 23, poz. 220, Nr 62, poz. 558, Nr 113, poz. 984, Nr 153, poz. 1271, Nr 214, poz. 1806; z 2003 r. Nr 80, poz. 717, Nr 162, poz. 1568; z 2004 r. Nr 102, poz. 1055, Nr 116, poz. 1203, Nr 167, poz. 1759; z 2005 r. Nr 172, poz. 1441, Nr 175, poz. 1457; z 2006 r. Nr 17, poz. 128) oraz art. 14 ust. 8 i art. 20 ust. 1 ustawy z dnia 27 marca 2003 r. o planowaniu i zagospodarowaniu przestrzennym (Dz. U. z 2003 r. Nr 80, poz. 717; z 2004 r. Nr 6, poz. 41, Nr 141, poz. 1492; z 2005 r. Nr 113, poz. 954 i Nr 130, poz. 1087 oraz z 2006 r. Nr 45, poz. 319) oraz w związku z uchwałą nr XXIX/148/2005 Rady Miasta i Gminy Prochowice z dnia 30 maja 2005 r. w sprawie przystąpienia do sporządzenia zmiany miejscowego planu zagospodarowania przestrzennego gminy Prochowice, Rada Miasta i Gminy Prochowice uchwala, co następuje:

R o z d z i a ł 1

Przepisy ogólne

§ 1

1. Przedmiotem uchwały stanowiącej zmianę miejscowego planu zagospodarowania przestrzennego miasta Prochowice, przyjętego uchwałą nr XII/53/2003 Rady Miasta i Gminy Prochowice z dnia 27 listopada 2003 r. (Dz. Urz. Województwa Dolnośląskiego Nr 11 z dnia 20.01.2004 r.), są korekty zapisów w ustaleniach ww. planu.
2. Stwierdza się, że wprowadzone zmiany posiadające charakter korekt porządkowych, nie naruszają zgodności z ustaleniami Studium uwarunkowań i kierunków zagospodarowania przestrzennego miasta i gminy Prochowice.
3. Integralną częścią uchwały są:
 - 1) rysunek planu w zakresie wymagającym identyfikacji zmiany planu stanowiący załączniki nr 1 i 2;
 - 2) rozstrzygnięcie o sposobie rozpatrzenia uwag do projektu planu wniesionych w okresie wyłożenia do publicznego wglądu – stanowiące załącznik nr 3 do uchwały;
 - 3) rozstrzygnięcie o sposobie realizacji, zapisanych w planie inwestycji z zakresu infrastruktury technicznej, które należą do zadań własnych Gminy Prochowice oraz zasadach ich finansowania – stanowiące załącznik nr 4 do uchwały;
 - 4) wyrys studium uwarunkowań i kierunków zagospodarowania przestrzennego miasta i gminy Prochowice – stanowiący załącznik nr 5 do uchwały.

R o z d z i a ł 2

Ustalenia szczegółowe

§ 2

Do uchwały Rady Miasta i Gminy, o której mowa w § 1, wprowadza się następujące zmiany:

- 1) w § 3 dodaje się punkt 22 o następującym brzmieniu:
 - 22) modernizacji – należy przez to rozumieć działania związane ze zmianą obiektów budowlanych polegające na podniesieniu ich wartości użytkowej z zastrzeżeniem, że ewentualna zmiana bryły budynku nie będzie kolidować z zagospodarowaniem terenów sąsiednich, wynikających z przepisów szczególnych;
- 2) w § 7 pkt 9
 - ppkt a) oznaczenie § 202 zamienia się na § 201,
 - ppkt b) oznaczenie § 203 zamienia się na § 202,
 - ppkt c) oznaczenie § 204 zamienia się na § 203,
 - ppkt d) oznaczenie § 205 zamienia się na § 204,
 - ppkt e) oznaczenie § 206 zamienia się na § 205;
- 3) w § 74 pkt 6 – dla terenu 3.MN.19 skreśla się 42KL;
- 4) w § 88 – symbol 4.WB.4 zamienia się na 4.WB.5;
- 5) w § 92 – ustalenia zawarte w niniejszym paragrafie skreśla się;
- 6) w § 106 – symbol 4.MW.25 zamienia się na 4.MW.23;
- 7) w § 109 pkt 5 otrzymuje brzmienie:

„obsługa komunikacyjna:
teren 4.MN.39 – od ulicy 18KL, 24KL, 92KD i 93KD,
teren 4.MN.42 – od ulicy 11KZ, 25KL,
teren 4.MN.43 – od ulicy 06KZ, 10KZ, 11KZ, 17KL.
dopuszcza się utrzymanie istniejących wjazdów od ulic zbiorczych”.
- 8) w § 110 pkt 3 – otrzymuje brzmienie:

„obsługa komunikacyjna:
teren 4.MW.35 – od ulicy 94KD,
teren 4.MW.40 – od ulicy 18KL, 92KD, 93KD”;
- 9) w § 119 pkt 1 – po słowach „istniejącej zabudowy” dodaje się „z prawem do jej modernizacji”;
- 10) w § 128 pkt 1 – wyrazy „wpisanego do wojewódzkiej ewidencji zabytków” zastępuje się wyrazami „wpisanego do wykazu walorów kulturowych”;

- 11) w § 136 pkt 5 – oznaczenie 04KZ zamienia się na 05KZ;
- 12) w § 149 pkt 14:
teren 6.PG.15 – oznaczenie 36KL zamienia się na 37KL,
teren 6.PG.16 – oznaczenie 36KL zamienia się na 37KL;
- 13) w § 150 pkt 10 – przed słowem „wschód” dodaje się „na”;
- 14) w § 158 – dodaje się symbol 6.WB.41;
- 15) w § 186 – skreśla się symbol 8.LS.9;
- 16) w § 191 – symbol 8.LD.35 zamienia się na 8.LD.34 oraz dodaje się: „a dla terenu 8.ZI.9 ustala się zalesienie jako formę zieleni izolacyjnej”;
- 17) w § 211 pkt 9 – dodaje się „ul. Przysiółek Chwałkowice”, pkt 20 w 8 wierszu od dołu symbol 02KD zamienia się na 102KD;
- 18) w § 212 pkt 2 – skreśla się oznaczenie 69KD;
- 19) w § 212 pkt 2 i 3 – określenie „§ 212” zamienia się na „§ 211”;
- 20) w § 217 pkt 3 – skreśla się słowa „Związku Komunalnego „Wodociąg Lisowice”;
- 21) na rysunku planu (zał. nr 1) symbole ZP.22 uzupełnia się na początku o cyfrę „1” oznaczającą jednostkę strukturalną;
- 22) na rysunku planu (zał. nr 2) koryguje się fragment granicy terenu 8.PP.13 przebiegający przez działkę 73/5, z oznaczeniem lokalizacji wieży telefonii komórkowej.

R o z d z i a ł 3

Ustalenia końcowe

§ 3

Zmiany wymienione w § 2 w pkt 1 do 20 nie powodują zmian na rysunkach planu, o którym mowa w § 1.

§ 4

Uchwała niniejsza wraz z treścią uchwały nr XII/53/2003 Rady Miasta i Gminy Prochowice z dnia 27 listopada 2003 r. stanowi jednolicie obowiązujący przepis prawa miejscowego.

§ 5

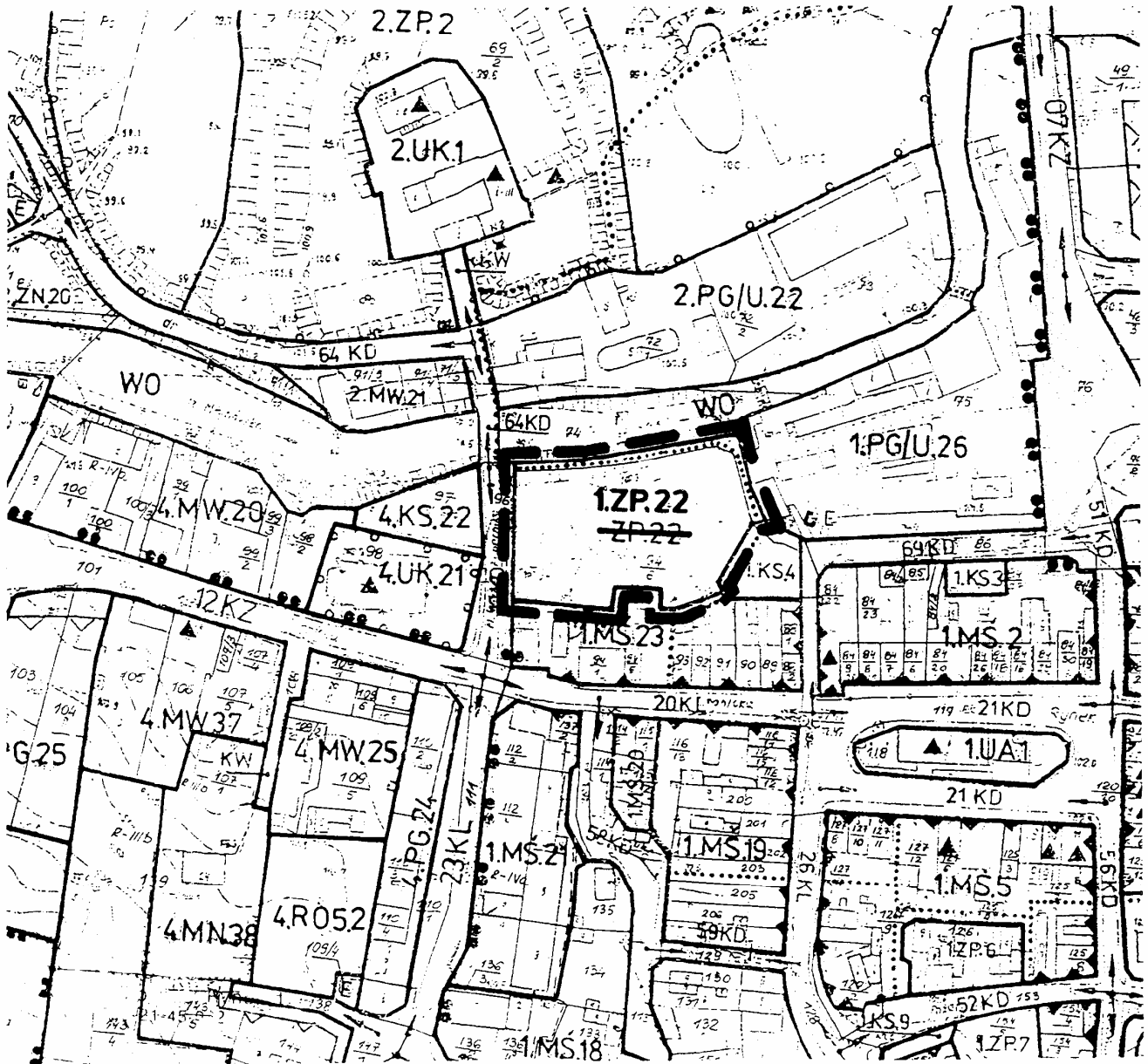
Uchwała wchodzi w życie po 30 dniach od ogłoszenia w Dzienniku Urzędowym Województwa Dolnośląskiego.

PRZEWODNICZĄCA
RADY MIASTA I GMINY


ALICJA SIELICKA

Załącznik nr 1 do uchwały Rady Miasta i Gminy Prochowice z dnia 24 października 2006 r. (poz. 12)

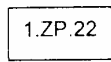
**ZMIANA MIEJSCOWEGO PLANU ZAGOSPODAROWANIA PRZESTRZENNEGO MIASTA PROCHOWICE (fragment)
RYSUNEK PLANU SKALA 1:2.000**



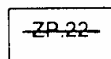
OBJAŚNIENIA



TEREN OBJĘTY ZMIANĄ PLANU



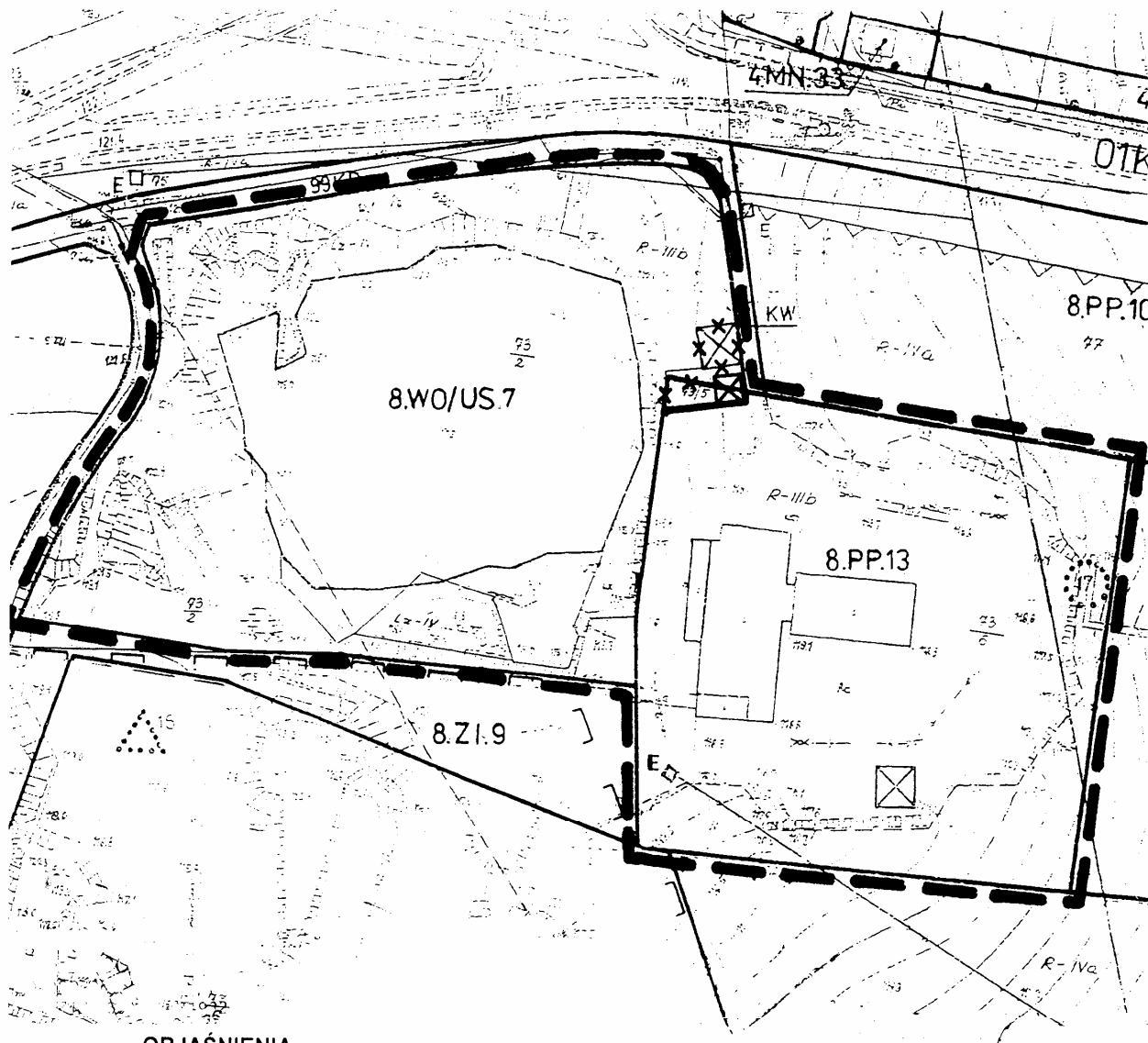
SYMBOL TERENU WPROWADZONY ZMIANĄ PLANU




SYMBOL TERENU LIKWIDOWANY ZMIANĄ PLANU

Załącznik nr 2 do uchwały Rady
Miasta i Gminy Prochowice z dnia
24 października 2006 r. (poz. 12)


**ZMIANA MIEJSCOWEGO PLANU ZAGOSPODAROWANIA
PRZESTRZENNEGO MIASTA PROCHOWICE (fragment)
RYSUNEK PLANU SKALA 1:2.000**



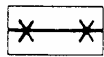
OBJAŚNIENIA



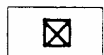
TERENY OBJĘTE ZMIANĄ PLANU



LINIE ROZGRANICZAJĄCE TERENY O RÓŻNYM PRZEZNACZENIU,
WPROWADZONE ZMIANĄ PLANU



LINIE ROZGRANICZAJĄCE TERENY O RÓŻNYM PRZEZNACZENIU,
LIKWIDOWANE ZMIANĄ PLANU



LOKALIZACJA MASZTU TELEFONII KOMÓRKOWEJ WPROWADZONA
ZMIANĄ PLANU



LOKALIZACJA MASZTU TELEFONII KOMÓRKOWEJ LIKWIDOWANA ZMIANĄ
PLANU

Załącznik nr 3 do uchwały Rady
 Miasta i Gminy Prochowice z dnia
 24 października 2006 r. (poz. 12)

**ROZSTRZYGNIĘCIE O SPOSOBIE ROZPATRZENIA UWAG DO PROJEKTU PLANU WNIESIONYCH
 W OKRESIE WYŁOŻENIA DO PUBLICZNEGO WGLĄDU**

Lp.	Data wpływu uwagi	Nazwisko i imię, nazwa jednostki organizacyjnej i adres zgłaszającego uwagi	Treść uwagi	Oznaczenie nierucho- mości, której dotyczy uwaga	Ustalenia projektu planu do nierucho- mości, której dotyczy uwaga	Rozstrzygnięcie burmistrza w sprawie rozpatrzenia uwagi		Rozstrzygnięcie Rady Gminy – załącznik do uchwały nr z dnia		Uwagi
						uwaga uwzglę- dniona	uwaga nieuwzglę- dniona	uwaga uwzglę- dniona	uwaga nieuwzglę- dniona	
1	2	3	4	5	6	7	8	9	10	11
—	—	—	—	—	—	—	—	—	—	—

Załączniki:
 brak zgłoszonych uwag

**Załącznik nr 4 do uchwały Rady
Miasta i Gminy Prochowice z dnia
24 października 2006 r. (poz. 12)**

**ROZSTRZYGNIECIE O SPOSOBIE REALIZACJI, ZAPISANYCH W PLANIE INWESTYCJI
Z ZAKRESU INFRASTRUKTURY TECHNICZNEJ, KTÓRE NALEŻĄ DO ZADAŃ WŁASNYCH
GMINY PROCHOWICE ORAZ ZASADACH ICH FINANSOWANIA**

Miejskowy plan zagospodarowania przestrzennego miasta Prochowice został przyjęty uchwałą nr XII/53/2003 Rady Miasta i Gminy Prochowice i ogłoszony w Dzienniku Urzędowym Województwa Dolnośląskiego Nr 11 z dnia 20 stycznia 2004 r.

Podjęta zmiana planu, o którym mowa wyżej, w oparciu o uchwałę nr XXIX/148/2005 Rady Miasta i Gminy Prochowice z dnia 30 maja 2005 r. posiada charakter korekt porządkowych i nie powoduje zmian w zakresie zadań własnych gminy.

Załącznik nr 5 do uchwały Rady
Miasta i Gminy Prochowice z dnia
24 października 2006 r. (poz. 12)



13

UCHWAŁA RADY MIASTA I GMINY PROCHOWICE

z dnia 24 października 2006 r.

w sprawie zmiany miejscowego planu zagospodarowania przestrzennego gminy Prochowice

Na podstawie art. 18 ust. 2 pkt 5 ustawy z dnia 8 marca 1990 r. o samorządzie gminnym (Dz. U. z 2001 r. Nr 142, poz. 1591; z 2002 r. Nr 23, poz. 220, Nr 62, poz. 558, Nr 113, poz. 984, Nr 153, poz. 1271, Nr 214, poz. 1806; z 2003 r. Nr 80, poz. 717, Nr 162, poz. 1568; z 2004 r. Nr 102, poz. 1055, Nr 116, poz. 1203, Nr 167, poz. 1759; z 2005 r. Nr 172, poz. 1441, Nr 175, poz. 1457; z 2006 r. Nr 17, poz. 128) oraz art. 14 ust. 8 i art. 20 ust. 1 ustawy z dnia 27 marca 2003 r. o planowaniu i zagospodarowaniu przestrzennym (Dz. U. z 2003 r. Nr 80, poz. 717; z 2004 r. Nr 6, poz. 41, Nr 141, poz. 1492; z 2005 r. Nr 113, poz. 954 i Nr 130, poz. 1087 oraz z 2006 r. Nr 45, poz. 319) oraz w związku z uchwałą nr XXIX/147/2005 Rady Miasta i Gminy Prochowice z dnia 30 maja 2005 r. w sprawie przystąpienia do sporządzenia zmiany miejscowego planu zagospodarowania przestrzennego gminy Prochowice, Rada Miasta i Gminy Prochowice uchwala, co następuje:

R o z d z i a ł 1

Przepisy ogólne

§ 1

1. Przedmiotem uchwały stanowiącej zmianę miejscowego planu zagospodarowania przestrzennego gminy Prochowice, przyjętego uchwałą nr XII/54/2003 Rady Miasta i Gminy Prochowice z dnia 27 listopada 2003 r. (Dz. Urz. Województwa Dolnośląskiego Nr 11 z dnia 20.01.2004 r.), są korekty zapisów w ustaleniach ww. planu.
2. Stwierdza się, że wprowadzone zmiany posiadające charakter korekt porządkowych, nie naruszają zgodności z ustaleniami Studium uwarunkowań i kierunków zagospodarowania przestrzennego miasta i gminy Prochowice.
3. Integralną częścią uchwały są:
 - 1) rysunek planu w zakresie wymagającym identyfikacji zmiany planu stanowiący załącznik nr 1 do 6;
 - 2) rozstrzygnięcie o sposobie rozpatrzenia uwag do projektu planu wniesionych w okresie wyłożenia do publicznego wglądu – stanowiące załącznik nr 7 do uchwały;
 - 3) rozstrzygnięcie o sposobie realizacji, zapisanych w planie inwestycji z zakresu infrastruktury technicznej, które należą do zadań własnych Gminy Prochowice oraz zasadach ich finansowania – stanowiące załącznik nr 8 do uchwały;
 - 4) wyrys studium uwarunkowań i kierunków zagospodarowania przestrzennego miasta i gminy Prochowice – stanowiący załącznik nr 9 do uchwały.

R o z d z i a ł 2

Ustalenia szczegółowe

§ 2

Do uchwały Rady Miasta i Gminy, o której mowa w § 1, wprowadza się następujące zmiany:

- 1) w § 3 dodaje się punkt 22 o następującym brzmieniu:
 - 22) modernizacji – należy przez to rozumieć działanie związane ze zmianą obiektów budowlanych polegające na podniesieniu ich wartości użytkowej z zastrzeżeniem, że ewentualna zmiana bryły budynku nie będzie kolidować z zagospodarowaniem terenów sąsiednich, wynikających z przepisów szczególnych;
- 2) w § 21 skreśla się symbol 1.LS.86;
- 3) w § 22 dodaje się symbol 1.LD.86;
- 4) w § 24 pkt 13 – przy pozycji 25KD dopisuje się symbol 2.MN.59;
- 5) w § 25 pkt 11 – przy pozycji 09KZ dopisuje się symbol 2.MN.68;
- 6) w § 26 pkt 13 – przy pozycji 23KL skreśla się symbol 2.MN.37 oraz dopisuje się po „2.MN.105 od KW”;
- 7) w § 33 symbol 2.PG/PH.14 zamienia się na 2.PG.14;
- 8) w § 33 pkt 14 – dodaje się symbol 2.PG.6;
- 9) w § 39 – dodaje się symbol 2.WB.72;
- 10) w § 41 pkt 5 – dopisuje się symbol 2.RŁ.88;
- 11) w § 59 – skreśla się symbol 3.RŁ.72;
- 12) w § 78 – dodaje się pkt 4 o brzmieniu: „Dla terenu o przeznaczeniu dla funkcji jak wyżej, oznaczonego na rysunku planu symbolem 5.UT.95 ustala się utrzymanie istniejącego zainwestowania z prawem do rozbudowy i budowy nowych obiektów, na zasadach ustalonych w § 7”;
- 13) w § 81 – daje się symbole 5.RŁ.35 i 5.RŁ.47;
- 14) w § 82 – dodaje się symbol 5.LS.42;
- 15) w § 83 – skreśla się symbole 5.LD.35 i 5.LD.68 oraz numery ewidencyjne działek 211/2, 213 i cz. 216/1;
- 16) w § 86 pkt 15 – otrzymuje nowy zapis: „15. obsługa komunikacyjna terenów od następujących dróg:
08KZ – 6.MN.1, 6.MN.9, 6.MN.11, 6.MN.12, 6.MN.16, cz.6.MN.3, 6.MN.5
15KL – 6.MN.1, 6.MN.16, 6.MN.17, 6.MN.52,

- 17KL – 6.MN.3, 6.MN.5,
38KD – 6.MN.11, 6.MN.12”;
- 17) w § 95 – skreśla się symbole 6.RŁ.29 i 6.RŁ.43;
18) w § 96 – skreśla się symbole 6.LS.21 i 6.LS.78;
19) w § 97 – skreśla się symbole 6.LD.79 i 6.LD.144;
20) w § 101 pkt 11 – oznaczenie 16KL zamienia się na 16KD, a oznaczenie 38KD zamienia się na 39KD oraz do drogi 39KD dopisuje się symbol 7.MN.26;
21) w § 102 pkt 11 – skreśla się i w to miejsce wprowadza się nowy zapis:
„16KD – 7.MN.17,
39KD – 7.MN.12, 7.MN.23, 7.MN.25,
7.MN.27,
KW – 7.MN.32, 7.MN.41, 7.MN.64”;
- 22) w § 103 – dodaje się symbol 7.MN.28 i skreśla się symbol 7.MN.64;
23) w § 103 pkt 12 otrzymuje brzmienie: „tereny 7.MN.22, 7.MN.28, 7.MN.34, część 7.MN.44, 7.MN.59, 7.MN.85 objęte są strefą „K” ochrony krajobrazu kulturowego”;
- 24) w § 111 – daje się symbole 7.PG.118 i 7.PG/PH.106;
25) w § 119 – skreśla się symbol 7.RP.155;
26) w § 120 – skreśla się symbol 7.RŁ.65;
27) w § 121 – skreśla się symbol 7.LS.178;
28) § 123 – pkt 9 – otrzymuje nowy zapis: „9) obsługa komunikacyjna terenów od następujących dróg:
11KL dla 8.MN.1; 8.MN.3,
40KD dla 8.MN.1, 8.MN.2, 8.MN.3,
41KD dla 8.MN.2, 8.MN.3;
- 29) w § 131 pkt 12 – skreśla się „13KD – 9.MN.22 i od drogi KW”, a przy pozycji 43KD dopisuje się symbol 9.MN.10;
30) w § 132 – skreśla się symbol 9.MN.20;
31) § 132 pkt 10 – otrzymuje nowy zapis: „10) obsługa komunikacyjna terenów od następujących dróg:
11KL – 9.MN.6, 9.MN.8, 9.MN.12, 9.MN.13,
13KD – 9.MN.12,
42KL – 9.MN.16 i od KW,
43KD – 9.MN.8, 9.MN.12;
- 32) w § 141 pkt 2 – dopisuje się numer ewidencyjny 12/2;
33) w § 161 pkt 7 – po symbolu 07KZ dopisuje się symbol 47KD;
34) w § 162 pkt 10 – po symbolu 07KZ dopisuje się symbol 47KD;
35) w § 167 – dodaje się pkt 6 o brzmieniu: „w ramach terenu 11.RŁ.37 wyodrębnia się teren wód otwartych 11.WO.39”;
- 36) w § 174 – numerację pkt 6, 7, 8 zamienia się odpowiednio na 5, 6, 7;
- 37) w § 174 dodaje się pkt 8 o brzmieniu: „W planie ustala się strefę E” ochrony ekspozycji obejmującą obszar stanowiący zabezpieczenie właściwego eksponowania zespołów lub obiektów zabytkowych o szczególnych wartościach krajobrazowych. Strefę „E” wyznaczono w Lisowicach dla obszarów położonych na wschód od drogi krajowej Wrocław – Zielona Góra, z którego rozciąga się widok na panoramę historycznego centrum miasta. Obowiązuje zakaz wznoszenia obiektów powodujących przesłonięcie panoramy historycznego centrum miasta Prochowice”;
- 38) w § 179 pkt 1 – słowo „terminalne” zmienia się na „termalne”;
- 39) w § 190 – tabela l.p. 6 – skreśla się pozycję „38KD, dojazdowa (gminna), 10,0”;
- 40) na rysunku planu w jednostce strukturalnej Lisowice (zał. nr 1) oznaczenie 25KD zamienia się na 23KL, wprowadza się korektę granicy terenu oznaczonego symbolem 2.LS.173 (zał. nr 2) oraz wprowadza się korektę przeznaczenia działek o numerach 340/2 i 341/2 z łąk (RŁ) na uprawy polowe (RP) (zał. nr 3);
- 41) na rysunku planu we wsi Dąbie (zał. nr 4) wprowadza się korektę granicy między terenami 9.US.5 a 9.RP.20, oraz korektę granicy w terenie 9.RP.20 (zał. nr 5);
- 42) na rysunku planu we wsi Kawice (zał. nr 6) wprowadza się korekty w granicach terenów 7.MN.23, 7.MN.25, 7.MN.26.

Rozdział 3

Ustalenia końcowe

§ 3

Zmiany wymienione w § 2 w pkt 1 do 38 nie powodują zmian na rysunkach planu, o którym mowa w § 1.

§ 4

Uchwała niniejsza wraz z treścią uchwały nr XII/54/2003 Rady Miasta i Gminy Prochowice z dnia 27 listopada 2003 r. stanowi jednolicie obowiązujący przepis prawa miejscowego.

§ 5

Uchwała wchodzi w życie po 30 dniach od ogłoszenia w Dzienniku Urzędowym Województwa Dolnośląskiego.

PRZEWODNICZĄCA
RADY MIASTA I GMINY

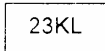

ALICJA SIELICKA

Załącznik nr 1 do uchwały Rady
Miasta i Gminy Prochowice z dnia
24 października 2006 r. (poz. 13)

**ZMIANA MIEJSCOWEGO PLANU ZAGOSPODAROWANIA
PRZESTRZENNEGO GMINY PROCHOWICE
- JEDNOSTKA STRUKTURALNA NR 2 - LISOWICE (FRAGMENT)
RYSUNEK PLANU SKALA 1:2.000**

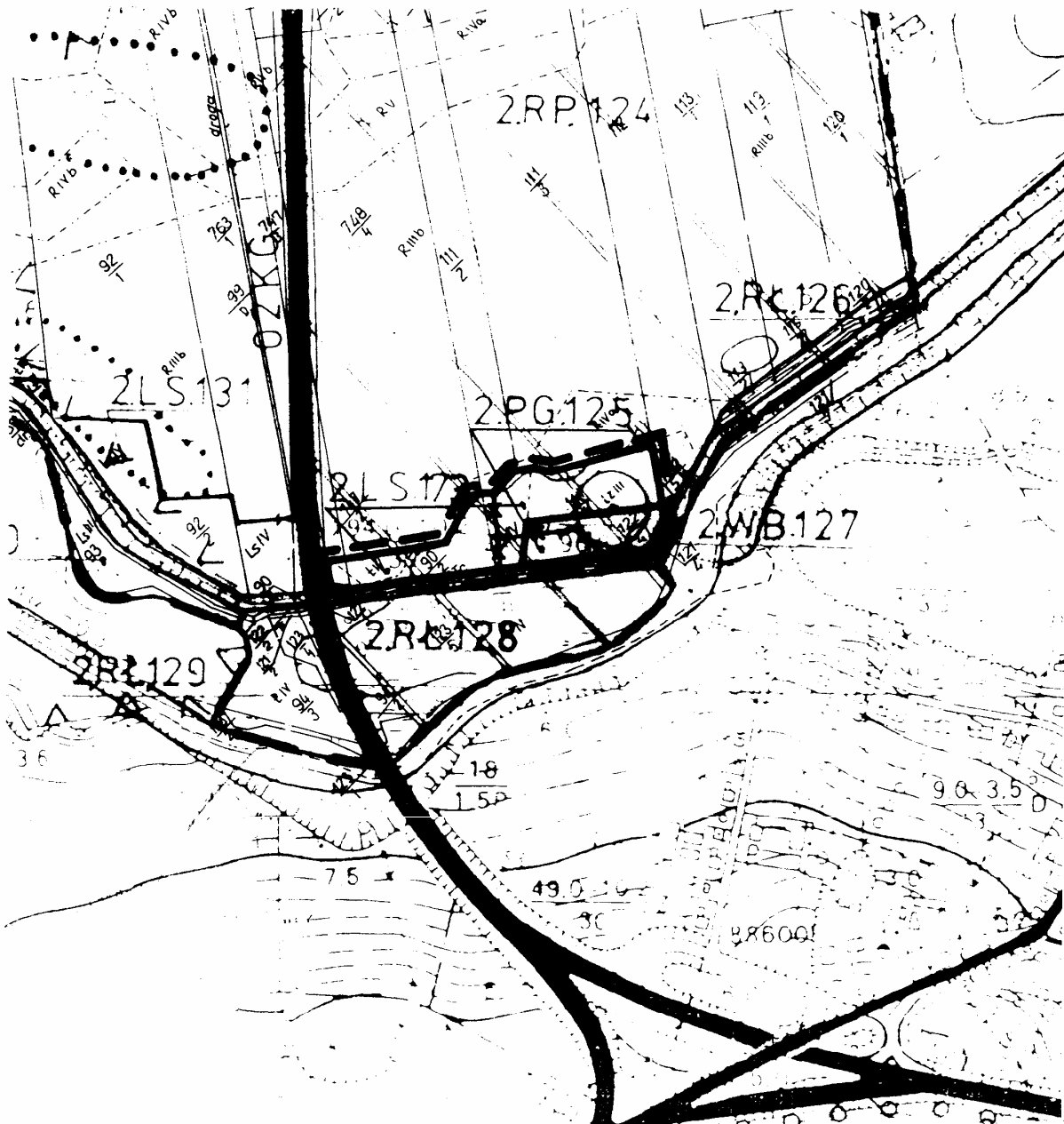


OBJAŚNIENIA


- | | | |
|---|-----------------|--|
|  | 23KL | SYMBOL TERENU WPROWADZONY ZMIANĄ PLANU |
|  | 25KD | SYMBOL TERENU LIKWIDOWANY ZMIANĄ PLANU |

Załącznik nr 2 do uchwały Rady
Miasta i Gminy Prochowice z dnia
24 października 2006 r. (poz. 13)


**ZMIANA MIEJSCOWEGO PLANU ZAGOSPODAROWANIA
PRZESTRZENNEGO GMINY PROCHOWICE
- JEDNOSTKA STRUKTURALNA NR 2 - LISOWICE (FRAGMENT)
RYSUNEK PLANU SKALA 1:5.000**




OBJAŚNIENIA



TEREN OBJĘTY ZMIANĄ PLANU



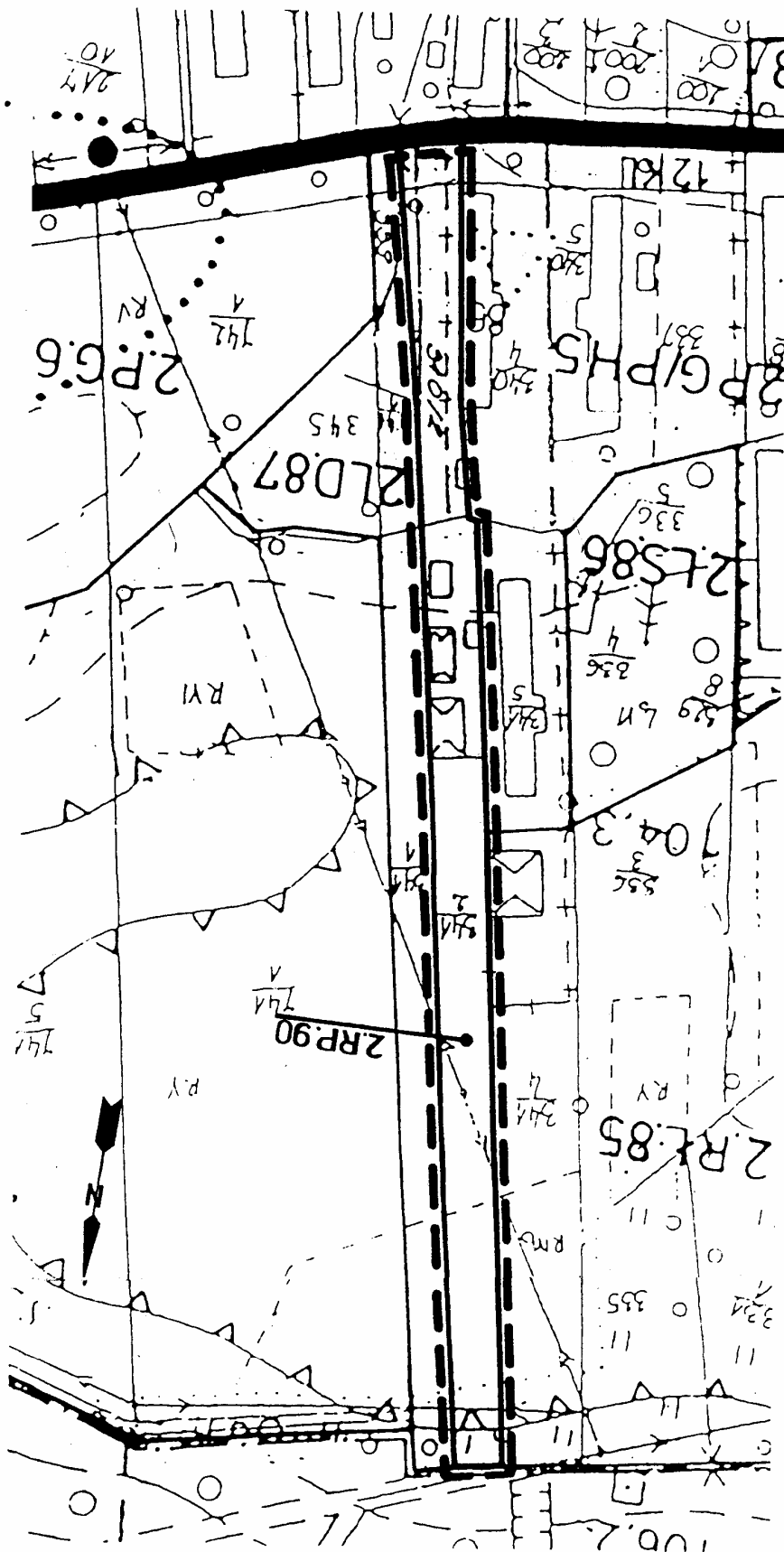
LINIE ROZGRANICZAJĄCE TERENY O RÓŻNYM PRZEZNACZENIU,
WPROWADZONE ZMIANĄ PLANU



LINIE ROZGRANICZAJĄCE TERENY O RÓŻNYM PRZEZNACZENIU,
LIKWIDOWANE ZMIANĄ PLANU

Załącznik nr 3 do uchwały Rady
Miasta i Gminy Prochowice z dnia
24 października 2006 r. (poz. 13)

ZMIANA MIEJSCOWEGO PLANU ZAGOSPODAROWANIA
PRZESTRZENNEGO GMINY PROCHOWICE
- JEDNOSTKA STRUKTURALNA NR 2 - LISOWICE (FRAGMENT)
RYSUNEK PLANU
SKALA 1:2.000



OBJAŚNIENIA



TEREN OBJĘTY ZMIANĄ PLANU



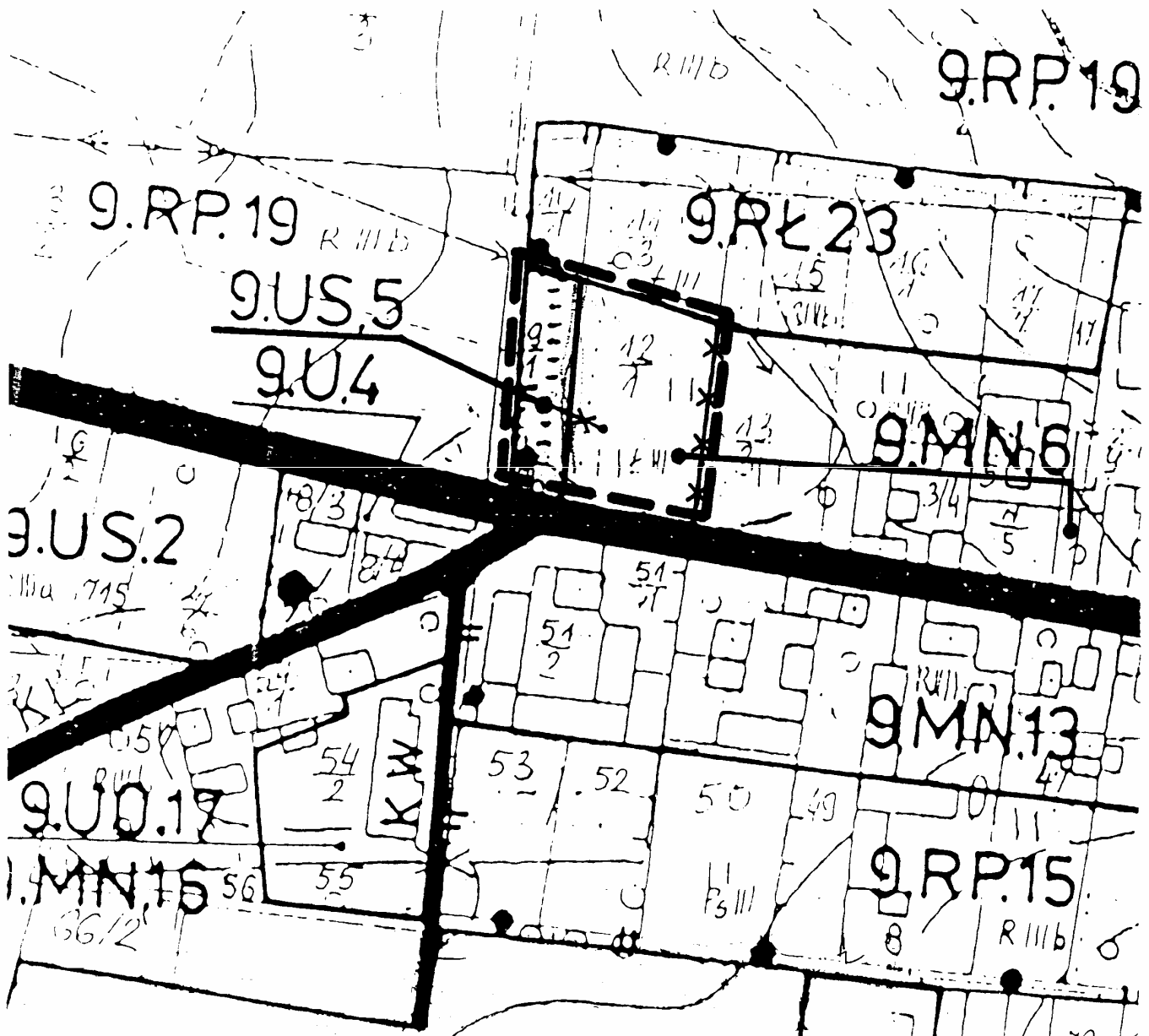
LINIE ROZGRANICZAJĄCE TERENY O RÓŻNYM PRZEZNACZENIU,
WPROWADZONE ZMIANĄ PLANU




SYMBOL TERENU WPROWADZONY ZMIANĄ PLANU

Załącznik nr 4 do uchwały Rady
Miasta i Gminy Prochowice z dnia
24 października 2006 r. (poz. 13)


**ZMIANA MIEJSCOWEGO PLANU ZAGOSPODAROWANIA
PRZESTRZENNEGO GMINY PROCHOWICE
- JEDNOSTKA STRUKTURALNA NR 9 - DĄBIE (FRAGMENT)
RYSUNEK PLANU
SKALA 1:2.000**



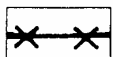
OBJAŚNIENIA



TEREN OBJĘTY ZMIANĄ PLANU



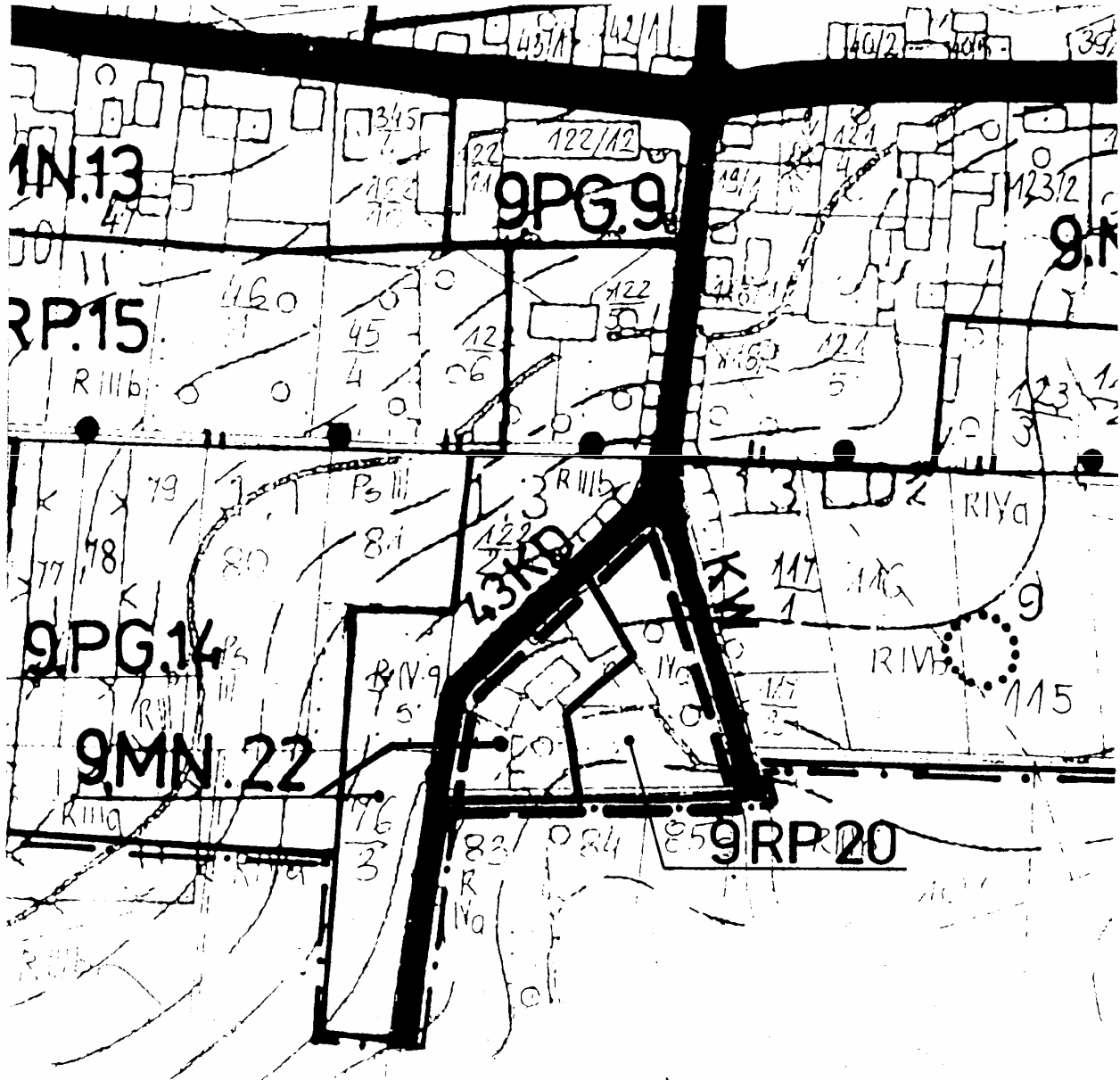
LINIE ROZGRANICZAJĄCE TERENY O RÓŻNYM PRZEZNACZENIU,
WPROWADZONE ZMIANĄ PLANU




LINIE ROZGRANICZAJĄCE TERENY O RÓŻNYM PRZEZNACZENIU,
LIKWIDOWANE ZMIANĄ PLANU

Załącznik nr 5 do uchwały Rady
Miasta i Gminy Prochowice z dnia
24 października 2006 r. (poz. 13)


**ZMIANA MIEJSCOWEGO PLANU ZAGOSPODAROWANIA
PRZESTRZENNEGO GMINY PROCHOWICE
- JEDNOSTKA STRUKTURALNA NR 9 - DĄBIE (FRAGMENT)
RYSUNEK PLANU SKALA 1:2.000**




OBJAŚNIENIA



TEREN OBJĘTY ZMIANĄ PLANU



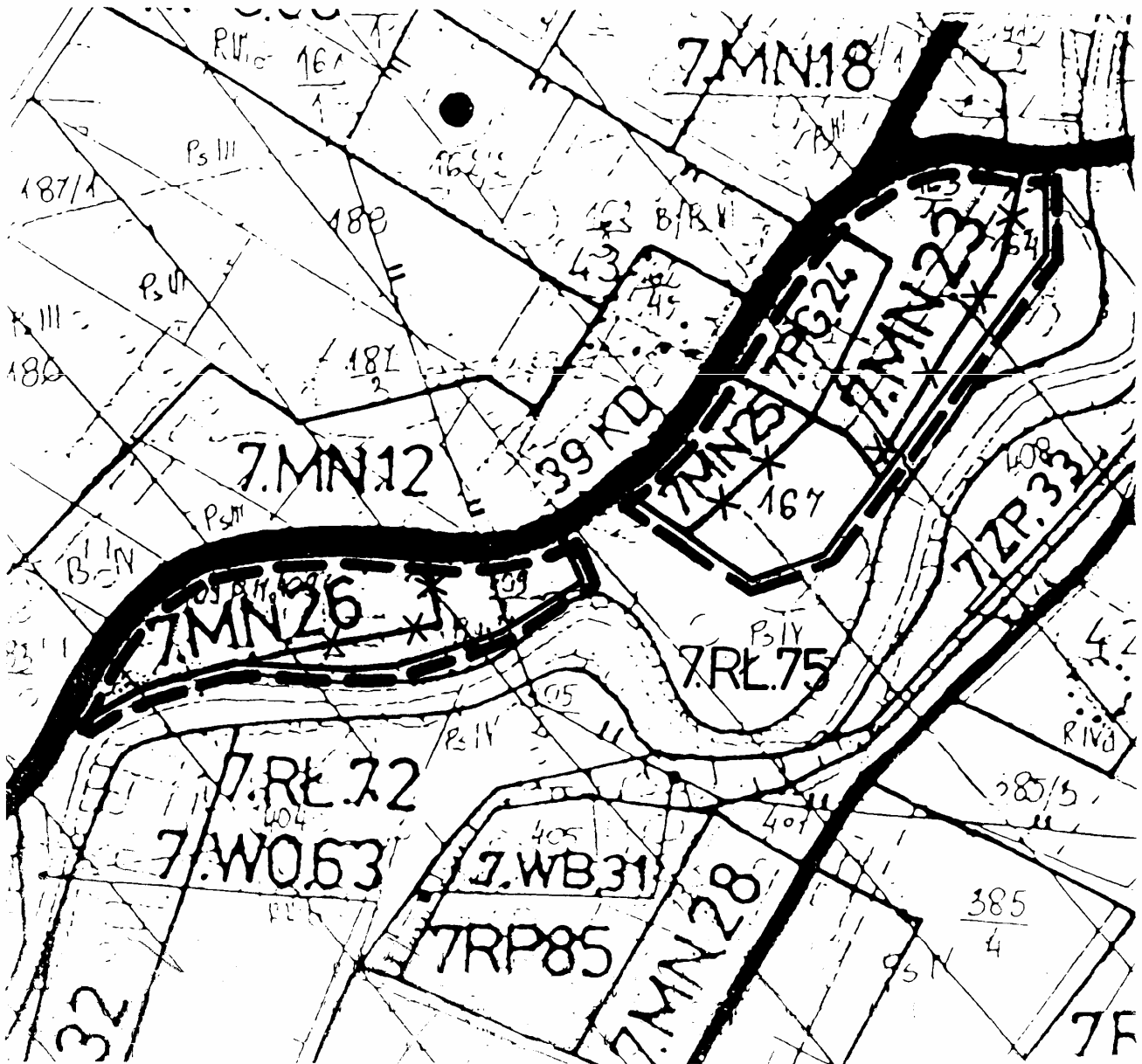
LINIE ROZGRANICZAJĄCE TERENY O RÓŻNYM PRZEZNACZENIU,
WPROWADZONE ZMIANĄ PLANU




SYMBOL TERENU WPROWADZONY ZMIANĄ PLANU

Załącznik nr 6 do uchwały Rady
Miasta i Gminy Prochowice z dnia
24 października 2006 r. (poz. 13)


**ZMIANA MIEJSCOWEGO PLANU ZAGOSPODAROWANIA
PRZESTRZENNEGO GMINY PROCHOWICE
- JEDNOSTKA STRUKTURALNA NR 7 - KAWICE (FRAGMENT)
RYSUNEK PLANU SKALA 1:2.000**



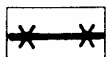
OBJAŚNIENIA



TEREN OBJĘTY ZMIANĄ PLANU



LINIE ROZGRANICZAJĄCE TERENY O RÓŻNYM PRZEZNACZENIU,
WPROWADZONE ZMIANĄ PLANU



LINIE ROZGRANICZAJĄCE TERENY O RÓŻNYM PRZEZNACZENIU,
LIKWIDOWANE ZMIANĄ PLANU

Załącznik nr 7 do uchwały Rady
Miasta i Gminy Prochowice z dnia
24 października 2006 r. (poz. 13)

**ROZSTRZYGNIĘCIE O SPOSOBIE ROZPATRZENIA UWAG DO PROJEKTU PLANU WNIESIONYCH
W OKRESIE WYŁOŻENIA DO PUBLICZNEGO WGLĄDU**

Lp.	Data wpływu uwagi	Nazwisko i imię, nazwa jednostki organizacyjnej i adres zgłaszającego uwagi	Treść uwagi	Oznaczenie nierucho- mości, której dotyczy uwaga	Ustalania projektu planu do nierucho- mości, której dotyczy uwaga	Rozstrzygnięcie burmistrza w sprawie rozpatrzenia uwagi		Rozstrzygnięcie Rady Gminy – załącznik do uchwały nr z dnia		Uwagi
						uwaga uwzglę- dniona	uwaga nieuwzglę- dniona	uwaga uwzglę- dniona	uwaga nieuwzglę- dniona	
1	2	3	4	5	6	7	8	9	10	11
—	—	—	—	—	—	—	—	—	—	—

Załączniki:
brak zgłoszonych uwag

**Załącznik nr 8 do uchwały Rady
Miasta i Gminy Prochowice z dnia
24 października 2006 r. (poz. 13)**

**ROZSTRZYGNIĘCIE O SPOSOBIE REALIZACJI, ZAPISANYCH W PLANIE INWESTYCJI
Z ZAKRESU INFRASTRUKTURY TECHNICZNEJ, KTÓRE NALEŻĄ DO ZADAŃ WŁASNYCH
GMINY PROCHOWICE RAZ ZASADACH ICH FINANSOWANIA**

Miejskowy plan zagospodarowania przestrzennego gminy Prochowice został przyjęty uchwałą nr XII/54/2003 Rady Miasta i Gminy Prochowice i ogłoszony w Dzienniku Urzędowym Województwa Dolnośląskiego Nr 11 z dnia 20 stycznia 2004 r.

Podjęta zmiana planu, o którym mowa wyżej, w oparciu o uchwałę nr XXIX/147/2005 Rady Miasta i Gminy Prochowice z dnia 30 maja 2005 r. posiada charakter korekt porządkowych i nie powoduje zmian w zakresie zadań własnych gminy.

Załącznik nr 9 do uchwały Rady
Miasta i Gminy Prochowice z dnia
24 października 2006 r. (poz. 13)



14

UCHWAŁA RADY GMINY NOWA RUDA

z dnia 27 października 2006 r.

w sprawie wprowadzenia zmian w Statucie Gminy Nowa Ruda

Na podstawie art. 18 ust. 2 pkt 1), w związku z art. 3 ust. 1, art. 40 ust. 2 pkt 1) ustawy z dnia 8 marca 1990 r. o samorządzie gminnym (tekst jednolity z 2001 r. Nr 142, poz. 1591 z późn. zm.) oraz art. 13 pkt 2) ustawy z dnia 20 lipca 2000 r. o ogłaszaniu aktów normatywnych i niektórych innych aktów prawnych (Dz. U. z 2005 r. Nr 190, poz. 1606 z późn. zm.) Rada Gminy Nowa Ruda uchwala, co następuje:

§ 1

W uchwale nr 31/IX/03 Rady Gminy Nowa Ruda z dnia 30 czerwca 2003 r. w sprawie Statutu Gminy Nowa Ruda, opublikowanej w Dzienniku Urzędowym Województwa Dolnośląskiego Nr 22, poz. 2204 z dnia 8 sierpnia 2003 r., zmienionej uchwałą nr 49/XII/03 Rady Gminy Nowa Ruda z dnia 28 listopada 2003 r. w sprawie wprowadzenia zmian w Statucie Gminy Nowa Ruda, opublikowanej w Dzienniku Urzędowym Województwa Dolnośląskiego Nr 20, poz. 380 z dnia 3 lutego 2004 r. wprowadza się następujące zmiany:
– Załącznik Nr 5 do Statutu Gminy Nowa Ruda otrzymuje brzmienie:

„Załącznik Nr 5 do Statutu Gminy Nowa Ruda

JEDNOSTKI ORGANIZACYJNE GMINY NOWA RUDA

- 1) Centrum Kultury Gminy Nowa Ruda – osoba prawna,
- 2) Gminny Ośrodek Pomocy Społecznej – jednostka budżetowa,
- 3) Urząd Gminy Nowa Ruda – jednostka budżetowa,
- 4) Przedszkole Samorządowe w Jugowie – jednostka budżetowa,
- 5) Przedszkole Samorządowe w Woliborzu – jednostka budżetowa,
- 6) Przedszkole Samorządowe w Przygórzu – jednostka budżetowa,
- 7) Przedszkole Samorządowe w Bożkowie – jednostka budżetowa,
- 8) Przedszkole Samorządowe w Ludwikowicach Kłodzkich – jednostka budżetowa,

- 9) Szkoła Podstawowa w Jugowie – jednostka budżetowa,
- 10) Szkoła Podstawowa w Ludwikowicach Kłodzkich – jednostka budżetowa,
- 11) Szkoła Podstawowa w Bożkowie – jednostka budżetowa,
- 12) Szkoła Podstawowa w Woliborzu – jednostka budżetowa,
- 13) Zespół Szkolno – Przedszkolny w Dzikowcu – jednostka budżetowa,
- 14) Zespół Szkolno – Przedszkolny we Włodowicach – jednostka budżetowa,
- 15) Gimnazjum w Bożkowie – jednostka budżetowa,
- 16) Gimnazjum w Ludwikowicach – jednostka budżetowa,
- 17) Gimnazjum w Jugowie – jednostka budżetowa”.

§ 2

Uchwała podlega ogłoszeniu w Dzienniku Urzędowym Województwa Dolnośląskiego.

§ 3

Uchwała wchodzi w życie po upływie 14 dni od dnia ogłoszenia w Dzienniku Urzędowym Województwa Dolnośląskiego.

PRZEWODNICZĄCA RADY

TERESA PAŹDZIERNIAK

15

POROZUMIENIE

pomiędzy Wojewodą Dolnośląskim a Gminą Miejską Lubań

zawarte w dniu 19 grudnia 2006 r.

w sprawie powierzenia Gminie Miejskiej Lubań obowiązku utrzymania grobów i cmentarzy wojennych, położonych na terenie Gminy Miejskiej Lubań

Na podstawie art. 33 ustawy z dnia 5 czerwca 1998 r. o administracji rządowej w województwie (Dz. U. z 2001 r. Nr 80, poz. 872 ze zm.) oraz art. 8 ust. 2 i 4 ustawy z dnia 8 marca 1990 r. o samorządzie gminnym (Dz. U. z 2001 r. Nr 142, poz. 1591 ze zm.) w związku z art. 2 ustawy z dnia 23 czerwca 2006 r. o zmianie ustawy o grobach i cmentarzach wojennych (Dz. U. z 2006 r. Nr 144, poz. 1041), rozporządzeniem Prezesa Rady Ministrów z dnia 12 grudnia 2006 r. w sprawie dokonania przeniesień niektórych planowanych wydatków określonych w ustawie budżetowej na rok 2006 (Dz. U. z 2006 r. Nr 228, poz. 1668), art. 6 ust. 3 ustawy z dnia 28 marca 1933 r. o grobach i cmentarzach wojennych (Dz. U. Nr 39, poz. 311 ze zm.) oraz uchwałą nr IV/20/2006 Rady Miejskiej Lubania z dnia 19 grudnia 2006 r. w sprawie wyrażenia zgody na zawarcie porozumienia pomiędzy Wojewodą Dolnośląskim a Gminą miejską Lubań,

zostało zawarte porozumienie pomiędzy:

Wojewodą Dolnośląskim, Panem Krzysztofem Grzelczykiem, zwanym dalej „Wojewodą”,

a

Gminą miejską Lubań, zwaną dalej „Gminą”, reprezentowaną przez Pana Konrada Rowińskiego, Burmistrza miasta Lubania, następującej treści:

§ 1

1. Wojewoda powierza, a Gmina przyjmuje obowiązek wynikający z art. 6 ust. 3 ustawy z dnia 28 marca 1933 r. o grobach i cmentarzach wojennych (Dz. U. Nr 39, poz. 311 ze zm.) polegający na utrzymaniu grobów i cmentarzy wojennych znajdujących się na terenie Gminy.
2. Obowiązek utrzymania grobów i cmentarzy wojennych obejmuje: konserwacje i remonty oraz pielęgnację zielni i utrzymanie porządku.

§ 2

1. W celu realizacji obowiązków określonych w § 1 Wojewoda udzieli Gminie dotacji w bieżącym roku w wysokości 6.000 zł (słownie: sześciu tysięcy złotych).
2. Dotacja stanowi podstawę do zwiększenia budżetu Gminy po stronie dochodów.
3. Dotacja zostanie przekazana na rachunek Gminy w terminie 3 dni od daty podpisania niniejszego porozumienia.
4. Końcowe rozliczenie z wykonanych zadań Gmina zobowiązuje się przedłożyć do dnia 30 grudnia 2006 r. i do tego dnia zwrócić niewykorzystane środki.

§ 3

Zobowiązania zaciągnięte niezgodnie z obowiązującymi przepisami prawa lub w wysokości wyższej niż określone w porozumieniu nie podlegają finansowaniu w ramach dotacji, o której mowa w § 2 ust. 1.

§ 4

Dotacje udzielone z budżetu państwa wykorzystane niezgodnie z przeznaczeniem podlegają zwrotowi do budżetu państwa wraz z odsetkami, w wysokości określonej jak dla zaległości podatkowych, w terminie do dnia 28 lutego roku następującego po roku, w którym udzielono dotacji.

§ 5

Obsługa zadania będzie świadczona przez Gminę nieodpłatnie.

§ 6

Strony zgodnie ustalają, że:

1) Wojewoda:

- a) sprawuje kontrolę sposobu wykorzystania dotacji, stosując kryterium zgodności z prawem, celowości, rzetelności i gospodarności,
- b) ma prawo wglądu w dokumentację związaną z wykorzystaniem dotacji.

2) Gmina przedstawi, na żądanie Wojewody, dokumenty dotyczące sposobu wykorzystania dotacji oraz rozliczeń finansowych.

§ 7

Do spraw nieuregulowanych porozumieniem zastosowanie mają przepisy ustawy z dnia 30 czerwca 2005 r. o finansach publicznych (Dz. U. z 2005 r. Nr 249, poz. 2104 ze zm.) oraz inne przepisy dotyczące spraw objętych porozumieniem.

§ 8

1. Porozumienie zawarto na okres do dnia 31 grudnia 2006 r.
2. Porozumienie sporządzono w sześciu jednobrzmiących egzemplarzach, po trzy dla każdej ze stron.

BURMISTRZ
KONRAD ROWIŃSKI

§ 9

1. Porozumienie podlega ogłoszeniu w Dzienniku Urzędowym Województwa Dolnośląskiego.
2. Porozumienie wchodzi w życie z dniem podpisania.

WOJEWODA DOLNOŚLĄSKI
KRZYSZTOF GRZELCZYK

Egzemplarze bieżące i z lat ubiegłych oraz załączniki można nabywać:

1) w punktach sprzedaży:

- Dolnośląskiego Urzędu Wojewódzkiego we Wrocławiu, 50-951 Wrocław, pl. Powstańców Warszawy 1, tel. 0-71/340-64-74,
- Dolnośląskiego Urzędu Wojewódzkiego we Wrocławiu Delegatura w Jeleniej Górze, 58-506 Jelenia Góra, ul. Wiejska 29, tel. 0-75/764-72-99,
- Dolnośląskiego Urzędu Wojewódzkiego we Wrocławiu Delegatura w Legnicy, 59-220 Legnica, ul. F. Skarbka 3, tel. 0-76/856-08-00 w. 401,
- Dolnośląskiego Urzędu Wojewódzkiego we Wrocławiu Delegatura w Wałbrzychu, 58-300 Wałbrzych, ul. Słowackiego 23a-24, tel. 0-74/849-40-70.

2) w przypadku prenumeraty, na podstawie nadesłanego zamówienia w Dolnośląskim Urzędzie Wojewódzkim we Wrocławiu – Zakładzie Obsługi Urzędu, 50-951 Wrocław, pl. Powstańców Warszawy 1, tel. 0-71/340-62-02,

Zbiory Dziennika Urzędowego wraz ze skrośnikami wyłożone są do powszechnego wglądu w Bibliotece Urzędowej Dolnośląskiego Urzędu Wojewódzkiego, pl. Powstańców Warszawy 1, 50-951 Wrocław, tel. 0-71/340-62-54. Treść wydawanych dzienników dostępna jest w Internecie na stronie: <http://www.duw.pl/dzienn.htm>

Wydawca: Wojewoda Dolnośląski

Redakcja: Wydział Prawny i Nadzoru Dolnośląskiego Urzędu Wojewódzkiego

Redakcja Dziennika Urzędowego Województwa Dolnośląskiego, 50-951 Wrocław, pl. Powstańców Warszawy 1, tel. 071/340-66-21

Skład, druk i rozpowszechnianie: Dolnośląski Urząd Wojewódzki we Wrocławiu – Zakład Obsługi Urzędu, 50-951 Wrocław, pl. Powstańców Warszawy 1
Dystrybucja: tel. 0-71/340-62-02

Tłoczono z polecenia Wojewody Dolnośląskiego
w Dolnośląskim Urzędzie Wojewódzkim we Wrocławiu – Zakładzie Obsługi Urzędu
50-951 Wrocław, pl. Powstańców Warszawy 1