



# DZIENNIK URZĘDOWY

## WOJEWÓDZTWA DOLNOŚLĄSKIEGO

Wrocław, dnia 17 stycznia 2007 r.

Nr 12

### TREŚĆ:

Poz.:

#### UCHWAŁY RAD MIEJSKICH:

- 102 – Rady Miejskiej w Głogowie z dnia 28 grudnia 2006 r. w sprawie poboru opłaty skarbowej w drodze inkasa oraz określenia inkasentów i wynagrodzenia za inkaso ..... 658
- 103 – Rady Miasta Bolesławiec z dnia 29 grudnia 2006 r. o zmianie uchwały nr II/24/02 Rady Miejskiej w Bolesławcu z dnia 11 grudnia 2002 r. w sprawie statutu Miasta Bolesławiec ..... 659
- 104 – Rady Miejskiej w Jaworze z dnia 29 grudnia 2006 r. w sprawie zniesienia przyrodniczej ochrony pomnikowej ..... 659
- 105 – Rady Miejskiej w Jaworze z dnia 29 grudnia 2006 r. w sprawie ustanowienia administratora na targowisku miejskim oraz inkasenta opłaty targowej i wysokości wynagrodzenia za administrowanie oraz inkaso w 2007 r. .... 660
- 106 – Rady Miejskiej w Kątach Wrocławskich z dnia 29 grudnia 2006 r. zmieniająca uchwałę w sprawie określenia stawek podatku od nieruchomości w roku 2007 ..... 661
- 107 – Rady Miejskiej w Kątach Wrocławskich z dnia 29 grudnia 2006 r. w sprawie ustalenia opłaty targowej dziennej na terenie Miasta i Gminy Kąty Wrocławskie w roku 2007 ..... 661
- 108 – Rady Miejskiej w Kątach Wrocławskich z dnia 29 grudnia 2006 r. w sprawie nadania nazwy ulicy w Mokronosie Dolnym ..... 662
- 109 – Rady Miejskiej w Kątach Wrocławskich z dnia 29 grudnia 2006 r. w sprawie zmiany regulaminu utrzymania czystości i porządku na terenie Miasta i Gminy Kąty Wrocławskie ..... 664

#### UCHWAŁY RAD GMIN:

- 110 – Rady Gminy Lubin z dnia 20 października 2006 r. w sprawie uchwalenia zmian miejscowego planu zagospodarowania przestrzennego gminy Lubin ..... 665
- 111 – Rady Gminy Wisznia Mała z dnia 26 października 2006 r. w sprawie ustalenia regulaminów określających wysokość i szczegółowe warunki przyznawania nauczycielom zatrudnionym w oświatowych jednostkach organizacyjnych Gminy Wisznia Mała dodatków do wynagrodzenia oraz szczegółowego sposobu obliczenia wynagrodzenia za godziny ponadwymiarowe i godziny doraźnych zastępstw ..... 690
- 112 – Rady Gminy Wisznia Mała z dnia 26 października 2006 r. w sprawie wysokości oraz szczegółowych zasad przyznawania i wypłacania nauczycielskiego dodatku mieszkaniowego ..... 693
- 113 – Rady Gminy Wisznia Mała z dnia 26 października 2006 r. w sprawie regulaminu przyznawania dodatku za wysługę lat nauczycielom zatrudnionym w placówkach oświatowych Gminy Wisznia Mała ..... 695
- 114 – Rady Gminy Wisznia Mała z dnia 28 grudnia 2006 r. zmieniająca uchwałę w sprawie ustalenia regulaminów określających wysokość i szczegółowe warunki przyznawania nauczycielom zatrudnionym w oświatowych jednostkach organizacyjnych Gminy Wisznia Mała dodatków do wynagrodzenia oraz szczegółowego sposobu obliczenia wynagrodzenia za godziny ponadwymiarowe i godziny doraźnych zastępstw ..... 696
- 115 – Rady Gminy Wisznia Mała z dnia 28 grudnia 2006 r. zmieniająca uchwałę w sprawie wysokości oraz szczegółowych zasad przyznawania i wypłacania nauczycielskiego dodatku mieszkaniowego ..... 696

116 –	Rady Gminy Wisznia Mała z dnia 28 grudnia 2006 r. zmieniająca uchwałę w sprawie regulaminu przyznawania dodatku za wysługę lat nauczycielom zatrudnionym w placówkach oświatowych Gminy Wisznia Mała .....	697
117 –	Rady Gminy Lewin Kłodzki z dnia 29 listopada 2006 r. w sprawie uchwalenia miejscowego planu zagospodarowania przestrzennego terenu zabudowy turystycznej i rekreacyjnej w Lewinie Kłodzkim .....	697
118 –	Rady Gminy Czernica z dnia 28 grudnia 2006 r. w sprawie uchylenia uchwały Rady Gminy Czernica nr II/10 /2006 z dnia 6 grudnia 2006 r. w sprawie zmiany uchwały Rady Gminy Czernica nr XXXVIII/370/2006 z dnia 26 października 2006 roku w sprawie określenia na rok 2007 wysokości stawek podatku od środków transportowych obowiązujących na obszarze gminy Czernica oraz wprowadzenia zwolnień przedmiotowych z tego podatku .....	703
119 –	Rady Gminy Czernica z dnia 28 grudnia 2006 r. w sprawie zmiany uchwały Rady Gminy Czernica nr XXXVIII/370/2006 z dnia 26 października 2006 roku w sprawie określenia na rok 2007 wysokości stawek podatku od środków transportowych obowiązujących na obszarze gminy Czernica oraz wprowadzenia zwolnień przedmiotowych z tego podatku .....	704
120 –	Rady Gminy Wisznia Mała z dnia 28 grudnia 2006 r. zmieniająca uchwałę w sprawie stawek podatku od nieruchomości w 2007 roku .....	705
121 –	Rady Gminy Wisznia Mała z dnia 28 grudnia 2006 r. w sprawie zmiany uchwały dotyczącej podatku od środków transportowych w 2007 roku .....	705
122 –	Rady Gminy Wisznia Mała z dnia 28 grudnia 2006 r. w sprawie podatku od posiadania psów w 2007 roku .....	706
123 –	Rady Gminy Żórawina z dnia 28 grudnia 2006 r. w sprawie uchwalenia statutu Urzędu Gminy Żórawina .....	706
124 –	Rady Gminy Oława z dnia 29 grudnia 2006 r. w sprawie zmiany uchwały Rady Gminy Oława nr XLVIII/462/2006 z dnia 27 października 2006 r. w sprawie określenia wysokości stawek podatku od nieruchomości oraz zwolnień od tego podatku .....	707
125 –	Rady Gminy w Wińsku z dnia 29 grudnia 2006 r. w sprawie ustalenia na 2007 rok wysokości stawek podatku od posiadania psów .....	708

## 102

### UCHWAŁA RADY MIEJSKIEJ W GŁOGOWIE

z dnia 28 grudnia 2006 r.

#### w sprawie poboru opłaty skarbowej w drodze inkasa oraz określenia inkasentów i wynagrodzenia za inkaso

Na podstawie art. 18 ust. 2 pkt 8 ustawy z dnia 8 marca 1990 r. o samorządzie gminnym (Dz. U. z 2001 r. Nr 142, poz. 1591 ze zmianami) w związku z art. 8 ust. 2 ustawy z dnia 16 listopada 2006 r. o opłacie skarbowej (Dz. U. Nr 225, poz. 1635) uchwała się, co następuje:

## § 1

1. Ustala się pobór opłaty skarbowej w drodze inkasa.
2. Na inkasenta wyznacza się Starostwo Powiatowe w Głogowie.
3. Wynagrodzenie za inkaso stanowić będzie 5% kwoty wpływów z tytułu opłaty skarbowej.

## § 2

Wykonanie uchwały powierza się Prezydentowi Miasta Głogowa.

## § 3

Uchwała wchodzi w życie po upływie 14 dni od dnia opublikowania w Dzienniku Urzędowym Województwa Dolnośląskiego.

PRZEWODNICZĄCY  
RADY MIEJSKIEJ

*RADOSŁAW POBOL*

**103****UCHWAŁA RADY MIASTA BOLESŁAWIEC**

z dnia 29 grudnia 2006 r.

**o zmianie uchwały nr II/24/02 Rady Miejskiej w Bolesławcu z dnia 11 grudnia 2002 r. w sprawie Statutu Miasta Bolesławiec**

Na podstawie art. 169 ust. 4 ustawy z dnia 2 kwietnia 1997 r. – Konstytucja Rzeczypospolitej Polskiej (Dz. U. Nr 78, poz. 48; zmiany: Dz. U. z 2001 r. Nr 28, poz. 319, Dz. U. z 2006 r. Nr 200, poz. 1417) i art. 3 ust. 1 ustawy z dnia 8 marca 1990 r. o samorządzie gminnym (t.j. Dz. U. z 2001 r. Nr 142, poz. 1591; zmiany: Dz. U. z 2002 r. Nr 23, poz. 220, Nr 62, poz. 558, Nr 113, poz. 984, Nr 214, poz. 1806, Nr 153, poz. 1271; Dz. U. z 2003 r. Nr 80, poz. 717, Nr 162, poz. 1568; Dz. U. z 2004 r.

Nr 116, poz. 1203, Nr 102, poz. 1055; Dz. U. z 2005 r. Nr 172, poz. 1441, Nr 175, poz. 1457 oraz Dz. U. z 2006 r. Nr 17, poz. 128, Nr 181, poz. 1337) Rada Miasta Bolesławiec uchwała, co następuje:

## § 1

W uchwale nr II/24/02 Rady Miejskiej w Bolesławcu z dnia 11 grudnia 2002 r. w sprawie Statutu Miasta Bolesławiec (Dz. Urz. Woj. Dolnośląskiego Nr 16, poz. 449 ze zm.) wprowadza się następujące zmiany:

1. w § 15 pkt 2. otrzymuje treść: „Dwaj Wiceprzewodniczący,”.
2. w § 17 ust. 2. skreśla się wyrazy: „i Wiceprzewodniczącego”.
3. w § 17 po ust. 2. dodaje się ust. 2a o treści: „Wyboru Wiceprzewodniczących Rada dokonuje na pierwszej lub kolejnej wyznaczonej sesji.”.

## § 2

Uchwała wchodzi w życie po upływie 14 dni od dnia ogłoszenia w Dzienniku Urzędowym Województwa Dolnośląskiego.

PRZEWODNICZĄCA RADY

*JANINA URSZULA PIESTRAK-BABIJCZUK*

**104****UCHWAŁA RADY MIEJSKIEJ W JAWORZE**

z dnia 29 grudnia 2006 r.

**w sprawie zniesienia przyrodniczej ochrony pomnikowej**

Na podstawie art. 18 ust. 2 pkt 15 ustawy z dnia 8 marca 1990 r. o samorządzie gminnym (Dz. U. z 2001 r. Nr 142, poz. 1591 z późn. zm.) oraz art. 44 ust. 3 i 4 ustawy z dnia 16 kwietnia 2004 r. o ochronie przyrody (Dz. U. Nr 92, poz. 880 ze zm.) Rada Miejska w Jaworze uchwała, co następuje:

## § 1

Ze względu na utratę wartości przyrodniczej i zapewnienie bezpieczeństwa powszechnego znosi się formę ochrony przyrody w postaci pomnika przyrody, nadaną 4 grudnia 1996 r. uchwałą nr XXXVI/206/96 Rady Miejskiej w Jaworze:

dla drzewa z gatunku: *Fraxinus Excelsior* L. – jesion wyniosły, nr inwentaryzacyjny 24/V, nr rejestru – 7/1996, rosnącego na działce nr 403 położonej przy ul. Piastowskiej 12, obecnie posesja Domu Małego Dziecka w Jaworze, Obr. nr 7 – Stare Miasto, będącej własnością Powiatu Jaworskiego.

## § 2

Wykonanie uchwały powierza się Burmistrzowi Miasta Jawora.

## § 3

Uchwała wchodzi w życie po upływie 14 dni od dnia ogłoszenia w Dzienniku Urzędowym Województwa Dolnośląskiego.

PRZEWODNICZĄCY  
RADY MIEJSKIEJ

*ANDRZEJ MADEJ*

**105****UCHWAŁA RADY MIEJSKIEJ W JAWORZE**

z dnia 29 grudnia 2006 r.

**w sprawie ustanowienia administratora na targowisku miejskim oraz inkasenta opłaty targowej i wysokości wynagrodzenia za administrowanie oraz inkaso w 2007 roku**

Na podstawie art. 18 ust. 2 pkt 15 ustawy z dnia 8 marca 1990 r. o samorządzie gminnym (Dz. U. z 2001 r. Nr 142, poz. 1591 z późn. zm.) w związku z art. 19 pkt 2 ustawy z dnia 12 stycznia 1991 r. o podatkach i opłatach lokalnych (Dz. U. z 2006 r. Nr 121, poz. 844 z późn. zm.) oraz art. 5 ustawy z dnia 20 lipca 2000 r. o ogłaszaniu aktów normatywnych i niektórych innych aktów prawnych (Dz. U. z 2005 r. Nr 190, poz. 1606 z późn. zm.) Rada Miejska w Jaworze uchwala, co następuje:

## § 1

Administratorem targowiska miejskiego oraz inkasentem opłaty targowej ustanawia się „INWESTYCJE” Sp. z o.o. z siedzibą 59-400 Jawor, ul. Wrocławska 19.

## § 2

Wynagrodzenie miesięczne za administrowanie i inkaso opłaty targowej w 2007 r. stanowi 60% kwoty zainkasowanych w ciągu miesiąca opłat targowych.

## § 3

Z dniem wejścia w życie niniejszej uchwały traci moc uchwała nr LX/314/05 Rady Miejskiej w Jaworze z dnia 28 grudnia 2005 r. w sprawie ustanowienia administratora na targowisku miejskim oraz inkasenta

opłaty targowej i wysokości wynagrodzenia za administrowanie oraz inkaso w roku 2006.

## § 4

Wykonanie uchwały powierza się Burmistrzowi Miasta Jawora.

## § 5

Uchwała wchodzi w życie po upływie 14 dni od dnia ogłoszenia w Dzienniku Urzędowym Województwa Dolnośląskiego, z mocą od dnia 1 stycznia 2007 r.

PRZEWODNICZĄCY  
RADY MIEJSKIEJ

*ANDRZEJ MADEJ*

**106****UCHWAŁA RADY MIEJSKIEJ W KĄTACH WROCŁAWSKICH**

z dnia 29 grudnia 2006 r.

**zmieniająca uchwałę w sprawie określenia stawek podatku od nieruchomości w roku 2007**

Na podstawie art. 18 ust. 2 pkt 8 ustawy z dnia 8 marca 1990 r. o samorządzie gminnym (Dz. U. z 2001 roku Nr 142 poz. 1591, z 2002 r. Nr 23, poz. 220, Nr 62, poz. 558 Nr 113, poz. 984, Nr 153, poz. 1271 i Nr 214, poz. 1806 z 2003 r. Nr 80, poz. 717 i Nr 162, poz. 1568, z 2004 r. Nr 102, poz. 1055 i Nr 116, poz. 1203, z 2005 r. Nr 172, poz. 1441, Nr 175, poz. 1457, z 2006 r. Nr 17, poz. 128) oraz art. 5, art. 7 ust. 3 ustawy z dnia 12 stycznia 1991 roku o podatkach i opłatach lokalnych (tekst jednolity Dz. U. z 2006 r. Nr 121, poz. 844) Rada Miejska uchwala, co następuje:

**§ 1**

W uchwale nr L/VII/06 z dnia 24 października 2006 roku w sprawie określenia stawek podatku od nieruchomości w roku 2007 wprowadza się następujące zmiany:

– w § 1 w pkt 2 lit. „f” otrzymuje brzmienie:

f) „pozostałych, w tym zajętych na prowadzenie odpłatnej statutowej działalności pożytku publicznego przez organizacje pożytku publicznego – **6,16 zł** za m<sup>2</sup> powierzchni użytkowej, a dla powierzchni, które wchodziły w skład gospodarstwa rolnego i zostały przekazane w zamian za rentę lub emeryturę i nie są zajęte na prowadzenie działalności gospodarczej – **3,06 zł** za m<sup>2</sup>”.

**§ 2**

Wykonanie uchwały powierza się Burmistrzowi Miasta i Gminy Kąty Wrocławskie.

**§ 3**

Uchwała wchodzi w życie po upływie 14 dni od dnia ogłoszenia w Dzienniku Urzędowym Województwa Dolnośląskiego, z mocą obowiązującą od dnia 1 stycznia 2007 roku.

**PRZEWODNICZĄCY  
RADY MIEJSKIEJ**

*ADAM KLIMCZAK*

**107****UCHWAŁA RADY MIEJSKIEJ W KĄTACH WROCŁAWSKICH**

z dnia 29 grudnia 2006 r.

**w sprawie ustalenia opłaty targowej dziennej na terenie Miasta i Gminy Kąty Wrocławskie w roku 2007**

Na podstawie art. 18 ust. 2 pkt 8 ustawy z dnia 8 marca 1990 r. o samorządzie gminnym (Dz. U. z 2001 r. Nr 142, poz. 1591, z 2002 r. Nr 23, poz. 220, Nr 62, poz. 558, Nr 113, poz. 984, Nr 153, poz. 1271, Nr 214, poz. 1806 oraz z 2003 r. Nr 80, poz. 717 i Nr 162, poz. 1568, z 2004 r. Nr 116, poz. 1203 oraz z 2005 r. Nr 172, poz. 1441, Nr 175, poz. 1457, z 2006 r. Nr 17, poz. 128), art. 15 ust. 1, art. 19 pkt 1 lit. „a”, pkt 2 ustawy z dnia 12 stycznia 1991 r. o podatkach i opłatach lokalnych (t.j. Dz. U. z 2006 r. Nr 121, poz. 844) Rada Miejska w Kątach Wrocławskich uchwala, co następuje:

## § 1

Ustala się dzienną stawkę opłaty targowej w następujących wysokościach przy sprzedaży detalicznej:

- a) z kosza i skrzynki – 4,00 zł
- b) ze stolika – 6,00 zł
- c) z namiotu – 9,00
- d) z samochodu o ładowności do 2 t – 10,00 zł
- e) z samochodu o ładowności od 2 t do 4 t – 13,00 zł
- f) z samochodu o ładowności powyżej 4 t – 15,00 zł
- g) ze stolika zadaszonego – 10,00 zł.

## § 2

Ustalono w § 1 dzienne stawki opłaty targowej – w drodze inkasa od podmiotów sprzedających – pobiera Elżbieta Posadowska.

## § 3

Określa się wynagrodzenie za inkaso w wysokości 90% od pobranych kwot.

## § 4

Wykonanie uchwały powierza się Burmistrzowi Miasta i Gminy Kąty Wrocławskie.

## § 5

Uchwała wchodzi w życie po upływie 14 dni od daty ogłoszenia w Dzienniku Urzędowym Województwa Dolnośląskiego, z mocą obowiązującą od 1 stycznia 2007 r.

PRZEWODNICZĄCY  
RADY MIEJSKIEJ

*ADAM KLIMCZAK*

**108****UCHWAŁA RADY MIEJSKIEJ W KĄTACH WROCŁAWSKICH**

z dnia 29 grudnia 2006 r.

**w sprawie nadania nazwy ulicy w Mokronosie Dolnym**

Na podstawie art. 18 ust. 2 pkt 13 ustawy z dnia 8 marca 1990 r. o samorządzie gminnym (Dz. U. z 2001 r. Nr 142, poz. 1591, z 2002 r. Nr 23, poz. 220, Nr 62, poz. 558, Nr 113, poz. 984, Nr 153, poz. 1271, Nr 214, poz. 1806 oraz z 2003 r. Nr 80, poz. 717 i Nr 162, poz. 1568 oraz z 2004 r. Nr 116, poz. 1203, z 2005 r. Nr 172, poz. 1441, z 2006 r. Dz. U. Nr 17, poz. 128) uchwała się, co następuje:

## § 1

1. Nadaje się nazwę nowo powstałej ulicy w Mokronosie Dolnym: **ul. Poziomkowa**.
2. Przebieg i granice ulicy wymienionej w ust. 1 oznaczone są na mapie, stanowiącej załącznik nr 1 do niniejszej uchwały.

## § 2

Wykonanie uchwały powierza się Burmistrzowi Miasta i Gminy Kąty Wrocławskie.

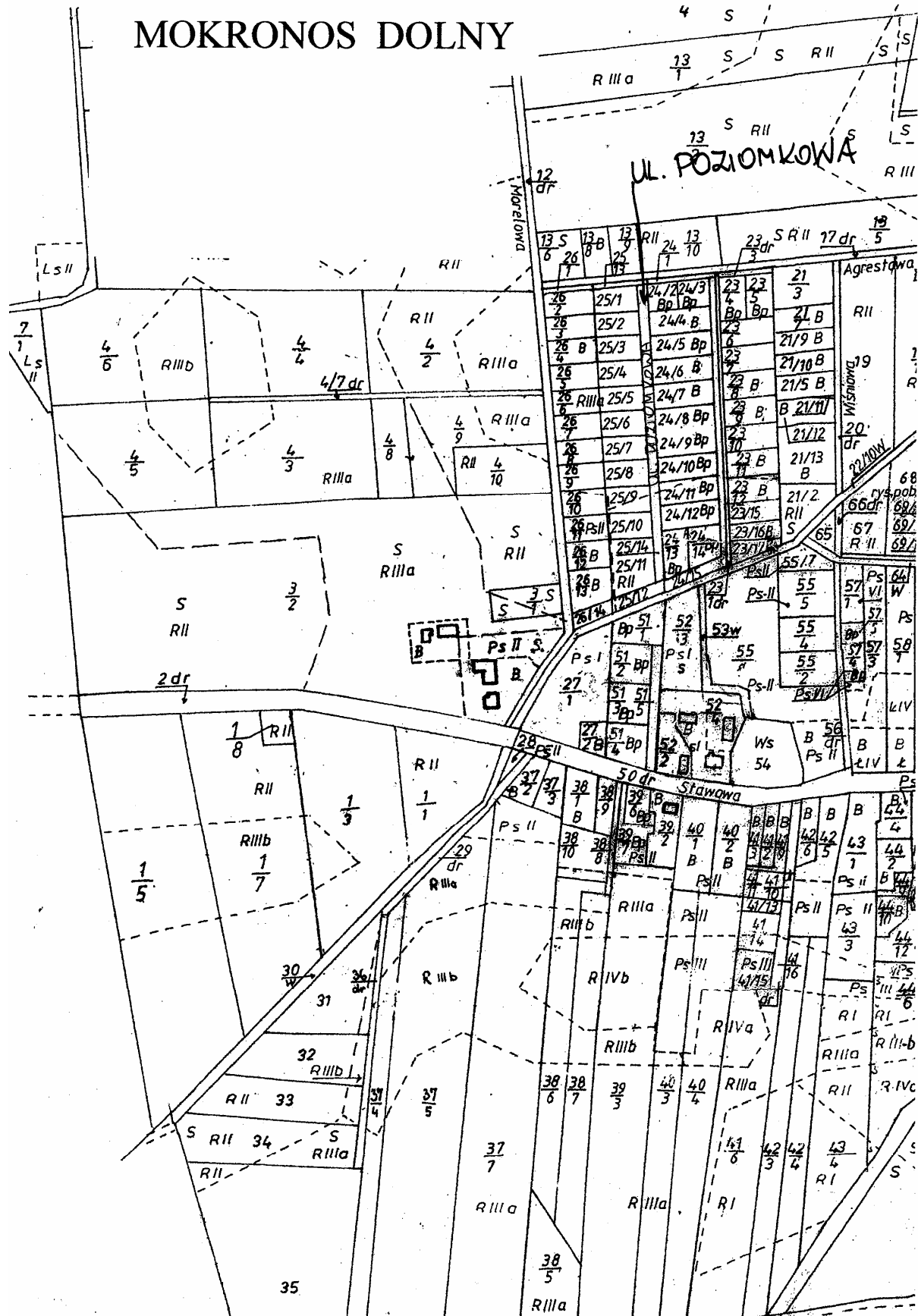
## § 3

Uchwała wchodzi w życie po upływie 14 dni od dnia ogłoszenia w Dzienniku Urzędowym Województwa Dolnośląskiego.

PRZEWODNICZĄCY  
RADY MIEJSKIEJ

*ADAM KLIMCZAK*

Załącznik nr 1 do uchwały Rady Miejskiej w Kątach Wrocławskich z dnia 29 grudnia 2006 r. poz. 108)



**109**

**UCHWAŁA RADY MIEJSKIEJ W KĄTACH WROCŁAWSKICH**

z dnia 29 grudnia 2006 r.

**w sprawie zmiany Regulaminu utrzymania czystości i porządku na terenie  
Miasta i Gminy Kąty Wrocławskie**

Na podstawie art. 18 ust 2 pkt 15, art. 41 ust. 1 ustawy z dnia 8 marca 1990 r. o samorządzie gminnym (Dz. U. z 2001 r. Nr 142, poz. 1591, z 2002 r. Nr 23, poz. 220, Nr 62, poz. 558, poz. 113, poz. 984, Nr 153 poz. 1271, Nr 214, poz. 1806, z 2003 r. Nr 80, poz. 717, Nr 162, poz. 1568, z 2004 r. Nr 116, poz. 1203, z 2005 r. Nr 172, poz. 1441, Nr 175, poz. 1457, z 2006 r. Nr 17, poz. 128), art. 4 ust. 1 i 2 ustawy z dnia 13 września 1996 r. o utrzymaniu czystości i porządku w gminach (Dz. U. z 2005 r. Nr 236, poz. 2008, z 2006 r. Nr 144, poz. 1042) Rada Miejska w Kątach Wrocławskich uchwala, co następuje:

§ 1

W uchwale nr LIV/390/06 z dnia 29 sierpnia 2006 r. w sprawie Regulaminu utrzymania czystości i porządku na terenie Miasta i Gminy Kąty Wrocławskie wprowadza się następujące zmiany:

- 1) w § 3 ust. 8 otrzymuje brzmienie:  
„8. pielęgnację i utrzymanie estetycznego wyglądu otoczenia”,
- 2) w § 5 w ust. 1 uchyla się pkt 1,
- 3) w § 6 uchyla się ust. 5 i 6,
- 4) w § 11 uchyla się ust. 3,
- 5) w § 17 w ust. 1 uchyla się pkt 1,
- 6) w § 20 uchyla się ust. 4.

§ 2

Wykonanie uchwały powierza się Burmistrzowi Miasta i Gminy Kąty Wrocławskie.

§ 3

Uchwała wchodzi w życie po upływie 14 dni od dnia jej ogłoszenia w Dzienniku Urzędowym Województwa Dolnośląskiego.

PRZEWODNICZĄCY  
RADY MIEJSKIEJ

*ADAM KLIMCZAK*



## 110

## UCHWAŁA RADY GMINY LUBIN

z dnia 20 października 2006 r.

**w sprawie uchwalenia zmian miejscowego planu zagospodarowania przestrzennego gminy Lubin**

Na podstawie art. 18 ust. 2 pkt 15 ustawy z dnia 8 marca 1990 r. o samorządzie gminnym (Dz. U. z 2001 r. Nr 142, poz. 1591; z 2002 r. Nr 23, poz. 220, Nr 62, poz. 558, Nr 113, poz. 984, Nr 153, poz. 1271 i Nr 214, poz. 1806; z 2003 r. Nr 80, poz. 717 i Nr 162, poz. 1568; z 2004 r. Nr 116, poz. 1203 oraz z 2005 r. Nr 172, poz. 1441, Nr 175, poz. 1457; z 2006 r. Nr 17, poz. 128) i art. 20 ust. 1 ustawy z dnia 27 marca 2003 r. o planowaniu i zagospodarowaniu przestrzennym (Dz. U. z 2003 r. Nr 80, poz. 717; z 2004 r. Nr 6, poz. 41, Nr 141, poz. 1492; z 2005 r. Nr 113, poz. 954, Nr 130, poz. 1087; z 2006 r. Nr 45, poz. 319), oraz w związku z uchwałą nr XXXV/148/2005 Rady Gminy Lubin z dnia 28 grudnia 2005 r. w sprawie przystąpienia do sporządzenia zmian miejscowego planu zagospodarowania przestrzennego gminy Lubin uchwała się zmiany miejscowego planu zagospodarowania przestrzennego gminy Lubin, dotyczące korekt granicy polno-leśnej i terenów przeznaczonych do dolesienia.

Integralną część niniejszej uchwały stanowią:

- załączniki graficzne nr 1-22 - rysunki zmian planu w skali 1:5000 i 1:2000,
- załącznik nr 23 - stwierdzenie zgodności zmian planu z ustaleniami studium oraz rozstrzygnięcia dotyczące uwag do zmian planu i realizacji inwestycji z zakresu infrastruktury technicznej, które należą do zadań własnych gminy oraz zasadach ich finansowania.

## § 1

**Przedmiot i zakres ustaleń planu**

1. Przedmiotem zmian miejscowego planu zagospodarowania przestrzennego gminy są tereny przeznaczone do zalesienia.
2. Zakres ustaleń zmian planu określa się poniżej.
3. Na rysunkach zmian planu obowiązującymi ustaleniami są przeznaczenie terenu i linie rozgraniczające tereny o różnym przeznaczeniu i różnych zasadach zagospodarowania.

## § 2

**Przeznaczenie i warunki zagospodarowania terenów**

1. Do dolesienia i zalesienia przeznacza się tereny oznaczone na rysunkach zmian planu następującymi symbolami:
  - rysunek nr 1 - obręb Buczynka - 01 Z-ZL, 02 Z-ZL, 03 Z-ZL
  - rysunek nr 2 - obręb Czerniec - 04 Z-ZL, 05 Z-ZL, 06 Z-ZL
  - rysunek nr 3 - obręb Dąbrowa Górna - 07 Z-ZL
  - rysunek nr 4 - obręb Gogołowice - 08 Z-ZL, 09 Z-ZL, 10 Z-ZL
  - rysunek nr 5 - obręb Kłopotów 11 Z-ZL, 12 Z-ZL, 13 Z-ZL, 14 Z-ZL, 15 Z-ZL, RP
  - rysunek nr 6 - obręb Kłopotów - 16 Z-ZL, P (część oznaczona symbolem ZL)
  - rysunek nr 7 - obręb Krzeczyn Mały - 17 Z-ZL
  - rysunek nr 8 - obręb Krzeczyn Wielki - 18 Z-ZL
  - rysunek nr 9 - obręb Księżynice - 19 Z-ZL

- rysunek nr 10 - obręb Miłoradzice - 20 Z-ZL, 21 Z-ZL, 22 Z-ZL, 23 Z-ZL, 24 Z-ZL, 25 Z-ZL, 26 Z-ZL, 27 Z-ZL, 28 Z-ZL
- rysunek nr 11 - obręb Miłosna - 29 Z-ZL
- rysunek nr 12 - obręb Niemstów - 30 Z-ZL, 31 Z-ZL, 32 Z-ZL, 33 Z-ZL, 34 Z-ZL, 35 Z-ZL, 36 Z-ZL, 37 Z-ZL, 38 Z-ZL
- rysunek nr 13 - obręb Obora - 39 Z-ZL, 40 Z-ZL, 41 Z-ZL, 42 Z-ZL, 43 Z-ZL
- rysunek nr 14 - obręb Pieszków - 44 Z-ZL, 45 Z-ZL
- rysunek nr 15 - obręb Raszowa - 46 Z-ZL, 47 Z-ZL, 48 Z-ZL, 49 Z-ZL, 50 Z-ZL
- rysunek nr 16 - obręb Raszowa Mała - 51 Z-ZL, 52 Z-ZL
- rysunek nr 17 - obręb Siedlce - 53 Z-ZL, 54 Z-ZL, 55 Z-ZL
- rysunek nr 18 - obręb Składowice - 56 Z-ZL, 57 Z-ZL, 58 Z-ZL
- rysunek nr 19 - obręb Szklary Górne - 59 Z-ZL, 60 Z-ZL, 61 Z-ZL, RP
- rysunek nr 20 - obręb Ustronie - 62 Z-ZL, 63 Z-ZL, 64 Z-ZL, 65 Z-ZL, 66 Z-ZL
- rysunek nr 21 - obręb Wiercień - 67 Z-ZL, 68 Z-ZL, 69 Z-ZL, 70 Z-ZL
- rysunek nr 22 - obręb Zimna Woda - 71 Z-ZL, 72 Z-ZL, 73 Z-ZL, 74 Z-ZL, 75 Z-ZL

2. Dla terenu wyodrębnionego na rys. zmian planu nr 6 liniami rozgraniczającymi i oznaczonego symbolem **16 Z-ZL,P** określa się następujące przeznaczenie i warunki zagospodarowania:

**16 Z-ZL,P** Teren projektowanego dolesienia oraz obiektów i urządzeń produkcyjno-składowych położonych na działkach nr 52/1, 52/2, 52/3, części 52/4, 52/6 i 52/7 obręb Kłopotów.

Ustala się:

- 1) dolesienie części działki nr 52/4 w granicach obszaru oznaczonego symbolem ZL jak na rysunku zmiany planu;
- 2) adaptację istniejącej i lokalizację projektowanej zabudowy i urządzeń produkcyjno-składowych w granicach obszaru oznaczonego symbolem P jak na rysunku zmian planu;
- 3) dopuszcza się lokalizację obiektów usługowych (hurtownie, etc.) z wykluczeniem usług publicznych; wyklucza się lokalizację funkcji mieszkaniowej.

### § 3

#### Zasady ochrony i kształtowania ładu przestrzennego

1. Dla terenu 16 Z-ZL,P ustala się następujące parametry projektowanej zabudowy i zagospodarowania terenu P:
  - 1) wysokość projektowanej zabudowy: + 9,60 m powyżej poziomu terenu przy wejściu głównym do obiektu,
  - 2) nieprzekraczalne linie zabudowy jak na rysunku planu,
  - 3) maks. wskaźnik zabudowy dla poszczególnych działek: 0,15,
  - 4) lokalizację niezbędnych parkingów (uwzględniających potrzeby pracowników, logistyki i klientów) w granicach terenu, ze szczególnym przeznaczeniem terenu działek nr 52/6 i 52/7 pod parkingi dla pojazdów osobowych,
  - 5) zakaz stosowania grodzień pełnych.
2. Dla pozostałych terenów nie formułuje się zasad ochrony i kształtowania ładu przestrzennego.

### § 4

#### Zasady ochrony środowiska, przyrody i krajobrazu kulturowego

1. Ustala się następujące warunki zagospodarowania terenu wynikające z potrzeb ochrony środowiska przyrodniczego, kulturowego i zdrowia ludzi:
  - 1) zakaz lokalizacji obiektów, instalowania urządzeń lub prowadzenia działalności gospodarczej powodującej przekroczenia dopuszczalnych norm;
  - 2) ochronę wód powierzchniowych i podziemnych poprzez spełnienie wymogów wynikających z aktualnych przepisów;
  - 3) ochronę szaty roślinnej, w szczególności zachowanie istniejącej zieleni wysokiej, a także zakaz wprowadzania zmian stosunków wodnych niekorzystnych dla sąsiadujących terenów.
2. Dla terenu 16 Z-ZL,P ustala się:
  - 1) realizację nasadzeń wysokiej zieleni izolacyjnej wzdłuż granic terenu P z drogami na działkach nr 130 i 180,

- 2) wymagany wskaźnik powierzchni biologicznie czynnej: 0,35.
- 3) stosując dostępne rozwiązania techniczne i technologiczne należy zapewnić dotrzymanie standardów jakości środowiska poza terenem oznaczonym symbolem P.

### § 5

#### Zasady ochrony dziedzictwa kulturowego i zabytków oraz dóbr kultury współczesnej

1. Na terenach objętych zmianami planu lub ich bezpośrednim sąsiedztwie, oznaczonych symbolami 01 Z-ZL w Buczynie, 35 Z-ZL w Niemstowie, 41 Z-ZL w Oborze, 60 Z-ZL w Szklarach Górnych, 66 Z-ZL w Ustroniu oraz 67 Z-ZL i 69 Z-ZL w Wiercieniu znajdują się stanowiska archeologiczne.
2. Na tych terenach oraz ich bezpośrednim sąsiedztwie osoba fizyczna lub jednostka organizacyjna, która zamierza przeprowadzić dolesienie, obowiązana jest na swój koszt przeprowadzić badania archeologiczne, po uprzednim uzyskaniu pisemnego pozwolenia Wojewódzkiego Konserwatora Zabytków.

### § 6

#### Wymagania wynikające z potrzeb kształtowania przestrzeni publicznych

Nie określa się wymagań wynikających z potrzeb kształtowania przestrzeni publicznych.

### § 7

#### Parametry i wskaźniki kształtowania zabudowy oraz zagospodarowania terenu, w tym linie zabudowy, gabaryty obiektów i wskaźniki intensywności zabudowy

1. Dla terenu oznaczonego symbolem 16 Z-ZL,P warunki kształtowania zabudowy określono w § 3 ust. 1. Dodatkowo ustala się przeznaczenie części terenu działki nr 52/2 w obrębie Kłopotów, położonej w korytarzu niebudowlanym linii elektroenergetycznej WN 110 kV, pod zielenią nieurządzoną lub parkingi z zakazem wszelkiej zabudowy kubaturowej.
2. Dla pozostałych terenów objętych zmianami planu ze względu na brak terenów przeznaczonych pod zabudowę nie formułuje się ustaleń.

### § 8

#### Granice i sposoby zagospodarowania terenów lub obiektów podlegających ochronie, ustalonych na podstawie odrębnych przepisów

1. Na terenach objętych zmianami planu nie występują obiekty podlegające ochronie na podstawie przepisów odrębnych.
2. Położenie części działek przeznaczonych do dolesienia i zalesienia w obrębie terenów górniczych „Małomice I”, „Lubin I” i „Polkowice I” nie wymaga formułowania szczególnych warunków zagospodarowania.

### § 9

#### Szczegółowe zasady i warunki scalania i podziału nieruchomości

1. Nie określa się szczegółowych zasad i warunków scalania i podziału nieruchomości dla terenów przeznaczonych do zalesienia i dolesienia.

2. Dla terenu 16 Z-ZL,P dopuszcza się:
- 1) podziały istniejących nieruchomości w granicach obszaru P wyłącznie w celu wydzielenia wewnętrznych dróg dojazdowych lub placów i parkingów,
  - 2) wydzielane drogi wewnętrzne winny spełniać wymogi dotyczące dróg pożarowych,
  - 3) wydzielanie działek pod obiekty i urządzenia infrastruktury technicznej o powierzchni do 100 m<sup>2</sup>.

§ 10

**Szczególne warunki zagospodarowania terenów oraz ograniczenia w ich użytkowaniu, w tym zakaz zabudowy**

1. Szczególne warunki zagospodarowania terenów i ograniczenia w ich użytkowaniu określono w § 3, 4 i 8.
2. Dopuszcza się wykorzystanie terenów dla potrzeb turystyki i wypoczynku, przy zachowaniu następujących zasad:
  - ruch turystyczny pieszy powinien odbywać się na wyznaczonych ścieżkach, z dopuszczeniem swobodnej penetracji terenu,
  - ruch turystyczny rowerowy i konny powinien być ograniczony do wyznaczonych i odpowiednio urządzonych tras, w tym śródlęśnych,
  - dopuszcza się urządzenie punktów widokowych i miejsc odpoczynku.

§ 11

**Zasady modernizacji, rozbudowy i budowy systemów komunikacji i infrastruktury technicznej**

1. Ustala się adaptację przebiegów 4 linii WN 110 kV przez teren 15 Z-ZL,RP w obrębie Kłopotów wraz z korytarzem niebudowlanym i niepodlegającym zalesieniu. W obrębie Szklary Górne wyznacza się korytarz niebudowlany dla linii 110 kV na terenie oznaczonym symbolem 61 Z-ZL,RP.
2. Dopuszcza się lokalizację niezbędnych urządzeń z zakresu gospodarki leśnej, wodnej i rolnej oraz związanych z ich utrzymaniem istniejących tras komunikacyjnych i ciągów infrastruktury technicznej, z dopuszczeniem ich uzupełnień w niezbędnym zakresie (konieczne nowe przebiegi przewodów wodociągowych, kanalizacyjnych, telekomunikacyjnych itp.).
3. Dla terenu 16 Z-ZL,P ustala się:
  - 1) obsługę komunikacyjną za pośrednictwem wjazdów/wyjazdów z dróg gminnych na działkach nr 130 i 180,
  - 2) w przypadku realizacji parkingów powyżej 5 miejsc postojowych lub placów utwardzonych

dla pojazdów ciężarowych wymagane wyposażenie kanalizacji deszczowej w separator substancji ropopochodnych,

- 3) zaopatrzenie projektowanych obiektów w energię elektryczną i wodę winno odbywać się w oparciu o techniczne warunki przyłączenia określone przez zarządców sieci,
- 4) skablowanie kolidujących odcinków linii napowietrznych SN oraz trwałą adaptacją z możliwością przebudowy istn. stacji transformatorowej na działce nr 52/3,
- 5) unieszkodliwianie ścieków winno odbywać w oparciu o rozwiązania indywidualne (szczelne zbiorniki bezodpływowe, własna oczyszczalnia),
- 6) gospodarka cieplna winna być rozwiązana w oparciu o paliwa ekologiczne (olej lub gaz opałowy),
- 7) gospodarkę odpadami należy rozwiązać na zasadach określonych przez służby ochrony środowiska.

§ 12

**Sposób i termin tymczasowego zagospodarowania, urządzania i użytkowania terenów**

Do czasu zagospodarowania terenów zgodnie z ustaleniami niniejszych zmian planu dopuszcza się dotychczasowe ich rolnicze wykorzystanie, bez możliwości tymczasowego innego zagospodarowania.

§ 13

Stawkę procentową służącą naliczeniu opłaty, o której mowa w art. 36 ust. 4 ustawy z dn. 27 marca 2003 r. o planowaniu i zagospodarowaniu przestrzennym, ustala się w wysokości 0%.

§ 14

Wykonanie uchwały powierza się Wójtowi Gminy.

§ 15

Uchwała wchodzi w życie po upływie 30 dni od dnia jej ogłoszenia w Dzienniku Urzędowym Województwa Dolnośląskiego.

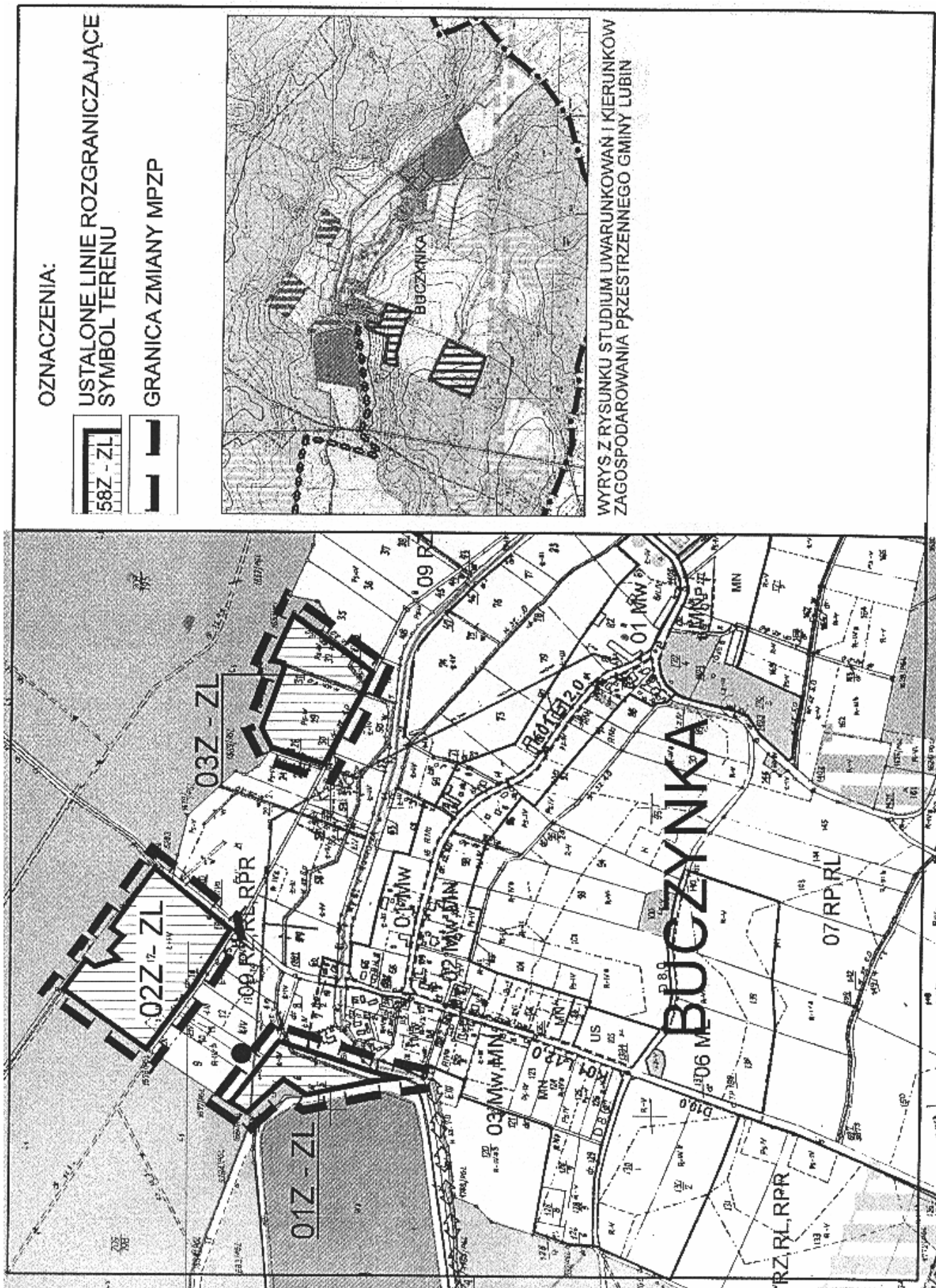
§ 16

Uchwała podlega publikacji na stronie internetowej Urzędu Gminy Lubin.

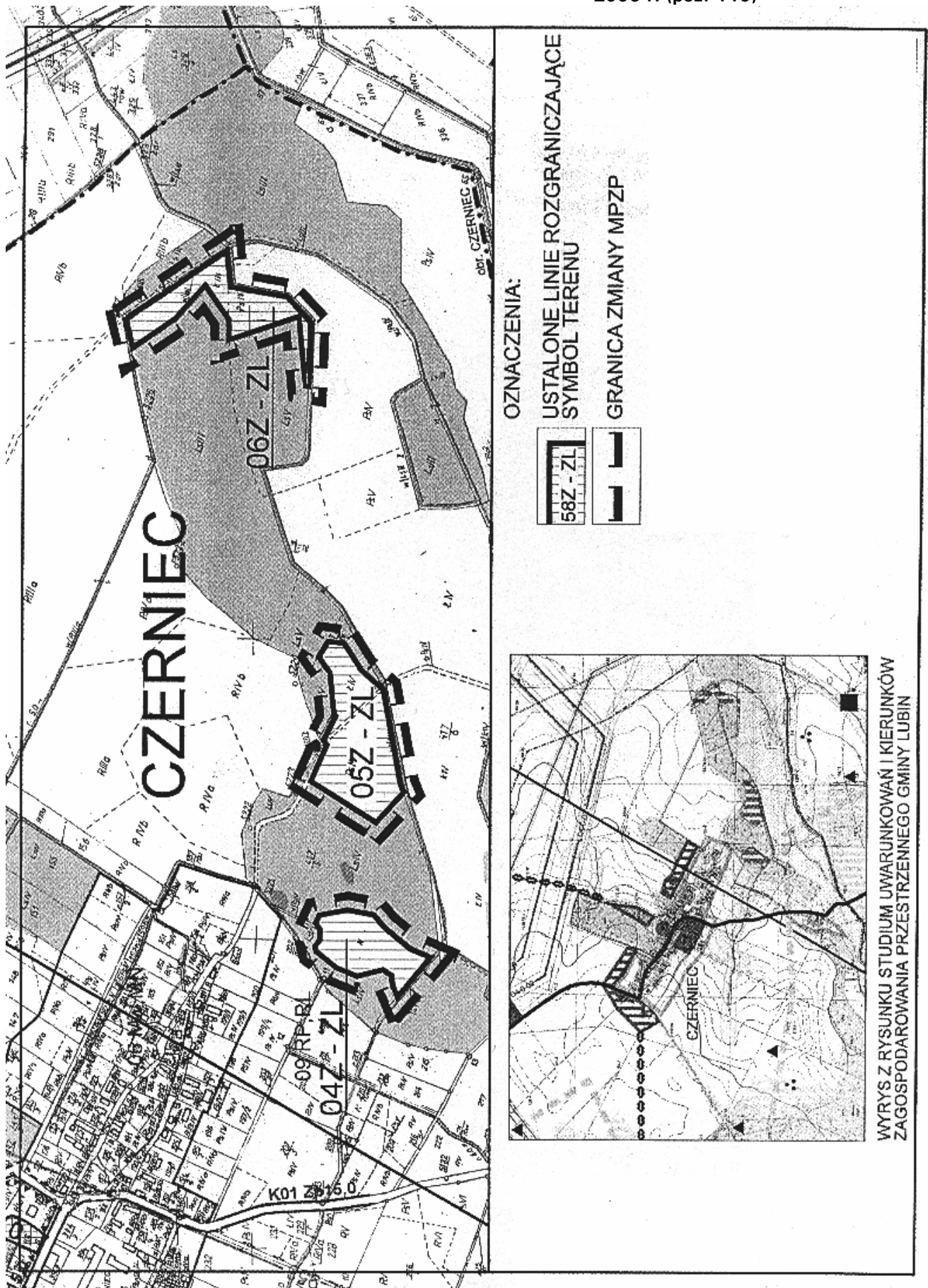
PRZEWODNICZĄCY  
RADY GMINY

ROMAN KOMARNICKI

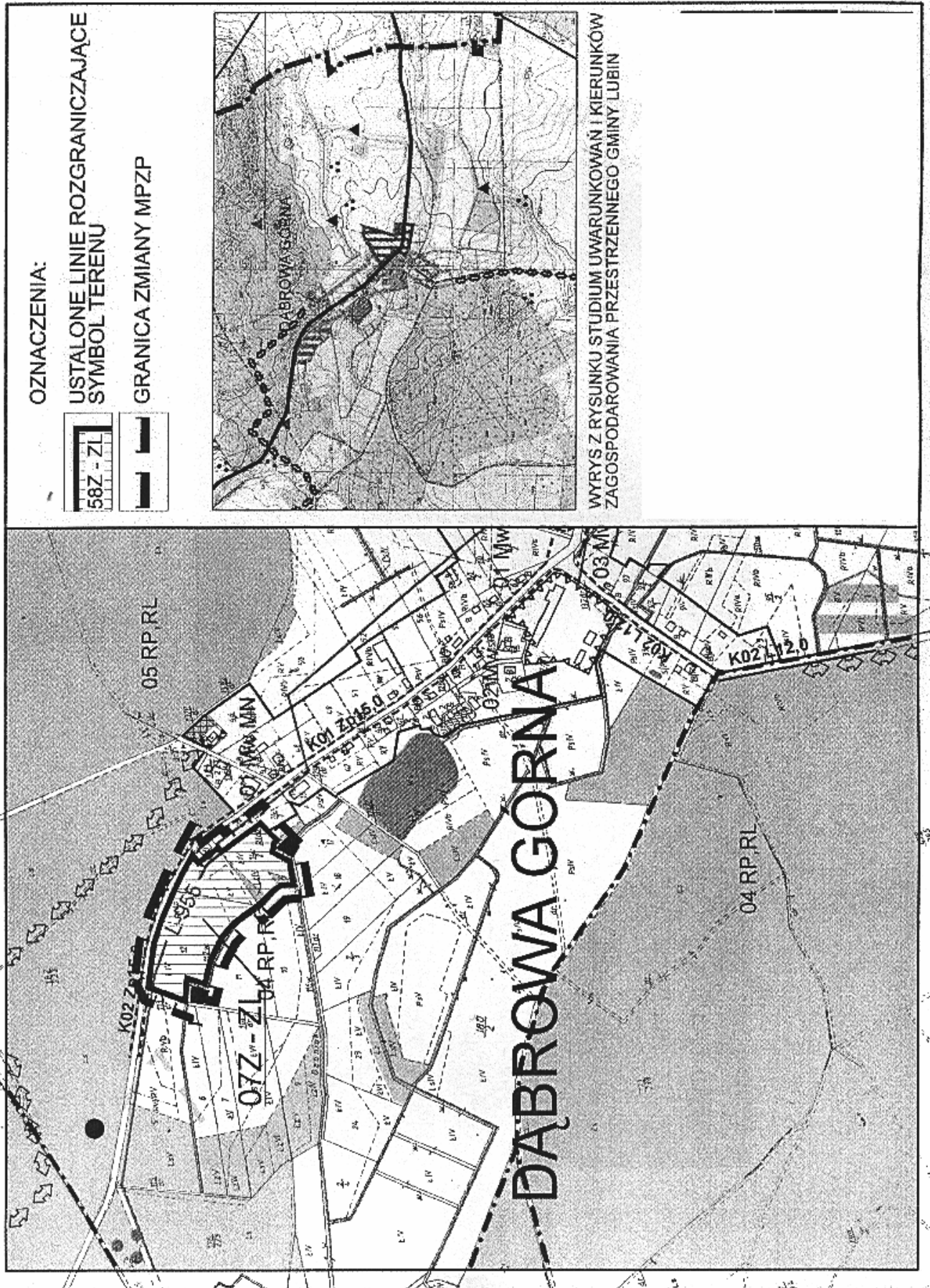
Załącznik graficzny nr 1 do uchwały Rady  
Gminy Lubin z dnia 20 października  
2006 r. (poz. 110)



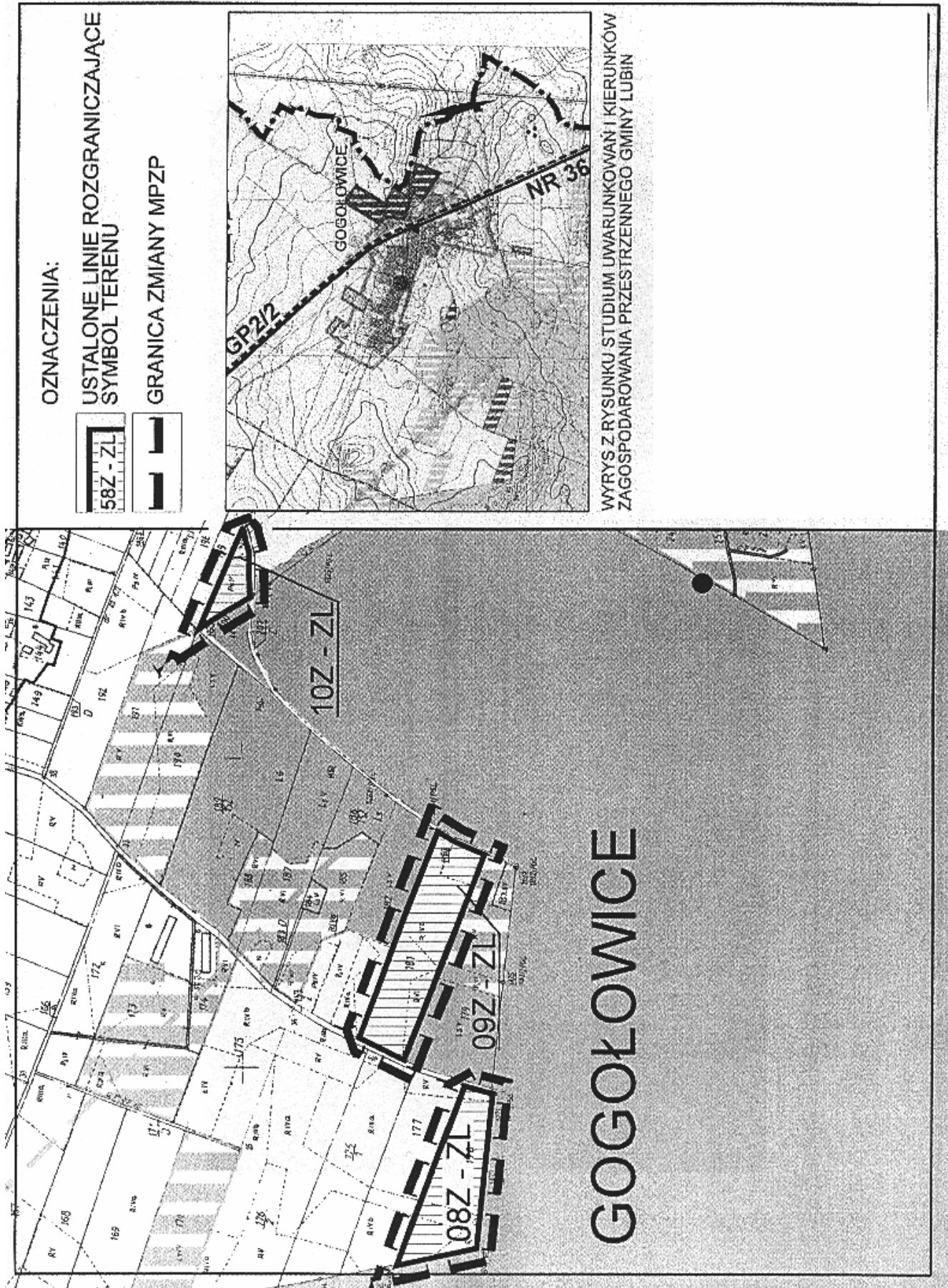
Załącznik graficzny nr 2 do uchwały Rady Gminy Lubin z dnia 20 października 2006 r. (poz. 110)



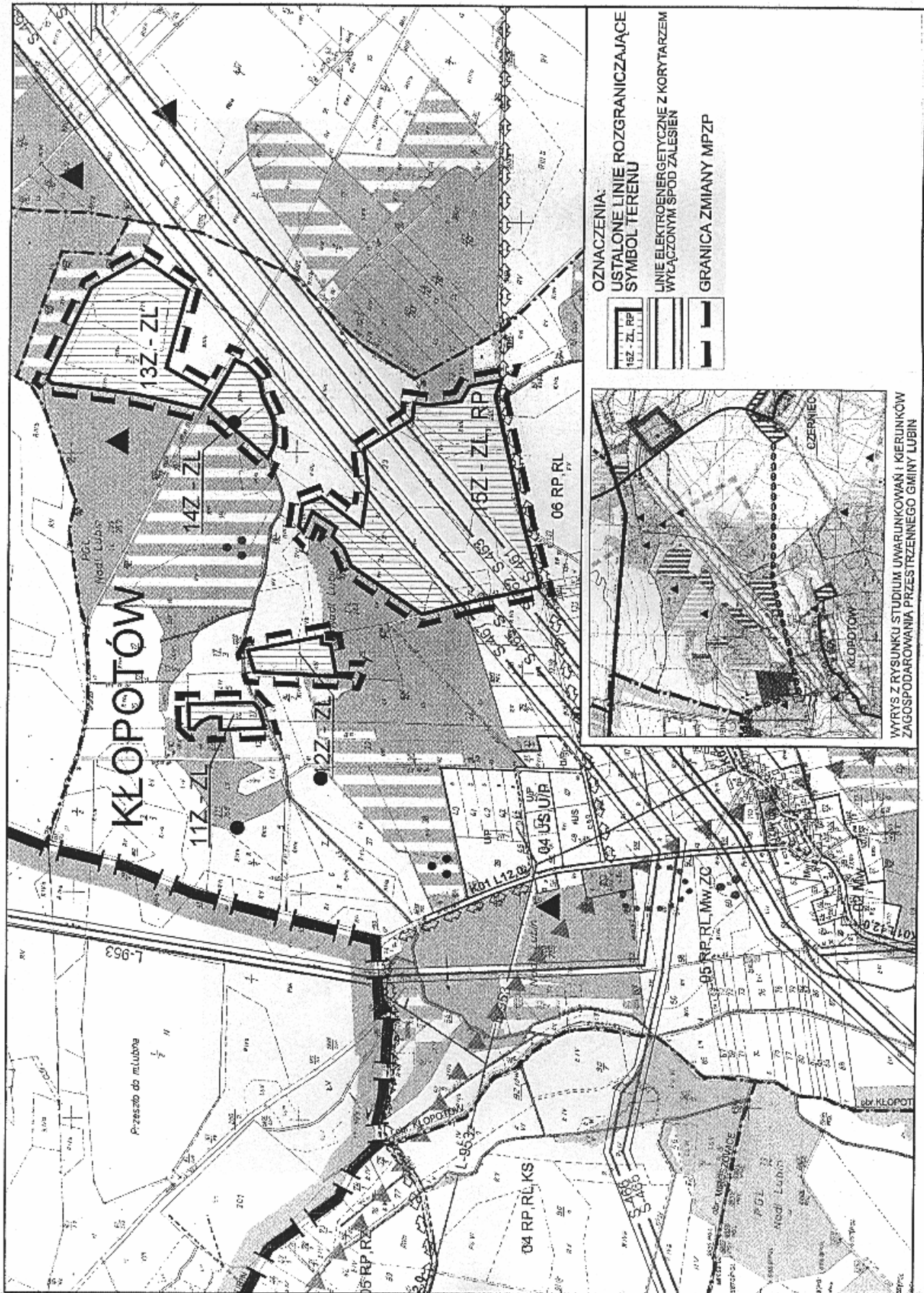
Załącznik graficzny nr 3 do uchwały Rady Gminy Lubin z dnia 20 października 2006 r. (poz. 110)



Załącznik graficzny nr 4 do uchwały Rady Gminy Lubin z dnia 20 października 2006 r. (poz. 110)

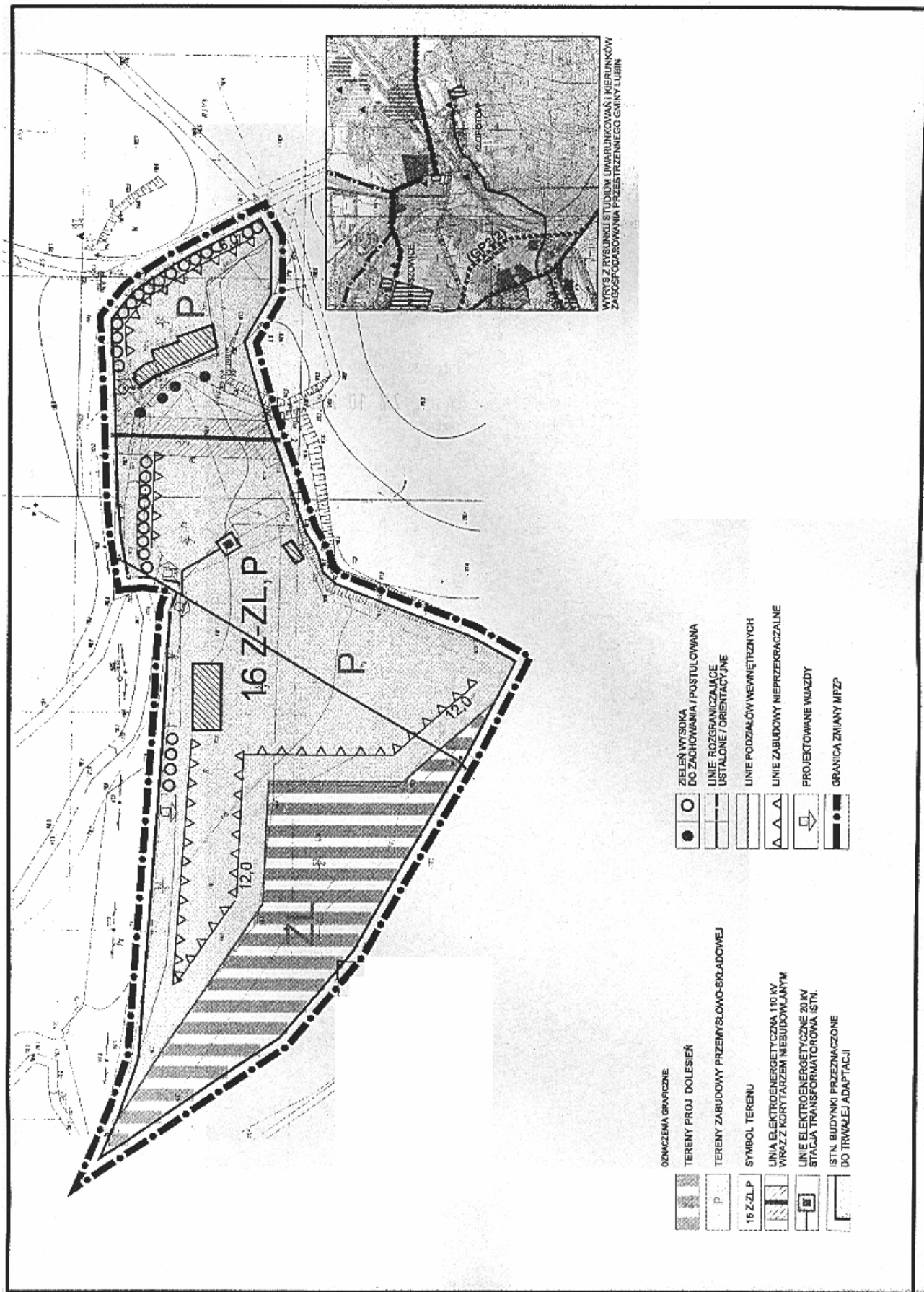


Załącznik graficzny nr 5 do uchwały Rady Gminy Lubin z dnia 20 października 2006 r. (poz. 110)

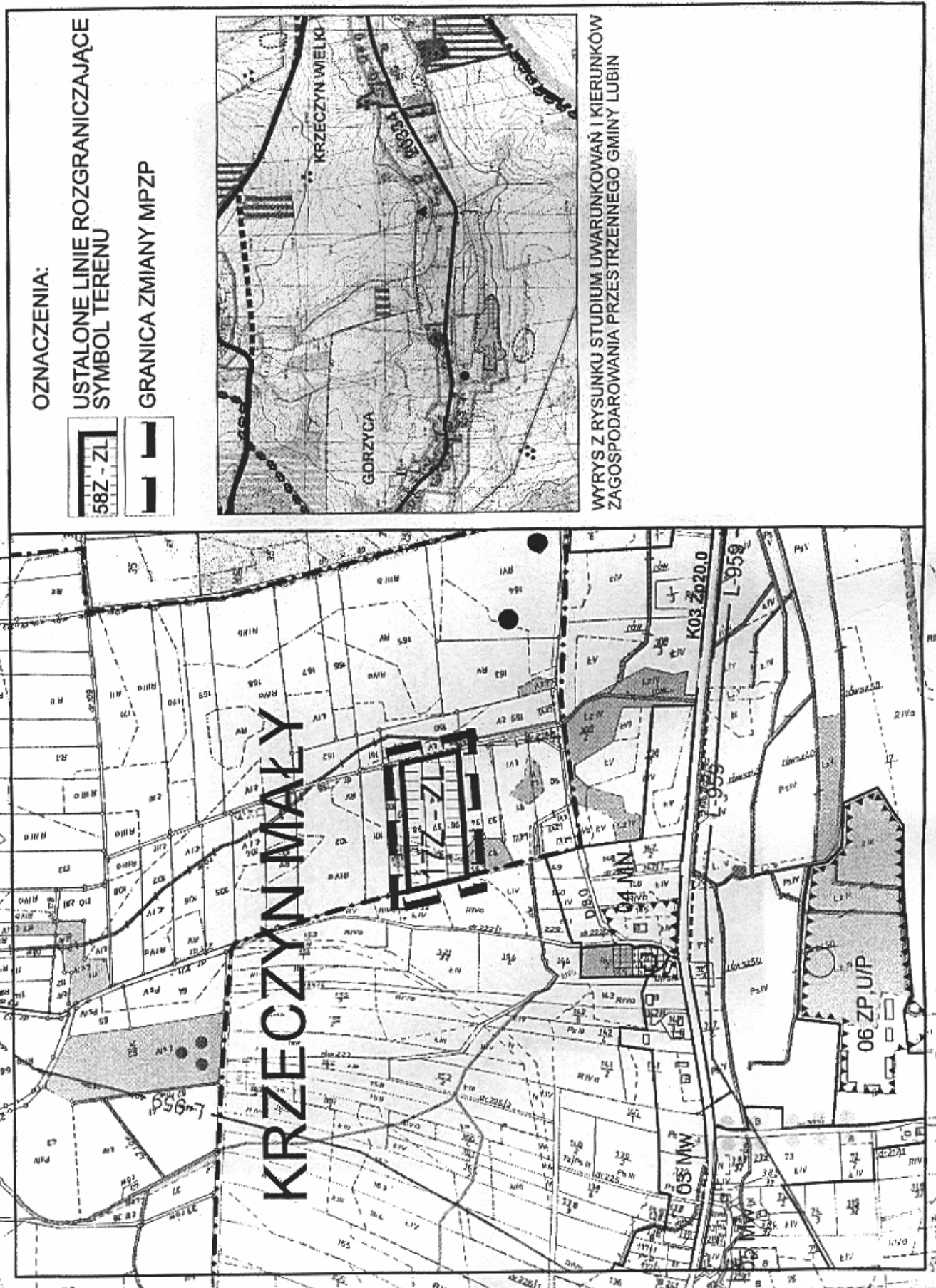




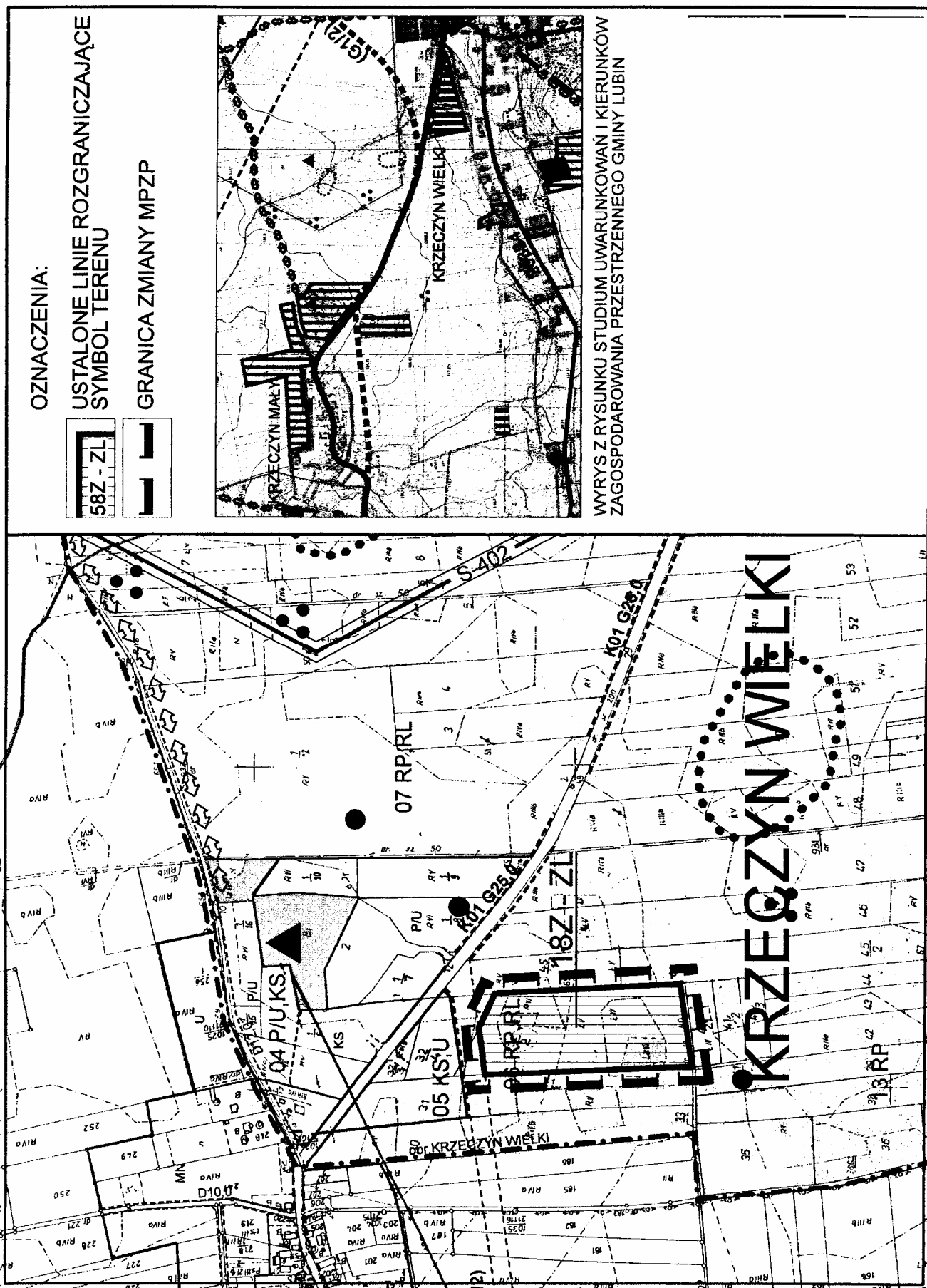
Załącznik graficzny nr 6 do uchwały Rady  
Gminy Lubin z dnia 20 października  
2006 r. (poz. 110)



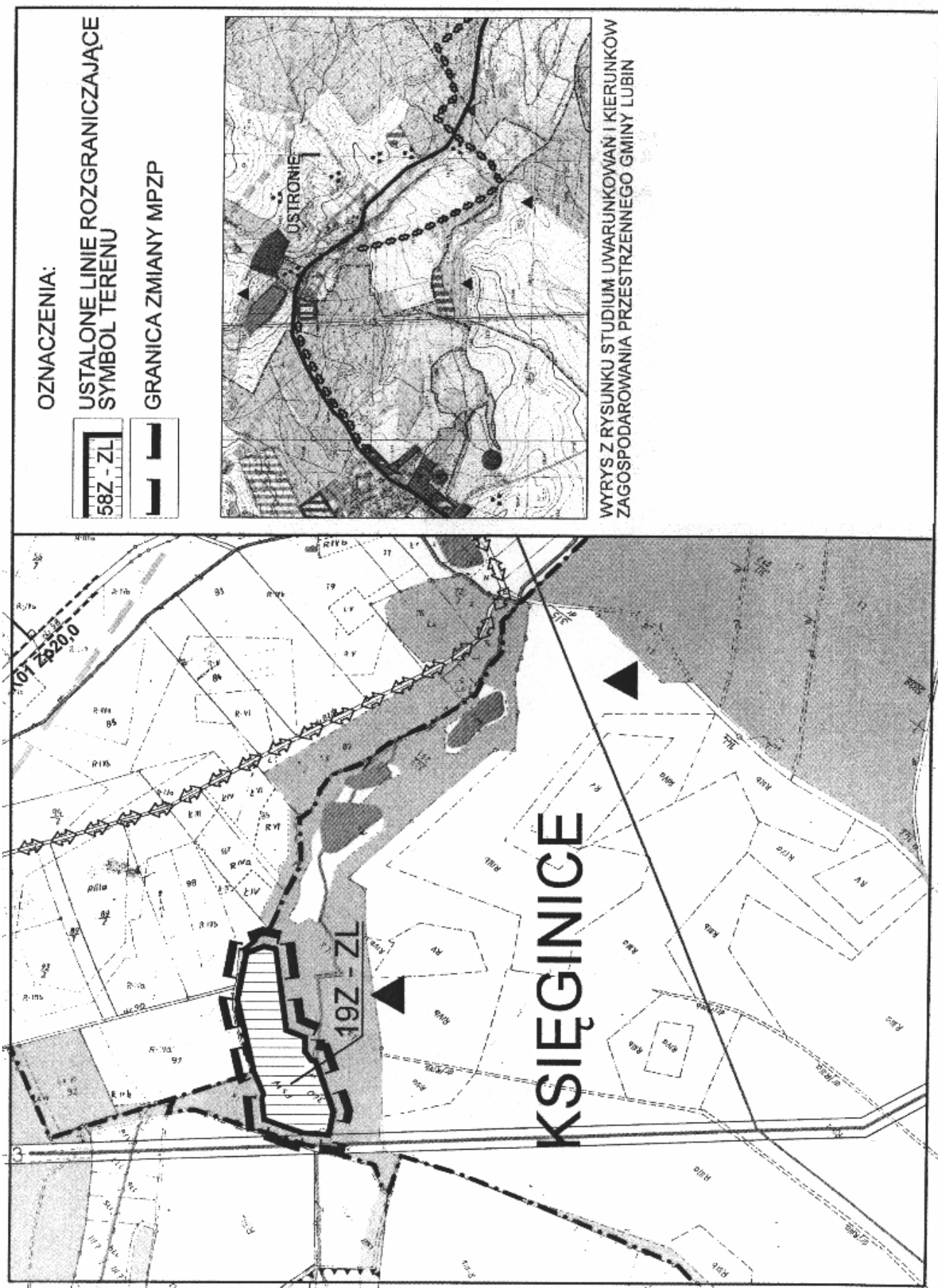
Załącznik graficzny nr 7 do uchwały Rady Gminy Lubin z dnia 20 października 2006 r. (poz. 110)



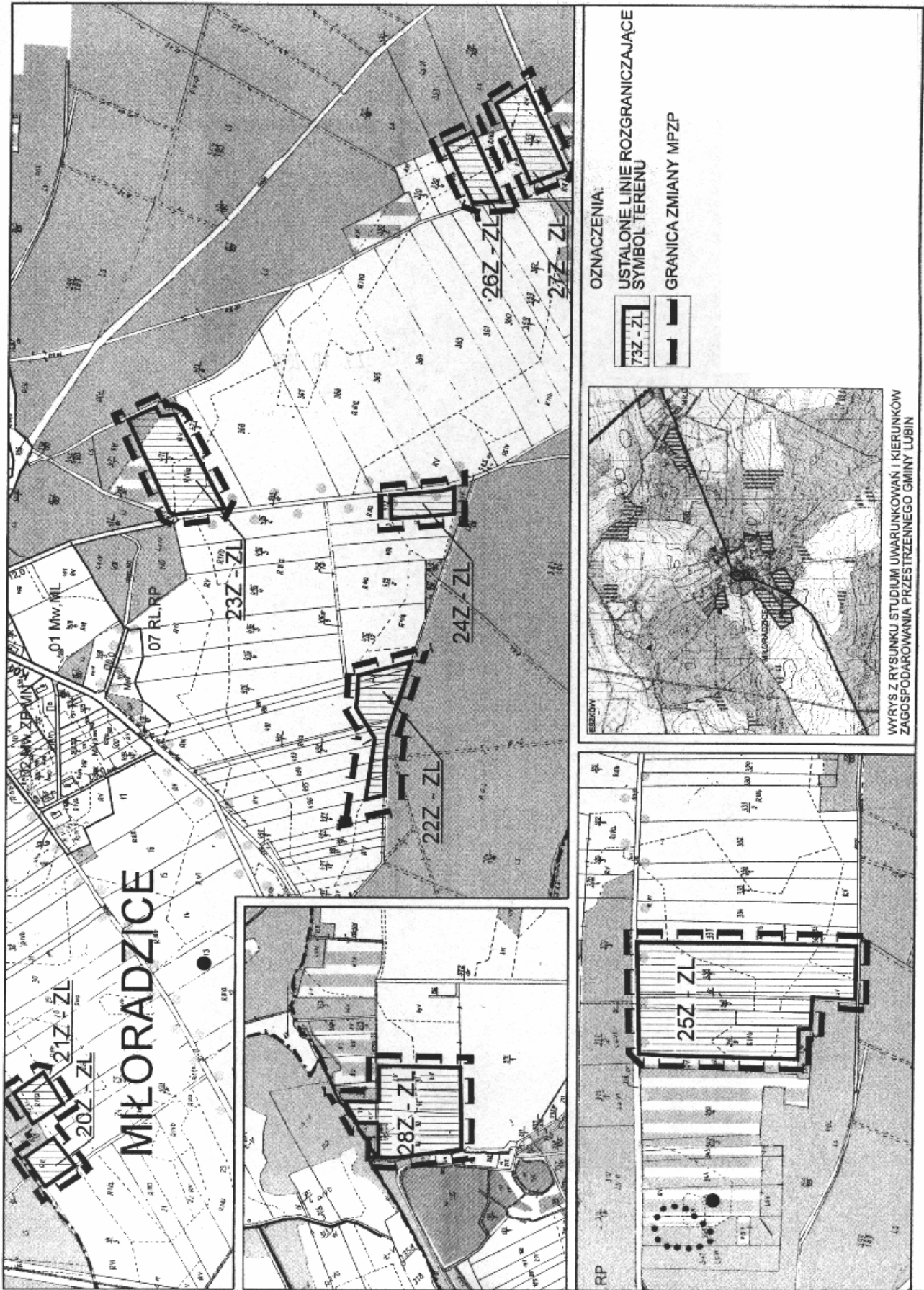
Załącznik graficzny nr 8 do uchwały Rady Gminy Lubin z dnia 20 października 2006 r. (poz. 110)



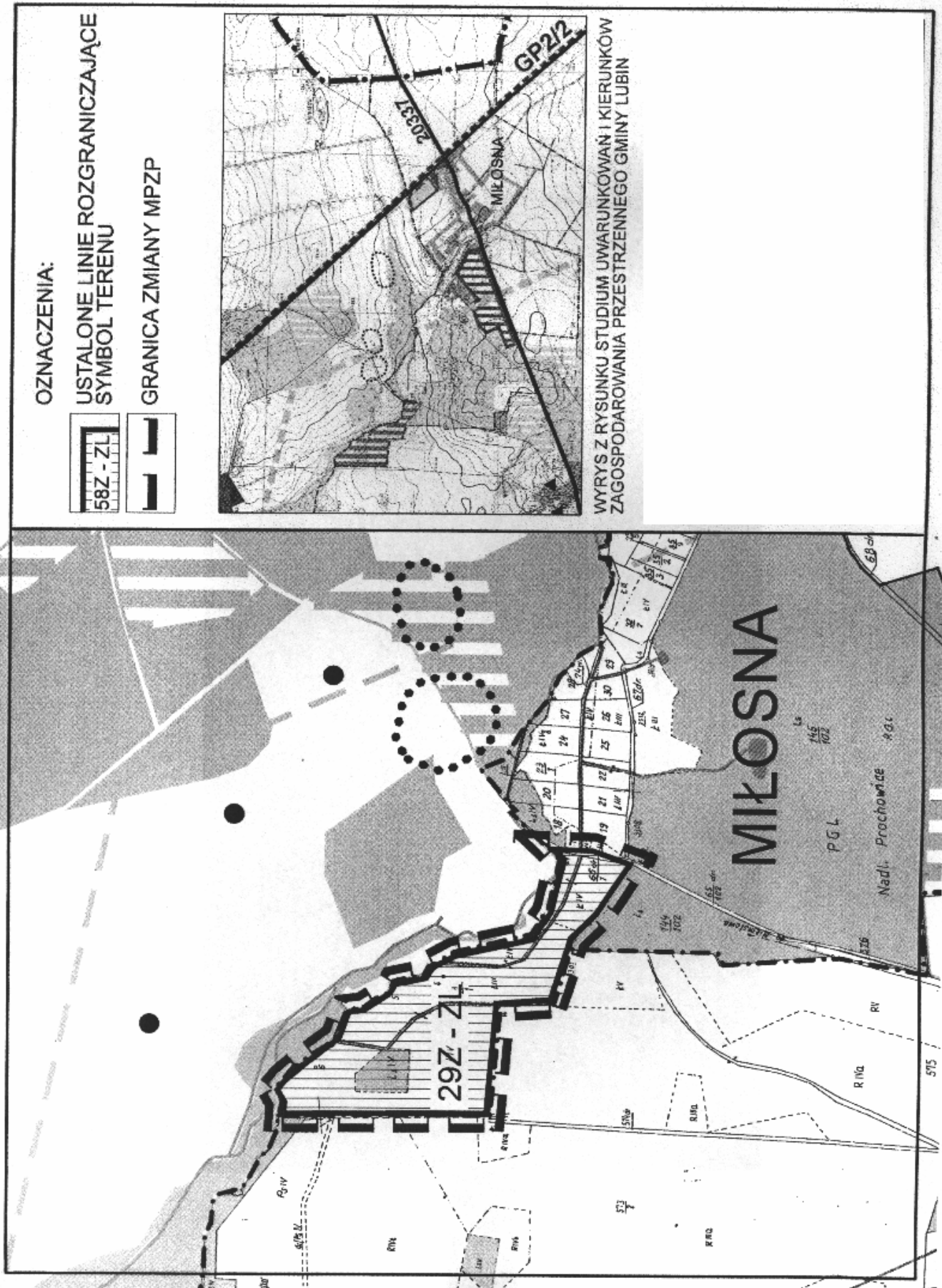
Załącznik graficzny nr 9 do uchwały Rady  
Gminy Lubin z dnia 20 października  
2006 r. (poz. 110)



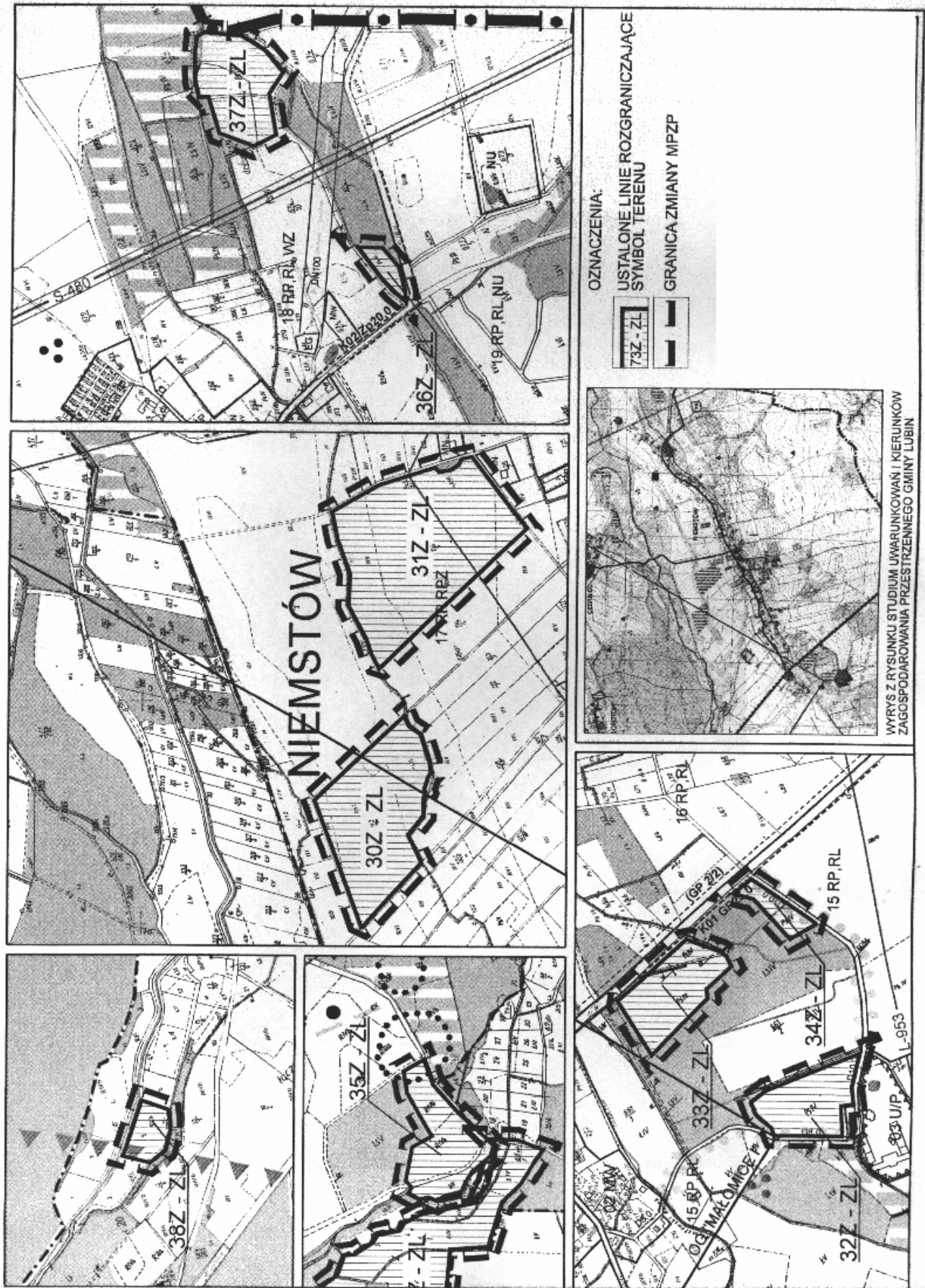
Załącznik graficzny nr 10 do uchwały Rady Gminy Lubin z dnia 20 października 2006 r. (poz. 110)



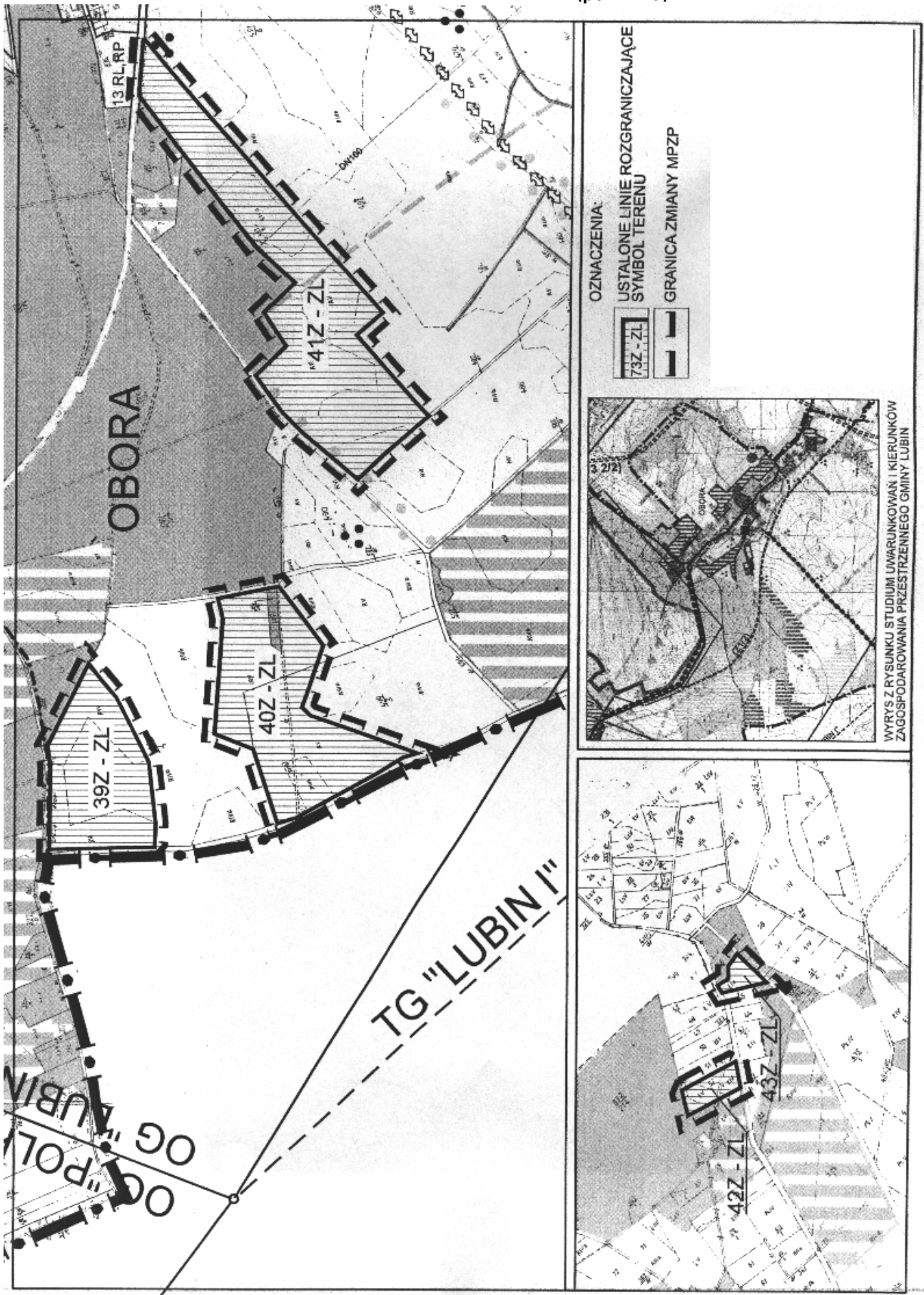
Załącznik graficzny nr 11 do uchwały Rady Gminy Lubin z dnia 20 października 2006 r. (poz. 110)



Załącznik graficzny nr 12 do uchwały Rady Gminy Lubin z dnia 20 października 2006 r. (poz. 110)

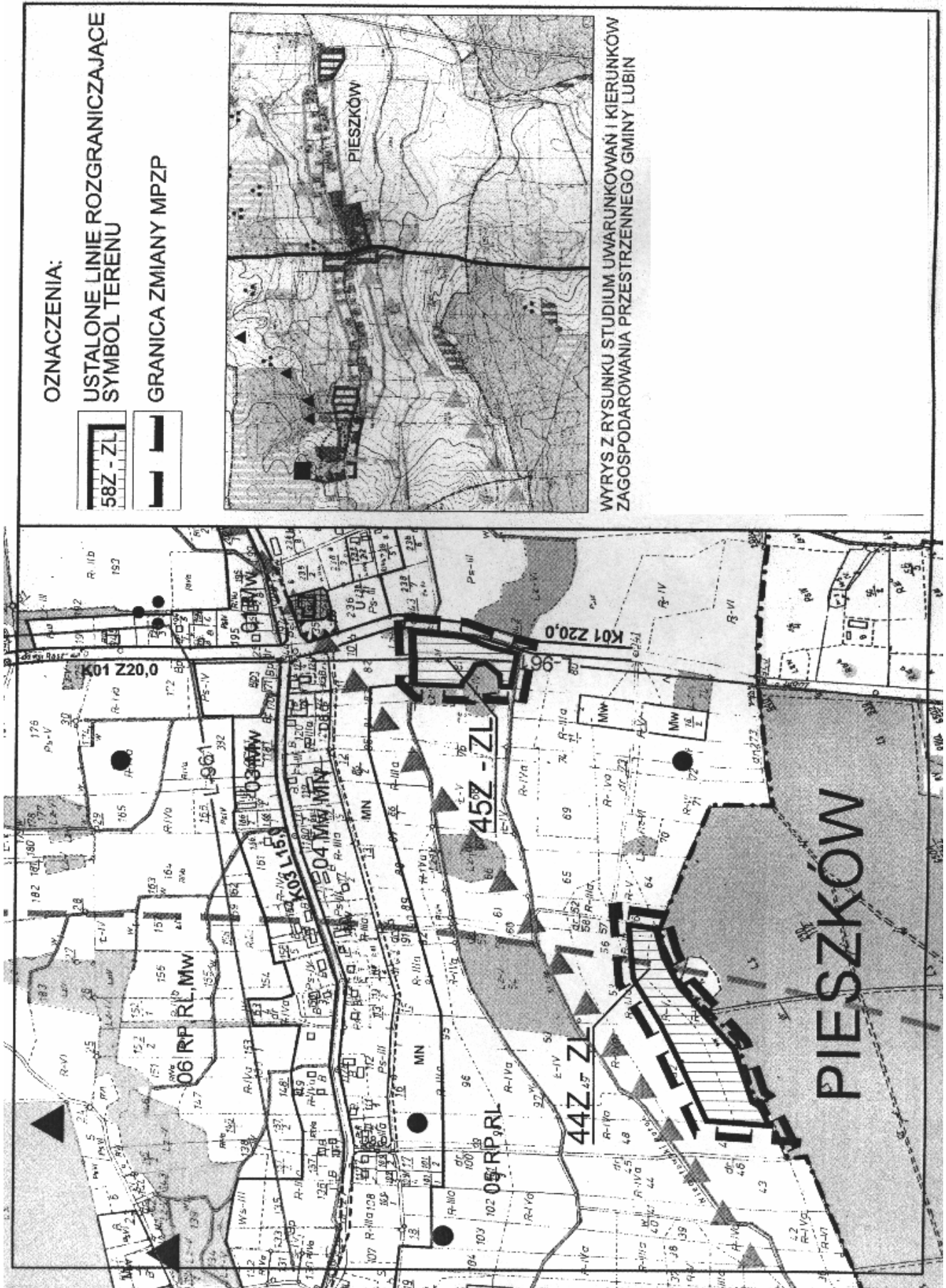


Załącznik graficzny nr 13 do uchwały Rady Gminy Lubin z dnia 20 października 2006 r. (poz. 110)

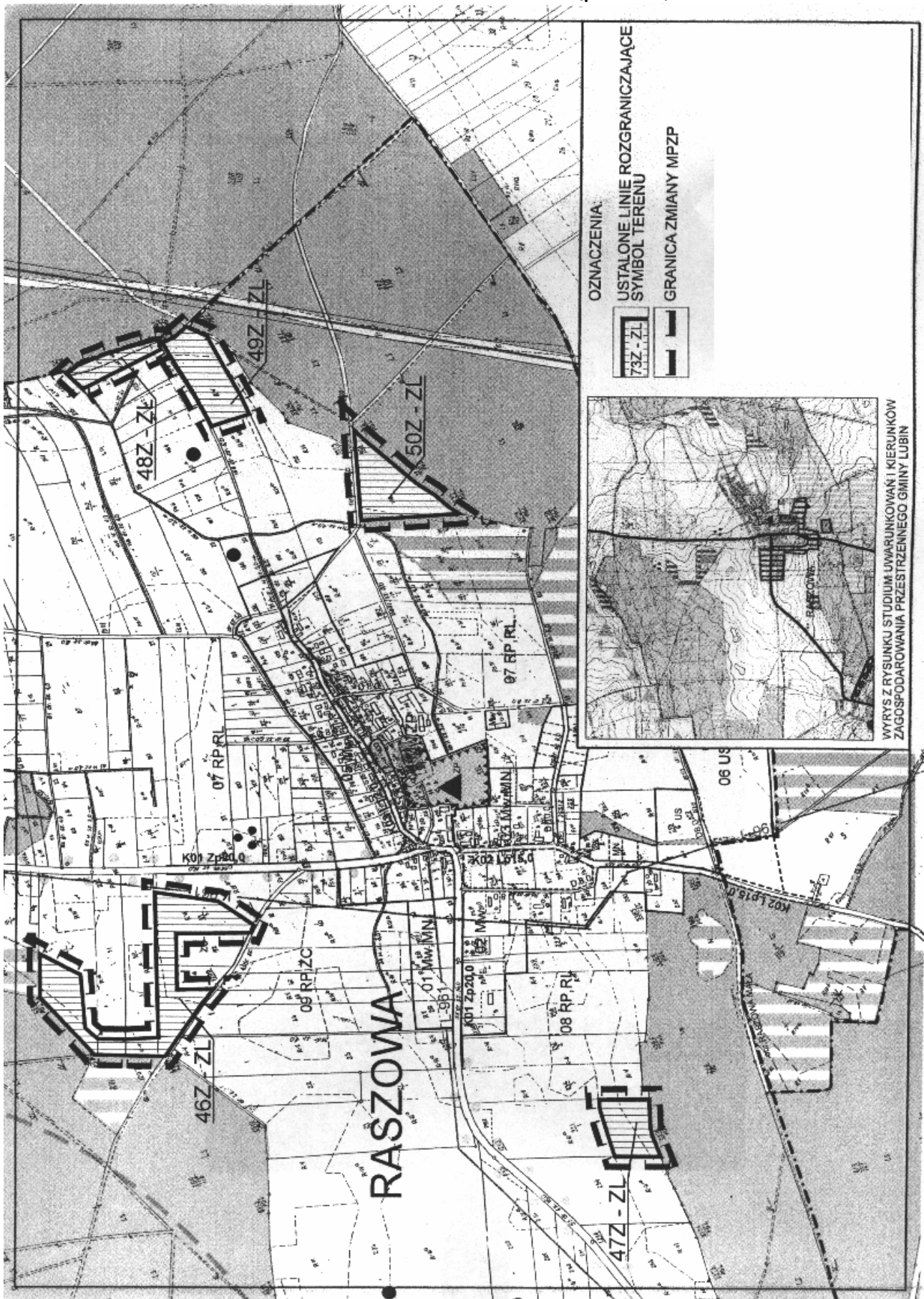




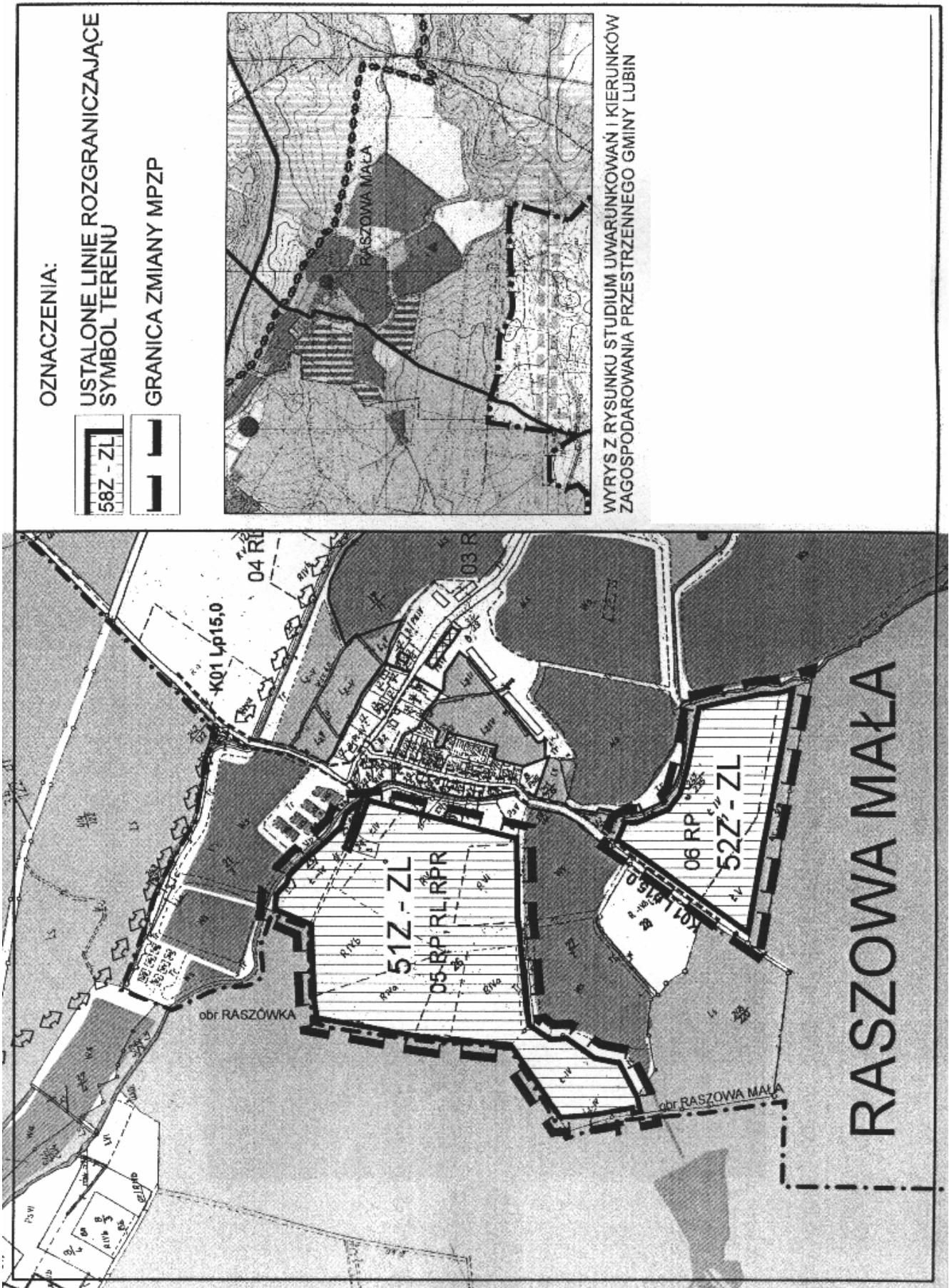
Załącznik nr graficzny 14 do uchwały Rady Gminy Lubin z dnia 20 października 2006 r. (poz. 110)



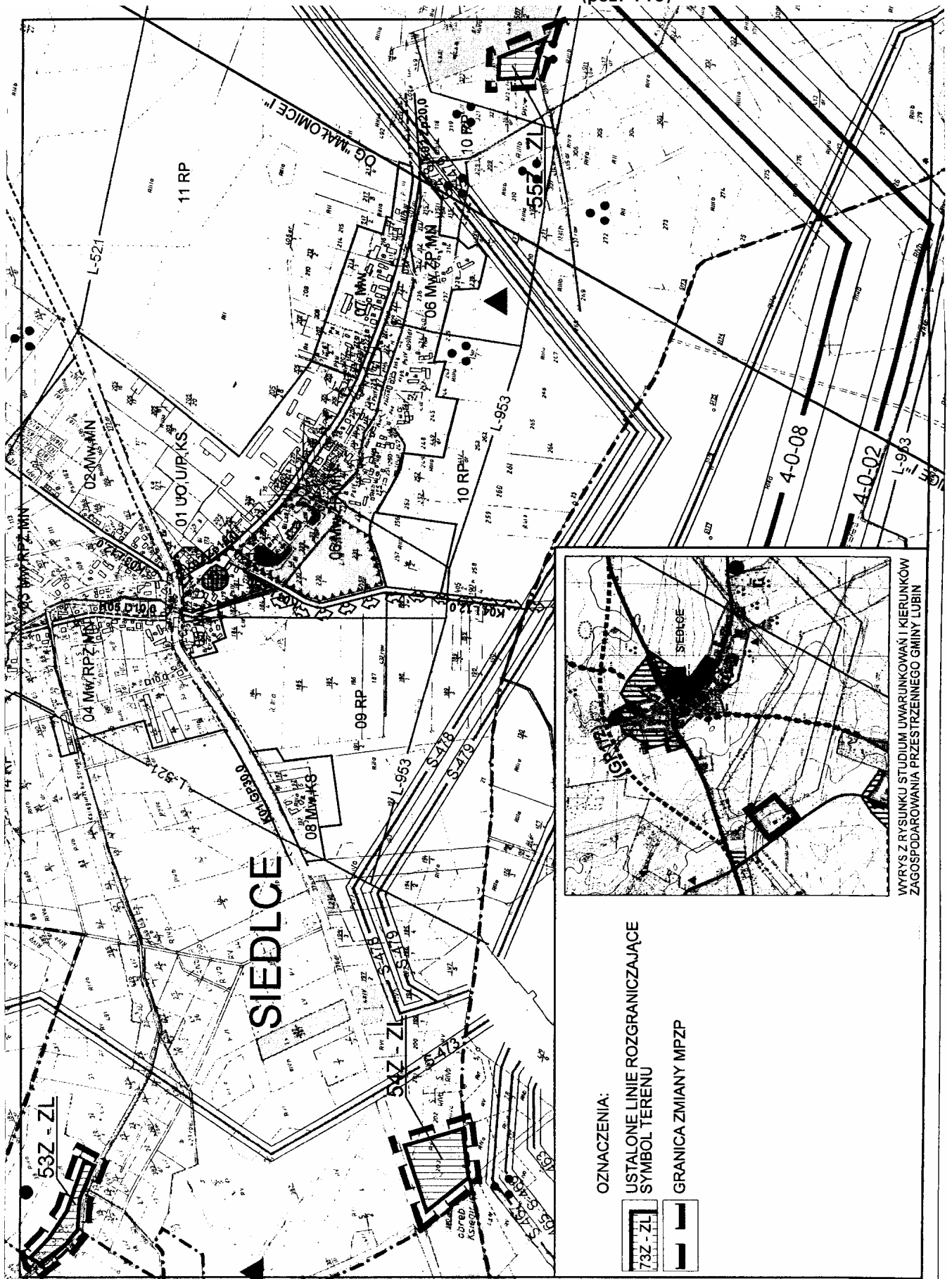
Załącznik graficzny nr 15 do uchwały Rady Gminy Lubin z dnia 20 października 2006 r. (poz. 110)



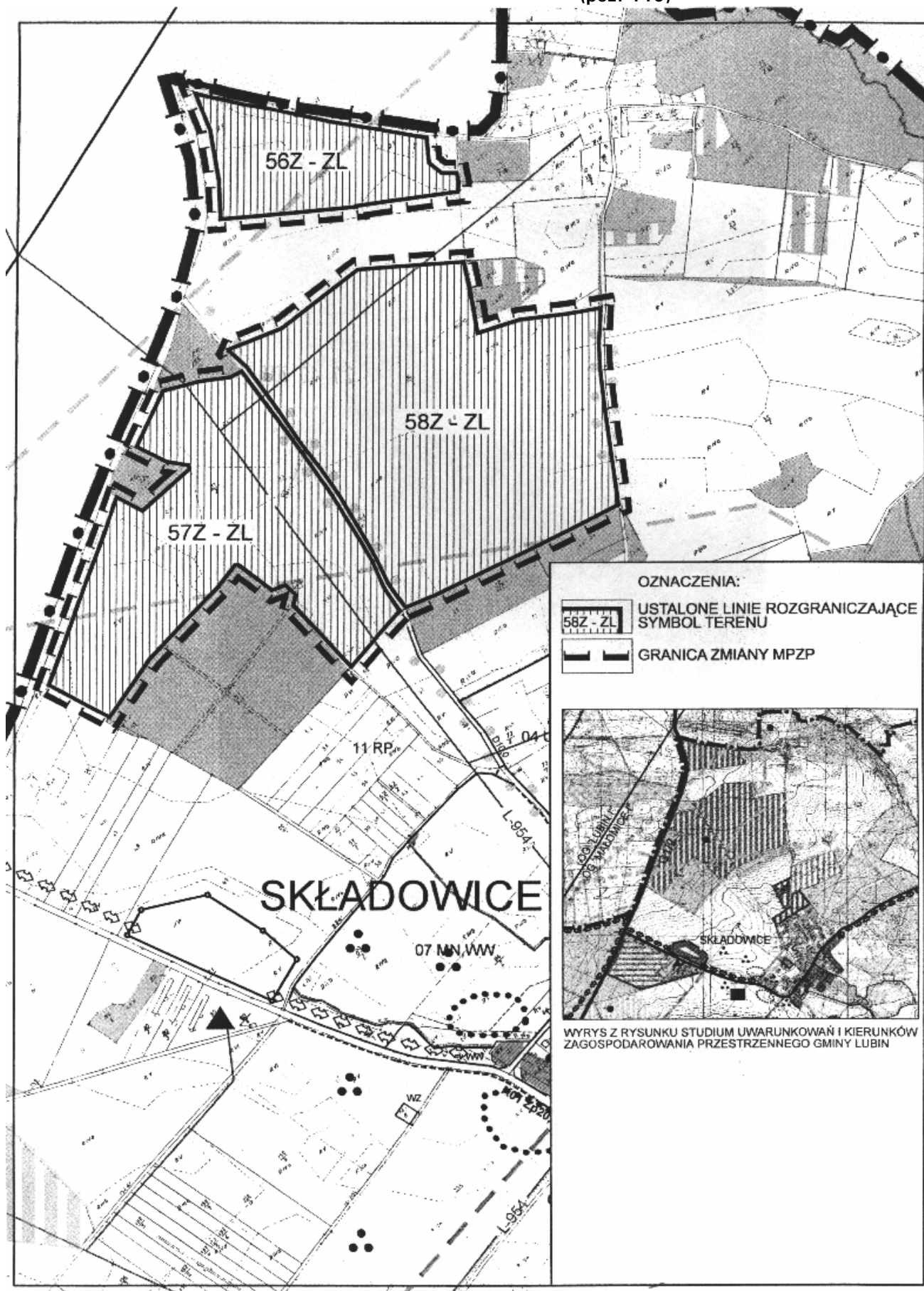
Załącznik graficzny nr 16 do uchwały Rady Gminy Lubin z dnia 20 października 2006 r. (poz. 110)



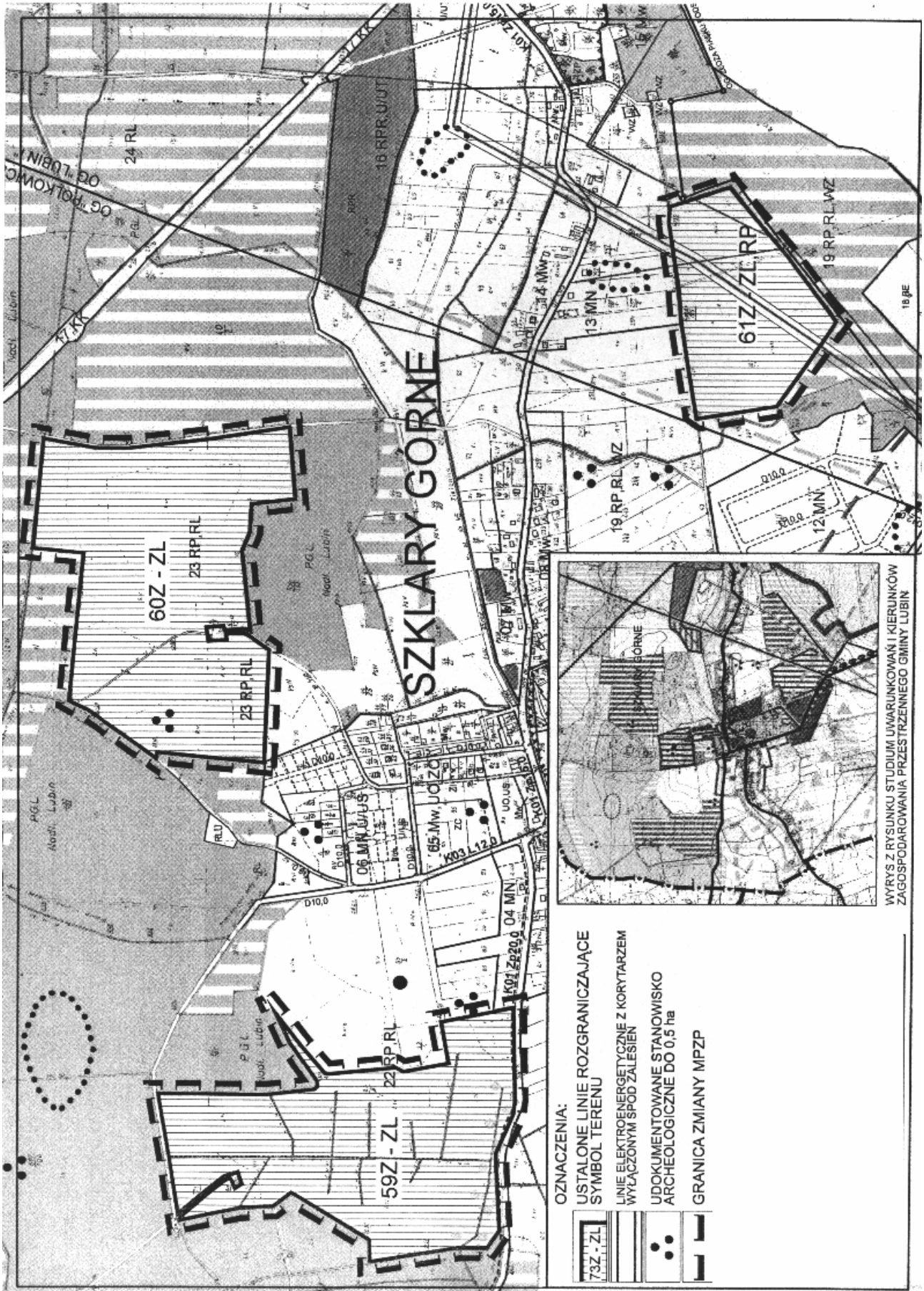
Załącznik graficzny nr 17 do uchwały Rady Gminy Lubin z dnia 20 października 2006 r. (poz. 110)



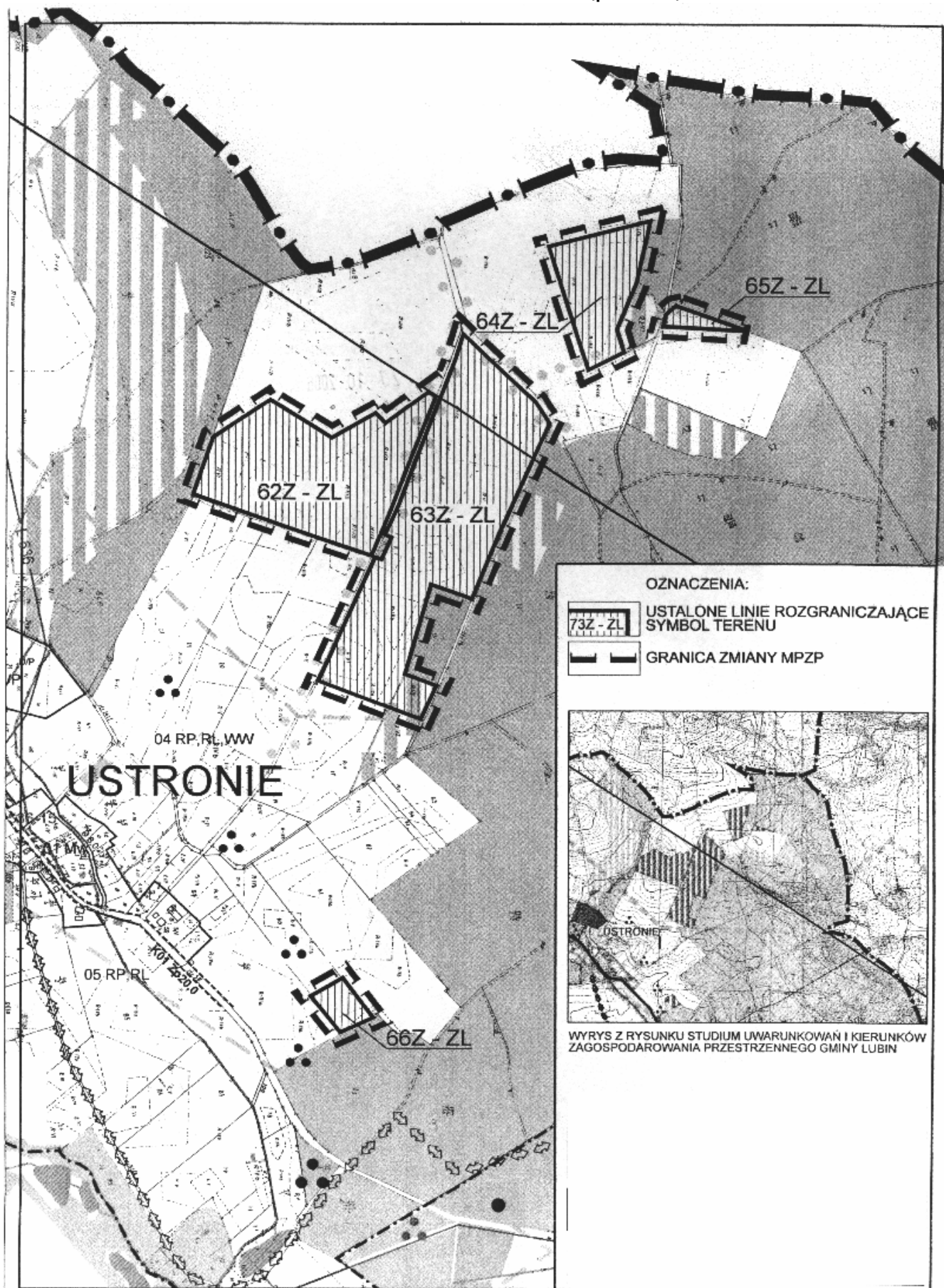
Załącznik graficzny nr 18 do uchwały Rady  
Gminy Lubin z dnia 20 października 2006 r.  
(poz. 110)



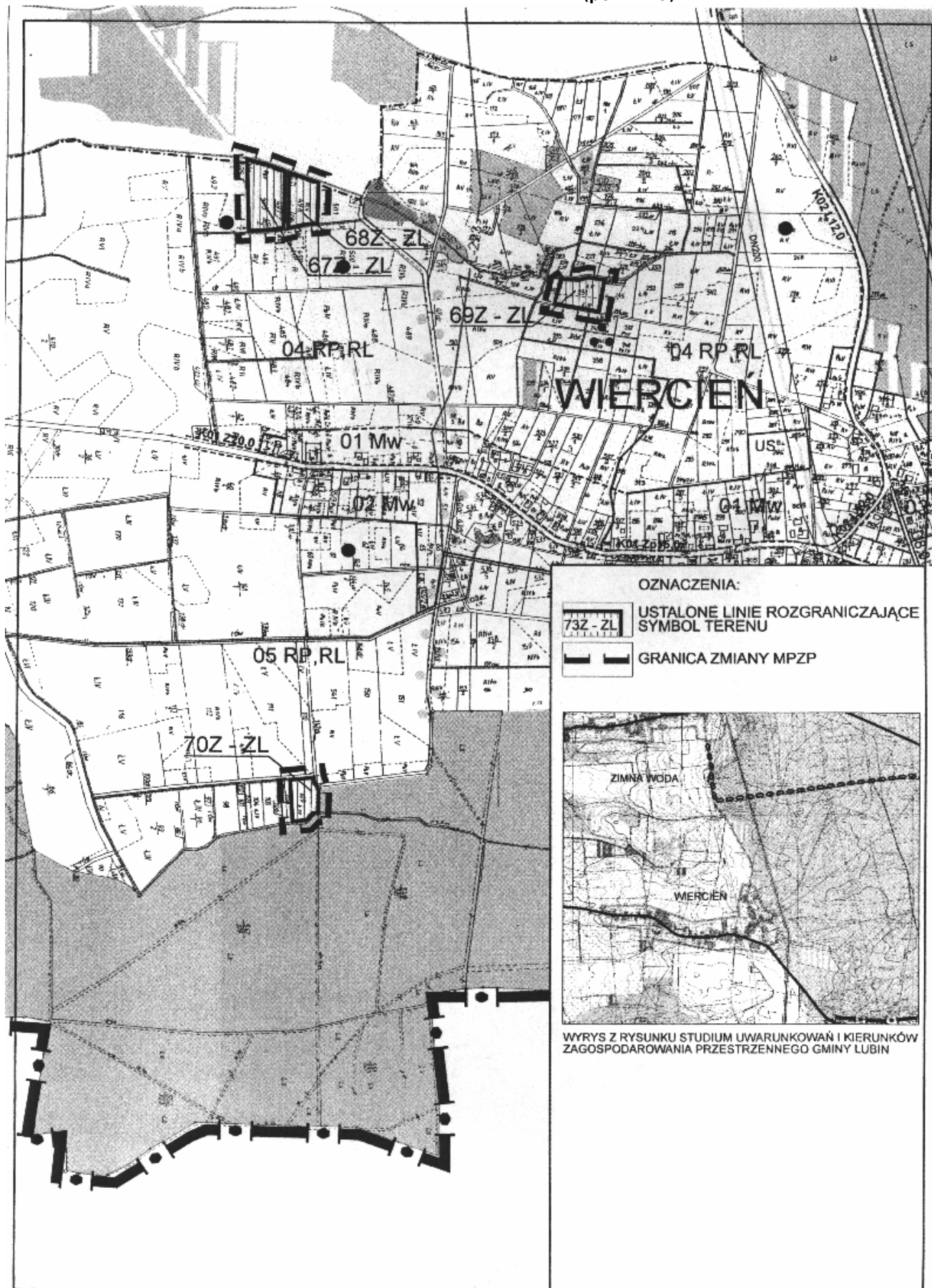
Załącznik graficzny nr 19 do uchwały Rady  
Gminy Lubin z dnia 20 października 2006 r.  
(poz. 110)



Załącznik graficzny nr 20 do uchwały Rady  
Gminy Lubin z dnia 20 października 2006 r.  
(poz. 110)

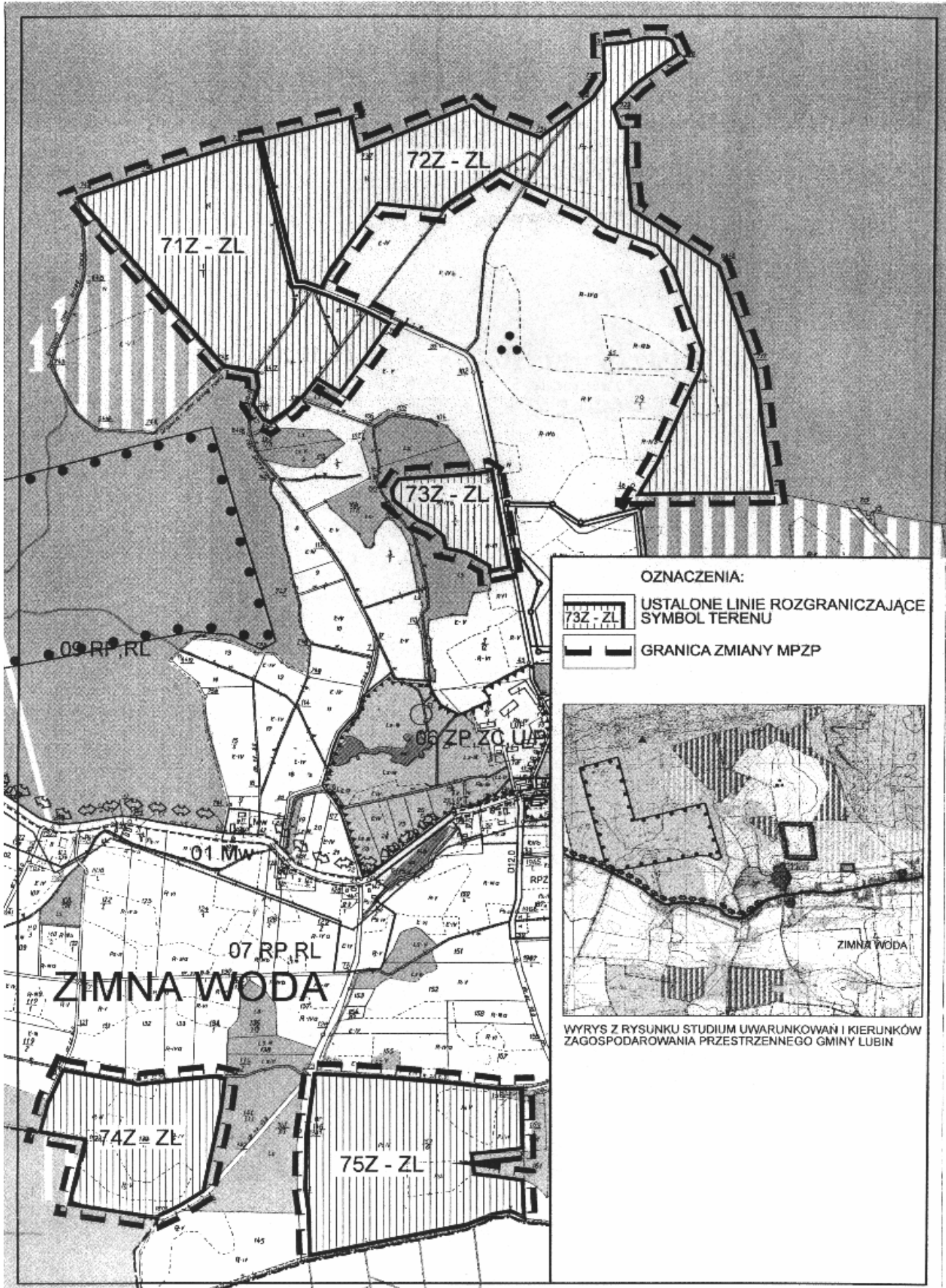


Załącznik graficzny nr 21 do uchwały Rady  
Gminy Lubin z dnia 20 października 2006 r.  
(poz. 110)





Załącznik graficzny nr 22 do uchwały Rady  
Gminy Lubin z dnia 20 października 2006 r.  
(poz. 110)



Załącznik nr 23 do uchwały Rady Gminy Lubin z dnia 20 października 2006 r. (poz. 110)

**Stwierdzenie zgodności zmian planu z ustaleniami studium oraz rozstrzygnięcia dot. uwag do zmian planu i realizacji inwestycji z zakresu infrastruktury technicznej, które należą do zadań własnych gminy oraz o zasadach ich finansowania**

W związku z uchwaleniem zmian miejscowego planu zagospodarowania przestrzennego gminy Lubin, dot. korekt granicy polno-leśnej i terenów przeznaczonych do dolesienia stwierdza się, co następuje:

1. Stwierdza się **zgodność** ww. proj. zmian planu z ustaleniami studium uwarunkowań i kierunków zagospodarowania przestrzennego gminy Lubin, uchwalonego uchwałami nr XLIII/477/2002 Rady Gminy Lubin z dnia 26 czerwca 2002 r. i nr XLIV/190/2006 Rady Gminy Lubin z dnia 6 lipca 2006 r.
2. W trakcie wyłożenia proj. zmian miejscowego planu zagospodarowania przestrzennego do publicznego wglądu i w okresie 14 dni od dnia zakończenia wyłożenia proj. planu **nie zgłoszono uwag** do proj. zmian planu.
3. Na obszarze objętym zmianami miejscowego planu zagospodarowania przestrzennego **nie przewiduje się** realizacji inwestycji z zakresu infrastruktury technicznej, które należą do zadań własnych gminy.

**111**

**UCHWAŁA RADY GMINY WISZNIA MAŁA**

z dnia 26 października 2006 r.

**w sprawie ustalenia regulaminów określających wysokość i szczegółowe warunki przyznawania nauczycielom zatrudnionym w oświatowych jednostkach organizacyjnych Gminy Wisznia Mała dodatków do wynagrodzenia oraz szczegółowego sposobu obliczenia wynagrodzenia za godziny ponadwymiarowe i godziny doraźnych zastępstw**

Na podstawie art. 30 ust. 6 ustawy z dnia 26 stycznia 1982 r. – Karta nauczyciela (t.j. Dz. U. z 2006 r. Nr 97, poz. 674) oraz art. 18 ust. 2 pkt 15 ustawy z dnia 8 marca 1990 r. o samorządzie gminnym (Dz. U. z 2001 r. Nr 142, poz. 1591 z późn. zm.), po uzgodnieniu ze związkami zawodowymi zrzeszającymi nauczycieli Rada Gminy Wisznia Mała uchwała, co następuje:

§ 1

Uchwała się następujące regulaminy dotyczące zasad wynagradzania nauczycieli zatrudnionych w oświatowych jednostkach organizacyjnych Gminy Wisznia Mała:

1. Regulamin przyznawania dodatku motywacyjnego dla nauczycieli.
2. Regulaminu przyznawania dodatku motywacyjnego dla dyrektorów.
3. Regulamin przyznawania dodatku funkcyjnego.
4. Regulamin przyznawania dodatku za trudne lub uciążliwe warunki pracy.
5. Regulamin wynagradzania za godziny ponadwymiarowe i godziny doraźnych zastępstw.

R o z d z i a ł I

**Regulamin dodatku motywacyjnego dla nauczycieli**

§ 2

1. Regulamin dodatku motywacyjnego dotyczy nauczycieli kontraktowych, mianowanych i dyplomowanych zatrudnionych w szkołach Gminy Wisznia Mała.
2. Dodatek motywacyjny przysługuje proporcjonalnie do wymiaru zatrudnienia.

§ 3

1. Wysokość środków przeznaczonych na dodatek motywacyjny stanowi:

- a) dla szkół podstawowych, gimnazjum, zespołu szkół – iloczyn liczby etatów nauczycieli i **2,5%** minimalnej stawki wynagrodzenia zasadniczego nauczyciela mianowanego magistra z przygotowaniem pedagogicznym obowiązującym w dniu, o którym mowa w pkt 2 oraz liczby **12**,
  - b) dla przedszkola – iloczyn liczby etatów nauczycieli i **4,5%** minimalnej stawki wynagrodzenia zasadniczego nauczyciela mianowanego magistra z przygotowaniem pedagogicznym obowiązującym w dniu, o którym mowa w pkt 2 oraz liczby **12**.
2. Liczbę etatów nauczycieli, dyrektorów ustala się według sprawozdania EN-3, tj. na dzień 20 września roku poprzedzającego rok budżetowy.
  3. Ustala się następujący podział środków finansowych przeznaczonych na dodatek motywacyjny:
    - a) **40%** tych środków przypada do dyspozycji Wójta Gminy,
    - b) **60%** tych środków przypada do dyspozycji dyrektora szkoły.

#### § 4

Wysokość przyznanego dodatku motywacyjnego nie może być niższa niż **40,00 zł** i wyższa niż **200,00 zł** miesięcznie.

#### § 5

Dodatek motywacyjny przyznawany jest na okres nie krótszy niż trzy miesiące i nie dłuższy niż sześć miesięcy.

#### § 6

1. Wysokość dodatku motywacyjnego zależy od efektów pracy nauczyciela.
2. Przy ustalaniu dodatku motywacyjnego bierze się pod uwagę:
  - a) uzyskiwanie przez uczniów, z uwzględnieniem ich możliwości oraz warunków pracy nauczyciela, dobrych osiągnięć dydaktyczno-wychowawczych potwierdzonych wynikami klasyfikacji lub promocji, efektami egzaminów i sprawdzianów oraz sukcesami w konkursach, zawodach, olimpiadach.
  - b) umiejętne rozwiązywanie problemów wychowawczych uczniów we współpracy z ich rodzicami,
  - c) pełne rozpoznanie środowiska wychowawczego uczniów, aktywne działanie na rzecz uczniów potrzebujących szczególnej opieki,
  - d) systematyczne i efektywne przygotowywanie się do przydzielonych obowiązków,
  - e) podnoszenie umiejętności zawodowych,
  - k) wzbogacanie własnego warsztatu pracy,
  - l) dbałość o estetykę pomieszczeń, pomoce dydaktyczne i sprawność powierzonych urządzeń szkolnych,
  - m) prawidłowe prowadzenie dokumentacji szkolnej, w tym pedagogicznej,
  - n) rzetelne i terminowe wywiązywanie się z poleceń służbowych,
  - o) przestrzeganie dyscypliny pracy,
  - p) udział w organizowaniu imprez i uroczystości szkolnych,
  - r) udział w komisjach przedmiotowych i innych,

- s) opiekowanie się samorządem uczniowskim lub innymi organizacjami uczniowskimi działającymi na terenie szkoły,
  - t) prowadzenie lekcji koleżeńskich, przejawianie innych form aktywności w ramach wewnątrzszkolnego doskonalenia zawodowego nauczycieli,
  - u) aktywny udział w realizowaniu innych zadań statutowych szkoły,
  - w) realizację dodatkowych czynności zleczonych do-raznie przez przełożonego.
3. Warunkiem otrzymania dodatku przez nauczyciela jest posiadanie przynajmniej dobrej oceny pracy z okresu ostatnich 5 lat lub pozytywnej oceny dorobku zawodowego.

#### § 7

1. Wysokość dodatku motywacyjnego dla nauczyciela, wicedyrektora lub kierownika oraz okres jego przyznawania, uwzględniając poziom spełnienia warunków, o których mowa w § 6 a dla wicedyrektora ( kierownika) również warunków określonych w § 9 ustala dyrektor.
2. Prawo do dodatku motywacyjnego powstaje od pierwszego dnia miesiąca następującego po miesiącu, w którym nastąpiło przyznanie.
3. Dodatek motywacyjny nie przysługuje:
  - a) w okresie urlopu dla poratowania zdrowia,
  - b) nieusprawiedliwionej nieobecności w pracy,
  - c) w okresie, za który nie przysługuje wynagrodzenie zasadnicze,
  - d) począwszy od miesiąca po miesiącu, w którym nastąpiło wymierzenie kary dyscyplinarnej.

## R o z d z i a ł II

### Regulamin przyznawania dodatku motywacyjnego dla dyrektorów

#### § 8

1. Dyrektorom może być przyznany dodatek motywacyjny w wysokości od 50,00 zł do 300,00 zł w zależności od osiągnięć w zakresie kształcenia, wychowania i opieki, jakości sprawowania nadzoru pedagogicznego oraz poziomu zarządzania podległą jednostką.
2. Dodatek motywacyjny dla dyrektorów przyznaje Wójt Gminy na czas określony nie krótszy niż trzy miesiące i nie dłuższy niż sześć miesięcy.

#### § 9

1. Określając wysokość dodatku motywacyjnego dla dyrektorów Wójt Gminy uwzględnia:
  - a) sprawne, zgodne ze statutem i arkuszem organizacyjnym kierowanie szkołą,
  - b) dbałość o estetykę pomieszczeń, pomoce dydaktyczne i sprawność powierzonych urządzeń szkolnych,
  - c) prowadzenie właściwej polityki kadrowej, aktywność zawodową nauczycieli (kształcenie, doskonalenie, udział w pracach na rzecz środowiska lokalnego),
  - d) racjonalne gospodarowanie środkami finansowymi: planowanie i realizowanie budżetu, prowadzenie dokumentacji finansowo-księgowej,

- e) rzetelne i terminowe wywiązywanie się z poleceń służbowych i powierzonych obowiązków,
- f) organizowanie imprez szkolnych i w środowisku lokalnym,
- g) podejmowanie działań zwiększających dochody, zmniejszające wydatki szkoły,
- h) przestrzeganie dyscypliny pracy,
- i) współpracę z Radą Rodziców środowiskiem lokalnym,
- j) szczególne osiągnięcia dydaktyczne, wychowawcze i opiekuńcze,
- k) organizację czasu wolnego uczniów (zajęcia pozalekcyjne, imprezy integracyjne).

### R o z d z i a ł III

#### Regulamin przyznawania dodatku funkcyjnego dla nauczycieli

##### § 10

1. Dodatek funkcyjny przysługuje nauczycielom, którym powierzono stanowisko kierownicze przewidziane w statutach szkół. Wysokość dodatku funkcyjnego dla dyrektora określa Wójt Gminy, w granicach ustalonych w tabeli.

#### TABELA DODATKÓW FUNKCYJNYCH

Lp.	Stanowisko	Miesięcznie w złotych Od do
1.	Dyrektor przedszkola	200–550
2.	Dyrektor szkoły liczącej od 6 do 11 oddziałów	370–600
3.	Dyrektor szkoły liczącej ponad 11 oddziałów	400–730
4.	Wicedyrektor szkoły, zespołu szkół liczącej 12 oddziałów i więcej	250–480
5.	Kierownik (świetlicy lub stołówki)	200–500

2. Wysokość dodatku funkcyjnego wicedyrektorowi, kierownikowi ustala dyrektor w granicach ustalonych ww. tabeli. Prawo do dodatku przysługuje także nauczycielom, którzy wykonują obowiązki kierownicze w zastępstwie.
3. Przy ustalaniu wysokości dodatku funkcyjnego dla dyrektora bierze się pod uwagę:
  - a) wielkość szkoły: liczbę uczniów (zmianowość) i oddziałów,
  - b) liczbę pracowników pedagogicznych i obsługi,
  - c) ilość i stan techniczny administrowanych obiektów,
  - d) zakres prac administracyjno-finansowo-księgowych wykonywanych przez szkołę,
  - e) prawidłową organizację pracy, dbałość o powierzone mienie,
  - f) podnoszenie kwalifikacji związanych z prowadzeniem szkoły,
  - g) jakość sprawowanego nadzoru pedagogicznego i kontroli wewnętrznej,
  - h) działalność na rzecz poprawy bazy materialnej, rozwoju oraz osiągnięć szkoły,
  - i) terminowość i rzetelność wykonywanych zadań.

##### § 11

1. Nauczycielowi, któremu powierzono wychowawstwo klasy I–VI w szkole podstawowej lub gimna-

zjum, przysługuje dodatek w wysokości 35 zł miesięcznie.

2. Nauczycielowi, któremu powierzono wychowawstwo oddziału w przedszkolu lub w grupach dzieci 6-letnich, przysługuje dodatek w wysokości 45 zł.
3. Nauczycielowi, któremu powierzono funkcję opiekuna stażu, przysługuje dodatek w wysokości:
  - a) 40 zł miesięcznie dla opiekuna nauczyciela stażysty,
  - b) 30 zł miesięcznie dla opiekuna nauczyciela kontraktowego.
4. Nauczycielowi pełniącemu funkcję doradcy metodycznego przysługuje dodatek w wysokości do 150,00 zł miesięcznie.
5. Dodatki określone w pkt 1–4 przyznaje dyrektor.

##### § 12

1. Dodatek funkcyjny nie przysługuje w okresie nieusprawiedliwionej nieobecności w pracy, w okresie urlopu dla poratowania zdrowia, w okresach za które nie przysługuje wynagrodzenie zasadnicze oraz od pierwszego dnia miesiąca następującego po miesiącu, w którym nauczyciel zaprzestał pełnienia stanowiska, wychowawstwa lub funkcji i innych powodów, a jeżeli zaprzestanie pełnienia nastąpiło pierwszego dnia miesiąca – od tego dnia.
2. Dodatki funkcyjne wypłacone są w wysokości proporcjonalnej do wymiaru zatrudnienia.

### R o z d z i a ł IV

#### Regulamin przyznawania dodatków za warunki pracy nauczycieli

##### § 13

1. Miesięczna wysokość dodatku za trudne warunki pracy ustala się od 3% do 5% wynagrodzenia zasadniczego nauczyciela.
2. Dodatki za trudne warunki pracy przysługują w takiej części, w jakiej godziny pracy w trudnych warunkach pozostają do obowiązującego wymiaru zajęć nauczyciela.
3. Wysokość dodatku, o którym mowa w ust. 1, w ramach posiadanych środków finansowych dla nauczyciela ustala Dyrektor Szkoły, a dla dyrektora szkoły – Wójt Gminy.

##### § 14

1. Prawo do dodatku, o którym mowa w art. 19 ust. 2 pkt 2 Karta Nauczyciela, powstaje pierwszego dnia miesiąca następującego po miesiącu, w którym nauczyciel został skierowany do pracy w innej szkole, a jeżeli skierowanie nastąpiło pierwszego dnia miesiąca – od tego dnia.
2. Prawo do dodatku za uciążliwość pracy ustaje z upływem okresu na jaki nauczyciel został skierowany do innej szkoły lub z dniem rozwiązania stosunku pracy.

##### § 15

1. Dodatek za uciążliwe warunki pracy nie przysługuje w okresie nieusprawiedliwionej nieobecności w pracy, w okresach za które nie przysługuje wynagrodzenia zasadnicze oraz w okresie urlopu dla poratowania zdrowia, od pierwszego dnia miesiąca

następującego po miesiącu, w którym nauczyciel zaprzestał wykonywania pracy.

2. W przypadku zbiegu tytułów do dodatku za trudne lub uciążliwe warunki pracy nauczycielowi przysługuje prawo do dodatku z każdego tytułu.

#### § 16

Dodatek za pracę w warunkach szkodliwych dla zdrowia przysługuje nauczycielom wykonującym pracę w tych warunkach na podstawie odrębnych przepisów.

### R o z d z i a ł V

#### **Regulamin wynagrodzenia za godziny ponadwymiarowe i godziny doraźnych zastępstw**

#### § 17

1. Wynagrodzenie za jedną godzinę ponadwymiarową i jedną godzinę zastępstwa doraźnego ustala się dzieląc stawkę osobistego wynagrodzenia zasadniczego (łącznie z dodatkami za warunki pracy, jeżeli praca odbywa się w takich warunkach) przez miesięczną liczbę godzin obowiązkowego wymiaru zajęć, ustalonego dla zajęć dydaktycznych, wychowawczych lub opiekuńczych.
2. Stawka osobistego wynagrodzenia nie obejmuje dodatku funkcyjnego.
3. Miesięczną liczbę godzin obowiązkowego wymiaru zajęć nauczyciela, o której mowa w pkt 1, uzyskuje się mnożąc tygodniowy obowiązkowy wymiar godzin przez 4, 16 z zaokrągleniem do pełnych godzin w ten sposób, że czas zajęć do 0,5 godziny pomija się, co najmniej 0,5 godziny i wyżej liczy się za pełną godzinę.
4. Nauczycielowi przysługuje wynagrodzenie dodatkowe za sprawowanie opieki nad dziećmi wyjeżdżającymi do innych miejscowości w ramach „zielonych szkół” – w wysokości obliczonej jak za 4 godziny ponadwymiarowe za cały wyjazd.

#### § 18

1. W przypadku gdy nauczycielowi nie można zapewnić zatrudnienia w pełnym wymiarze godzin w przeliczenia na jeden wymiar godzin tygodniowo, a jest możliwość zatrudnienia go w dwóch i więcej wymiarach godzinowych, to dla uzyskania wartości pełnego etatu przyjąć należy wartość arytmetyczną przeliczając wartość godzin odpowiednią dla poszczególnych wymiarów. Każda godzina ponad to wyliczenie arytmetyczne będzie godziną ponadwymiarową.

#### § 19

Traci moc:

- Uchwała nr IV/XL/239/05 Rady Gminy Wisznia Mała z dnia 8 grudnia 2005 r. w sprawie ustalenia regulaminów określających wysokość i szczegółowe warunki przyznawania nauczycielom zatrudnionym w oświatowych jednostkach organizacyjnych Gminy Wisznia Mała dodatków do wynagrodzenia.
- Uchwała nr IV/XLIII/270/06 Rady Gminy Wisznia Mała z dnia 28 lutego 2006r. zmieniająca uchwałę w sprawie ustalenia regulaminów określających wysokość i szczegółowe warunki przyznawania nauczycielom zatrudnionym w oświatowych jednostkach organizacyjnych Gminy Wisznia Mała dodatków do wynagrodzenia.

#### § 20

Wykonanie uchwały powierza się Wójtowi Gminy Wisznia Mała.

#### § 21

Uchwała podlega ogłoszeniu w Dzienniku Urzędowym Województwa Dolnośląskiego i wchodzi w życie z dniem 1 stycznia 2007 r.

PRZEWODNICZACY  
RADY GMINY

HENRYK IDACZYK

## 112

### **UCHWAŁA RADY GMINY WISZNIA MAŁA**

z dnia 26 października 2006 r.

#### **w sprawie wysokości oraz szczegółowych zasad przyznawania i wypłacania nauczycielskiego dodatku mieszkaniowego**

Na podstawie art. 54 ust. 7 ustawy z dnia 26 stycznia 1982 r. – Karta Nauczyciela (t.j. Dz. U. z 2006 r. Nr 97, poz. 674) oraz art. 18 ust. 2 pkt 15 ustawy z dnia 8 marca 1990 r. o samorządzie gminnym (t.j. Dz. U. z 2001 r. Nr 142, poz. 1591 z późn. zm.) po uzgodnieniu ze związkami zawodowymi zrzeszającymi nauczycieli Rada Gminy uchwala, co następuje:

## § 1

1. Nauczycielowi posiadającemu kwalifikacje do zajmowania stanowiska nauczyciela, zatrudnionemu w wymiarze nie niższym niż połowa obowiązującego wymiaru zajęć w szkole położonej na terenie Gminy Wisznia Mała przysługuje nauczycielski dodatek mieszkaniowy.
2. Nauczycielski dodatek mieszkaniowy przyznaje na wniosek nauczyciela lub na wniosek nauczycieli będących małżonkami Dyrektor Szkoły, a na wniosek Dyrektora – Wójt Gminy.

## § 2

1. Nauczycielski dodatek mieszkaniowy przyznaje się w zależności od liczby członków rodziny nauczyciela zamieszkałych wspólnie w lokalu mieszkalnym.
2. Do członków rodziny nauczyciela uprawnionego do dodatku zalicza się wspólnie z nim zamieszkujących:
  - a) współmałżonka,
  - b) pozostające na utrzymaniu nauczyciela lub nauczyciela i jego małżonka dzieci do ukończenia 18 roku życia lub czasu ukończenia przez nie szkoły ponadgimnazjalnej, nie dłużej jednak niż do ukończenia 24 roku życia,
  - c) dzieci niepełnosprawne nieposiadające własnego źródła dochodów bez względu na wiek.
3. Miesięczna wysokość dodatku mieszkaniowego wynosi:
  - a) dla 1 osoby 30 zł,
  - b) dla 2 osób 35 zł,
  - c) dla 3 osób 40 zł,
  - d) dla 4 i więcej osób 50 zł.

## § 3

1. Nauczycielowi i jego współmałżonkowi, będącemu także nauczycielem, stale z nim zamieszkującemu przysługuje jeden dodatek w wysokości określonej w § 2 pkt 3. Małżonkowie wspólnie określają pracodawcę, który będzie im wypłacał dodatek.
2. Nauczycielowi zatrudnionemu w kilku szkołach przysługuje tylko jeden dodatek, który jest wypłacany u wskazanego przez niego pracodawcę.

## § 4

1. Dodatek przysługuje nauczycielowi niezależnie od tytułu prawnego do zajmowanego przez niego lokalu mieszkalnego.
2. Prawo do dodatku ustaje lub zmienia się jego wysokość w przypadku zmiany liczby członków rodziny, od pierwszego dnia miesiąca następującego po miesiącu, w którym nastąpiła zmiana liczby członków rodziny.
3. O zaistniałej zmianie liczby członków rodziny, o których mowa w 2 § pkt 2, nauczyciel jest zobowiązany niezwłocznie powiadomić Dyrektora

szkoły, a dyrektor otrzymujący dodatek – Wójt Gminy.

4. W przypadku niepowiadomienia Dyrektora Szkoły lub Wójta Gminy o zmianie liczby członków w rodzinie, nienależnie pobrany przez nauczyciela dodatek podlega zwrotowi.

## § 5

1. Dodatek mieszkaniowy przysługuje od pierwszego dnia miesiąca następującego po miesiącu, w którym złożono wniosek o jego przyznanie.
2. Dodatek mieszkaniowy przysługuje w okresie wykonywania pracy, a także w okresach:
  - a) pobierania zasiłku z ubezpieczenia społecznego – w okresie przebywania na zwolnieniu lekarskim, zasiłku macierzyńskim,
  - b) korzystania z urlopu wychowawczego,
  - c) odbywania zasadniczej służby wojskowej, przeszkolenia wojskowego, okresowej służby wojskowej, w przypadku jednak, gdy z nauczycielem powołanym do służby zawarta była umowa na czas określony, dodatek wypłaca się nie dłużej niż do końca okresu, na który umowa była zawarta,
  - d) niewykonywania pracy, za którą przysługuje wynagrodzenie.

## § 6

Nauczycielski dodatek mieszkaniowy nie przysługuje w okresie zawieszenia w pełnieniu obowiązków nauczyciela i w okresie, za który nie przysługuje wynagrodzenie zasadnicze.

## § 7

Traci moc:

- Uchwała nr IV/XL/240/05 Rady Gminy Wisznia Mała z dnia 8 grudnia 2005 r. w sprawie wysokości oraz szczegółowych zasad przyznawania i wypłacania nauczycielskiego dodatku mieszkaniowego.
- Uchwała nr IV/XLII/261/06 Rady Gminy Wisznia Mała z dnia 1 lutego 2006 r. zmieniająca uchwałę w sprawie wysokości oraz szczegółowych zasad przyznawania i wypłacania nauczycielskiego dodatku mieszkaniowego.

## § 8

Wykonanie uchwały powierza się Wójtowi Gminy.

## § 9

Uchwała podlega ogłoszeniu w Dzienniku Urzędowym Województwa Dolnośląskiego i wchodzi w życie z dniem 1 stycznia 2007 r.

PRZEWODNICZĄCY  
RADY GMINY

HENRYK IDACZYK

## 113

## UCHWAŁA RADY GMINY WISZNIA MAŁA

z dnia 26 października 2006 r.

**w sprawie regulaminu przyznawania dodatku za wysługę lat nauczycielom zatrudnionym w placówkach oświatowych Gminy Wisznia Mała**

Na podstawie art. 30 ust. 6 pkt 1 ustawy z dnia 26 stycznia 1982 r. – Karta Nauczyciela (t.j. Dz. U. z 2006 r. Nr 97, poz. 674) oraz art. 18 ust. 2 pkt 15 ustawy z dnia 8 marca 1990 r. o samorządzie gminnym (t.j. Dz. U. z 2001 r. Nr 142, poz. 1591 z późn. zm.) po uzgodnieniu ze związkami zawodowymi zrzeszającymi nauczycieli Rada Gminy uchwala, co następuje:

## § 1

Ustala się regulamin określający szczegółowe warunki przyznawania nauczycielom dodatku za wysługę lat.

## § 2

1. Dodatek za wysługę lat przysługuje nauczycielom zgodnie z art. 33 ust. 1 ustawy – Karty Nauczyciela.
2. Szczegółowe zasady zaliczania okresów zatrudnienia do stażu pracy, będącego podstawą ustalenia stawki dodatku, o którym mowa w ust. 1 określa § 7 rozporządzenia Ministra Edukacji Narodowej i Sportu z dnia 31 stycznia 2005 r. w sprawie wysokości minimalnych stawek wynagrodzenia zasadniczego nauczycieli, ogólnych warunków przyznawania dodatków do wynagrodzenia zasadniczego oraz wynagradzania za pracę w dniu wolnym od pracy (Dz. U. Nr 22, poz. 181 z późn. zm.).

## § 3

1. Dodatek za wysługę lat przysługuje nauczycielowi za okres urlopu dla poratowania zdrowia oraz za dni, za które nauczyciel otrzymuje wynagrodzenie, z zastrzeżeniem art. 20 ust. 6 ustawy – Karta Nauczyciela.
2. Dodatek ten przysługuje również za dni nieobecności w pracy z powodu niezdolności do pracy wskutek choroby lub konieczności osobistego sprawowania opieki nad dzieckiem lub chorym członkiem rodziny, za które nauczyciel otrzymuje wynagrodzenie lub zasiłek z ubezpieczenia społecznego.

## § 4

Dodatek za wysługę lat przysługuje od pierwszego dnia miesiąca kalendarzowego następującego po miesiącu, w którym nauczyciel nabył prawo do dodatku lub wyższej stawki dodatku, a jeżeli nabycie prawa do

dodatku lub wyższej stawki dodatku nastąpiło pierwszego dnia miesiąca – od tego dnia.

## § 5

Dodatek za wysługę lat nie przysługuje w okresie nieusprawiedliwionej nieobecności w pracy, w okresie zawieszenia w pełnieniu obowiązków nauczyciela i w okresie, za który nie przysługuje wynagrodzenie zasadnicze.

## § 6

Potwierdzenie nabycia prawa do dodatku za wysługę lat oraz wysokości tego dodatku określa:

- 1) nauczycielowi – dyrektor placówki oświatowej,
- 2) dyrektorowi szkoły – Wójt Gminy.

## § 7

Traci moc uchwała nr IV/XL/241/05 Rady Gminy z dnia 8 grudnia 2005 r. w sprawie regulaminu przyznawania dodatku za wysługę lat nauczycielom zatrudnionym w placówkach oświatowych Gminy Wisznia Mała i uchwała nr IV/XLII/263/06 Rady Gminy Wisznia Mała z dnia 1 lutego 2006 r. zmieniająca uchwałę w sprawie regulaminu przyznawania dodatku za wysługę lat nauczycielom zatrudnionym w placówkach oświatowych Gminy Wisznia Mała.

## § 8

Wykonanie uchwały powierza się Wójtowi Gminy.

## § 9

Uchwała podlega ogłoszeniu w Dzienniku Urzędowym Województwa Dolnośląskiego i wchodzi w życie z dniem 1 stycznia 2007 r.

PRZEWODNICZĄCY  
RADY GMINY

HENRYK IDACZYK

**114****UCHWAŁA RADY GMINY WISZNIA MAŁA**

z dnia 28 grudnia 2006 r.

**zmieniająca uchwałę w sprawie ustalenia regulaminów określających wysokość i szczegółowe warunki przyznawania nauczycielom zatrudnionym w oświatowych jednostkach organizacyjnych Gminy Wisznia Mała dodatków do wynagrodzenia oraz szczegółowego sposobu obliczenia wynagrodzenia za godziny ponadwymiarowe i godziny doraźnych zastępstw**

Na podstawie art. 30 ust. 6 ustawy z dnia 26 stycznia 1982 r. – Karta nauczyciela (t.j. Dz. U. z 2006 r. Nr 97, poz. 674) oraz art. 18 ust. 2 pkt 15 ustawy z dnia 8 marca 1990 r. o samorządzie gminnym (Dz. U. z 2001 r. Nr 142, poz. 1591 z późn. zm.) Rada Gminy Wisznia Mała uchwała, co następuje:

## § 1

W uchwale Rady Gminy Wisznia Mała z dnia 26 października 2006 r. nr IV/LII/332/06 w sprawie ustalenia regulaminów określających wysokość i szczegółowe warunki przyznawania nauczycielom zatrudnionym w oświatowych jednostkach organizacyjnych Gminy Wisznia Mała dodatków do wynagrodzenia oraz szczegółowego sposobu obliczenia wynagrodzenia za godziny ponadwymiarowe i godziny doraźnych zastępstw wprowadza się następujące zmiany:

1) § 21 otrzymuje brzmienie:

„Uchwała wchodzi w życie po upływie 14 dni od dnia ogłoszenia w Dzienniku Urzędowym Województwa Dolnośląskiego z mocą obowiązującą od 1 stycznia 2007 r.”

## § 2

Wykonanie uchwały powierza się Wójtowi Gminy Wisznia Mała.

## § 3

Uchwała wchodzi w życie po upływie 14 dni od dnia ogłoszenia w Dzienniku Urzędowym Województwa Dolnośląskiego, z mocą obowiązującą od 1 stycznia 2007 r.

PRZEWODNICZĄCY  
RADY GMINY

TADEUSZ WYRWAS

**115****UCHWAŁA RADY GMINY WISZNIA MAŁA**

z dnia 28 grudnia 2006 r.

**zmieniająca uchwałę w sprawie wysokości oraz szczegółowych zasad przyznawania i wypłacania nauczycielskiego dodatku mieszkaniowego**

Na podstawie art. 54 ust. 7 ustawy z dnia 26 stycznia 1982 r. – Karta Nauczyciela (t.j. Dz. U. z 2006 r. Nr 97, poz. 674) oraz art. 18 ust. 2 pkt 15 ustawy z dnia 8 marca 1990 r. o samorządzie gminnym (t. j. Dz. U. z 2001 r. Nr 142, poz. 1591 z późn. zm.) Rada Gminy uchwała, co następuje:

## § 1

W uchwale Rady Gminy Wisznia Mała z dnia 26 października 2006 r. nr IV/LII/333/06 w sprawie wysokości oraz szczegółowych zasad przyznawania i wypłacania nauczycielskiego dodatku mieszkaniowego wprowadza się następujące zmiany:

1) § 9 otrzymuje brzmienie:

„Uchwała wchodzi w życie po upływie 14 dni od dnia ogłoszenia w Dzienniku Urzędowym Województwa Dolnośląskiego z mocą obowiązującą od 1 stycznia 2007 r.”

## § 2

Wykonanie uchwały powierza się Wójtowi Gminy Wisznia Mała.

## § 3

Uchwała wchodzi w życie po upływie 14 dni od dnia ogłoszenia w Dzienniku Urzędowym Województwa Dolnośląskiego, z mocą obowiązującą od 1 stycznia 2007 r.

PRZEWODNICZĄCY  
RADY GMINY

TADEUSZ WYRWAS



## 116

### UCHWAŁA RADY GMINY WISZNIA MAŁA

z dnia 28 grudnia 2006 r.

#### zmieniająca uchwałę w sprawie regulaminu przyznawania dodatku za wysługę lat nauczycielom zatrudnionym w placówkach oświatowych Gminy Wisznia Mała

Na podstawie art. 30 ust. 6 pkt 1 ustawy z dnia 26 stycznia 1982 r. – Karta Nauczyciela (t.j. Dz. U. z 2006 r. Nr 97, poz. 674) oraz art. 18 ust. 2 pkt 15 ustawy z dnia 8 marca 1990 r. o samorządzie gminnym (t.j. Dz. U. z 2001 r. Nr 142, poz. 1591 z późn. zm.) Rada Gminy uchwala, co następuje:

#### § 1

W uchwale Rady Gminy Wisznia Mała z dnia 26 października 2006 r. nr IV/LII/334/06 w sprawie regulaminu przyznawania dodatku za wysługę lat nauczycielom zatrudnionym w placówkach oświatowych Gminy Wisznia Mała wprowadza się następujące zmiany:

1) § 9 otrzymuje brzmienie:

„Uchwała wchodzi w życie po upływie 14 dni od dnia ogłoszenia w Dzienniku Urzędowym Województwa Dolnośląskiego z mocą obowiązującą od 1 stycznia 2007 r.”

#### § 2

Wykonanie uchwały powierza się Wójtowi Gminy Wisznia Mała.

#### § 3

Uchwała wchodzi w życie po upływie 14 dni od dnia ogłoszenia w Dzienniku Urzędowym Województwa Dolnośląskiego, z mocą obowiązującą od 1 stycznia 2007 r.

PRZEWODNICZĄCY  
RADY GMINY

TADEUSZ WYRWAS

## 117

### UCHWAŁA RADY GMINY LEWIN KŁODZKI

z dnia 29 listopada 2006 r.

#### w sprawie uchwalenia miejscowego planu zagospodarowania przestrzennego terenu zabudowy turystycznej i rekreacyjnej w Lewinie Kłodzkim

Na podstawie art. 18 ust. 2 pkt 5 ustawy z dnia 8 marca 1990 roku o samorządzie gminnym (t.j. Dz. U. z 2001 r. Nr 142, poz. 1591 z późn. zm.), art. 20 i w związku z art. 29 ustawy z dnia 27 marca 2003 roku o planowaniu i zagospodarowaniu przestrzennym (Dz. U. z 2003 r. Nr 80, poz. 717 z późn. zm.) oraz w związku z uchwałą nr XVIII/133/04 Rady Gminy Lewin Kłodzki z dnia 17 marca 2004 roku, o przystąpieniu do sporządzenia miejscowego planu zagospodarowania przestrzennego gminy Lewin Kłodzki oraz po stwierdzeniu zgodności ustaleń miejscowego planu ze studium uwarunkowań i kierunków zagospodarowania przestrzennego gminy Rada Gminy Lewin Kłodzki uchwala, co następuje:

#### R o z d z i a ł 1

##### Ustalenia ogólne

#### § 1

1. Miejscowy plan zagospodarowania przestrzennego, zwany dalej planem, obejmuje obszar położony w Lewinie Kłodzkim, zgodnie z załącznikiem nr 1.

2. Przedmiotem planu jest:

- 1) przeznaczenie terenów oraz wyznaczenie linii rozgraniczających tereny o różnych funkcjach oraz o różnych zasadach zagospodarowania,
- 2) określenie parametrów i wskaźników kształtowania zabudowy oraz zagospodarowania terenu, w tym linii zabudowy, gabarytów obiektów i wskaźników intensywności zabudowy,

- 3) określenie zasad modernizacji, rozbudowy i budowy systemów komunikacji i infrastruktury technicznej.

### § 2

Następujące określenia stosowane w uchwale oznaczają:

- 1) uchwała – tekst niniejszej uchwały,
- 2) rysunek planu – należy przez to rozumieć rysunek planu na mapie zasadniczej w skali 1:1000, który stanowi załącznik nr 1 do niniejszej uchwały,
- 3) teren – obszar wyznaczony na rysunku planu liniami rozgraniczającymi, oznaczony symbolem,
- 4) przeznaczenie podstawowe terenu – jest to część przeznaczenia terenu, która powinna dominować na danym terenie, w sposób określony w ustaleniach planu,
- 5) przeznaczenie uzupełniające – jest to część przeznaczenia terenu, które uzupełnia lub wzbogaca przeznaczenie podstawowe w sposób określony w ustaleniach planu,
- 6) linia rozgraniczająca – linia rozgraniczająca tereny o różnym sposobie użytkowania, którym przypisane są różne ustalenia planu,
- 7) obowiązująca linia zabudowy – linia na której musi stanąć zewnętrzna krawędź zewnętrznej ściany budynku,
- 8) powierzchnia zabudowy – obszar zajęty przez budynek lub budynki, ograniczony zewnętrznym obrysem ścian zewnętrznych w rzucie o największej powierzchni, liczonej w zewnętrznym obrysie ścian zewnętrznych,
- 9) niska intensywność zabudowy – do 50 mieszkańców na hektar,
- 10) urządzenia towarzyszące obiektom budowlanym – urządzenia techniczne zapewniające możliwość użytkowania obiektu zgodnie z jego przeznaczeniem, jak przyłącza i urządzenia instalacyjne, przejazdy, ogrodzenia, place postojowe, place pod pojemniki na odpadki stałe,
- 11) obiekt małej architektury – przez co rozumie się urządzenia towarzyszące ciągom pieszym, ulicom, placom i innym przestrzeniom publicznym takie jak: ławki, kosze na śmieci, latarnie, rzeźby, fontanny oraz inne o podobnym charakterze,
- 12) w przepisach niniejszej uchwały terminy takie jak: obiekt budowlany, budynek, budowla, stosowane są w znaczeniu jakie nadaje im ustawa Prawo Budowlane.

### § 3

1. Integralną częścią uchwały jest rysunek planu, w skali 1:1000, stanowiący załącznik nr 1 do niniejszej uchwały.
2. Kolejnymi załącznikami do uchwały jest rozstrzygnięcie o sposobie rozpatrzenia uwag do projektu planu, stanowiące załącznik nr 2 do niniejszej uchwały.

### § 4

Następujące oznaczenia graficzne na rysunku planu są jego obowiązującymi ustaleniami:

- 1) oznaczenia ogólne:
  - a) granice obszaru objętego planem,
  - b) linie rozgraniczające tereny,

- c) symbole identyfikujące tereny,
- 2) oznaczenia dotyczące kształtowania zabudowy oraz zagospodarowania terenu:
  - a) obowiązujące linie zabudowy,
  - b) orientacyjne usytuowanie obiektów budowlanych,
  - c) obowiązujący układ głównych połączeń dachowych,
  - d) orientacyjne usytuowanie wejść i wjazdów,
- 3) oznaczenia dotyczące parcelacji gruntów: projektowane granice działek.

### § 5

1. Ustala się następujące kategorie przeznaczeń terenu:
  - 1) zabudowa mieszkaniowa jednorodzinna,
  - 2) usługi turystyczne,
  - 3) usługi nieuciążliwe – działalność usługowa z wykluczeniem działalności produkcyjnej,
  - 4) usługi sportu i rekreacji,
  - 5) zieleń urządzona,
  - 6) zieleń ogrodowa,
  - 7) wody płynące,
  - 8) wody stojące,
  - 9) tereny rolne,
  - 10) drogi dojazdowe,
  - 11) ciągi piesze.
2. Na każdym z terenów zakazuje się przeznaczeń innych niż te, które są dla niego ustalone w planie.

### § 6

Dopuszcza się lokalizacje reklam i tablic informacyjnych wyłącznie na budynkach, natomiast jako wolno stojące wyłącznie w formie obiektów małej architektury.

### § 7

Na terenach, dla których dopuszcza się zabudowę obiektami budowlanymi, dopuszcza się sytuowanie urządzeń towarzyszących obiektom budowlanym, o ile nie jest to sprzeczne z innymi ustaleniami planu.

### § 8

#### Ustalenia dotyczące systemu transportowego

1. Wyznacza się ulice dojazdowe oznaczone w planie symbolem KD w odniesieniu do których obowiązują następujące ustalenia:
  - 1) szerokość w liniach rozgraniczających powinna wynosić co najmniej 8 metrów,
  - 2) obowiązuje jezdnia mająca co najmniej jeden pas ruchu w każdym kierunku jazdy,
  - 3) dopuszcza się wyznaczenie miejsc postojowych na odcinkach ulic wskazanych w ustaleniach szczegółowych,
  - 4) dopuszcza się, aby nie wyodrębniać jezdni i chodników.
2. Wyznacza się ciągi piesze, oznaczone w planie symbolem KP w odniesieniu do których obowiązują następujące ustalenia:
  - 1) szerokość w liniach rozgraniczających powinna wynosić co najmniej 4 metry,
  - 2) dopuszcza się obiekty małej architektury.

§ 9

**Zaopatrzenie w wodę**

1. Pokrycie potrzeb w zakresie zaopatrzenia w wodę w obszarze objętym planem nastąpi z istniejącej gminnej sieci wodociągowej.
2. Dopuszcza się prowadzenie sieci wodociągowych w liniach rozgraniczających wszystkich ulic i ciągów pieszych.
3. Ustala się strefę ochronną ograniczonego użytkowania terenu dla istniejącego wodociągu  $\varnothing$  100 o szerokości 4 metrów od osi wodociągu w obu kierunkach.
4. Dla terenu, o którym mowa w ust. 3, obowiązuje zakaz zabudowy.

§ 10

**Odprowadzanie ścieków bytowych**

1. Ścieki bytowe z obszaru objętego planem należy doprowadzać do gminnej sieci kanalizacyjnej.
2. Obowiązuje zakaz odprowadzania ścieków bytowych bezpośrednio do gleby, rowów melioracyjnych bądź cieków naturalnych.
3. Dopuszcza się prowadzenie sieci kanalizacyjnej w liniach rozgraniczających wszystkich ulic i ciągów pieszych.

§ 11

**Odprowadzanie ścieków opadowych**

1. Ścieki opadowe z obszaru objętego planem należy odprowadzać do gminnego systemu kanalizacji deszczowej.
2. Dopuszcza się odprowadzanie ścieków opadowych do indywidualnych zbiorników bezodpływowych z przeznaczeniem dla celów gospodarczych.
3. Dopuszcza się odprowadzanie ścieków opadowych do rowów melioracyjnych i cieków naturalnych, pod warunkiem ich uprzedniego oczyszczenia.
4. Dopuszcza się prowadzenie sieci kanalizacji deszczowej w liniach rozgraniczających wszystkich ulic, i ciągów pieszych.

§ 12

**Gospodarka odpadami**

1. Dla obiektów budowlanych należy zapewnić miejsca na place pod śmietniki zapewniające możliwość segregacji odpadów.
2. Odpady z terenu objętego planem należy wywozić na komunalne składowisko odpadów.
3. Obowiązuje zakaz gromadzenia jakichkolwiek odpadów w obszarze objętym planem.

§ 13

**Zaopatrzenie w energię elektryczną**

1. Zaopatrzenie w energię elektryczną z istniejącej sieci energetycznej.
2. Sieci i przyłącza niskiego napięcia należy realizować w formie podziemnych sieci kablowych.
3. Urządzenia zaopatrzenia w energię elektryczną, w szczególności stacje transformatorowe, należy realizować w obrębie terenów przewidzianych pod zabudowę.
4. Dopuszcza się prowadzenie kablowych sieci energetycznych w liniach rozgraniczających wszystkich ulic, i ciągów pieszych.

§ 14

**Zaopatrzenie w gaz**

1. Zaopatrzenie w gaz docelowo z gminnej sieci gazowej.
2. Dopuszcza się prowadzenie sieci gazowej w liniach rozgraniczających wszystkich ulic, i ciągów pieszych.

§ 15

**Zaopatrzenie w energię cieplną**

1. Obiekty w obszarze objętym planem mogą być zaopatrywane w energię cieplną w oparciu o następujące źródła ciepła:
  - 1) gaz ziemny,
  - 2) olej opałowy,
  - 3) energię elektryczną,
  - 4) energię słoneczną,
  - 5) energię geotermalną,
  - 6) energię ze źródeł odnawialnych,
  - 7) ekologiczne systemy ogrzewania na paliwa stałe.

§ 16

**Przyłącza telekomunikacyjne**

1. Sieci i przyłącza telekomunikacyjne realizować wyłącznie w formie podziemnych linii kablowych.
2. Zakazuje się realizacji urządzeń sieci radiokomunikacyjnych, anten telefonii komórkowej w formie wolno stojących budynków i budowli.
3. Dopuszcza się prowadzenie kablowych sieci telekomunikacyjnych w liniach rozgraniczających wszystkich ulic, i ciągów pieszych.

**R o z d z i a ł 2**

**Ustalenia strefowe**

§ 17

1. Ustala się strefę „Zabudowa mieszkaniowa i usługi turystyczne” oznaczoną na rysunku planu symbolem MN/UT-1.
2. Dla terenów należących do strefy MN/UT-1 ustala się następujące kategorie przeznaczeń terenu:
  - 1) przeznaczenie podstawowe: zabudowa mieszkaniowa jednorodzinna,
  - 2) przeznaczenie uzupełniające:
    - a) usługi turystyczne,
    - b) zieleń ogrodowa,
    - c) wody stojące.
3. Dla terenów należących do strefy MN/UT-1 ustala się niską intensywność zabudowy.
4. Dla terenów należących do strefy MN/UT-1 obowiązują następujące ustalenia dotyczące kształtowania budynków:
  - 1) liczba nadziemnych kondygnacji nie może być większa niż 2 kondygnacje, licząc łącznie z poddaszem,
  - 2) obowiązują dachy dwuspadowe o nachyleniu połaci dachowych pod kątem 45 stopni,
  - 3) obowiązuje kalenicowy układ budynków, kalenicą równoległą do obowiązującej linii zabudowy zgodnie z rysunkiem planu,
  - 4) ustala się maksymalną wysokość zabudowy na 15 metrów,

- 5) projektowane budynki powinny nawiązywać formą i detalem do regionalnej architektury sudeckiej.
5. Dla terenów, należących do strefy MN/UT-1 obowiązują następujące ustalenia dotyczące sposobu zagospodarowania terenu:
  - 1) wyznacza się obowiązujące linie zabudowy, o przebiegu pokazanym na rysunku planu,
  - 2) powierzchnia zabudowy wszelkich kubaturowych obiektów budowlanych nie może przekraczać 20% powierzchni działki,
  - 3) co najmniej 60% działki należy zagospodarować jako powierzchnie niezabudowane i nieutwardzone, w formie zieleni ogrodowej,
  - 4) dopuszcza się obiekty gospodarcze i obiekty małej architektury.

### R o z d z i a ł 3

#### Ustalenia szczegółowe

##### § 18

#### Tereny 1MN/UT-1, 2MN/UT-1, 3MN/UT-1

1. Dla terenów oznaczonych w planie symbolami 1MN/UT-1, 2MN/UT-1, 3MN/UT-1, obowiązują ustalenia strefowe dla strefy MN/UT-1 zawarte w § 17.
2. Wjazdy i wejścia na tereny, o których mowa w ust. 1, należy realizować z ulicy dojazdowej oznaczonej na rysunku planu symbolem 2KD zgodnie z rysunkiem planu.

##### § 19

#### Teren 4MN/UT-1

1. Dla terenu oznaczonego w planie symbolem 4MN/UT-1, obowiązują ustalenia strefowe dla strefy MN/UT-1 zawarte w § 17.
2. Wjazdy i wejścia na teren, o którym mowa w ust. 1, należy realizować z ulic dojazdowych oznaczonych na rysunku planu symbolami 2KD, 3KD, 4KD, 5KD zgodnie z rysunkiem planu.

##### § 20

#### Tereny 5MN/UT-1, 6MN/UT-1

1. Dla terenu oznaczonego w planie symbolem 5MN/UT-1, 6MN/UT-1 obowiązują ustalenia strefowe dla strefy MN/UT-1 zawarte w § 17.
2. Wjazdy i wejścia na teren, o którym mowa w ust. 1, należy realizować z ulicy dojazdowej oznaczonej na rysunku planu symbolem 6KD zgodnie z rysunkiem planu.

##### § 21

#### Teren 7MN/UT-1

1. Dla terenu oznaczonego w planie symbolem 7MN/UT-1, obowiązują ustalenia strefowe dla strefy MN/UT-1 zawarte w § 17.
2. Wjazdy i wejścia na teren, o którym mowa w ust. 1, należy realizować z ulicy lokalnej oznaczonej na rysunku planu symbolem KL zgodnie z rysunkiem planu.

##### § 22

#### Teren MN/UT

1. Dla terenu oznaczonego na rysunku planu symbolem MN/UT ustala się następujące kategorie przeznaczeń terenu:

- 1) przeznaczenie podstawowe: zabudowa mieszkaniowa jednorodzinna,
- 2) przeznaczenie uzupełniające:
  - a) usługi turystyczne,
  - b) zieleń ogrodowa,
  - c) wody płynące,
  - d) wody stojące.
2. Dla terenu, o którym mowa w ust. 1, ustala się niską intensywność zabudowy.
3. Dla terenu, o którym mowa w ust. 1, obowiązują następujące ustalenia dotyczące ukształtowania budynków:
  - 1) liczba nadziemnych kondygnacji nie może być większa niż 2 kondygnacje, licząc łącznie z poddaszem,
  - 2) obowiązują dachy dwuspadowe o nachyleniu połaci dachowych pod kątem 45 stopni,
  - 3) ustala się maksymalną wysokość zabudowy na 15 metrów,
  - 4) projektowane budynki powinny nawiązywać formą i detalem do regionalnej architektury sudeckiej.
4. Dla terenu, o którym mowa w ust. 1, obowiązują następujące ustalenia dotyczące sposobu zagospodarowania terenu:
  - 1) ustala się obowiązującą linię zabudowy o przebiegu wyznaczonym istniejącą zabudową,
  - 2) powierzchnia zabudowy wszelkich kubaturowych obiektów budowlanych nie może przekraczać 20% powierzchni działki,
  - 3) co najmniej 60% działki należy zagospodarować jako powierzchnie niezabudowane i nieutwardzone, w formie zieleni ogrodowej,
  - 4) dopuszcza się obiekty gospodarcze i obiekty małej architektury.
5. Wjazdy i wejścia na teren, o którym mowa w ust. 1, należy realizować z ulicy lokalnej oznaczonej na rysunku planu symbolem KL zgodnie z rysunkiem planu.

##### § 23

#### Teren MN/U

1. Dla terenu oznaczonego na rysunku planu symbolem MN/U ustala się następujące kategorie przeznaczeń terenu:
  - 1) przeznaczenie podstawowe: zabudowa mieszkaniowa jednorodzinna,
  - 2) przeznaczenie uzupełniające:
    - a) usługi nieuciążliwe,
    - b) zieleń ogrodowa.
2. Dla terenu, o którym mowa w ust. 1, obowiązują następujące ustalenia dotyczące ukształtowania budynków:
  - 1) liczba nadziemnych kondygnacji nie może być większa niż 2 kondygnacje, licząc łącznie z poddaszem,
  - 2) obowiązują dachy dwuspadowe o nachyleniu połaci dachowych pod kątem 45 stopni,
  - 3) obowiązuje kalenicowy układ budynku, kalenica równoległa do obowiązującej linii zabudowy zgodnie z rysunkiem planu,
  - 4) ustala się maksymalną wysokość zabudowy na 15 metrów,

- 5) projektowane budynki powinny nawiązywać formą i detalem do regionalnej architektury sudeckiej.
3. Dla terenu, o którym mowa w ust. 1, obowiązują następujące ustalenia dotyczące sposobu zagospodarowania terenu:
  - 1) ustala się obowiązującą linię zabudowy o przebiegu pokazanym na rysunku planu,
  - 2) powierzchnia zabudowy wszelkich kubaturowych obiektów budowlanych nie może przekraczać 20% powierzchni działki,
  - 3) co najmniej 60% działki należy zagospodarować jako powierzchnie niezabudowane i nieutwardzone, w formie zieleni ogrodowej,
  - 4) dopuszcza się obiekty gospodarcze i obiekty małej architektury.
4. Wjazdy i wejścia na teren, o którym mowa w ust. 1, należy realizować z ulicy dojazdowej oznaczonej na rysunku planu symbolem 6KD zgodnie z rysunkiem planu.

## § 24

**Teren US**

1. Dla terenu oznaczonego na rysunku planu symbolem US ustala się kategorie przeznaczenia terenu: usługi sportu i rekreacji.
2. Dla terenu, o którym mowa w ust. 1, dopuszcza się realizację urządzeń sportowych i obiektów małej architektury, przy wcześniejszym opracowaniu koncepcji architektoniczno-urbanistycznej zagospodarowania terenu, sporządzonej przez uprawnionego architekta lub urbanistę.
3. Wjazdy i wejścia na teren, o którym mowa w ust. 1, należy realizować z ulic dojazdowych oznaczonych na rysunku planu symbolami 4KD, 6KD, oraz z ciągów pieszych oznaczonych na rysunku planu symbolami 2KP, 3KP i 4KP zgodnie z rysunkiem planu.

## § 25

**Teren 1RZ, 2RZ**

1. Dla terenów oznaczonych na rysunku planu symbolami 1RZ, 2RZ ustala się przeznaczenie terenu: tereny rolne.
2. Dla terenu, o którym mowa w ust. 1, obowiązuje zakaz zabudowy.

## § 26

**Teren ZP**

1. Dla terenu oznaczonego na rysunku planu symbolem ZP ustala się przeznaczenie terenu:
  - 1) zieleni urządzonej,
  - 2) wody stojącej.
2. Dla terenu, o którym mowa w ust. 1, obowiązuje zakaz zabudowy.
3. Dla terenu, o którym mowa w ust. 1, dopuszcza się obiekty małej architektury.

## § 27

**Teren 1KD**

1. Dla terenu oznaczonego na rysunku planu symbolem KD ustala się przeznaczenie terenu: ulica dojazdowa.

2. Dla terenu, o którym mowa w ust. 1, obowiązują ustalenia zawarte w § 8 ust. 1.

## § 28

**Teren 2KD, 3KD, 4KD, 5KD, 6KD**

1. Dla terenów oznaczonych na rysunku planu symbolami 2KD, 3KD, 4KD, 5KD, 6KD ustala się przeznaczenie terenu: ulice dojazdowe w formie sięgacza z placem do zawracania jak na rysunku planu.
2. Dla terenów, o których mowa w ust. 1, obowiązują ustalenia zawarte w § 8 ust. 1.
3. Dla terenów, o których mowa w ust. 1, dopuszcza się wyznaczenie miejsc postojowych w obrębie placów do zawracania.

## § 29

**Teren 1KP, 2KP, 3KP, 4KP**

1. Dla terenów oznaczonych na rysunku planu symbolami 1KP, 2KP, 3KP, 4KP ustala się przeznaczenie terenu: ciąg pieszy.
2. Dla terenów, o których mowa w ust. 1, obowiązują ustalenia zawarte w § 8 ust. 2.

## R o z d z i a ł 4

**Ustalenia końcowe**

## § 30

1. Na podstawie art. 36 ust. 4 ustawy z dnia 27 marca 2003 roku o planowaniu i zagospodarowaniu przestrzennym ustala się jednorazową opłatę od wzrostu wartości nieruchomości zabudowanej i przeznaczonej do zabudowy, w wysokości 30%.
2. Określona w ust. 1 stawka procentowa jest podstawą do naliczenia i pobrania jednorazowej opłaty należnej od właściciela nieruchomości dla Gminy Lewin Kłodzki przy zbyciu nieruchomości.

## § 31

Wykonanie niniejszej uchwały powierza się Wójtowi Gminy Lewin Kłodzki.

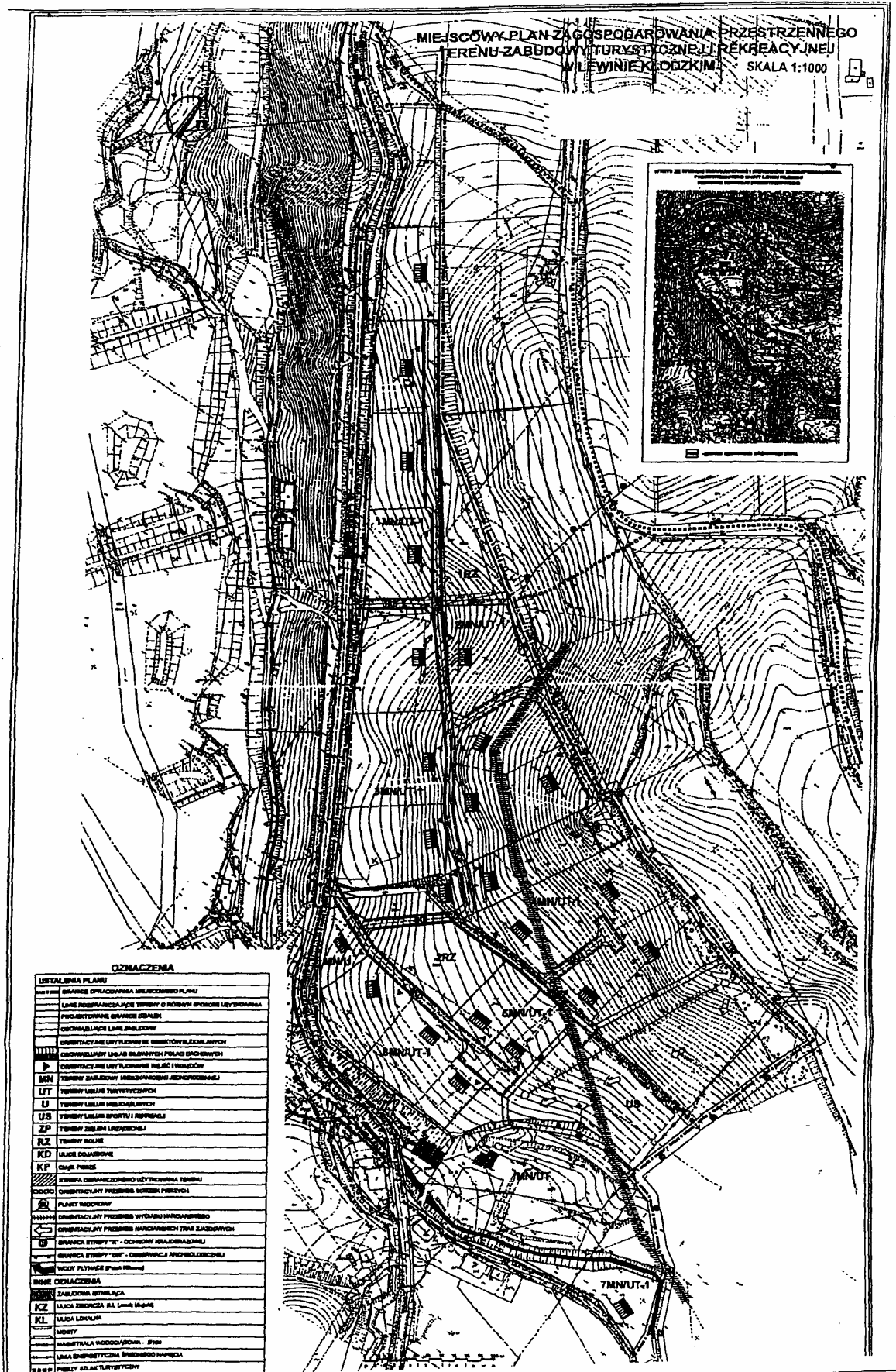
## § 32

1. Uchwała podlega ogłoszeniu w Dzienniku Urzędowym Województwa Dolnośląskiego.
2. Uchwała podlega publikacji zgodnie z art. 29 ust. 2 wyżej powołanej ustawy o planowaniu i zagospodarowaniu przestrzennym.
3. Uchwała wchodzi w życie po upływie 30 dni od dnia ogłoszenia jej w Dzienniku Urzędowym Województwa Dolnośląskiego.

PRZEWODNICZĄCA  
RADY GMINY

EWA KUBIŃSKA

Załącznik nr 1 do uchwały Rady Gminy  
Lewin Kłodzki z dnia 29 listopada 2006 r.  
(poz. 117)



**Załącznik nr 2 do uchwały Rady Gminy Lewin Kłodzki z dnia 29 listopada 2006 r. (poz. 117)**

**Zawierający informację o sposobie rozpatrzenia uwag do projektu planu oraz o sposobie realizacji zapisanych w planie inwestycji z zakresu infrastruktury technicznej, należących do zadań własnych gminy i zasady ich finansowania.**

**1. Rozstrzygnięcie o sposobie rozpatrzenia uwag do projektu planu.**

Projekt miejscowego planu zagospodarowania przestrzennego terenu zabudowy turystycznej i rekreacyjnej w Lewinie Kłodzkim był wyłożony do publicznego wglądu, w siedzibie Urzędu Gminy Lewin Kłodzki, w dniach od 13 kwietnia 2006 r. do 4 maja 2006 r. Informację o: terminie wyłożenia planu do publicznego wglądu, terminie dyskusji publicznej i możliwości wnoszenia uwag, Wójt Gminy Lewin Kłodzki ogłosił poprzez ogłoszenie umieszczone w tygodniku „EUROREGIO GLACENSIS” z dnia 5 kwietnia 2006 r., oraz na tablicy ogłoszeń urzędowych Urzędu Gminy Lewin Kłodzki.

W trakcie wyłożenia projektu miejscowego planu zagospodarowania przestrzennego terenu zabudowy turystycznej i rekreacyjnej, oraz w terminie 21 dni po wyłożeniu planu do publicznego wglądu nie wpłynęły żadne uwagi.

**W dniu 20 kwietnia 2006 roku o godz. 11<sup>00</sup> wyznaczono termin dyskusji publicznej.** Stawili się projektanci planu oraz współpracujący przedstawiciele Urzędu Gminy. Nie przybyli inni zainteresowani projektem planu. Nie zgłoszono żadnych uwag do projektu planu. Stwierdza się, że projekt miejscowego planu zagospodarowania przestrzennego terenu zabudowy turystycznej i rekreacyjnej w Lewinie Kłodzkim zyskał akceptację zainteresowanych stron oraz społeczeństwa gminy Lewin Kłodzki.

**2. Rozstrzygnięcie o sposobie realizacji, zapisanych w planie, inwestycji z zakresu infrastruktury technicznej, należących do zadań własnych gminy oraz zasadach ich finansowania.**

**Dla potrzeb miejscowego planu, wymienionego w punkcie 1, opracowano „Prognozę skutków finansowych uchwalenia miejscowego planu zagospodarowania przestrzennego” zawierającą:**

- 1) analizę ustaleń planu miejscowego,
- 2) analizę planowanych prac inwestycyjnych,
- 3) analizę i prognozę kosztów inwestycyjnych i dochodów.

Realizacja programu miejscowego planu zagospodarowania przestrzennego nie wymaga wykonania prac infrastrukturalnych należących do zadań gminy.

**Z opracowanej prognozy kosztów i dochodów wynika, że końcowy wynik finansowy jest dodatni i wynosi 432 852 zł przy założeniu w opracowanej prognozie uzyskania maksymalnej opłaty planistycznej.**

## 118

### UCHWAŁA RADY GMINY CZERNICA

z dnia 28 grudnia 2006 r.

**w sprawie uchylenia uchwały Rady Gminy Czernica nr II/10/2006 z dnia 6 grudnia 2006 r. w sprawie zmiany uchwały Rady Gminy Czernica nr XXXVIII/370/2006 z dnia 26 października 2006 r. w sprawie określenia na rok 2007 wysokości stawek podatku od środków transportowych obowiązujących na obszarze Gminy Czernica oraz wprowadzenia zwolnień podmiotowych z tego podatku**

Na podstawie art. 18 ust. 2 pkt 8 ustawy z dnia 8 marca 1990 r. o samorządzie gminnym (t.j. Dz. U. z 2001 r. Nr 142, poz. 1591 ze zm.), art. 10 ust. 1, art. 12 ust. 4 ustawy z dnia 12 stycznia 1991 r. o podatkach lokalnych (t.j. Dz. U. z 2006 r. Nr 121, poz. 844) oraz obwieszczenia Ministra Finansów z dnia 10 października 2006 r. w sprawie stawek podatku od środków transportowych obowiązujących w 2007 r. (M. P. z 19 października 2006 r. Nr 72, poz. 721) Rada Gminy Czernica uchwala, co następuje:

§ 1

Uchyła się uchwałę Rady Gminy Czernica nr II/10/2006 z dnia 6 grudnia 2006 r. w sprawie zmiany uchwały Rady Gminy Czernica nr XXXVIII/370/2006 z dnia 26 października 2006 r. w sprawie określenia na rok 2007 r. wysokości stawek podatku od środków transportowych obowiązujących na obszarze Gminy Czernica oraz wprowadzenia zwolnień przedmiotowych z tego podatku.

§ 2

Wykonanie uchwały powierza się Wójtowi Gminy Czernica.

§ 3

Uchwała wchodzi w życie po upływie 14 dni od dnia ogłoszenia w Dzienniku Urzędowym Województwa Dolnośląskiego.

PRZEWODNICZĄCY  
RADY GMINY

*KAROL PIETRUCHA*

**119**

**UCHWAŁA RADY GMINY CZERNICA**

z dnia 28 grudnia 2006 r.

**w sprawie zmiany uchwały Rady Gminy Czernica nr XXXVIII/370/2006 z dnia 26 października 2006 r. w sprawie określenia na rok 2007 wysokości stawek podatku od środków transportowych obowiązujących na obszarze Gminy Czernica oraz wprowadzenia zwolnień przedmiotowych z tego podatku**

Na podstawie art. 18 ust. 2 pkt 8 ustawy z dnia 8 marca 1990 r. o samorządzie gminnym (t.j. Dz. U. z 2001 r. Nr 142, poz. 1591 ze zm.), art. 10 ust. 1, art. 12 ust. 4 ustawy z dnia 12 stycznia 1991 r. o podatkach i opłatach lokalnych (t.j. Dz. U. z 2006 r. Nr 121, poz. 844) oraz obwieszczenia Finansów z dnia 10 października 2006 r. w sprawie stawek podatku od środków transportowych obowiązujących w 2007 roku (M.P. z 19 października 2006 r. Nr 72, poz. 721) Rada Gminy Czernica uchwała, co następuje:

§ 1

W § 1 uchwały Rady Gminy Czernica nr XXXVIII/370/2006 z dnia 26 października 2006 r. w sprawie określenia na rok 2007 wysokości stawek podatku od środków transportowych obowiązujących na obszarze Gminy Czernica oraz wprowadzenia zwolnień przedmiotowych z tego podatku, w pkt 3 lit, c dodaje się tiret drugi o następującej treści:  
„– równej lub wyższej niż 29 ton – **2.527,70 zł**”.

§ 2

Wykonanie uchwały powierza się Wójtowi Gminy Czernica.

§ 3

Uchwała wchodzi w życie po upływie 14 dni od dnia ogłoszenia w Dzienniku Urzędowym Województwa Dolnośląskiego.

PRZEWODNICZĄCY  
RADY GMINY

*KAROL PIETRUCHA*



**120**

**UCHWAŁA RADY GMINY WISZNIA MAŁA**

z dnia 28 grudnia 2006 r.

**zmieniająca uchwałę w sprawie stawek podatku od nieruchomości  
w 2007 roku**

Na podstawie art. 5 ust. 1 i 2, art. 6 ust. 13 i art. 7 ust. 3 ustawy z dnia 12 stycznia 1991r. o podatkach i opłatach lokalnych (Dz. U. z 2006 r. Nr 121, poz. 844 ze zm.) oraz art. 18 ust. 2 pkt 8 i art. 40 ust. 1 ustawy z dnia 8 marca 1990 r. o samorządzie gminnym (Dz. U. z 2001 r. Nr 142, poz. 1591 ze zm.) Rada Gminy Wisznia Mała uchwała, co następuje:

§ 1

W uchwale nr V/I/7/06 Rady Gminy Wisznia Mała z dnia 11 grudnia 2006 r. w sprawie stawek podatku od nieruchomości w 2007 r. wprowadza się następujące zmiany:

1) w § 2 uchwały:

- a) pkt 1 otrzymuje brzmienie:  
„Budynki mieszkalne lub ich części, które wchodziły w skład gospodarstwa rolnego przekazanego w zamian za emeryturę lub rentę i nie zajęte na prowadzenie działalności gospodarczej.”
- b) pkt 2 otrzymuje brzmienie:  
„Grunty przydzielone do bezpłatnego użytkownika w zamian za emeryturę lub rentę otrzymują

z tytułu przekazania gospodarstwa rolnego na Skarb Państwa.”

§ 2

Wykonanie uchwały powierza się Wójtowi Gminy.

§ 3

Uchwała wchodzi w życie po upływie 14 dni od dnia ogłoszenia w Dzienniku Urzędowym Województwa Dolnośląskiego.

PRZEWODNICZĄCY  
RADY GMINY

TADEUSZ WYRWAS

**121**

**UCHWAŁA RADY GMINY WISZNIA MAŁA**

z dnia 28 grudnia 2006 r.

**w sprawie zmiany uchwały dotyczącej podatku od środków transportowych  
w 2007 r.**

Na podstawie art. 18 ust. 2 pkt 8 i art. 40 ust. 1 ustawy z dnia 8 marca 1990 r. o samorządzie gminnym (Dz. U. z 2001 r. Nr 142 poz. 1591 ze zm.) art. 10 ust. 1 i 2, art. 12 ust. 4 ustawy z dnia 12 stycznia 1991 r. o podatkach i opłatach lokalnych (Dz. U. z 2006 r. Nr 121, poz. 844 ze zm.) Rada Gminy Wisznia Mała uchwała, co następuje:

§ 1

W uchwale nr V/I/8/06 Rady Gminy Wisznia Mała z dnia 11 grudnia 2006 r. w sprawie podatku od środków transportowych w 2007 r. wprowadza się następujące zmiany:

1) w § 1 pkt 1 lit. a otrzymuje brzmienie:

” 

a) od 3,5 tony do 5,5 tony	500
----------------------------	-----

 ”

§ 2

Wykonanie uchwały powierza się Wójtowi Gminy.

§ 3

Uchwała wchodzi w życie po upływie 14 dni od dnia ogłoszenia w Dzienniku Urzędowym Województwa Dolnośląskiego.

PRZEWODNICZĄCY  
RADY GMINY

TADEUSZ WYRWAS

**122****UCHWAŁA RADY GMINY WISZNIA MAŁA**

z dnia 28 grudnia 2006 r.

**w sprawie podatku od posiadania psów w 2007 roku**

Na podstawie art. 14 ustawy z dnia 12 stycznia 1991 roku o podatkach i opłatach lokalnych (Dz. U. z 2006 r. Nr 121, poz. 844 ze zm.) oraz art. 18 ust. 2 pkt 8 i art. 40 ust. 1 ustawy z dnia 8 marca 1990 roku o samorządzie gminnym (Dz. U. z 2001 r. Nr 142, poz. 1591 ze zm.) Rada Gminy Wisznia Mała uchwała, co następuje:

## § 1

Wysokość podatku od posiadania psa ustala się w kwocie **26,00 zł** (słownie: dwadzieścia sześć 00/100 zł).

## § 2

Od pierwszego psa podatek wynosi połowę kwoty określonej w § 1.

## § 3

Wpłaty podatku od posiadania psów można dokonać u sołtysa wsi lub w kasie Banku Spółdzielczego w Wiszni Małej na konto BS Trzebnica **72 9591 0004 2001 0020 0514 0002**.

## § 4

Termin płatności podatku od posiadania psów ustala się do dnia **15 listopada 2007 roku**.

## § 5

Wykonanie uchwały powierza się Wójtowi Gminy.

## § 6

Uchwała wchodzi w życie po upływie 14 dni od dnia ogłoszenia w Dzienniku Urzędowym Województwa Dolnośląskiego

PRZEWODNICZĄCY  
RADY GMINY

*TADEUSZ WYRWAS*

**123****UCHWAŁA RADY GMINY ŻÓRAWINA**

z dnia 28 grudnia 2006 r.

**w sprawie uchwalenia Statutu Urzędu Gminy Żórawina**

Na podstawie art. 18 ust. 2 pkt 15 oraz art. 40 ust. 2 pkt 2 ustawy z dnia 8 marca 1990 r. – o samorządzie gminnym (t.j. Dz. U. z 2001 r. Nr 142, poz. 1591 ze zmianami) w związku z art. 20 ust. 2 ustawy z dnia 30 czerwca 2005 r. – o finansach publicznych (Dz. U. z 2005 r. Nr 249, poz. 2104 ze zmianami) Rada Gminy Żórawina uchwała:

**STATUT URZĘDU GMINY ŻÓRAWINA**

## § 1

Urząd Gminy Żórawina, zwany dalej Urzędem, jest jednostką budżetową Gminy Żórawina.

## § 2

Podstawę prawną działania Urzędu stanowią w szczególności:

- 1) ustawa z dnia 8 marca 1990 r. – o samorządzie gminnym (t.j. Dz. U. z 2001 r., Nr 142, poz. 1591 ze zmianami);
- 2) ustawa z dnia 22 marca 1990 r. – o pracownikach samorządowych (t.j. Dz. U. z 2001 r., Nr 142, poz. 1593 ze zmianami);

- 3) ustawa z dnia 30 czerwca 2005 r. – o finansach publicznych (Dz. U. z 2005 r. Nr 249, poz. 2104 ze zmianami).

## § 3

1. Siedzibą Urzędu jest miejscowość Żórawina, ul. Kolejowa 6.
2. Obszarem działania Urzędu jest teren Gminy Żórawina.
3. Kierownikiem Urzędu jest Wójt Gminy Żórawina.

## § 4

1. Przedmiotem działalności Urzędu jest zapewnienie obsługi Wójtowi Gminy Żórawina w zakresie realizacji zadań określonych przepisami prawa.

2. Szczegółową organizację oraz zasady funkcjonowania Urzędu, zakres zadań i obowiązków pracowników Urzędu, określa regulamin organizacyjny nadany przez Wójta Gminy Żórawina w drodze zarządzenia.

§ 5

Wszelkie zmiany niniejszego Statutu mogą być dokonywane w trybie przewidzianym dla jego uchwalenia.

§ 6

Wykonanie uchwały powierza się Wójtowi Gminy Żórawina.

§ 7

Uchwała wchodzi w życie po upływie 14 dni od dnia ogłoszenia w Dzienniku Urzędowym Województwa Dolnośląskiego.

PRZEWODNICZĄCY  
RADY GMINY

*LESZEK MARSZAŁEK*

## 124

### UCHWAŁA RADY GMINY OŁAWA

z dnia 29 grudnia 2006 r.

**w sprawie zmiany uchwały Rady Gminy Oława nr XLVIII/462/2006 z dnia 27 października 2006 r. w sprawie określenia wysokości stawek podatku od nieruchomości oraz zwolnień od tego podatku**

Na podstawie art. 18 ust. 2 pkt 8 i art. 51 ustawy z dnia 8 marca 1990 r. o samorządzie gminnym (t.j. Dz. U. z 2001 r. Nr 142, poz. 1591 ze zm.), art. 5 ust. 1, art. 7 ust. 3 ustawy z dnia 12 stycznia 1991 r. o podatkach i opłatach lokalnych<sup>1</sup> (t.j. Dz. U. z 2006 r. Nr 121, poz. 844), komunikatu Prezesa Głównego Urzędu Statystycznego z dnia 13 października 2006 r. w sprawie wskaźnika cen towarów i usług konsumpcyjnych w okresie pierwszych trzech kwartałów 2006 r. (Monitor Polski z 19 października 2006 r. Nr 72, poz. 724) Rada Gminy Oława uchwala, co następuje:

§ 1

W § 2 zmienianej uchwały dodaje się pkt 2 w brzmieniu:

„Zwalnia się od podatku od nieruchomości grunty, budynki i budowle lub ich części wykorzystywane do prowadzenia działalności komunalnej związanej z zaspokajaniem zbiorowych potrzeb mieszkańców gminy w zakresie zaopatrywania w wodę oraz odprowadzania i oczyszczania ścieków”.

§ 2

Wykonanie uchwały powierza się Wójtowi Gminy Oława.

§ 3

Uchwała wchodzi w życie po upływie 14 dni od dnia ogłoszenia w Dzienniku Urzędowym Województwa Dolnośląskiego i ma zastosowanie do roku podatkowego 2007.

PRZEWODNICZĄCY  
RADY GMINY

*JÓZEF WITWICKI*

<sup>1</sup> Niniejsza ustawa dokonuje w zakresie swojej regulacji wdrożenia następujących dyrektyw Wspólnot Europejskich: 1) dyrektywy 92/106/EWG z dnia 7 grudnia 1992 r. w sprawie ustanowienia wspólnych zasad dla niektórych typów transportu kombinowanego towarów między państwami członkowskimi (Dz. Urz. WE L 368 z 17 grudnia 1992 r.), 2) dyrektywy 1999/62/WE z dnia 17 czerwca 1999 r. w sprawie pobierania opłat za użytkowanie niektórych typów infrastruktury przez pojazdy ciężarowe (Dz. Urz. WE L 187 z 20 lipca 1999). Dane dotyczące ogłoszenia aktów prawa Unii Europejskiej „zamieszczone w niniejszej ustawie – z dniem uzyskania przez Rzeczpospolitą Polską członkostwa w Unii Europejskiej – dotyczą ogłoszenia tych aktów w Dzienniku Urzędowym Unii Europejskiej – Wydział specjalny; tekst jednolity Dz. U. z 2002 r. Nr 9, poz. 84 ze zm.).

**125**

**UCHWAŁA RADY GMINY W WIŃSKU**

z dnia 29 grudnia 2006 r.

**w sprawie ustalenia na 2007 rok wysokości stawek podatku od posiadania psów**

Na podstawie art. 18 ust. 2 pkt 8 ustawy z dnia 8 marca 1990 roku o samorządzie gminnym (tekst jednolity Dz. U. z 2001 roku Nr 142, poz. 1591 z późniejszymi zmianami) oraz art. 14 ustawy z dnia 12 stycznia 1991 roku o podatkach i opłatach lokalnych (tekst jednolity Dz. U. z 2006 roku Nr 121, poz. 844 z późniejszymi zmianami) Rada Gminy w Wińsku uchwala, co następuje:

§ 1

Ustala się wysokość rocznej stawki podatku od posiadania psów w kwocie 40 zł od każdego psa.

§ 2

1. Podatek płatny jest jednorazowo za dany rok kalendarzowy w terminie do 30 czerwca.
2. Osoby fizyczne, które nabędą psa po terminie o którym mowa w ust. 1, płacą podatek w wysokości 20 zł.

§ 3

Zwalnia się od podatku od posiadania psów jednego psa na gospodarstwo domowe.

§ 4

Wykonanie uchwały powierza się Wójtowi Gminy Wińsko.

§ 6

Traci moc uchwała nr XXVI/160/2004 Rady Gminy w Wińsku z dnia 26 listopada 2004 roku.

§ 7

Uchwała wchodzi w życie po upływie 14 dni od dnia ogłoszenia w Dzienniku Urzędowym Województwa Dolnośląskiego, z mocą obowiązującą od 1 stycznia 2007 roku i jej tekst podlega wywieszeniu na tablicy ogłoszeń Urzędu Gminy Wińsko.

PRZEWODNICZACA  
RADY GMINY

ZOFIA BARANOWSKA

Egzemplarze bieżące i z lat ubiegłych oraz załączniki można nabywać:

1) w punktach sprzedaży:

- Dolnośląskiego Urzędu Wojewódzkiego we Wrocławiu, 50-951 Wrocław, pl. Powstańców Warszawy 1, tel. 0-71/340-64-74,
- Dolnośląskiego Urzędu Wojewódzkiego we Wrocławiu Delegatura w Jeleniej Górze, 58-506 Jelenia Góra, ul. Wiejska 29, tel. 0-75/764-72-99,
- Dolnośląskiego Urzędu Wojewódzkiego we Wrocławiu Delegatura w Legnicy, 59-220 Legnica, ul. F. Skarbka 3, tel. 0-76/856-08-00 w. 401,
- Dolnośląskiego Urzędu Wojewódzkiego we Wrocławiu Delegatura w Wałbrzychu, 58-300 Wałbrzych, ul. Słowackiego 23a-24, tel. 0-74/849-40-70,

2) w przypadku prenumeraty, na podstawie nadesłanego zamówienia w Dolnośląskim Urzędzie Wojewódzkim we Wrocławiu – Zakładzie Obsługi Urzędu, 50-951 Wrocław, pl. Powstańców Warszawy 1, tel. 0-71/340-62-02.

Zbiory Dziennika Urzędowego wraz ze skorowidzami wyłożone są do powszechnego wglądu w Bibliotece Urzędowej Dolnośląskiego Urzędu Wojewódzkiego, pl. Powstańców Warszawy 1, 50-951 Wrocław, tel. 0-71/340-62-54. Treść wydawanych dzienników dostępna jest w Internecie na stronie: <http://www.duw.pl/dzienn.htm>

**Wydawca:** Wojewoda Dolnośląski

**Redakcja:** Wydział Nadzoru i Kontroli Dolnośląskiego Urzędu Wojewódzkiego,

Redakcja Dziennika Urzędowego Województwa Dolnośląskiego, 50-951 Wrocław, pl. Powstańców Warszawy 1, tel. 0-71/340-66-21

**Skład, druk i rozpowszechnianie:** Dolnośląski Urząd Wojewódzki we Wrocławiu – Zakład Obsługi Urzędu, 50-951 Wrocław, pl. Powstańców Warszawy 1

**Dystrybucja:** tel. 0-71/340-62-02

Tłoczono z polecenia Wojewody Dolnośląskiego  
w Dolnośląskim Urzędzie Wojewódzkim we Wrocławiu – Zakładzie Obsługi Urzędu  
50-951 Wrocław, pl. Powstańców Warszawy 1