



DZIENNIK URZĘDOWY

WOJEWÓDZTWA DOLNOŚLĄSKIEGO

Wrocław, dnia 18 maja 2007 r.

Nr 118

TREŚĆ:

Poz.:

UCHWAŁY RAD MIEJSKICH:

- 1569** – Rady Miejskiej w Trzebnicy z dnia 20 marca 2007 r. w sprawie utworzenia i nadania Statutu Sołectwu wsi Blizocin 9574
- 1570** – Rady Miejskiej w Stroniu Śląskim z dnia 26 marca 2007 r. w sprawie uchwalenia miejscowego planu zagospodarowania przestrzennego dla działki nr 55/2, położonej we wsi Sienna, gmina Stronie Śląskie 9578
- 1571** – Rady Miejskiej w Leśnej z dnia 26 kwietnia 2007 r. w sprawie zmiany uchwały nr VI/25/07 Rady Miejskiej w Leśnej z dnia 22 lutego 2007 r. w sprawie określenia wzoru formularza deklaracji i informacji na podatek leśny 9583
- 1572** – Rady Miejskiej w Leśnej z dnia 26 kwietnia 2007 r. w sprawie zmiany uchwały nr VI/26/07 Rady Miejskiej w Leśnej z dnia 22 lutego 2007 r. w sprawie określenia wzoru formularza deklaracji i informacji na podatek od nieruchomości 9583
- 1573** – Rady Miejskiej w Leśnej z dnia 26 kwietnia 2007 r. w sprawie zmiany uchwały nr VI/27/07 Rady Miejskiej w Leśnej z dnia 22 lutego 2007 r. w sprawie określenia wzoru formularza deklaracji i informacji na podatek rolny 9584
- 1574** – Rady Miejskiej w Jelczu-Laskowicach z dnia 27 kwietnia 2007 r. w sprawie zmiany uchwały nr VI/38/2007 Rady Miejskiej w Jelczu-Laskowicach z dnia 23 lutego 2007 r. w sprawie poboru podatku od nieruchomości, rolnego i leśnego oraz określenia inkasentów, terminów płatności dla inkasentów i wynagrodzenia za inkaso 9584
- 1575** – Rady Miejskiej w Jelczu-Laskowicach z dnia 27 kwietnia 2007 r. w sprawie zmiany uchwały nr VI/39/2007 Rady Miejskiej w Jelczu-Laskowicach z dnia 23 lutego 2007 r. w sprawie poboru podatku od posiadania psów 9585

UCHWAŁY RAD GMIN:

- 1576** – Rady Gminy Oleśnica z dnia 20 kwietnia 2007 r. w sprawie zasad wnoszenia, cofania i zbywania udziałów i akcji przez Wójta Gminy Oleśnica 9586
- 1577** – Rady Gminy w Kondratowicach z dnia 27 kwietnia 2007 r. o zmianie uchwały w sprawie inkasa podatków 9587
- 1578** – Rady Gminy w Kondratowicach z dnia 27 kwietnia 2007 r. w sprawie wysokości opłaty targowej, zasad jej ustalania i poboru 9587
- 1579** – Rady Gminy Stoszowice z dnia 27 kwietnia 2007 r. w sprawie określenia granic obwodu dla Publicznego Gimnazjum w Budzowie 9588
- 1580** – Rady Gminy Stoszowice z dnia 27 kwietnia 2007 r. w sprawie określenia granic obwodu dla Publicznego Gimnazjum w Grodziszczu 9589
- 1581** – Rady Gminy Stoszowice z dnia 27 kwietnia 2007 r. w sprawie ustalenia sieci prowadzonych przez Gminę Stoszowice publicznych szkół podstawowych 9589
- 1582** – Rady Gminy Stoszowice z dnia 27 kwietnia 2007 r. w sprawie określenia granic obwodu dla Publicznej Szkoły Podstawowej w Stoszowicach, wchodzącej w skład Zespołu Szkolno-Przedszkolnego w Stoszowicach 9590
- 1583** – Rady Gminy Stoszowice z dnia 27 kwietnia 2007 r. w sprawie określenia granic obwodu dla Publicznej Szkoły Podstawowej w Srebrnej Górze, wchodzącej w skład Zespołu Szkolno-Przedszkolnego w Srebrnej Górze 9590

-
- 1584** – Rady Gminy Stoszowice z dnia 27 kwietnia 2007 r. w sprawie określenia granic obwodu dla Publicznej Szkoły Podstawowej w Grodziszczu 9591
- 1585** – Rady Gminy Stoszowice z dnia 27 kwietnia 2007 r. w sprawie trybu udzielania i rozliczania dotacji publicznym przedszkolom i szkołom prowadzonym przez osoby fizyczne i osoby prawne niebędące jednostkami samorządu terytorialnego 9591
- 1586** – Rady Gminy Stoszowice z dnia 27 kwietnia 2007 r. zmieniająca uchwałę w sprawie regulaminu udzielania pomocy materialnej o charakterze socjalnym dla uczniów zamieszkałych na terenie gminy Stoszowice 9594
- 1587** – Rady Gminy Kobierzyce z dnia 30 kwietnia 2007 r. w sprawie nadania nazw ulicom we wsi Domasław 9594
- 1588** – Rady Gminy Kobierzyce z dnia 30 kwietnia 2007 r. w sprawie nadania nazwy ulicy we wsi Pełczyce 9596
- 1589** – Rady Gminy Kobierzyce z dnia 30 kwietnia 2007 r. w sprawie nadania nazw ulicom we wsi Wierzbice 9599
- 1590** – Rady Gminy Kobierzyce z dnia 30 kwietnia 2007 r. w sprawie zmiany uchwały nr XXX/372/04 Rady Gminy Kobierzyce z dnia 26 sierpnia 2004 r. dotyczącej Statutu Gminnego Ośrodka Pomocy Społecznej w Kobierzycach 9602
-
-

1569

UCHWAŁA RADY MIEJSKIEJ W TRZEBNICY

z dnia 20 marca 2007 r.

w sprawie utworzenia i nadania statutu sołectwa wsi Blizocin

Na podstawie art. 5 ust. 2, art. 18 ust. 2 pkt 7, art. 35, art. 36, art. 40, art. 48 i art. 51 ust. 3 ustawy z o samorządzie gminnym (tekst jednolity Dz. U. Nr 142, poz. 1591 z 2001 r.) Rada Miejska postanawia:

§ 1

Tworzy się sołectwo we wsi Blizocin.

§ 2

Sołectwo otrzymuje statut stanowiący załącznik do niniejszej uchwały.

§ 3

Uchwała wchodzi w życie po upływie 14 dni od dnia ogłoszenia w Dzienniku Urzędowym Województwa Dolnośląskiego.

PRZEWODNICZĄCY
RADY MIEJSKIEJ

JAN DAROWSKI

Załącznik do uchwały Rady Miejskiej w Trzebnicy z dnia 20 marca 2007 r. (poz. 1569)

STATUT SOŁECTWA BLIZOCIN

R o z d z i a ł I

Nazwa i teren działania

§ 1

Użyte w Statucie Sołectwa sformułowania oznaczają:
Burmistrz – Burmistrz Gminy Trzebnica,
Samorząd Mieszkańców Wsi – Samorząd Mieszkańców Wsi Sołectwa Blizocin,
Rada Miejska – Rada Miejska w Trzebnicy,
Statut – Statut Sołectwa Blizocin.

§ 2

1. Ogół mieszkańców sołectwa Blizocin stanowi samorząd mieszkańców wsi.
2. Nazwa samorządu mieszkańców wsi brzmi sołectwo Blizocin.
3. Teren działania sołectwa obejmuje wieś Blizocin.

§ 3

1. Sołectwo jest jednostką pomocniczą, której mieszkańcy wspólnie z innymi sołectwami tworzą wspólnotę samorządową miasta i gminy Trzebnica.
2. Samorząd mieszkańców wsi sołectwa Blizocin działa na podstawie przepisów prawa, a w szczególności:
 - Ustawy z dnia 8 marca 1990 r. o samorządzie gminnym (Dz. U. z 2001 r. Nr 142, poz. 1591),
 - uchwały Rady Miasta i Gminy Trzebnica nr XXVI/228/97 z dnia 20 marca 1997 r. w sprawie uchwalenia jednolitego tekstu Statutu Miasta i Gminy Trzebnica,
 - oraz na podstawie niniejszego Statutu.
3. Sołectwo Blizocin posiada zdolność sądową.

R o z d z i a ł II

Organizacja i zakres działania

§ 4

1. Organami sołectwa są:
 - 1) zebranie wiejskie,
 - 2) sołtys,
 - 3) rada sołecka,
2. Kadencja sołtysa, rady sołeckiej i innych organów powołanych przez zebranie wiejskie trwa 4 lata i kończy się z wyborem nowych organów.

§ 5

1. Zebranie wiejskie jest organem uchwałodawczym w sołectwie.
2. Sołtys jest organem wykonawczym.
3. Rada sołecka jest organem wspomagającym działalność sołtysa.

§ 6

Do zadań samorządu mieszkańców sołectwa należy:

- 1) kształtowanie zasad współżycia społecznego,
- 2) organizowania wspólnych prac na rzecz miejsca zamieszkania,
- 3) organizowanie pomocy sąsiedzkiej,
- 4) sprawowanie kontroli społecznej nad działalnością jednostek organizacyjnych mających wpływ na warunki życia mieszkańców.

§ 7

Zadania określone w § 6 samorząd mieszkańców wsi realizuje w szczególności poprzez:

- 1) podejmowanie uchwał w sprawach sołectwa w ramach przyznanych kompetencji,
- 2) opiniowanie spraw należących do zakresu działania samorządu mieszkańców,
- 3) współuczestnictwo w organizowaniu i przeprowadzaniu przez Radę Miejską konsultacji społecznych, projektów uchwał Rady Miejskiej w sprawach o podstawowym znaczeniu dla mieszkańców sołectwa,
- 4) występowanie z wnioskami do Rady Miejskiej o rozpatrzenie spraw, których załatwienie wykracza poza możliwości mieszkańców sołectwa,
- 5) współpracę z radnymi z terenu sołectwa, a zwłaszcza w zakresie organizacji spotkań z wyborcami, dyżurów oraz kierowanie do nich wniosków dotyczących sołectwa,
- 6) ustalanie zadań dla sołtysa do realizacji między zebraniem wiejskim.

§ 8

1. Uchwały i opinie zebrania wiejskiego przekazuje Burmistrzowi.
2. Burmistrz w zależności od charakteru sprawy załatwia je we własnym zakresie lub przekazuje do rozpatrzenia na sesji rady.
3. O sposobie załatwienia spraw informuje się zebranie wiejskie lub sołtysa.

§ 9

Dla realizacji wspólnych przedsięwzięć samorząd mieszkańców wsi nawiązuje współpracę z samorządami mieszkańców sąsiednich sołectw, zawiera porozumienia określające zakres i sposób wykonania wspólnych zadań, może podejmować wspólne uchwały.

R o z d z i a ł III

Sołtys i Rada Sołecka

§ 10

1. W celu rozwijania aktywności społecznej i gospodarczej w sołectwie oraz zapewnienia stałej łączności

ści między sołectwami a Radą Miejską i Burmistrzem, mieszkańcy sołectwa wybierają ze swego grona sołtysa i radę sołecką. Pełnienie funkcji sołtysa ma charakter społeczny. Rada Miejska może określić wysokość diety za wykonywanie czynności statutowych w drodze odrębnej uchwały.

§ 11

1. Do obowiązków sołtysa należy w szczególności:
 - 1) zwoływanie zebrań wiejskich,
 - 2) zwoływanie posiedzeń rady sołeckiej,
 - 3) doręczanie:
 - decyzji w sprawie wymiaru podatków,
 - upomnień dotyczących zaległości podatkowych,
 - inkaso zobowiązań podatkowych oraz przekazywanie ich na rachunek Urzędu Miejskiego,
 - 4) pobudzanie i wykorzystanie aktywności mieszkańców, służącej poprawie gospodarki i warunków życia mieszkańców sołectwa,
 - 5) reprezentowanie mieszkańców sołectwa wobec Rady Miejskiej i Burmistrza,
 - 6) uczestniczenie w naradach sołtysów, zwoływanych okresowo przez Burmistrza,
 - 7) pełnienie roli męża zaufania w miejscowym środowisku,
 - 8) wykonywanie powierzonych mu przepisami prawa zadań z zakresu administracji publicznej.
2. Na zebraniach wiejskich sołtys przedkłada informację o swej działalności.

§ 12

1. Sołtys niebędący radnym bierze udział w sesjach Rady Miejskiej bez prawa do głosowania.
2. Sołtys ma prawo zgłaszać do organów gminy wnioski w imieniu mieszkańców wsi.

§ 13

1. Przy wykonywaniu swoich zadań sołtys trwale współdziała z radą sołecką. Rada sołecka składa się z 3 osób.
2. Do obowiązków rady sołeckiej należy wspomaganie działalności sołtysa. Rada sołecka ma charakter opiniodawczy i doradczy.
3. Posiedzenia rady sołeckiej odbywają się w miarę potrzeby, jednak nie rzadziej niż raz na kwartał. Posiedzeniom przewodniczy przewodniczący rady sołeckiej.
4. Na zebraniach wiejskich sołtys lub przewodniczący rady sołeckiej składa informację z działalności rady sołeckiej.

§ 14

1. Zebranie wiejskie może odwołać sołtysa przed upływem kadencji jeżeli utracił zaufanie mieszkańców sołectwa.
2. Rada Miejska może wystąpić do zebrania wiejskiego z wnioskiem o odwołanie sołtysa, który nie wywiązuje się ze swoich obowiązków lub dopuścił się czynu dyskwalifikującego go w opinii środowiska.

R o z d z i a ł I V

Zasady i tryb zwoływania zebrań wiejskich oraz warunki ważności podejmowania uchwał i tryb nadzoru nad podejmowanymi uchwałami

§ 15

Prawo do udziału w zebraniu wiejskim mają wszyscy mieszkańcy sołectwa posiadający czynne prawo wyborcze do Rady Miejskiej w Trzebnicy.

§ 16

Zebranie wiejskie zwołuje sołtys:

- 1) z własnej inicjatywy,
- 2) na żądanie co najmniej 1/5 mieszkańców uprawnionych do udziału w zebraniu,
- 3) na wniosek rady sołeckiej,
- 4) na wniosek rady miejskiej.

§ 17

1. Zebranie wiejskie odbywa w miarę istniejących potrzeb, jednak nie rzadziej niż dwa razy w roku.
2. Termin, miejsce i temat zebrania wiejskiego sołtys podaje do wiadomości publicznej w sposób zwyczajowo przyjęty w sołectwie.
3. Zebranie wiejskie zwoływane na wniosek mieszkańców, Rady Miejskiej winno odbyć się w terminie 7 dni, chyba że wnioskodawca proponuje termin późniejszy.

§ 18

1. Zebranie wiejskie jest ważne, gdy mieszkańcy sołectwa zostali o nim prawidłowo zawiadomieni, zgodnie z wymogami statutu.
2. Zebranie wiejskie otwiera sołtys i przewodniczy jego obradom.
3. Porządek obrad ustala zebranie wiejskie na podstawie projektu przedłożonego przez sołtysa.
4. Projekt porządku obrad winien być skonsultowany z radą sołecką.
5. Obowiązkiem sołtysa jest zapewnienie referentów spraw rozpatrywanych na zebraniu. W przypadku powstania trudności winien zwrócić się do Przewodniczącego Rady Miejskiej, Burmistrza lub właściwych pracowników Urzędu Miejskiego.

§ 19

W celu udzielenia sołtysowi stałej pomocy w przygotowywaniu materiałów i w organizacji zebrań Burmistrz wyznacza poszczególnych pracowników Urzędu Miejskiego.

§ 20

1. Uchwały zebrania wiejskiego zapadają zwykłą większością głosów, tzn. liczba głosów „za” musi być większa od liczby głosów „przeciw”.
2. Głosowanie odbywa się w sposób jawny. Zebranie może postanowić o przeprowadzeniu tajnego głosowania nad konkretną sprawą.
3. Uchwały zebrania wiejskiego Burmistrz przekazuje do Biura Rady Miejskiej w Trzebnicy w terminie 7 dni od daty podjęcia.
4. W przypadku podjęcia uchwał niezgodnych z prawem, Rada Miejska w Trzebnicy na najbliższej sesji stwierdza ich nieważność.

R o z d z i a ł V

Tryb wyboru Sołtysa i Rady Sołeckiej

§ 21

1. Zebranie wiejskie, na którym ma być dokonany wybór sołtysa i rady sołeckiej, zwołuje Rada Miejska. W tym celu Rada Miejska określa miejsce, dzień i godzinę zebrania wiejskiego oraz wyznacza przewodniczącego zebrania spośród członków rady.
2. Postanowienie Rady Miejskiej o zwołaniu zebrania wiejskiego dla wyboru sołtysa i rady sołeckiej podaje się do wiadomości mieszkańców sołectwa, co najmniej na 7 dni przed wyznaczoną datą zebrania.
3. Wybory sołtysa i rady sołeckiej winny być dokonane w terminie nie dłuższym niż 6 miesięcy od wyborów samorządowych.

§ 22

1. Dla dokonania ważnego wyboru sołtysa i rady sołeckiej, na zebraniu wiejskim wymagana jest osobista obecność co najmniej 1/5 uprawnionych mieszkańców sołectwa.
2. O ile w wyznaczonym terminie nie uzyskano obecności wymaganej liczby mieszkańców, wybory w nowym terminie mogą być przeprowadzone bez względu na liczbę obecnych na zebraniu.
3. Dla ważności wyborów niezbędne jest potwierdzenie obecności mieszkańców sołectwa uprawnionych do głosowania własnoręcznym podpisem na liście obecności.

§ 23

1. Wybory przeprowadza komisja w składzie co najmniej 3 osób, wybranych spośród uprawnionych uczestników zebrania. Członkiem komisji nie może być osoba kandydująca na sołtysa lub członka rady sołeckiej.
2. Do zadań komisji należy:
 - przyjęcie zgłoszeń kandydatów,
 - przeprowadzenie głosowania,
 - ustalenie wyników wyborów,
 - ogłoszenie wyników wyborów,
 - sporządzenie protokołu o wynikach wyborów.
3. Protokół podpisują członkowie komisji oraz przewodniczący zebrania.

§ 24

1. Wybory odbywają się przy nieograniczonej liczbie kandydatów, zgłoszonych bezpośrednio przez uprawnionych uczestników zebrania.
2. W pierwszej kolejności należy przeprowadzić zgłoszenie kandydatów i głosowanie dla dokonania wyboru sołtysa.

W drugiej kolejności przeprowadza się wybory członków rady sołeckiej

3. Przewodniczącego rady sołeckiej wybiera rada sołecka ze swego grona.

§ 25

1. Za wybranych do rady sołeckiej uważa się kandydatów, którzy uzyskali największą liczbę głosów.
2. Za wybranego na sołtysa uważa się kandydata, który otrzymał więcej niż połowę ważnych głosów.
3. Jeżeli większości absolutnej nie uzyskał żaden z kandydatów, przeprowadza się ponowne głosowanie. Biorą w nim udział dwaj kandydaci, którzy otrzymali największą liczbę głosów w pierwszym głosowaniu i nie wycofali swojej kandydatury.
4. Nie przeprowadza się ponownego głosowania, jeżeli na liście pozostał tylko jeden kandydat. W tym przypadku nie ma zastosowania przepis ust. 2, a kandydata uważa się za wybranego sołtysem.

§ 26

Wyboru sołtysa i wyboru członków rady sołeckiej dokonuje się w głosowaniu tajnym.

§ 27

1. Sołtys i członkowie rady sołeckiej są bezpośrednio odpowiedzialni przed zebraniem wiejskim i mogą być przez zebranie wiejskie odwołani przed upływem kadencji, jeżeli nie wykonują swych obowiązków, naruszają postanowienia statutu i uchwały zebrania lub dopuścili się czynu dyskwalifikującego w opinii środowiska.
2. Odwołanie z zajmowanych funkcji winno być podjęte po wysłuchaniu zainteresowanego.
3. Wniosek o zwołanie zebrania wiejskiego, na którym ma być rozpatrywane odwołanie sołtysa lub rady sołeckiej, winien być podpisany przez 1/5 mieszkańców sołectwa posiadających czynne prawo wyborcze.

§ 28

1. W przypadku odwołania lub ustąpienia sołtysa Rada Miejska zwołuje zebranie wiejskie dla wyboru nowego sołtysa.
2. Wybory dla uzupełnienia lub wyboru nowego składu całej rady sołeckiej przeprowadza samodzielnie zebranie wiejskie, zwołane przez sołtysa.

R o z d z i a ł VI

Postanowienia Końcowe

§ 29

Zmiany statutu dokonuje Rada Miejska.

1570

UCHWAŁA RADY MIEJSKIEJ W STRONIU ŚLĄSKIM

z dnia 26 marca 2007 r.

w sprawie uchwalenia miejscowego planu zagospodarowania przestrzennego dla działki nr 55/2, położonej we wsi Sienna, gmina Stronie Śląskie

Na podstawie art. 18 ust. 2 pkt 5 ustawy z dnia 8 marca 1990 r. o samorządzie gminnym (tekst jednolity Dz. U. z 2001 r. Nr 142, poz. 1591 ze zmianami), art. 20 ustawy z dnia 27 marca 2003 r. o planowaniu i zagospodarowaniu przestrzennym (Dz. U. z 2003 r. Nr 80, poz. 717 z późn. zm.) oraz w związku z uchwałą nr XXXVII/325/06 Rady Miejskiej w Stroniu Śląskim z dnia 30 stycznia 2006 r. w sprawie przystąpienia do sporządzenia zmiany miejscowego planu zagospodarowania przestrzennego wsi Siennej i Janowej Góry, oraz po stwierdzeniu zgodności ustaleń miejscowego planu ze studium uwarunkowań i kierunków zagospodarowania przestrzennego Gminy Stronie Śląskie, Rada Miejska w Stroniu Śląskim uchwala, co następuje:

R o z d z i a ł I

Ustalenia ogólne

§ 1

1. Miejscowy plan zagospodarowania przestrzennego, zwany dalej planem miejscowym, obejmuje działkę nr 55/2 położoną we wsi Sienna, zgodnie z załącznikiem graficznym nr 1.
 - 1) Dla ww. terenu tracą moc ustalenia uchwały nr XLIII/250/98 Rady Miejskiej w Stroniu Śląskim z dnia 18 czerwca 1998 roku.
2. Przedmiotem planu miejscowego jest:
 - 1) przeznaczenie terenów oraz wyznaczenie linii rozgraniczających tereny o różnych funkcjach oraz o różnych zasadach zagospodarowania,
 - 2) lokalne warunki, zasady i standardy kształtowania zabudowy i zagospodarowania terenu,
 - 3) szczególne warunki zagospodarowania terenów, wynikające z potrzeb ochrony środowiska przyrodniczego i prawidłowego zarządzania zasobami przyrody, oraz ochrony gruntów rolnych i leśnych.

§ 2

Następujące określenia stosowane w uchwale oznaczają:

- 1) plan miejscowy – przepisy niniejszej uchwały wraz z załącznikami,
- 2) uchwała – tekst niniejszej uchwały,
- 3) rysunek planu – należy przez to rozumieć rysunek planu na mapie zasadniczej w skali 1:1000, który stanowi załącznik nr 1 do niniejszej uchwały,
- 4) teren – obszar wyznaczony na rysunku planu liniami rozgraniczającymi, oznaczony symbolem,
- 5) przeznaczenie podstawowe – rodzaj przeznaczenia terenu, które powinno przeważać na danym terenie, wyznaczonym ściśle liniami rozgraniczającymi;
- 6) przeznaczenie uzupełniające – rodzaj przeznaczenia terenu inne niż podstawowe, które uzupełnia lub wzbogaca funkcję podstawową,
- 7) linia rozgraniczająca – linia rozgraniczająca tereny o różnym sposobie użytkowania, którym przypisane są różne ustalenia planu,

- 8) nieprzekraczalna linia zabudowy – linia określająca usytuowanie obiektu, poza którą nie może stać zewnętrzna krawędź zewnętrznej ściany budynku,
- 9) powierzchnia zabudowy – obszar zajęty przez budynek lub budynki, ograniczony zewnętrznym obrysem ścian zewnętrznych w rzucie o największej powierzchni, liczonej w zewnętrznym obrysie ścian zewnętrznych,
- 10) urządzenia towarzyszące obiektom budowlanym – urządzenia techniczne zapewniające możliwość użytkowania obiektu zgodnie z jego przeznaczeniem, jak przyłącza i urządzenia instalacyjne, przejazdy, ogrodzenia, place postojowe, place pod pojemniki na odpadki stałe,
- 11) obiekt małej architektury – przez co rozumie się urządzenia towarzyszące ciągom pieszym, ulicom, placom i innym przestrzeniom publicznym takie jak: ławki, kosze na śmieci, latarnie, rzeźby, fontanny oraz inne o podobnym charakterze,
- 12) przepisach odrębnych – należy przez to rozumieć aktualne w momencie realizacji niniejszej uchwały przepisy prawne: ustawy wraz z aktami wykonawczymi, normy branżowe oraz ograniczenia w dysponowaniu terenami, wynikające z prawomocnych decyzji administracyjnych,
- 13) w przepisach niniejszej uchwały terminy takie jak: obiekt budowlany, budynek, budowla, stosowane są w znaczeniu jakie nadaje im ustawa Prawo Budowlane.

§ 3

1. Integralną częścią uchwały jest rysunek planu, w skali 1:1000, stanowiący załącznik nr 1 do niniejszej uchwały.
2. Następnymi załącznikami do uchwały to:
 - 1) załącznik nr 2 rozstrzygnięcie o sposobie rozpatrzenia uwag wniesionych do projektu planu,
 - 2) załącznik nr 3 rozstrzygnięcie o sposobie realizacji zapisanych w planie miejscowym inwestycji z zakresu infrastruktury technicznej.

§ 4

Następujące oznaczenia graficzne na rysunku planu miejscowego są jego obowiązującymi ustaleniami:

- 1) oznaczenia ogólne:
 - a) granica obszaru objętego planem,
 - b) linie rozgraniczające tereny o różnym sposobie użytkowania,
 - c) strefa ochronna od linii energetycznej,
 - d) symbole identyfikujące tereny.
- 2) oznaczenia dotyczące kształtowania zabudowy oraz zagospodarowania terenu:
 - a) nieprzekraczalne linie zabudowy,
 - b) orientacyjne usytuowanie obiektów budowlanych,
 - c) obowiązujący układ głównych połączeń dachowych,
 - d) orientacyjne usytuowanie wejść i wjazdów.
- 3) oznaczenia dotyczące parcelacji gruntów:
 - a) projektowane granice działek budowlanych.

§ 5

1. Ustala się następujące kategorie przeznaczenia terenu:
 - 1) tereny zabudowy mieszkalno-wypoczynkowej,
 - 2) usługi turystyczne,
 - 3) zieleń niska i wysoka,
 - 4) miejsca parkingowe,
 - 5) dojazdy i dojścia piesze.
2. Na każdym z terenów zakazuje się przeznaczeń innych niż te, które są dla niego ustalone w planie.
3. Tereny przewidziane do nowego przeznaczenia, do czasu jego realizacji, mogą być użytkowane wyłącznie w sposób dotychczasowy.

§ 6

Na terenach, dla których dopuszcza się zabudowę obiektami budowlanymi, dopuszcza się sytuowanie urządzeń towarzyszących obiektom budowlanym, o ile nie jest to sprzeczne z innymi ustaleniami planu.

§ 7

1. Przy realizacji inwestycji należy w maksymalnym stopniu zachować walory naturalne środowiska przyrodniczego i walorów krajobrazowych.
 - 1) w maksymalnym stopniu zachować istniejący starodrzew,
 - 2) prace ziemne i niwelacje terenu ograniczyć do niezbędnego minimum.

§ 8

Ustalenia dotyczące ochrony środowiska

1. Teren objęty opracowaniem planu miejscowego leży w zasięgu następujących obszarów chronionych:
 - 1) w granicach Śnieżnickiego Parku Krajobrazowego,
 - 2) na terenie planowanego obszaru ochrony siedlisk Natura 2000 „Góry Białskie i Grupa Śnieżnika” pod numerem PLH 020006 zgłoszony do Komisji Europejskiej („Shadow List”),
 - 3) w obszarze Głównego Zbiornika Wód Podziemnych – ONO 339 (zbiornik Góry Białskie – Śnieżnik).
2. Należy ściśle respektować przepisy odrębne dotyczące obszarów, o których mowa w ust. 1.

3. W sąsiedztwie terenu objętego planem miejscowym występują stanowiska nietoperzy: Nocka Bechsteina, Nocka orzęsionego i Nocka dużego objętych ścisłą ochroną (wg „Inwentaryzacji przyrodniczej gminy Stronie Śląskie” wykonanej w 2002 roku).
4. Ochronie podlegają również takie elementy jak:
 - 1) enklawy leśne,
 - 2) pojedyncze egzemplarze oraz grupy drzew,
 - 3) istniejąca konfiguracja terenu i walory naturalne krajobrazu górskiego.
5. Uciążliwość oddziaływania należy ograniczyć do granic terenu, do którego Inwestor posiada tytuł prawny.

§ 9

Komunikacja kołowa

Dojazd do terenów zabudowy mieszkalno-wypoczynkowej z drogi lokalnej oznaczonej w obowiązującym planie zagospodarowania przestrzennego wsi Siennej i Janowej Góry – symbolem O2 KL o szerokości w liniach rozgraniczających 15,0 m.

§ 10

Zaopatrzenie w wodę

Pokrycie potrzeb w zakresie zaopatrzenia w wodę w obszarze objętym planem nastąpi z indywidualnych ujęć wody, docelowo z sieci gminnej.

§ 11

Odprowadzanie ścieków bytowych

1. Ścieki bytowe z obszaru objętego planem należy doprowadzać do gminnej sieci kanalizacyjnej.
2. Obowiązuje zakaz odprowadzania nieoczyszczonych ścieków bezpośrednio do gleby, rowów melioracyjnych bądź cieków naturalnych.

§ 12

Odprowadzanie ścieków opadowych

1. Dopuszcza się odprowadzanie ścieków opadowych do indywidualnych zbiorników bezodpływowych z przeznaczeniem dla celów gospodarczych.
2. Dopuszcza się odprowadzanie ścieków opadowych do rowów melioracyjnych i cieków naturalnych, pod warunkiem ich uprzedniego oczyszczenia.
3. Ścieki opadowe z parkingów i placów utwardzonych należy odprowadzić do odbiorników ścieków po uprzednim oczyszczeniu przez filtry olejów i smarów.

§ 13

Gospodarka odpadami

1. Dla terenów położonych w granicach planu miejscowego ustala się wymóg prowadzenia zorganizowanej, selektywnej gospodarki odpadami komunalnymi.
2. Odpady z terenu objętego planem miejscowym należy wywozić na komunalne składowisko odpadów.
3. Obowiązuje zakaz gromadzenia jakichkolwiek odpadów w obszarze objętym planem miejscowym.

§ 14

Zaopatrzenie w energię elektryczną

1. Zaopatrzenie w energię elektryczną z istniejącej sieci energetycznej.
2. Sieci i przyłącza niskiego napięcia należy realizować w formie podziemnych sieci kablowych.
3. Urządzenia zaopatrzenia w energię elektryczną, w szczególności stacje transformatorowe, należy realizować w obrębie terenów przewidzianych pod zabudowę.

§ 15

Zaopatrzenie w energię ciepłą

1. Obiekty w obszarze objętym planem mogą być zaopatrywane w energię ciepłą w oparciu o następujące źródła ciepła:
 - 1) gaz ziemny,
 - 2) olej opałowy,
 - 3) energię elektryczną,
 - 4) energię słoneczną,
 - 5) energię geotermalną,
 - 6) energię ze źródeł odnawialnych.
 - 7) niskoemisyjne systemy ogrzewania na paliwa stałe.

§ 16

Przyłącza telekomunikacyjne

1. Sieci i przyłącza telekomunikacyjne prowadzić wyłącznie w formie podziemnych linii kablowych.
2. Zakazuje się realizacji urządzeń sieci radiokomunikacyjnych, anten telefonii komórkowej w formie wolno stojących budynków i budowli.

R o z d z i a ł II

Ustalenia szczegółowe

§ 17

Teren MNW

1. Dla terenów oznaczonych na rysunku planu miejscowego symbolem **MNW** ustala się następujące przeznaczenie terenu:
 - 1) przeznaczenie podstawowe: zabudowa mieszkalno-wypoczynkowa,
 - 2) przeznaczenie uzupełniające:
 - a) usługi turystyczne,
 - b) zieleń niska i wysoka,
 - c) miejsca parkingowe,
 - d) dojazdy i dojścia piesze.
2. Dla terenów, o których mowa w ust. 1, obowiązują następujące ustalenia dotyczące ukształtowania budynków:
 - 1) liczba nadziemnych kondygnacji nie może być większa niż 2 kondygnacje, licząc łącznie z poddaszem,
 - 2) obowiązuje nachylenie połaci dachowych pod kątem od 40 do 45 stopni,

- 3) obowiązuje kalenicowy układ budynków, nawiązując kalenicą do stoku, zgodnie z rysunkiem planu miejscowego.
3. Dla terenów, o których mowa w ust. 1, obowiązują następujące ustalenia dotyczące sposobu zagospodarowania terenu:
 - 1) wyznacza się nieprzekraczalne linie zabudowy, o przebiegu pokazanym na rysunku planu miejscowego,
 - 2) powierzchnia zabudowy wszelkich kubaturowych obiektów budowlanych nie może przekraczać 30% powierzchni działki,
 - 3) co najmniej 60% działki należy zagospodarować jako powierzchnie niezabudowane i nieutwardzone, w formie zieleni niskiej i wysokiej,
 - 4) dopuszcza się obiekty małej architektury,
 - 5) wjazdy i wejścia na tereny, o których mowa w ust. 1, należy realizować wyłącznie z drogi lokalnej oznaczonej na rysunku planu symbolem **O2 KL**,
 - a) wjazdy o szerokości 5,0 m,
 - b) place parkingowe o stanowiskach 5,0 x 2,5 m z zielenią izolacyjną niską i wysoką.
4. Odległości i strefy ograniczeń określają:
 - a) rysunek planu miejscowego poprzez określenie nieprzekraczalnych linii zabudowy,
 - b) przepisy szczególne i warunki techniczne określające odległości od strefy między obiektami i urządzeniami.

R o z d z i a ł III

Ustalenia końcowe

§ 18

1. Na podstawie art. 36 ust. 4 ustawy z dnia 27 marca 2003 r. o planowaniu i zagospodarowaniu przestrzennym, ustala się jednorazową opłatę od wzrostu wartości nieruchomości zabudowanej i przeznaczonej do zabudowy, w wysokości 8%.
2. Określona powyżej stawka procentowa jest podstawą do naliczenia i pobrania jednorazowej opłaty należnej od właściciela nieruchomości dla gminy Stronie Śląskie, przy zbyciu nieruchomości.

§ 19

Wykonanie niniejszej uchwały powierza się Burmistrzowi Miasta i Gminy Stronie Śląskie.

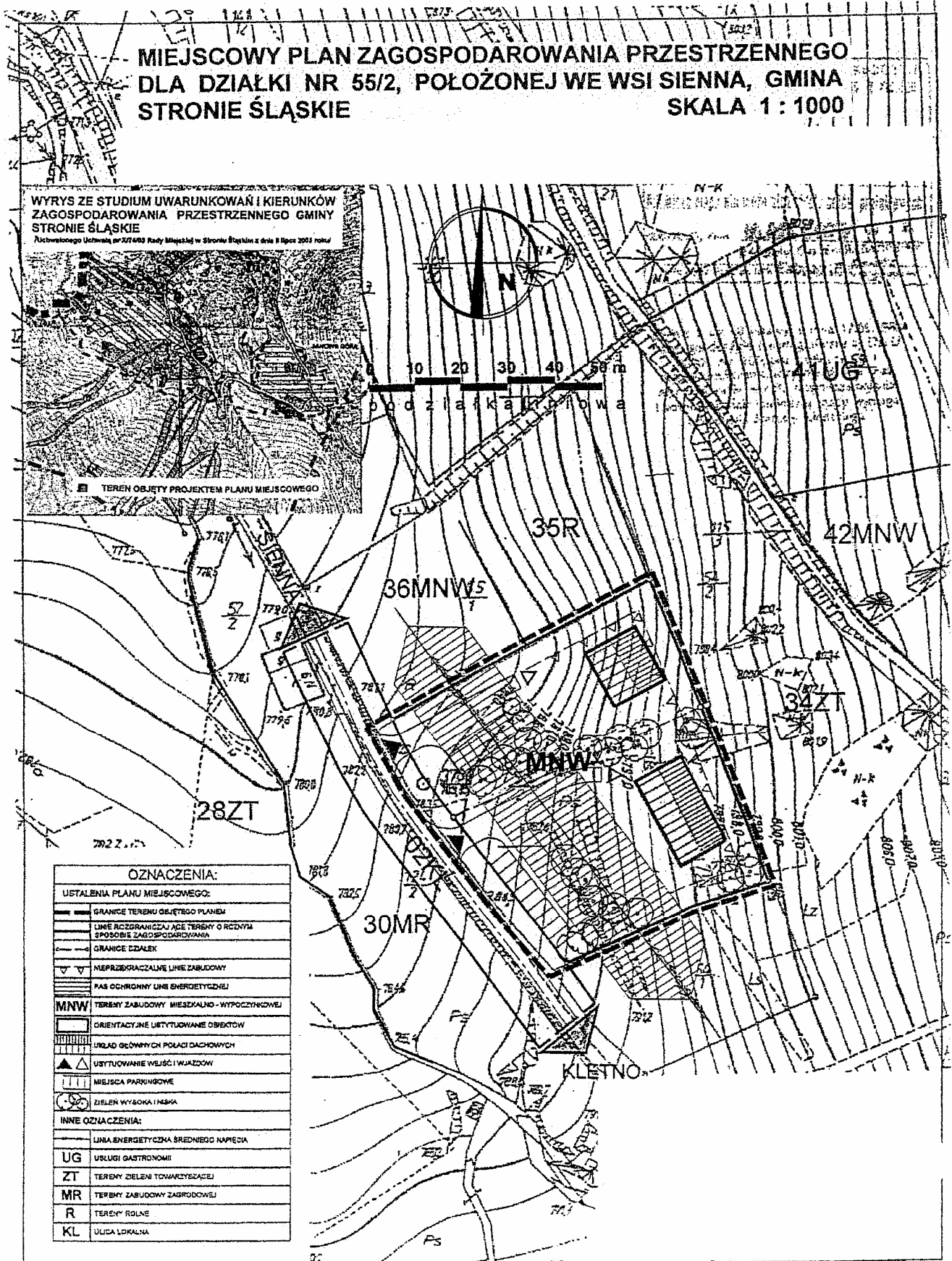
§ 20

Uchwała wchodzi w życie po upływie 30 dni od daty jej opublikowania w Dzienniku Urzędowym Województwa Dolnośląskiego.

PRZEWODNICZĄCY
RADY MIEJSKIEJ

RYSZARD SULIŃSKI

Załącznik nr 1 do uchwały Rady Miejskiej w Stroniu Śląskim z dnia 26 marca 2007 r. (poz. 1570)



**Załącznik nr 2 do uchwały Rady
Miejskiej w Stroniu Śląskim z dnia
26 marca 2007 r. (poz. 1570)**

Rozstrzygnięcie o sposobie rozpatrzenia uwag do projektu planu miejscowego

Projekt miejscowego planu zagospodarowania przestrzennego dla działki nr 55/2 położonej we wsi Sienna był wyłożony do publicznego wglądu w siedzibie Urzędu Miejskiego w Stroniu Śląskim **w dniach od 14.12.2006 do 08.01.2007 r.** Informację o terminie wyłożenia planu do publicznego wglądu, terminie dyskusji publicznej i możliwości wnoszenia uwag, Burmistrz Urzędu Miejskiego ogłosił poprzez ogłoszenie umieszczone w tygodniku „Euroregio Glacensis Nr 49/2006 z dnia 6 grudnia 2006 r., oraz na tablicy ogłoszeń urzędowych Urzędu Miejskiego w Stroniu Śląskim.

W trakcie wyłożenia projektu planu miejscowego zagospodarowania przestrzennego dla działki nr 55/2 położonej we wsi Sienna, oraz w terminie 21 dni po wyłożeniu planu do publicznego wglądu nie wpłynęły żadne uwagi.

W dniu 08.01.2007 roku o godz. 12⁰⁰ wyznaczono termin dyskusji publicznej. Stawili się projektanci planu oraz współpracujący przedstawiciele Urzędu Miejskiego. Nie przybyli inni zainteresowani projektem planu. Nie zgłoszono żadnych uwag do projektu planu. Stwierdza się, że projekt planu miejscowego zagospodarowania przestrzennego dla działki nr 55/2 położonej we wsi Sienna, gmina Stronie Śląskie, zyskał akceptację zainteresowanych stron oraz społeczeństwa gminy Stronie Śląskie.

**Załącznik nr 3 do uchwały Rady
Miejskiej w Stroniu Śląskim z dnia
26 marca 2007 r. (poz. 1570)**

Rozstrzygnięcie o sposobie realizacji zapisanych w planie inwestycji z zakresu infrastruktury technicznej, należących do zadań własnych gminy oraz zasadach ich finansowania

Dla potrzeb miejscowego planu zagospodarowania przestrzennego dla działki nr 55/2 położonej we wsi Sienna opracowano „Prognozę skutków finansowych uchwalenia miejscowego planu zagospodarowania przestrzennego” zawierającą:

- 1) analizę ustaleń projektu planu miejscowego,
- 2) analizę planowanych prac inwestycyjnych,
- 3) prognozowane koszty inwestycyjne,
- 4) prognozowane dochody.

Konsekwencją uchwalenia przedmiotowego planu miejscowego jest brak obciążeń finansowych dla gminy oraz uzyskanie potencjalnych przychodów, które w układzie zbiorczym zostały pokazane w tabeli 5 w opracowanej prognozie finansowej.

Wnioski:

Prognozowane koszty do poniesienia przez miasto Stronie Śląskie wynoszą **0 zł.**

Prognozowane dochody do uzyskania przez miasto Stronie Śląskie wynoszą **36 527 zł.**

1571**UCHWAŁA RADY MIEJSKIEJ W LEŚNEJ**

z dnia 26 kwietnia 2007 r.

w sprawie zmiany uchwały nr VI/25/07 Rady Miejskiej w Leśnej z dnia 22 lutego 2007 roku w sprawie określenia wzoru formularza deklaracji i informacji na podatek leśny

Na podstawie art. 18 ust. 2 pkt 8, art. 40 ustawy z dnia 8 marca 1990 r. o samorządzie gminnym (tekst jednolity Dz. U. z 2001 r. Nr 142, poz. 1591 ze zmianami) oraz art. 6 ust. 9 ustawy z dnia 30 października 2002 r. o podatku leśnym (Dz. U. Nr 200, poz. 1682 ze zmianami) Rada Miejska w Leśnej uchwala, co następuje:

§ 1

§ 5 uchwały nr VI/25/07 Rady Miejskiej w Leśnej z dnia 22 lutego 2007 r. w sprawie określenia wzoru formularza deklaracji i informacji na podatek leśny otrzymuje nowe brzmienie:

„Uchwała wchodzi w życie po upływie 14 dni od dnia ogłoszenia w Dzienniku Urzędowym Województwa Dolnośląskiego, z mocą obowiązującą od 1 lipca 2007 roku.”

§ 2

Uchwała podlega ogłoszeniu poprzez wywieszenie na tablicy ogłoszeń Urzędu Miejskiego w Leśnej oraz na

tablicy ogłoszeń we wszystkich sołectwach na terenie Gminy i w Dzienniku Urzędowym Województwa Dolnośląskiego.

§ 3

Wykonanie uchwały powierza się Burmistrzowi Leśnej.

PRZEWODNICZĄCA
RADY MIEJSKIEJ

IRENA BIENKIEWICZ

1572**UCHWAŁA RADY MIEJSKIEJ W LEŚNEJ**

z dnia 26 kwietnia 2007 r.

w sprawie zmiany uchwały nr VI/26/07 Rady Miejskiej w Leśnej z dnia 22 lutego 2007 roku w sprawie określenia wzoru formularza deklaracji i informacji na podatek od nieruchomości

Na podstawie art. 18 ust. 2 pkt 8, art. 40 ustawy z dnia 8 marca 1990 r. o samorządzie gminnym (tekst jednolity Dz. U. z 2001 r. Nr 142, poz. 1591 ze zmianami) oraz art. 6 ust. 13 ustawy z dnia 12 stycznia 1991 r. o podatkach i opłatach lokalnych (tekst jednolity Dz. U. z 2006 r. Nr 121, poz. 844 ze zmianami) Rada Miejska w Leśnej uchwala, co następuje:

§ 1

§ 5 uchwały nr VI/26/07 Rady Miejskiej w Leśnej z dnia 22 lutego 2007 r. w sprawie określenia wzoru formularza deklaracji i informacji na podatek od nieruchomości otrzymuje nowe brzmienie:

„Uchwała wchodzi w życie po upływie 14 dni od dnia ogłoszenia w Dzienniku Urzędowym Województwa Dolnośląskiego, z mocą obowiązującą od 1 lipca 2007 roku.”

§ 2

Uchwała podlega ogłoszeniu poprzez wywieszenie na tablicy ogłoszeń Urzędu Miejskiego w Leśnej oraz na

tablicy ogłoszeń we wszystkich sołectwach na terenie Gminy i w Dzienniku Urzędowym Województwa Dolnośląskiego.

§ 3

Wykonanie uchwały powierza się Burmistrzowi Leśnej.

PRZEWODNICZĄCA
RADY MIEJSKIEJ

IRENA BIENKIEWICZ

1573**UCHWAŁA RADY MIEJSKIEJ W LEŚNEJ**

z dnia 26 kwietnia 2007 r.

w sprawie zmiany uchwały nr VI/27/07 Rady Miejskiej w Leśnej z dnia 22 lutego 2007 roku w sprawie określenia wzoru formularza deklaracji i informacji na podatek rolny

Na podstawie art. 18 ust. 2 pkt 8, art. 40 ustawy z dnia 8 marca 1990 r. o samorządzie gminnym (tekst jednolity Dz. U. z 2001 r. Nr 142, poz. 1591 ze zmianami) oraz art. 6a ust. 11 ustawy z dnia 15 listopada 1984 r. o podatku rolnym (tekst jednolity Dz. U. z 2006 r. Nr 136, poz. 969 ze zmianami) Rada Miejska w Leśnej uchwała, co następuje:

§ 1

§ 5 uchwały nr VI/27/07 Rady Miejskiej w Leśnej z dnia 22 lutego 2007 r. w sprawie określenia wzoru formularza deklaracji i informacji na podatek rolny otrzymuje nowe brzmienie:

„Uchwała wchodzi w życie po upływie 14 dni od dnia ogłoszenia w Dzienniku Urzędowym Województwa Dolnośląskiego, z mocą obowiązującą od 1 lipca 2007 roku”.

§ 2

Uchwała podlega ogłoszeniu poprzez wywieszenie na tablicy ogłoszeń Urzędu Miejskiego w Leśnej oraz na

tablicy ogłoszeń we wszystkich sołectwach na terenie Gminy i w Dzienniku Urzędowym Województwa Dolnośląskiego.

§ 3

Wykonanie uchwały powierza się Burmistrzowi Leśnej.

PRZEWODNICZĄCA
RADY MIEJSKIEJ

IRENA BIENKIEWICZ

1574**UCHWAŁA RADY MIEJSKIEJ W JELCZU-LASKOWICACH**

z dnia 27 kwietnia 2007 r.

w sprawie zmiany uchwały nr VI/38/2007 Rady Miejskiej w Jelczu-Laskowicach z dnia 23 lutego 2007 r. w sprawie poboru podatku od nieruchomości, rolnego i leśnego oraz określenia inkasentów, terminów płatności dla inkasentów i wynagrodzenia za inkaso

Na podstawie art. 18 ust. 2 pkt 8 ustawy z dnia 8 marca 1990 r. o samorządzie gminny, (t.j. Dz. U. z 2001 r. Nr 142, poz. 1591 ze zm.), w związku z art. 6b ustawy z dnia 15 listopada 1984 r. o podatku rolnym (t.j. Dz. U. z 2006 r. Nr 136, poz. 969 ze zm.), art. 6 ust. 12 ustawy z dnia 12 stycznia 1991 r. o podatkach i opłatach lokalnych (t.j. Dz. U. z 2006 r. Nr 121, poz. 844 ze zm.) oraz art. 6 ust. 8 ustawy z dnia 30 października 2002 r. o podatku leśnym (t.j. Dz. U. Nr 200, poz. 1682 ze zm.) uchwała się, co następuje:

§ 1

Uchyla się załącznik nr 1 do uchwały nr VI/38/2007 Rady Miejskiej w Jelczu-Laskowicach z dnia 23 lutego 2007 r., będący wykazem osób fizycznych – inkasentów podatku od nieruchomości, rolnego i leśnego oraz wprowadza się załącznik nr 1 zawierający wykaz osób fizycznych – inkasentów podatku od nieruchomości, rolnego i leśnego, załączony do niniejszej uchwały.

§ 2

Wykonanie niniejszej uchwały powierza się Burmistrzowi Miasta i Gminy Jelcz-Laskowice.

§ 4

Uchwała wchodzi w życie po upływie 14 dni od dnia jej ogłoszenia w Dzienniku Urzędowym Województwa Dolnośląskiego.

PRZEWODNICZĄCA
RADY MIEJSKIEJ

BEATA BEJDA

Załącznik nr 1 do uchwały Rady Miejskiej w Jelczu-Laskowicach z dnia 27 kwietnia 2007 r. (poz. 1574)

**Wykaz osób fizycznych
– inkasentów podatku od nieruchomości, rolnego i leśnego**

Lp.	Imię i nazwisko	Miejscowość
1.	Marek Starczewski	Biskupice
2.	Barbara Wójciak	Brzezinki
3.	Janina Sypek	Chwałowice
4.	Grzegorz Telatyński	Dziuplina
5.	Julian Regoc	Dębina
6.	Andrzej Pliszcza	Grędzina
7.	Edward Kociszewski	Jelcz-Laskowice
8.	Stanisław Citków	Kopalina
9.	Cecylia Tchir	Łęg
10.	Józefa Łukasik	Minkowice Oławskie
11.	Krystyna Borzęcka	Miłocice
12.	Elżbieta Jarosławska	Miłocice Małe
13.	Mieczysław Głuszko	Miłoszyce
14.	Józef Citków	Nowy Dwór
15.	Benedykt Lorenc	Piekary
16.	Mieczysław Kordasz	Wójcice

1575

UCHWAŁA RADY MIEJSKIEJ W JELCZU-LASKOWICACH

z dnia 27 kwietnia 2007 r.

w sprawie zmiany uchwały nr VI/39/2007 Rady Miejskiej w Jelczu-Laskowicach z dnia 23 lutego 2007 r. w sprawie poboru podatku od posiadania psów

Na podstawie art. 18 ust. 2 pkt 8 ustawy z dnia 8 marca 1990 r. o samorządzie gminnym (t.j. Dz. U. z 2001 r. Nr 142, poz. 1591 ze zm.), w związku z art. 14 ust. 3 ustawy z dnia 12 stycznia 1991 r. o podatkach i opłatach lokalnych (t.j. Dz. U. z 2006 r. Nr 121, poz. 844 ze zm.) uchwała się, co następuje:

§ 1

Uchyla się załącznik nr 1 do uchwały nr VI/39/2007 Rady Miejskiej w Jelczu-Laskowicach z dnia 23 lutego 2007 r., będący wykazem osób fizycznych – inkasentów podatku od posiadania psów i wprowadza się załącznik nr 1 zawierający wykaz osób fizycznych – inkasentów podatku od posiadania psów, załączony do niniejszej uchwały.

§ 2

Wykonanie niniejszej uchwały powierza się Burmistrzowi Miasta i Gminy Jelcz-Laskowice.

§ 3

Uchwała wchodzi w życie po upływie 14 dni od dnia jej ogłoszenia w Dzienniku Urzędowym Województwa Dolnośląskiego.

PRZEWODNICZĄCA
RADY MIEJSKIEJ

BEATA BEJDA

Załącznik nr 1 do uchwały Rady Miejskiej w Jelczu-Laskowicach z dnia 27 kwietnia 2007 r. (poz. 1575)

**Wykaz osób fizycznych –
inkasentów podatku od posiadania psów**

Lp.	Imię i nazwisko	Miejscowość
1.	Marek Starczewski	Biskupice
2.	Barbara Wójciak	Brzezinki
3.	Janina Sypek	Chwałowice
4.	Grzegorz Telatyński	Dziuplina
5.	Julian Regoc	Dębina
6.	Andrzej Pliszcak	Grędzina
7.	Edward Kociszewski	Jelcz-Laskowice
8.	Stanisław Cłtków	Kopalina
9.	Cecylia Tchir	Łęg
10.	Józefa Łukasik	Minkowice Oławskie
11.	Krystyna Borzęcka	Miłocice
12.	Elżbieta Jarosławska	Miłocice Małe
13.	Mieczysław Głuszko	Miłoszyce
14.	Józef Citków	Nowy Dwór
15.	Benedykt Lorenc	Piekary
16.	Mieczysław Kordasz	Wójcice

1576

UCHWAŁA RADY GMINY OLEŚNICA

z dnia 20 kwietnia 2007 r.

**w sprawie zasad wnoszenia, cofania i zbywania udziałów i akcji
przez Wójta Gminy Oleśnica**

Na podstawie art. 18 ust. 2 pkt 9 lit. g ustawy z dnia 8 marca 1990 r. o samorządzie gminnym (Dz. U. z 2001 r. Nr 142, poz. 1591 ze zm.) uchwala się, co następuje:

§ 1

Ustala się zasady wnoszenia, cofania i zbywania udziałów i akcji w spółkach z udziałem Gminy Oleśnica.

§ 2

1. Do działań w zakresie obrotu udziałami lub akcjami, o których mowa w § 1, stosuje się przepisy ustawy z dnia 15 września 2000 r. Kodeks spółek handlowych.
2. Wnoszenie, cofanie i zbywanie udziałów i akcji następuje w formie zarządzenia Wójta Gminy.

§ 3

Wnoszenie wkładów i zbywanie udziałów i akcji w formie pieniężnej następuje w wielkościach i terminach określonych uchwałą budżetową.

§ 4

1. Wnoszenie wkładów niepieniężnych, cofnięcie i zbycie udziałów i akcji o wartości powyżej jednego miliona złotych, wymaga opinii Rady Gminy.

2. Wartość wkładu niepieniężnego określa Wójt Gminy na podstawie aktualnej wartości na dzień wniesienia.

§ 5

Wykonanie uchwały powierza się Wójtowi Gminy.

§ 6

Uchwała wchodzi w życie po upływie 14 dni od dnia ogłoszenia w Dzienniku Urzędowym Województwa Dolnośląskiego.

PRZEWODNICZĄCY RADY

ALEKSANDRA SIERUGA

1577**UCHWAŁA RADY GMINY W KONDRATOWICACH**

z dnia 27 kwietnia 2007 r.

o zmianie uchwały w sprawie inkasa podatków

Na podstawie art. 28 § 4, art. 47 § 4a ustawy z dnia 29 sierpnia 1997 r. – Ordynacja podatkowa (Dz. U. z 2005 r. Nr 8, poz. 60 ze zmianami) w związku z art. 6b ustawy z dnia 15 listopada 1984 r. o podatku rolnym (tekst jednolity Dz. U. z 2006 r. Nr 136, poz. 969 ze zmianami), art. 6 ust. 8 ustawy z dnia 30 października 2002 r. o podatku leśnym (tekst jednolity Dz. U. Nr 200, poz. 1682), art. 6 ust. 12, art. 14 ust. 3 ustawy z dnia 12 stycznia 1991 r. o podatkach i opłatach lokalnych (tekst jednolity Dz. U. z 2006 r. Nr 121, poz. 244 ze zmianami) Rada Gminy w Kondratowicach uchwala, co następuje:

§ 1

W uchwale nr VIII/42/2007 Rady Gminy w Kondratowicach z dnia 29 marca 2007 r. w sprawie inkasa podatków wprowadza się następującą zmianę:

1) W § 1 dodaje się ust. 4 w brzmieniu:

„4. Za dostarczenie nakazu płatniczego dla płatników podatku ustala się wynagrodzenie dla inkasentów w wysokości 1,50 zł od jednego nakazu”.

§ 2

Wykonanie uchwały powierza się Wójtowi Gminy Kondratowice.

§ 3

Uchwała zostanie opublikowana przez rozplakatowanie jej na tablicy ogłoszeń w Urzędzie Gminy w Kondratowicach.

§ 4

Uchwała podlega ogłoszeniu w Dzienniku Urzędowym Województwa Dolnośląskiego.

§ 5

Uchwała wchodzi w życie po upływie 14 dni od dnia jej ogłoszenia w Dzienniku Urzędowym Województwa Dolnośląskiego, z mocą obowiązującą od 1 stycznia 2007 r.

PRZEWODNICZĄCY
RADY GMINY

ALEKSANDER SKORUPSKI

1578**UCHWAŁA RADY GMINY W KONDRATOWICACH**

z dnia 27 kwietnia 2007 r.

w sprawie wysokości opłaty targowej, zasad jej ustalania i poboru

Na podstawie art. 18 ust. 2 pkt 8, art. 40 ust. 1, art. 41 i art. 42 ustawy z dnia 8 marca 1990 r. o samorządzie gminnym (Dz. U. z 29001 r. Nr 142, poz. 1591 ze zmianami) oraz art. 15, art. 19 ustawy z dnia 12 stycznia 1991 r. o podatkach i opłatach lokalnych (tekst jednolity Dz. U. z 2006 r. Nr 121, poz. 844 ze zmianami) Rada Gminy w Kondratowicach uchwala, co następuje:

§ 1

Ustala się obowiązek podatkowy dotyczący opłaty targowej.

§ 2

Opłatę targową należy pobrać codziennie od osób fizycznych, osób prawnych dokonujących sprzedaży na placu targowym w Kondratowicach przy ul. Długiej, oraz innych miejscach niż plac targowy.

§ 3

Dzienne stawki opłaty targowej ustala się w następujących wysokościach:

1. Opłata targowa obowiązuje przy sprzedaży we wszystkich formach jej prowadzenia:

- a) od indywidualnych producentów rolnych sprzedających produkty z własnego gospodarstwa rolnego (np. sery, jaja, masło, runo leśne) – **1,00 zł**
- b) od pozostałych – **5,00 zł**

2. Za zajęcie placu na cele handlowe – od stanowiska – **15,00 zł**

§ 4

Opłata wymieniona w § 3 jest płatna w kasie Banku Spółdzielczego w Kondratowicach.

§ 5

Wykonanie uchwały powierza się Wójtowi Gminy Kondratowice.

§ 6

Uchwała zostanie opublikowana przez rozplakatowanie jej na tablicy ogłoszeń w Urzędzie Gminy w Kondratowicach.

§ 7

Uchwała podlega ogłoszeniu w Dzienniku Urzędowym Województwa Dolnośląskiego.

§ 8

Uchwała wchodzi w życie po upływie 14 dni od dnia jej ogłoszenia w Dzienniku Urzędowym Województwa Dolnośląskiego.

PRZEWODNICZĄCY
RADY GMINY

ALEKSANDER SKORUPSKI

1579

UCHWAŁA RADY GMINY STOSZOWICE

z dnia 27 kwietnia 2007 r.

w sprawie określenia granic obwodu dla Publicznego Gimnazjum w Budzowie

Na podstawie art. 18 ust. 2 pkt 15 ustawy z dnia 8 marca 1990 r. o samorządzie gminnym (Dz. U. z 2001 r. Nr 142, poz. 1591 z późn. zm.) oraz art. 17 ust. 4 ustawy z dnia 7 września 1991 r. o systemie oświaty (Dz. U. z 2004 r. Nr 256, poz. 2572 z późn. zm.) Rada Gminy Stoszowice uchwala, co następuje:

§ 1

Określa się granice obwodu Publicznego Gimnazjum w Budzowie obejmujące miejscowości: Budzów, Jemna, Lutomierz, Mikołajów, Przedborowa, Różana, Srebrna Góra, Stoszowice, Żdanów, Kolonia Stoszowice, Kolonia Lutomierz, Kolonia Budzów.

§ 2

Wykonanie uchwały powierza się Wójtowi Gminy Stoszowice.

§ 3

Traci moc uchwała nr 30/VI/1999 Rady Gminy Stoszowice z dnia 25 lutego 1999 r. w sprawie określenia obwodu Publicznego Gimnazjum w Budzowie.

§ 4

Uchwała wchodzi w życie po upływie 14 dni od dnia ogłoszenia w Dzienniku Urzędowym Województwa Dolnośląskiego, z mocą obowiązującą od 1 września 2007 r.

PRZEWODNICZĄCY
RADY GMINY

JANUSZ CENDROWICZ

1580**UCHWAŁA RADY GMINY STOSZOWICE**

z dnia 27 kwietnia 2007 r.

**w sprawie określenia granic obwodu dla Publicznego Gimnazjum
w Grodziszczu**

Na podstawie art. 18 ust. 2 pkt 15 ustawy z dnia 8 marca 1990 r. o samorządzie gminnym (Dz. U. z 2001 r. Nr 142, poz. 1591 z późn. zm.) oraz art. 17 ust. 4 ustawy z dnia 7 września 1991 r. o systemie oświaty (Dz. U. z 2004 r. Nr 256, poz. 2572 z późn. zm.) Rada Gminy Stoszowice uchwala, co następuje:

§ 1

Określa się granice obwodu Publicznego Gimnazjum w Grodziszczu obejmujące miejscowości: Grodziszcze i Rudnica oraz Kolonia Grodziszcze.

§ 2

Wykonanie uchwały powierza się Wójtowi Gminy Stoszowice.

§ 3

Uchwała wchodzi w życie po upływie 14 dni od dnia ogłoszenia w Dzienniku Urzędowym Województwa Dolnośląskiego, z mocą obowiązującą od dnia 1 września 2007 r.

PRZEWODNICZĄCY
RADY GMINY

JANUSZ CENDROWICZ

1581**UCHWAŁA RADY GMINY STOSZOWICE**

z dnia 27 kwietnia 2007 r.

**w sprawie ustalenia sieci prowadzonych przez Gminę Stoszowice
publicznych szkół podstawowych**

Na podstawie art. 18 ust. 2 pkt 15 ustawy z dnia 8 marca 1990 r. o samorządzie gminnym (Dz. U. z 2001 r. Nr 142, poz. 1591 z późn. zm.) oraz art. 17 ust. 4 ustawy z dnia 7 września 1991 r. o systemie oświaty (Dz. U. z 2004 r. Nr 256, poz. 2572 z późn. zm.), po uzyskaniu pozytywnej opinii Dolnośląskiego Kuratora Oświaty we Wrocławiu, Rada Gminy Stoszowice uchwala, co następuje:

§ 1

Ustala się następującą sieć publicznych szkół podstawowych prowadzonych przez Gminę Stoszowice:

- publiczną szkołę podstawową wchodzącą w skład Zespołu Szkolno-Przedszkolnego w Srebrnej Górze;
- publiczną szkołę podstawową wchodzącą w skład Zespołu Szkolno-Przedszkolnego w Przedborowej;
- publiczną szkołę podstawową wchodzącą w skład Zespołu Szkolno-Przedszkolnego w Stoszowicach.

§ 2

Wykonanie uchwały powierza się Wójtowi Gminy Stoszowice.

§ 3

Traci moc uchwała nr 28/VI/1999 Rady Gminy Stoszowice z dnia 25 lutego 1999 roku w sprawie usta-

lenia planu sieci publicznych szkół podstawowych prowadzonych przez Gminę Stoszowice.

§ 4

Uchwała wchodzi w życie po upływie 14 dni od dnia ogłoszenia w Dzienniku Urzędowym Województwa Dolnośląskiego, z mocą obowiązującą od 1 września 2007 r.

PRZEWODNICZĄCY
RADY GMINY

JANUSZ CENDROWICZ

1582**UCHWAŁA RADY GMINY STOSZOWICE**

z dnia 27 kwietnia 2007 r.

w sprawie określenia granic obwodu dla Publicznej Szkoły Podstawowej w Stoszowicach, wchodzącej w skład Zespołu Szkolno-Przedszkolnego w Stoszowicach

Na podstawie art. 18 ust. 2 pkt 15 ustawy z dnia 8 marca 1990 r. o samorządzie gminnym (Dz. U. z 2001 r. Nr 142, poz. 1591 z późn. zm.) oraz art. 17 ust. 4 ustawy z dnia 7 września 1991 r. o systemie oświaty (Dz. U. z 2004 r. Nr 256, poz. 2572 z późn. zm.) Rada Gminy Stoszowice uchwala, co następuje:

§ 1

Określa się granice obwodu Publicznej Szkoły Podstawowej w Stoszowicach obejmujące miejscowości: Lutomierz, Kolonia Lutomierz, Stoszowice, Budzów (od nr 1 do 108).

§ 2

Traci moc uchwała nr IV/19/2003 Rady Gminy Stoszowice z dnia 17 czerwca 2003 r. w sprawie określenia granic obwodu Publicznej Szkoły Podstawowej w Stoszowicach.

§ 3

Wykonanie uchwały powierza się Wójtowi Gminy Stoszowice.

§ 4

Uchwała wchodzi w życie po upływie 14 dni od dnia ogłoszenia w Dzienniku Urzędowym Województwa Dolnośląskiego, z mocą obowiązującą od dnia 1 września 2007 r.

PRZEWODNICZĄCY
RADY GMINY

JANUSZ CENDROWICZ

1583**UCHWAŁA RADY GMINY STOSZOWICE**

z dnia 27 kwietnia 2007 r.

w sprawie określenia granic obwodu dla Publicznej Szkoły Podstawowej w Srebrnej Górze, wchodzącej w skład Zespołu Szkolno-Przedszkolnego w Srebrnej Górze

Na podstawie art. 18 ust. 2 pkt 15 ustawy z dnia 8 marca 1990 r. o samorządzie gminnym (Dz. U. z 2001 r. Nr 142, poz. 1591 z późn. zm.) oraz art. 17 ust. 4 ustawy z dnia 7 września 1991 r. o systemie oświaty (Dz. U. z 2004 r. Nr 256, poz. 2572 z późn. zm.), po uzyskaniu pozytywnej opinii Dolnośląskiego Kuratora Oświaty we Wrocławiu Rada Gminy Stoszowice uchwala, co następuje:

§ 1

Określa się granice obwodu Publicznej Szkoły Podstawowej w Srebrnej Górze, wchodzącej w skład Zespołu Szkolno-Przedszkolnego w Srebrnej Górze, obejmujące miejscowości: Srebrna Góra, Budzów (od nr 109 – do 219), Kolonię Budzów, Mikołajów, Żdanów, Jemna.

§ 2

Traci moc uchwała nr IV/17/2003 Rady Gminy Stoszowice z dnia 17 czerwca 2003 r. w sprawie określenia granic obwodu Zespołu Szkolno-Przedszkolnego w Srebrnej Górze.

§ 3

Wykonanie uchwały powierza się Wójtowi Gminy Stoszowice.

§ 4

Uchwała wchodzi w życie po upływie 14 dni od dnia ogłoszenia w Dzienniku Urzędowym Województwa Dolnośląskiego, z mocą obowiązującą od dnia 1 września 2007 r.

PRZEWODNICZĄCY
RADY GMINY

JANUSZ CENDROWICZ

1584**UCHWAŁA RADY GMINY STOSZOWICE**

z dnia 27 kwietnia 2007 r.

w sprawie określenia granic obwodu dla Publicznej Szkoły Podstawowej w Grodziszczu

Na podstawie art. 18 ust. 2 pkt 15 ustawy z dnia 8 marca 1990 r. o samorządzie gminnym (Dz. U. z 2001 r. Nr 142, poz. 1591 z późn. zm.) oraz art. 17 ust. 4 ustawy z dnia 7 września 1991 r. o systemie oświaty (Dz. U. z 2004 r. Nr 256, poz. 2572 z późn. zm.) Rada Gminy Stoszowice uchwala, co następuje:

§ 1

Określa się granice obwodu Publicznej Szkoły Podstawowej w Grodziszczu obejmujące miejscowości: Grodziszcze, Rudnica i Kolonia Grodziszcze.

§ 2

Wykonanie uchwały powierza się Wójtowi Gminy Stoszowice.

§ 3

Uchwała wchodzi w życie po upływie 14 dni od dnia ogłoszenia w Dzienniku Urzędowym Województwa Dolnośląskiego, z mocą obowiązującą od 1 września 2007 r.

PRZEWODNICZĄCY
RADY GMINY

JANUSZ CENDROWICZ

1585**UCHWAŁA RADY GMINY STOSZOWICE**

z dnia 27 kwietnia 2007 r.

w sprawie trybu udzielania i rozliczania dotacji publicznym przedszkolom i szkołom prowadzonym przez osoby fizyczne i osoby prawne niebędące jednostkami samorządu terytorialnego

Na podstawie art. 18 ust. 2 pkt 15 ustawy z dnia 8 marca 1990 r. o samorządzie gminnym (Dz. U. z 2001 r. Nr 142, poz. 1591 z późn. zm.) oraz art. 80 ust. 4 ustawy z dnia 7 września 1991 r. o systemie oświaty (Dz. U. z 2004 r. Nr 256, poz. 2572 z późn. zm.) Rada Gminy Stoszowice uchwala, co następuje:

§ 1

1. Podstawę obliczenia dotacji dla publicznych przedszkoli i szkół założonych i prowadzonych przez osoby fizyczne i osoby prawne niebędące jednostkami samorządu terytorialnego, zwanych dalej „placówkami”, stanowią odpowiednie wydatki, o których mowa w art. 80 ust. 2 i 3 ustawy z dnia 7 września 1991 r. o systemie oświaty (Dz. U. z 2004 r. Nr 256, poz. 2572 z późn. zm.).
2. Dotacji placówkom udziela Wójt Gminy Stoszowice.

§ 2

1. Przyjmuje się następujące ustalenia ramowe wiążące w zakresie trybu udzielania i rozliczania dotacji z § 1:
 - 1) Dotacji udziela się pod warunkiem, że w terminie nie później niż do dnia 30 września roku poprzedzającego rok otrzymywania dotacji podmiot prowadzący (lub zamierzający prowadzić) placówkę przedłoży Wójtowi Gminy Stoszowice wniosek zawierający informację o planowanej liczbie dzieci (uczniów),

- 2) Wniosek, o którym mowa w pkt 1, powinien zawierać:
 - a) datę i numer zezwolenia na prowadzenie placówki udzielonego w trybie art. 58 ust. 3 ustawy o systemie oświaty,
 - b) określenie planowanej liczby dzieci (uczniów) uczęszczających do placówki,
 - c) wskazanie nazwy banku i numeru rachunku bankowego, na który ma być przekazywana dotacja.
- 3) Dotacja wypłacana będzie w dwunastu miesięcznych ratach, przekazywanych do ostatniego dnia każdego miesiąca.

- 4) Od przekazania pierwszej raty dotacji, co miesiąc do dnia 20 każdego miesiąca, podmiot dotowany będzie przedkładał Wójtowi Gminy Stoszowice informację o liczbie dzieci wraz z oświadczeniem o aktualności uprawnienia do otrzymywania dotacji – na druku stanowiącym załącznik nr 1 do niniejszej uchwały.
- 5) Wysokość wypłacanej dotacji w stosunku do liczby uczniów dotowanego podmiotu i uczniów przeliczeniowych korygowana będzie co miesiąc z uwzględnieniem danych z pkt 4.
- 6) Kwota nadpłaconej dotacji miesięcznej zaliczana będzie w poczet dotacji udzielanej na miesiąc, w którym przedkładana jest informacja,
- 7) Brak informacji z pkt 4, bądź informacja o ustaniu prawa do dotacji, stanowi podstawę do wstrzymania wypłaty kolejnych rat dotacji. Złożenie zaległej informacji sprawozdawczej jest podstawą do przekazania zaległych rat dotacji na rzecz uprawnionej placówki.
- 8) Ostatecznego rozliczenia udzielanych dotacji za okres roczny dokonuje Wójt Gminy Stoszowice w oparciu o dane z informacji z pkt 4 w terminie do 31 stycznia roku następnego.
- 9) W ramach rozliczenia z pkt 8, w terminie do dnia 31 marca, podmiotowi uprawnionemu przekazuje się wyrównanie kwoty dotacji należnej za rok poprzedni,
- 10) kwota nadpłaconej dotacji zaliczana będzie w poczet dotacji udzielanych w roku, w którym dokonano rozliczenia nadpłaconej dotacji.
- 11) W przypadku likwidacji placówki i występującej nadpłaty dotacji podmiot prowadzący placówkę zobowiązany jest w terminie do 31 marca do zwrotu kwoty dotacji nadpłaconej za rok poprzedni.

§ 3

Placówki, o których mowa w § 1, są zobowiązane na każde żądanie udostępnić dokumentację finansową niezbędną do dokonania sprawdzenia sposobu wykorzystania przyznanej dotacji.

§ 4

Wykonanie uchwały powierza się Wójtowi Gminy Stoszowice.

§ 5

Uchwała wchodzi w życie po upływie 14 dni od ogłoszenia w Dzienniku Urzędowym Województwa Dolnośląskiego.

PRZEWODNICZĄCY
RADY GMINY

JANUSZ CENDROWICZ

Załącznik nr 1 do uchwały Rady
Gminy Stoszowice z dnia
27 kwietnia 2007 r. (poz. 1585)

**w sprawie trybu udzielania i rozliczania dotacji publicznym przedszkolom i szkołom prowadzonym przez osoby fizyczne
i osoby prawne niebędące jednostkami samorządu terytorialnego**

**Informacja o liczbie dzieci (uczniów) wraz oświadczeniem o aktualności uprawnień do
otrzymywania dotacji z budżetu Gminy Stoszowice**

Nazwa i adres szkoły, zespołu szkół, przedszkola

Typ i rodzaj szkoły

Liczba dzieci (uczniów) na ostatni dzień miesiąca poprzedzającego składanie formularza,	Liczba dzieci (uczniów) w miesiącu, w którym składany jest formularz	Liczba dzieci (uczniów) w miesiącu następnym
miesiąc, rok.....	miesiąc, rok.....	miesiąc, rok.....
liczba dzieci.....	liczba dzieci.....	liczba dzieci.....

Świadom odpowiedzialności za podawanie nieprawdy w rozumieniu Kodeksu Karnego, poświadczam aktualność uprawnienia szkoły (*przedszkola) do otrzymywania dotacji i aktualność związanych z tym danych zawartych w przedłożonym w dniu wniosku o udzielenie dotacji.

Uwagi

.....
.....
.....

Nazwisko i imię
sporządzającego zestawienie
Nr telefonu

Pieczętka i podpis
Data

Nazwisko i imię
Kierownika Placówki

Pieczętka i podpis

1586**UCHWAŁA RADY GMINY STOSZOWICE**

z dnia 27 kwietnia 2007 r.

zmieniająca uchwałę w sprawie regulaminu udzielania pomocy materialnej o charakterze socjalnym dla uczniów zamieszkałych na terenie gminy Stoszowice

Na podstawie art. 18 ust. 2 pkt 14a i 15 ustawy z dnia 8 marca 1990 r. o samorządzie gminnym (Dz. U. z 2001 r. Nr 142, poz. 1591 z późn. zm.) w związku z art. 90f ustawy z dnia 7 września 1991 r. o systemie oświaty (Dz. U. z 2004 r. Nr 256, poz. 2572 z późn. zm.) Rada Gminy Stoszowice uchwała, co następuje:

§ 1

W uchwale nr II/17/2005 Rady Gminy Stoszowice z dnia 31 marca 2005 r. w sprawie regulaminu udzielania pomocy materialnej o charakterze socjalnym dla uczniów zamieszkałych na terenie gminy Stoszowice wprowadza się następujące zmiany:

1) § 2 pkt 4 i 5 otrzymują brzmienie:

„4) dochódzie na osobę w rodzinie – należy przez to rozumieć dochód rodziny podzielony przez liczbę osób w rodzinie, nie większy niż 351 zł;

5) podstawie świadczenia pomocy materialnej o charakterze socjalnym – należy przez to rozumieć kwotę 128 zł ustaloną na podstawie art. 6 ust. 2 pkt 2 ustawy z dnia 28 listopada 2003 r. o świadczeniach rodzinnych (Dz. U. Nr 228, poz. 2255 z późn. zm.)”.

2) § 3 ust. 1 otrzymuje brzmienie:

„§ 3

1. Wysokość stypendium szkolnego ustala się na podstawie miesięcznej wysokości dochodu na osobę w rodzinie ucznia zgodnie z poniższą tabelą.

Lp.	Wysokość dochodu	Wskaźnik procentowy wysokości stypendium liczony od podstawy świadczenia pomocy materialnej
1.	do 100 zł	90%
2.	od 101 do 150 zł	70%
3.	od 151 do 200 zł	50%
4.	od 201 do 351 zł	40%

§ 2

Wykonanie uchwały powierza się Wójtowi Gminy Stoszowice.

§ 3

Uchwała wchodzi w życie po upływie 14 dni od dnia ogłoszenia w Dzienniku Urzędowym Województwa Dolnośląskiego.

PRZEWODNICZĄCY
RADY GMINY

JANUSZ CENDROWICZ

1587**UCHWAŁA RADY GMINY KOBIERZYCE**

z dnia 30 kwietnia 2007 r.

w sprawie nadania nazw ulicom we wsi Domasław

Na podstawie art. 18 ust. 2 pkt 13 ustawy z dnia 8 marca 1990 r. o samorządzie gminnym (tekst jednolity Dz. U. z 2001 r. Nr 142, poz. 1591 ze zmianami) Rada Gminy Kobierzyce uchwała:

§ 1

1. Ulicom w miejscowości Domasław oznaczonym numerami ewidencyjnymi gruntu:

- Części działki nr 207 obręb Domasław od skrzyżowania z ulicą Brzozową w prawą stronę w kierunku wschodnim (odcinek pomiędzy ulicami Czereśniową i Brzozową) – nadaje się nazwę – ul. Sportowa,
- Części działki nr 207 obręb Domasław od skrzyżowania z ulicą Brzozową w lewą stronę w kierunku zachodnim wzdłuż działki nr 27 – nadaje się nazwę – ul. Truskawkowa.

2. Szczegółowy przebieg ulic przedstawia załącznik graficzny do niniejszej uchwały.

§ 2

Wykonanie uchwały powierza się Wójtowi Gminy Kobierzyce.

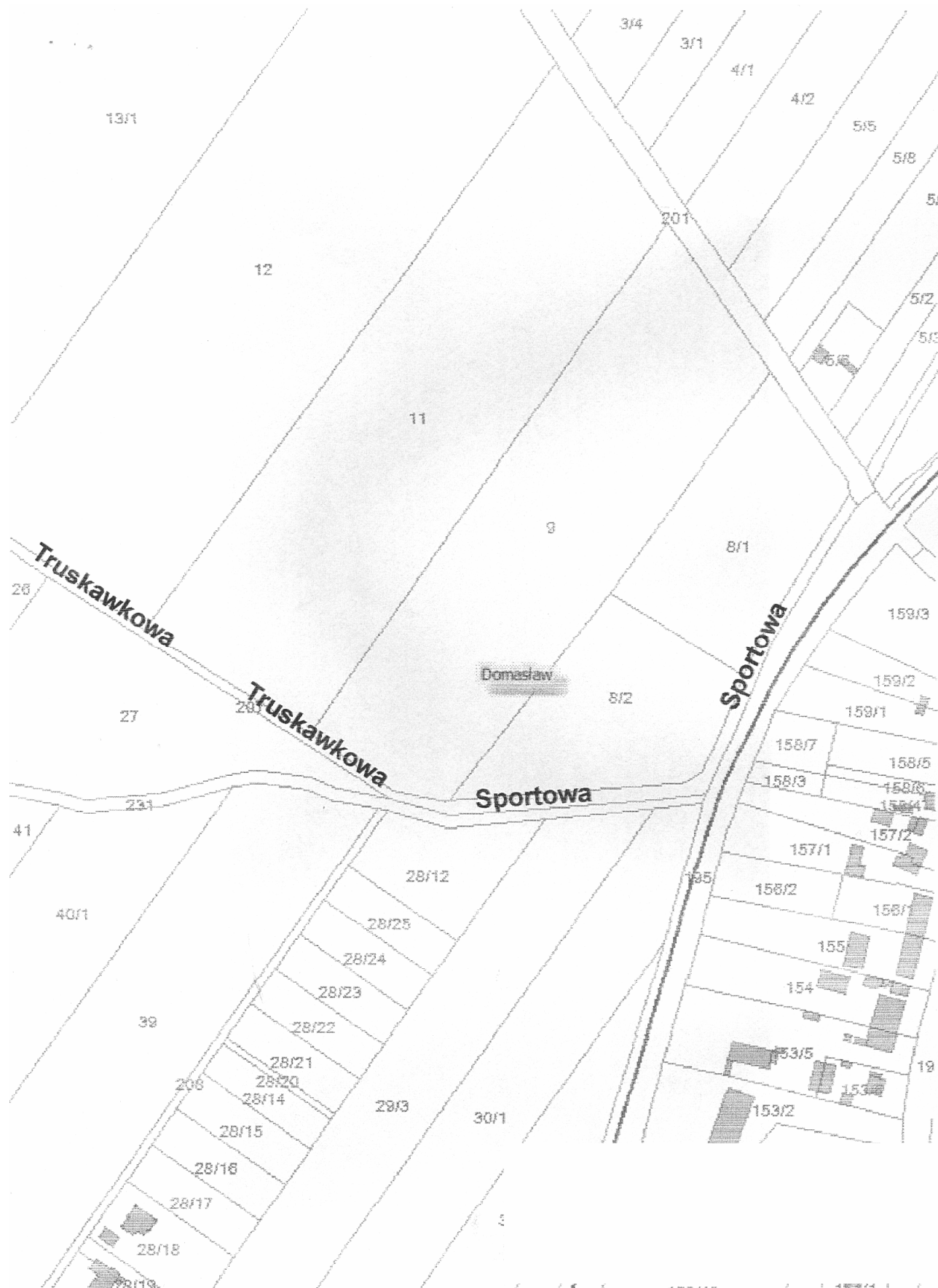
§ 3

Uchwała wchodzi w życie po upływie 14 dni od daty ogłoszenia w Dzienniku Urzędowym Województwa Dolnośląskiego.

PRZEWODNICZĄCY
RADY GMINY

CZESŁAW CZERWIEC

Załącznik graficzny do uchwały
Rady Gminy Kobierzyce z dnia
30 kwietnia 2007 r. (poz. 1587)



1588

UCHWAŁA RADY GMINY KOBIERZYCE

z dnia 30 kwietnia 2007 r.

w sprawie nadania nazwy ulicy we wsi Pełczyce

Na podstawie art. 18 ust. 2 pkt 13 ustawy z dnia 8 marca 1990 r. o samorządzie gminnym (tekst jednolity Dz. U. z 2001 r. Nr 142, poz. 1591 ze zmianami) Rada Gminy Kobierzyce uchwała:

§ 1

1. Ulicy w miejscowości Pełczyce oznaczonej numerem ewidencyjnym gruntu:
 - działka nr 25/17 obręb Pełczyce nadaje się nazwę – ul. Pogodna.
2. Szczegółowy przebieg ulic przedstawia załącznik graficzny do niniejszej uchwały.

§ 2

Wykonanie uchwały powierza się Wójtowi Gminy Kobierzyce.

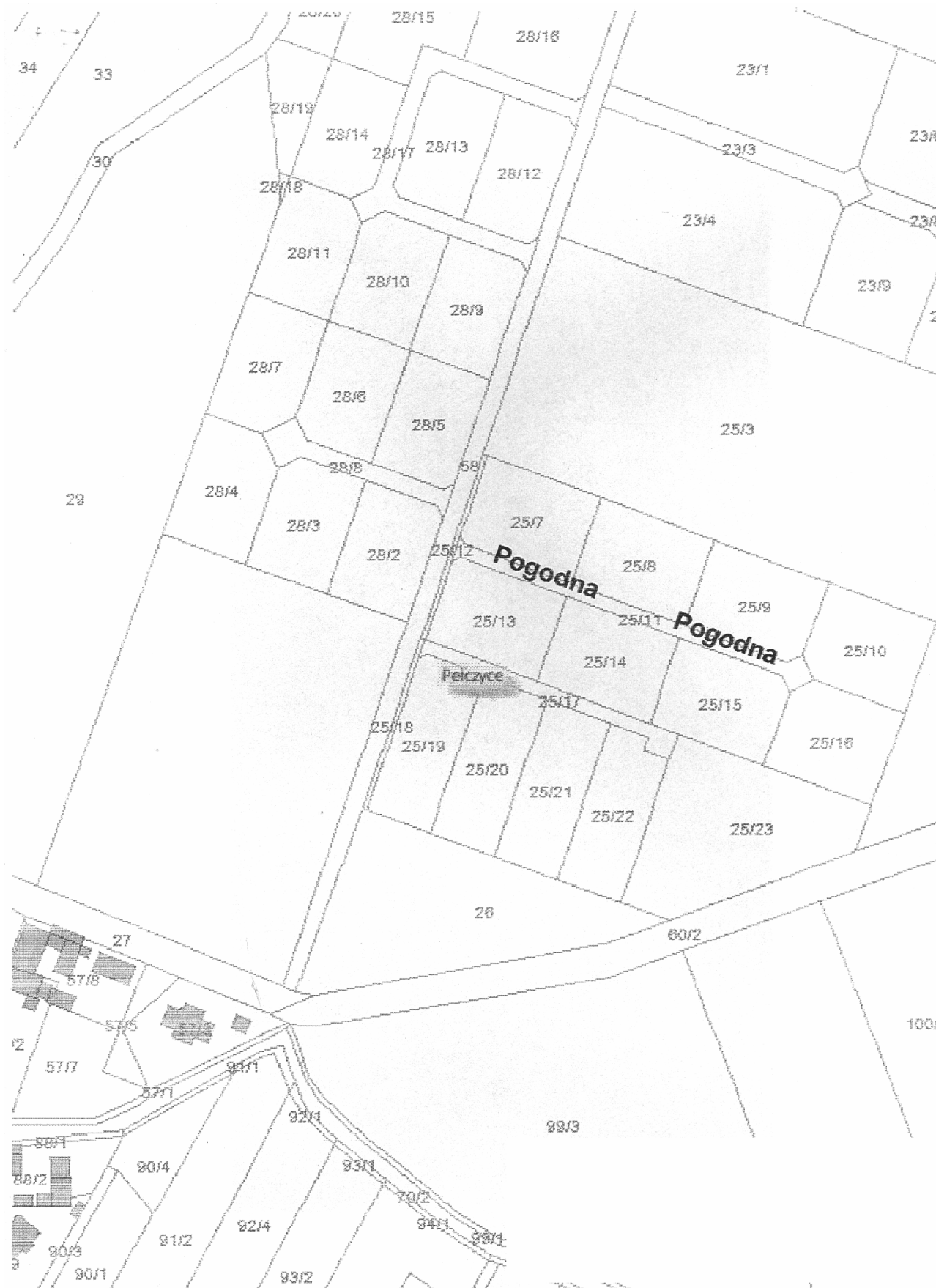
§ 3

Uchwała wchodzi w życie po upływie 14 dni od daty ogłoszenia w Dzienniku Urzędowym Województwa Dolnośląskiego.

PRZEWODNICZĄCY
RADY GMINY

CZESŁAW CZERWIEC

Załącznik graficzny do uchwały
Rady Gminy Kobierzyce z dnia
30 kwietnia 2007 r. (poz. 1588)



1589

UCHWAŁA RADY GMINY KOBIERZYCE

z dnia 30 kwietnia 2007 r.

w sprawie nadania nazw ulicom we wsi Wierzbice

Na podstawie art. 18 ust. 2 pkt 13 ustawy z dnia 8 marca 1990 r. o samorządzie gminnym (tekst jednolity Dz. U. z 2001 r. Nr 142, poz. 1591 ze zmianami) Rada Gminy Kobierzyce uchwała:

§ 1

1. Ulicom w miejscowości Wierzbice oznaczonym numerami ewidencyjnymi gruntu:
 - działka nr 5 obręb Wierzbice – nadaje się nazwę – ul. Ślężańska,
 - działka nr 425 obręb Wierzbice – nadaje się nazwę – ul. Spacerowa,
 - działka nr 129 obręb Wierzbice – nadaje się nazwę – ul. Źródłana,
 - działki nr 113, 85 i 72 obręb Wierzbice – nadaje się nazwę – ul. Tarnopolska,
 - działka nr 48 obręb Wierzbice – nadaje się nazwę – ul. Lwowska.
2. Szczegółowy przebieg ulic przedstawia załącznik graficzny do niniejszej uchwały.

§ 2

Wykonanie uchwały powierza się Wójtowi Gminy Kobierzyce.

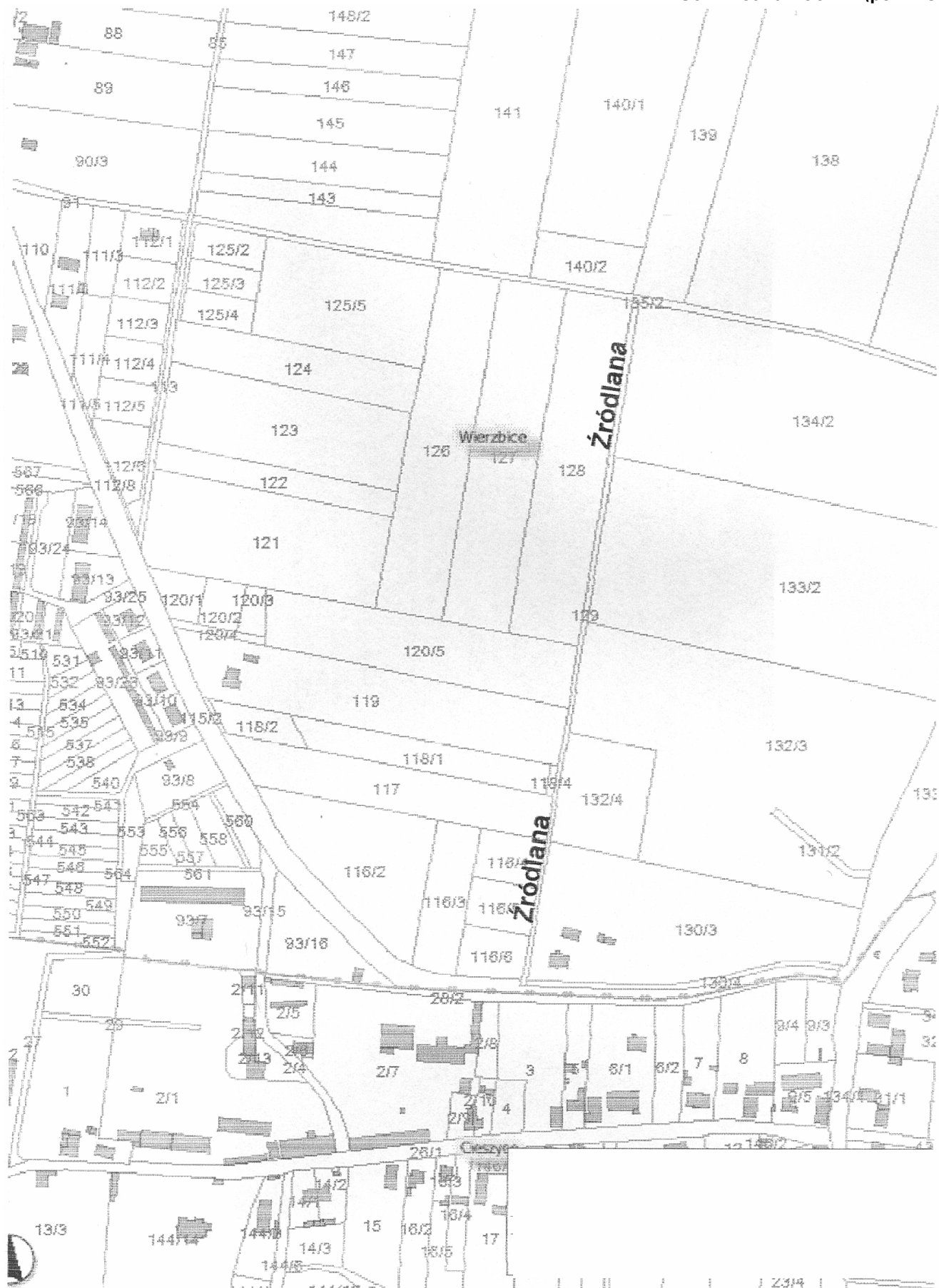
§ 3

Uchwała wchodzi w życie o upływie 14 dni od daty ogłoszenia w Dzienniku Urzędowym Województwa Dolnośląskiego.

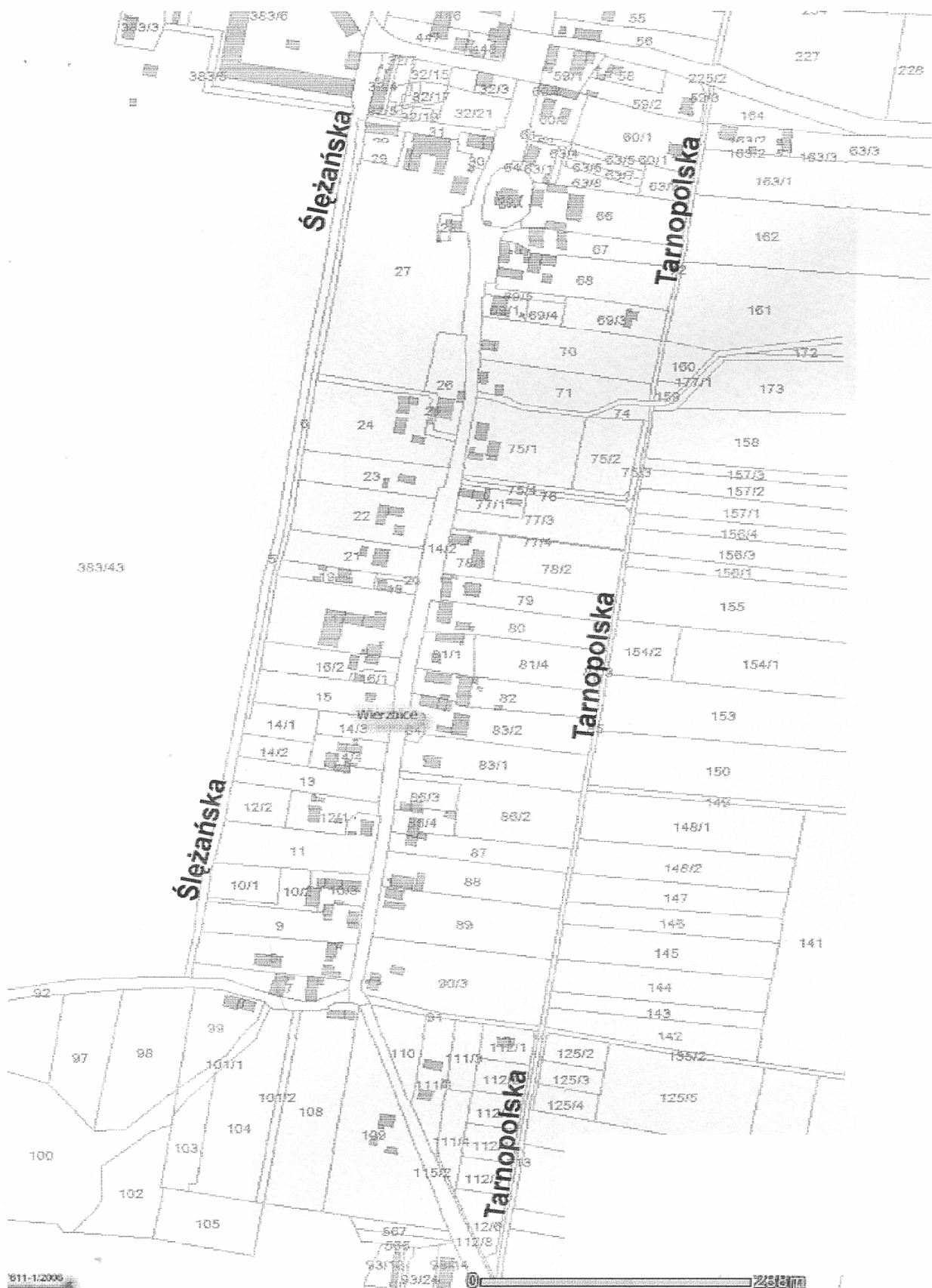
PRZEWODNICZĄCY
RADY GMINY

CZESŁAW CZERWIEC

Załącznik graficzny do uchwały
Rady Gminy Kobierzyce z dnia
30 kwietnia 2007 r. (poz. 1589)



Załącznik graficzny do uchwały
Rady Gminy Kobierzyce z dnia
30 kwietnia 2007 r. (poz. 1589)



Załącznik graficzny do uchwały
Rady Gminy Kobierzyce z dnia
30 kwietnia 2007 r. (poz. 1589)



1590

UCHWAŁA RADY GMINY KOBIERZYCE

z dnia 30 kwietnia 2007 r.

w sprawie zmiany uchwały nr XXX/372/04 Rady Gminy Kobierzyce z dnia 26 sierpnia 2004 r. dotyczącej Statutu Gminnego Ośrodka Pomocy Społecznej w Kobierzycach

Na podstawie art. 40 ust. 2 pkt 2 ustawy z dnia 8 marca 1990 r. o samorządzie gminnym (tekst jednolity z 2001 r. Dz. U. Nr 142, poz. 1591 ze zm.) Rada Gminy Kobierzyce uchwała, co następuje:

§ 1

Zmienia się uchwałę nr XXX/372/04 Rady Gminy Kobierzyce w sprawie Statutu Gminnego Ośrodka Pomocy Społecznej z dnia 26 sierpnia 2004 r. następująco:

- 1) § 2 ust. 2 otrzymuje brzmienie „:Siedziba Gminnego Ośrodka Pomocy Społecznej – Kobierzyce, ul. W. Witosa 18”.

§ 2

Wykonanie uchwały powierza się Wójtowi Gminy Kobierzyce.

§ 3

Uchwała wchodzi w życie po upływie 14 dni od daty ogłoszenia w Dzienniku Urzędowym Województwa Dolnośląskiego.

PRZEWODNICZĄCY
RADY GMINY

CZESŁAW CZERWIEC

Egzemplarze bieżące i z lat ubiegłych oraz załączniki można nabywać:

- 1) w punktach sprzedaży:

- Dolnośląskiego Urzędu Wojewódzkiego we Wrocławiu, 50-951 Wrocław, pl. Powstańców Warszawy 1, tel. 0-71/340-64-74,
- Dolnośląskiego Urzędu Wojewódzkiego we Wrocławiu Delegatura w Jeleniej Górze, 58-506 Jelenia Góra, ul. Wiejska 29, tel. 0-75/764-72-99,
- Dolnośląskiego Urzędu Wojewódzkiego we Wrocławiu Delegatura w Legnicy, 59-220 Legnica, ul. F. Skarbka 3, tel. 0-76/856-08-00 w. 401,
- Dolnośląskiego Urzędu Wojewódzkiego we Wrocławiu Delegatura w Wałbrzychu, 58-300 Wałbrzych, ul. Słowackiego 23a-24, tel. 0-74/849-40-70.

- 2) w przypadku prenumeraty, na podstawie nadesłanego zamówienia w Dolnośląskim Urzędzie Wojewódzkim we Wrocławiu – Zakładzie Obsługi Urzędu, 50-951 Wrocław, pl. Powstańców Warszawy 1, tel. 0-71/340-62-02,

Zbiory Dziennika Urzędowego wraz ze skorowidzami wyłożone są do powszechnego wglądu w Bibliotece Urzędowej Dolnośląskiego Urzędu Wojewódzkiego, pl. Powstańców Warszawy 1, 50-951 Wrocław, tel. 0-71/340-62-54. Treść wydawanych dzienników dostępna jest w Internecie na stronie: <http://www.duw.pl/dzienn.htm>

Wydawca: Wojewoda Dolnośląski

Redakcja: Wydział Nadzoru i Kontroli Dolnośląskiego Urzędu Wojewódzkiego

Redakcja Dziennika Urzędowego Województwa Dolnośląskiego, 50-951 Wrocław, pl. Powstańców Warszawy 1, tel. 071/340-66-21

Skład, druk i rozpowszechnianie: Dolnośląski Urząd Wojewódzki we Wrocławiu – Zakład Obsługi Urzędu, 50-951 Wrocław, pl. Powstańców Warszawy 1
Dystrybucja: tel. 0-71/340-62-02

Tłoczono z polecenia Wojewody Dolnośląskiego
w Dolnośląskim Urzędzie Wojewódzkim we Wrocławiu – Zakładzie Obsługi Urzędu
50-951 Wrocław, pl. Powstańców Warszawy 1