


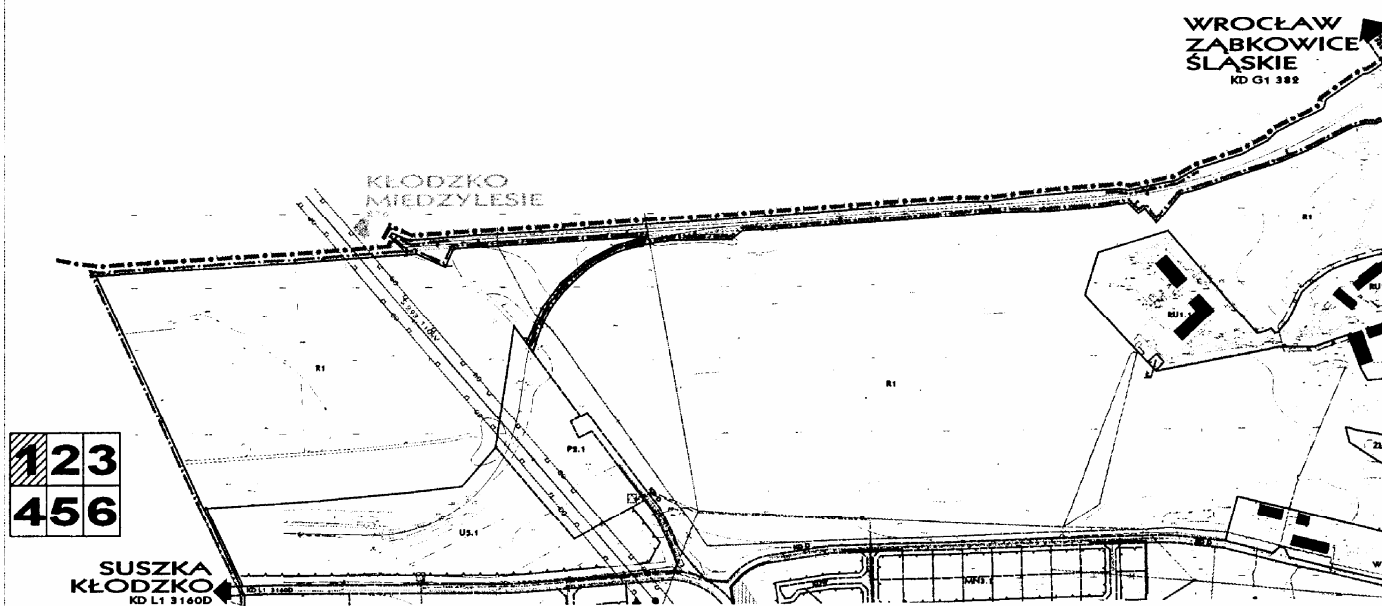
Załącznik graficzny nr 1 do uchwały  
Rady Gminy w Kamieńcu Ząbkowickim  
z dnia 21 grudnia 2005 r. (poz. 413)

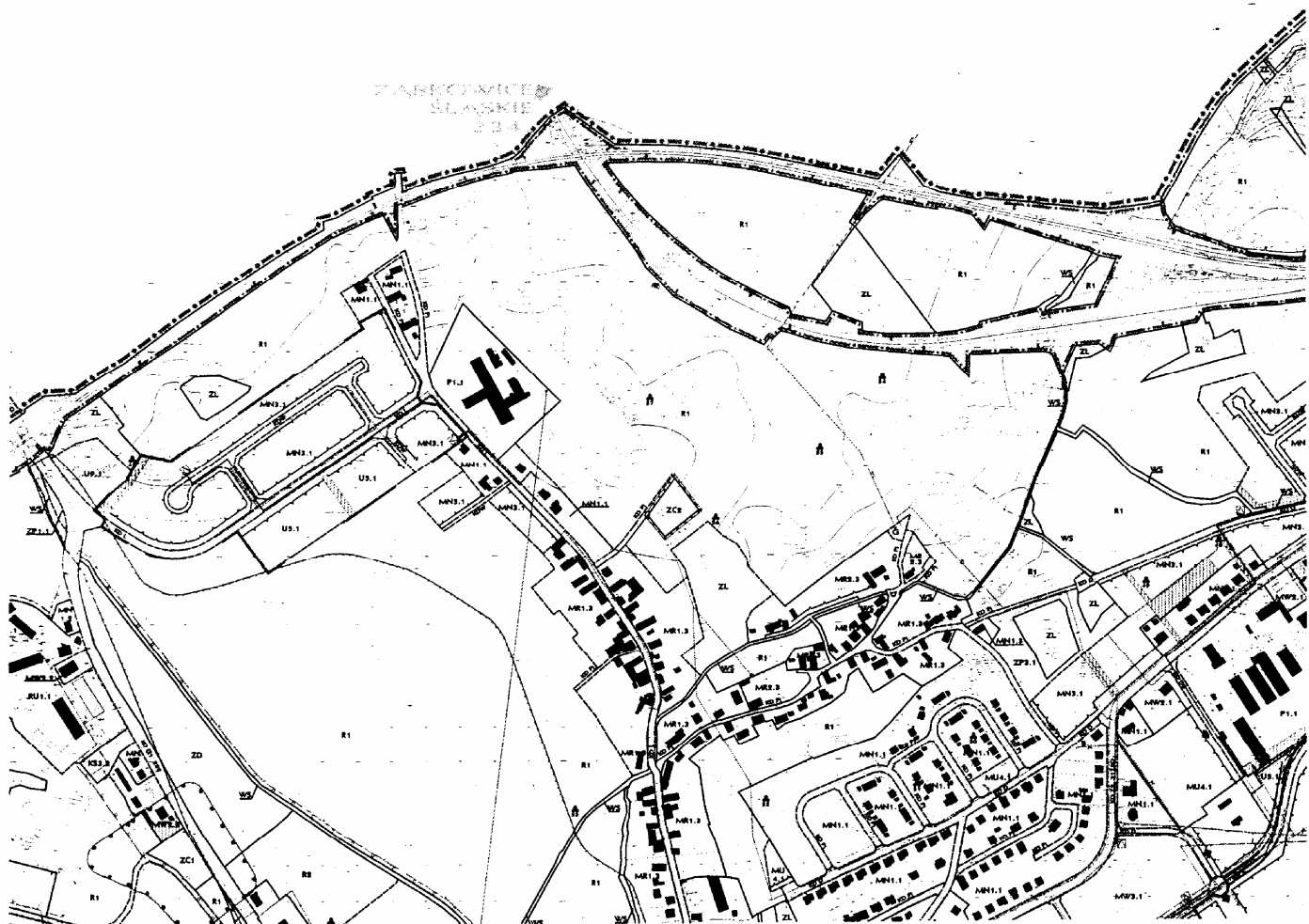


# MIEJSCOWY PLAN ZAGOSPODAROWANIA PRZESTRZENNEGO TERENU GMINY KAMIENIEC ZĄBKOWICKI

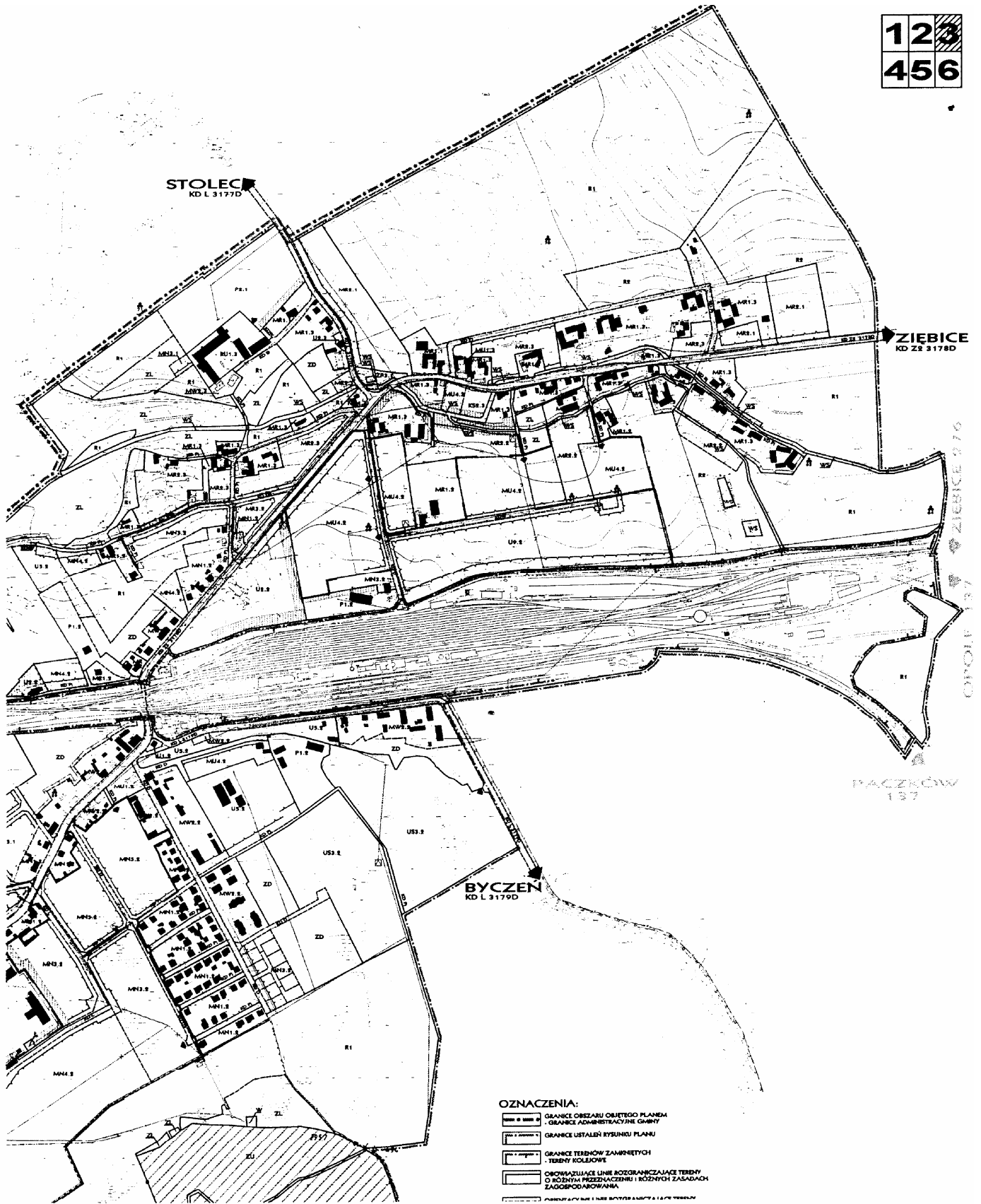
-OBRĘB KAMIENIEC ZĄBKOWICKI

SKALA 1:2000

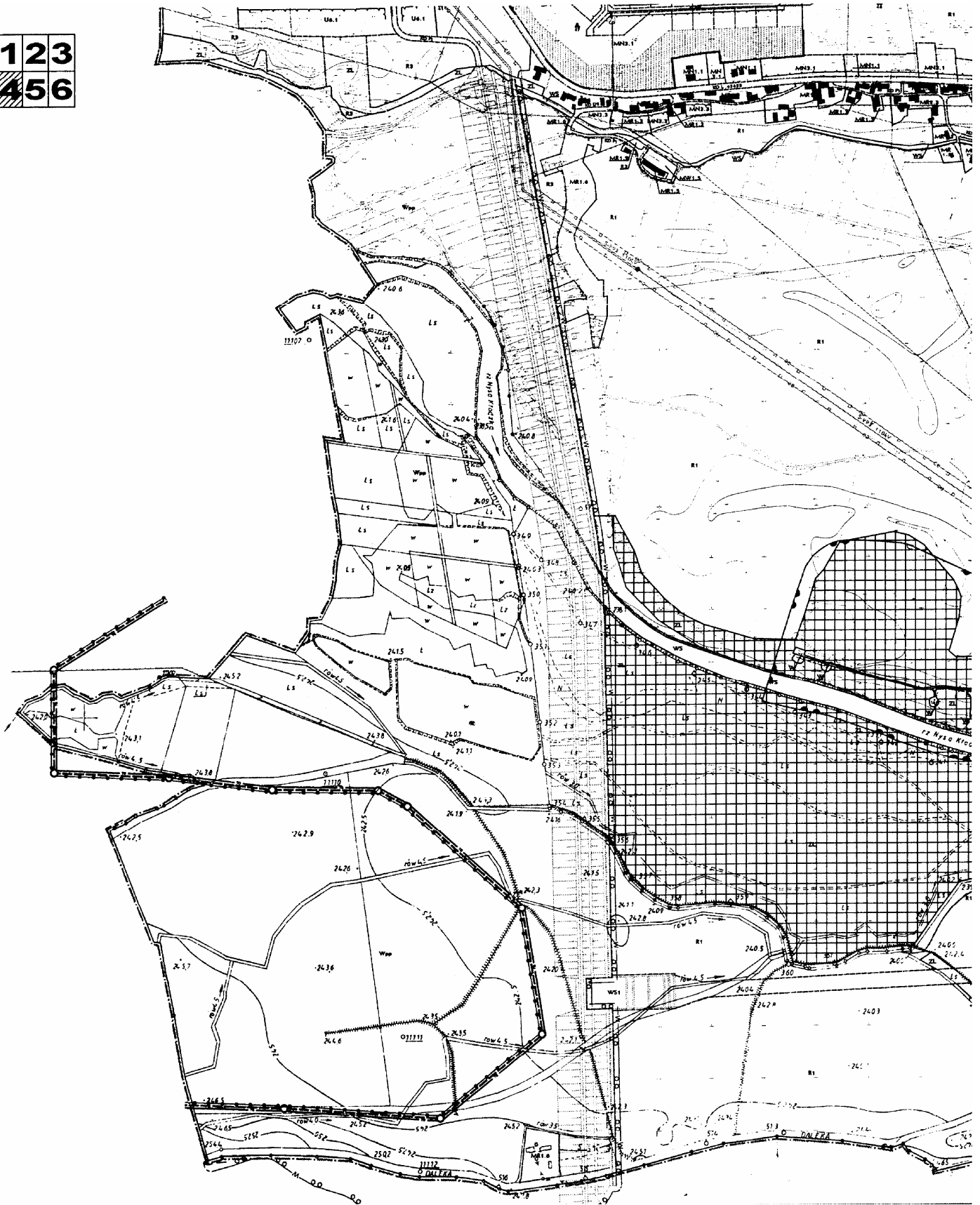




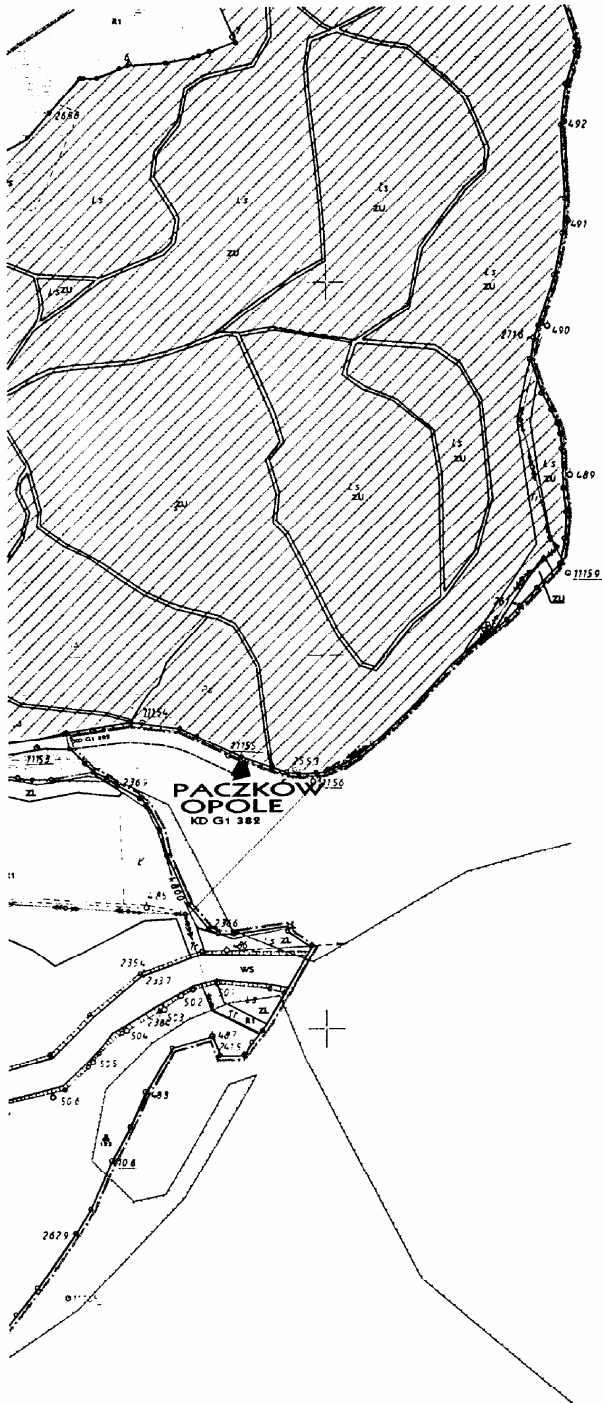
123	456
-----	-----



1	2	3
4	5	6







- LEGENDA
- KS 1.8 OZNACZENIA LITROWE I CYFROWE TERENÓW WYZNACZONYCH LINIAMI ROZGRANICZAJĄCYMI
- MN TERENY ZABUDOWY MIESZKANOWEJ JEDNORODZINNEJ
- MW TERENY ZABUDOWY MIESZKANOWEJ WIELOKRODZINNEJ
- MR TERENY ZABUDOWY MIESZANEJ - MIESZKANOWEJ, ZAGRODOWEJ I USŁUGOWEJ
- MU TERENY ZABUDOWY MIESZANEJ - MIESZKANOWEJ I USŁUGOWEJ
- U TERENY ZABUDOWY USŁUGOWEJ
- US TERENY SPORTU I REKREACJI
- RU TERENY OBSŁUGI PRODUKCJI - GOSPODARSTWACH ROLNYCH
- P TERENY OBIEKTÓW PRODUKCYJNYCH, SKŁADÓW I MAGAZYNÓW
- ZU TERENY ZIELENI PARKOWEJ I USŁUGOWEJ
- ZP TERENY ZIELENI URZĄDZONEJ
- ZD TERENY OGRODÓW DZIAŁKOWYCH
- ZC GWINTARZE
- W TERENY INFRASTRUKTURY TECHNICZNEJ - WODOCIĄGI
- K TERENY INFRASTRUKTURY TECHNICZNEJ - KANALIZACJA
- E TERENY INFRASTRUKTURY TECHNICZNEJ - ELEKTROENERGETYKA
- G TERENY INFRASTRUKTURY TECHNICZNEJ - GAZOWNICTWO
- L TERENY INFRASTRUKTURY TECHNICZNEJ - TELEKOMUNIKACJA
- SD TERENY DRÓG PUBLICZNYCH  
(z oznaczeniem klasy i rodzaju drogi)  
O - droga główna  
Z - droga główna  
L - droga lokalna  
D - droga dojazdowa  
P - droga powiatowa
- REZERWA TERENU DLA OBEŚCIA KAMIONKA ZAJĘCIOWEGO DRÓGA NR 382
- SDW TERENY DRÓG WEWNĘTRZNYCH I DOJAZDÓW
- KS TERENY URZĄDZEŃ KOMUNIKACJI SAMOCHODOWEJ
- R TERENY ROLNICZE
- ZL LASY I ZADREWIENIA / DOLESIENIA
- WS TERENY WÓD POWIERZCHNIOWYCH SKŁADOWYCH
- Wp ZBIORNIK PRZECIWPOWODZIOWY
- OBOWIĄZUJĄCA LINIA ZABUDOWY
- NIEPREZKACZALNA LINIA ZABUDOWY
- GRANICE NOWYCH DZIAŁEK BUDOWLANYCH PROPOZYCJONE
- DOMINANTY ARCHYTEKTONICZNE ISTNIEJĄCE
- OBZARY ZIELENI WEWNĘTRZNEJ WYŁĄCZONE I LOKALIZACJI ZABUDOWY
- ZJAZDY, WŁOТЫ DRÓG WEWNĘTRZNYCH
- PROPOZYCJONNE BUDYNKI DO ZACHOWANIA I ADAPTACJI
- BUDYNKI I KAPLICZKI ZNAJDUJĄCE SIĘ W GWIBNELI EVIDENCJI ZABYTKÓW
- GRANICA STREPY OCHRONY KONSERWATORSKIEJ UKŁADÓW URBANISTYCZNYCH
- GRANICA STREPY OCHRONY KRAJOBRAZU KULTUROWEGO
- WAŁY PRZECIWPOWODZIOWE
- GRANICA ZASIEGU ZALEWU WÓD POWODZIOWYCH 1%
- GRANICE PROGNOZOWANEGO NEGATYWNEGO ODDZIAŁYWANIA OBIEKTÓW INFRASTRUKTURY TECHNICZNEJ
- GRANICE OBSZARÓW OGRANICZONEGO UŻYTKOWANIA OD GWINTARZA - 50m
- 3.0 kV LINIA ELEKTROENERGETYCZNA LINIA NAPOWIETRZNA WYSOKIEGO NAPIĘCIA 110kV
- 3.0 kV LINIA TRASA ELEKTROENERGETYCZNEJ LINII WN 110 kV PROGNOZOWANA DO ZJAZDU
- STACJE TRANSFORMATOROWE ISTNIEJĄCE I WSKAZANE DO REALIZACJI - PROJEKTOWANE
- ELEKTROENERGETYCZNA LINIA NAPOWIETRZNA 30kV ISTNIEJĄCA I PROJEKTOWANA
- ELEKTROENERGETYCZNA LINIA KABLOWA 30kV ISTNIEJĄCA I PROJEKTOWANA
- ELEKTROENERGETYCZNA LINIA NAPOWIETRZNA 30kV DO LUBRZANIA LUB SKALOWANIA
- GŁÓWNE SIECI WODOCIĄGOWE
- GŁÓWNE SIECI KANALIZACYJNE
- GAZOCIĄG ŚREDNIEGO LUB WISOKIEGO CIŚNIENIA
- BUDYNKI WPISANE DO REJESTRU ZABYTKÓW
- GRANICE OBSZARÓW WPISANYCH DO REJESTRU ZABYTKÓW
- STANOWISKA ARCHEOLOGICZNE UDOKUMENTOWANE
- LASY OCHRONNE
- POWIĄKI PRZYRODY
- GRANICE TERENÓW STREPY OCHRONY POŚREDNIEJ UJĘĆ WODY
- GRANICE UDOKUMENTOWANYCH ŹRÓD
- GRANICE OBSZARU GÓBRNICZEGO
- GRANICE TERENU GÓBRNICZEGO
- GRANICE OBSZARÓW ZORGANIZOWANEJ DZIAŁALNOŚCI INWESTYCYJNEJ





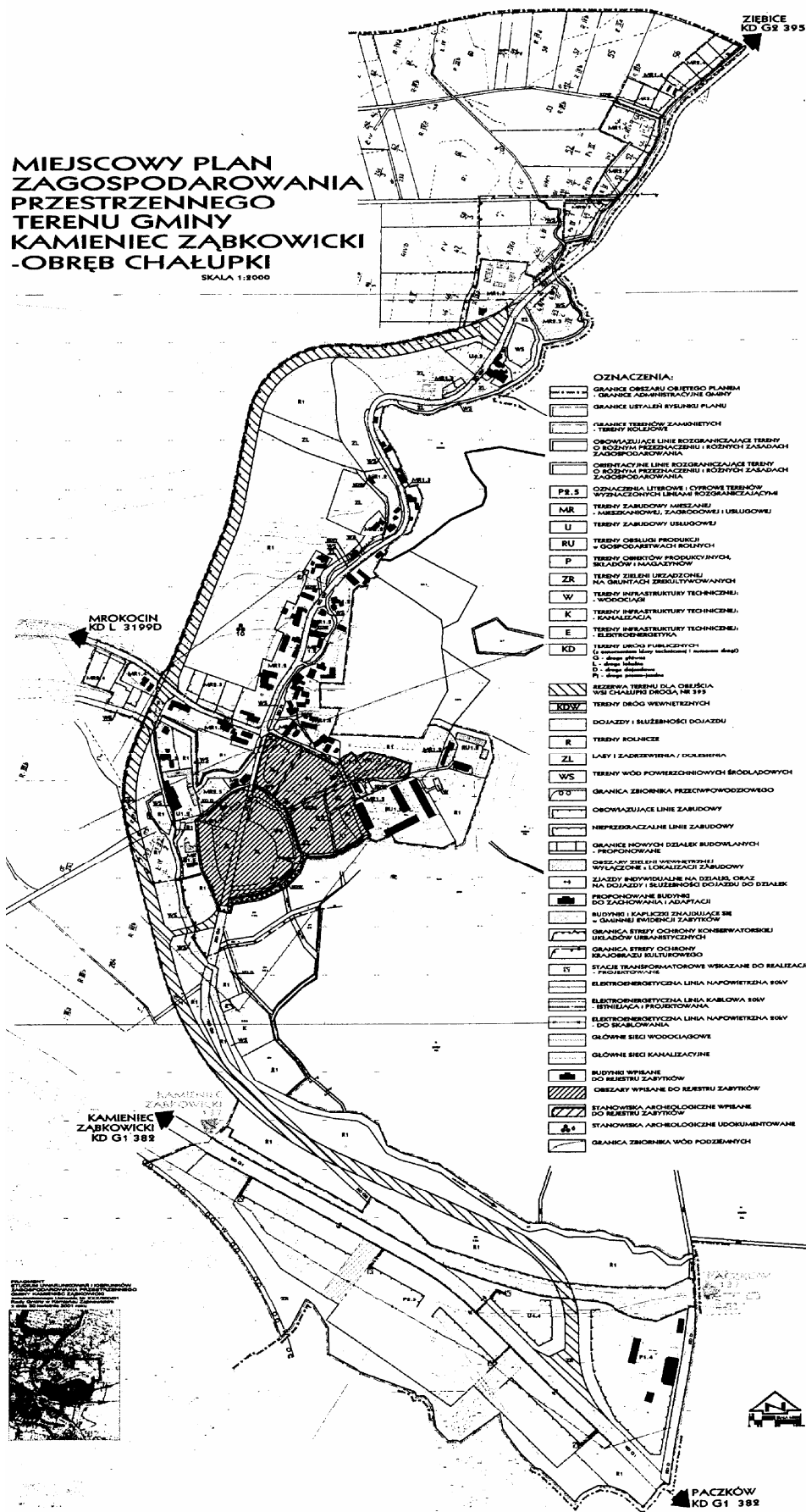




Załącznik graficzny nr 3/1 do uchwały  
Rady Gminy w Kamieńcu Ząbkowickim  
z dnia 21 grudnia 2005 r. (poz. 413)

# MIJSCOWY PLAN ZAGOSPODAROWANIA PRZESTRZENNEGO TERENU GMINY KAMIEŃC ZĄBKOWICKI - OBRĘB CHAŁUPKI

SKALA 1:5000



### OZNACZENIA:

- GRANICE OBSZARU OBIĘTEGO PLANEM
- GRANICE ADMINISTRACYJNE GMINY
- GRANICE LISTAŁER RYSUNKU PLANU
- TERENY TERENÓW ZAGOSPODAROWANYCH
- OCYNAJAZUJĄCE LINIE ROZGRANICZAJĄCE TERENY O RÓŻNYM PRZEZNACZENIU I RÓŻNYCH ZASADACH ZAGOSPODAROWANIA
- OCYNAJAZUJĄCE LINIE ROZGRANICZAJĄCE TERENY O RÓŻNYM PRZEZNACZENIU I RÓŻNYCH ZASADACH ZAGOSPODAROWANIA
- OZNACZENIA LITEROWE I CYFROWE TERENÓW WYZNACZONYCH LINIAMI ROZGRANICZAJĄCYMI
- MR TERENY ZABUDOWY MIESZKALNO-USŁUGOWEJ
- U TERENY ZABUDOWY USŁUGOWEJ
- RU TERENY OBSŁUGI PRODUKCJI W GOSPODARSTWACH ROLNICZYCH
- P TERENY OBSZARÓW PRODUKCYJNYCH, SKŁADÓW I MAGAZYNÓW
- ZR TERENY ZIELENI URZĄDOWEJ NA OBSZARACH ZIELENIWYKONYWANYCH
- W TERENY INFRASTRUKTURY TECHNICZNEJ, WODOWNICZWI
- K TERENY INFRASTRUKTURY TECHNICZNEJ, KANALIZACJA
- E TERENY INFRASTRUKTURY TECHNICZNEJ, ELEKTROENERGETYKA
- KD TERENY URZĘDÓW PUBLICZNYCH (z wyjątkiem terenów technicznych i terenów drogowych)
  - G - teren ogólny
  - L - teren lokalny
  - D - teren drogowy
  - S - teren sportowy
- REZERWA TERENU DLA OBSŁUGI WSI CHAŁUPKI DROGĄ NR 319
- KW TERENY DRÓG WĘWNETRZNYCH
- DOJAZDY I SŁUŻEBNOŚCI DOJAZDU
- R TERENY ROLNICZE
- ZL ŁASY I ZADZIEWIENIA I DOLEŻNIENIA
- WS TERENY WÓD POWIERZCHNIOWYCH ŚRODOLADOWYCH
- 00 GRANICA ZBIORNIKA PRZECIWPŁYNNICZEGO
- OCYNAJAZUJĄCE LINIE ZABUDOWY
- NIEPRZEKAZALNE LINIE ZABUDOWY
- GRANICE NOWYCH DZIAŁEK RUDOWYCH I PRZEPOMIANY
- OSIEDLA I KAPLICEJNE ZWIĄZKI WYKAZUJĄCE I LOKALIZACJĘ ZABUDOWY
- ZJAZDY INDYWIDUALNE NA DZIAŁKI ORAZ NA DOJAZDY I SŁUŻEBNOŚCI DOJAZDU DO DZIAŁEK
- PROJEKOWANE BUDYNKI DO ZACHOWANIA I ADAPTACJI
- BUDYNKI I KAPLICEJNE ZWIĄZKI WSI O GMINNEJ WYKAZUJĄCE I LOKALIZACJĘ ZABUDOWY
- GRANICA STREFY OCHRONY KONSERWATORSKIEJ ŚWIADKÓW URBANISTYCZNYCH
- GRANICA STREFY OCHRONY KRAJOWIZY KULTUROWEGO
- STALIE TRANSFORMATOROWE WSKAZANE DO REALIZACJI PROJEKTOWANE
- ELEKTROENERGETYCZNA LINIA NAPOWIETRZNA 80KV
- ELEKTROENERGETYCZNA LINIA KABLOWA 80KV STYPIELIĄCĄ I PROJEKTOWANA
- ELEKTROENERGETYCZNA LINIA NAPOWIETRZNA 80KV DO SKALOWANIA
- GŁÓWNE SIECI WODOKANALIZACYJNE
- GŁÓWNE SIECI KANALIZACYJNE
- BUDYNKI WPISANE DO REJESTRU ZABYTKÓW
- OBIEKTY WPISANE DO REJESTRU ZABYTKÓW
- STANOWISKA ARCHEOLOGICZNE WPISANE DO REJESTRU ZABYTKÓW
- STANOWISKA ARCHEOLOGICZNE UDOKUMENTOWANE
- GRANICA ZBIORNIKA WÓD PODZIEMNYCH

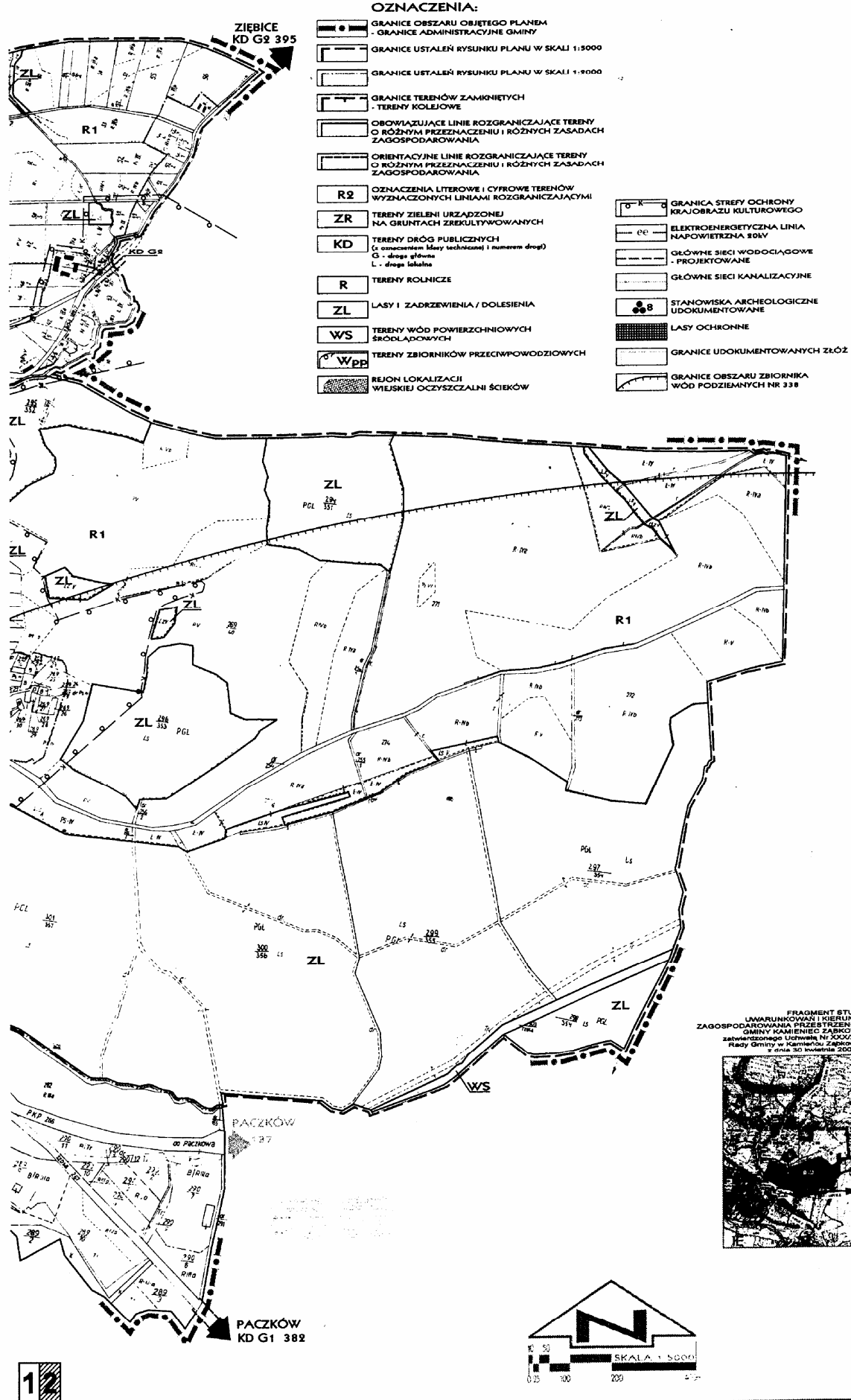


Załącznik graficzny nr 3/2 do uchwały  
Rady Gminy w Kamieńcu Ząbkowickim  
z dnia 21 grudnia 2005 r. (poz. 413)

# MIEJSCOWY PLAN ZAGOSPODAROWANIA PRZESTRZENNEGO TERENU GMINY KAMIEIEC ZĄBKOWICKI - OBRĘB CHAŁUPKI

SKALA 1:5000








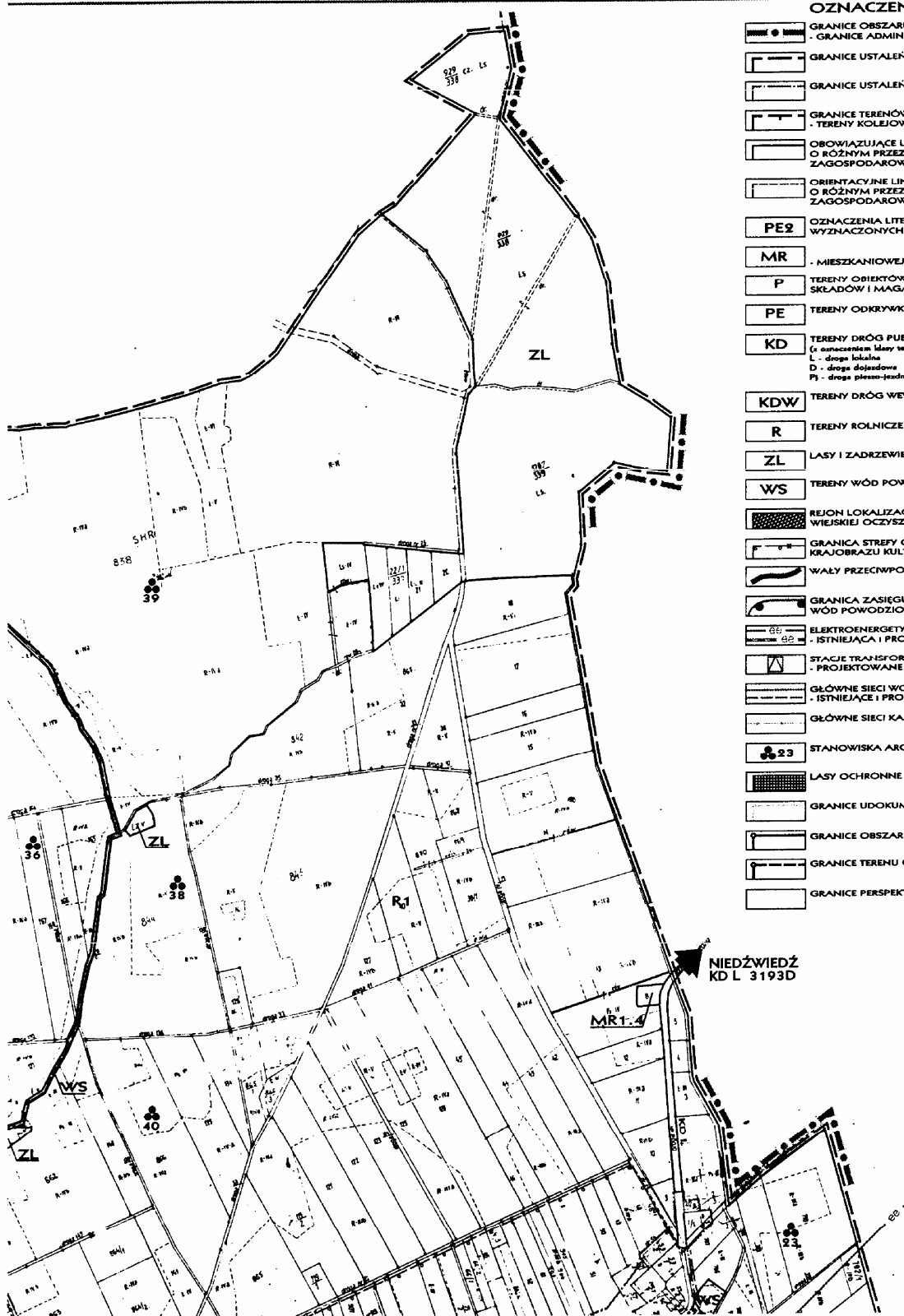
Załącznik graficzny nr 4/2 do uchwały  
Rady Gminy w Kamieńcu Ząbkowickim  
z dnia 21 grudnia 2005 r. (poz. 413)

# MIEJSCOWY PLAN ZAGOSPODAROWANIA PRZESTRZENNEGO TERENU GMINY KAMIEŃC ZĄBKOWICKI - OBRĘB DOBOSZOWICE

SKALA 1:5000

FRAGMENT  
STUDIUM UWARUNKOWAŃ I KIERUNKÓW  
ZAGOSPODAROWANIA PRZESTRZENNEGO  
GMINY KAMIEŃC ZĄBKOWICKI  
zatwierdzonego Uchwałą Nr XXXX/00/01  
Rady Gminy w Kamieńcu Ząbkowickim  
z dnia 30 kwietnia 2001 roku

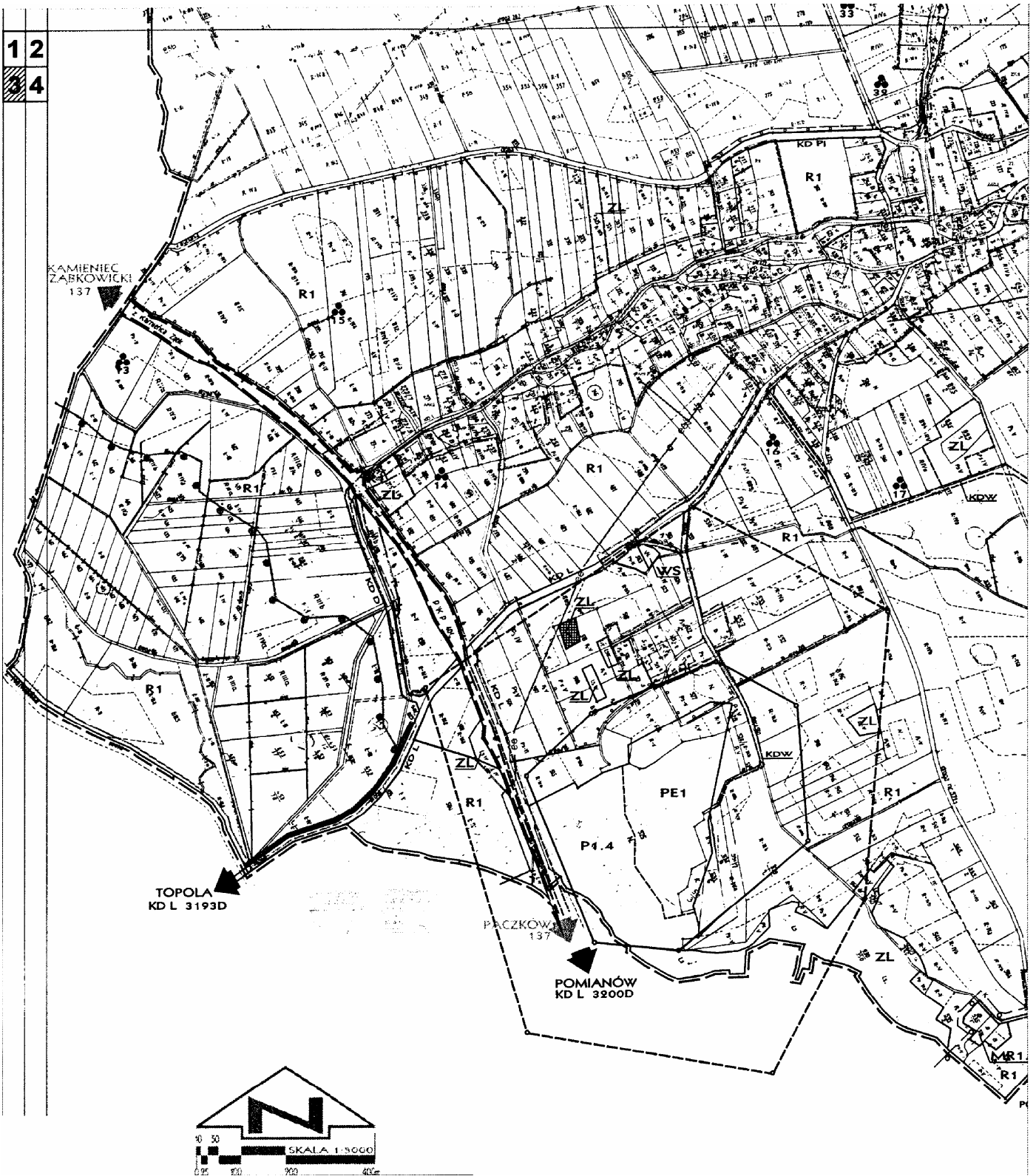


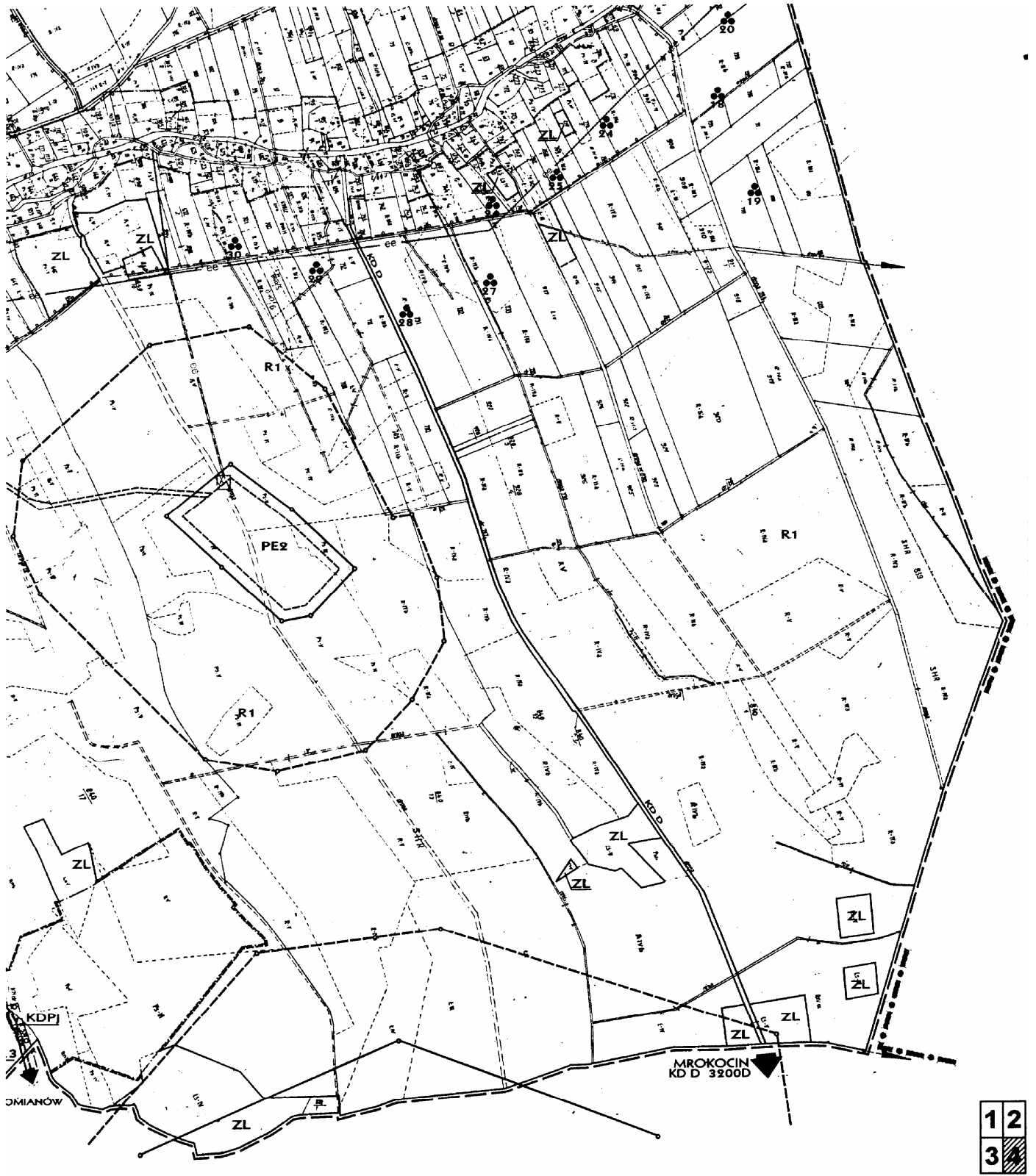


**OZNACZENIA:**

- GRANICE OBSZARU OBJĘTEGO PLANEM
- GRANICE ADMINISTRACYJNE GMINY
- GRANICE USTALEŃ RYSUNKU PLANU W SKALI 1:5000
- GRANICE USTALEŃ RYSUNKU PLANU W SKALI 1:5000
- GRANICE TERENÓW ZAMKNIĘTYCH
- TERENY KOLEJOWE
- OBOWIĄZUJĄCE LINIE ROZGRANICZAJĄCE TERENY O RÓŻNYM PRZEZNACZENIU I RÓŻNYCH ZASADACH ZAGOSPODAROWANIA
- ORIENTACYJNE LINIE ROZGRANICZAJĄCE TERENY O RÓŻNYM PRZEZNACZENIU I RÓŻNYCH ZASADACH ZAGOSPODAROWANIA
- PE2** OZNACZENIA LITEROWE I CYFROWE TERENÓW WYZNACZONYCH LINIAMI ROZGRANICZAJĄCYMI
- MR** - MIESZKANIOWEJ, ZAGRODOWEJ I USŁUGOWEJ
- P** TERENY OBIEKTÓW PRODUKCYJNYCH, SKŁADÓW I MAGAZYNÓW
- PE** TERENY ODKRYWKOWEJ EKSPLOATACJI GÓRNICZEJ
- KD** TERENY DRÓG PUBLICZNYCH  
(z oznaczeniem klasy technicznej i numerem drogi)  
L - droga lokalna  
D - droga dojazdowa  
Pj - droga pieszo-jazdowa
- KDW** TERENY DRÓG WEWNĘTRZNYCH
- R** TERENY ROLNICZE
- ZL** LASY I ZADRZEWIENIA / DOLESIENIA
- WS** TERENY WÓD POWIERZCHNIOWYCH ŚRÓDLĄDOWYCH
- REJON LOKALIZACJI WIEJSKIEJ OCZYSZCZALNI ŚCIEKÓW
- GRANICA STREPY OCHRONY KRAJOBRAZU KULTUROWEGO
- WAŁY PRZECIWPOWODZIOWE
- GRANICA ZASIĘGU ZALEWU WÓD POWODZIOWYCH 1%
- ELEKTROENERGETYCZNA LINIA NAPONOWIETRZNA 20KV  
- ISTNIEJĄCA I PROJEKTOWANA
- STACJE TRANSFORMATOROWE WSKAZANE DO REALIZACJI - PROJEKTOWANE
- GŁÓWNE SIECI WODOCIĄGOWE  
- ISTNIEJĄCE I PROJEKTOWANE
- GŁÓWNE SIECI KANALIZACYJNE
- STANOWISKA ARCHEOLOGICZNE UDOKUMENTOWANE
- LASY OCHRONNE
- GRANICE UDOKUMENTOWANYCH ZŁÓŻ
- GRANICE OBSZARU GÓRNICZEGO
- GRANICE TERENU GÓRNICZEGO
- GRANICE PERSPEKTYWICZNEGO ZŁOŻA GNEJSU

1  
34



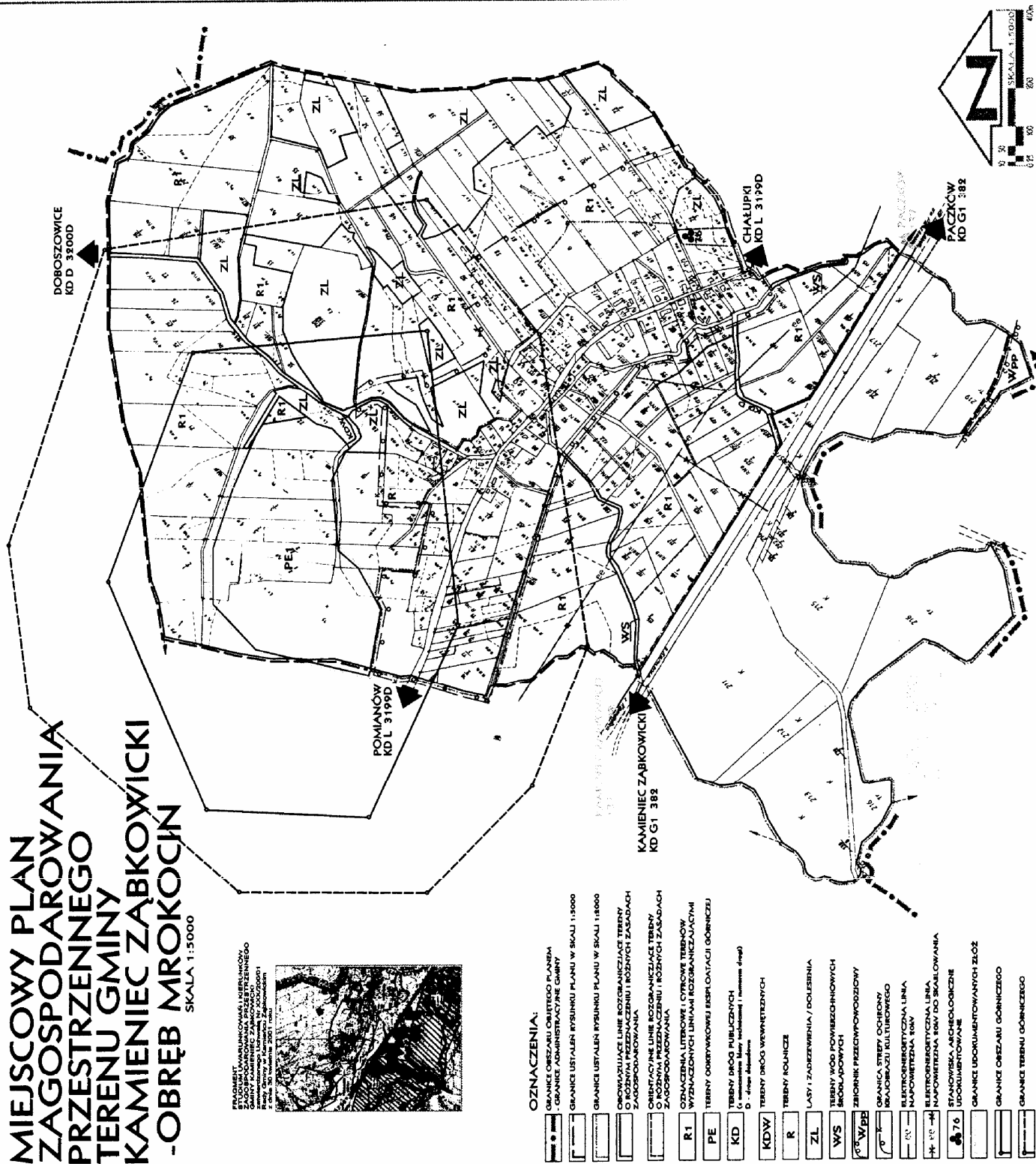


1	2
3	4





Załącznik graficzny nr 5/2 do uchwały  
Rady Gminy w Kamieńcu Ząbkowickim  
z dnia 21 grudnia 2005 r. (poz. 413)



# MIEJSCOWY PLAN ZAGOSPODAROWANIA PRZESTRZENNEGO TERENU GMINY KAMIEŃC ZĄBKOWICKI - OBRĘB MROKOCIN

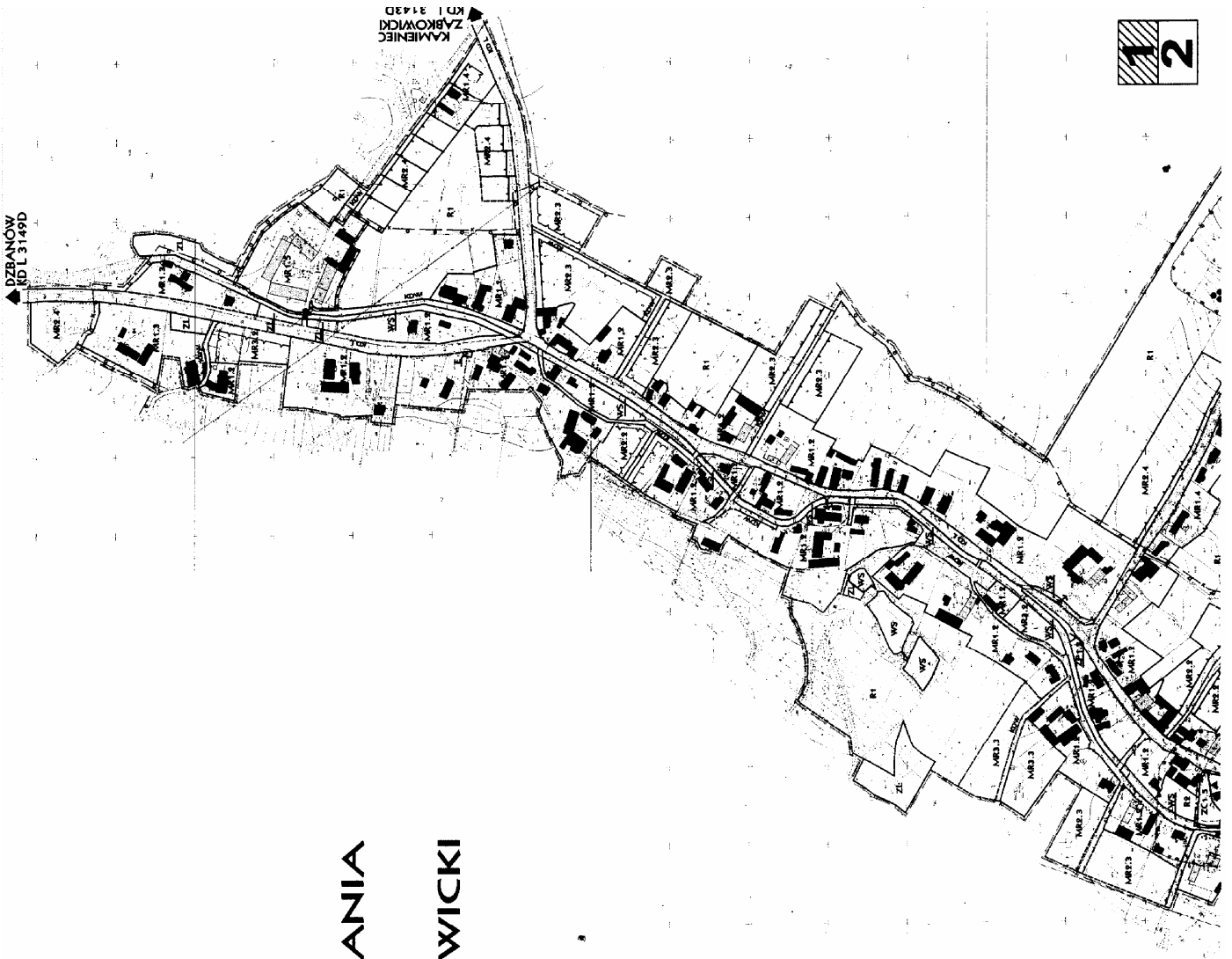
SKALA 1:5000



FRAGMENT WYKRESU PLANU MIEJSCOWEGO ZAGOSPODAROWANIA PRZESTRZENNEGO TERENU GMINY KAMIEŃC ZĄBKOWICKI - OBRĘB MROKOCIN, SKALA 1:5000, WYKONANY W 2001 ROKU

- OZNACZENIA:**
- GRANICE OBSZARU OBRĘBIEGO PLANU
  - GRANICE ADMINISTRATYWE GMINY
  - GRANICE USTALEN WYKRESU PLANU W SKALI 1:5000
  - GRANICE USTALEN WYKRESU PLANU W SKALI 1:8000
  - OROWIAZUJĄCE LINIE ROZGRANICZAJĄCE TERENY O RÓŻNYM PRZEZNACZENIU I RÓŻNYCH ZASADACH ZAGOSPODAROWANIA
  - ORIENTACYJNE LINIE ROZGRANICZAJĄCE TERENY O RÓŻNYM PRZEZNACZENIU I RÓŻNYCH ZASADACH ZAGOSPODAROWANIA
  - OPISY TERENÓW I OBRĘBÓW TERENÓW WYZNACZONYCH LINIAMI ROZGRANICZAJĄCYMI
  - TERENY OBRĘPKOWEJ EKSPLOATACJI GÓRNICZEJ
  - TERENY DRÓG PUBLICZNYCH (z wyjątkiem dróg wojewódzkich i dróg powiatowych)
  - TERENY DRÓG WYKRESOWYCH
  - TERENY ROLNICZE
  - LASY I ZAGROBOWIA / DOLEŚNIA
  - TERENY WÓD POWIERZCHNIOWYCH ŚRODLĄDOWYCH
  - ZBIORNIK PRZECIWPÓDZIOWY
  - GRANICA STREPY OCHRONY KRAJOBRAZU KULTUROWEGO NADPOMIĘTNA KANAŁ
  - ELEKTROENERGETYCZNA LINIA NADPOMIĘTNA KANAŁ
  - ELEKTROENERGETYCZNA LINIA NADPOMIĘTNA KANAŁ DO SKALOWANIA
  - STANOWISKA ARCHEOLOGICZNE UDOKUMENTOWANE
  - GRANICE UDOKUMENTOWANYCH ZŁÓŻ
  - GRANICE OBSZARU GÓRNICZEGO
  - GRANICE TERENU GÓRNICZEGO

Załącznik graficzny nr 6/1 do uchwały  
Rady Gminy w Kamieńcu Ząbkowickim  
z dnia 21 grudnia 2005 r. (poz. 413)



**MIJSCOWY PLAN  
ZAGOSPODAROWANIA  
PRZESTRZENNEGO  
TERENU GMINY  
KAMIEŃC ZĄBKOWICKI  
- OBRĘB OŻARY**

SKALA 1:2000

FRAGMENT  
MIJSCOWY PLAN  
ZAGOSPODAROWANIA PRZESTRZENNEGO  
TERENU GMINY  
KAMIEŃC ZĄBKOWICKI  
- OBRĘB OŻARY  
Z 2005 R.





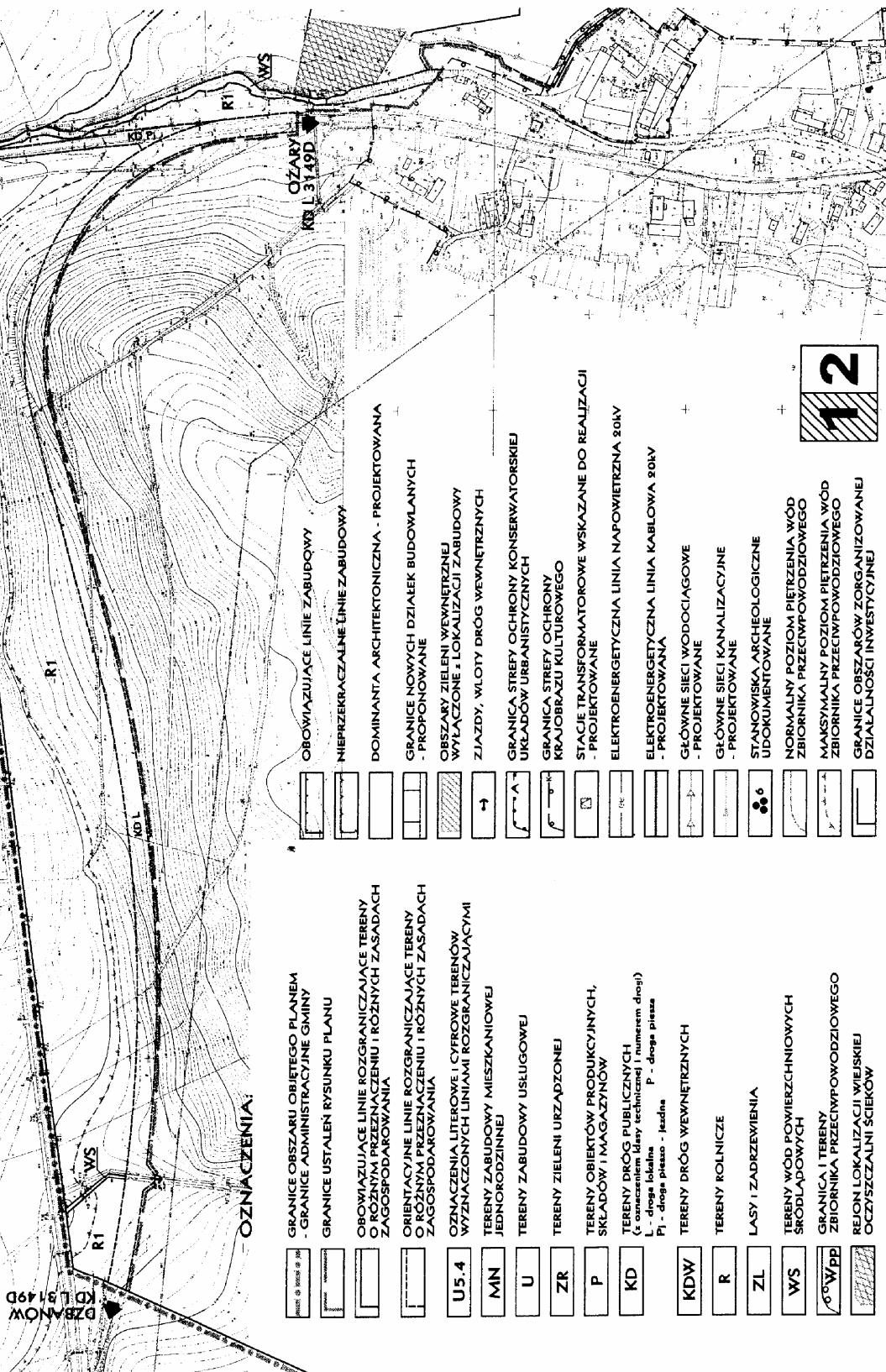
**OZNACZENIA:**

- GRANICE OBSZARU ORIEGOTO PLANEM
- GRANICE ADMINISTRACYJNE GMINY
- GRANICE USTALEN RYSUNKU PLANU
- OBWIAZUJĄCE LINIE ROZGRANICZAJĄCE TERENY O RÓŻNYM PRZEZNACZENIU I RÓŻNYCH ZASADACH ZAGOSPODAROWANIA
- ORIENTACYJNE LINIE ROZGRANICZAJĄCE TERENY O RÓŻNYM PRZEZNACZENIU I RÓŻNYCH ZASADACH ZAGOSPODAROWANIA
- OZNACZENIA LITEROWE I CYFROWE TERENÓW WYZNACZONYCH LINIAMI ROZGRANICZAJĄCYMI
- TERENY ZABUDOWY MIESZKANEJ
- MIESZKANICOWEJ, ZAGRODOWEJ I USŁUGOWEJ
- TERENY ZABUDOWY USŁUGOWEJ
- TERENY SPORTU I REKREACJI
- TERENY ZIELENI URZĄDZONEJ
- ZC
- CMENTARZE
- TERENY INFRASTRUKTURY TECHNICZNEJ
- ELEKTROENERGETYKA
- TERENY DRÓG PUBLICZNYCH  
(L - oznaczeniem literowym technicznej i numerem drogi)  
L - droga lokalna
- TERENY DRÓG WEWNĘTRZNYCH
- TERENY ROLNICZE
- LASY I ZADZEWIENIA / DOLESIBENIA
- TERENY WÓD POWIERZCHNIOWYCH ŚRODLĄDOWYCH
- OBWIAZUJĄCE LINIE ZABUDOWY
- NIEPRZEKAZALNE LINIE ZABUDOWY
- GRANICE NOWYCH DZIAŁEK BUDOWLANYCH
- PROPONOWANE
- DOMINANTY ARCHITEKTONICZNE - ISTNIEJĄCE
- OBSZARY ZIELENI WEWNĘTRZNEJ WYŁĄCZONE z LOKALIZACJI ZABUDOWY
- ZŁAZDY, WĄŁOTY DRÓG WEWNĘTRZNYCH
- PROPONOWANE BUDYNKI DO ZACHOWANIA I ADAPTACJI
- BUDYNKI I KAPLICZKI ZNAJDUJĄCE SIĘ w GMINNEJ EWIDENCJI ZABYTKÓW
- GRANICA STREFY OCHRONY KONSERWATORSKIEJ URZĄDÓW URBANISTYCZNYCH
- GRANICA STREFY OCHRONY KRAJOBRAZU KULTUROWEGO
- GRANICE OBSZARÓW OGRANICZONEGO UŻYTKOWANIA OD CIĘŻARZA - 50m
- STACJE TRANSFORMATOROWE WSKAZANE DO REALIZACJI
- FIDELIOWANE
- ELEKTROENERGETYCZNA LINIA NAPOWIETRZNA 10kV
- ELEKTROENERGETYCZNA LINIA KABLOWA 10kV
- BUDYNKI WPISANE DO REJESTRU ZABYTKÓW
- STANOWISKA ARCHEOLOGICZNE UDOKUMENTOWANE

Załącznik graficzny nr 6/2 do uchwały  
Rady Gminy w Kamieńcu Ząbkowickim  
z dnia 21 grudnia 2005 r. (poz. 413)

# MIEJSCOWY PLAN ZAGOSPODAROWANIA PRZESTRZENNEGO TERENU GMINY KAMIEŃC ZĄBKOWICKI - OŻARY ZBIORNIK

SKALA 1:2000

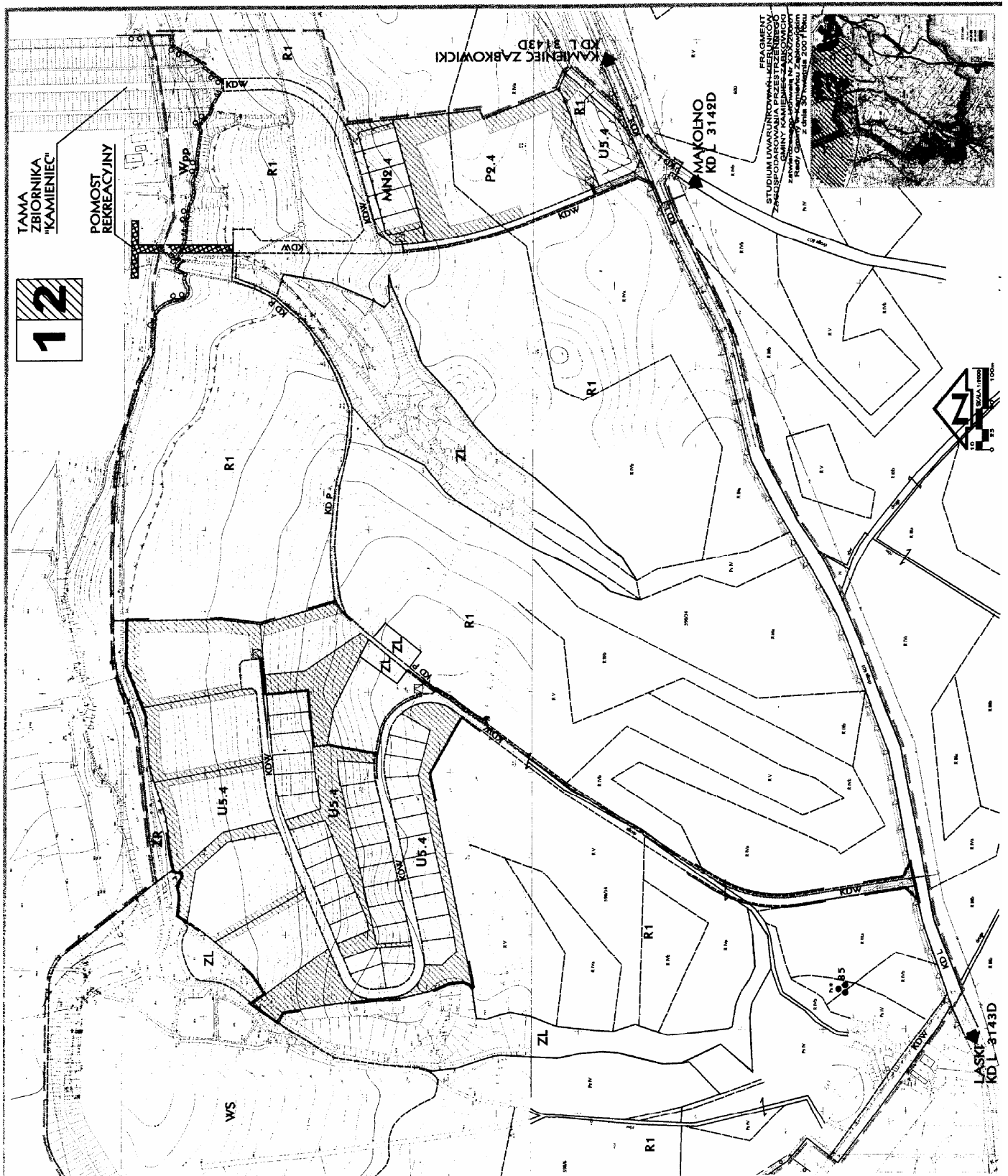


## OZNACZENIA:

	GRANICE OBSZARU OBJĘTEGO PLANEM
	- GRANICE ADMINISTRACYJNE GMINY
	GRANICE USTALEŃ RYSUNKU PLANU
	OBOWIAZUJĄCE LINIE ROZGRANICZAJĄCE TERENY O RÓŻNYM PRZEZNACZENIU I RÓŻNYCH ZASADACH ZAGOSPODAROWANIA
	ORIENTACYJNE LINIE ROZGRANICZAJĄCE TERENY O RÓŻNYM PRZEZNACZENIU I RÓŻNYCH ZASADACH ZAGOSPODAROWANIA
<b>U5.4</b>	OZNACZENIA LITEROWE I CYFROWE TERENÓW WYZNACZONYCH LINIAMI ROZGRANICZAJĄCYMI
<b>MN</b>	TERENY ZABUDOWY MIESZKANIOWEJ JEDNOKOZIOŁNEJ
<b>U</b>	TERENY ZABUDOWY USŁUGOWEJ
<b>ZR</b>	TERENY ZIELENI URZĄDZONEJ
<b>P</b>	TERENY OBIEKTÓW PRODUKCYJNYCH, SKŁADÓW I MAGAZYNÓW
<b>KD</b>	TERENY DRÓG PUBLICZNYCH (z oznaczeniem klasy technicznej i numerem drogi) L - droga lokalna P - droga piesza Pl - droga pieszo - jezdnia
<b>KDW</b>	TERENY DRÓG WEWNĘTRZNYCH
<b>R</b>	TERENY ROLNICZE
<b>ZL</b>	LASY I ZADRZEWIENIA
<b>WS</b>	TERENY WÓD POWIERZCHNIOWYCH SKŁADAWYCH
<b>WPP</b>	GRANICA I TERENY ZBIORNIKA PRZECIWPÓWODZIOWEGO
	REJON LOKALIZACJI WIEJSKIEJ OCZYSZCZALNI ŚCIEKÓW

















	OBOWIAZUJĄCE LINIE ZABUDOWY
	NIERZĘKACZALNE LINIE ZABUDOWY
	DOMINANTA ARCHITEKTONICZNA - PROJEKTOWANA
	GRANICE NOWYCH DZIAŁEK BUDOWLANYCH - PROPONOWANE
	OBSZARY ZIELENI WEWNĘTRZNEJ WYŁĄCZONE z LOKALIZACJI ZABUDOWY
	ZIAZDY, WŁOTY DRÓG WEWNĘTRZNYCH
	GRANICA STREFY OCHRONY KONSERWATORSKIEJ UKŁADÓW URBANISTYCZNYCH
	GRANICA STREFY OCHRONY KRAJOBRAZU KULTUROWEGO
	STACJE TRANSFORMATOROWE WSKAZANE DO REALIZACJI - PROJEKTOWANE
	ELEKTROENERGETYCZNA LINIA NAPOWIETRZNA 80kV
	ELEKTROENERGETYCZNA LINIA KABLOWA 80kV - PROJEKTOWANA
	GŁÓWNE SIECI WODOCIĄGOWE - PROJEKTOWANE
	GŁÓWNE SIECI KANALIZACYJNE - PROJEKTOWANE
	STANOWISKA ARCHEOLOGICZNE UDOKUMENTOWANE
	NORMALNY POZIOM PIETRZENIA WÓD ZBIORNIKA PRZECIWPÓWODZIOWEGO
	MAKSYMALNY POZIOM PIETRZENIA WÓD ZBIORNIKA PRZECIWPÓWODZIOWEGO
	GRANICE OBSZARÓW ZORGANIZOWANEJ DZIAŁALNOŚCI INWESTYCYJNEJ

12




Załącznik graficzny nr 6/3 do uchwały  
 Rady Gminy w Kamieńcu Ząbkowickim  
 z dnia 21 grudnia 2005 r. (poz. 413)

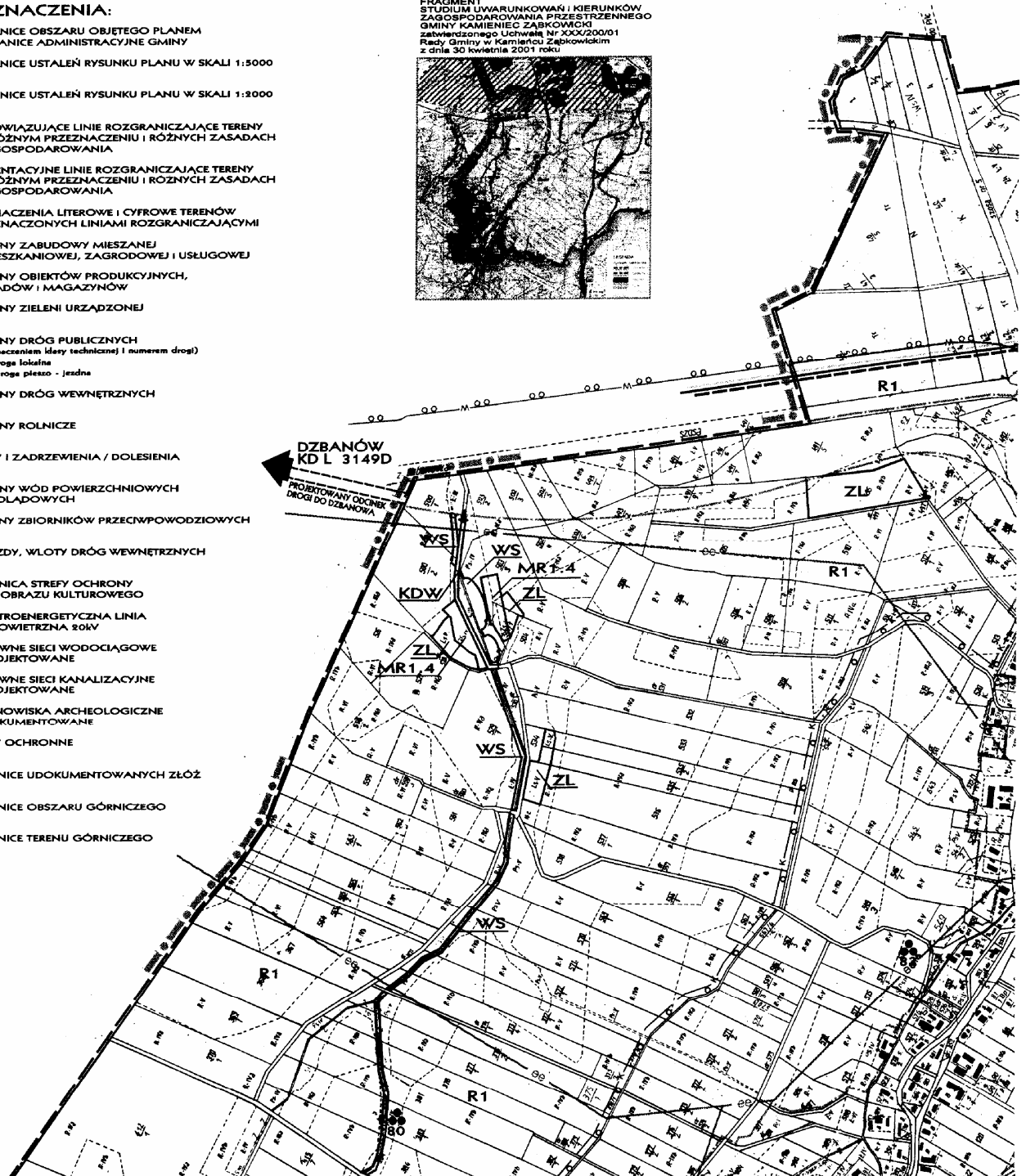
**OZNACZENIA:**

-  GRANICE OBSZARU OBJĘTEGO PLANEM  
- GRANICE ADMINISTRACYJNE GMINY
-  GRANICE USTALEŃ RYSUNKU PLANU W SKALI 1:5000
-  GRANICE USTALEŃ RYSUNKU PLANU W SKALI 1:2000
-  OBOWIĄZUJĄCE LINIE ROZGRANICZAJĄCE TERENY  
O RÓŻNYM PRZEZNACZENIU I RÓŻNYCH ZASADACH  
ZAGOSPODAROWANIA
-  ORIENTACYJNE LINIE ROZGRANICZAJĄCE TERENY  
O RÓŻNYM PRZEZNACZENIU I RÓŻNYCH ZASADACH  
ZAGOSPODAROWANIA
- R1** OZNACZENIA LITEROWE I CYFROWE TERENÓW  
WYZNACZONYCH LINIAMI ROZGRANICZAJĄCYMI
- MR** TERENY ZABUDOWY MIESZANEJ  
- MIESZKANIOWEJ, ZAGRODOWEJ I USŁUGOWEJ
- P** TERENY OBIEKTÓW PRODUKCYJNYCH,  
SKŁADÓW I MAGAZYNÓW
- ZR** TERENY ZIELENI URZĄDZONEJ
- KD** TERENY DRÓG PUBLICZNYCH  
(z oznaczeniem klasy technicznej i numerem drogi)  
L - drogi lokalne  
P1 - drogi pieszo - jezdne
- KDW** TERENY DRÓG WEWNĘTRZNYCH
- R** TERENY ROLNICZE
- ZL** LASY I ZADRZEWIENIA / DOLESIENIA
- WS** TERENY WÓD POWIERZCHNIOWYCH  
ŚRÓDLĄDOWYCH
-  TERENY ZBIORNIKÓW PRZECIWPOWODZIOWYCH
-  ZJAZDY, WŁOTY DRÓG WEWNĘTRZNYCH
-  GRANICA STREFY OCHRONY  
KRAJOBRAZU KULTUROWEGO
-  ELEKTROENERGETYCZNA LINIA  
NAPOWIETRZNA 20kV
-  GŁÓWNE SIECI WODOCIĄGOWE  
- PROJEKTOWANE
-  GŁÓWNE SIECI KANALIZACYJNE  
- PROJEKTOWANE
-  STANOWISKA ARCHEOLOGICZNE  
UDOKUMENTOWANE
-  LASY OCHRONNE
-  GRANICE UDOKUMENTOWANYCH ZŁÓŻ
-  GRANICE OBSZARU GÓRNICZEGO
-  GRANICE TERENU GÓRNICZEGO

FRAGMENT  
 STUDIUM UWARUNKOWAŃ I KIERUNKÓW  
 ZAGOSPODAROWANIA PRZESTRZENNEGO  
 GMINY KAMIEŃC ZĄBKOWICKI  
 zatwierdzonego Uchwałą Nr XXX/2005/01  
 Rady Gminy w Kamieńcu Ząbkowickim  
 z dnia 30 kwietnia 2005 roku

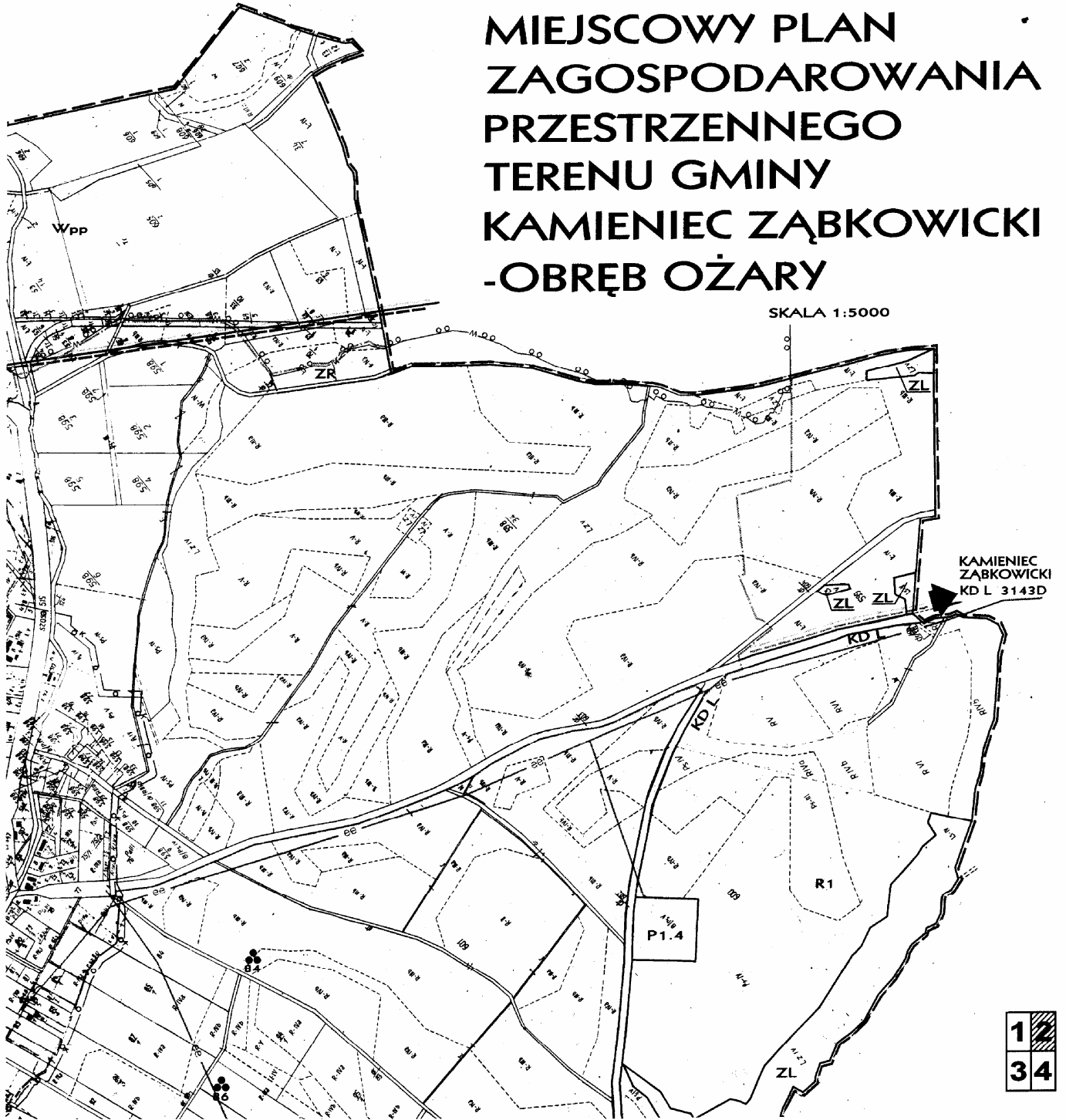


	2
	34

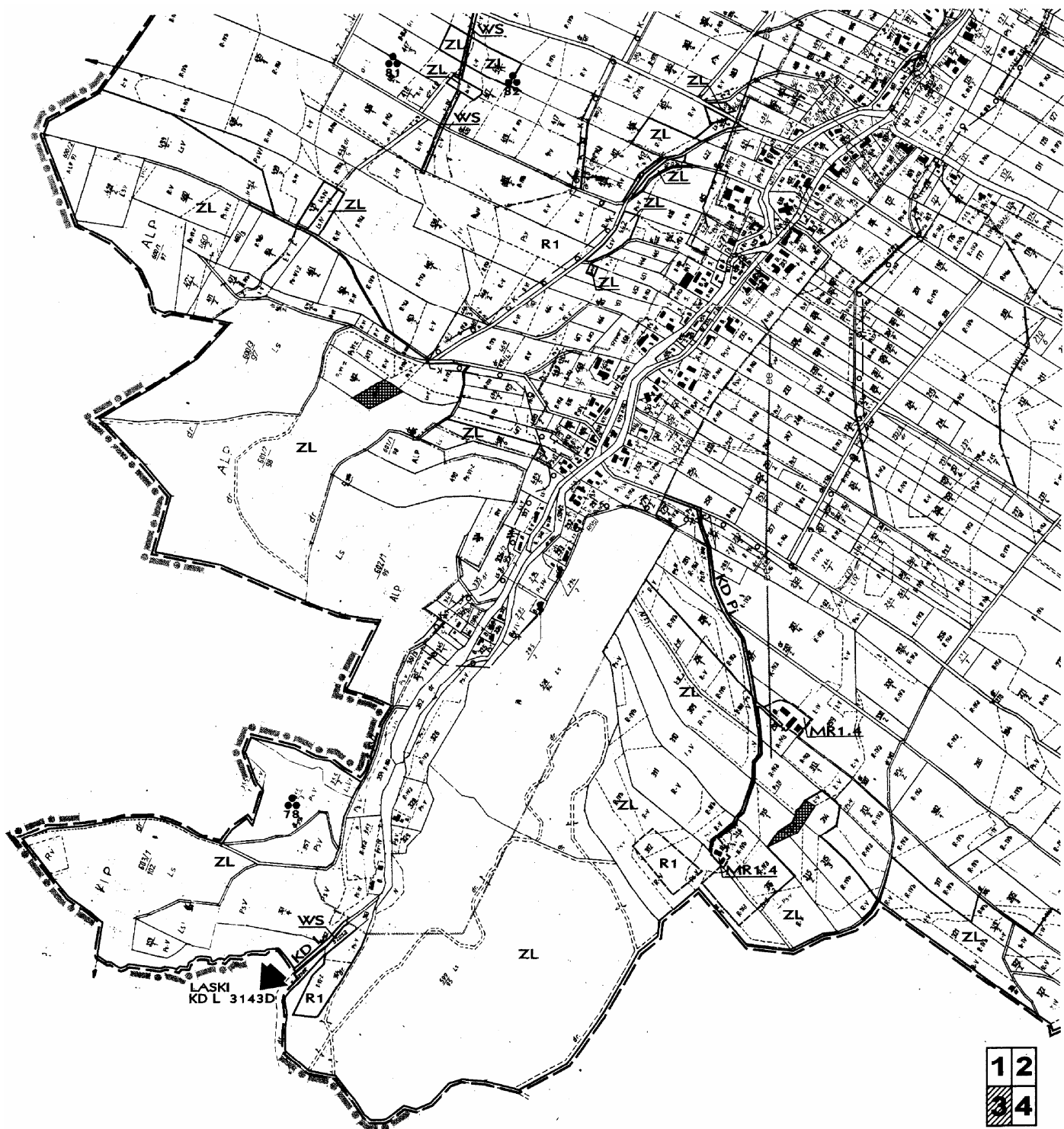



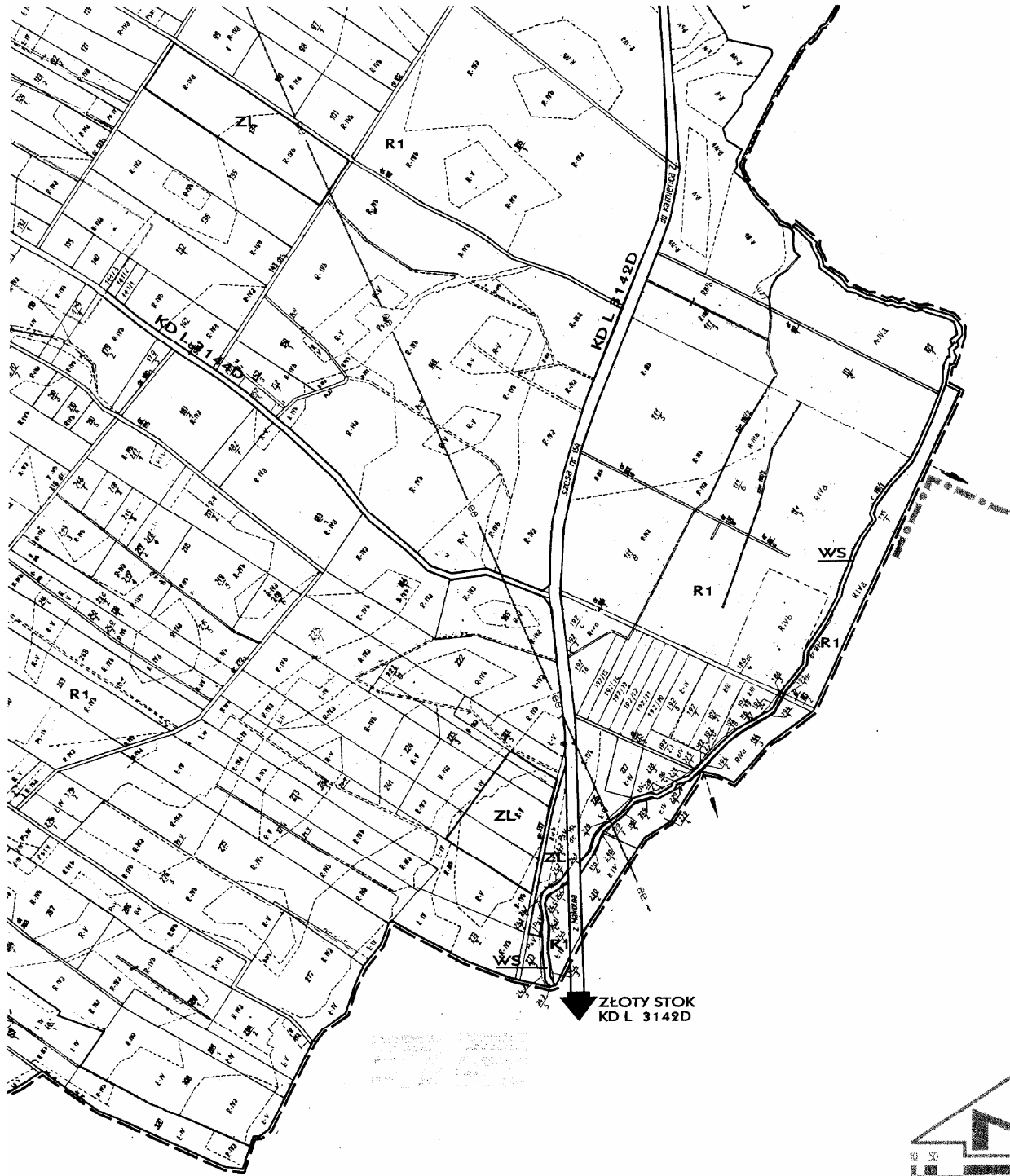
# MIJSCOWY PLAN ZAGOSPODAROWANIA PRZESTRZENNEGO TERENU GMINY KAMIENIEC ZĄBKOWICKI - OBRĘB OŻARY

SKALA 1:5000







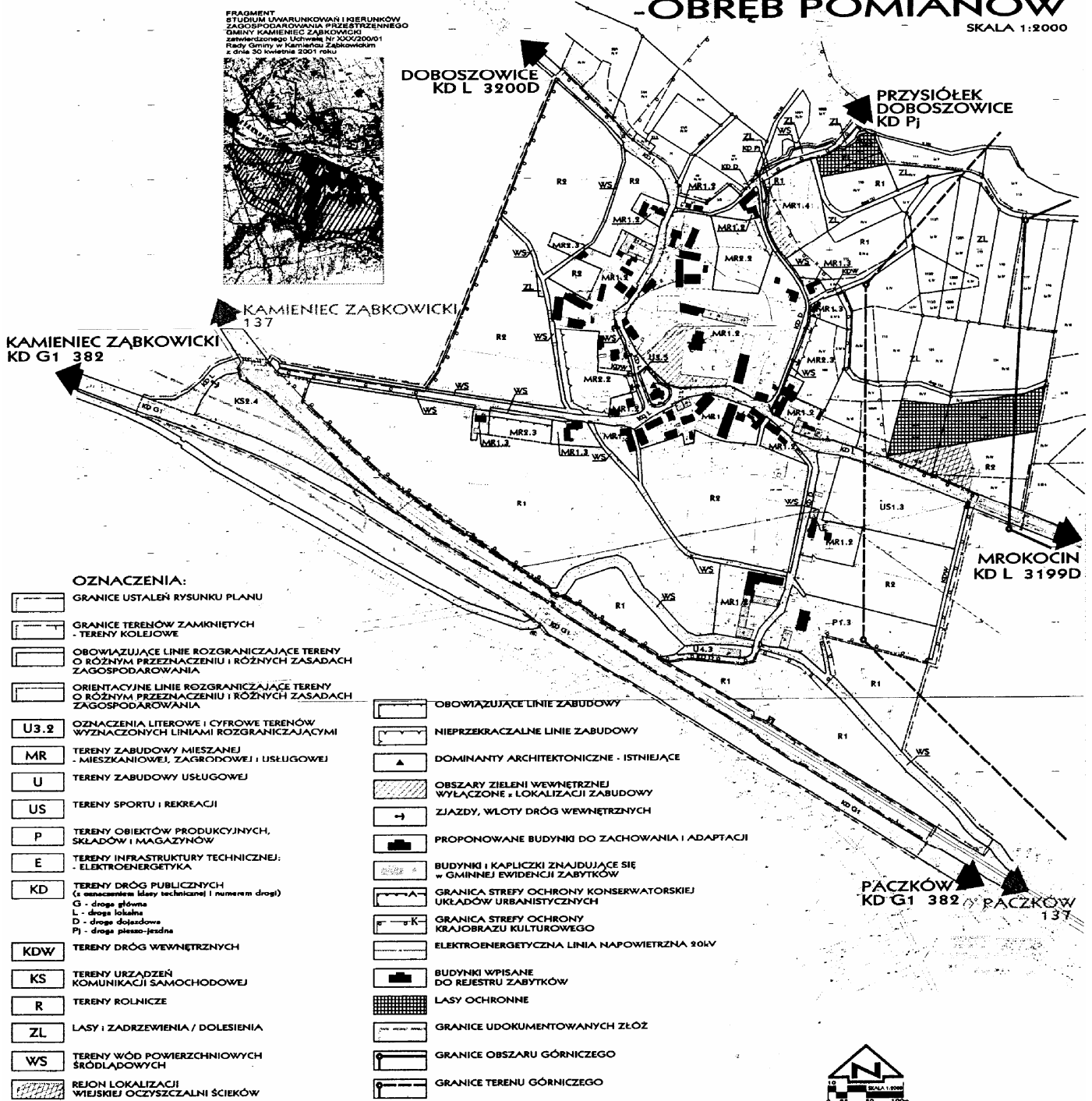


Załącznik graficzny nr 7/1 do uchwały  
Rady Gminy w Kamieńcu Ząbkowickim  
z dnia 21 grudnia 2005 r. (poz. 413)

# MIEJSCOWY PLAN ZAGOSPODAROWANIA PRZESTRZENNEGO TERENU GMINY KAMIEŃC ZĄBKOWICKI - OBRĘB POMIANÓW

SKALA 1:2000

FRAGMENT  
STUDIUM UMIARUNKOWAŃ I KIERUNKÓW  
ZAGOSPODAROWANIA PRZESTRZENNEGO  
GMINY KAMIEŃC ZĄBKOWICKI  
zatwierdzonego Uchwałą Nr XXV/200/01  
Rady Gminy w Kamieńcu Ząbkowickim  
z dnia 30 kwietnia 2001 roku



**OZNACZENIA:**

- GRANICE USTALEŃ RYSUNKU PLANU
- GRANICE TERENÓW ZAMKNIĘTYCH - TERENY KOLEJOWE
- OBOWIĄZUJĄCE LINIE ROZGRANICZAJĄCE TERENY O RÓŻNYM PRZEZNACZENIU I RÓŻNYCH ZASADACH ZAGOSPODAROWANIA
- ORIENTACYJNE LINIE ROZGRANICZAJĄCE TERENY O RÓŻNYM PRZEZNACZENIU I RÓŻNYCH ZASADACH ZAGOSPODAROWANIA
- OZNACZENIA LITEROWE I CYFROWE TERENÓW WYZNACZONYCH LINIAMI ROZGRANICZAJĄCYMI
- TERENY ZABUDOWY MIESZANEJ - MIESZKANIOWEJ, ZAGRODOWEJ I USŁUGOWEJ
- TERENY ZABUDOWY USŁUGOWEJ
- TERENY SPORTU I REKREACJI
- TERENY OBIEKTÓW PRODUKCYJNYCH, SKŁADÓW I MAGAZYNÓW
- TERENY INFRASTRUKTURY TECHNICZNEJ - ELEKTROENERGETYKA
- TERENY DRÓG PUBLICZNYCH (z oznaczeniem linii technicznej i numerem drogi)  
G - droga główna  
L - droga lokalna  
D - droga dojazdowa  
Pj - droga pieszo-jazdną
- TERENY DRÓG WEWNĘTRZNYCH
- TERENY URZĄDZEŃ KOMUNIKACJI SAMOCHODOWEJ
- TERENY ROLNICZE
- LASY I ZADRZEWIENIA / DOLESIENIA
- TERENY WÓD POWIERZCHNIOWYCH ŚRÓDLĄDOWYCH
- REJON LOKALIZACJI WIEJSKIEJ OCZYSZCZALNI ŚCIEKÓW

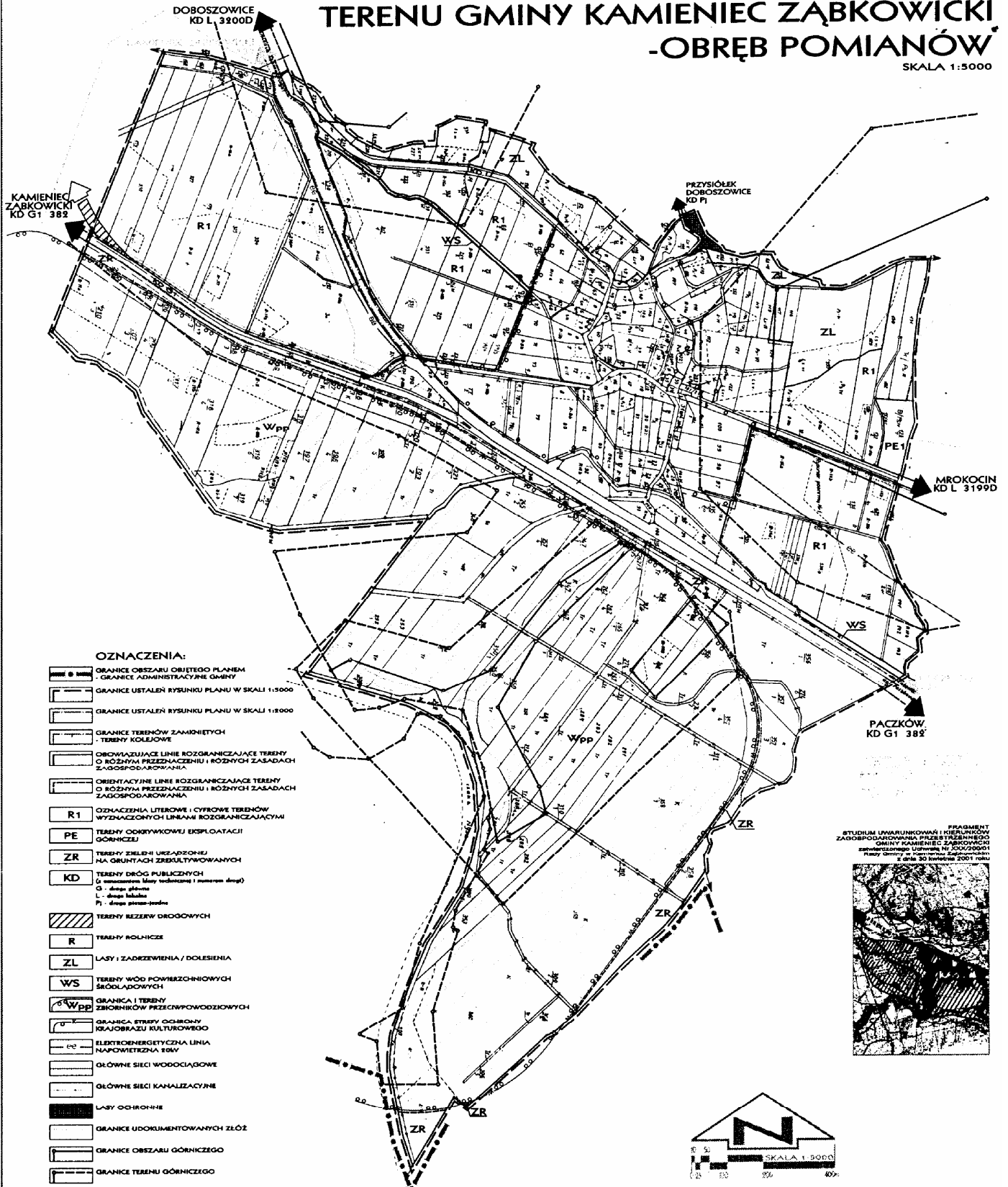
- OBOWIĄZUJĄCE LINIE ZABUDOWY
- NIEPRZEKACZALNE LINIE ZABUDOWY
- DOMINANTY ARCHITECTONICZNE - ISTNIEJĄCE
- OBSZARY ZIELENI WEWNĘTRZNEJ WYŁĄCZONE - LOKALIZACJI ZABUDOWY
- ZJAZDY, WŁOTY DRÓG WEWNĘTRZNYCH
- PROPONOWANE BUDYNKI DO ZACHOWANIA I ADAPTACJI
- BUDYNKI I KAPLICZKI ZNAJDUJĄCE SIĘ W GMINNEJ EWIDENCJI ZABYTKÓW
- GRANICA STREFY OCHRONY KONSERWATORSKIEJ UKŁADÓW URBANISTYCZNYCH
- GRANICA STREFY OCHRONY KRAJOBRAZU KULTUROWEGO
- ELEKTROENERGETYCZNA LINIA NAPOWIETRZNA 20kV
- BUDYNKI WPISANE DO REJESTRU ZABYTKÓW
- LASY OCHRONNE
- GRANICE UDOKUMENTOWANYCH ZŁÓŻ
- GRANICE OBSZARU GÓRNICZEGO
- GRANICE TERENU GÓRNICZEGO



Załącznik graficzny nr 7/2 do uchwały  
Rady Gminy w Kamieńcu Ząbkowickim  
z dnia 21 grudnia 2005 r. (poz. 413)

# MIEJSCOWY PLAN ZAGOSPODAROWANIA PRZESTRZENNEGO TERENU GMINY KAMIEŃC ZĄBKOWICKI - OBRĘB POMIANYÓW

SKALA 1:5000

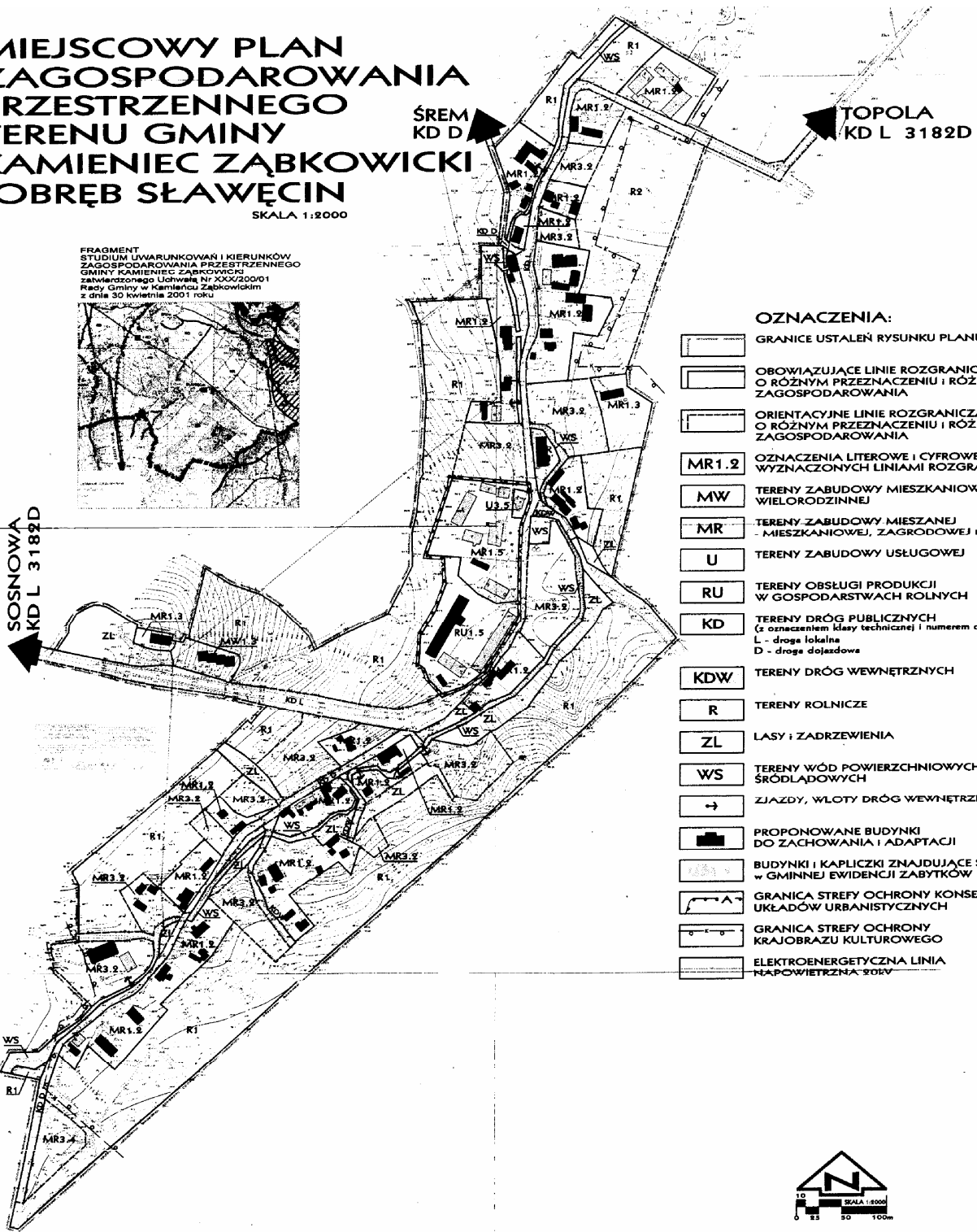



Załącznik graficzny nr 8/1 do uchwały  
Rady Gminy w Kamieńcu Ząbkowickim  
z dnia 21 grudnia 2005 r. (poz. 413)

# MIEJSCOWY PLAN ZAGOSPODAROWANIA PRZESTRZENNEGO TERENU GMINY KAMIEŃC ZĄBKOWICKI - OBRĘB SŁAWĘCIN

SKALA 1:2000

FRAGMENT  
STUDIUM UWARUNKOWAŃ I KIERUNKÓW  
ZAGOSPODAROWANIA PRZESTRZENNEGO  
GMINY KAMIEŃC ZĄBKOWICKI  
zatwierdzonego Uchwałą Nr XXX/2000/1  
Rady Gminy w Kamieńcu Ząbkowickim  
z dnia 30 kwietnia 2001 roku



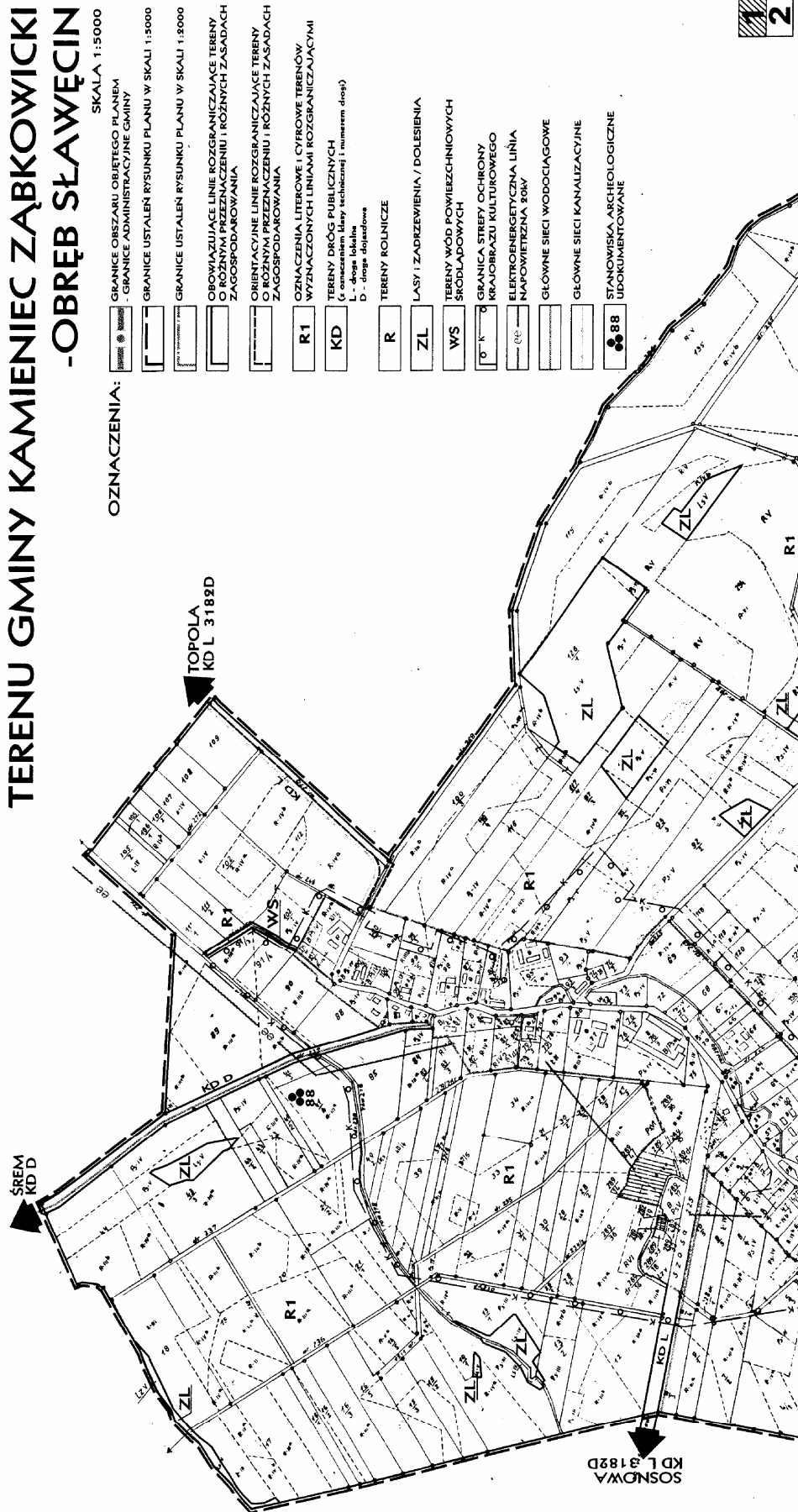
## OZNACZENIA:

- GRANICE USTALEŃ RYSUNKU PLANU
- OBOWIAZUJĄCE LINIE ROZGRANICZAJĄCE TERENY O RÓŻNYM PRZEZNACZENIU I RÓŻNYCH ZASADACH ZAGOSPODAROWANIA
- ORIENTACYJNE LINIE ROZGRANICZAJĄCE TERENY O RÓŻNYM PRZEZNACZENIU I RÓŻNYCH ZASADACH ZAGOSPODAROWANIA
- MR1.2** OZNACZENIA LITEROWE I CYFROWE TERENÓW WYZNACZONYCH LINIAMI ROZGRANICZAJĄCYMI
- MW** TERENY ZABUDOWY MIESZKANIOWEJ WIELORODZINNEJ
- MR** TERENY ZABUDOWY MIESZANEJ - MIESZKANIOWEJ, ZAGRODOWEJ I USŁUGOWEJ
- U** TERENY ZABUDOWY USŁUGOWEJ
- RU** TERENY OBSŁUGI PRODUKCJI W GOSPODARSTWACH ROLNICZYCH
- KD** TERENY DRÓG PUBLICZNYCH  
(z oznaczeniem klasy technicznej i numerem drogi)  
L - drogi lokalne  
D - drogi dojazdowe
- KDW** TERENY DRÓG WEWNĘTRZNYCH
- R** TERENY ROLNICZE
- ZL** LASY I ZADRZEWIENIA
- WS** TERENY WÓD POWIERZCHNIOWYCH ŚRÓDLĄDOWYCH
- ZJAZDY, WŁOTY DRÓG WEWNĘTRZNYCH
- PROPONOWANE BUDYNKI DO ZACHOWANIA I ADAPTACJI
- BUDYNKI I KAPLICZKI ZNAJDUJĄCE SIĘ W GMINNEJ EWIDENCJI ZABYTKÓW
- GRANICA STREFY OCHRONY KONSERWATORSKIEJ UKŁADÓW URBANISTYCZNYCH
- GRANICA STREFY OCHRONY KRAJOBRAZU KULTUROWEGO
- ELEKTROENERGETYCZNA LINIA NAPONOWA 20KV



Załącznik graficzny nr 8/2 do uchwały  
Rady Gminy w Kamieńcu Ząbkowickim  
z dnia 21 grudnia 2005 r. (poz. 413)

# MIEJSCOWY PLAN ZAGOSPODAROWANIA PRZESTRZENNEGO TERENU GMINY KAMIEŃC ZĄBKOWICKI - OBRĘB SŁAWĘCIN

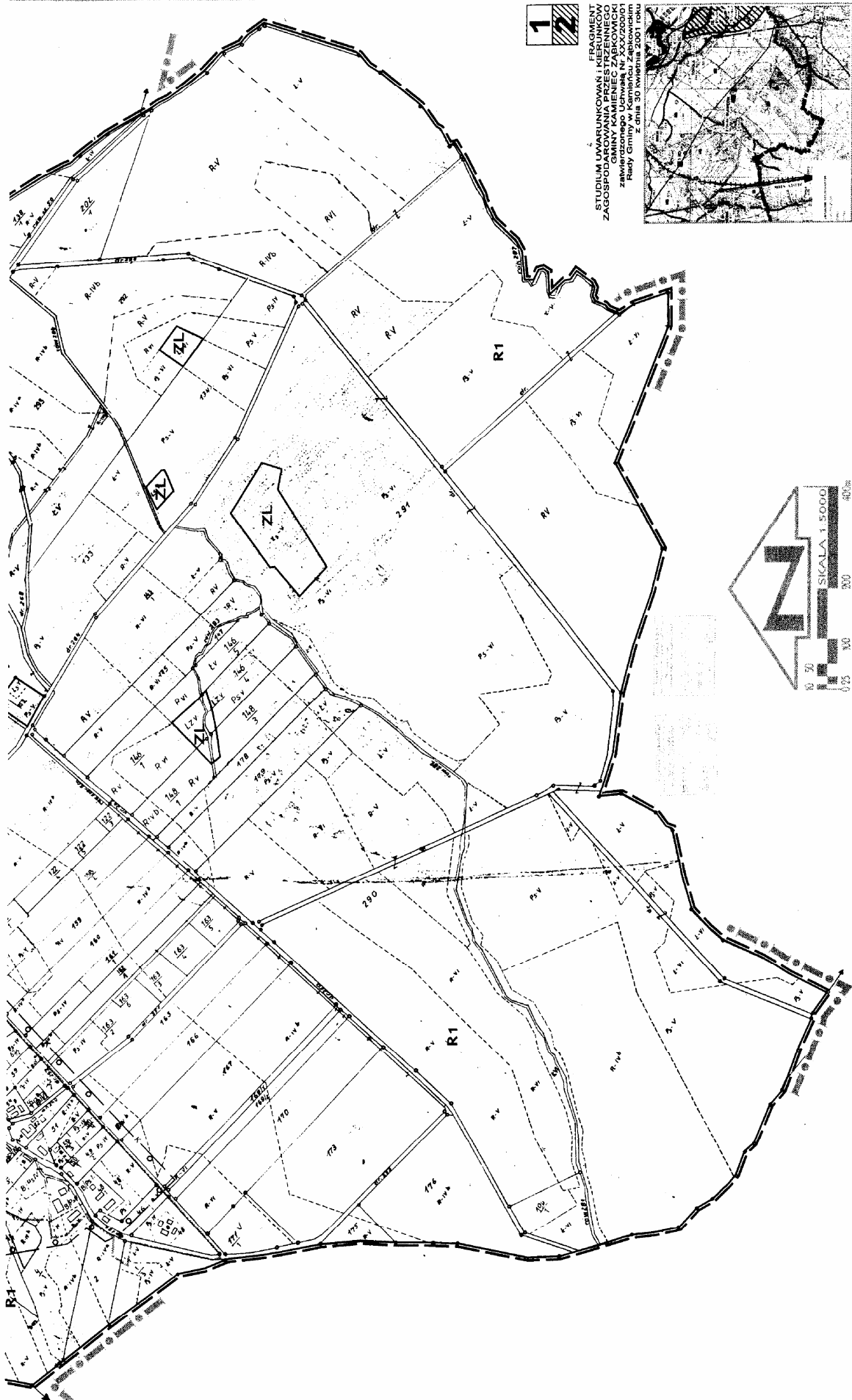


OZNACZENIA:

SKALA 1:5000

- GRANICE OBSZARU OBJĘTEGO PLANEM
- GRANICE ADMINISTRACYJNE GMINY
- GRANICE USTALEN RYSUNKU PLANU W SKALI 1:5000
- GRANICE USTALEN RYSUNKU PLANU W SKALI 1:5000
- ORIENTACYJNE LINIE ROZGRANICZAJĄCE TERENY O RÓŻNYM PRZEZNACZENIU I RÓŻNYCH ZASADACH ZAGOSPODAROWANIA
- ORIENTACYJNE LINIE ROZGRANICZAJĄCE TERENY O RÓŻNYM PRZEZNACZENIU I RÓŻNYCH ZASADACH ZAGOSPODAROWANIA
- R1 OZNACZENIA LITEROWE I CYFROWE TERENÓW WYZNACZONYCH LINIAMI ROZGRANICZAJĄCYMI
- KD TERENY DRÓG PUBLICZNYCH  
L - oznaczeniem klasy technicznej i numerem drogi  
D - droga dojazdowa
- R TERENY ROLNICZE
- ZL LASY / ZADRZEWIENIA / DOLESIENIA
- WS TERENY WÓD POWIEZCZNIOWYCH ŚRODLADOWYCH
- GRANICA STREFY OCHRONY KRAJOBRAZU KULTUROWEGO
- ELEKTROENERGETYCZNA LINIA NAPOWIETRZNA 30KV
- GŁÓWNE SIECI WODOCIĄGOWE
- GŁÓWNE SIECI KANALIZACYJNE
- STANOWISKA ARCHEOLOGICZNE UDOKUMENTOWANE


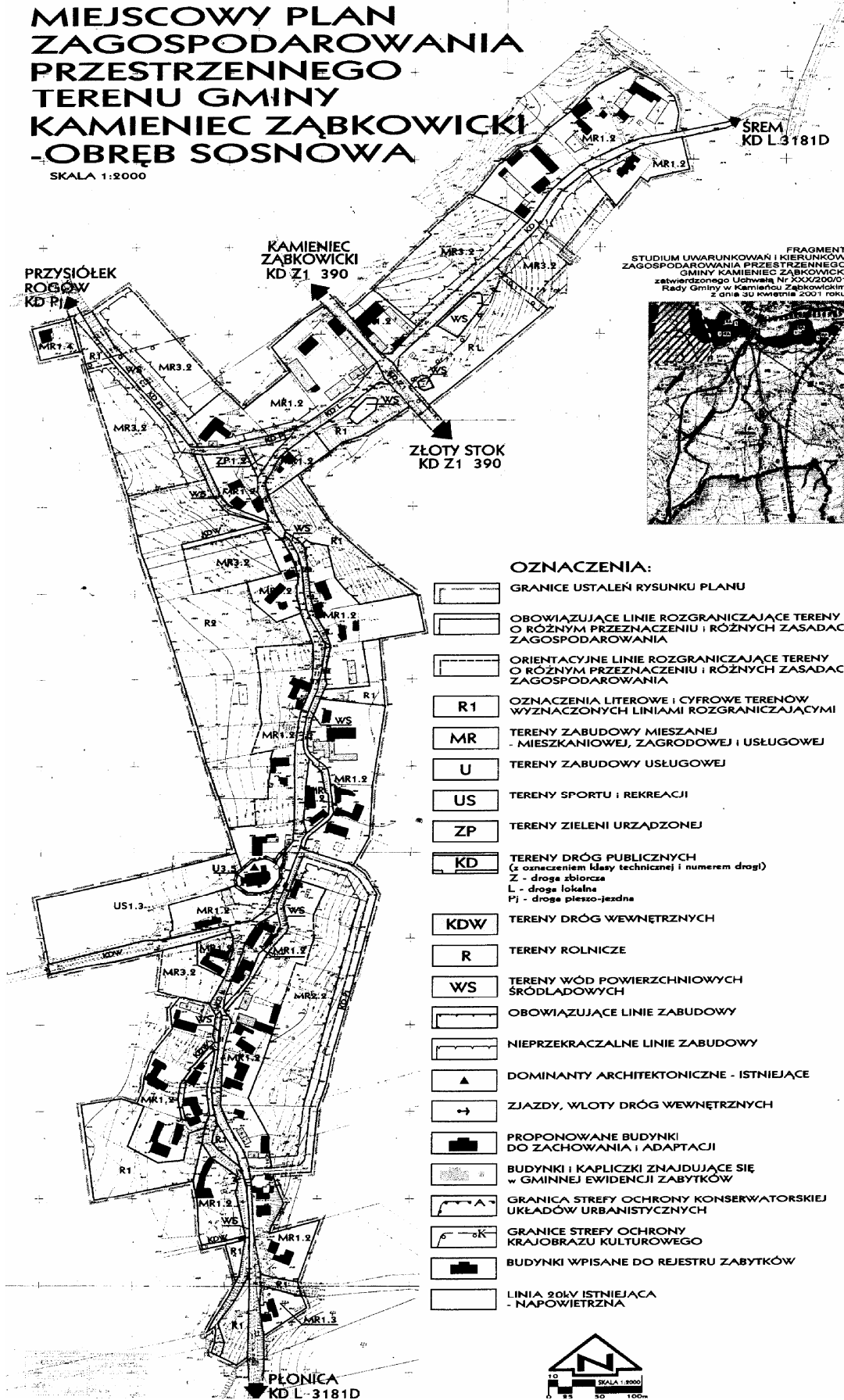
12



Załącznik graficzny nr 9/1 do uchwały  
Rady Gminy w Kamieńcu Ząbkowickim  
z dnia 21 grudnia 2005 r. (poz. 413)

# MIEJSCOWY PLAN ZAGOSPODAROWANIA PRZESTRZENNEGO TERENU GMINY KAMIEIEC ZĄBKOWICKI - OBREB SOSNOWA

SKALA 1:2000



### OZNACZENIA:

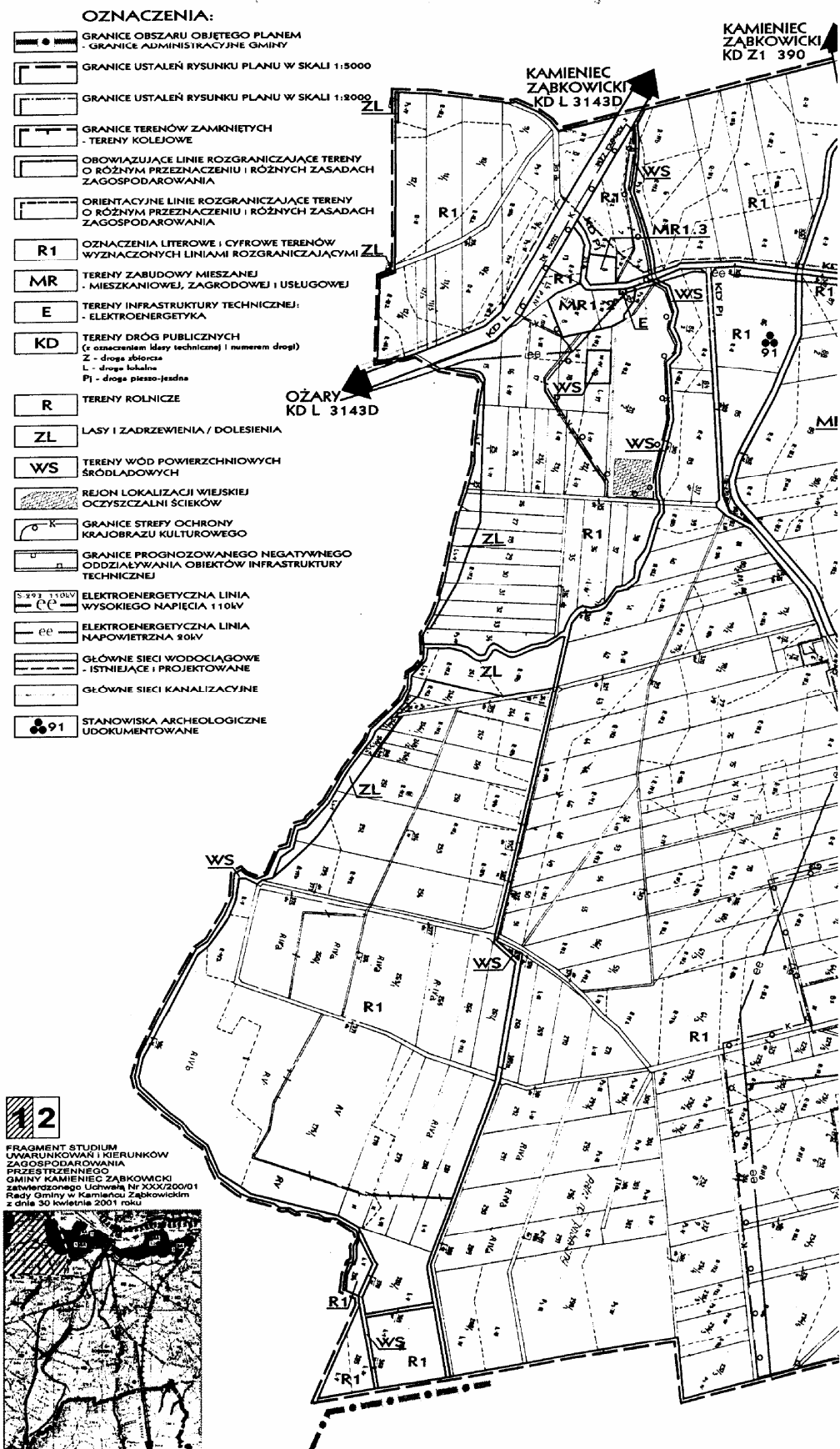
- GRANICE USTALEŃ RYSUNKU PLANU
- OBOWIĄZUJĄCE LINIE ROZGRANICZAJĄCE TERENY O RÓŻNYM PRZEZNACZENIU I RÓŻNYCH ZASADACH ZAGOSPODAROWANIA
- ORIENTACYJNE LINIE ROZGRANICZAJĄCE TERENY O RÓŻNYM PRZEZNACZENIU I RÓŻNYCH ZASADACH ZAGOSPODAROWANIA
- R1** OZNACZENIA LITEROWE I CYFROWE TERENÓW WYZNACZONYCH LINIAMI ROZGRANICZAJĄCYMI
- MR** TERENY ZABUDOWY MIESZANEJ - MIESZKANIOWEJ, ZAGRODOWEJ I USŁUGOWEJ
- U** TERENY ZABUDOWY USŁUGOWEJ
- US** TERENY SPORTU I REKREACJI
- ZP** TERENY ZIELENI URZĄDZONEJ
- KD** TERENY DRÓG PUBLICZNYCH  
(z oznaczeniem klasy technicznej i numerem drogi)  
Z - droga zbiorcza  
L - droga lokalna  
Pj - droga pieszo-jazdna
- KDW** TERENY DRÓG WEWNĘTRZNYCH
- R** TERENY ROLNICZE
- WS** TERENY WÓD POWIERZCHNIOWYCH ŚRÓDLĄDOWYCH
- OBOWIĄZUJĄCE LINIE ZABUDOWY
- NIEPRZEKRACZALNE LINIE ZABUDOWY
- DOMINANTY ARCHITEKTONICZNE - ISTNIEJĄCE
- ZJAZDY, WŁOTY DRÓG WEWNĘTRZNYCH
- PROPONOWANE BUDYNKI DO ZACHOWANIA I ADAPTACJI
- BUDYNKI I KAPLICZKI ZNAJDUJĄCE SIĘ W GMINNEJ EWIDENCJI ZABYTKÓW
- GRANICA STREFY OCHRONY KONSERWATORSKIEJ UKŁADÓW URBANISTYCZNYCH
- GRANICE STREFY OCHRONY KRAJOBRAZU KULTUROWEGO
- BUDYNKI WPISANE DO REJESTRU ZABYTKÓW
- LINIA 200% ISTNIEJĄCA - NAPONIETRZNA

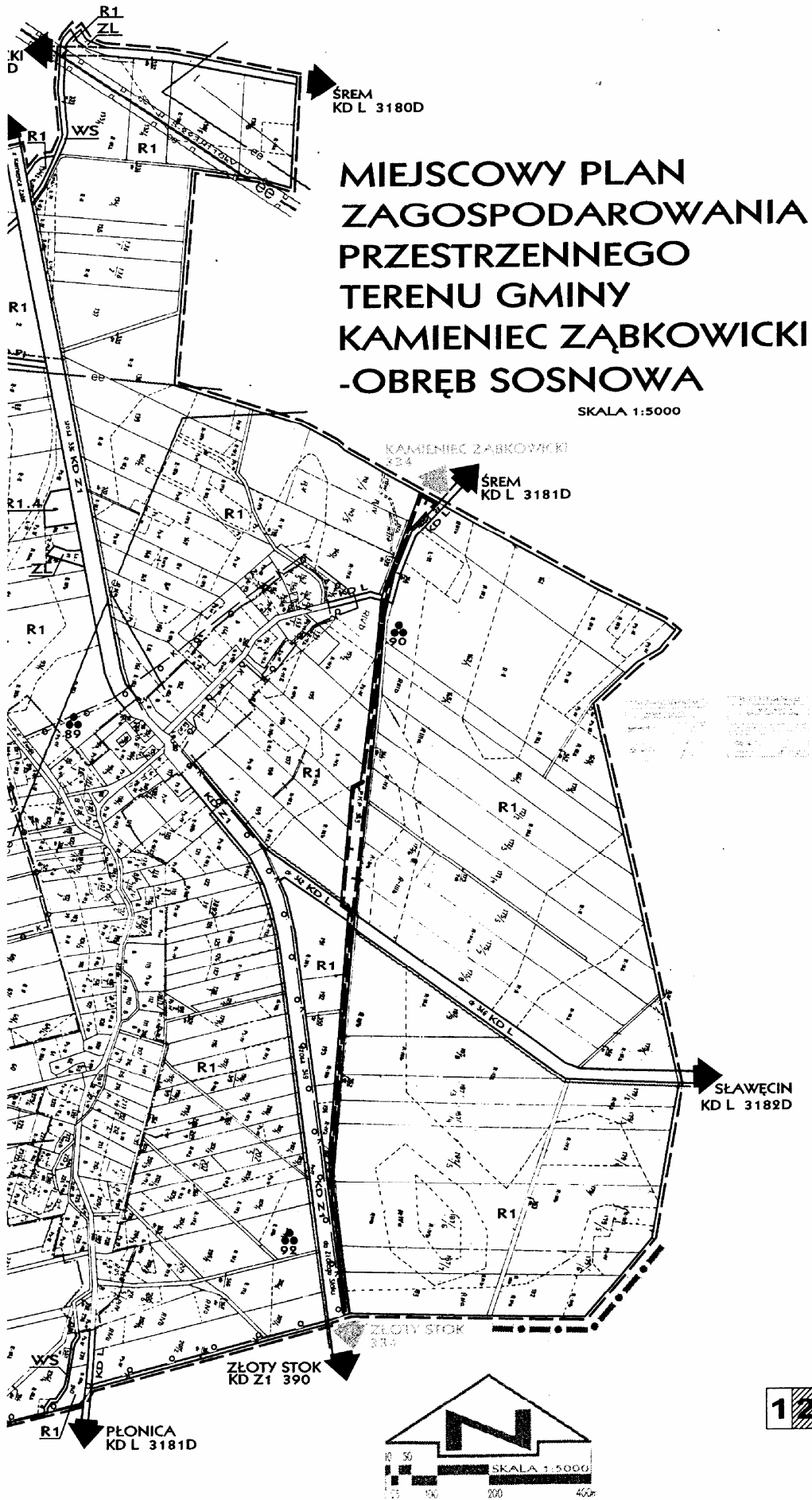




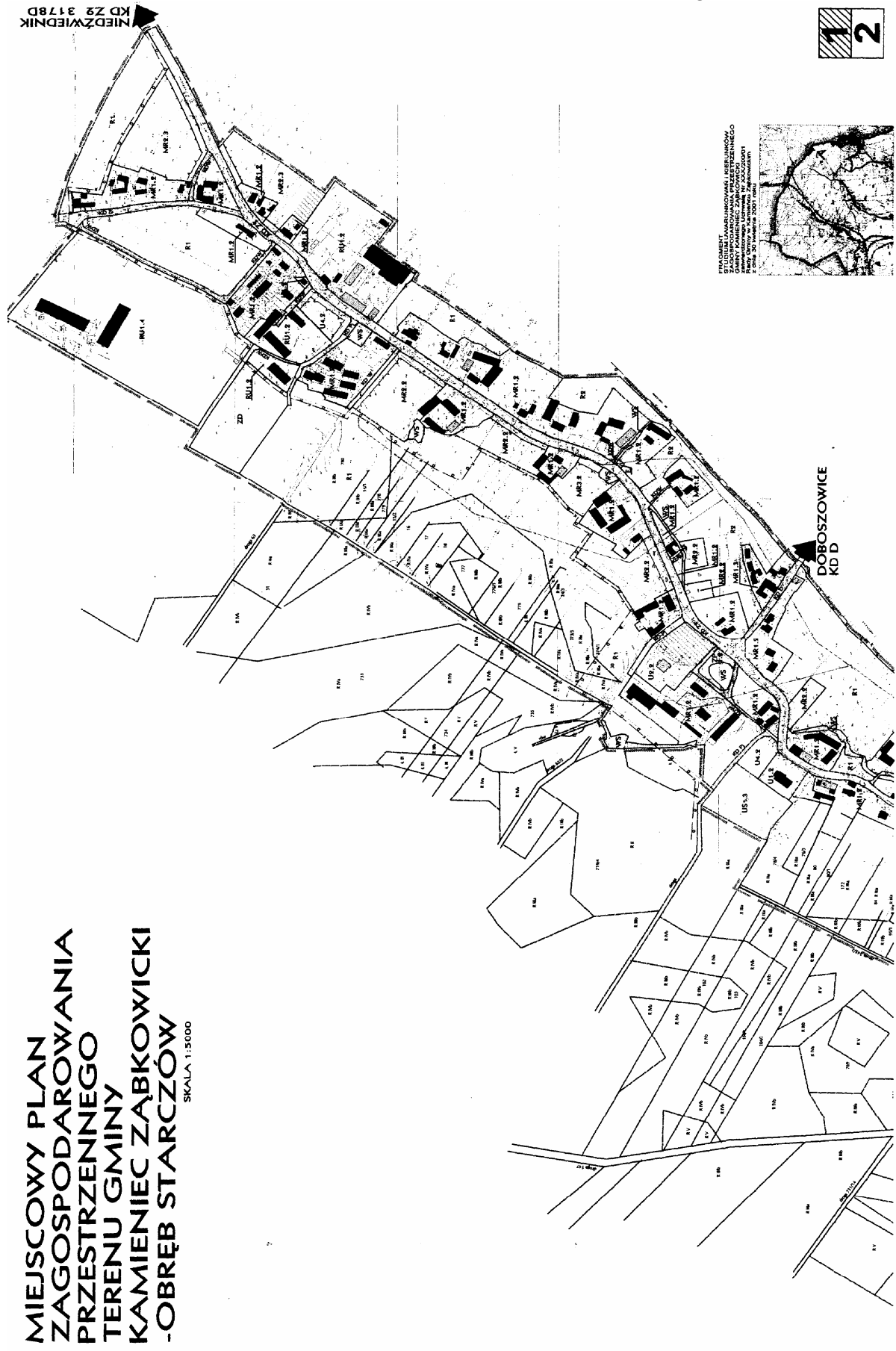
Załącznik graficzny nr 9/2 do uchwały  
Rady Gminy w Kamieńcu Ząbkowickim  
z dnia 21 grudnia 2005 r. (poz. 413)

KAMIEŃC  
ZĄBKOWICKI  
KD L 3180



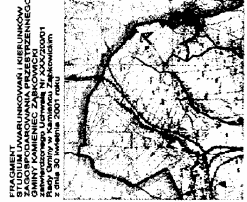


Załącznik graficzny nr 10/1 do uchwały  
Rady Gminy w Kamieńcu Ząbkowickim  
z dnia 21 grudnia 2005 r. (poz. 413)



**MIEJSCOWY PLAN  
ZAGOSPODAROWANIA  
PRZESTRZENNEGO  
TERENU GMINY  
KAMIENIEC ZĄBKOWICKI  
- OBRĘB STARCZÓW**  
SKALA 1:5000

12



STUDIUM UWARUNKOWAŃ I KIERUNKÓW  
ROZWOJU PRZESTRZENNEGO  
GMINY KAMIENIEC ZĄBKOWICKI  
W OBRĘBI STARCZÓW  
Skala: 1:5000



**OZNACZENIA:**

- GRANICE USTALEN RYSUNKU PLANU
- OROWIAZUJĄCE LINIE ROZGRANICZAJĄCE TERENY O RÓŻNYM PRZEZNACZENIU I RÓŻNYCH ZASADACH ZAGOSPODAROWANIA
- OBIĘTACI LINIE ROZGRANICZAJĄCE TERENY O RÓŻNYM PRZEZNACZENIU I RÓŻNYCH ZASADACH ZAGOSPODAROWANIA
- OZNACZENIA LITEROWE - CYFROWE TERENÓW WYZNACZONYCH LINIAMI ROZGRANICZAJĄCYMI
- TERENY ZABUDOWY MIESZKANIOWEJ
- TERENY ZABUDOWY USŁUGOWEJ
- TERENY SPORTU I REKREACJI
- TERENY OBSŁUGI PRODUKCJI W GOSPODARSTWACH ROLNYCH
- CMENTARZE
- TERENY ZIELENI URZĄDZONEJ
- TERENY OGRODÓW DZIAŁKOWYCH
- TERENY INFRASTRUKTURY TECHNICZNEJ - ELEKTROENERGETYKA
- TERENY DRÓG PUBLICZNYCH  
Z - drogi asfaltowe  
D - drogi drobnostopniowe  
P1 - drogi piętrowo-jednojezdniowe
- TERENY DRÓG WEWNĘTRZNYCH
- TERENY ROLNICZE
- LASY I ZARZĘBIENIA
- TERENY WÓD POWIERZCHNIOWYCH ŚRODOPADKOWYCH
- OBIĘTACI LINIE ZABUDOWY
- NIEPRZERWALNE LINIE ZABUDOWY
- DOMINANTY ARCHITEKTONICZNE - ISTNIEJĄCE
- OBRZĄBY ZIELENI WYWIERTNEJ WYŁĄCZONE I LOKALIZACJI ZABUDOWY
- ZJAZDY, WLOTY DRÓG WEWNĘTRZNYCH
- PROPONOWANE BUDYNKI DO ZACHOWANIA / ADAPTACJI
- BUDYNKI I KAPLICZKI ZNAJDUJĄCE SIĘ W GMINNEJ EVIDENCJI ZABYTKÓW
- GRANICE OBSZARÓW OGRANICZONEGO UŻYTKOWANIA OD CMENTARZA - 50m
- ELEKTROENERGETYCZNA LINIA NAPONOWA 30KV
- GRANICA STREFY OCHRONY KONSERWATORSKIEJ UKŁADÓW URBANISTYCZNYCH
- GRANICA STREFY OCHRONY KRAJOBRAZU KULTUROWEGO
- STANOWISKA ARCHEOLOGICZNE UDOKUMENTOWANE
- POMNIKI PRZYRODY



KAMIENIEC ZĄBKOWSKI  
KD Z2 3178D

Załącznik graficzny nr 10/2 do uchwały  
Rady Gminy w Kamieńcu Ząbkowickim  
z dnia 21 grudnia 2005 r. (poz. 413)



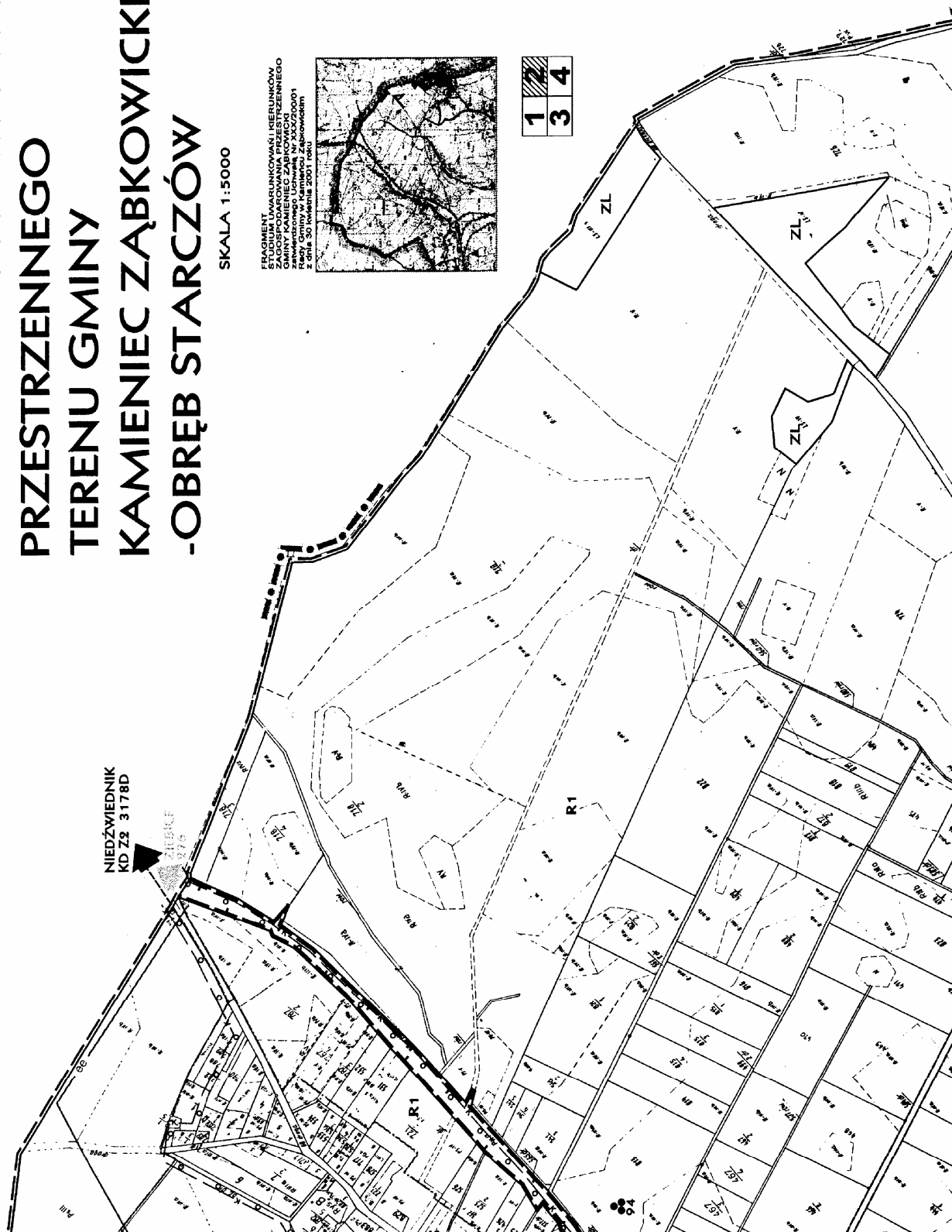
# MIJSCOWY PLAN ZAGOSPODAROWANIA PRZESTRZENNEGO TERENU GMINY KAMIENIEC ZĄBKOWICKI -OBRĘB STARCZÓW

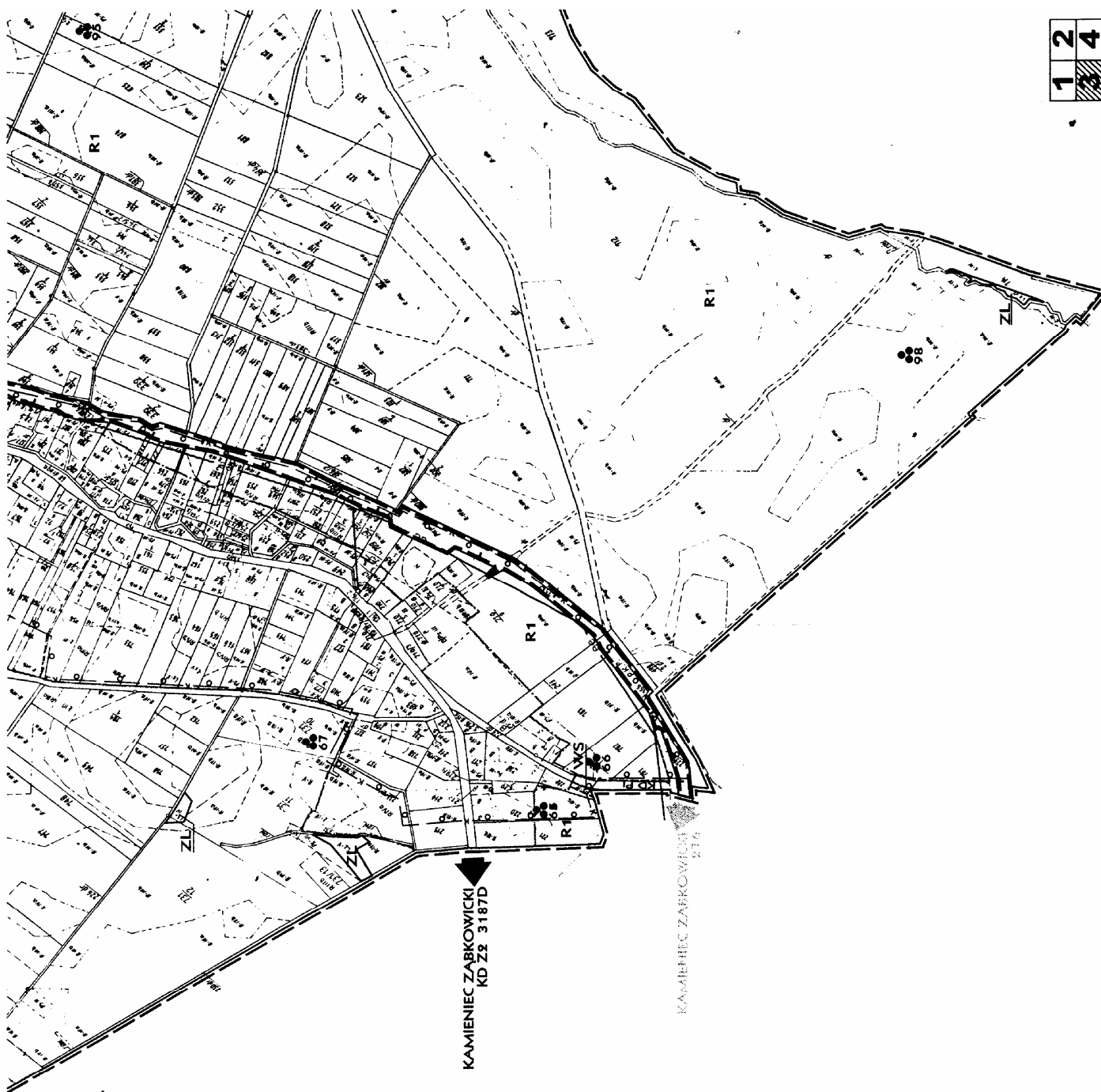
SKALA 1:5000

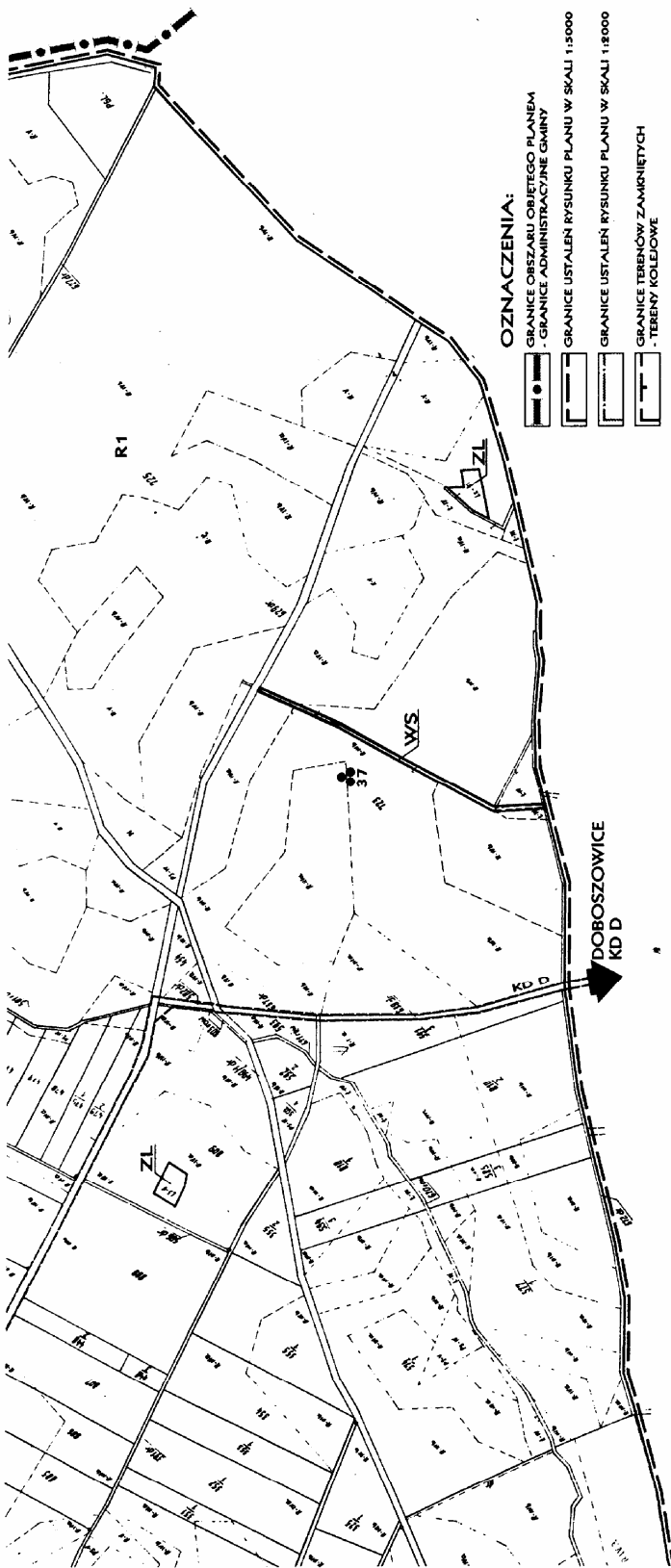
FRAGMENT  
STUDIUM UWARUNKOWAŃ I KIERUNKÓW  
ROZWOJU PRZESTRZENNEGO  
GMINY KAMIENIEC ZĄBKOWICKI  
Zawieszony Uchwałą Nr XXV/200/01  
Zarządu Powiatu Ząbkowickiego  
z dnia 30 kwietnia 2001 roku.

















1	3
2	4

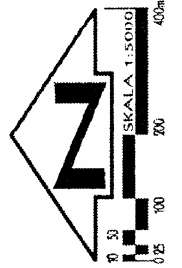






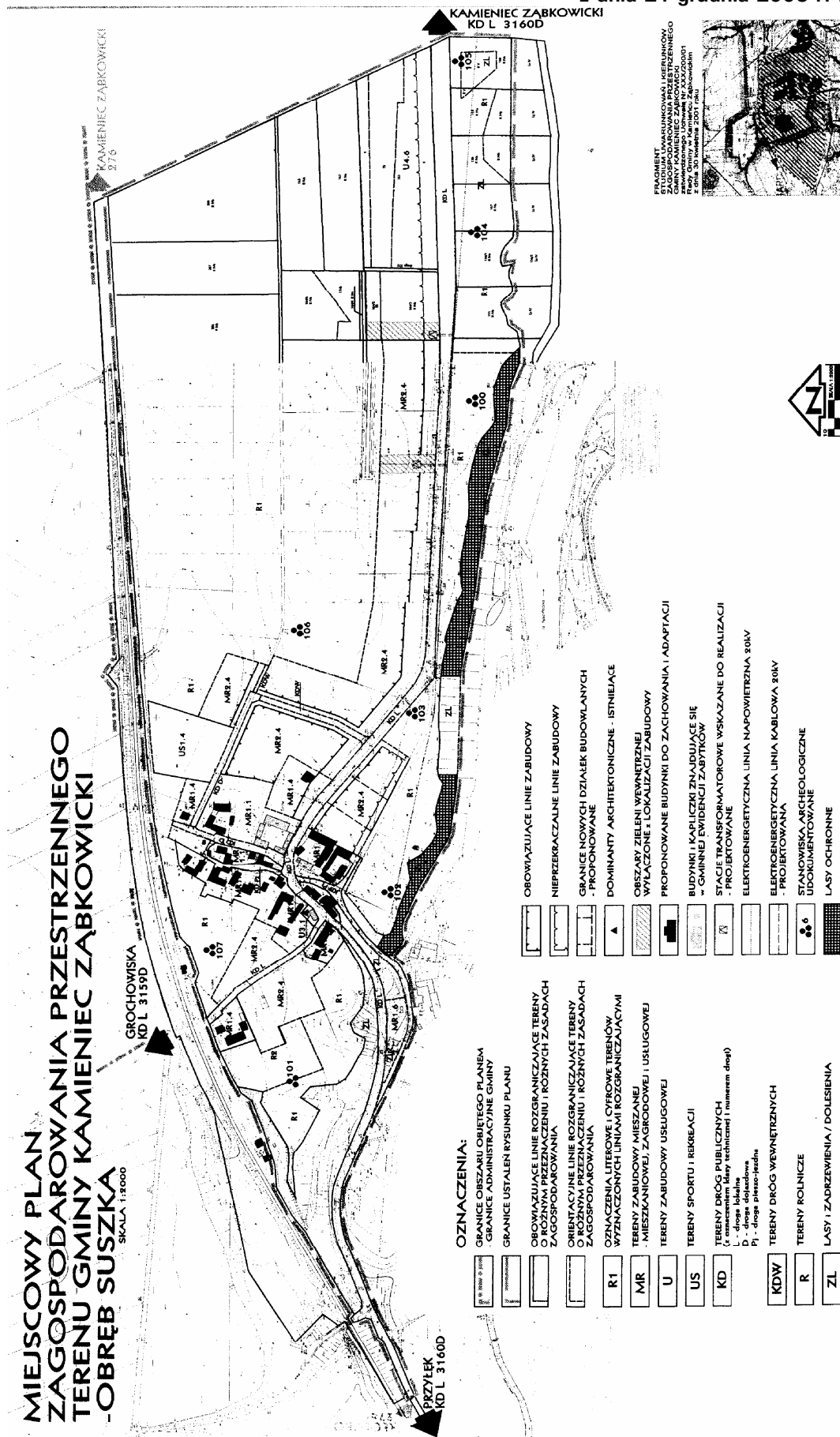
**OZNACZENIA:**

-  GRANICE OBSZARU OBJĘTEGO PLANEM
  -  GRANICE ADMINISTRACYJNE GMINY
  -  GRANICE USTALEN RYSUNKU PLANU W SKALI 1:5000
  -  GRANICE USTALEN RYSUNKU PLANU W SKALI 1:8000
  -  GRANICE TERENÓW ZAMKNIĘTYCH
  -  - TERENY KOLEJOWE
  -  OBYWIAZUJĄCE LINIE ROZGRANICZAJĄCE TERENY O RÓŻNYM PRZEZNACZENIU I RÓŻNYCH ZASADACH ZAGOSPODAROWANIA
  -  ORIENTACYJNE LINIE ROZGRANICZAJĄCE TERENY O RÓŻNYM PRZEZNACZENIU I RÓŻNYCH ZASADACH ZAGOSPODAROWANIA
  -  OZNACZENIA LITEROWE I CYFROWE TERENÓW WYZNACZONYCH LINIAMI ROZGRANICZAJĄCYMI
  -  R1
  -  KD
  -  R
  -  ZL
  -  97
- TERENY DRÓG PUBLICZNYCH  
 Z - drogi asfaltowe  
 D - drogi dojazdowe  
 P1 - drogi piętrowo-jedne
- TERENY ROLNICZE
- LASY I ZADRZEWIENIA
- GRANICA STREFY OCHRONY KRAJOBRAZU KULTUROWEGO
- ELEKTROENERGETYCZNA LINIA NAPIĘTIOWA 30KV
- GLÓWNE SIECI KANALIZACYJNE
- STANOWISKA ARCHEOLOGICZNE UDOKUMENTOWANE

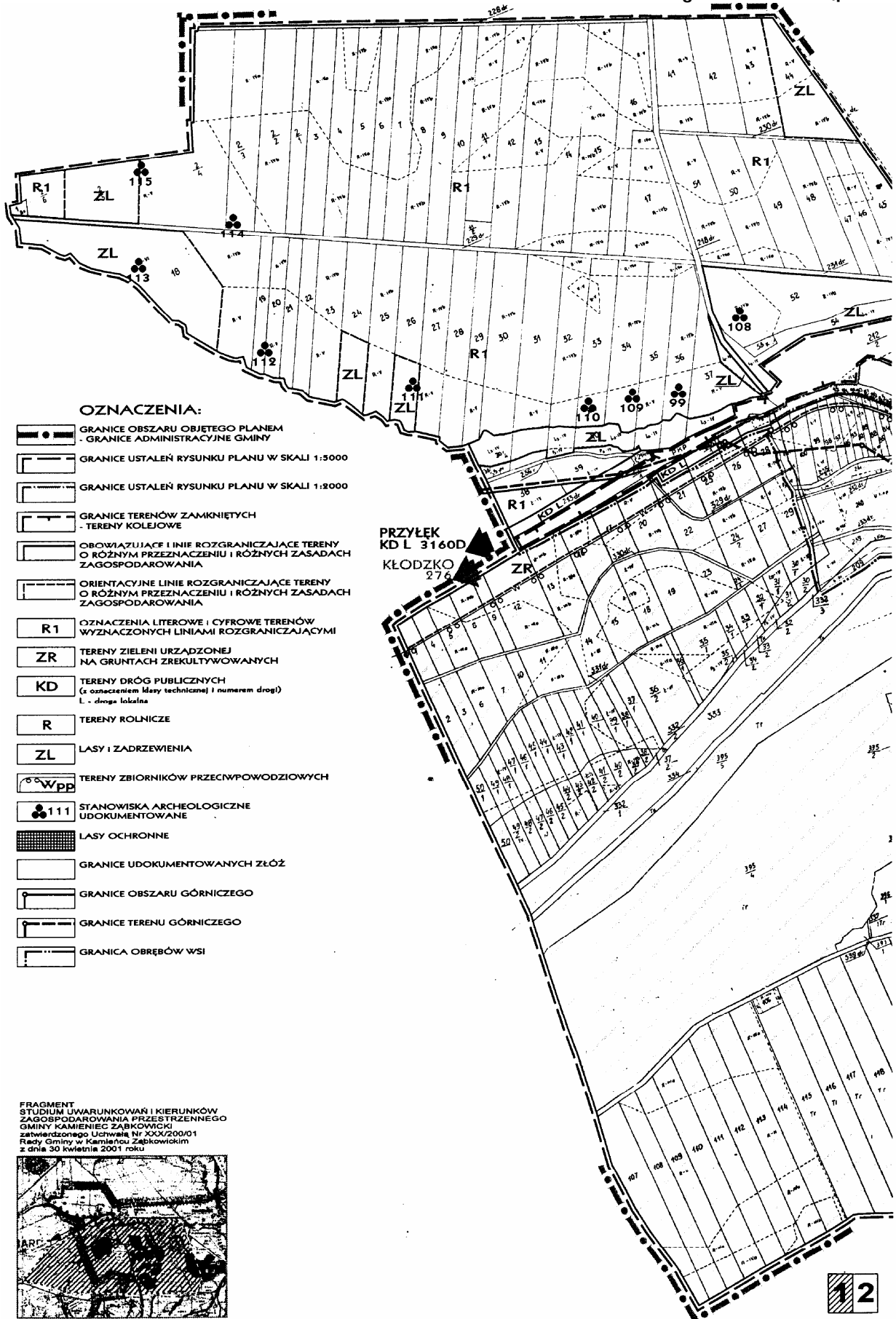




Załącznik graficzny nr 11/1 do uchwały  
Rady Gminy w Kamieńcu Ząbkowickim  
z dnia 21 grudnia 2005 r. (poz. 413)

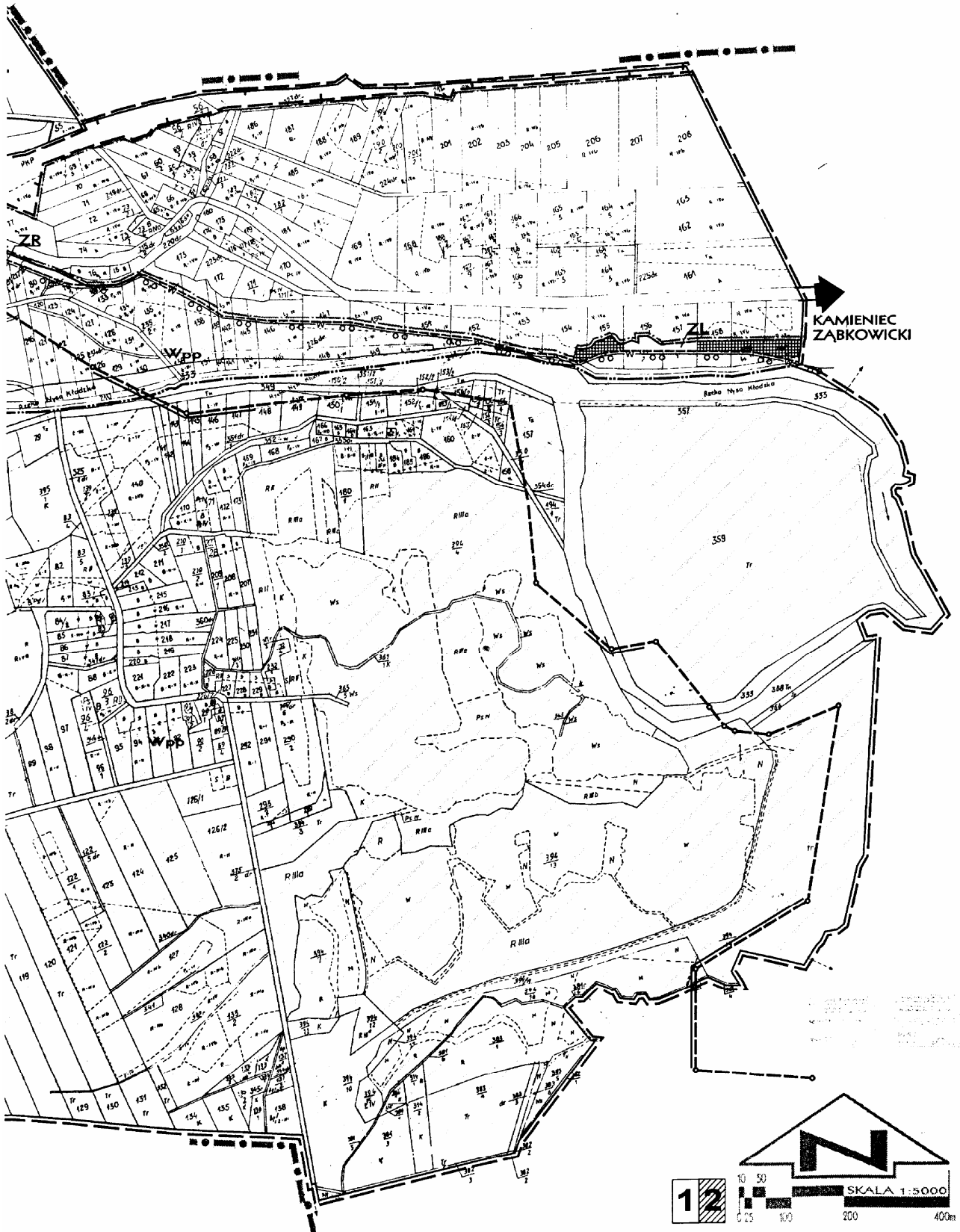


Załącznik graficzny nr 11/2 do uchwały  
Rady Gminy w Kamieńcu Ząbkowickim  
z dnia 21 grudnia 2005 r. (poz. 413)



# MIEJSCOWY PLAN ZAGOSPODAROWANIA PRZESTRZENNEGO TERENU GMINY KAMIENIEC ZĄBKOWICKI - OBRĘB SUSZKA i PILCE

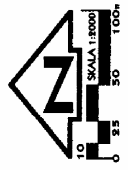
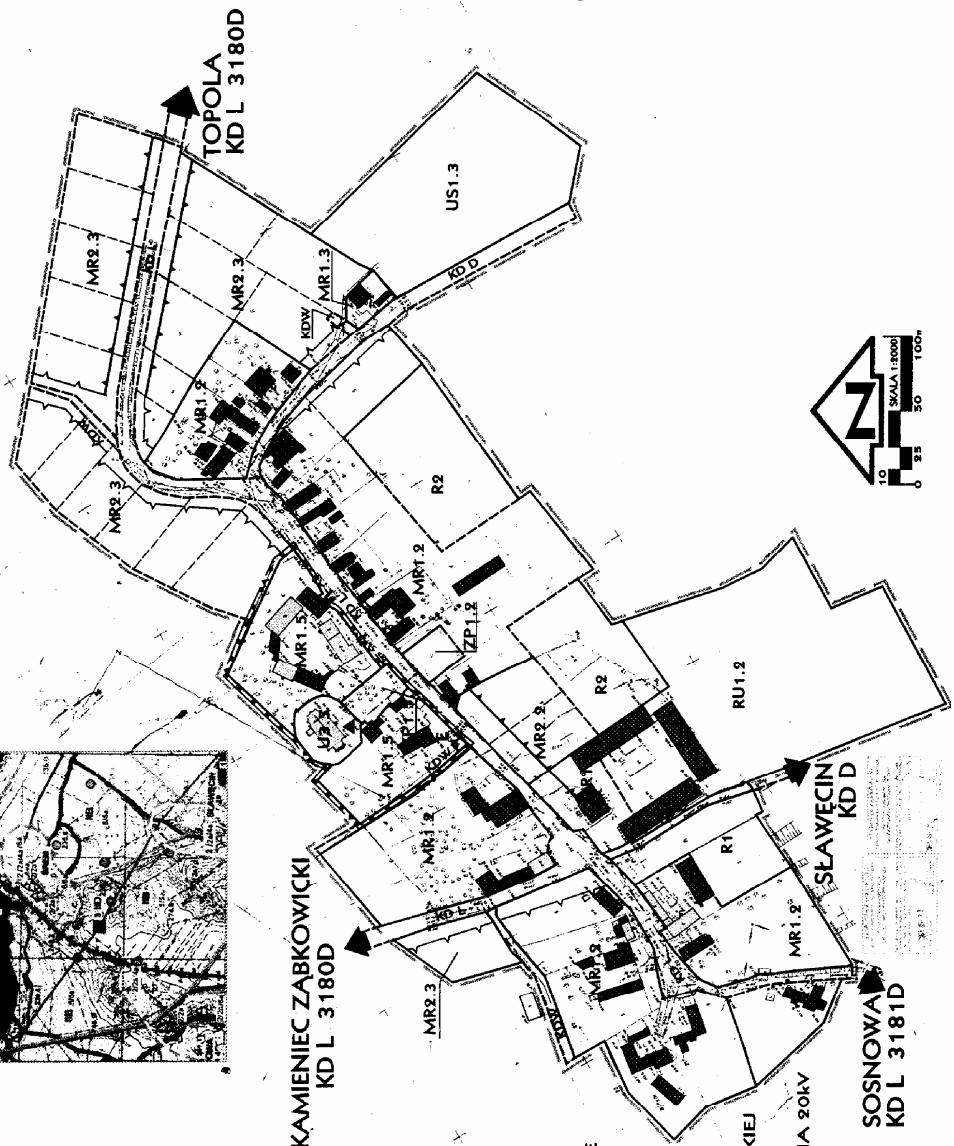

SKALA 1:5000



Załącznik graficzny nr 12/1 do uchwały  
Rady Gminy w Kamieńcu Ząbkowickim  
z dnia 21 grudnia 2005 r. (poz. 413)

# MIEJSCOWY PLAN ZAGOSPODAROWANIA PRZESTRZENNEGO TERENU GMINY KAMIEŃC ZĄBKOWICKI - OBRĘB ŚREM SKALA 1:2000

FRAGMENT UMARUNKOWAŃ I KIERUNKÓW  
STUDIUM UMARUNKOWAŃ I KIERUNKÓW  
ZAGOSPODAROWANIA PRZESTRZENNEGO  
GMINY KAMIEŃC ZĄBKOWICKI  
zatwierdzonego Uchwałą Nr XXX/200/01  
Pody Gminy w Kamieńcu Ząbkowickim  
z dnia 30 września 2004 roku



## OZNACZENIA:

	GRANICE USTALEŃ RYSUNKU PLANU
	OBOWIĄZUJĄCE LINIE ROZGRANICZAJĄCE TERENY O RÓŻNYM PRZEZNACZENIU I RÓŻNYCH ZASADACH ZAGOSPODAROWANIA
	ORIENTACYJNE LINIE ROZGRANICZAJĄCE TERENY O RÓŻNYM PRZEZNACZENIU I RÓŻNYCH ZASADACH ZAGOSPODAROWANIA
<b>US1.3</b>	OZNACZENIA LITEROWE I CYFROWE TERENÓW WYZNACZONYCH LINIAMI ROZGRANICZAJĄCYMI
<b>MR</b>	TERENY ZABUDOWY MIESZANEJ - MIESZKANIOWEJ, ZAGRODOWEJ I USŁUGOWEJ
<b>U</b>	TERENY ZABUDOWY USŁUGOWEJ
<b>US</b>	TERENY SPORTU I REKREACJI
<b>RU</b>	TERENY OBSŁUGI PRODUKCJI W GOSPODARSTWACH ROLNYCH
<b>ZP</b>	TERENY ZIELENI URZĄDZONEJ
<b>E</b>	TERENY INFRASTRUKTURY TECHNICZNEJ: - ELEKTROENERGETYKA
<b>KD</b>	TERENY DRÓG PUBLICZNYCH (z oznaczeniem klasy technicznej i numerem drogi) L - drogi lokalne D - drogi dojazdowe
<b>KDW</b>	TERENY DRÓG WEWNĘTRZNYCH
<b>R</b>	TERENY ROLNICZE
	OBOWIĄZUJĄCE LINIE ZABUDOWY
	NIEPRZEKRACZALNE LINIE ZABUDOWY
	GRANICE NOWYCH DZIAŁEK BUDOWLANYCH - PROPONOWANE
	DOMINANTY ARCHYTEKTONICZNE - ISTNIEJĄCE
	PROPONOWANE BUDYNKI DO ZACHOWANIA I ADAPTACJI
	BUDYNKI I KAPLICKI ZNAJDUJĄCE SIĘ W GMINNEJ EWIDENCJI ZABYTKÓW
	GRANICA STREFY OCHRONY KONSERWATORSKIEJ UKŁADÓW URBANISTYCZNYCH
	ELEKTROENERGETYCZNA LINIA NAPOWIETRZNA 20kV

Załącznik graficzny nr 12/2 do uchwały  
Rady Gminy w Kamieńcu Ząbkowickim  
z dnia 21 grudnia 2005 r. (poz. 413)

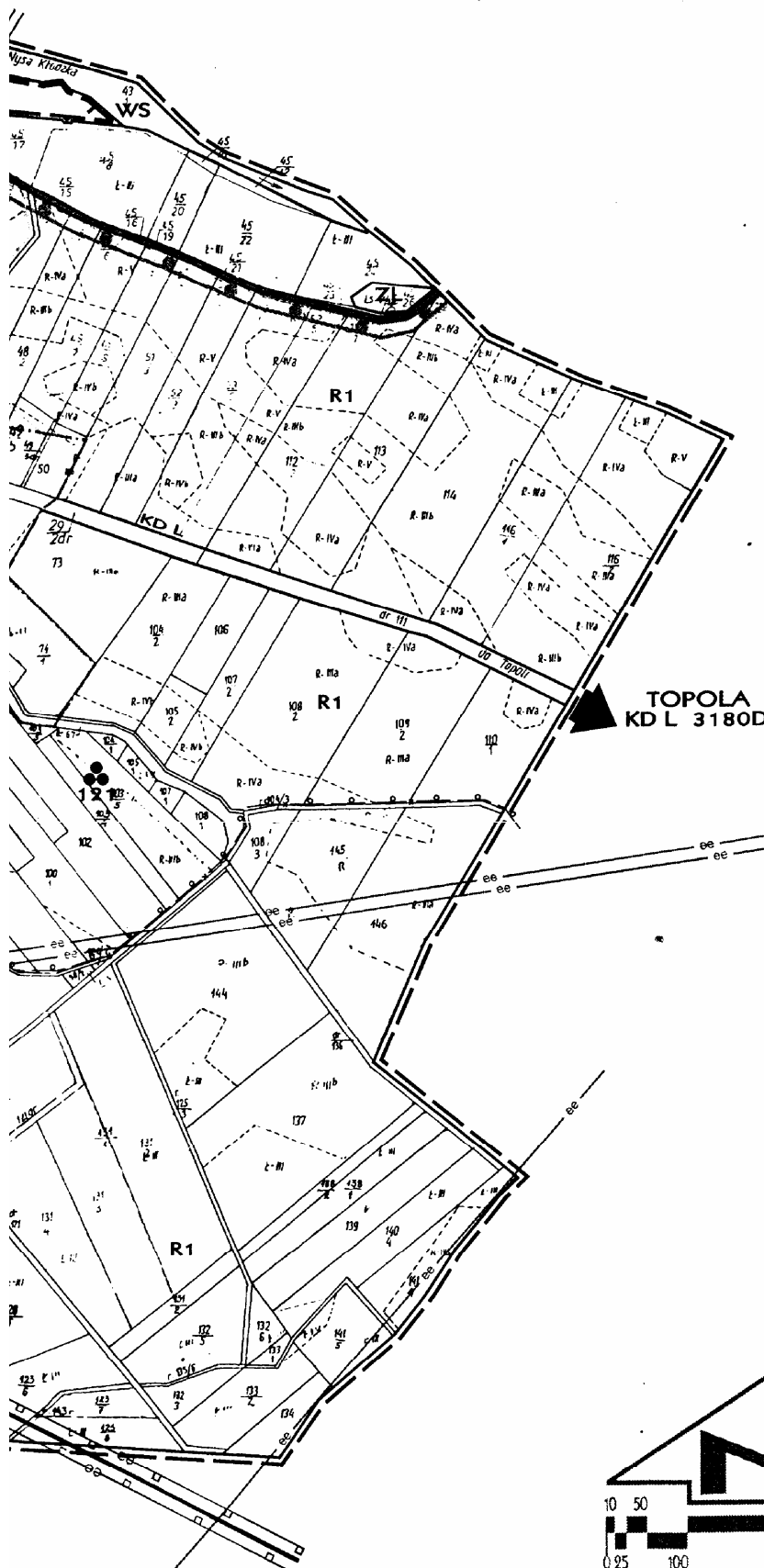
# MIEJSCOWY PLAN ZAGOSPODAROWANIA PRZESTRZENNEGO TERENU GMINY KAMIENIEC ZĄBKOWICKI - OBRĘB ŚREM

SKALA 1:5000
























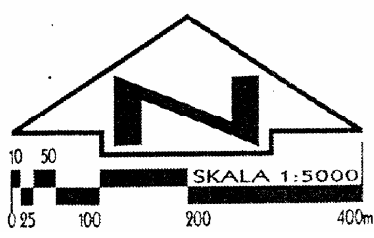
BKOWICKI

FRAGMENT  
STUDIUM UWARUNKOWAŃ I KIERUNKÓW  
ZAGOSPODAROWANIA PRZESTRZENNEGO  
GMINY KAMIEŃC ZĄBKOWICKI  
zatwierdzonego Uchwałą Nr XXX/200/O1  
Rady Gminy w Kamieńcu Ząbkowickim  
z dnia 30 kwietnia 2001 roku

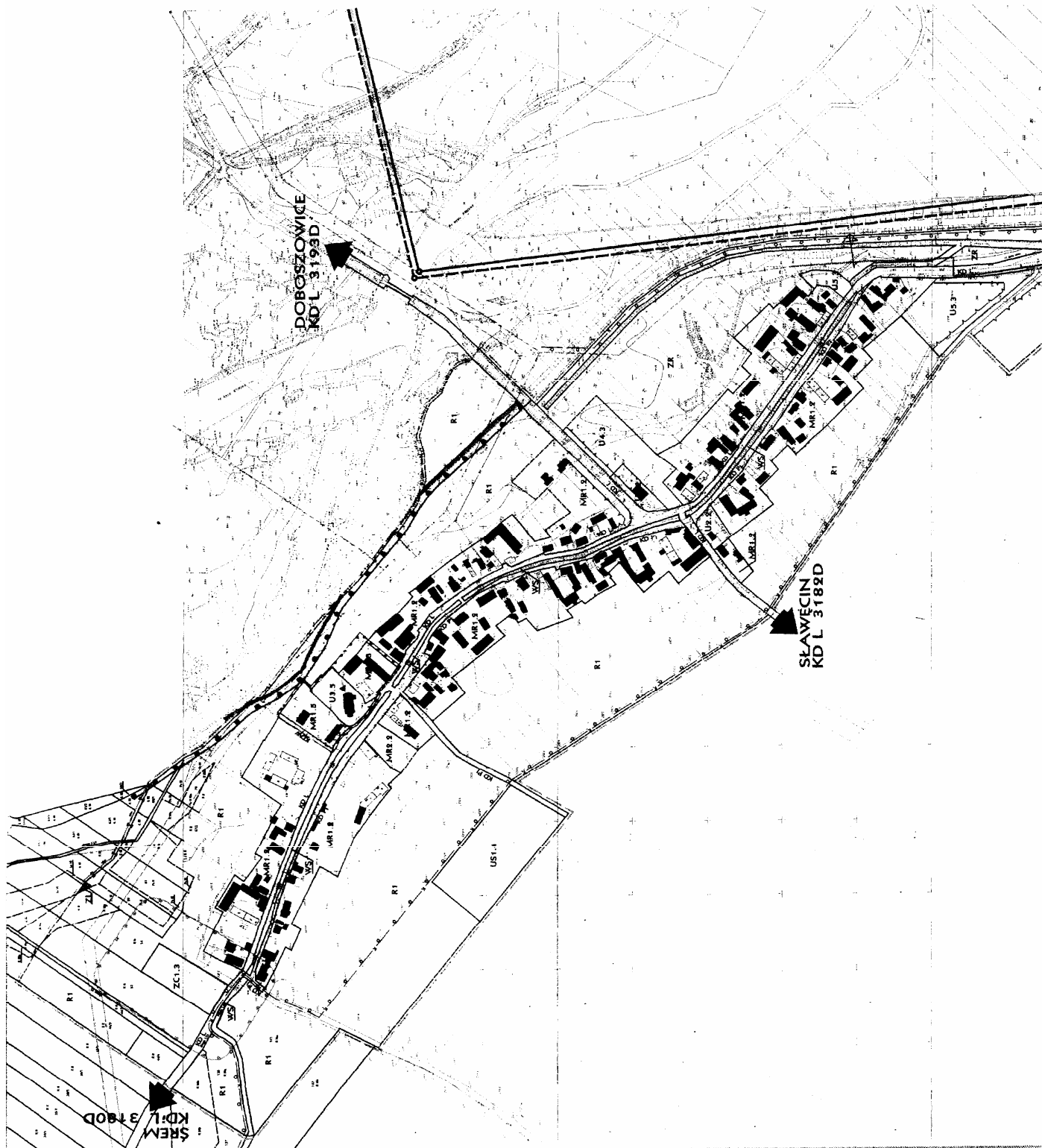


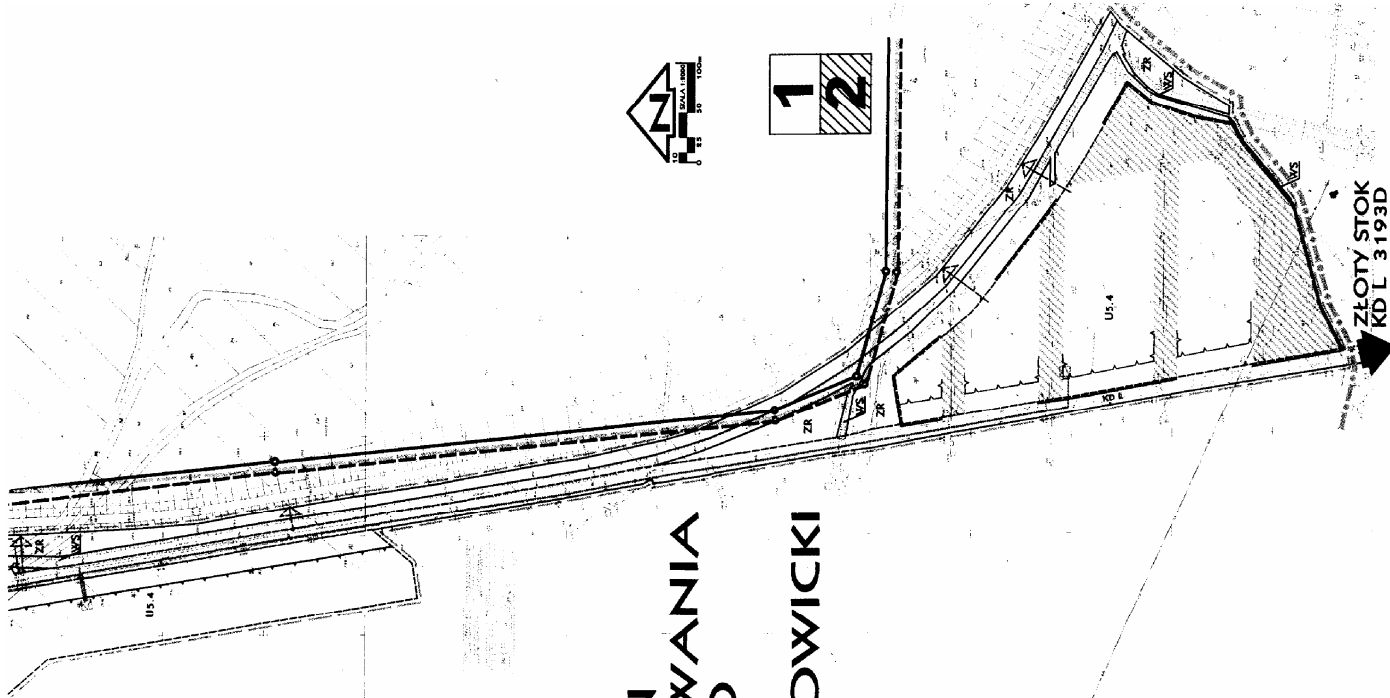
OZNACZENIA:

-  GRANICE USTALEŃ RYSUNKU PLANU W SKALI 1:5000
-  GRANICE USTALEŃ RYSUNKU PLANU W SKALI 1:2000
-  GRANICE TERENÓW ZAMKNIĘTYCH  
- TERENY KOLEJOWE
-  OBOWIĄZUJĄCE LINIE ROZGRANICZAJĄCE TERENY  
O RÓŻNYM PRZEZNACZENIU I RÓŻNYCH ZASADACH  
ZAGOSPODAROWANIA
-  ORIENTACYJNE LINIE ROZGRANICZAJĄCE TERENY  
O RÓŻNYM PRZEZNACZENIU I RÓŻNYCH ZASADACH  
ZAGOSPODAROWANIA
-  **R1** OZNACZENIA LITEROWE I CYFROWE TERENÓW  
WYZNACZONYCH LINIAMI ROZGRANICZAJĄCYMI
-  **E** TERENY INFRASTRUKTURY TECHNICZNEJ:  
- ELEKTROENERGETYKA
-  **KD** TERENY DRÓG PUBLICZNYCH  
(z oznaczeniem klasy technicznej i numerem drogi)  
L - drogi lokalne  
D - drogi dojazdowe
-  **R** TERENY ROLNICZE
-  **ZL** LASY I ZADRZEWIENIA / DOLESIENIA
-  **WS** TERENY WÓD POWIERZCHNIOWYCH  
ŚRÓDLĄDOWYCH
-  GRANICA STREFY OCHRONY  
KRAJOBRAZU KULTUROWEGO
-  WAŁY PRZECIWPOWODZIOWE
-  GRANICA ZASIĘGU ZALEWU  
WÓD POWODZIOWYCH 1%
-  GRANICE PROGNOZOWANEGO NEGATYWNEGO  
ODDZIAŁYWANIA OBIEKTÓW INFRASTRUKTURY TECHNICZNEJ
-  **ee** ELEKTROENERGETYCZNA LINIA  
WYSOKIEGO NAPIĘCIA 110kV
-  ELEKTROENERGETYCZNA LINIA  
NAPOWIERZCHNA 20kV
-  GŁÓWNE SIECI WODOCIĄGOWE
-  GŁÓWNE SIECI KANALIZACYJNE
-  **119** STANOWISKA ARCHEOLOGICZNE  
UDOKUMENTOWANE
-  LASY OCHRONNE



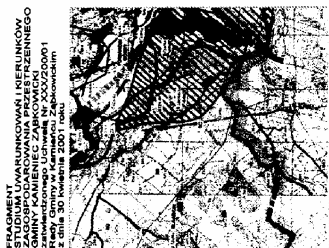
Załącznik graficzny nr 13/1 do uchwały  
Rady Gminy w Kamieńcu Ząbkowickim  
z dnia 21 grudnia 2005 r. (poz. 413)





# MIJESKOWY PLAN ZAGOSPODAROWANIA PRZESTRZENNEGO TERENU GMINY KAMIENIEC ZĄBKOWICKI - OBRĘB TOPOŁA

SKALA 1:2000



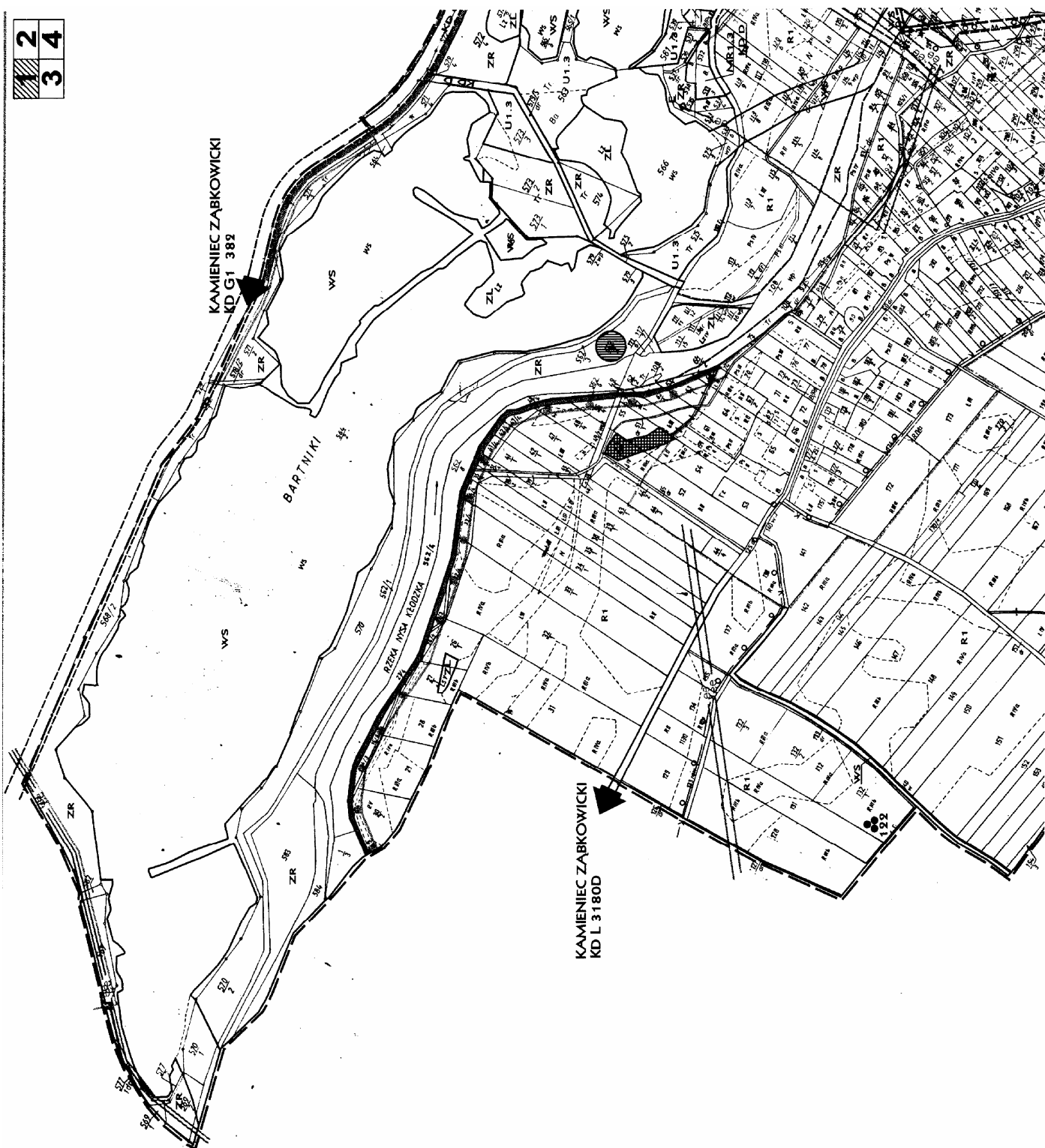
STADION I WARSZTATY W KAMIECZU ZĄBKOWICKIM  
ZAGOSPODAROWANIE PRZESTRZENNE  
Zarządztwo Lądowe N 3032/001  
z dnia 30 kwietnia 2001 roku

**OZNACZENIA:**

	GRANICE OBSZARU OBJĘTEGO PLANEM - GRANICE ADMINISTRACYJNE GMINY
	GRANICE USTALEN RYSUNKU PLANU
	OROWIAZUJĄCE LINIE ROZGRANICZAJĄCE TERENY O RÓŻNYM PRZEZNACZENIU I RÓŻNYCH ZASADACH ZAGOSPODAROWANIA
	ORIENTACYJNE LINIE ROZGRANICZAJĄCE TERENY O RÓŻNYM PRZEZNACZENIU I RÓŻNYCH ZASADACH ZAGOSPODAROWANIA
<b>U1,2</b>	OZNACZENIA LITEROWE I CYFROWE TERENÓW WYZNACZONYCH LINIAMI ROZGRANICZAJĄCYMI
<b>MR</b>	TERENY ZABUDOWY MIESZANEJ - MIESZKANOWEJ, ZAGRODOWEJ I USŁUGOWEJ
<b>U</b>	TERENY ZABUDOWY USŁUGOWEJ
<b>US</b>	TERENY SPORTU I REKREACJI
<b>ZC</b>	OWIARTARZE
<b>ZR</b>	TERENY ZIELENI URZĄDZONEJ NA GRUNTACH ZREKULTYWOWANYCH
<b>KD</b>	TERENY DRÓG PUBLICZNYCH (z oznaczeniem klasy technicznej i numerem drogi) L - droga lokalna Pl - droga pieszo-jedna
	TERENY DRÓG WEWNĘTRZNYCH
<b>R</b>	TERENY ROLNICZE
<b>ZL</b>	LASY I ZADRZEWIENIA
<b>WS</b>	TERENY WÓD POWIERZCHNIOWYCH ŚRODLĄDOWYCH
	OROWIAZUJĄCE LINIE ZABUDOWY
	NIERZĘKACZALNE LINIE ZABUDOWY
	DOMINANTY ARCHYTEKTONICZNE - ISTNIEJĄCE
	OBSZARY ZIELENI WEWNĘTRZNEJ WYŁĄCZONE z LOKALIZACJI ZABUDOWY DO ZBIORNIKA TOPOŁA
	PROPONOWANE MIEJSCA DOSTĘPU DO ZACHOWANIA I ADAPTACJI
	PROPONOWANE BUDYNKI DO ZACHOWANIA I ADAPTACJI
	BUDYNKI I KAPLICZKI ZNAJDUJĄCE SIĘ w GMINNEJ EVIDENCJI ZABYTKÓW UKŁADÓW URBANISTYCZNYCH
	GRANICA STREFY OCHRONY KONSERWATORSKIEJ
	GRANICA STREFY OCHRONY KAPLICZKI KULTUROWEGO WAŁY PRZECIWPÓWODZIOWE
	GRANICA ZASIEGU ZALEWU WÓD POWODZIOWYCH 1%
	GRANICE OBSZARÓW OGRANICZONEGO UŻYTKOWANIA OD CMENTARZA - 30m
	STACJE TRANSFORMATOROWE WSKAZANE DO REALIZACJI - PROJEKTOWANE
	ELEKTROENERGETYCZNA LINIA NAPONOWIETRZNA 90kV
	ELEKTROENERGETYCZNA LINIA KABLOWA 90kV - ISTNIEJĄCA I PROJEKTOWANA
	BUDYNKI WPISANE DO REJESTRU ZABYTKÓW
	LASY OCHRONNE
	GRANICE UDOKUMENTOWANYCH ZŁÓŻ
	GRANICE OBSZARU GÓRNICZEGO
	GRANICE TERENU GÓRNICZEGO
	GRANICE OBSZARÓW ZORGANIZOWANEJ DZIAŁALNOŚCI INWESTYCYJNEJ




Załącznik graficzny nr 13/2 do uchwały  
Rady Gminy w Kamieńcu Ząbkowickim  
z dnia 21 grudnia 2005 r. (poz. 413)

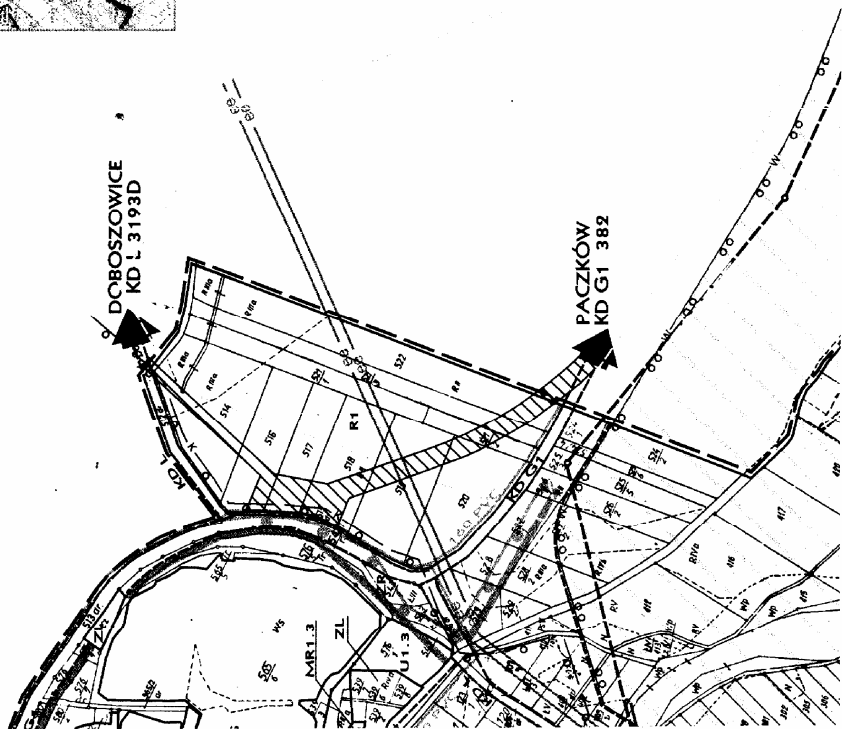


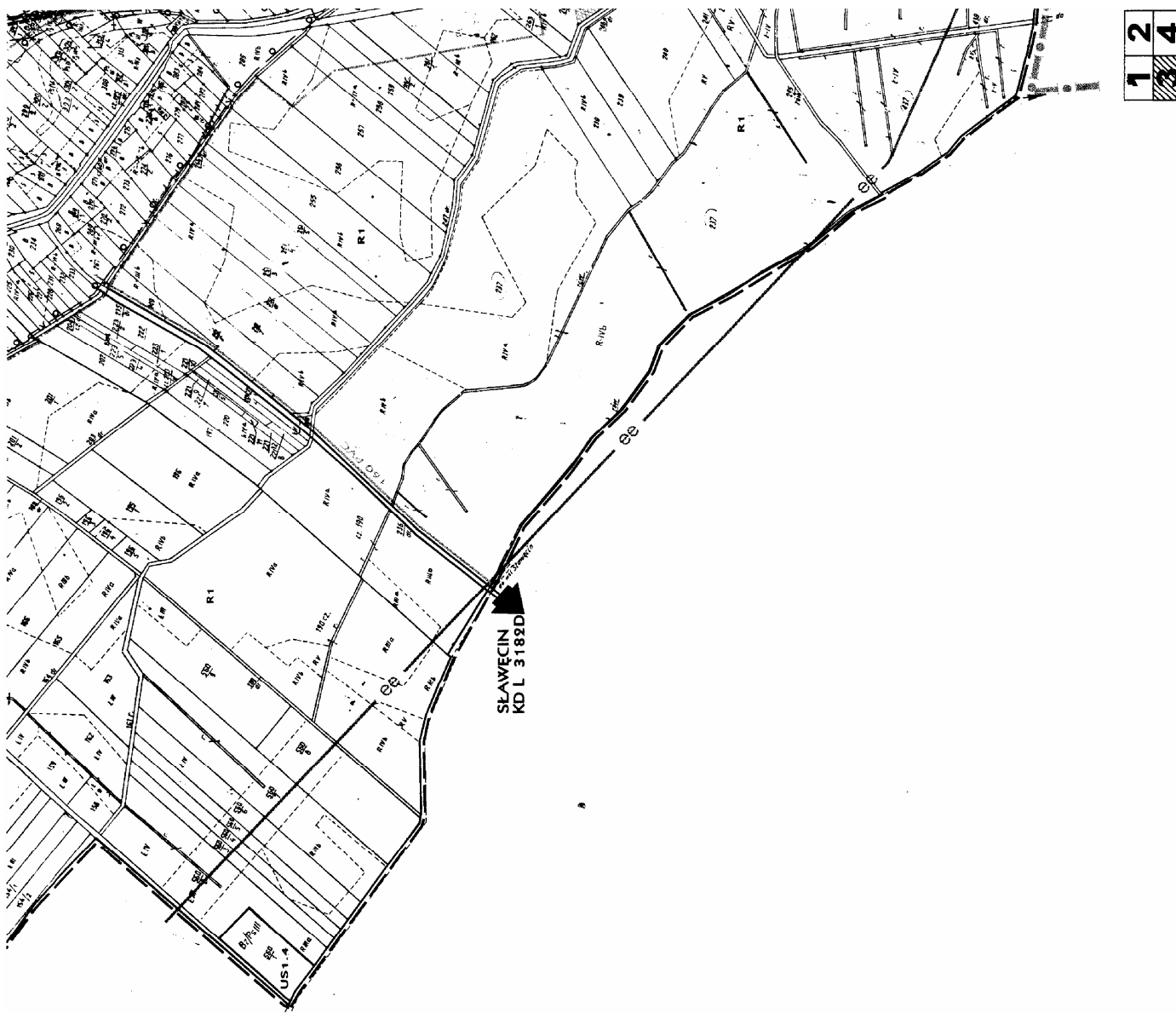
# MIEJSCOWY PLAN ZAGOSPODAROWANIA PRZESTRZENNEGO TERENU GMINY KAMIENIEC ZĄBKOWICKI - OBRĘB TOPOŁA SKALA 1:5000

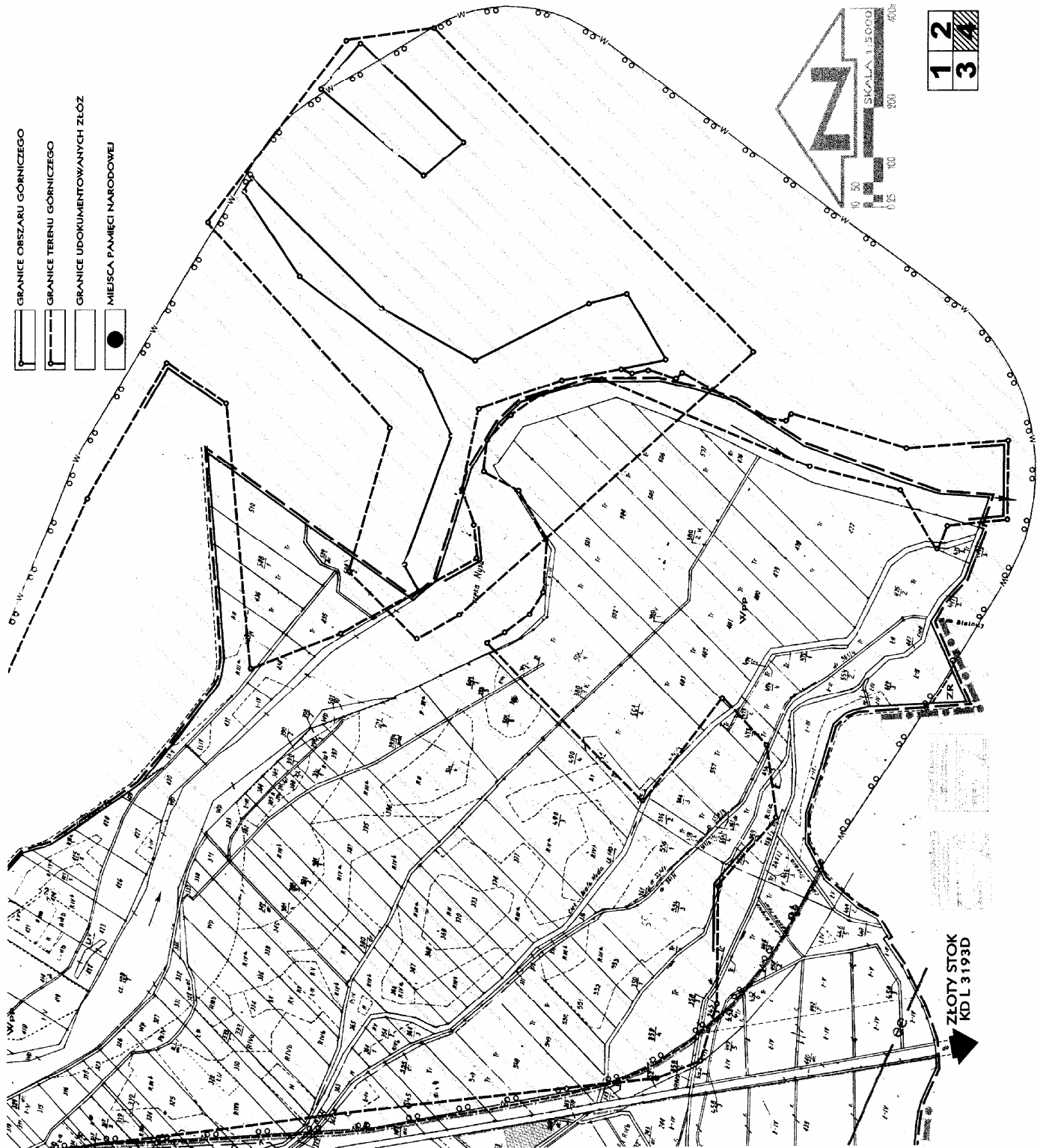
FRAGMENT  
PLANU RYUNKOWAŚCI I RYSUNKÓW  
ZAGOSPODAROWANIA PRZESTRZENNEGO  
GMINY KAMIENIEC ZĄBKOWICKI  
z dnia 30 kwietnia 2001 roku  
Redy Gminy w Kamieńcu Ząbkowickim



	<b>OZNACZENIA:</b>
	GRANICE OBSZARU OBIĘTEGO PLANEM
	GRANICE ADMINISTRACYJNE GMINY
	GRANICE USTALEN RYSUNKU PLANU W SKALI 1:5000
	GRANICE USTALEN RYSUNKU PLANU W SKALI 1:3000
	OBRÓWIAZUJĄCE LINIE ROZGRANICZAJĄCE TERENY O RÓŻNYM PRZEZNACZENIU I RÓŻNYCH ZASADACH ZAGOSPODAROWANIA
	ORIENTACYJNE LINIE ROZGRANICZAJĄCE TERENY O RÓŻNYM PRZEZNACZENIU I RÓŻNYCH ZASADACH ZAGOSPODAROWANIA
<b>U1.3</b>	OZNACZENIA LITEROWE I CYFROWE TERENÓW WYZNACZONYCH LINIAMI ROZGRANICZAJĄCYMI
<b>MR</b>	TERENY ZABUDOWY MIESZKANEJ - MIESZKANIOWEJ, ZAGRODOWEJ I USŁUGOWEJ
<b>U</b>	TERENY ZABUDOWY USŁUGOWEJ
<b>US</b>	TERENY SPORTU I REKREACJI
<b>ZR</b>	TERENY ZIELENI URZĄDZONEJ NA GRUNTACH ZREKULTYWOWANYCH
<b>E</b>	TERENY INFRASTRUKTURY TECHNICZNEJ; - ELEKTROENERGETYKA
<b>KD</b>	TERENY DRÓG PUBLICZNYCH (z oznaczeniem: litery technicznej i numerem drogi) C - drogi asfaltowe D - drogi ziemne D - drogi dojazdowe
	REZERWA TERENU DLA PROJEKTOWANEGO PRZEBIEGU DROGI NR 382
<b>R</b>	TERENY ROLNICZE
<b>ZL</b>	LASY I ZADRZEWIENIA
<b>WS</b>	TERENY WÓD POWIERZCHNIOWYCH ŚRODLĄDOWYCH
	ZBIORNIK PRZECIWPÓWODZIOWY
	REJON LOKALIZACJI WIEJSKIEJ OCZYSZCZALNI ŚCIEKÓW
	BUDYNKI I KAPLICZKI ZNAJDUJĄCE SIĘ W GMINNEJ EWIDENCJI ZABYTKÓW
	GRANICA STREFY OCHRONY KRAJOBRAZU KULTUROWEGO
	WAŁY PRZECIWPÓWODZIOWE
	GRANICA ZASIĘGU ZALEWU WÓD POWODZIOWYCH 1%
	ELEKTROENERGETYCZNA LINIA NAPOWIETRZNA, 50KV
	GŁÓWNE SIECI WODOCIĄGOWE
	STANOWISKA ARCHEOLOGICZNE UDOKUMENTOWANE
	LASY OCHRONNE

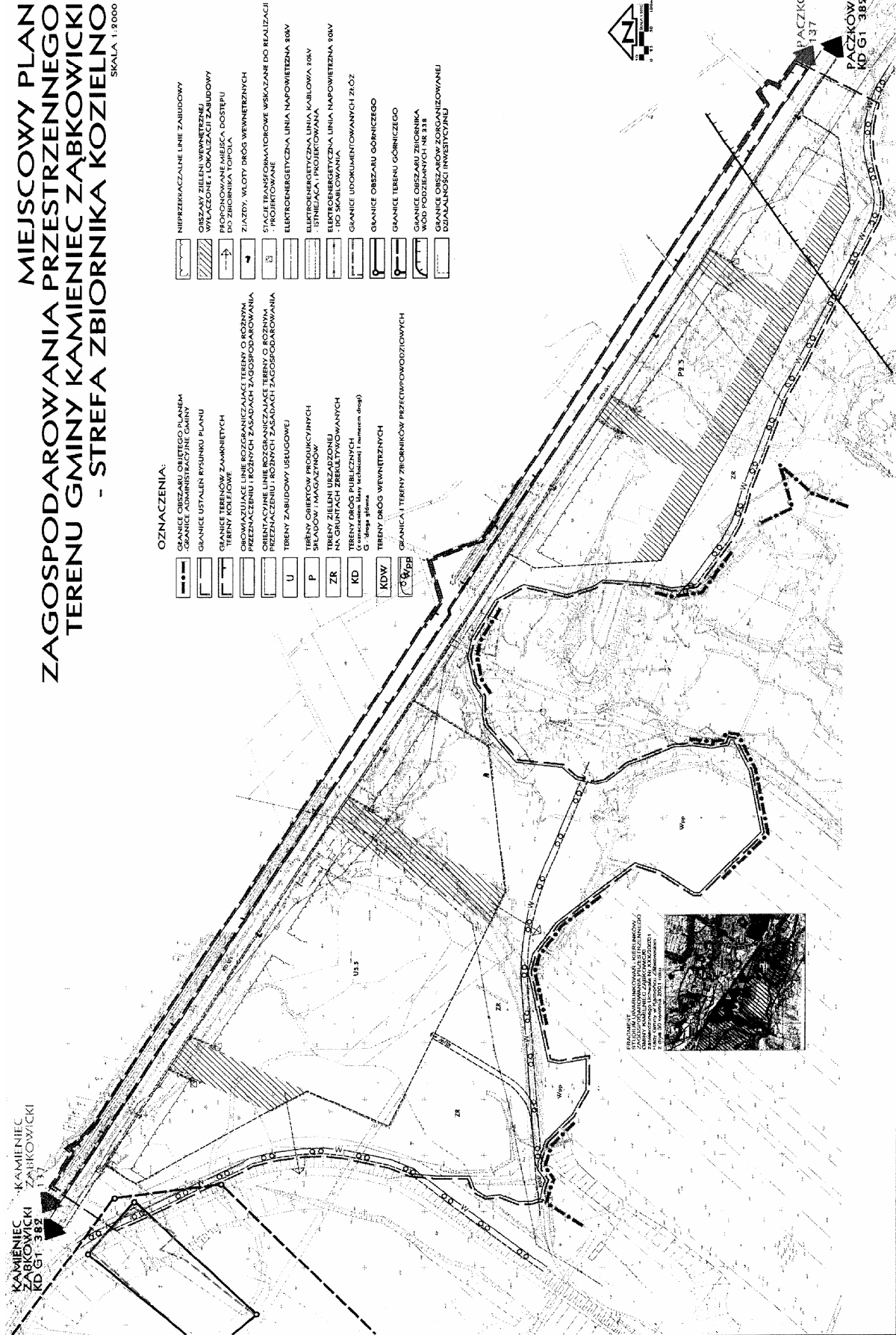






Załącznik graficzny nr 14 do uchwały  
Rady Gminy w Kamieńcu Ząbkowickim  
z dnia 21 grudnia 2005 r. (poz. 413)

**MIEJSCOWY PLAN  
ZAGOSPODAROWANIA PRZESTRZENNEGO  
TERENU GMINY KAMIEŃC ZĄBKOWICKI  
- STREFA ZBIORNIKA KOZIELNO**  
SKALA 1:9000



---

Egzemplarze bieżące i z lat ubiegłych oraz załączniki można nabywać:

1) w punktach sprzedaży:

- Dolnośląskiego Urzędu Wojewódzkiego we Wrocławiu, 50-951 Wrocław, pl. Powstańców Warszawy 1, tel. 0-71/340-64-74,
- Dolnośląskiego Urzędu Wojewódzkiego we Wrocławiu Delegatura w Jeleniej Górze, 58-560 Jelenia Góra, ul. Hirszfelda 15A, tel. 0-75/764-72-99,
- Dolnośląskiego Urzędu Wojewódzkiego we Wrocławiu Delegatura w Legnicy, 59-220 Legnica, ul. F. Skarbka 3, tel. 0-76/856-08-00 w. 401,
- Dolnośląskiego Urzędu Wojewódzkiego we Wrocławiu Delegatura w Wałbrzychu, 58-300 Wałbrzych, ul. Słowackiego 23a–24, tel. 0-74/849-40-70,

2) w przypadku prenumeraty, na podstawie nadesłanego zamówienia w Dolnośląskim Urzędzie Wojewódzkim we Wrocławiu – Zakładzie Obsługi Urzędu, 55-951 Wrocław, pl. Powstańców Warszawy 1, tel. 0-71/340-62-02.

Zbiory Dziennika Urzędowego wraz ze skorowidzami wyłożone są do powszechnego wglądu w Bibliotece Urzędowej Dolnośląskiego Urzędu Wojewódzkiego, pl. Powstańców Warszawy 1, 50-951 Wrocław, tel. 0-71/340-62-54. Treść wydawanych dzienników dostępna jest w Internecie na stronie: <http://www.duw.pl/dzienn.htm>

---

**Wydawca:** Wojewoda Dolnośląski

**Redakcja:** Wydział Prawny i Nadzoru Dolnośląskiego Urzędu Wojewódzkiego,

Redakcja Dziennika Urzędowego Województwa Dolnośląskiego, 50-951 Wrocław, pl. Powstańców Warszawy 1, tel. 340-66-21

**Skład, druk i rozpowszechnianie:** Dolnośląski Urząd Wojewódzki we Wrocławiu – Zakład Obsługi Urzędu, 50-951 Wrocław, pl. Powstańców Warszawy 1

**Dystrybucja:** tel. 0-71/340-62-02

---

Tłoczono z polecenia Wojewody Dolnośląskiego  
w Dolnośląskim Urzędzie Wojewódzkim we Wrocławiu – Zakładzie Obsługi Urzędu  
50-951 Wrocław, pl. Powstańców Warszawy 1

---