



DZIENNIK URZĘDOWY

WOJEWÓDZTWA DOLNOŚLĄSKIEGO

Wrocław, dnia 2 maja 2005 r.

Nr 77

TREŚĆ:

Poz.:

AKTY NORMATYWNE:

UCHWAŁY RAD MIEJSKICH:

- 1669** – Rady Miejskiej Jeleniej Góry z dnia 8 lutego 2005 r. w sprawie przyjęcia regulaminu wynagradzania nauczycieli szkół i placówek oświatowych prowadzonych przez Miasto Jelenia Góra 6789
- 1670** – Rady Miejskiej Gminy Mirsk z dnia 25 lutego 2005 r. w sprawie Statutu Miejsko-Gminnego Ośrodka Pomocy Społecznej w Mirsku. 6796
- 1671** – Rady Miejskiej w Karpaczu z dnia 17 marca 2005 r. w sprawie zmiany uchwały nr XVIII/95/03 Rady Miejskiej w Karpaczu z dnia 28 października 2003 r. w sprawie zasad przejęcia przez miasto Karpacz obowiązków w zakresie odbierania odpadów komunalnych oraz wprowadzenia powszechnej zryczałtowanej opłaty 6799
- 1672** – Rady Miejskiej w Międzyborzu z dnia 18 marca 2005 r. w sprawie uchwalenia miejscowego planu zagospodarowania przestrzennego wsi Kraszów na obszarze gminy Międzybórz 6800
- 1673** – Rady Miejskiej w Międzyborzu z dnia 18 marca 2005 r. w sprawie uchwalenia miejscowego planu zagospodarowania przestrzennego wsi Ose 6812
- 1674** – Rady Miejskiej w Złotym Stoku z dnia 18 marca 2005 r. o zmianie uchwały nr XXIII/150/04 z dnia 10 listopada 2004 r. w sprawie ustalenia wysokości opłaty targowej 6824
- 1675** – Rady Miejskiej w Ścinawie z dnia 23 marca 2005 r. w sprawie regulaminu udzielania pomocy materialnej o charakterze socjalnym dla uczniów zamieszkałych na terenie miasta i gminy Ścinawa 6824
- 1676** – Rady Miejskiej Bielawy z dnia 30 marca 2005 r. w sprawie kryteriów i trybu przyznawania nagród dla nauczycieli przedszkoli, szkół podstawowych i gimnazjów 6832
- 1677** – Rady Miejskiej Bielawy z dnia 30 marca 2005 r. w sprawie ustalenia regulaminu udzielania pomocy materialnej o charakterze socjalnym dla uczniów zamieszkałych na terenie gminy Bielawa 6835
- 1678** – Rady Miejskiej w Górze z dnia 30 marca 2005 r. w sprawie określenia regulaminu ustalenia i wypłacania dodatków do wynagrodzenia oraz obliczania wynagrodzenia za godziny ponadwymiarowe i godziny doraźnych zastępstw nauczycieli zatrudnionych w przedszkolach i szkołach prowadzonych przez Gminę Góra 6838
- 1679** – Rady Miejskiej w Górze z dnia 30 marca 2005 r. w sprawie tygodniowego obowiązkowego wymiaru godzin zajęć niektórych nauczycieli, nauczycieli realizujących obowiązki określone dla stanowisk o różnym tygodniowym obowiązkowym wymiarze godzin 6842
- 1680** – Rady Miejskiej w Górze z dnia 30 marca 2005 r. w sprawie zmiany uchwały nr XXXVII/392/02 Rady Miejskiej w Górze z dnia 29 kwietnia 2002 r. w sprawie szczegółowych zasad i trybu obniżania tygodniowego obowiązkowego wymiaru godzin zajęć dla nauczycieli, nauczycieli pełniących funkcje kierownicze oraz dyrektorów i wicedyrektorów 6843
- 1681** – Rady Miejskiej w Górze z dnia 30 marca 2005 r. w sprawie zmiany uchwały nr VI/38/03 Rady Miejskiej w Górze z dnia 27 marca 2003 r. w sprawie obniżenia i zwolnienia z podatku od nieruchomości, nieruchomości zajętych na prowadzenie działalności gospodarczej w przypadku utworzenia nowych, stałych miejsc pracy na terenie gminy Góra oraz innych zwolnień 6744

- 1682** – Rady Miejskiej w Jaworze z dnia 30 marca 2005 r. w sprawie regulaminu udzielania uczniom zamieszkałym na terenie miasta Jawor pomocy materialnej o charakterze socjalnym 6845
- 1683** – Rady Miejskiej w Bierutowie z dnia 31 marca 2005 r. w sprawie regulaminu udzielania pomocy materialnej o charakterze socjalnym dla uczniów zamieszkałych na terenie gminy Bierutów 6846
- 1684** – Rady Miejskiej w Jelczu-Laskowicach z dnia 7 kwietnia 2005 r. w sprawie nadania nazwy placu w Jelczu-Laskowicach 6848
- 1685** – Rady Miejskiej w Oławie z dnia 14 kwietnia 2005 r. w sprawie nadania nazwy placu w rejonie ulicy polnej w Oławie 6850
- 1686** – Rady Miejskiej w Oławie z dnia 14 kwietnia 2005 r. w sprawie nadania nazwy skweru położonego w rejonie Placu Zamkowego w Oławie 6852

UCHWAŁA RADY MIASTA I GMINY:

- 1687** – Rady Miasta i Gminy Prochowice z dnia 30 marca 2005 r. w sprawie ustalenia regulaminu udzielania pomocy materialnej o charakterze socjalnym dla uczniów zamieszkałych na terenie miasta i gminy Prochowice 6854

UCHWAŁY RAD GMIN:

- 1688** – Rady Gminy Borów z dnia 18 marca 2005 r. w sprawie uchwalenia miejscowego planu zagospodarowania przestrzennego dla miejscowości Ludów Śląski 6855
- 1689** – Rady Gminy Borów z dnia 18 marca 2005 r. w sprawie uchwalenia miejscowego planu zagospodarowania przestrzennego dla wsi Piotrków Borowski 6868
- 1690** – Rady Gminy w Grębolicach z dnia 24 marca 2005 r. w sprawie określenia regulaminu wynagradzania nauczycieli zatrudnionych w szkołach i placówkach oświatowych prowadzonych przez Gminę Grębocice 6877
- 1691** – Rady Gminy Łagiewniki z dnia 24 marca 2005 r. w sprawie zmiany uchwały nr XIV/108/2000 z dnia 27 marca 2000 r. dotyczącej ustalenia opłaty prolongacyjnej z tytułu rozłożenia na raty lub odroczenia terminów płatności podatków stanowiących dochody budżetu gminy. 6886
- 1692** – Rady Gminy Oleśnica z dnia 24 marca 2005 r. w sprawie ustanowienia za pomniki przyrody 19 drzew z gatunku dąb szypułkowy (*Quercus rober*) rosnących na działce gruntu 155/3 obręb Sokołowice AM – 2 i na granicy działek gruntu nr 665 AM – 2 i 404/88 AM – 3 obręb Boguszyce, gmina Oleśnica 6886
- 1693** – Rady Gminy Świdnica z dnia 31 marca 2005 r. w sprawie ustalenia regulaminu udzielania pomocy materialnej o charakterze socjalnym dla uczniów zamieszkałych na terenie gminy Świdnica 6889

INNE AKTY PRAWNE:

DECYZJA:

- 1694** – Prezesa Urzędu Regulacji Energetyki z dnia 19 kwietnia 2005 r. zatwierdzająca taryfę dla ciepła Gminy Góra prowadzącej działalność w formie komunalnego zakładu budżetowego pod nazwą Zakład Energetyki Ciepłej z siedzibą w Górze 6896

LISTA BIEGŁYCH:

- 1695** – lista biegłych psychiatrów i psychologów ustanowionych w przedmiocie uzależnienia od alkoholu przy Sądzie Okręgowym w Świdnicy 6900

1669

UCHWAŁA RADY MIEJSKIEJ JELENIEJ GÓRY

z dnia 8 lutego 2005 r.

w sprawie przyjęcia regulaminu wynagradzania nauczycieli szkół i placówek oświatowych prowadzonych przez Miasto Jelenia Góra

Na podstawie art. 30 ust. 6 i 6a ustawy z dnia 26 stycznia 1982 r. – Karta Nauczyciela (Dz. U. z 2003 r. Nr 118, poz. 1112 ze zm.) oraz art. 18 ust. 2 pkt 15 ustawy z dnia 8 marca 1990 r. o samorządzie gminnym (tekst jednolity Dz. U. z 2001 r. Nr 142, poz. 1591 ze zm.) i art. 12 pkt 11 ustawy z dnia 5 czerwca 1998 r. o samorządzie powiatowym (tekst jednolity Dz. U. z 2001 r. Nr 142, poz. 1592 ze zm.) uchwala się przyjęcie regulaminu określającego wysokość stawek i szczegółowe warunki przyznawania nauczycielom dodatków: za wysługę lat, motywacyjnego, funkcyjnego, za warunki pracy oraz szczegółowe warunki przyznawania tych dodatków, sposobu obliczania wynagrodzenia za godziny ponadwymiarowe oraz wysokość i warunki wypłacania nagród i innych świadczeń ze stosunku pracy, w brzmieniu:

R o z d z i a ł I

Postanowienia wstępne

§ 1

Podstawa prawna:

1. Art. 30 ust. 6 i 6a ustawy z dnia 26 stycznia 1982 r. – Karta Nauczyciela (Dz. U. z 2003 r. Nr 118, poz. 1112 ze zm.),
2. Rozporządzenie Ministra Edukacji Narodowej z dnia 11 maja 2000 r. w sprawie wysokości minimalnych stawek wynagrodzenia zasadniczego nauczycieli, sposobu obliczania wysokości stawki wynagradzania zasadniczego za jedną godzinę przeliczeniową, wykazu stanowisk oraz dodatkowych zadań i zajęć uprawniających do dodatku funkcyjnego, ogólnych warunków przyznawania dodatku motywacyjnego, wykazu trudnych i uciążliwych warunków pracy stanowiących podstawę przyznania dodatku za warunki pracy oraz szczegółowych przypadków zaliczania okresów zatrudnienia i innych okresów uprawniających do dodatku za wysługę lat (Dz. U. z 2000 r. Nr 39, poz. 455 ze zm.).

§ 2

Regulamin określa dla nauczycieli posiadających stopnie awansu zawodowego, sposób ustalania wysokości i szczegółowe zasady przyznawania:

1. dodatku za wysługę lat,
2. dodatku motywacyjnego,
3. dodatku funkcyjnego oraz za sprawowanie funkcji opiekuna stażu i wychowawcy klasy,
4. dodatków za: trudne, uciążliwe, szkodliwe warunki pracy,
5. wynagrodzenie za godziny ponadwymiarowe i godziny doraźnych zastępstw,
6. nagród i innych świadczeń wynikających ze stosunku pracy.

§ 3

Ilekoć w dalszej części, bez bliższego określenia jest mowa o:

1. **regulaminie** – rozumie się przez to regulamin, określający wysokość stawek i szczegółowe warunki

przyznawania nauczycielom dodatków: za wysługę lat, motywacyjnego, funkcyjnego, za warunki pracy oraz szczegółowe warunki przyznania tych dodatków, sposobu obliczania wynagrodzenia za godziny ponadwymiarowe oraz wysokość i warunki wypłacania nagród i innych świadczeń ze stosunku pracy,

2. **Karcie Nauczyciela** – rozumie się przez to ustawę z dnia 26 stycznia 1982 roku – Karta Nauczyciela (Dz. U. z 2003 r. Nr 118, poz. 1112 ze zm.),

3. **rozporządzeniu** – rozumie się przez to rozporządzenie Ministra Edukacji Narodowej z dnia 11 maja 2000 r. w sprawie wysokości minimalnych stawek wynagrodzenia zasadniczego nauczycieli, sposobu obliczania wysokości stawki wynagradzania zasadniczego za jedną godzinę przeliczeniową, wykazu stanowisk oraz dodatkowych zadań i zajęć uprawniających do dodatku funkcyjnego, ogólnych warunków przyznawania dodatku motywacyjnego, wykazu trudnych i uciążliwych warunków pracy stanowiących podstawę przyznania dodatku za warunki pracy oraz szczegółowych przypadków zaliczania okresów zatrudnienia i innych okresów uprawniających do dodatku za wysługę lat (Dz. U. z 2000 r. Nr 39, poz. 455 ze zm.),

4. **tygodniowym obowiązkowym wymiarze godzin** – należy przez to rozumieć tygodniowy obowiązkowy wymiar godzin, o którym mowa w art. 42 ust. 3 lub art. 42 ust. 7 Karty Nauczyciela i § 1 ust. 1 rozporządzenia,

5. **klasie** – należy przez to rozumieć także oddział lub grupę,

6. **uczniu** – rozumie się przez to także wychowanka,
7. **szkole** – rozumie się przez to szkołę, przedszkole, inną placówkę oświatową dla której organem prowadzącym jest Miasto Jelenia Góra,

8. **pracodawcy** – rozumie się przez to szkołę, przedszkole, inną placówkę oświatową,

9. **nauczycielach** – rozumie się przez to nauczycieli zatrudnionych przez danego pracodawcę,

10. **Prezydencie** – rozumie się przez to Prezydenta Miasta Jelenia Góra,

11. **roku szkolnym** – należy przez to rozumieć okres pracy szkoły od 1 września danego roku do 31 sierpnia roku następnego,
12. **JODM** – należy rozumieć Jeleniogórski Ośrodek Doradztwa Metodycznego w Jeleniej Górze,
13. **MOS** – należy rozumieć – Międzyszkolny Ośrodek Sportu w Jeleniej Górze,
14. **MDK** – należy rozumieć Młodzieżowy Dom Kultury w Jeleniej Górze.

§ 4

Regulaminu nie stosuje się do pracowników szkół niebędących nauczycielami.

R o z d z i a ł I I

Dodatek za usługę lat

§ 5

1. Nauczycielom przysługuje dodatek za usługę lat.
2. Wysokość dodatku określa art. 33 ust. 1 Karty Nauczyciela.
3. Dodatek przysługuje:
 - a) począwszy od pierwszego dnia miesiąca kalendarzowego następującego po miesiącu, w którym nauczyciel nabył prawo do dodatku lub do wyższej stawki dodatku, jeżeli nabycie prawa nastąpiło w ciągu miesiąca,
 - b) za dany miesiąc, jeżeli nabycie prawa do dodatku lub wyższej jego stawki nastąpiło od pierwszego dnia miesiąca.(Rozstrzygnięciem nadzorczym Wojewody Dolnośląskiego PN.II.0911/131/05 z dnia 22 marca 2005 r. stwierdzono nieważność § 5 ust. 3).
4. Do okresu, za który przysługuje dodatek za usługę lat, wlicza się:
 - a) okres urlopu dla poratowania zdrowia,
 - b) okres nieobecności w pracy z powodu niezdolności do pracy wskutek choroby,
 - c) okres konieczności osobistego sprawowania opieki nad dzieckiem lub innym chorym członkiem rodziny, jeżeli nauczyciel za wyżej wymienione okresy otrzymuje wynagrodzenie lub zasiłek z ubezpieczenia społecznego.
5. Dodatek wypłaca się z góry w terminie wypłaty wynagrodzenia.
6. Dodatki za usługę lat przyznaje dla nauczycieli dyrektor placówki, a dla dyrektora Prezydent.
7. Nauczycielom zatrudnionym w niepełnym wymiarze godzin przysługuje dodatek za usługę lat proporcjonalnie do wymiaru wynagrodzenia.

R o z d z i a ł I I I

Dodatek motywacyjny

§ 6

1. Organ prowadzący określa w uchwale budżetowej na dany rok wysokość środków finansowych przeznaczonych na dodatki motywacyjne dla nauczycieli w wysokości 5% płacy zasadniczej.
2. Ze wskazanej wyżej wielkości na dodatki motywacyjne dla nauczycieli pełniących funkcje dyrektora lub wicedyrektora wyodrębnia się 1% środków finansowych.

§ 7

1. Dodatek motywacyjny dyrektorowi przyznaje Prezydent.
2. Dodatek motywacyjny wicedyrektorowi przyznaje dyrektor w ramach środków określonych przez Prezydenta.
3. Dodatek motywacyjny nauczycielowi przyznaje dyrektor w ramach środków przyznanych szkole.

§ 8

Dyrektorowi, wicedyrektorowi i nauczycielowi może być przyznany dodatek motywacyjny w wysokości do 30% wynagrodzenia zasadniczego, w ramach posiadanych środków.

§ 9

1. Dodatek motywacyjny przyznaje się na czas określony, nie krótszy niż 6 miesięcy.
2. Dla nauczycieli rozpoczynających pracę w szkole dodatek motywacyjny może być przyznany najwcześniej po upływie 1 roku od daty jej rozpoczęcia.
3. Dodatek motywacyjny nie przysługuje nauczycielowi stażystcie, a ponadto za czas trwania urlopu dla poratowania zdrowia, urlopu macierzyńskiego i wychowawczego oraz w okresie przebywania w stanie nieczynnym.
4. Wysokość dodatku oblicza się proporcjonalnie do przepracowanego okresu.
5. Wypłatę dodatku motywacyjnego wstrzymuje się w przypadku wszczęcia w stosunku do nauczyciela postępowania dyscyplinarnego.

§ 10

1. Przyznanie nauczycielowi dodatku motywacyjnego uzależnione jest od spełnienia następujących warunków:
 - 1) Uzyskanie szczególnych osiągnięć dydaktycznych, wychowawczych i opiekuńczych, a w szczególności:
 - a) osiąganie w pracy dydaktyczno-wychowawczej pełnej realizacji programu nauczania oraz wprowadzanie nowych treści, korelacji treści programowych z innymi przedmiotami, a także uzyskiwanie przez uczniów, z uwzględnieniem ich możliwości oraz warunków pracy nauczyciela, dobrych osiągnięć dydaktyczno-wychowawczych potwierdzonych wynikami albo sukcesami w konkursach przedmiotowych i artystycznych, zawodach sportowych, olimpiadach, itp.,
 - b) stosowanie różnorodnych metod nauczania oraz porównywanie efektywności stosowanych metod,
 - c) stosowanie nowych rozwiązań metodycznych w zajęciach dydaktyczno-wychowawczych,
 - d) prowadzenie lekcji otwartych w ramach prac zespołu przedmiotowego lub z własnej inicjatywy,
 - e) umiejętne rozwiązywanie problemów wychowawczych uczniów we współpracy z ich rodzicami,
 - f) pełne rozpoznanie środowiska wychowawczego uczniów, aktywne i efektywne działanie na

- rzecz uczniów potrzebujących szczególnej opieki,
- g) prowadzenie działalności mających na celu zapobieganie i zwalczanie przejawów patologii społecznej.
- 2) Uzyskanie wysokiej jakości świadczonej pracy, w tym związanej z powierzonym stanowiskiem kierowniczym, dodatkowym zadaniem lub zajęciem, a w szczególności:
- a) systematyczne i efektywne przygotowanie do przydzielonych obowiązków,
 - b) podnoszenie umiejętności zawodowych – udział w doskonaleniu warsztatu pracy oraz różnych formach doskonalenia zawodowego,
 - c) prezentowanie swego dorobku pedagogicznego,
 - d) opracowywanie publikacji naukowych związanych z warsztatem pracy,
 - e) wzbogacanie własnego warsztatu pracy,
 - f) dbałość o mienie szkoły i poszerzanie bazy dydaktycznej,
 - g) prawidłowe prowadzenie dokumentacji szkolnej i pedagogicznej,
 - h) rzetelne i terminowe wywiązywanie się z poleceń służbowych,
 - i) przestrzeganie dyscypliny pracy.
- 3) Posiadanie co najmniej dobrej oceny pracy lub pozytywnej oceny dorobku zawodowego.
- 4) Zaangażowanie w realizację czynności i zajęć, o których mowa w art. 42 ust. 2 pkt 2 i 3 Karty Nauczyciela, a w szczególności:
- a) udział w organizowaniu imprez i uroczystości szkolnych,
 - b) udział w komisjach przedmiotowych, olimpiadach, zawodach sportowych i innych,
 - c) opiekowanie się samorządem uczniowskim lub innymi organizacjami uczniowskimi działającymi na terenie szkoły,
 - d) prowadzenie lekcji koleżeńskich, przejawianie innych form aktywności w ramach wewnątrzszkolnego doskonalenia zawodowego nauczycieli,
 - e) aktywny udział w realizowaniu innych zadań statutowych szkoły.
2. Warunkiem przyznania dodatku motywacyjnego dyrektorowi szkoły, poza wymienionymi w § 10 ust. 1, jest spełnienie następujących kryteriów:
- 1) tworzenie warunków do realizacji zadań dydaktycznych, wychowawczych i opiekuńczych szkoły, w tym: opracowanie arkusza organizacyjnego, wyposażenie w środki dydaktyczne, sprzęt, organizowanie działalności administracyjnej, gospodarczej, kancelarii szkolnej, zapewnienie i czuwanie nad przestrzeganiem odpowiednich warunków bhp i ppoż.,
 - 2) opracowanie i realizacja planu finansowego szkoły, w tym również pozyskiwanie środków pozabudżetowych,
 - 3) dbałość o mienie, w tym: organizowanie przeglądów technicznych, prace konserwacyjno-remontowe, czystość i estetyka szkoły,
 - 4) prowadzenie spraw osobowych, w tym: zatrudnianie zgodnie z kwalifikacjami, prowadzenie akt

- osobowych pracowników, dysponowanie funduszem świadczeń socjalnych, dyscyplina pracy,
- 5) sprawowanie nadzoru pedagogicznego, w tym: realizacja programów nauczania, ocena pracy nauczycieli, opieka nad nauczycielami rozpoczynającymi pracę w zawodzie, zachęcanie do innowacji i eksperymentów, motywowanie do doskonalenia zawodowego, realizacja zaleceń i wniosków organów nadzoru pedagogicznego,
- 6) współdziałanie z organem prowadzącym w zakresie realizacji zadań edukacyjnych i wychowawczych oraz realizacja zaleceń i wniosków organu prowadzącego,
- 7) kształtowanie atmosfery pracy w szkole, służącej realizacji statutowych zadań przez podległych pracowników,
- 8) współpraca z organami szkoły i związkami zawodowymi,
- 9) pozostałe obowiązki:
 - a) przestrzeganie regulaminu pracy,
 - b) troska o stan bazy, estetykę, ład, porządek,
 - c) samodzielność i inicjatywa w rozwiązywaniu problemów,
 - d) inspirowanie nauczycieli do podejmowania zadań dodatkowych (konkursy, olimpiady, wybieczki, samodzielne wykonywanie pomocy dydaktycznych),
 - e) udział w konkursach i programach przyjętych przez organ prowadzący w formie uchwał Rady Miejskiej.

R o z d z i a ł IV

Dodatek funkcyjny

§ 11

1. Nauczycielowi, któremu powierzono stanowisko dyrektora lub wicedyrektora szkoły albo inne stanowisko kierownicze przewidziane w statucie szkoły przysługuje dodatek funkcyjny.
2. Dodatek funkcyjny przysługuje również:
 - 1) nauczycielowi, któremu powierzono wychowawstwo klasy,
 - 2) nauczycielowi za sprawowanie funkcji:
 - a) opiekuna stażu,
 - b) doradcy metodycznego lub nauczyciela konsultanta,
 - c) lidera otwartej pracowni edukacyjnej,
 - d) lidera wewnątrzszkolnego doskonalenia nauczycieli.

§ 12

1. Nauczycielowi przysługuje tylko jeden dodatek funkcyjny, a w razie zbiegu tytułów do dwóch lub więcej dodatków funkcyjnych przysługuje dodatek wyższy, z zastrzeżeniem ust. 2.
2. W razie zbiegu tytułów do dwóch lub więcej dodatków, o których mowa w § 11 ust. 2, nauczycielowi przysługuje dodatek funkcyjny z każdego tytułu.
3. Dodatek funkcyjny z tytułu pełnienia obowiązków opiekuna stażu przysługuje za każdą osobę odbywającą staż i powierzoną danemu nauczycielowi.
4. Dodatek funkcyjny za wychowawstwo klasy przysługuje za każdą klasę powierzoną nauczycielowi niezależnie od wymiaru czasu pracy nauczyciela.

5. Dodatek funkcyjny w stawce ustalonej dla dyrektora szkoły przysługuje nauczycielowi (wicedyrektorowi szkoły), któremu powierzono obowiązki kierownicze w zastępstwie.

§ 13

1. Przy ustalaniu wysokości dodatku funkcyjnego, o którym mowa w art. 11 ust. 1, uwzględnia się wielkość szkoły, liczbę uczniów i oddziałów, liczbę kadry kierowniczej w szkole i zatrudnionych pracowników, zmianowość, złożoność zadań wynikających z zajmowanego stanowiska, wyniki pracy szkoły oraz warunki lokalowe, środowiskowe i społeczne, w jakich szkoła funkcjonuje, a w szczególności:
 - 1) wielkość szkoły, a w tym:
 - a) liczbę uczniów,
 - b) liczbę oddziałów,
 - c) zatrudnienie (ilość pracowników pedagogicznych i niepedagogicznych),
 - d) ilość budynków i ich lokalizacja,
 - 2) warunki organizacyjne i złożoność zadań wynikających z funkcji kierowniczej, a w szczególności:
 - e) wyposażenie w pomoce dydaktyczne,
 - f) prowadzenie w szkole stołówki,
 - g) stan bazy dydaktycznej,
 - h) liczbę stanowisk kierowniczych,
 - i) wieloprofilowość kształcenia
 - 3) wyniki pracy szkoły.
2. Przy ustalaniu wysokości dodatku funkcyjnego dla dyrektorów zespołów szkół bierze się pod uwagę łączną liczbę oddziałów.

§ 14

1. Prawo do dodatku, o którym mowa w § 11 ust. 1 i 2, powstaje od pierwszego dnia miesiąca następującego po miesiącu w którym nastąpiło powierzenie stanowiska kierowniczego, wychowawstwa klasy lub funkcji, a jeżeli powierzenie to nastąpiło pierwszego dnia miesiąca – od tego dnia.
2. Nauczyciel, któremu powierzono stanowisko kierownicze w szkole na czas określony, traci prawo do dodatku funkcyjnego z upływem tego okresu, a w razie wcześniejszego odwołania, z końcem miesiąca, w którym nastąpiło odwołanie, jeżeli odwołanie nastąpiło pierwszego dnia miesiąca – od tego dnia.

3. Dodatki funkcyjne, o których mowa w ust. 11 ust. 1 i 2, nie przysługują w okresie nieusprawiedliwionej nieobecności w pracy, w okresie urlopu dla poratowania zdrowia, w okresie, za który nie przysługuje wynagrodzenie zasadnicze oraz od pierwszego dnia miesiąca następującego po miesiącu, w którym nauczyciel zaprzestał pełnienia z innych powodów obowiązków, do których jest przypisany ten dodatek, a jeżeli zaprzestanie pełnienia obowiązku nastąpiło od pierwszego dnia miesiąca: od tego dnia.

(Rozstrzygnięciem nadzorczym Wojewody Dolnośląskiego PN.II.0911/131/05 z dnia 22 marca 2005 r. stwierdzono nieważność § 14 ust. 1–3).

§ 15

1. Dodatek funkcyjny dyrektorowi szkoły ustala Prezydent.
2. Dodatek funkcyjny wicedyrektorowi i osobom zajmującym inne stanowiska kierownicze w szkole ustala dyrektor szkoły.
3. Prawo do dodatku funkcyjnego przysługuje także nauczycielom, którym powierzono obowiązki kierownicze w zastępstwie. W tych wypadkach prawo do dodatku powstaje od pierwszego dnia miesiąca po upływie jednomiesięcznego okresu pełnienia tych obowiązków i wygasa z pierwszym dniem miesiąca następującego po zaprzestaniu tych obowiązków. (Rozstrzygnięciem nadzorczym Wojewody Dolnośląskiego PN.II.0911/131/05 z dnia 22 marca 2005 r. stwierdzono nieważność § 15 ust. 3).

§ 16

1. Wysokość dodatków funkcyjnych ustala się według poniższej tabeli na każdy rok szkolny.
2. Zmiana tabeli dodatków funkcyjnych dla dyrektorów i nauczycieli zajmujących stanowiska kierownicze w szkołach prowadzonych przez Miasto Jelenia Góra wymaga uzgodnienia ze strukturami związków zawodowych działającymi w oświacie.

§ 17

Tabela dodatków funkcyjnych dla dyrektorów, wicedyrektorów i nauczycieli, którym powierzono sprawowanie funkcji określonych w regulaminie.

Lp.	Stanowisko kierownicze	Miesięcznie w złotych (od – do)
1	2	3
1.	Przedszkola: a) dyr. przedszkola czynnego ponad 5 godz. dziennie b) wicedyrektor	300–800 200–500
2.	Szkoły (zespoły szkół) wszystkich typów z wyjątkiem lp. 3–5 a) dyrektor szkoły (zespołu szkół), liczącej: – do 8 oddziałów – 9–16 oddziałów – 17 i więcej oddziałów b) wicedyrektor szkoły (zespołu szkół) c) kierownik warsztatu szkolnego	400–800 500–1200 700–1800 500–800 500–900

cd. tabeli

1	2	3
---	---	---

	d) kierownik laboratorium, kierownik szkolenia praktycznego, zastępca kierownika warsztatu szkolnego	300–700
	kierownik filii, kierownik wydziału, działu, sekcji w szkole zawodowej (artystycznej), zastępca kierownika laboratorium, zastępca kierownika szkolenia praktycznego	200–500
3.	Specjalne ośrodki szkolno-wychowawcze, świetlice i kluby środowiskowe, w tym profilaktyczno-wychowawcze i terapeutyczne:	
	a) dyrektor	500–1000
	b) wicedyrektor, kierownik internatu, świetlicy, klubu	400–700
4.	Bursy, świetlice szkolne (w tym szkół specjalnych)	
	a) dyrektor bursy	400–900
	b) kierownik świetlicy	200–500
5.	Placówki wychowania pozaszkolnego (MDK, MOS)	
	a) dyrektor	500–1200
	b) zastępca dyrektora	300–600
	c) kierownik działu, kierownik pracowni	200–400
6.	Poradnia Psychologiczno-Pedagogiczna i Ośrodek Doradztwa Metodycznego (JODM)	
	a) dyrektor	400–800
	b) wicedyrektor	300–600
7.	Opiekun stażu	50–100
8.	Wychowawca klasy szkolnej	50–70
9.	Wychowawca grupy przedszkolnej	40–80 (1 dodatek dla grupy)
10.	Doradcy szkolni (metodyczni), konsultanci	100–300
11.	Lider wewnątrzszkolnego doskonalenia nauczycieli, Lider otwartej pracowni edukacyjnej	40–80

R o z d z i a ł V

Dodatek za warunki pracy

§ 18

Za pracę w trudnych warunkach określonych w rozporządzeniu MEN z dnia 11 maja 2000 r. przysługują dodatki w wysokości:

- 1) nauczycielom praktycznej nauki zawodu szkół leśnych za prowadzenie zajęć w lesie oraz prowadzenie przez nauczycieli praktycznej nauki zawodu szkół rolniczych zajęć praktycznych w terenie z zakresu produkcji roślinnej, zwierzęcej i mechanizacji rolnictwa – 3% wynagrodzenia zasadniczego,
- 2) nauczycielom praktycznej nauki zawodu za prowadzenie zajęć w szkołach specjalnych – 3% wynagrodzenia zasadniczego,
- 3) nauczycielom prowadzącym zajęcia dydaktyczne w szkołach (klasach) przysposabiających do pracy zawodowej – 3% wynagrodzenia zasadniczego,
- 4) nauczycielom prowadzącym zajęcia rewalidacyjno-wychowawcze z dziećmi i młodzieżą upośledzonymi umysłowo w stopniu głębokim – 23% wynagrodzenia zasadniczego,
- 5) nauczycielom prowadzącym zajęcia dydaktyczne i wychowawcze w specjalnych przedszkolach (oddziałach), szkołach (klasach) specjalnych oraz prowadzącym indywidualne nauczanie dziecka zakwalifikowanego do kształcenia specjalnego – 15% wynagrodzenia zasadniczego,
- 6) nauczycielom prowadzącym zajęcia dydaktyczne w klasach łączonych w szkołach podstawowych i gimnazjach – 15% wynagrodzenia zasadniczego za każdą przepracowaną w tych klasach godzinę zajęć dydaktycznych,

7) nauczycielom prowadzącym zajęcia wychowawcze w specjalnych ośrodkach szkolno-wychowawczych (w tym w internatach) – 25% wynagrodzenia zasadniczego,

- 8) nauczycielom prowadzącym badania psychologiczne i pedagogiczne nieletnich oraz małoletnich, sprawującym opiekę specjalistyczną nad nieletnimi i małoletnimi, prowadzącym poradnictwo rodzinne oraz mediację między nieletnim sprawcą a pokrzywdzonym w rodzinnych ośrodkach diagnostyczno-konsultacyjnych – 5% wynagrodzenia zasadniczego,
- 9) nauczycielom prowadzącym zajęcia grupowe i indywidualne, wynikające z realizacji zadań diagnostycznych, terapeutycznych, doradczych i profilaktycznych z młodzieżą i dziećmi niepełnosprawnymi, upośledzonymi umysłowo w stopniu głębokim, z zaburzeniami zachowania, zagrożonymi niedostosowaniem społecznym, uzależnieniem oraz z ich rodzicami lub opiekunami w poradniach psychologiczno-pedagogicznych oraz w innych poradniach specjalistycznych – 10% wynagrodzenia zasadniczego.

§ 19

Dodatek za trudne warunki pracy przysługuje w okresie faktycznego wykonywania pracy, z którą dodatek jest związany oraz w okresie niewykonywania pracy, za który przysługuje wynagrodzenie liczone jak za okres urlopu wypoczynkowego.

§ 20

Dodatek za trudne warunki pracy wypłaca się w całości, jeżeli nauczyciel realizuje w takich warunkach cały obowiązujący go wymiar zajęć oraz w przypadku, gdy nauczyciel, któremu powierzono stanowisko kierownicze,

realizuje w tych warunkach obowiązujący go wymiar zajęć.

§ 21

Dodatek za trudne warunki pracy wypłaca się w odpowiedniej części, proporcjonalnie do wymiaru zatrudnienia w tych warunkach.

§ 22

Z tytułu pracy w warunkach uciążliwych – określonych w rozporządzeniu MEN z dnia 11 maja 2000 r. – przysługuje dodatek w wysokości 10% wynagrodzenia zasadniczego.

§ 23

W przypadku zbiegu tytułów do dodatku za trudne lub uciążliwe warunki pracy nauczycielowi przysługuje prawo do dodatku z każdego tytułu.

§ 24

Dodatki za uciążliwe warunki pracy wypłaca się z dołu.

R o z d z i a ł VI

Wynagrodzenie za godziny nadwymiarowe i godziny doraźnych zastępstw

§ 25

1. Wynagrodzenie za jedną godzinę nadwymiarową nauczyciela ustala się dzieląc przyznaną nauczycielowi stawkę wynagrodzenia zasadniczego (łącznie z dodatkiem za warunki pracy) przez miesięczną liczbę godzin tygodniowego, obowiązkowego wymiaru godzin, ustalonego dla rodzaju zajęć dydaktycznych, wychowawczych lub opiekuńczych, realizowanych w ramach godzin nadwymiarowych. Dyrektor może realizować godziny nadwymiarowe tylko w wyjątkowych przypadkach po uzyskaniu zgody organu prowadzącego w wymiarze nieprzekraczającym 1/3 pensum. (Rozstrzygnięciem nadzorczym Wojewody Dolnośląskiego PN.II.0911-11/131/05 z dnia 22 marca 2005 r. stwierdzono nieważność § 25 ust. 1 zd. 2).
2. Wynagrodzenie za jedną godzinę doraźnego zastępstwa ustala się w sposób określony w ust. 1, o ile w czasie realizacji tego zastępstwa realizowane były zajęcia zgodnie z planem i programem nauczania danej klasy. Dyrektor szkoły może realizować godziny doraźnych zastępstw tylko w wyjątkowych przypadkach. (Rozstrzygnięciem nadzorczym Wojewody Dolnośląskiego PN.II.0911-11/131/05 z dnia 22 marca 2005 r. stwierdzono nieważność § 25 ust. 2).
3. Dla nauczycieli realizujących tygodniowy wymiar godzin ustalony na podstawie art. 42 ust. 4a Karty Nauczyciela wynagrodzenie za jedną godzinę doraźnego zastępstwa realizowanego na zasadach, o których mowa w ust. 2, ustala się dzieląc przyznaną nauczycielowi stawkę wynagrodzenia zasadniczego (łącznie z dodatkiem za warunki pracy, jeżeli praca w tej godzinie została zrealizowana w warunkach uprawniających do dodatku) przez miesięczną liczbę godzin realizowanego wymiaru godzin.
4. Miesięczną liczbę godzin obowiązkowego lub realizowanego wymiaru godzin nauczyciela, o której mowa w ust. 1 i 3, uzyskuje się mnożąc odpowiedni wymiar

godzin przez 4,16 z zaokrągleniem do pełnych godzin w ten sposób, że czas zajęć do 0,5 godziny pomija się, a co najmniej 0,5 godziny liczy się za pełną godzinę.

5. Za organizowanie i przygotowanie przez nauczycieli praktycznej nauki zawodu stanowisk pracy niezbędnych do prawidłowej realizacji zajęć praktycznych w szkołach zawodowych przysługuje wynagrodzenie miesięczne jak za 2 godziny nadwymiarowe.
6. Za kierowanie i ocenę prac dyplomowych z przygotowania zawodowego w szkołach zawodowych nauczycielowi przysługuje wynagrodzenie jak za 3 do 8 godzin nadwymiarowych w zależności od liczby prowadzonych i ocenianych prac.
7. W wypadku realizowania przez nauczyciela szkoły nauczania indywidualnego poza miejscem swojego zamieszkania, dyrektor szkoły pokrywa koszty jego dojazdu do miejsca zamieszkania ucznia.

§ 26

Wynagrodzenie za godziny, o których mowa w § 25, przysługuje za godziny faktycznie zrealizowane.

§ 27

Wynagrodzenie za godziny nadwymiarowe i godziny doraźnych zastępstw wypłaca się po przepracowanym okresie.

R o z d z i a ł VII

Nagrody i inne świadczenia

§ 28

Nauczycielowi, za jego osiągnięcia dydaktyczno-wychowawcze może być przyznana nagroda dyrektora szkoły lub nagroda Prezydenta.

§ 29

1. Nagrody przyznawane są z funduszu nagród utworzonego na podstawie art. 49 Karty Nauczyciela będącego w dyspozycji organu prowadzącego i dyrektora szkoły.
2. Fundusz nagród stanowi 1% planowanego corocznie osobowego funduszu wynagrodzeń szkół prowadzonych przez Miasto Jelenia Góra z czego do dyspozycji organu prowadzącego pozostaje 0,2% a 0,8% do dyspozycji dyrektora szkoły.

§ 30

Kryteria przyznawania i opiniowania nagród dyrektora szkoły, określają wewnętrzne regulaminy nagród uzgodnione z zakładowymi strukturami związków zawodowych działającymi w oświacie.

§ 31

Nagrodę Prezydenta otrzymują nauczyciele i nauczyciele pełniący funkcje kierownicze w szkołach, za osiągnięcia w pracy dydaktyczno-wychowawczej i opiekuńczej, w szczególności:

- a) dbałość o wysoką jakość zajęć dydaktycznych poprzez stałe podnoszenie poziomu wiedzy merytorycznej i metodycznej,
- b) osiąganie wymiernych efektów w pracy dydaktycznej (konkursy przedmiotowe, olimpiady, wysokie wyniki na sprawdzianach kompetencji),

- c) podejmowanie działań na rzecz urzędu i wyposażenia własnego warsztatu pracy,
- d) wzorową realizację zajęć dydaktycznych potwierdzoną wynikami nadzoru pedagogicznego lub oceną jej uczestników,
- e) dbałość o jakość kontroli i oceny oraz analizy własnej pracy dydaktycznej,
- f) wykazywanie się pomysłowością i inicjatywą w stosowaniu różnych form, metod i środków aktywizowania uczniów w procesie nauczania i wychowania,
- g) rozwijanie indywidualnych cech uczniów i wspomaganie ich wszechstronnego rozwoju,
- h) prowadzenie działalności mającej na celu zwalczanie wśród dzieci i młodzieży przejawów patologii społecznej,
- i) współpraca ze środowiskiem szkoły celem ujednoczenia procesu wychowawczego,
- j) doskonalenie własnego warsztatu pracy poprzez ustawiczne podnoszenie swoich kwalifikacji,
- k) podejmowanie działań innowacyjnych i nowatorskich,
- l) opracowywanie i upowszechnianie własnych doświadczeń pedagogicznych,
- ł) kierowanie zespołem samokształceniowym, problemowym i współpracę z Jeleniogórskim Ośrodkiem Doradztwa Metodycznego,
- m) zaangażowanie w prace na rzecz szkoły,
- n) prawidłowe prowadzenie dokumentacji,
- o) podejmowanie współpracy z instytucjami i organizacjami celem wspomaganie działalności statutowej szkoły.

§ 32

Nagrodę Prezydenta mogą otrzymać dyrektorzy szkół, uzyskujący wymierne efekty w zakresie:

- a) bardzo dobrej organizacji pracy szkoły,
- b) zapewnienia optymalnych warunków do realizacji zadań statutowych szkoły,
- c) diagnozowania pracy szkoły,
- d) dbałość o wysoki poziom pracy szkoły, poprzez odpowiedni dobór kadry,
- e) osiągnięcia przez szkołę bardzo dobrych wyników dydaktyczno-wychowawczych, liczny udział uczniów w olimpiadach, konkursach, zawodach sportowych itp.,
- f) inicjowania różnorodnych działań rady pedagogicznej służących podnoszeniu jakości pracy szkoły,
- g) organizowania pomocy nauczycielom w zakresie warsztatu pracy i doskonalenia zawodowego,
- h) właściwego gospodarowania środkami finansowymi,
- i) pozyskiwania środków pozabudżetowych na rzecz szkoły,
- j) dbałość o bazę szkoły – remonty, inwestycje, prace wykonywane we własnym zakresie,
- k) wszechstronnej współpracy ze środowiskiem szkoły.

§ 33

1. W uzasadnieniu wniosku o nagrodę Prezydenta należy podać wymierne efekty pracy osiągnięte przez nauczyciela, dyrektora, w okresie od otrzymania ostatniego czasu uzyskania kolejnego stopnia awansu zawodowego, w wysokości i na zasadach obowiązujących w dniu wejścia w życie ustawy Karta Nauczyciela.

niej nagrody wyższego szczebla niż nagroda dyrektora szkoły.

2. Nauczyciele, dyrektorzy szkół typowani do nagrody Prezydenta powinni posiadać wyróżniającą ocenę pracy z ostatnich 5 lat.

§ 34

1. Nagrody Prezydenta przyznawane są na Dzień Edukacji Narodowej lub z innej szczególnej okazji.
2. Z wnioskiem o przyznanie nagrody dla nauczycieli szkół występują dyrektorzy.
3. Z wnioskiem o nagrody dla dyrektorów szkół występuje Naczelnik Wydziału Oświaty i Wychowania Urzędu Miasta.
4. Wnioski, o których mowa w ust. 2, podlegają zaopiniowaniu przez związki zawodowe w stosunku do osób będących członkami danego związku zawodowego.
5. Wnioski składane są w Wydziale Oświaty i Wychowania do 20 września danego roku.
6. Wnioski o nagrodę rozpatruje zespół opiniujący powołany przez Prezydenta.
7. Prezydent określi skład i regulamin pracy zespołu opiniującego.
8. Wyłoniona lista kandydatów podlega zatwierdzeniu przez Prezydenta.

(Rozstrzygnięciem nadzorczym Wojewody Dolnośląskiego PN.II.0911-11/131/05 z dnia 22 marca 2005 r. stwierdzono nieważność § 34 ust. 4, 6–8).

§ 35

Wysokość nagrody Prezydenta jest ustalana przez Prezydenta. Nagroda Prezydenta nie może być niższa niż 150% zasadniczego wynagrodzenia nauczyciela mianowanego ustalonego corocznie w rozporządzeniu MEN i S.

§ 36

Nauczyciel szkoły, placówki, niezależnie od przyznanej mu w ciągu danego roku szkolnego nagrody dyrektora, może otrzymać nagrodę Prezydenta, Kuratora Oświaty lub Ministra Edukacji Narodowej i Sportu.

§ 37

1. W okresie urlopu dla poratowania zdrowia nauczyciel otrzymuje wynagrodzenie zasadnicze i dodatek za wysługę lat.
2. Zasady wynagradzania nauczycieli w okresie urlopu macierzyńskiego, wypłat nagród jubileuszowych, dodatkowego wynagrodzenia rocznego, tzw. „13”, zasiłków na zagospodarowanie, odpraw z tytułu przechodzenia na emeryturę i rentę, odpraw z tytułu rozwiązania stosunku pracy – regulują odrębne przepisy.
3. Nauczyciele, którzy w dniu wejścia w życie ustawy Karta Nauczyciela otrzymywali dodatki specjalistyczne, zachowują prawo do tych dodatków do
4. Dodatek za pracę w warunkach szkodliwych dla zdrowia przysługuje nauczycielom wykonującym pracę w tych warunkach na podstawie odrębnych przepisów.

R o z d z i a ł VIII

§ 40

Postanowienia końcowe

§ 38

Jeżeli średnie wynagrodzenie nauczycieli w poszczególnych stopniach awansu zawodowego nie osiąga w danym roku poziomu określonego w art. 30 ust. 3 i 4 ustawy Karta Nauczyciela, należy zwiększyć wynagrodzenie o taki procent, aby uzyskać ustawowy poziom. (Rozstrzygnięciem nadzorczym Wojewody Dolnośląskiego PN.II.0911-11/131/05 z dnia 22 marca 2005 r. stwierdzono nieważność § 38).

§ 39

Regulamin wynagradzania uchwała Rada Miejska Jeleniej Góry po uzgodnieniu ze strukturami związków zawodowych działającymi w oświacie. (Rozstrzygnięciem nadzorczym Wojewody Dolnośląskiego PN.II.0911-11/131/05 z dnia 22 marca 2005 r. stwierdzono nieważność § 39).

Zmian w regulaminie dokonuje Rada Miejska Jeleniej Góry po uzgodnieniu ze strukturami związków zawodowych działającymi w oświacie. (Rozstrzygnięciem nadzorczym Wojewody Dolnośląskiego PN.II.0911-11/131/05 z dnia 22 marca 2005 r. stwierdzono nieważność § 40).

§ 41

Regulamin wchodzi w życie po upływie 14 dni od ogłoszenia w Dzienniku Urzędowym Województwa Dolnośląskiego z mocą obowiązującą od 1 stycznia 2005 r.

PRZEWODNICZĄCY
RADY MIEJSKIEJ

JERZY PLESKOT

1670

UCHWAŁA RADY MIEJSKIEJ GMINY MIRSK

z dnia 25 lutego 2005 r.

**w sprawie Statutu Miejsko-Gminnego Ośrodka Pomocy Społecznej
w Mirsku**

Na podstawie art. 40 ust. 2 pkt 2 ustawy z dnia 8 marca 1990 r. o samorządzie gminnym (tekst jednolity z 2001 r. Dz. U. Nr 142, poz. 1591 z późn. zm.) oraz art. 110 ust. 1 ustawy z dnia 12 marca 2004 r. o pomocy społecznej (Dz. U. Nr 64, poz. 593) Rada Miejska Gminy Mirsk uchwała Statut Miejsko-Gminnego Ośrodka Pomocy Społecznej w Mirsku.

R o z d z i a ł I

Postanowienia ogólne

§ 1

1. Miejsko-Gminny Ośrodek Pomocy Społecznej w Mirsku zwany dalej MGOPS jest budżetową jednostką organizacyjną Gminy utworzoną celem realizacji własnych i zleconych gminie zadań z zakresu pomocy społecznej.
2. Ośrodek działa w oparciu o przepisy:
 - 1) ustawy z dnia 8 marca 1990 r. o samorządzie gminnym (t.j. Dz. U. z 2001 r. Nr 142, poz. 1591 z późn. zm.),
 - 2) ustawy z dnia 12 marca 2004 r. o pomocy społecznej (t.j. Dz. U. z 2004 r. Nr 64, poz. 593),
 - 3) ustawy z dnia 26 listopada 1998 r. o finansach publicznych (Dz. U. Nr 155, poz. 1014 z późn. zm.),
 - 4) innych właściwych aktów prawnych,
 - 5) niniejszego Statutu.

§ 2

- 4) analizie i ocenie zjawisk rodzących zapotrzebowanie na świadczenia z pomocy społecznej;
- 5) realizacji zadań wynikających z rozeznaczonych potrzeb społecznych;

Obszar działania MGOPS obejmuje Gminę Mirsk.

§ 3

Siedziba MGOPS znajduje się w Mirsku, Pl. Wolności 40.

R o z d z i a ł II

Zakres działalności

§ 4

1. MGOPS realizuje własne i zlecone gminie zadania z zakresu pomocy społecznej polegające w szczególności na:
 - 1) przyznawaniu i wypłacaniu przewidzianych ustawą świadczeń;
 - 2) pracy socjalnej;
 - 3) tworzeniu warunków organizacyjnych funkcjonowania pomocy społecznej, w tym prowadzeniu i rozwoju niezbędnej infrastruktury socjalnej;
 - 6) rozwijaniu nowych form pomocy społecznej i samopomocy w ramach zidentyfikowanych potrzeb.
2. MGOPS realizuje zadania własne gminy zgodnie z wymaganiami ustawowymi oraz z zadaniami okre-

ślonymi przez Radę Gminy, natomiast zadania zlecone z ustaleniami przekazanymi przez administrację rządową.

§ 5

W ramach zadań określonych w § 4 ust. 1 MGOPS wykonuje:

1. Zadania własne gminy o charakterze obowiązkowym, do których należy:

- 1) opracowanie i realizacja gminnej strategii rozwiązywania problemów społecznych ze szczególnym uwzględnieniem programów pomocy społecznej, profilaktyki i rozwiązywania problemów alkoholowych i innych, których celem jest integracja osób i rodzin z grup szczególnie ryzyka;
- 2) sporządzania bilansu potrzeb gminy w zakresie pomocy społecznej;
- 3) udzielanie schronienia, zapewnienie posiłku oraz niezbędnego ubrania osobom tego pozbawionym;
- 4) przyznawanie i wypłacanie zasiłków okresowych;
- 5) przyznawanie i wypłacanie zasiłków celowych;
- 6) przyznawanie i wypłacanie zasiłków celowych na pokrycie wydatków powstałych w wyniku zdarzenia losowego;
- 7) przyznawanie i wypłacanie zasiłków celowych na pokrycie wydatków na świadczenia zdrowotne osobom bezdomnym oraz innym osobom niemającym dochodu i możliwości uzyskania świadczeń na podstawie przepisów o powszechnym ubezpieczeniu w Narodowym Funduszu Zdrowia;
- 8) przyznawanie zasiłków celowych w formie biletu kredytowanego;
- 9) opłacanie składek na ubezpieczenia emerytalne i rentowe za osobę, która rezygnuje z zatrudnienia w związku z koniecznością sprawowania bezpośredniej, osobistej opieki nad długotrwale lub ciężko chorym członkiem rodziny oraz wspólnie niezamieszkującymi matką, ojcem lub rodzeństwem;
- 10) praca socjalna;
- 11) organizowanie i świadczenie usług opiekuńczych, w tym specjalistycznych, w miejscu zamieszkania, z wyłączeniem specjalistycznych usług opiekuńczych dla osób z zaburzeniami psychicznymi;
- 12) prowadzenie i zapewnienie miejsc w placówkach opiekuńczo-wychowawczych wsparcia dziennego lub mieszkaniach chronionych;
- 13) tworzenie gminnego systemu profilaktyki i opieki nad dzieckiem i rodziną;
- 14) dożywianie dzieci;
- 15) sprawianie pogrzebu, w tym osobom bezdomnym;
- 16) kierowanie do domu pomocy społecznej i ponoszenie odpłatności za pobyt mieszkańca gminy w tym domu;
- 17) sporządzanie sprawozdawczości oraz przekazywanie jej właściwemu wojewodzie, również w wersji elektronicznej, z zastosowaniem systemu informatycznego;
- 18) utworzenie i utrzymywanie ośrodka pomocy społecznej, w tym zapewnienie środków na wynagrodzenia pracowników.

2. Zadania własne gminy, do których należy:

- 1) przyznawanie i wypłacanie zasiłków specjalnych celowych;
 - 2) przyznawanie i wypłacanie pomocy na ekonomiczne usamodzielnienie w formie zasiłków, pożyczek oraz pomocy w naturze;
 - 3) prowadzenie i zapewnienie miejsc w domach pomocy społecznej i ośrodkach wsparcia o zasięgu gminnym oraz kierowanie do nich osób wymagających opieki;
 - 4) podejmowanie innych zadań z zakresu pomocy społecznej wynikających z rozeznaczonych potrzeb gminy, w tym tworzenie i realizacja programów osłonowych.
3. Zadania zlecone z zakresu administracji rządowej realizowane przez gminę, do których należy:
- 1) przyznawanie i wypłacanie zasiłków stałych;
 - 2) opłacanie składek na ubezpieczenie zdrowotne określonych w przepisach o powszechnym ubezpieczeniu w Narodowym Funduszu Zdrowia;
 - 3) organizowanie i świadczenie specjalistycznych usług opiekuńczych w miejscu zamieszkania dla osób z zaburzeniami psychicznymi;
 - 4) przyznawanie i wypłacanie zasiłków celowych na pokrycie wydatków związanych z klęską żywiołową lub ekologiczną;
 - 5) prowadzenie i rozwój infrastruktury środowiskowych domów samopomocy dla osób z zaburzeniami psychicznymi;
 - 6) realizacja zadań wynikających z rządowych programów pomocy społecznej, mających na celu ochronę poziomu życia osób, rodzin i grup społecznych oraz rozwój specjalistycznego wsparcia.
4. Inne zadania określone przez przepisy prawa.

§ 6

1. Zadania z zakresu pomocy społecznej Ośrodek realizuje we współdziałaniu i współpracy z działającymi na terenie gminy instytucjami, organizacjami społecznymi, Kościołem Katolickim, innymi kościołami i związkami wyznaniowymi, fundacjami, stowarzyszeniami, pracodawcami oraz osobami fizycznymi i prawnymi.
2. W zakresie realizacji zadań MGOPS współdziała ponadto z Samorządem Wojewódzkim i Powiatowym oraz administracją rządową w województwie ustalającą sposób realizacji tych zadań.
3. MGOPS przy realizacji zadań współpracuje także z jednostkami organizacyjnymi pomocy społecznej i innymi instytucjami w zakresie pomocy społecznej, spoza terenu gminy.

§ 7

Ośrodek realizuje remonty i inwestycje służące do wykonania zadań MGOPS w zakresie ustalonym przez Radę Gminy i Burmistrza.

R o z d z i a ł III

Organizacja i Zarządzanie

§ 8

1. Ośrodkiem kieruje kierownik, który odpowiada za całokształt działalności jednostki działa jednoosobowo na podstawie pełnomocnictwa udzielonego mu przez Burmistrza.

2. Do czynności przekraczających zakres określonych pełnomocnictwem wymagana jest odrębna zgoda Burmistrza.
3. Kierownika MGOPS zatrudnia i zwalnia Burmistrz.
4. Zwierzchnikiem służbowym Kierownika jest Burmistrz.
5. W razie nieobecności Kierownika zadania związane z bieżącym zarządzaniem MGOPS wykonuje w imieniu MGOPS pisemnie upoważniony przez kierownika pracownik.

§ 9

1. Kierownik MGOPS odpowiada przed Burmistrzem za właściwą realizację przypisanych zadań oraz prawidłowe wykorzystanie powierzonych MGOPS środków finansowo-rzeczowych.
2. Kierownik MGOPS składa Burmistrzowi coroczne sprawozdanie z działalności Ośrodka oraz przedstawia potrzeby w zakresie pomocy społecznej.

§ 10

Do obowiązków i uprawnień Kierownika MGOPS należy w szczególności:

1. Zapewnienie właściwej organizacji pracy, dokonywanie podziału zadań dla poszczególnych stanowisk pracy.
2. Wykonywanie czynności wynikających ze stosunku pracy w stosunku do osób zatrudnionych w MGOPS.
3. Podejmowanie koniecznych decyzji w sprawach dotyczących merytorycznej działalności MGOPS.
4. Nadzór organizacyjny i służbowy nad zatrudnionymi w MGOPS pracownikami.

§ 11

MGOPS wykonuje swoje zadania poprzez osoby zatrudnione na wyodrębnionych stanowiskach pracy. Liczbę pracowników socjalnych MGOPS określa ustawa.

§ 12

Szczegółową strukturę organizacyjną MGOPS ustala Burmistrz na wniosek Kierownika w „Regulaminie Organizacyjnym Ośrodka Pomocy Społecznej”.

§ 13

Rada Gminy uchwała zasady odpłatności za świadczenia z zakresu pomocy społecznej realizowane przez MGOPS.

R o z d z i a ł I V

Gospodarka finansowa i mienie

§ 14

Ośrodek prowadzi gospodarkę finansową na zasadach obowiązujących w samorządowych jednostkach budżetowych.

§ 15

Działalność MGOPS jest finansowana w zakresie zadań własnych ze środków budżetu Gminy oraz w zakresie zadań zleconych ze środków przekazywanych przez administrację rządową na ich realizację.

§ 16

MGOPS może korzystać ze środków pozabudżetowych, tj. może przyjmować i dysponować darami rzeczowymi oraz innymi świadczeniami społecznymi, które winny być przeznaczone na cele wskazane przez ofiarodawcę.

§ 17

Podstawą gospodarki finansowej MGOPS jest roczny plan finansowy uchwalony przez Radę Gminy.

§ 18

W zakresie prowadzenia gospodarki finansowej oraz gospodarowania powierzonym mieniem ośrodek kieruje się zasadami rzetelności, efektywności i celowości wykorzystania.

R o z d z i a ł V

Postanowienia Końcowe

§ 19

Statut Ośrodkowi Pomocy Społecznej nadaje Rada Gminy.

§ 20

Zmiana postanowień Statutu wymaga zachowania trybu określonego dla jego uchwalenia.

§ 21

Reorganizacja lub likwidacja Ośrodka następuje na mocy stosownej uchwały Rady Gminy.

§ 22

Uchwała wchodzi w życie po upływie 14 dni od dnia ogłoszenia w Dzienniku Urzędowym Województwa Dolnośląskiego i podlega podaniu do publicznej wiadomości w sposób zwyczajowo przyjęty.

PRZEWODNICZĄCA
RADY MIEJSKIEJ GMINY

MAŁGORZATA KRASICKA

1671

UCHWAŁA RADY MIEJSKIEJ W KARPACZU

z dnia 17 marca 2005 r.

w sprawie zmiany uchwały nr XVIII/95/03 Rady Miejskiej w Karpaczu z dnia 28 października 2003 r. w sprawie zasad przejęcia przez miasto Karpacz obowiązków w zakresie odbierania odpadów komunalnych

oraz

wprowadzenia powszechnej zryczałtowanej opłaty

Na podstawie art. 18 ust. 2 pkt 8 ustawy z dnia 8 marca 1990 r. o samorządzie gminnym (t.j. Dz. U. z 2001 r. Nr 142, poz. 1591, oraz z 2002 r. Nr 23, poz. 220, Nr 62, poz. 558, Nr 113, poz. 984, Nr 153, poz. 1271, Nr 214, poz. 1806, i Nr 80, poz. 717 z 2003 r., Nr 162, poz. 1568 oraz z 2004 r. Nr 102, poz. 1055, Nr 116, poz. 1203, Nr 167, poz. 1759), w związku z art. 65 ustawy z dnia 15 września 2000 r. o referendum lokalnym (Dz. U. z 2000 r. Nr 88, poz. 985 i Nr 23, poz. 220, Nr 113, poz. 984, Nr 153, poz. 1271 z 2002 r. oraz z 2004 r. Nr 102, poz. 1055) oraz z art. 6a i 6b ustawy z dnia 13 września 1996 r. o utrzymaniu czystości i porządku w gminach (Dz. U. z 1996 r. Nr 132, poz. 622 i Nr 121, poz. 770, Nr 60, poz. 369 z 1997 r. oraz z 2000 r. Nr 22, poz. 272, z 2001 r. Nr 100, poz. 1085, Nr 154, poz. 1800, z 2002 r. Nr 113, poz. 984, z 2003 r. Nr 7, poz. 78, z 2004 r. Nr 96, poz. 959, Nr 173, poz. 1808) Rada Miejska uchwala, co następuje:

§ 1

W uchwale Rady Miejskiej w Karpaczu nr XVIII/95/03 z dnia 28 października 2003 r. w sprawie zasad przejścia przez miasto Karpacz obowiązków w zakresie odbierania odpadów komunalnych oraz wprowadzenia powszechnej zryczałtowanej opłaty (t.j. Dz. Urz. Woj. Dolnośląskiego z 13 sierpnia 2004 r. Nr 151, poz. 26 ze zm.) wprowadza się następujące zmiany:

- 1) ustęp 1 w § 4 otrzymuje brzmienie:
„Ustala się comiesięczną opłatę zryczałtowaną za pozbywanie się odpadów komunalnych gromadzonych przez ich wytwórców w kwocie:
 - 1) dla gospodarstw domowych:
6,67 zł na jedną osobę x ilość osób w gospodarstwie domowym objętych opłatą,
 - 2) dla hoteli, pensjonatów, domów wczasowych, innych obiektów świadczących usługi hotelarskie, oraz szpitali i innych zakładów opieki zdrowotnej przeznaczonych dla osób wymagających całodobowych lub całodziennych świadczeń zdrowotnych, z wyłączeniem obiektów wymienionych w punkcie 6, przy czym opłata uzależniona jest od skali obłożenia w obiekcie:
 - a) 2,13 zł na jedno łóżko – skala obłożenia w skali roku do 40%,
 - b) 3,21 zł na jedno łóżko – skala obłożenia w skali roku od 41% – 60%,
 - c) 5,36 zł na jedno łóżko – skala obłożenia w skali roku od 61% – 100%,informacja o skali obłożenia zawarta będzie w deklaracji.
 - 3) dla szkół i przedszkoli:
1,10 zł na jedną osobę,
 - 4) dla lokali gastronomicznych:
1,75 zł – na każdy m² powierzchni usługowo-handlowej,

- 5) dla lokali handlowych i usługowych:
0,47 zł – na każdy m² powierzchni usługowo-handlowej,
 - 6) dla pól namiotowych, biwakowych, kempingów:
10,17 zł – na jedno miejsce namiotowe, biwakowe, kempingowe,
 - 7) dla innych rodzajów działalności:
2,02 zł – na każdą zatrudnioną osobę”.
- 2) ustęp 3 w § 4 otrzymuje brzmienie:
„Zwalnia się zobowiązanych, o których mowa w § 2 uchwały, z opłaty za czwarte i kolejne dziecko w gospodarstwach domowych objętych pomocą społeczną oraz osoby pobierające zasiłek pielęgnacyjny, na podstawie ustawy z dnia 28 listopada 2003 r. o świadczeniach rodzinnych, których dochód na osobę w rodzinie nie przekracza 150% kwoty kryterium dochodowego, o którym mowa w ustawie o pomocy społecznej”.

§ 2

Wykonanie uchwały powierza się Burmistrzowi Miasta Karpacza.

§ 3

Uchwała podlega ogłoszeniu w Dzienniku Urzędowym Województwa Dolnośląskiego i na tablicach ogłoszeń Urzędu Miejskiego w Karpaczu.

§ 4

Uchwała wchodzi w życie po upływie 14 dni od dnia ogłoszenia w Dzienniku Urzędowym Województwa Dolnośląskiego.

PRZEWODNICZĄCY
RADY MIEJSKIEJ

JÓZEF KOŁODZIEJ

1672

UCHWAŁA RADY MIEJSKIEJ W MIĘDZYBORZU

z dnia 18 marca 2005 r.

w sprawie uchwalenia miejscowego planu zagospodarowania przestrzennego

wsi Kraszów na obszarze gminy Międzybórz

Na podstawie art. 26 ustawy z dnia 7 lipca 1994 r. o zagospodarowaniu przestrzennym (tekst jednolity Dz. U. z 1999 r. Nr 15, poz. 139 z późn. zm.), art. 18 ust. 2 pkt 5 i art. 40 ust. 1 ustawy z dnia 8 marca 1990 r. o samorządzie gminnym (tekst jednolity Dz. U. z 2001 r. Nr 142, poz. 1591 z późn. zm.), w związku z art. 85 ustawy z dnia 27 marca 2003 r. o planowaniu i zagospodarowaniu przestrzennym (Dz. U. z 2003 r. Nr 80, poz. 717 z późn. zm.) oraz w nawiązaniu do uchwał Rady Miejskiej w Międzybórz nr XXXVIII/199/02 z dnia 23 maja 2002 r., i nr VI/39/03 z dnia 31 marca 2003 r., uchwała się miejscowy plan zagospodarowania przestrzennego wsi Kraszów.

R o z d z i a ł

PRZEPISY OGÓLNE

§ 1

Podstawowe informacje o wsi.

1. Kraszów zajmuje obszar 882 ha, z czego:
 - 1) lasy i grunty leśne oraz grunty zadrzewione i zakrzewione stanowią 297 ha,
 - 2) użytki rolne stanowią 528 ha, w tym 105 ha to łąki i pastwiska trwałe,
 - 3) tereny osiedlowe zabudowane stanowią 15 ha.
2. Ludność wynosi około 370 osób.

§ 2

Celem regulacji zawartych w ustaleniach planu jest:

1. Stworzenie warunków właściwych prawu lokalnemu w dziedzinie gospodarki przestrzennej, zapewniających możliwość rozwoju przez zapis ustaleń funkcjonalnych oraz regulacyjnych.
2. Realizacja polityki przestrzennej gminy określonej w „Studium uwarunkowań i kierunków zagospodarowania przestrzennego miasta i gminy Międzybórz” zatwierdzonym uchwałą Rady Miejskiej w Międzybórz nr 86/99 z dnia 30.12.1999 r.

§ 3

Przedmiot ustaleń miejscowego planu obejmuje:

1. Przeznaczenie terenów oraz linie rozgraniczające tereny o różnych funkcjach lub różnych zasadach zagospodarowania,
2. Linie rozgraniczające ulice, place oraz drogi publiczne wraz z urządzeniami pomocniczymi,
3. Zasady obsługi w zakresie infrastruktury technicznej oraz linie rozgraniczające tereny tej infrastruktury,
4. Lokalne warunki, zasady i standardy kształtowania zabudowy oraz urządzenia terenu, w tym również linie zabudowy i gabaryty obiektów,
5. Zasady i warunki podziału terenu na działki budowlane,
6. Szczególne warunki zagospodarowania terenów, w tym zakaz zabudowy, wynikające z potrzeb ochrony środowiska przyrodniczego i kulturowego, prawidłowego gospodarowania zasobami przyrody oraz ochrony gruntów rolnych i leśnych.

§ 4

Ilekoć w dalszych przepisach niniejszej uchwały jest mowa o:

1. **Planie** – należy przez to rozumieć ustalenia miejscowego planu zagospodarowania przestrzennego, o którym mowa na wstępie uchwały, na który składają się:
 - 1) Tekst niniejszej uchwały,

- 2) Załączniki graficzne nr 1 i nr 2, w formie rysunków planu nr 1 i nr 2.

2. **Uchwale** – należy przez to rozumieć niniejszą uchwałę Rady Miejskiej, o ile z treści przepisu nie wynika inaczej.
3. **Przepisach szczególnych i odrębnych** – należy przez to rozumieć przepisy ustaw wraz z aktami wykonawczymi.
4. **Obszarze** – należy przez to rozumieć cały obszar objęty granicami opracowania.
5. **Terenie** – należy przez to rozumieć część obszaru wydzieloną liniami rozgraniczającymi i oznaczoną odpowiednimi symbolami.
6. **Przeznaczeniu podstawowym** – należy przez to rozumieć przeznaczenie, które powinno dominować na danym terenie.
7. **Przeznaczeniu dopuszczalnym** – należy przez to rozumieć inne rodzaje przeznaczenia, które uzupełniają lub wzbogacają przeznaczenie podstawowe danego terenu.
8. **Działalności gospodarczej** – należy przez to rozumieć wszelką działalność prowadzoną w celach zarobkowych, niezależnie od jej rodzaju i formy własności.

§ 5

Integralną część planu stanowią rysunki planu nr 1 i nr 2.

1. Rysunek nr 1 w skali 1:5000 dla całego obszaru objętego planem, stanowiący załącznik graficzny nr 1. Rysunek jest wykonany na mapie ewidencyjnej w skali 1:5000, na której naniesiono warstwicę na podstawie mapy topograficznej 1:10000.
2. Rysunek nr 2 w skali 1:2000 dla części obszaru objętego planem, stanowiący załącznik graficzny nr 2. Rysunek jest wykonany na mapie zasadniczej w skali 1:500, pomniejszonej do skali 1:2000 i uzupełnionej o fragmenty mapy w skali 1:5000. Granice rysunku nr 2 przedstawia się na rysunku nr 1.

§ 6

Oznaczenia na rysunku planu nr 1 w skali 1:5000.

1. Na rysunku występują następujące oznaczenia graficzne, będące obowiązującymi ustaleniami planu:
 - 1) symbole przeznaczenia terenów,
 - 2) symbole klasyfikacji dróg i ulic,
 - 3) obowiązujące linie rozgraniczające tereny o różnym przeznaczeniu i różnych zasadach zagospodarowania,
 - 4) linie rozgraniczające, mogące ulec nieznacznemu przesunięciu,
 - 5) obiekty zabytkowe obejmowane ochroną konserwatorską,

- 6) strefa „B” ochrony konserwatorskiej,
 - 7) strefa „OW” obserwacji archeologicznej,
 - 8) granica złoża kopaliny,
 - 9) granica obszaru górniczego,
 - 10) granica terenu górniczego.
2. Na rysunku występują następujące oznaczenia graficzne, niebędące obowiązującymi ustaleniami planu:
- 1) granica gminy,
 - 2) granica obrębu wsi,
 - 3) orientacyjny przebieg linii energetycznych 15 kV wraz ze stacjami elektroenergetycznymi,
 - 4) orientacyjna granica strefy uciążliwości drogi głównej KG1/2.

§ 7

Oznaczenia na rysunku planu nr 2 w skali 1:2000.

1. Na rysunku występują następujące oznaczenia graficzne, będące obowiązującymi ustaleniami planu:
 - 1) symbole przeznaczenia terenów,
 - 2) symbole klasyfikacji dróg,
 - 3) obowiązujące linie rozgraniczające tereny o różnym przeznaczeniu i różnych zasadach zagospodarowania,
 - 4) linie rozgraniczające, mogące ulec nieznacznemu przesunięciu,
 - 5) nieprzekraczalna linie zabudowy,
 - 6) obowiązująca linie zabudowy,
 - 7) obiekty zabytkowe obejmowane ochroną konserwatorską,
 - 8) usytuowanie obiektów,
 - 9) strefa „B” ochrony konserwatorskiej,
 - 10) strefa „OW” obserwacji archeologicznej,
 - 11) zieleń izolacyjna,
 - 12) przybliżony wjazd z drogi powiatowej.
2. Na rysunku występują następujące oznaczenia graficzne, niebędące obowiązującymi ustaleniami planu:
 - 1) propozycja podziału na działki budowlane,
 - 2) propozycja przebiegu drogi wewnętrznej,
 - 3) orientacyjny przebieg linii energetycznych 15 kV wraz ze stacjami transformatorowymi.

§ 8

Wyróżnia się następujące rodzaje linii rozgraniczających tereny o różnym przeznaczeniu i różnych zasadach zagospodarowania:

1. obowiązujące linie rozgraniczające,
2. linie rozgraniczające, które mogą ulec nieznacznemu przesunięciu o nie więcej niż 5 metrów od przebiegu przedstawionego na rysunkach planu.

R o z d z i a ł I I

USTALENIA DLA CAŁEGO OBSZARU OBJĘTEGO PLANEM

§ 9

Podstawowe założenia funkcjonalne dla obszaru objętego opracowaniem.

1. W planie zwiększeniu ulega terenów zabudowy i powierzchnia lasów, zaś zmniejsza się powierzchnia użytków rolnych.
2. W części zachodniej wsi, w pobliżu planowanej obwodnicy drogi krajowej w nawiązaniu do drogi powiatowej 13 428 wyznacza się tereny różnorodnej dzia-

łalności gospodarczej, w tym tereny eksploatacji kruszywa naturalnego.

§ 10

Przeznaczenie terenów.

1. Ustala się następujące przeznaczenia podstawowe i dopuszczalne dla terenów wyodrębnionych liniami rozgraniczającymi i oznaczonymi odpowiednio symbolami na rysunkach planu:
 - 1) **RL** – Lasy. Teren lasów istniejących i projektowanych oraz dróg dojazdowych.
 - 2) **L-R** – Teren do rekultywacji w kierunku leśnym. Nie dopuszcza się wprowadzania zabudowy.
 - 3) **R** – Rola. Tereny upraw rolnych, w skład których wchodzi tereny określone w ewidencji jako użytki rolne, pod urządzeniami: melioracji wodnych, przeciwpożarowych i przeciwpowodziowych, zaopatrzenia rolnictwa w wodę, zrekultywowane dla potrzeb rolnictwa, torfowisk i oczek wodnych oraz dróg dojazdowych. Dopuszcza się zadrzewianie i zalesianie. Obowiązuje zakaz zabudowy.
 - 4) **ZT** – Zieleń trwała. Tereny upraw rolnych, w skład których wchodzi tereny określone w ewidencji jako użytki rolne, głównie łąki i pastwiska, pod urządzeniami: melioracji wodnych, przeciwpożarowych i przeciwpowodziowych, zaopatrzenia rolnictwa w wodę, zrekultywowane dla potrzeb rolnictwa, torfowisk i oczek wodnych, dróg dojazdowych, a także zadrzewienia i zakrzaczenia. Obowiązuje zakaz zabudowy.
 - 5) **W** – Wody powierzchniowe.
 - 6) **RP-RYB** – Teren rolniczej produkcji specjalistycznej rybackiej.
 - 7) **PE** – Teren powierzchniowej eksploatacji kopaliny. Eksploatacja odbywać się będzie na terenie udokumentowanego złoża kopaliny.
 - 8) **DzG1** – Działalność gospodarcza ponadlokalna – przemysł, bazy, składy. Na terenach tych dopuszcza się lokalizowanie przedsięwzięć, dla których jest wymagane sporządzenie raportu o oddziaływaniu przedsięwzięcia na środowisko oraz przedsięwzięć, dla których może być wymagane sporządzenie raportu o oddziaływaniu przedsięwzięcia na środowisko. Nie dopuszcza się wprowadzania zabudowy mieszkaniowej.
 - 9) **DzG2** – Działalność gospodarcza lokalna. Są to różnorodne usługi, rzemiosło, drobna produkcja i wytwórczość. Na terenach tych dopuszcza się lokalizowanie przedsięwzięć, dla których może być wymagane sporządzenie raportu o oddziaływaniu przedsięwzięcia na środowisko. Dopuszcza się wprowadzanie zabudowy mieszkaniowej związanej z prowadzoną działalnością gospodarczą.
 - 10) **M** – Zabudowa wiejska. Obejmuje istniejącą zabudowę jednorodzinną, wielorodzinną i zagrodową oraz nową zabudowę tego typu o charakterze uzupełniającym i plombowym wraz z ogrodami i towarzyszącym zagospodarowaniem. Dopuszcza się wprowadzanie usług zarówno w lokalach użytkowych będących częścią budynków mieszkalnych jak i w obiektach wolno stojących na wydzielonych działkach. Nie dopuszcza się lokalizacji przedsięwzięć dla których może być wymaga-

ne sporządzenie raportu o oddziaływaniu przedsięwzięcia na środowisko.

- 11) **M-z** – Zabudowa wiejska, obejmująca istniejącą zabudowę jednorodziną i zagrodową, wraz z ogrodami i towarzyszącym zagospodarowaniem, znajdująca się w strefie ochrony konserwatorskiej „B”. Dopuszcza się wprowadzanie usług, jedynie jako wbudowanych w budynki mieszkalne. Inwestowanie na tych terenach będzie odbywać się zgodnie z ustaleniami § 17 niniejszej uchwały.
 - 12) **MJ** – Zabudowa mieszkaniowa jednorodzinna, wolno stojąca, także o charakterze rekreacyjnym i letniskowym. Dopuszcza się wprowadzanie usług, jedynie jako wbudowanych w budynki mieszkalne.
 - 13) **MW** – Zabudowa mieszkaniowa wielorodzinna wraz z zielenią towarzyszącą obejmowaną ochroną. Dopuszcza się wprowadzanie usług.
 - 14) **MG** – Zabudowa mieszkaniowa gminna.
 - 15) **UP-O** – Usługi publiczne oświaty
 - 16) **UP-S** – Usługi publiczne sportu,
 - 17) **ZP** – Zieleń wiejska.
 - 18) **KG1/2** – Droga główna w ciągu drogi krajowej nr 25,
 - 19) **KZ** – Droga zbiorcza;
 - 20) **KL** – Ulica lokalna;
 - 21) **KD** – Ulica dojazdowa;
 - 22) **Kpj** – Ciąg pieszo-jezdny;
 - 23) **KDW** – Droga wewnętrzna.
2. Uszczegółowienie przeznaczenia terenu następuje, dla terenów oznaczonych numerami od 1 do 17 w rozdziale IV niniejszej uchwały.

§ 11

Zasady obsługi w zakresie infrastruktury technicznej oraz linie rozgraniczające tereny tej infrastruktury.

1. Na całym obszarze dopuszcza się lokalizowanie niezbędnych urządzeń i sieci infrastruktury technicznej zgodnie z przepisami szczególnymi i odrębnymi z zastrzeżeniem, że stacje telefonii komórkowej mogą być lokalizowane w odległości co najmniej 50 m od granicy terenów zabudowy wiejskiej oznaczonej symbolami M, M-z zabudowy mieszkaniowej, oznaczonej symbolami MJ, MW i MG oraz od granicy terenów usług publicznych.
2. Korytarze sieci infrastruktury powinny być lokalizowane przede wszystkim na terenach publicznych.
3. Zaopatrzenie w wodę:
 - 1) zaopatrzenie w wodę do celów bytowo-gospodarczych i przeciwpożarowych na terenach zainwestowania wiejskiego odbywać się będzie z komunalnej sieci wodociągowej, planuje się jej uzupełnianie i rozbudowę,
 - 2) zaopatrzenie w wodę do celów produkcyjnych może odbywać się z własnych ujęć.
4. Gromadzenie i usuwanie ścieków:
 - 1) docelowo przewiduje się skanalizowanie całej wsi i odprowadzenie ścieków do oczyszczalni komunalnej,
 - 2) odprowadzanie i oczyszczanie ścieków odbywa się obecnie przez lokalne systemy oczyszczania i zbiorniki bezodpływowe. Dopuszcza się stosowa-

nie systemów istniejących do czasu skanalizowania wsi,

- 3) odprowadzanie i utylizacja zanieczyszczeń olejowych będzie odbywać się przy zastosowaniu wydzielonych, szczelnych zbiorników, z zastosowaniem separatorów i łapaczy olejów,
 - 4) urządzenia melioracyjne nie mogą być wykorzystywane do usuwania zanieczyszczeń z terenów gospodarstw domowych i zagród wiejskich.
5. Gromadzenie i unieszkodliwianie odpadów komunalnych będzie odbywać się zgodnie z odpowiednią uchwałą Rady Miejskiej w sprawie ustalenia szczególnych zasad utrzymania czystości i porządku na terenie gminy.
6. Powstające inne odpady związane z działalnością produkcyjną i usługową gromadzone muszą być w odpowiedni sposób na posesji właściciela terenu i kierowane do odbioru przez specjalistyczne firmy wg zawartych umów cywilno-prawnych. Nie dopuszcza się spalania odpadów z produkcji meblarskiej w paleniskach domowych.
7. Zasady zaopatrzenia w ciepło, gaz i energię elektryczną:
 - 1) przesyłanie i dystrybucja paliw gazowych i energii elektrycznej będzie się odbywać w oparciu o plany rozwoju sporządzone przez przedsiębiorstwa energetyczne zgodnie z przepisami szczególnymi i odrębnymi,
 - 2) zaopatrzenie w ciepło:
 - a) zaopatrzenie w ciepło będzie odbywać się z lokalnych źródeł ciepła przy zastosowaniu systemów przyjaznych dla środowiska takich jak np. gazu, energii elektrycznej, bądź oleju opałowego,
 - b) dopuszcza się zaopatrzenie w gaz przewodowy do celów bytowych, produkcyjnych i gospodarczych oraz grzewczych.
 - 3) zaopatrzenie w energię elektryczną:
 - a) przewiduje się zaopatrzenie w energię elektryczną do celów oświetleniowych, produkcyjnych i gospodarczych oraz grzewczych,
 - b) pozostawia się bez zmian usytuowanie istniejących stacji elektroenergetycznych 15/0,4 kV, dopuszcza się ich adaptację, modernizację i rozbudowę,
 - c) nowe stacje dla potrzeb działalności gospodarczej będą w zależności od potrzeb lokalizowane na terenach własnych inwestorów, lokalizacja stacji winna zapewniać swobodny dostęp dla obsługi i środków transportu,
 - d) w wypadku występowania kolizji z liniami elektroenergetycznymi inwestor powinien wystąpić do Zakładu Energetycznego celem uzyskania warunków likwidacji kolizji. Ewentualne koszty przebudowy obciążają przyszłego inwestora.

§ 12

Lokalne warunki, zasady i standardy kształtowania zabudowy oraz urządzenia terenu, w tym również linie zabudowy i gabaryty obiektów.

1. Ustala się gabaryty i charakter zabudowy:
 - 1) nowa zabudowa uzupełniająca zabudowę istniejącą, charakterem i gabarytami będzie nawiązywać do otoczenia,

- 2) zezwala się na remont, modernizację i rozbudowę istniejącej zabudowy wiejskiej,
 - 3) dopuszcza się wykorzystanie na cele użytkowe poddaszy budynków,
 - 4) ustala się maksymalne wysokości nowych budynków mieszkalnych i mieszkalno-usługowych na terenach M i DzG2 – do 2 kondygnacji, w tym jedna jako poddasze użytkowe pod dachem spadzistym,
 - 5) ustala się maksymalną wysokość budynków mieszkalnych na terenach MJ – na 2 kondygnacje nadziemne, w tym jedna jako poddasze użytkowe pod dachem spadzistym,
 - 6) ustala się maksymalne wysokości budynków magazynowych, gospodarczych, warsztatowych, produkcyjnych na 1 kondygnację. Ich wysokość nie może przekraczać 6 m, na terenach M i 8 m, na terenach DzG1 i DzG2.
2. Ustala się nieprzekraczalne linie zabudowy:
- 1) w odległości 10 m od granicy lasów,
 - 2) w odległości 10 m od granicy wód,
 - 3) w odległości 6 m od zewnętrznej krawędzi jezdni dróg gminnych, chyba że na rysunku planu nr 2 ustalono inaczej,
 - 4) na działkach położonych w sąsiedztwie działek zabudowanych linię zabudowy należy ustalać w nawiązaniu do zabudowy istniejącej.
3. Linie zabudowy na niektórych terenach zostają określone na rysunku nr 2.
4. Ustala się następujące zasady i wskaźniki zagospodarowania zielenią towarzyszącą:
- 1) wskaźniki minimalnego udziału zieleni, rozumianego jako teren biologicznie czynny, w zagospodarowaniu każdej działki wynoszą:
 - a) nowe działki zabudowy mieszkaniowej jednorodzinnej – 25%,
 - b) działki usług komercyjnych – 15%,
 - c) działki działalności gospodarczej – 15%,
 - d) działki rolniczej produkcji specjalistycznej – 10%,
 - 2) na terenach działalności gospodarczej należy wykształcać pasy zieleni izolacyjnej od strony terenów publicznych. Należy stosować zieleń wysoką i krzewy z udziałem roślin zimozielonych.
5. Ustala się następujące zasady obsługi komunikacyjnej terenu:
- 1) w granicach poszczególnych nieruchomości znajdujących się na obszarze objętym planem należy zapewnić lokalizację niezbędnej ilości miejsc postojowych. Ustala się następujące wskaźniki ilości tych miejsc:
 - a) dla funkcji usługowych – minimum 3 miejsca postojowe/100 m² powierzchni użytkowej obiektu,
 - b) dla funkcji mieszkaniowych – 2 miejsca postojowe/dom,
 - c) dla budynków usługowo-mieszkaniowych należy przyjmować ilość miejsc postojowych liczone dla obu funkcji,
 - 2) potrzeby w zakresie miejsc postojowych i placów manewrowych dla działalności gospodarczej, w tym usług, realizowane będą w granicach własnych działek,
 - 3) na całym obszarze planu dopuszcza się prowadzenie dróg i dojazdów wewnętrznych o paramet

- trach dostosowanych do wielkości i charakteru ruchu,
 - 4) prowadzenie dróg i dojazdów wewnętrznych musi uwzględniać ustalenia niniejszego planu, w tym zachowanie zasad podziału na działki i umożliwić prowadzenie sieci infrastruktury.
 - 5) dla działek położonych przy drodze zbiorczej, oznaczonej symbolem KZ1/2, a jednocześnie graniczących z inną drogą ustala się obsługę komunikacyjną (wjazdy) od drogi innej niż droga zbiorcza.
6. Dopuszcza się wprowadzanie ogrodzeń pełnych na granicy działek budowlanych z drogą zbiorczą, oznaczoną symbolem KZ1/2.
7. Uszczegółowienie warunków, zasad i standardów kształtowania zabudowy oraz urządzenia terenu dla terenów oznaczonych numerami od 1 do 16 następuje w rozdziale IV niniejszej uchwały.

§ 13

Zasady i warunki podziału terenu na działki budowlane.

1. Na całym obszarze planu dopuszcza się zmianę granic nieruchomości.
2. Określa się minimalne powierzchnie nowo wyznaczonych i powstających w wyniku podziału działek budowlanych:
 - 1) zabudowa mieszkaniowa jednorodzinna wolno stojąca – 800 m²,
 - 2) usługi komercyjne – 100 m²,
 - 3) dopuszcza się zmniejszenie określonych wyżej powierzchni o 10%, w uzasadnionych przypadkach spowodowanych na przykład kształtem działki czy koniecznością zapewnienia dojazdu.
3. Propozycja podziału na działki dla niektórych terenów jest przedstawiona na rysunku nr 2 i w ustaleniach szczegółowych w rozdziale IV niniejszej uchwały.

§ 14

Obszary przyrodnicze chronione prawnie.

1. Cała gmina znajduje się w Obszarze Chronionego Krajobrazu „Wzgórza Ostrzeszowskie i Kotlina Odolanowska” oraz w granicach chronionej zlewni rzeki Baryczy.
2. Na Obszarze Chronionego Krajobrazu wprowadzono następujące ustalenia konieczne do zapewnienia ochrony terenów posiadających walory przyrodnicze, krajobrazowe i wypoczynkowe przed ich niszczeniem bądź utratą tych walorów.
 - 1) zakazy:
 - a) wznoszenia obiektów i instalowania urządzeń powodujących ujemne oddziaływanie na środowisko i krajobraz,
 - b) wprowadzania zmian stosunków wodnych niekorzystnych dla środowiska,
 - c) dokonywania prac ziemnych naruszających w sposób trwały rzeźbę terenu,
 - d) niszczenia obszarów zabagnionych i zatorfionych,
 - e) prowadzenia czynności powodujących wzmożenie procesów erozyjnych,
 - f) lokalizowanie wysypisk odpadów z wyjątkiem niezbędnych dla potrzeb miejscowej ludności,
 - g) likwidowania zadrzewień i zakrzaczeń,
 - 2) nakazy:

- a) ograniczeń eksploatacji na skalę wielkoprzemysłową surowców mineralnych i wód,
- b) stosowania w budownictwie form architektonicznych harmonizujących z walorami krajobrazowymi okolic obszaru chronionego krajobrazu,
- c) prowadzenia niezbędnych linii energetycznych wysokiego napięcia poza obszarami leśnymi,
- d) objęcia ścisłą ochroną wód powierzchniowych i podziemnych przed zanieczyszczeniami,
- e) rekultywacji i zagospodarowania istniejących gruntów,
- f) prowadzenia gospodarki leśnej zapewniającej ciągłość i trwałość lasu oraz zachowanie właściwego dla tego regionu składu gatunkowego według „Ogólnych zasad zagospodarowania lasów” wchodzących w skład obszaru chronionego krajobrazu,
- g) prowadzenia gospodarki rolnej niedoprowadzającej do degradacji gleb i innych elementów środowiska, ze szczególnym zwróceniem uwagi na ostrożność w stosowaniu środków chemicznych (pestycydów I i II grupy),
- h) zakładania nowych i uzupełnienia istniejących zadrzewień.

§ 15

Na terenie wsi występują następujące złoża kopalin o znaczeniu lokalnym.

1. Złoże „Kraszów” – kod złoża KN 2945, o następującej charakterystyce:
 - 1) Kruszywo naturalne piasek ze żwirem, dla potrzeb budownictwa i drogownictwa.
 - 2) zasoby według stanu na koniec 2001 r. – 26.0 tys. ton.
2. Złoże „Kraszów II” – kod złoża KN 5864, o następującej charakterystyce:
 - 1) Kruszywo naturalne piasek, dla potrzeb budownictwa i drogownictwa,
 - 2) zasoby według stanu na koniec 2001 r. – 66.0 tys. ton.
3. Złoże „Kraszów III”, o następującej charakterystyce:
 - 1) Kruszywo naturalne – piasek, dla potrzeb budownictwa i drogownictwa.
 - 2) Zasoby według stanu na koniec 2001 r. – 62.0 tys. ton.
 - 3) Kierunek rekultywacji – leśny.

Złoża należą do częściowo kolizyjnych ze względu na występowanie na Obszarze Chronionego Krajobrazu „Wzgórza Ostrzeszowskie” oraz zlewni wód szczególnie chronionych.

§ 16

Ustala się szczególne warunki zagospodarowania terenów, wynikające z potrzeb ochrony środowiska przyrodniczego, prawidłowego gospodarowania zasobami przyrody oraz ochrony gruntów rolnych i leśnych.

1. Ze względu na ochronę środowiska wprowadza się następujące ograniczenia;
 - 1) zakazuje się lokalizacji zakładów produkcyjnych o wodochłonny procesie produkcji,
 - 2) zaleca się stosowanie zamkniętych obiegów wody w działalności gospodarczej,
 - 3) zalecane jest zwiększanie retencji w formie zbiorników, a także retencji dolinnej,
 - 4) zakazuje się regulacji potoków,
 - 5) ze względu na zachowanie biologicznej zabudowy brzegów – powinny one być w dużym stopniu porośnięte drzewami i krzewami,
 - 6) zakazuje się lokalizacji zabudowy i infrastruktury w pobliżu brzegów wód. przybrzeżnej ich części. Dotyczy to również zbiorników na kiszonki, składowisk i magazynów ze środkami ochrony roślin itp.,
 - 7) na terenie objętym planem znajdują się urządzenia melioracji szczegółowej – rowy i obszary zdrenowane. Ich funkcja i sprawność działania powinny być podtrzymane po zrealizowaniu planu lub zastąpione uzgodnionymi nowymi urządzeniami. Należy zapewnić dostęp do tych urządzeń w celu przeprowadzenia robót konserwacyjnych.
2. Działalność zakładów produkcyjnych, rzemieślniczych lub usługowych nie może powodować ponadnormatywnego obciążenia środowiska naturalnego poza granicami terenu, do którego właściciel posiada tytuł prawny.
3. Uciążliwości i szkodliwości wywołane przez działalności wynikające z przeznaczenia terenu będą eliminowane lub ograniczane w oparciu o przepisy szczególne.
4. Przedsięwzięcia zaliczane do mogących znacząco oddziaływać na środowisko będą poddane procedurze na podstawie przepisów szczególnych i odrębnych, a w szczególności ustawy Prawo ochrony środowiska z dnia 27 kwietnia 2001 r.
5. Wyklucza się lokalizację obiektów fermowych hodowli zwierząt.
6. Wyklucza się stosowanie do ochrony roślin środków zaliczanych do I i II klasy truczyn.
7. Przy pracach ziemnych wprowadza się obowiązek zdjęcia humusu i wykorzystania na cele produkcji rolnej lub rekultywacji terenów.
8. Ustala się dopuszczalne poziomy hałasu dla terenów zabudowy mieszkaniowej oraz terenu usług publicznych oświaty.

Lp.	Przeznaczenie terenu	Symbol przeznaczenia	Dopuszczalny poziom hałasu wyrażony w dB			
			Drogi		pozostałe obiekty i źródła hałasu	
			pora dnia 16 godzin	pora nocy 8 godzin	pora dnia 16 godzin	pora nocy 8 godzin
1	tereny zabudowy mieszkaniowej jednorodzinnej i teren zabudowy związanej z wielogodzinnym pobytym dzieci i młodzieży	MJ, UP-O	55	50	50	40

2	tereny zabudowy wiejskiej (mieszkania z usługami rzemieślniczymi i zabudowy zagrodowej), zabudowy wielorodzinnej i zabudowy komunalnej	M, M(z) MG, MW	60	50	55	45
---	--	-------------------	----	----	----	----

§ 17

Granice i zasady zagospodarowania obiektów podlegających ochronie i szczególne warunki zagospodarowania terenu, wynikające z potrzeb ochrony środowiska kulturowego.

1. Na obszarze objętym planem nie występują obiekty wpisane do rejestru zabytków.
2. Następujące obiekty zabytkowe obejmuje się ochroną:

Lp.	Nazwa obiektu	Adres nr	Datowanie
1)	Zespół dworski		
	a) dwór (obecnie mieszkalny)	nr 32	połowa XIX w.
	b) oficyna (obecnie mieszkalny)	nr 33	koniec XIX w.
	c) pozostałości parku dworskiego		koniec XIX w.
2)	Szkoła	nr 29	lata 30. XX w.
3)	Kolonia budynków mieszkalnych	Numery 30, 37, 38, 40, 41	około 1910 r.
4)	Budynek mieszkalno – gospodarczy	nr 48	około 1915 r.
5)	Budynek mieszkalno – gospodarczy	nr 52	około 1910 r.
6)	Budynek mieszkalny	nr 63	około 1915 r.

3. Lokalizację budynków zabytkowych przedstawia się na rysunkach planu nr 1 i nr 2.
4. Wyznacza się strefę „B” ochrony konserwatorskiej obejmującą pozostałości zespołu dworsko-parkowego i kolonię budynków mieszkalnych. W strefie obowiązują następujące wymogi konserwatorskie:
 - 1) należy zachować i wyeksponować elementy historycznego układu przestrzennego, tj. rozplanowanie dróg i placów, linie zabudowy, kompozycję wnętrza urbanistycznych oraz kompozycję zieleni;
 - 2) obiekty o wartościach zabytkowych należy poddać restauracji i modernizacji technicznej z dostosowaniem obecnej lub projektowanej funkcji do wartości obiektu;
 - 3) nowa zabudowa będzie dostosowana do historycznej kompozycji przestrzennej w zakresie rozplanowania, skali i bryły oraz nawiązywać formami współczesnymi do lokalnej tradycji architektonicznej;
 - 4) przyznaje się pierwszeństwo wszelkim działaniom odtworzeniowym i rewaloryzacyjnym, zarówno w przypadku przyrodniczych elementów krajobrazu, jak i w stosunku do historycznej struktury technicznej, instalacji wodnych, sieci komunikacyjnych oraz obiektów zabytkowych oraz obiektów położonych na obszarze objętym strefą;
 - 5) należy preferować inwestycje, stanowiące rozszerzenie lub uzupełnienie już istniejących form zainwestowania terenu, pod warunkiem, iż nie kolidują one z historycznym charakterem obiektu;
 - 6) dla wszelkich działań inwestycyjnych należy uzyskać opinię właściwego Oddziału Służby Ochrony Zabytków.
5. Część obszaru wsi obejmuje się strefą „OW” obserwacji archeologicznej obszarów o metryce średniowiecznej. Na obszarze tej strefy obowiązują następujące wymogi konserwatorskie:
 - 1) przed uzyskaniem pozwolenia na budowę na wszelkie zamierzenia inwestycyjne na jej obszarze należy uzyskać wytyczne Dolnośląskiego Wojewódzkiego Konserwatora Zabytków, co do konieczności prowadzenia prac ziemnych za zezwoleniem konserwatorskim i, w zakresie określonym w tym stanowisku, uzyskać zezwolenie zgodnie z ustawą z dnia 15 lutego 1962 r. o ochronie dóbr kultury,
 - 2) prowadzenie nadzoru archeologicznego przez uprawnionego archeologa odbywa się na koszt inwestora.
6. Wszelkie zamierzenia inwestycyjne, wymagające prowadzenia prac ziemnych, na obszarze objętym planem, poza strefą „OW”, podlegają następującym ustaleniom:
 - 1) inwestor zobowiązany jest do pisemnego powiadomienia Dolnośląskiego Wojewódzkiego Konserwatora Zabytków o terminie rozpoczęcia i zakończenia prac ziemnych z co najmniej siedmiodniowym wyprzedzeniem,
 - 2) w przypadku wystąpienia zabytków archeologicznych wymagane jest podjęcie ratowniczych badań wykopaliskowych na koszt inwestora, za zezwoleniem Dolnośląskiego Wojewódzkiego Konserwatora Zabytków.

R o z d z i a ł III

USTALENIA SZCZEGÓŁOWE DLA TERENÓW KOMUNIKACJI

§ 18

1. Ustala się linie rozgraniczające terenów przeznaczonych na komunikację i przedstawia się je na rysunku planu.
2. Tereny przeznaczone na cele komunikacji to: tereny dróg powiatowych i tereny dróg publicznych gminnych

- oraz rezerwa terenu dla planowanego obejścia Międzyborza drogi krajowej.
3. W przypadku wystąpienia czynników uciążliwych poza granicami wyznaczonych terenów komunikacji, sposób wykorzystania gruntów i nieruchomości objętych uciążliwościami oraz sposób ochrony interesów osób trzecich będzie wynikać z decyzji opartych o obowiązujące przepisy szczególne i odrębne.
 4. Celem zapewnienia budowy i modernizacji dróg i ulic na terenie wyznaczonym liniami rozgraniczającymi ustala się:
 - 1) zakaz wznoszenia trwałych obiektów kubaturowych,
 - 2) dopuszcza się remonty i modernizację istniejących obiektów bez prawa ich rozbudowy, w trybie przewidzianym przepisami szczególnymi,
 - 3) dopuszcza się budowę obiektów tymczasowych na warunkach określonych w przepisach szczególnych.
 5. Na obszarach zabudowanych w liniach rozgraniczających ulic mogą być lokalizowane urządzenia związane z obsługą komunikacji takie jak: zatoki, parkingi, kioski, elementy małej architektury i reklamy w trybie obowiązujących przepisów.
 6. Podmioty prowadzące działalność gospodarczą są zobowiązane do udziału w kosztach budowy, modernizacji oraz utrzymania dróg, zgodnie z przepisami szczególnymi i odrębnymi.
2. Drogi powiatowe:
 - 1) Droga powiatowa nr 13 406 Międzybórz – Syców, oznaczona symbolem KZ, obecnie o parametrach drogi lokalnej. Droga przebiega w większości przez teren zainwestowania wiejskiego i obsługuje przyległe tereny. Ustala się dla niej następujące parametry, jak dla drogi zbiorczej:
 - a) szerokość pasa drogowego wynosi od minimum 15 m do 20 m,
 - b) w liniach rozgraniczających drogi na terenie zabudowy przewiduje się ścieżkę pieszo-rowerową,
 - c) minimalna odległość nowej zabudowy od krawędzi jezdni wynosi:
 - na obszarze zabudowy ciągłej i skupionej – 10 m,
 - na obszarze niezabudowanym – 20 m,
 - d) należy zachować starodrzew znajdujący się w liniach rozgraniczających ulicy.
 - 2) Droga powiatowa nr 13 428 Dzieśławice – Kraszów, oznaczona symbolem 2KL, dla której ustala się następujące parametry, jak dla drogi lokalnej:
 - a) zachowuje się szerokość pasa drogowego – od 15 do 20 m,
 - b) minimalna odległość nowej zabudowy od krawędzi jezdni wynosi:
 - na obszarze zabudowy ciągłej i skupionej – 10 m,
 - na obszarze niezabudowanym – 20 m,
 - c) należy zachować starodrzew znajdujący się w liniach rozgraniczających drogi.
 - 3) Droga powiatowa nr 13 429, Kraszów – Marcinki, oznaczona symbolem 3 KL, dla której ustala się następujące parametry, jak dla drogi lokalnej:
 - a) zachowuje się szerokość pasa drogowego – od 15 do 20 m,
 - b) minimalna odległość nowej zabudowy od krawędzi jezdni wynosi:
 - na obszarze zabudowy ciągłej i skupionej – 10 m,
 - na obszarze niezabudowanym – 20 m,
 - c) należy zachować starodrzew znajdujący się w liniach rozgraniczających drogi.

§ 19

Ustalenia dla terenów dróg publicznych.

1. Rezerwa terenu pod planowany przebieg obejścia Międzyborza w ciągu drogi krajowej regionalnej nr 25, (Oleśnica) Międzybórz – Antonin, droga klasy głównej, oznaczona na rysunku planu nr 1 symbolem KG1/2, o następujących parametrach:
 - 1) szerokość w liniach rozgraniczających – 35 m,
 - 2) jezdni – 7 m.,
 - 3) minimalna odległość nowej zabudowy od planowanej linii rozgraniczającej drogi wynosi 6 m.
 Na terenach położonych wzdłuż drogi wyznaczono orientacyjną granicę strefy jej uciążliwości. Orientacyjna szerokość strefy wynosi 35 m od linii rozgraniczającej drogi.

3. Drogi gminne publiczne:

Lp.	Symbol	Lokalizacja	Parametry	Uwagi
Droga lokalna oznaczona symbolem KL				
1.	1 KL	modernizacja i poszerzenie części drogi - nr dz. 170	szerokość w liniach rozgraniczających 15 m, jezdni 7.0 m	prowadzi od drogi 13 406 do wsi Ose i dalej do Międzyborza
Drogi dojazdowe oznaczone symbolem KD				
2.	1KD	modernizacja i poszerzenie części drogi – nr dz. 183	na terenie zabudowy – szerokość 11 m, jezdni 6,5 – 7.0 m	prowadzi do wsi Ose dominujący udział ruchu pojazdów związanych z działalnością gospodarczą
3.	2KD	modernizacja istniejącej	szerokość od 10 do 15m,	prowadzi do wsi Niwki Kraszowskie

		drogi – dz. nr 13	jak w stanie istniejącym	
Ciągi pieszo-jezdne oznaczone symbolem Kpj.				
4.	1Kpj	Część działki 194/2	szerokość 5 m	obsługuje zespół zabudowy jednorodzinnej
5.	2Kpj	Droga - nr dz. 205 i część drogi – nr dz. 311	zachowuje się istniejąca szerokości około 6–8 m	zachowuje się istniejące drzewa
6.	3Kpj	część drogi – nr dz. 311	zachowuje się istniejącą szerokość około 6–8 m	
7.	4Kpj	Droga – nr dz. 97	zachowuje się istniejącą szerokość około 6–7 m	droga na terenie objętym ochroną konserwatorską
8.	5Kpj	część drogi – nr dz. 95	szerokość 5 m	
9.	6Kpj	część drogi – nr dz. 119	zachowuje się istniejącą szerokość około 6 m	
10.	7Kpj	droga – nr dz. 243	szerokość 5 m	obsługuje zespół zabudowy jednorodzinnej
11.	8Kpj	część działki nr 310	szerokość 5 m	obsługuje zespół zabudowy jednorodzinnej
12.	9 Kpj	Droga – nr dz. 289 i 305	zachowuje się istniejącą szerokość około 5–6 m	obsługuje zespół zabudowy wiejskiej

R o z d z i a ł I V

USTALENIA SZCZEGÓŁOWE DLA NIEKTÓRYCH TERENÓW

§ 20

Wprowadza się ustalenia szczegółowe dla następujących terenów:

1 ZP – teren parku wiejskiego.

1. Teren znajduje się w obrębie strefy ochrony konserwatorskiej „B”. Pozostałości zabytkowego parku obejmuje się ochroną konserwatorską.
2. Działania inwestycyjne będą się odbywać zgodnie z ustaleniami zawartymi w § 17 niniejszej uchwały.
3. Dopuszcza się wprowadzenie zagospodarowania w formie placu zabaw dla dzieci i małych urządzeń terenowych sportowych.
4. Nie dopuszcza się wprowadzania zabudowy.

2MW – teren zabudowy wielorodzinnej wraz z zielenią towarzyszącą.

1. Dopuszcza się wprowadzanie do istniejących obiektów usług publicznych i komercyjnych.
2. Teren znajduje się w obrębie strefy ochrony konserwatorskiej „B”, obiekty mieszkalne oraz pozostałości zabytkowego parku obejmuje się ochroną konserwatorską.
3. Działania inwestycyjne będą się odbywać zgodnie z ustaleniami zawartymi w § 17 niniejszej uchwały.
4. Dopuszcza się budowę obiektu gospodarczego. Lokalizację zabudowy przedstawia się na rysunku planu nr 2.

3DzG 1 – teren działalności gospodarczej.

1. Istniejące przeznaczenie pozostaje bez zmian.
2. Nie dopuszcza się wprowadzania technologii zwiększających wpływ działalności na środowisko.
3. Teren znajduje się w obrębie strefy ochrony konserwatorskiej „B”. Działania inwestycyjne będą się odbywać zgodnie z ustaleniami zawartymi w § 17 niniejszej uchwały.

4. Nie dopuszcza się zwiększania powierzchni zabudowy terenu.
5. Nie dopuszcza się zwiększania wysokości istniejących budynków ani wznoszenia nowych budynków o wysokości większej niż istniejące.
6. Nie dopuszcza się podziału na działki.

4UP-S – teren usług publicznych – sportu i rekreacji.

1. Podstawowe zagospodarowanie terenu stanowi zespół terenowych urządzeń sportowych, w tym boisko do gier dużych (piłka nożna).
2. Uzupełniające zagospodarowanie to obiekty gospodarcze, socjalne i sanitarne oraz zieleni towarzysząca.
3. Obiekty budowlane winny być parterowe z dachami spadzistymi.
4. Należy wykształcić pasy zieleni izolacyjnej wokół granic terenu. Przy doborze gatunków należy uwzględnić udział roślin zimozielonych.
5. Wyznacza się nieprzekraczalną linię zabudowy w odległości 10 m od granicy z drogą KZ.
6. Obsługa komunikacyjna będzie się odbywać z drogi 2 KD.
7. Nie dopuszcza się podziału na działki.

5M – teren zabudowy wiejskiej.

1. Ustala się obowiązującą linię zabudowy. Przebieg linii przedstawia się na rysunku planu nr 2.
2. Ustala się nieprzekraczalną linię zabudowy. Przebieg linii przedstawia się na rysunku planu nr 2
3. Nie dopuszcza się zwiększania wysokości budynków biorąc pod uwagę obecną wysokość kalenicy.

6M – teren zabudowy wiejskiej.

1. Ustala się obowiązującą linię zabudowy. Przebieg linii przedstawia się na rysunku nr 2.
2. Ustala się nieprzekraczalną linię zabudowy. Przebieg linii przedstawia się na rysunku nr 2.
3. Zakazuje się wykonywania nowych wjazdów z drogi oznaczonej symbolem KZ.

7UP-O – teren usług publicznych.

1. Dopuszcza się zmianę istniejącego przeznaczenia na inne usługi publiczne.

2. Teren znajduje się w obrębie strefy ochrony konserwatorskiej „B”.
3. Budynek szkoły obejmuje się ochroną konserwatorską.
4. Działania inwestycyjne będą się odbywać zgodnie z ustaleniami zawartymi w § 17 niniejszej uchwały.
5. Należy wykształcić pasy zieleni izolacyjnej wokół granic terenu. Przy doborze gatunków należy uwzględnić udział roślin zimozielonych.
6. Ustala się obowiązującą linię zabudowy. Przebieg linii przedstawia się na rysunku planu nr 2.

8M(z) – teren zabudowy wiejskiej.

1. Teren znajduje się w obrębie strefy ochrony konserwatorskiej „B”.
2. Budynki mieszkalne nr 30, 37, 38, 40, 41 obejmuje się ochroną konserwatorską.
3. Działania inwestycyjne będą się odbywać zgodnie z ustaleniami zawartymi w § 17 niniejszej uchwały.
4. Sytuowanie nowych budynków dopuszcza się jedynie w miejscu, gdzie obecnie znajdują się budynki gospodarcze.
5. Nowe obiekty winny spełniać następujące warunki:
 - 1) budynki parterowe z dachem spadzistym o nachyleniu 100%,
 - 2) materiały zewnętrzne to: cegła, drewno, dachówka.

9 MJ – teren zabudowy mieszkaniowej jednorodzinnej wolno stojącej.

1. Jako przeznaczenie uzupełniające dopuszcza się usługi wbudowane.
2. Wyznacza się 6 działek budowlanych o powierzchni około 0.15 ha.
3. Propozycję podziału przedstawia się na rysunku planu nr 2.
4. Wyznacza się miejsca wjazdów obsługujących po dwie działki budowlane. Przybliżoną lokalizację wjazdów przedstawia się na rysunku nr 2.
5. Ustala się obowiązujące linie zabudowy i przedstawia je na rysunku nr 2.
6. Ustala się maksymalną wysokość budynków mieszkalnych na dwie kondygnacje naziemne, z których jedna będzie stanowiło użytkowe poddasze.
7. Budynki mieszkalne należy sytuować w ustawieniu kalenicowym względem drogi oznaczonej symbolem KZ.

10MJ – teren zabudowy mieszkaniowej jednorodzinnej wolno stojącej.

1. Jako przeznaczenie uzupełniające dopuszcza się jedynie usługi wbudowane w formie pracowni i gabinetów właścicieli.
2. Wyznacza się 11 działek budowlanych o powierzchni od około 0.16 do 0.25 ha, Propozycję podziału przedstawia się na rysunku planu nr 2.
3. Ustala się nieprzekraczalną linię zabudowy od drogi KZ w odległości 10 m od jej linii rozgraniczającej. Przebieg linii przedstawia się na rysunku planu nr 2.
4. Ustala się nieprzekraczalną linię zabudowy od ciągu pieszo-jezdnego oznaczonego symbolem 7 Kpj w odległości 5 m od jej linii rozgraniczającej. Przebieg linii przedstawia się na rysunku planu nr 2.
5. Ustala się maksymalną wysokość budynków mieszkalnych na dwie kondygnacje naziemne, z których jedna będzie stanowiło użytkowe poddasze.

11 MG – teren gminnego budownictwa mieszkaniowego.

1. Nie dopuszcza się wprowadzania usług.
2. Przewiduje się zabudowę jednorodziną szeregową lub wielorodzinną.
3. Ustala się maksymalną wysokość budynków mieszkalnych na dwie kondygnacje naziemne, z których jedna będzie stanowiło użytkowe poddasze.

12 ZP - teren zieleni wiejskiej.

1. Podstawowe zagospodarowanie terenu będzie stanowić zieleń o charakterze parkowym.
2. Dopuszcza się lokalizację terenowych urządzeń sportowych.
3. Nie dopuszcza się wprowadzania zabudowy kubaturowej.

13 W – teren zbiornika wodnego retencyjnego i przeciwpożarowego wraz z przybrzeżnym pasem terenu.

1. Podstawowe zagospodarowanie będzie stanowić zbiornik wodny wraz z urządzeniami wodnymi i drogami wewnętrznymi.
2. Nie dopuszcza się lokalizacji budynków.

14 MG – teren gminnego budownictwa mieszkaniowego.

1. Wyznacza się 3 działki zabudowy mieszkaniowej jednorodzinnej wolno stojącej.
2. Nie dopuszcza się wprowadzania żadnych usług.
3. Ustala się nieprzekraczalną linię zabudowy od ciągu 3Kpj w odległości 7 m od jego linii rozgraniczającej.
4. Ustala się maksymalną wysokość budynków mieszkalnych na dwie kondygnacje naziemne, z których jedną będzie stanowiło użytkowe poddasze.

15MJ – teren zabudowy mieszkaniowej jednorodzinnej wolno stojącej.

1. Jako przeznaczenie uzupełniające dopuszcza się jedynie usługi wbudowane w formie pracowni i gabinetów właścicieli.
2. Wyznacza się 3 działki budowlane o powierzchni około 0.15 ha.
3. Ustala się nieprzekraczalną linię zabudowy od ciągu Kpj w odległości 7 m od jego linii rozgraniczającej.
4. Ustala się maksymalną wysokość budynków mieszkalnych na dwie kondygnacje naziemne, z których jedna będzie stanowiło użytkowe poddasze.

16MJ – teren zabudowy mieszkaniowej jednorodzinnej wolno stojącej.

1. Jako przeznaczenie uzupełniające dopuszcza się jedynie usługi wbudowane w formie pracowni i gabinetów właścicieli.
2. Wyznacza się 5 działek budowlanych o powierzchni około 0.15 ha.
3. Ustala się nieprzekraczalne linie zabudowy:
 - 1) 10 m od drogi KZ,
 - 2) 7 m od ciągu 8Kpj.
4. Ustala się maksymalną wysokość budynków mieszkalnych na dwie kondygnacje naziemne, z których jedna będzie stanowiło użytkowe poddasze.

17 MJ – teren zabudowy mieszkalnej jednorodzinnej wolno stojącej.

1. Jako przeznaczenie uzupełniające dopuszcza się jedynie usługi wbudowane w formie pracowni i gabinetów właściciela.
2. Wyznacza się jedną działkę budowlaną.

3. Ustala się maksymalną wysokość budynku mieszkalnego na dwie kondygnacje nadziemne, z których jedna będzie stanowiła użytkowe poddasze.
4. Dojazd do terenu będzie stanowić droga wewnętrzna, oznaczona na rysunku nr 1 symbolem KDW.

§ 22

Wykonanie uchwały powierza się Burmistrzowi Miasta i Gminy Międzybórz.

§ 23

Uchwała wchodzi w życie po upływie 14 dni od daty opublikowania w Dzienniku Urzędowym Województwa Dolnośląskiego.

R o z d z i a ł V

USTALENIA KOŃCOWE

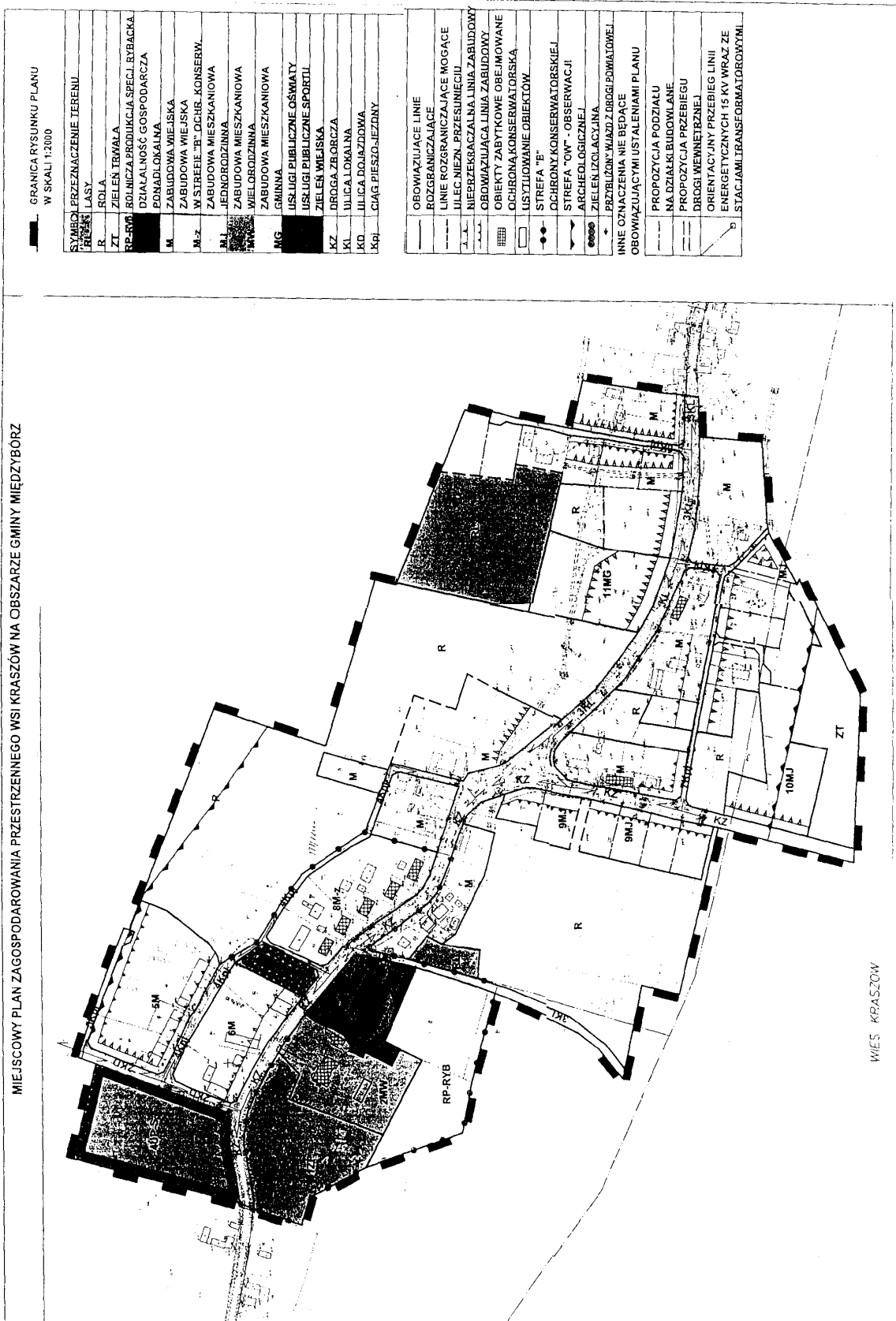
§ 21

Dla terenów objętych planem ustala się stawkę procentową, z tytułu wzrostu wartości nieruchomości, o której mowa w art. 10 ust. 3 i art. 36 ust. 3 ustawy o zagospodarowaniu przestrzennym w wysokości 30%.

PRZEWODNICZĄCY
RADY MIEJSKIEJ

HENRYK ZAWADZKI

**Załącznik nr 1 do uchwały Rady
Miejskiej w Międzybórz z dnia
18 marca 2005 r. (poz. 1672)**



1673

UCHWAŁA RADY MIEJSKIEJ W MIĘDZYBÓRZU

z dnia 18 marca 2005 r.

w sprawie uchwalenia miejscowego planu zagospodarowania przestrzennego wsi Ose

Na podstawie art. 26 ustawy z dnia 7 lipca 1994 r. o zagospodarowaniu przestrzennym (tekst jednolity Dz. U. z 1999 r. Nr 15, poz. 139 z późn. zm.), art. 18 ust. 2 pkt 5 i art. 40 ust. 1 ustawy z dnia 8 marca 1990 r. o samorządzie gminnym (tekst jednolity Dz. U. z 2001 r. Nr 142, poz. 1591 z późn. zm.) w związku z art. 85 ustawy z dnia 27 marca 2003 r. o planowaniu i zagospodarowaniu przestrzennym (Dz. U. z 2003 r. Nr 80, poz. 717 z późn. zm.) oraz w nawiązaniu do uchwały Rady Miejskiej w Międzyborzu nr XXXVIII/199/02 z dnia 23 maja 2002 r., uchwała się miejscowy plan zagospodarowania przestrzennego wsi Ose.

R o z d z i a ł I

USTALENIA OGÓLNE

§ 1

Podstawowe informacje o wsi.

1. Ose zajmuje obszar 770 ha, z czego:
 - 1) lasy i grunty leśne oraz grunty zadrzewione i zakrzewione stanowią 255 ha,
 - 2) użytki rolne stanowią 462 ha, w tym 95 ha to łąki i pastwiska trwałe,
 - 3) tereny osiedlowe zabudowane stanowią 15 ha.
2. Ludność wsi wynosi około 290 osób.

§ 2

Celem regulacji zawartych w ustaleniach planu jest:

1. Stworzenie warunków właściwych prawu lokalnemu w dziedzinie gospodarki przestrzennej, zapewniających możliwość rozwoju przez zapis ustaleń funkcjonalnych oraz regulacyjnych.
2. Realizacja polityki przestrzennej gminy określonej w „Studium uwarunkowań i kierunków zagospodarowania przestrzennego miasta i gminy Międzybórz” zatwierdzonym uchwałą Rady Miejskiej w Międzyborzu nr 86/99 z dnia 30.12.1999 r.

§ 3

Przedmiot ustaleń miejscowego planu obejmuje:

1. Przeznaczenie terenów oraz linie rozgraniczające tereny o różnych funkcjach lub różnych zasadach zagospodarowania,
2. Linie rozgraniczające ulice, place oraz drogi publiczne wraz z urządzeniami pomocniczymi,
3. Zasady obsługi w zakresie infrastruktury technicznej oraz linie rozgraniczające tereny tej infrastruktury,
4. Lokalne warunki, zasady i standardy kształtowania zabudowy oraz urządzenia terenu, w tym również linie zabudowy i gabaryty obiektów,
5. Zasady i warunki podziału terenu na działki budowlane,
6. Szczególne warunki zagospodarowania terenów, w tym zakaz zabudowy, wynikające z potrzeb ochrony środowiska przyrodniczego i kulturowego, prawidłowego gospodarowania zasobami przyrody oraz ochrony gruntów rolnych i leśnych.

§ 4

Ilekroć w dalszych przepisach niniejszej uchwały jest mowa o:

1. **Planie** – należy przez to rozumieć ustalenia miejscowego planu zagospodarowania przestrzennego, o

którym mowa na wstępie uchwały, na który składają się:

- 1) tekst niniejszej uchwały,
- 2) załączniki graficzne nr 1 i nr 2, w formie rysunków planu nr 1 i nr 2.
2. **Uchwale** – należy przez to rozumieć niniejszą uchwałę Rady Miejskiej, o ile z treści przepisu nie wynika inaczej.
3. **Przepisach szczególnych i odrębnych** – należy przez to rozumieć przepisy ustaw wraz z aktami wykonawczymi.
4. **Obszarze** – należy przez to rozumieć cały obszar objęty granicą opracowania.
5. **Terenie** – należy przez to rozumieć część obszaru wydzieloną liniami rozgraniczającymi i oznaczoną odpowiednimi symbolami.
6. **Przeznaczeniu podstawowym** – należy przez to rozumieć przeznaczenie, które powinno dominować na danym terenie.
7. **Przeznaczeniu dopuszczalnym** – należy przez to rozumieć inne rodzaje przeznaczenia, które uzupełniają lub wzbogacają przeznaczenie podstawowe danego terenu.
8. **Działalności gospodarczej** – należy przez to rozumieć wszelką działalność prowadzoną w celach zarobkowych, niezależnie od jej rodzaju i formy własności.
9. **Wysokości budynków** – należy przez to rozumieć wysokość liczoną od poziomu otaczającego terenu (średnia dla narożników) do okapu.
10. **Zieleni izolacyjnej** – należy przez to rozumieć zieleni stanowiącą element zagospodarowania terenów o różnym przeznaczeniu, którą się wyróżnia głównie ze względu na jej rolę izolacyjną.

§ 5

Integralną część planu stanowią następujące rysunki planu:

1. Rysunek nr 1 w skali 1:5000, dla całego obszaru objętego planem, stanowiący załącznik graficzny nr 1. Rysunek jest wykonany na mapie ewidencyjnej w skali 1:5000, na której naniesiono warstwice na podstawie mapy topograficznej 1:10000.
2. Rysunek nr 2 w skali 1:2000, dla centralnej części wsi, stanowiący załącznik graficzny nr 2. Rysunek jest wykonany na mapie zasadniczej w skali 1:500, pomniejszonej do skali 1:2000 i uzupełnionej o fragmenty mapy w skali 1:5000.

§ 6

Oznaczenia na rysunku planu nr 1 w skali 1:5000.

1. Na rysunku planu występują następujące oznaczenia graficzne, będące obowiązującymi ustaleniami planu:
 - 1) Granica rysunku planu w skali 1:2000,
 - 2) Symbole przeznaczenia terenów,
 - 3) Klasyfikacja dróg i ulic,
 - 4) Obowiązujące linie rozgraniczające tereny o różnym przeznaczeniu i różnych zasadach zagospodarowania,
 - 5) Linie rozgraniczające, które mogą ulec nieznacznemu przesunięciu,
 - 6) Granica wpisu do rejestru parku zabytkowego,
 - 7) Strefa „B” ochrony konserwatorskiej,
 - 8) Strefa „OW” obserwacji archeologicznej,
 - 9) Stanowiska archeologiczne,
 - 10) Obiekty zabytkowe obejmowane ochroną,
 - 11) Granice złóż kopalin „Ose” i „Osell”,
 - 12) Granica terenu i obszaru górniczego „Ose”.
2. Na rysunku planu występują następujące oznaczenia graficzne, nie będące obowiązującymi ustaleniami planu:
 - 1) Orientacyjny przebieg linii energetycznych 15 KV wraz ze stacjami transformatorowymi,
 - 2) Orientacyjna granica strefy uciążliwości drogi głównej KG 1/2.

§ 7

Oznaczenia na rysunku planu nr 2 w skali 1:2000.

1. Na rysunku planu występują następujące oznaczenia graficzne, będące obowiązującymi ustaleniami planu:
 - 1) Symbole przeznaczenia terenów,
 - 2) Symbole klasyfikacji dróg i ulic,
 - 3) Obowiązujące linie rozgraniczające tereny o różnym przeznaczeniu i różnych zasadach zagospodarowania,
 - 4) Linie rozgraniczające, które mogą ulec nieznacznemu przesunięciu,
 - 5) Nieprzekraczalna linia zabudowy,
 - 6) Obowiązująca linia zabudowy,
 - 7) Granica wpisu do rejestru parku zabytkowego,
 - 8) Strefa „B” ochrony konserwatorskiej,
 - 9) Strefa „OW” obserwacji archeologicznej,
 - 10) Zieleń izolacyjna.
2. Na rysunku planu występują następujące oznaczenia graficzne, niebędące obowiązującymi ustaleniami planu:
 - 1) Orientacyjny przebieg linii energetycznej 15 KV,
 - 2) Orientacyjna granica uciążliwości drogi głównej KG 1/2.
 - 3) Propozycja podziału na działki budowlane.

§ 8

Wyróżnia się następujące rodzaje linii rozgraniczających tereny o różnym przeznaczeniu i różnych zasadach zagospodarowania:

1. Obowiązujące linie rozgraniczające.
2. Linie rozgraniczające, które mogą ulec nieznacznemu przesunięciu o nie więcej niż 5 metrów od przebiegu przedstawionego na rysunkach planu.

R o z d z i a ł II

USTALENIA DLA CAŁEGO OBSZARU OBJĘTEGO PLANEM

§ 9

Podstawowe założenia funkcjonalne dla obszaru objętego opracowaniem.

1. W planie zwiększeniu ulega powierzchnia lasów i terenów zabudowy, zaś zmniejsza się powierzchnia użytków rolnych.
2. Plan zakłada realizację obejścia drogowego Międzyborza w ciągu drogi krajowej nr 25, które będzie także stanowić jednocześnie obejście części zabudowanej wsi Ose.
3. Docelowa eliminacja przebiegu drogi krajowej z terenu zabudowy wiejskiej w istotny sposób zmieni układ przestrzenny wsi.

§ 10

Przeznaczenie terenów.

W planie ustala się następujące planowane przeznaczenia podstawowe i dopuszczalne dla terenów wyodrębnionych liniami rozgraniczającymi i oznaczonymi odpowiednio symbolami na rysunkach planu:

1. **RL** – Lasy. Teren lasów istniejących i projektowanych oraz dróg dojazdowych.
2. **L-R** – Teren do rekultywacji w kierunku leśnym. Nie dopuszcza się wprowadzania zabudowy.
3. **R** – Rola. Tereny upraw rolnych, w skład których wchodzi tereny określone w ewidencji jako użytki rolne, pod urządzeniami: melioracji wodnych, przeciwpożarowych i przeciwpowodziowych, zaopatrzenia rolnictwa w wodę, zrekultywowane dla potrzeb rolnictwa, torfowisk i oczek wodnych oraz dróg dojazdowych. Dopuszcza się zadrzewianie i zalesianie. Obowiązuje zakaz zabudowy.
4. **ZT** – Zieleń trwała. Tereny upraw rolnych, w skład których wchodzi tereny określone w ewidencji jako użytki rolne, głównie łąki i pastwiska, pod urządzeniami: melioracji wodnych, przeciwpożarowych i przeciwpowodziowych, zaopatrzenia rolnictwa w wodę, zrekultywowane dla potrzeb rolnictwa, torfowisk i oczek wodnych, dróg dojazdowych a także zadrzewienia i zakrzaczenia. Obowiązuje zakaz zabudowy.
5. **PE** – Powierzchniowa eksploatacja kopaliny – kruszywa naturalnego. Eksploatacja odbywać się będzie na terenie udokumentowanego złoża kopaliny.
6. **DzG 1** – Działalność gospodarcza ponadlokalna – przemysł, bazy, składy. Na terenach tych dopuszcza się lokalizowanie przedsięwzięć, dla których jest wymagane sporządzenie raportu o oddziaływaniu przedsięwzięcia na środowisko oraz przedsięwzięć, dla których może być wymagane sporządzenie raportu o oddziaływaniu przedsięwzięcia na środowisko. Nie dopuszcza się wprowadzania zabudowy mieszkaniowej.
7. **DzG 2** – Działalność gospodarcza lokalna. Są to różnorodne usługi, rzemiosło, drobna produkcja i wytwórczość. Na terenach tych dopuszcza się lokalizowanie przedsięwzięć, dla których może być wymagane sporządzenie raportu o oddziaływaniu przedsięwzięcia na środowisko. Dopuszcza się wprowadzanie zabudowy mieszkaniowej związanej z prowadzoną działalnością gospodarczą.
8. **M** – Zabudowa wiejska. Obejmuje istniejącą zabudowę jednorodzinną, wielorodzinną i zagrodową oraz nową zabudowę tego typu o charakterze uzupełnia-

- jącym i plombowym wraz z ogrodami i towarzyszącym zagospodarowaniem. Dopuszcza się wprowadzanie usług zarówno w lokalach użytkowych będących częścią budynków mieszkalnych jak i w obiektach wolno stojących na wydzielonych działkach. Nie dopuszcza się lokalizacji przedsięwzięć dla których może być wymagane sporządzenie raportu o oddziaływaniu przedsięwzięcia na środowisko.
9. **M-z** – Zabudowa wiejska w strefie „B” ochrony konserwatorskiej. Obejmuje istniejącą zabudowę jednorodziną i zagrodową wraz z ogrodami i towarzyszącym zagospodarowaniem, znajdującą się w strefie ochrony konserwatorskiej „B”. Dopuszcza się wprowadzanie usług, jedynie jako wbudowanych w budynku mieszkalne. Inwestowanie na tych terenach będzie odbywać się zgodnie z ustaleniami § 17 niniejszej uchwały.
 10. **MJ** – Zabudowa mieszkaniowa jednorodzinna. Tereny przeznaczone na nową zabudowę mieszkaniową. Dopuszcza się lokalizację budynków rekreacji indywidualnej. Dopuszcza się jedynie usługi wbudowane w budynkach mieszkalnych.
 11. **UP – S** – Usługi publiczne sportu.
 12. **ZP** – Park wiejski.
 13. **KG1/2** – droga główna w ciągu drogi krajowej nr 25, w tym projektowana obwodnica Międzyborza.
 14. **KG(Z)1/2** – ulica główna w ciągu drogi krajowej nr 25, docelowo (po realizacji obwodnicy) ulica zbiorcza.
 15. **KL** – ulica lokalna.
 16. **KD** – drogi gminne.
 17. **Kpj** – ciągi pieszo-jezdne.
 18. **Kpr** – ciąg pieszo-rowerowy.
 19. **WW** – tereny obsługi technicznej – zaopatrzenia w wodę.
- Dodatkowe ustalenia dotyczące przeznaczenia niektórych terenów są umieszczone w rozdziale IV niniejszej uchwały.
- § 11
- Zasady obsługi w zakresie infrastruktury technicznej oraz linie rozgraniczające tereny tej infrastruktury.
1. Na całym obszarze dopuszcza się lokalizowanie niezbędnych urządzeń i sieci infrastruktury technicznej zgodnie z przepisami szczególnymi i odrębnymi z następującymi zastrzeżeniami:
 - 1) nie dopuszcza się prowadzenia linii energetycznych wysokiego napięcia,
 - 2) stacje telefonii komórkowej mogą być lokalizowane w odległości co najmniej 50 m od granicy terenów zabudowy mieszkaniowej M, M-z i MJ oraz od terenu usług publicznych,
 - 3) korytarze sieci infrastruktury powinny być lokalizowane przede wszystkim na terenach publicznych.
 2. Zaopatrzenie w wodę.
 - 1) zaopatrzenie w wodę do celów bytowo-gospodarczych i przeciwpożarowych na terenach zainwestowania wiejskiego odbywać się będzie z komunalnej sieci wodociągowej,
 - 2) planuje się uzupełnianie i rozbudowę istniejącej komunalnej sieci wodociągowej,
 - 3) pozostawia się bez zmian istniejące ujęcie wody – studnię głębinową wraz ze strefą ochronną,
 - 4) zaopatrzenie w wodę do celów produkcyjnych może odbywać się z własnych ujęć.
 3. Gromadzenie i usuwanie ścieków.
 - 1) docelowo przewiduje się skanalizowanie całej wsi i odprowadzenie ścieków do komunalnej oczyszczalni ścieków,
 - 2) odprowadzanie i oczyszczanie ścieków odbywa się obecnie przez lokalne systemy oczyszczania i zbiorniki bezodpływowe. Do czasu skanalizowania wsi dopuszcza się stosowanie systemów istniejących,
 - 3) odprowadzanie i utylizacja zanieczyszczeń olejowych będzie odbywać się przy zastosowaniu wydzielonych, szczelnych zbiorników, z zastosowaniem separatorów i łapaczy olejów,
 - 4) urządzenia melioracyjne nie mogą być wykorzystywane do usuwania zanieczyszczeń z terenu gospodarstw domowych i zagród wiejskich.
 4. Gromadzenie i unieszkodliwianie odpadów komunalnych będzie odbywać się zgodnie z odpowiednią uchwałą Rady Miejskiej w sprawie ustalenia szczegółowych zasad utrzymania czystości i porządku na terenie gminy.
 5. Powstające inne odpady związane z działalnością produkcyjną i usługową gromadzone muszą być w odpowiedni sposób na posesji właściciela terenu i kierowane do odbioru przez specjalistyczne firmy według zawartych umów cywilnoprawnych. Nie dopuszcza się spalania odpadów z produkcji meblarskiej w paleniskach domowych.
 6. Zasady zaopatrzenia w ciepło, gaz i energię elektryczną.
 - 1) przesyłanie i dystrybucja paliw gazowych i energii elektrycznej będzie się odbywać w oparciu o plany rozwoju sporządzone przez przedsiębiorstwa energetyczne zgodnie z przepisami szczególnymi i odrębnymi,
 - 2) zaopatrzenie w ciepło:
 - a) zaopatrzenie w ciepło będzie odbywać się z lokalnych źródeł ciepła przy zastosowaniu systemów przyjaznych dla środowiska zgodnie z wymogami przepisów szczególnych i odrębnych,
 - b) dopuszcza się zaopatrzenie w gaz przewodowy do celów bytowych, produkcyjnych i gospodarczych oraz grzewczych,
 - 3) zaopatrzenie w energię elektryczną:
 - a) przewiduje się zaopatrzenie w energię elektryczną do celów oświetleniowych, produkcyjnych i gospodarczych oraz grzewczych,
 - b) pozostawia się bez zmian usytuowanie istniejących stacji elektroenergetycznych 15/0,4 kV, dopuszcza się ich adaptację, modernizację i rozbudowę,
 - c) nowe stacje dla potrzeb zabudowy mieszkaniowej należy lokalizować zgodnie z przepisami szczególnymi i odrębnymi,
 - d) nowe stacje dla potrzeb działalności gospodarczej będą w zależności od potrzeb lokalizowane na terenach własnych inwestorów, lokaliza-

- cja stacji winna zapewniać swobodny dostęp dla obsługi i środków transportu,
- e) w wypadku występowania kolizji z liniami elektroenergetycznymi inwestor powinien wystąpić do Zakładu Energetycznego celem uzyskania warunków likwidacji kolizji. Ewentualne koszty przebudowy obciążają przyszłego inwestora.

§ 12

Lokalne warunki, zasady i standardy kształtowania zabudowy oraz urządzenia terenu.

1. Ustala się gabaryty i charakter zabudowy:
 - 1) nowa zabudowa uzupełniająca zabudowę istniejącą, charakterem i gabarytami będzie nawiązywać do otoczenia,
 - 2) zezwala się na remont, modernizację i rozbudowę istniejącej zabudowy,
 - 3) ustala się maksymalną wysokość dla budynków mieszkalnych jednorodzinnych i wchodzących w skład gospodarstw rolnych, usługowych i mieszkalnych z wbudowanymi usługami – 3 kondygnacje nadziemne, z których jedną będzie stanowić użytkowe poddasze pod dachem spadzistym,
 - 4) ustala się maksymalną wysokość dla budynków mieszkalnych jednorodzinnych, na terenach oznaczonych symbolem MJ – 2 kondygnacje nadziemne, z których jedną będzie stanowić poddasze użytkowe pod dachem spadzistym,
 - 5) ustala się możliwość nadbudowy istniejących obiektów mieszkalnych do wysokości 3 kondygnacji nadziemnych, z których jedną będzie stanowić poddasze użytkowe pod dachem spadzistym,
 - 6) ustala się maksymalną wysokość budynków produkcyjnych i magazynowych na jedną kondygnację nadziemną - maksimum 6 m na terenach oznaczonych symbolami M1 i DzG2 i 8 m na terenach DzG1.
2. Ustala się nieprzekraczalne linie zabudowy:
 - 1) w odległości 10 m od granicy lasów,
 - 2) w odległości 10 m od granicy wód,
 - 3) w odległości 6 m od zewnętrznej krawędzi jezdni dróg gminnych, chyba że na rysunku planu nr 2 ustalono inaczej,
 - 4) w odległości 10 m od zewnętrznej krawędzi jezdni drogi powiatowej na obszarze zabudowy ciągłej i skupionej, chyba że na rysunku planu nr 2 ustalono inaczej,
 - 5) w odległości 20 m od zewnętrznej krawędzi jezdni drogi powiatowej poza obszarem zabudowy ciągłej i skupionej, chyba że na rysunku planu nr 2 ustalono inaczej,
 - 6) w odległości 15 m od zewnętrznej krawędzi jezdni drogi, oznaczonej symbolem KG(Z) na obszarze zabudowy ciągłej i skupionej, chyba że na rysunku planu nr 2 ustalono inaczej,
 - 7) w odległości 25 m od zewnętrznej krawędzi jezdni drogi, oznaczonej symbolem KG(Z) poza obszarem zabudowy ciągłej i skupionej, chyba że na rysunku planu nr 2 ustalono inaczej,
 - 8) na działkach położonych w sąsiedztwie działek zabudowanych linię zabudowy należy ustalać w nawiązaniu do zabudowy istniejącej.

3. Linie zabudowy na niektórych terenach zostają określone na rysunku nr 2 i w rozdziale IV.
4. Ustala się wskaźniki minimalnego udziału zieleni, rozumianego jako teren biologicznie czynny w zagospodarowaniu terenów:
 - 1) nowe działki zabudowy mieszkaniowej jednorodzinnej – 25%,
 - 2) działki usług komercyjnych – 20%,
 - 3) działki działalności gospodarczej – 15%.
5. Dopuszcza się wprowadzanie ogrodzeń pełnych na granicy działek budowlanych z drogami głównymi (G) i drogą zbiorczą (Z).
6. Uszczegółowienie warunków, zasad i standardów kształtowania zabudowy oraz urządzenia terenu dla terenów oznaczonych numerami od 1 do 12 następuje w rozdziale IV niniejszej uchwały.

§ 13

Zasady i warunki podziału terenu na działki budowlane.

1. Na całym obszarze planu dopuszcza się zmianę granic nieruchomości.
2. Określa się minimalne powierzchnie nowo wyznaczonych bądź powstałych w wyniku podziału działek budowlanych:
 - 1) nowa zabudowa zagrodowa – 0,20 ha,
 - 2) zabudowa mieszkaniowa jednorodzinna – 0,08 ha,
 - 3) działki działalności gospodarczej – 0,15 ha,
 - 4) usługi niepubliczne – 100 m².
3. Dopuszcza się odstępstwa od wielkości ustalonych w punkcie 2 w uzasadnionych przypadkach spowodowanych niepodzielnością działki bądź koniecznością zapewnienia dojazdu.
4. Propozycje podziału na działki dla części terenów przedstawia się na rysunku planu nr 2.

§ 14

Obszary przyrodnicze chronione prawnie.

1. Cała gmina znajduje się w Obszarze Chronionego Krajobrazu „Wzgórza Ostrzeszowskie i Kotlina Odolanowska” oraz w granicach chronionej zlewni rzeki Baryczy.
2. Na Obszarze Chronionego Krajobrazu wprowadzono następujące ustalenia konieczne do zapewnienia ochrony terenów posiadających walory przyrodnicze, krajobrazowe i wypoczynkowe przed ich niszczeniem bądź utratą tych walorów.
 - 1) zakazy:
 - a) wznoszenia obiektów i instalowania urządzeń powodujących ujemne oddziaływanie na środowisko i krajobraz,
 - b) wprowadzania zmian stosunków wodnych niekorzystnych dla środowiska,
 - c) dokonywania prac ziemnych naruszających w sposób trwały rzeźbę terenu,
 - d) niszczenia obszarów zabagnionych i zatorfionych,
 - e) prowadzenia czynności powodujących wzmożenie procesów erozyjnych,
 - f) lokalizowanie wysypisk odpadów z wyjątkiem niezbędnych dla potrzeb miejscowej ludności,
 - g) likwidowania zadrzewień i zakrzaczeń.
 - 2) nakazy:

- a) ograniczeń eksploatacji na skalę wielkoprzemysłową surowców mineralnych i wód,
- b) stosowania w budownictwie form architektonicznych harmonizujących z walorami krajobrazowymi okolic obszaru chronionego krajobrazu,
- c) prowadzenia niezbędnych linii energetycznych wysokiego napięcia poza obszarami leśnymi,
- d) objęcia ścisłą ochroną wód powierzchniowych i podziemnych przed zanieczyszczeniami,
- e) rekultywacji i zagospodarowania istniejących gruntów,
- f) prowadzenia gospodarki leśnej zapewniającej ciągłość i trwałość lasu oraz zachowanie właściwego dla tego regionu składu gatunkowego według „Ogólnych zasad zagospodarowania lasów” wchodzących w skład obszaru chronionego krajobrazu,
- g) prowadzenia gospodarki rolnej niedoprowadzającej do degradacji gleb i innych elementów środowiska, ze szczególnym zwróceniem uwagi na ostrożność w stosowaniu środków chemicznych (pestycydów I i II grupy),
- h) zakładania nowych i uzupełnienia istniejących zadrzewień.

§ 15

1. Na obszarze objętym planem znajdują się następujące złoża kopalin, których granice przedstawia się na rysunku planu nr 1 w skali 1:5000:
 - 1) „Ose” – złożo o następujących cechach:
 - a) Złożo kruszywa naturalnego piasek ze żwirem, kod złoża OSE KN 2947,
 - b) Kruszywo dla potrzeb budownictwa i drogownictwa o znaczeniu przemysłowym,
 - c) Zasoby według stanu na 2001 r. wynoszą 57 tys. ton, z czego przemysłowe – 52 tys. ton,
 - d) Obszar górniczy ustanowiony koncesją nr OSg/7512/18/97 z dnia 2 czerwca 1997 r.,
 - e) Nazwa obszaru górniczego – „Ose” (KN 2947),
 - f) Granice obszaru i terenu górniczego przedstawia się na rysunku planu nr 1 w skali 1:5000,
 - g) Numer w rejestrze obszarów górniczych – MOSZNiL nr: tom XII/1, l.p. 38,
 - h) Powierzchnia 14520 m².
 - 2) „Ose II” – złożo o następujących cechach:
 - a) złożo kruszywa naturalnego – piasek ze żwirem, kod złoża OSE KN 2944,
 - b) Kruszywo dla potrzeb budownictwa i drogownictwa,
 - c) Zasoby wg stanu na 2001 r. wynoszą 35 tys. ton,
 - d) Kierunek rekultywacji – leśny.
2. Złoża należą do częściowo kolizyjnych ze względu na występowanie na Obszarze Chronionego Krajobrazu oraz zlewni wód szczególnie chronionych. Wpływ eksploatacji na środowisko jest niekorzystny czasowo

ze względu na degradację powierzchni do czasu przeprowadzenia prac rekultywacyjnych. Inne zagrożenia i uciążliwości nie występują.

§ 16

Szczególne warunki zagospodarowania terenów, wynikające z potrzeb ochrony środowiska przyrodniczego, prawidłowego gospodarowania zasobami przyrody oraz ochrony gruntów rolnych i leśnych.

1. Ze względu na ochronę wód wprowadza się następujące ograniczenia w zagospodarowaniu terenów:
 - 1) zakazuje się lokalizacji zakładów produkcyjnych o wodochłonnych procesie produkcji,
 - 2) zaleca się stosowanie zamkniętych obiegów wody w działalności gospodarczej,
 - 3) zalecane jest zwiększanie retencji w formie zbiorników a także retencji dolinnej,
 - 4) należy dążyć do ekstensywnej gospodarki łąkarskiej i pastwiskowej,
 - 5) ze względu na zachowanie biologicznej zabudowy brzegów zakazuje się regulacji potoków – brzegi powinny być w dużym stopniu porośnięte drzewami i krzewami,
 - 6) ogranicza się zabudowę oraz infrastrukturę w pobliżu wód i zakazuje ich lokalizacji w przybrzeżnej ich części. Dotyczy to również zbiorników na kiszonki, składowisk i magazynów ze środkami ochrony roślin itp.,
 - 7) na terenie objętym planem znajdują się urządzenia melioracji szczegółowej – rowy i obszary zdrenowane. Ich funkcja i sprawność działania powinny być podtrzymane po zrealizowaniu planu lub zastąpione uzgodnionymi nowymi urządzeniami,
 - 8) należy zapewnić dostęp do urządzeń melioracyjnych w celu przeprowadzenia robót konserwacyjnych.
2. Nie dopuszcza się wydobywania kopalin na terenach nieprzeznaczonych w planie na eksploatację kopalin.
3. Działalność zakładów produkcyjnych, rzemieślniczych lub usługowych nie może powodować ponadnormatywnego obciążenia środowiska naturalnego poza granicami terenu, do którego inwestor posiada tytuł prawny.
4. Przedsięwzięcia zaliczane do mogących znacząco oddziaływać na środowisko będą poddane procedurze ocen oddziaływania na środowisko na podstawie przepisów szczególnych i odrębnych, a w szczególności ustawy Prawo ochrony środowiska z dnia 27 kwietnia 2001 r.
5. Wyklucza się stosowanie do ochrony roślin środków zaliczanych do I i II klasy trucizn.
6. Przy pracach ziemnych wprowadza się obowiązek zdjęcia humusu i wykorzystania na cele produkcji rolnej lub rekultywacji terenów.
7. Ustala się dopuszczalne poziomy hałasu dla terenów zabudowy mieszkaniowej:

Lp.	Przeznaczenie terenu	Symbol przeznaczenia	Dopuszczalny poziom hałasu wyrażony w dB	
			drogi	pozostałe obiekty i źródła hałasu

			pora dnia 16 godzin	pora nocy 8 godzin	pora dnia 16 godzin	pora nocy 8 godzin
1	tereny zabudowy mieszkaniowej jedno-rodzinnej	MJ	55	50	50	40
2	tereny zabudowy wiejskiej (mieszkaniowej z usługami rzemieślniczymi i zabudowy zagrodowej)	M, M-z,	60	50	55	45

§ 17

Granice i zasady zagospodarowania obiektów podlegających ochronie i szczególne warunki zagospodarowania terenu, wynikające z potrzeb ochrony środowiska kulturowego.

Znajdujący się we wsi park pałacowy jest wpisany do rejestru zabytków pod numerem 231 decyzją z dnia 14. 07.1950 r. Wszelkie działania na terenie parku wymagają uzyskania pozwolenia Dolnośląskiego Wojewódzkiego Konserwatora Zabytków. Granice parku przedstawia się na rysunkach planu nr 1 i nr 2.

Następujące obiekty zabytkowe obejmuje się ochroną:

- 1) stacja transformatorowa na terenie przysiółka Górzycy – lata 30. XX w.
- 2) budynek ujęcia wody wraz z zielenią – działka nr 171.

1. Wyznacza się strefę „B” ochrony konserwatorskiej, którą obejmuje się pozostałości zespołu parkowego i folwarku. W strefie obowiązują następujące wymogi konserwatorskie:

- 1) należy zachować i wyeksponować elementy historycznego układu przestrzennego, to jest rozplanowanie dróg, ulic i placów, linie zabudowy, kompozycję wewnątrz urbanistycznych oraz kompozycję zieleni;
 - 2) obiekty o wartościach zabytkowych należy poddać restauracji i modernizacji technicznej z dostosowaniem obecnej lub projektowanej funkcji do wartości obiektu;
 - 3) nowa zabudowa winna być dostosowana do historycznej kompozycji przestrzennej w zakresie rozplanowania, skali i bryły oraz nawiązywać formami współczesnymi do lokalnej tradycji architektonicznej. Nie może ona dominować nad zabudową historyczną;
 - 4) należy przyznać pierwszeństwo wszelkim działaniom odtworzeniowym i rewaloryzacyjnym, zarówno w przypadku przyrodniczych elementów krajobrazu, jak i w stosunku do historycznej struktury technicznej, instalacji wodnych, sieci komunikacyjnych oraz obiektów położonych na terenie objętym strefą;
 - 5) należy preferować te inwestycje, które stanowią rozszerzenie lub uzupełnienie już istniejących form zainwestowania terenu, pod warunkiem, iż nie kolidują one z historycznym charakterem obiektu;
 - 6) wszelkie działania inwestycyjne oraz podziały działek należy uzgadniać z Wojewódzkim Konserwatorem Zabytków.
2. Na terenie objętym planem znajdują się następujące stanowiska archeologiczne:
- stanowisko nr 41 – osada z epoki kamienia i I okresu epoki brązu, osada z okresu wczesnego średniowiecza,

stanowisko nr 42 – osada o nieokreślonej przynależności kulturowej i chronologicznej,
stanowisko nr 43 – osada z okresu lateńskiego,
stanowisko nr 46 – znalezisko luźne z epoki kamienia i I okresu epoki brązu.

Lokalizację stanowisk przedstawia się na rysunku planu nr 1.

3. W przypadku inwestycji wiążących się z koniecznością wykonania robót ziemnych na obszarze stanowisk i w ich bezpośrednim sąsiedztwie obowiązuje wymóg przeprowadzenia ratowniczych badań archeologicznych i wykopaliskowych. Przed uzyskaniem pozwolenia na budowę na wszelkie tego typu zamierzenia inwestycyjne na terenie i bezpośrednim sąsiedztwie ww. stanowisk należy uzyskać pozwolenie Dolnośląskiego Wojewódzkiego Konserwatora Zabytków na prowadzenie ratowniczych badań archeologicznych i wykopaliskowych wykonywanych przez uprawnionego archeologa, zgodnie z ustawą z dnia 15 lutego 1962 r. o ochronie dóbr kultury. Prowadzenie prac archeologicznych odbywa się na koszt inwestora.
4. Część obszaru wsi obejmuje się strefą „OW” obserwacji archeologicznej obszarów o metryce średniowiecznej. Na obszarze strefy obowiązują następujące wymogi konserwatorskie:
przed uzyskaniem pozwolenia na budowę na wszelkie zamierzenia inwestycyjne należy uzyskać wytyczne Dolnośląskiego Wojewódzkiego Konserwatora Zabytków co do konieczności prowadzenia prac ziemnych za pozwoleniem konserwatorskim i w zakresie określonym w tym stanowisku, uzyskać pozwolenie zgodnie z ustawą z dnia 15 lutego 1962 r. o ochronie dóbr kultury.
Prowadzenie nadzoru archeologicznego przez uprawnionego archeologa odbywa się na koszt inwestora.
5. Wszelkie zamierzenia inwestycyjne, wymagające prowadzenia prac ziemnych, na obszarze objętym planem, poza strefą „OW”, podlegają następującym ustaleniom:
 - 1) inwestor zobowiązany jest do pisemnego powiadomienia Dolnośląskiego Wojewódzkiego Konserwatora Zabytków o terminie rozpoczęcia i zakończenia prac ziemnych z co najmniej siedmiodniowym wyprzedzeniem,
 - 2) w przypadku wystąpienia zabytków archeologicznych wymagane jest podjęcie ratowniczych badań wykopaliskowych na koszt inwestora, za zezwoleniem Dolnośląskiego Wojewódzkiego Konserwatora Zabytków.

R o z d z i a ł III

USTALENIA SZCZEGÓŁOWE DLA TERENÓW KOMUNIKACJI

§ 18

1. Ustala się linie rozgraniczające terenów przeznaczonych na komunikację i przedstawia się je na rysunkach planu nr 1 i nr 2.
2. Tereny przeznaczone na cele komunikacji to tereny drogi krajowej, tereny dróg powiatowych i tereny dróg publicznych gminnych oraz rezerwa terenu dla planowanego obejścia Międzyborza drogi krajowej.
3. W przypadku wystąpienia czynników uciążliwych poza granicami wyznaczonych terenów komunikacji, sposób wykorzystania gruntów i nieruchomości objętych uciążliwościami oraz sposób ochrony interesów osób trzecich będzie wynikać z decyzji opartych o obowiązujące przepisy szczególne i odrębne.
4. Celem zapewnienia budowy i modernizacji dróg i ulic, na terenach przeznaczonych na komunikację wyznaczonych liniami rozgraniczającymi ustala się:
 - 1) zakaz wznoszenia trwałych obiektów kubaturowych,
 - 2) dopuszcza się remonty i modernizację istniejących obiektów bez prawa ich rozbudowy, w trybie przewidzianym przepisami szczególnymi,
 - 3) dopuszcza się budowę obiektów tymczasowych na warunkach określonych w przepisach szczególnych.
5. Na obszarach zabudowanych w liniach rozgraniczających ulic mogą być lokalizowane urządzenia związane z obsługą komunikacji takie jak: zatoki, parkingi, kioski, elementy małej architektury i reklamy w trybie obowiązujących przepisów.
6. Podmioty prowadzące działalność gospodarczą są zobowiązane do udziału w kosztach budowy, modernizacji oraz utrzymania dróg, zgodnie z przepisami szczególnymi i odrębnymi.

§ 19

Ustalenia dla terenów dróg publicznych.

1. Droga krajowa nr 25.
Przez tereny zainwestowania wiejskiego prowadzi droga krajowa regionalna nr 25 Oleśnica – Między-

bórz – Antonin. Droga odpowiada warunkom technicznym klasy G, przystosowana jest do przenoszenia obciążeń do 80 kN/oś.

Planuje się wykonanie obejścia drogi przez wschodnią część obrębu wsi i dalej po wschodniej stronie Międzyborza. W związku z planowanym obejściem powstanie nowy układ komunikacyjny, tworzony przez:

- 1) część istniejącego przebiegu (do miejsca skąd odchodzi obwodnica), oznaczoną symbolem KG1/2, droga klasy głównej, o następujących parametrach:
 - a) szerokość w liniach rozgraniczających – od 20 do 25 m,
 - b) jezdnia – 7 m,
- 2) część istniejącego przebiegu (od miejsca, skąd odchodzi obwodnica), oznaczona symbolem KG(Z)1/2, dla której po wykonaniu obejścia, przewiduje się kategorię drogi zbiorczej, o następujących parametrach:
 - a) szerokość w liniach rozgraniczających – od 20 do 25 m,
 - b) jezdnia – 7 m,
 - c) obustronne chodniki o szerokości min. 2.0 m, i jednostronna ścieżka rowerowa,
- 3) rezerwę terenu pod planowany przebieg obejścia Międzyborza drogą klasy G, o następujących parametrach:
 - a) szerokość w liniach rozgraniczających – 35 m,
 - b) jezdnia – 7 m.

Na terenach położonych wzdłuż drogi wyznaczono strefę jej potencjalnego negatywnego wpływu na środowisko. Orientacyjna szerokość strefy wynosi 35 m od linii rozgraniczającej drogi.

2. Droga powiatowa nr 13 426 Bukowina Sycowska – Ose o parametrach drogi lokalnej, oznaczona symbolem 1 KL
Dla drogi zachowuje się istniejące parametry – szerokość w liniach rozgraniczających od 12 do 15 m, jak w stanie istniejącym.

3. Gminne drogi publiczne

Lp.	Symbol	Lokalizacja	Parametry	Uwagi
Droga lokalna oznaczona symbolem KL				
1.	2 KL	modernizacja dróg nr dz. 170 i 268/2 oraz nowy odcinek na części działek (pas 7 m) 8/1, 9, 12, 13, 16, 17	szerokość w liniach rozgraniczających 14 m, jezdnia 7.0 m, ścieżka rowerowa, chodnik, pas zieleni	prowadzi od drogi 13406 do wsi Ose i dalej do ulicy Kolejowej w Międzyborzu
Drogi dojazdowe oznaczone symbolem KD				
2	1KD	modernizacja i poszerzenie części drogi – działka nr 304	szerokość w liniach rozgraniczających 10 m	prowadzi do wsi Bukowina Sycowska

3	2KD	modernizacja i poszerzenie drogi – działka nr 263/2		prowadzi do Międzyborza
4	3KD	modernizacja i poszerzenie części drogi – działka nr 259		dominujący udział ruchu pojazdów związanych z działalnością gospod.
5	4KD	modernizacja i poszerzenie części drogi – działka nr 272		prowadzi do wsi Kraszów. Jej kontynuację stanowi droga 1KD w tej wsi
6	5KD	modernizacja i poszerzenie drogi – działka nr 273	szerokość w liniach rozgraniczających 11 m. W przekroju wyróżnia się jezdnię 6 m i ścieżkę pieszo-rowerową	drogi 5KD i 6KD stanowią pętlę głównej drogi wiejskiej
7	6KD	modernizacja i poszerzenie drogi – działka nr 293/1		
Ciągi pieszo-jezdne oznaczone symbolem Kpj.				
8	1Kpj	część drogi – działka nr 289	szerokość 6 m	poszerzenie po stronie działek projektowanych
9	2Kpj	część drogi – działka nr 279	zachowuje się istniejącą szerokość około 6–8 m	
10	3Kpj	nowa droga, utworzona z działek nr 42/5, /6, /8, /9, /10 i 43	szerokość 8 m	Droga obsługuje tereny zabudowy mieszkaniowej
11	4Kpj	droga – działka nr 265	zachowuje się istniejącą szerokość około 6–8 m	
12	5Kpj	droga – działka nr 274	zachowuje się istniejącą szerokość około 6–8 m	droga na terenie strefy konserwatorskiej
13	6Kpj	droga – działka nr 275	zachowuje się istniejącą szerokość około 5–6 m	
14	7Kpj	Drogi – działki nr 280 i 281	szerokość 8	poszerzyć z uwzględnieniem warunków lokalnych
15	8Kpj	część drogi – działka nr 288	szerokość 5 m	poszerzyć, zakończyć placem 12x12 m
16	9Kpj	część drogi – działka nr 296	szerokość 5 m	zakończyć placem 12x12 m
17	10 Kpj	droga działka nr 301	szerokość 5 m	zakończyć placem 12x12 m

§ 20

Ustala się następujące zasady obsługi komunikacyjnej terenów:

- W granicach poszczególnych nieruchomości znajdujących się na obszarze objętym planem należy zapewnić lokalizację niezbędnej ilości miejsc postojowych. Ustala się następujące wskaźniki liczby tych miejsc:
 - dla funkcji usługowych: minimum 3 miejsca postojowe/100 m² powierzchni użytkowej obiektów,
 - dla funkcji mieszkaniowych – 2 miejsca postojowe/dom,
 - dla budynków usługowo-mieszkaniowych należy przyjmować ilość miejsc postojowych, jako sumę liczoną dla obu funkcji.
- Potrzeby w zakresie miejsc postojowych i placów manewrowych dla działalności gospodarczej, w tym usług, realizowane będą w granicach własnych działek.
- Na całym obszarze objętym planem dopuszcza się prowadzenie dróg i dojazdów wewnętrznych o parametrach dostosowanych do wielkości i charakteru ruchu.
- Prowadzenie dróg i dojazdów wewnętrznych musi uwzględniać ustalenia niniejszego planu, w tym zachowanie zasad podziału na działki i umożliwić prowadzenie sieci infrastruktury.

- Dla działek położonych przy drodze głównej (oznaczonej symbolem KG) lub zbiorczej (oznaczonej symbolem KG(Z)) a jednocześnie graniczących z inną drogą ustala się obsługę komunikacyjną (wjazdy) od drogi innej niż KG czy KG(Z).

R o z d z i a ł I V

USTALENIA SZCZEGÓŁOWE DLA NIEKTÓRYCH TERENÓW

§ 21

- Dla terenów oznaczonych na rysunkach planu numerami od 1 do 15 wprowadza się ustalenia dodatkowe, które stanowią uzupełnienie i uszczegółowienie ustaleń zawartych w Rozdziale II.
- Ustalenia te należy przyjmować w pierwszej kolejności, przed ustaleniami zawartymi w Rozdziale II.
- Określa się w razie potrzeby przeznaczenie dopuszczalne oraz zasady zagospodarowania poprzez określenie w zależności od potrzeb:
 - zakresu funkcji dopuszczalnych,
 - zasad obsługi komunikacyjnej,
 - warunków i standardów kształtowania zabudowy i zagospodarowania terenu,
 - zasad podziału na działki budowlane.

§ 22

- 1MJ** – teren zabudowy mieszkaniowej jednorodzinnej, wolno stojącej.

- 1) wyznacza się jedną działkę budowlaną,
 - 2) nie dopuszcza się wprowadzania innych usług niż pracownia bądź gabinet właściciela,
 - 3) obsługa komunikacyjna będzie odbywać się dojazdem poprowadzonym po terenie własnym inwestora, od ciągu pieszo-jezdnego oznaczonego symbolem 1Kpj.
2. **2MJ** – teren zabudowy mieszkaniowej jednorodzinnej, wolno stojącej.
- 1) Nie dopuszcza się wprowadzania innych usług niż pracownie i gabinety właścicieli.
 - 2) Wyznacza się dwie działki budowlane na terenie działki nr ew. 78 i dwie działki budowlane na terenie działki nr ew. 79.
3. **3UP-S** – teren usług publicznych sportu i rekreacji.
- 1) planuje się zagospodarowanie terenu – lokalizację zespołu terenowych urządzeń sportowych, w tym boiska do gier dużych (piłka nożna). Uzupełniające zagospodarowanie będą stanowić obiekty gospodarcze, socjalne i sanitarne oraz zieleń towarzysząca.
 - 2) obiekty budowlane winny być parterowe z dachami spadzistymi.
 - 3) należy wykształcić pasy zieleni izolacyjnej wokół granic terenu. Przy doborze gatunków należy uwzględnić udział roślin zimozielonych.
 - 4) nie dopuszcza się podziału terenu na działki.
4. **4MJ** – teren zabudowy mieszkaniowej jednorodzinnej, wolno stojącej.
- 1) nie dopuszcza się wprowadzania innych usług niż pracownie i gabinety właścicieli,
 - 2) wyznacza się 6 działek budowlanych.
5. **5MJ** – teren zabudowy mieszkaniowej jednorodzinnej, wolno stojącej.
- 1) nie dopuszcza się wprowadzania innych usług niż pracownie i gabinety właścicieli.
 - 2) wyznacza się nieprzekraczalną linię zabudowy.
 - 3) wyznacza się 6 działek budowlanych.
6. **6DzG 2** – teren działalności gospodarczej lokalnej.
- 1) podstawowym przeznaczeniem jest różnorodna działalność gospodarcza,
 - 2) dopuszcza się lokalizację przedsięwzięć, które mogą wymagać opracowania raportu oddziaływania na środowisko,
 - 3) wyznacza się nieprzekraczalną linię zabudowy, w odległości 7 m od linii rozgraniczającej drogi 3KD,
 - 4) od strony terenów publicznych należy wykształcić pasy zieleni izolacyjnej z udziałem gatunków zimozielonych, o szerokości minimum 5 m,
 - 5) nie dopuszcza się obsługi komunikacyjnej od drogi KZ.
7. **7M- z, 8M- z** – tereny zabudowy wiejskiej.
- 1) tereny znajdują się w obrębie strefy ochrony konserwatorskiej „B”,
 - 2) działania inwestycyjne będą się odbywać zgodnie z ustaleniami zawartymi w § 17 niniejszej uchwały,
 - 3) nowe obiekty winny spełniać następujące warunki:
 - a) budynki parterowe z dachem spadzistym o nachyleniu około 100%,
 - b) materiały: cegła, drewno, dachówka.
8. **9ZP** – teren parku wiejskiego.
- 1) teren znajduje się w obrębie strefy ochrony konserwatorskiej „B” i obejmuje park wpisany do rejestru zabytków,
 - 2) działania inwestycyjne będą się odbywać zgodnie z ustaleniami zawartymi w § 17 niniejszej uchwały,
 - 3) dopuszcza się wprowadzenie zagospodarowania w formie placu zabaw dla dzieci i małych urządzeń terenowych sportowych,
 - 4) Nie dopuszcza się wprowadzania zabudowy.
9. **10WW** – teren ujęcia wody wraz ze strefą ochrony bezpośredniej.
- 1) na terenie obejmuje się ochroną konserwatorską budynek oraz zieleń,
 - 2) nie dopuszcza się dokonywania podziałów własnościowych,
 - 3) prace melioracyjne winny umożliwić utrzymanie zieleni w należyłym stanie,
 - 4) obowiązuje opiniowanie działalności inwestycyjnej z właściwym Oddziałem Służby Ochrony Zabytków i Wojewódzkim Konserwatorem Przyrody.
10. **11WW** – teren ujęcia wody wraz ze strefą ochrony bezpośredniej.
11. **12 M** – teren zabudowy wiejskiej.
- 1) nie dopuszcza się wprowadzania działalności gospodarczej, w tym usług,
 - 2) wyznaczenie nowych działek budowlanych – na terenie działki nr ew. 259/1 i na terenie działki nr ew. 233/1 jest dopuszczalne pod warunkiem zapewnienia jej obsługi komunikacyjnej przez istniejące wjazdy.
12. **13 MJ** – teren zabudowy mieszkaniowej jednorodzinnej, wolno stojącej
- 1) nie dopuszcza się wprowadzania innych usług niż pracownie i gabinety właścicieli,
 - 2) wyznacza się jedną działkę budowlaną,
 - 3) obsługa komunikacyjna – ciągiem pieszo-jezdnym nr 8.
13. **14 MJ** – teren zabudowy mieszkaniowej jednorodzinnej, wolno stojącej.
- 1) nie dopuszcza się wprowadzania innych usług niż pracownie i gabinety właścicieli,
 - 2) wyznacza się cztery działki budowlane,
 - 3) obsługa komunikacyjna – ciągiem pieszo-jezdnym nr 8.
14. **15 MJ** – teren zabudowy mieszkaniowej jednorodzinnej, wolno stojącej.
- 1) nie dopuszcza się wprowadzania innych usług niż pracownie i gabinety właścicieli,
 - 2) wyznacza się cztery działki budowlane,
 - 3) nie dopuszcza się obsługi komunikacyjnej od drogi krajowej.

Dla terenów objętych planem ustala się stawkę procentową, z tytułu wzrostu wartości nieruchomości, o której mowa w art. 10 ust. 3 i art. 36 ust. 3 ustawy o zagospodarowaniu przestrzennym w wysokości 30%.

§ 24

Wykonanie uchwały powierza się Burmistrzowi Miasta i Gminy Międzybórz.

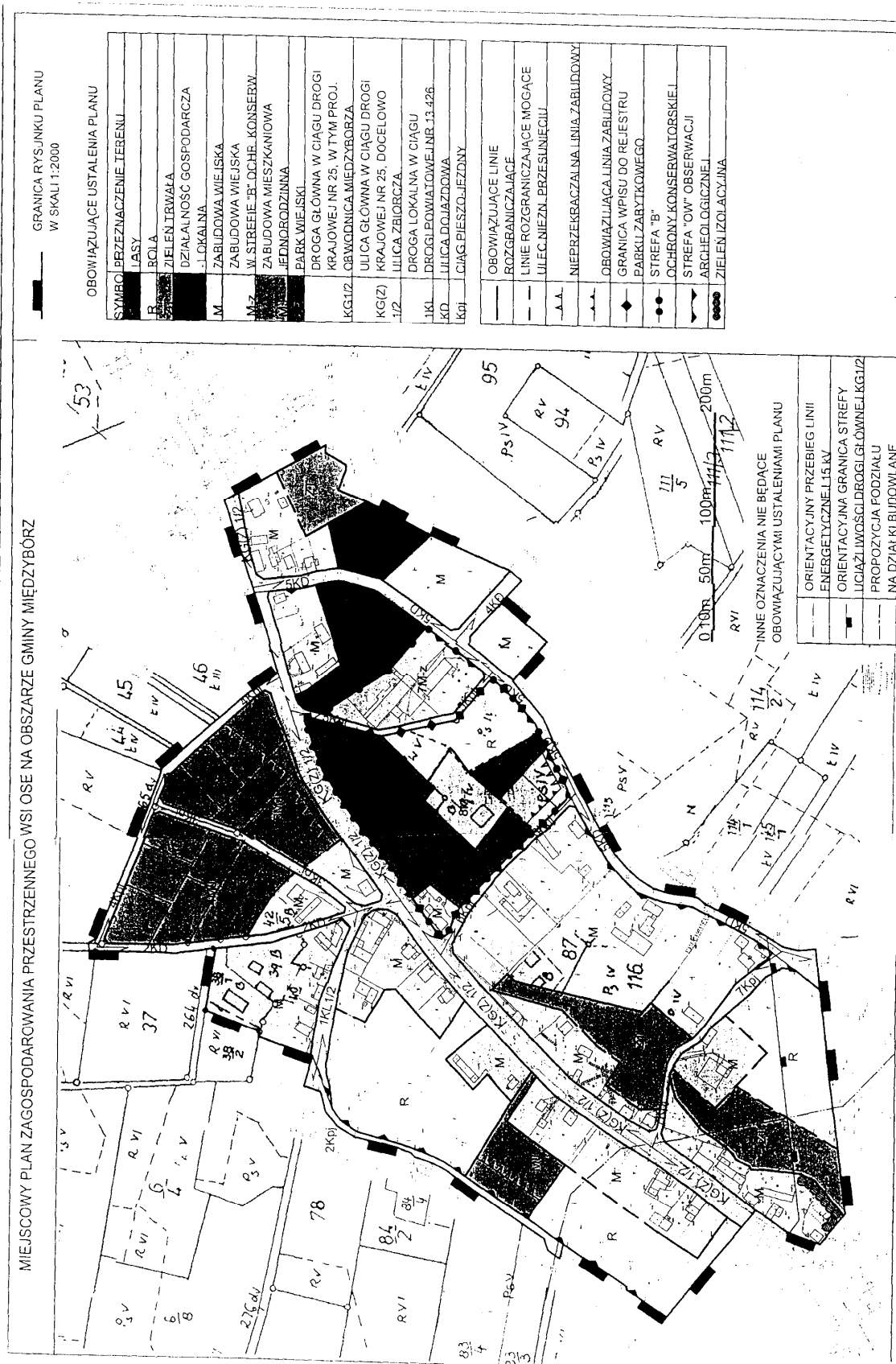
§ 25

Uchwała wchodzi w życie po upływie 14 dni od daty opublikowania w Dzienniku Urzędowym Województwa Dolnośląskiego.

PRZEWODNICZĄCY
RADY MIEJSKIEJ

HENRYK ZAWADZKI

**Załącznik nr 1 do uchwały Rady
Miejskiej w Międzyborzu z dnia
18 marca 2005 r. (poz. 1673)**



1674

UCHWAŁA RADY MIEJSKIEJ W ŻŁOTYM STOKU

z dnia 18 marca 2005 r.

**o zmianie uchwały nr XXIII/150/04 z dnia 10 listopada 2004 r. w sprawie
ustalenia wysokości opłaty targowej**

Na podstawie art. 18 ust. 2 pkt 8 ustawy z dnia 8 marca 1990 r. o samorządzie gminnym (Dz. U. z 2001 r. Nr 142, poz. 1591 z późn. zm.) i art. 19 ustawy z dnia 12 stycznia 1991 r. o podatkach i opłatach lokalnych (Dz. U. Nr 9, poz. 31 z późn. zm.) Rada Miejska uchwała, co następuje:

§ 1

W uchwale nr XXIII/150/04 z dnia 10 listopada 2004 r. w sprawie ustalenia wysokości opłaty targowej (Dz. Urz. Woj. Dolnośląskiego z 2004 r. Nr 202, poz. 3183) wprowadza się następujące zmiany:

1) § 3 otrzymuje brzmienie:

„§ 3

1. Inkasentami opłaty targowej ustala się:
 - a) Klub sportowy „Unia” w Złotym Stoku,
 - b) Klub sportowy „Kłos” w Laskach,
 - c) Klub sportowy „Orzeł” w Mąkolnie.
2. Szczegółowe zasady rozliczeń określą umowy zawarte pomiędzy Burmistrzem a Klubami sportowymi „Unia” w Złotym Stoku, „Kłos” w Laskach, „Orzeł” w Mąkolnie”.

2) § 4 otrzymuje brzmienie:

„§ 4

Nadzór nad prawidłowością poboru opłat targowych oraz nad rozliczeniem finansowym sprawuje Skarbnik Gminy”.

§ 2

Wykonanie uchwały powierza się Burmistrzowi.

§ 3

Uchwała wchodzi w życie po upływie 14 dni od dnia ogłoszenia w Dzienniku Urzędowym Województwa Dolnośląskiego.

PRZEWODNICZĄCY RADY

JERZY TICHANOWICZ

1675

UCHWAŁA RADY MIEJSKIEJ W ŚCINAWIE

z dnia 23 marca 2005 r.

w sprawie regulaminu udzielania pomocy materialnej o charakterze socjalnym dla uczniów zamieszkałych na terenie miasta i gminy Ścinawa

Na podstawie art. 18 ust. 2 pkt 15, art. 40 i 41 ust. 1 ustawy z dnia 8 marca 1990 r. o samorządzie gminnym (Dz. U. z 2001 r. Nr 142, poz. 1591, z 2002 r. Nr 23, poz. 220, Nr 62, poz. 558, Nr 113, poz. 984, Nr 153, poz. 1271, Nr 214, poz. 1806, z 2003 r. Nr 80, poz. 717, Nr 162, poz. 1568 i z 2004 r. Nr 102, poz. 1055, Nr 116, poz. 1203, Nr 167, poz. 1759) oraz art. 90f ustawy z dnia 7 września 1991 r. o systemie oświaty (Dz. U. z 2004 r. Nr 256, poz. 2572 i Nr 273, poz. 2703 oraz Nr 281, poz. 2781) Rada Miejska w Ścinawie uchwała Regulamin udzielania pomocy materialnej o charakterze socjalnym dla uczniów zamieszkałych na terenie miasta i gminy Ścinawa, zwany dalej „Regulaminem”:

R o z d z i a ł 1

Postanowienia wstępne

§ 1

Regulamin określa zasady udzielania pomocy materialnej o charakterze socjalnym w postaci stypendium szkolnego i zasiłku szkolnego, uczniom z terenu miasta i gminy Ścinawa, znajdującym się w trudnej sytuacji materialnej – w celu wyrównywania szans w dostępie do edukacji, a w szczególności określa:

2004 r. o pomocy społecznej (Dz. U. Nr 64, poz. 593 ze zm.),

- 2) słuchacz kolegium – słuchacza kolegium nauczycielskiego, nauczycielskiego kolegium języka obcego i kolegium pracowników służb społecznych,

- 1) sposób ustalania wysokości stypendium szkolnego,
- 2) formy udzielania stypendium szkolnego,
- 3) tryb i sposób udzielania stypendium szkolnego,
- 4) tryb i sposób udzielania zasiłku szkolnego.

§ 2

Użyte w Regulaminie określenia oznaczają:

- 1) dochód – sumę miesięcznych przychodów z miesiąca poprzedzającego złożenie wniosku, ustalonych zgodnie z art. 8 ust. 3–13 ustawy z 12 marca
- 3) ustawa – ustawę z dnia 7 września 1991 r. o systemie oświaty (Dz. U. z 2004 r. Nr 256, poz. 2572 ze zm.),
- 4) uczeń – osoby wymienione w art. 90b ust. 3 i 4 ustawy.

R o z d z i a ł 2

Sposób ustalania wysokości stypendium szkolnego

§ 3

1. Minimalną i maksymalną wysokość stypendium przyznanego uczniowi określa art. 90d ust. 9 ustawy.
2. Miesięczna wysokość stypendium uzależniona jest od wysokości dochodu na osobę w rodzinie i wynosi:

Tabela 1. Wysokość stypendium

Miesięczna wysokość dochodu na osobę w rodzinie (w %) kwota bazowa – art. 8 ust. 1 pkt 2 ustawy z dnia 12 marca 2004 r. o pomocy społecznej (Dz. U. Nr 64, poz. 593 ze zm.)	Miesięczna wysokość stypendium (w %) kwota bazowa – art. 6 ust. 2 pkt 2 ustawy z dnia 28 listopada 2003 r. o świadczeniach rodzinnych (Dz. U. Nr 228, poz. 2255 ze zm.)
do 25	do 200
pow. 25 do 50	do 170
pow. 50 do 75	do 140
pow. 75 do 100	od 80 do 110

3. Ustalając wysokość stypendium rozpatruje się indywidualnie sytuację rodziny, uwzględniając dodatkowe okoliczności, tj.:
 - 1) bezrobocie,
 - 2) niepełnosprawność,
 - 3) ciężką lub długotrwałą chorobę,
 - 4) wielodzietność,
 - 5) brak umiejętności wypełniania funkcji opiekuńczo-wychowawczych,
 - 6) alkoholizm lub narkomanię,
 - 7) niepełność rodziny,
 - 8) zdarzenie losowe.

R o z d z i a ł 3

Formy udzielania stypendium

§ 4

1. Stypendia szkolne są udzielane na cele o charakterze edukacyjnym, szczegółowo określone w ust. 2.
2. Stypendium szkolne może być udzielone w formie:
 - 1) częściowego lub całkowitego pokrycia kosztów udziału w zajęciach edukacyjnych, w tym wyrównawczych, wykraczających poza zajęcia realizowane w szkole w ramach planu nauczania, w szczególności na organizowaną przez szkołę dodatkową naukę języka obcego, wyjazdy na tzw. zielone szkoły, zajęcia informatyczne,
 - 2) częściowego lub całkowitego pokrycia kosztów udziału w zajęciach edukacyjnych realizowanych poza szkołą, w szczególności nauki języków obcych, zajęć muzycznych, komputerowych, sportowych,
 - 3) pomocy rzeczowej o charakterze edukacyjnym, w tym w szczególności na zakup podręczników do nauki w szkole, lektur, encyklopedii i innych książek pomocniczych w procesie dydaktycznym, a także przyborów szkolnych lub innego wyposażenia ucznia wymaganego obligatoryjnie przez szkołę.
3. W przypadku uczniów szkół ponadgimnazjalnych oraz słuchaczy kolegiów nauczycielskich stypendium może być udzielone, poza formami określonymi w ust. 2, także na częściowe lub całkowite pokrycie kosztów związanych z pobieraniem nauki w szkole poza miejscem zamieszkania, w szczególności na:
 - a) zakwaterowanie w bursie, internacie lub na stacji,

- b) posiłki w stołówce szkoły, internatu lub prowadzonej przez inny podmiot,
- c) dojazdy do i ze szkoły środkami publicznego transportu zbiorowego,
- d) czesne za naukę w szkole niepublicznej posiadającej uprawnienia szkoły publicznej,
- e) inne – wymagane obligatoryjnie przez szkołę na podstawie statutu lub innych przepisów wewnętrznych.
4. Rodzaje świadczeń, zgodnych z formami pomocy wymienionymi w ust. 2 i 3 wskazuje wnioskodawca.
5. Jeżeli udzielenie stypendium w formach, o których mowa w ust. 2 i 3 nie jest możliwe, a w przypadku słuchaczy kolegiów – jest niecelowe, to świadczenie może być przyznane wyjątkowo w formie pieniężnej, po uzyskaniu w tej sprawie opinii dyrektora szkoły.
6. Stypendia mogą być przekazywane w następujący sposób:
 - 1) w formie częściowej lub całkowitej refundacji kosztów poniesionych przez ucznia na podstawie przedłożonych przez niego oryginałów faktur lub rachunków bądź biletów za przejazdy,
 - 2) w formie częściowego lub całkowitego dofinansowania kosztów do poniesienia przez ucznia na podstawie zaświadczeń lub innych dokumentów z instytucji prowadzącej zajęcia edukacyjne,
 - 3) w formie rzeczowej – poprzez zapłacenie przez Gminę Ścinawa, za pośrednictwem szkoły, faktur lub rachunków,
 - 4) w formie pieniężnej – poprzez wypłatę bezpośrednio w kasie Urzędu.

R o z d z i a ł 4

Tryb i sposób udzielania stypendium szkolnego

§ 5

1. Do ubiegania się o stypendium szkolne uprawnieni są uczniowie, którzy spełniają łącznie następujące kryteria:
 - 1) posiadają miejsce zamieszkania na terenie miasta i gminy Ścinawa,
 - 2) rozpoczynają lub kontynuują naukę w szkołach wymienionych w art. 90b ust. 3 i 4 ustawy,
 - 3) miesięczny dochód na osobę w rodzinie nie przekracza kwoty wymienionej w art. 8 ust. 1 pkt 2

- ustawy z dnia 12 marca 2004 r. o pomocy społecznej (Dz. U. Nr 64, poz. 593 ze zm.).
2. W przypadku, gdy liczba osób spełniających kryteria, o których mowa w ust. 1, jest większa niż liczba stypendiów do rozdysponowania pierwszeństwo w uzyskaniu stypendium szkolnego mają uczniowie pochodzący z rodzin:
 - 1) o najniższych dochodach,
 - 2) gdzie występują okoliczności, o których mowa w § 3 ust. 3.
 3. Stypendium przyznawane jest na wniosek.
 2. Okoliczności wystąpienia zdarzenia losowego winny być udokumentowane (akt zgonu, zaświadczenie z policji, straży pożarnej itp.).
 3. Do ubiegania się o zasiłek szkolny stosuje się przepisy art. 90e ustawy oraz § 5 ust. 1 i § 6 ust. 1, 4 i 5 Regulaminu.
 4. Wniosek o przyznanie zasiłku szkolnego składa się w Urzędzie Miasta i Gminy Ścinawa, w terminie od dwóch miesięcy od wystąpienia zdarzenia uzasadniającego przyznanie tego zasiłku.

§ 6

1. Warunkiem ubiegania się o przyznanie stypendium jest:
 - 1) złożenie wniosku według wzoru stanowiącego załącznik nr 1 do Regulaminu,
 - 2) załączenie do wniosku oświadczenia o sytuacji rodzinnej i materialnej ucznia i potwierdzeniu prawdziwości danych według wzoru stanowiącego załącznik nr 2 do Regulaminu.
2. Wniosek wraz z oświadczeniem należy złożyć w Urzędzie Miasta i Gminy Ścinawa do dnia 15 września danego roku szkolnego, w przypadku słuchaczy kolegium – do dnia 15 października.
3. Stypendia szkolne na okres od 1 stycznia 2005 r. do 30 czerwca 2005 r. przyznawane będą w oparciu o wnioski złożone w terminie do 18 marca 2005 r.
4. Wniosek podlega rejestracji zgodnie z datą wpływu.
5. W przypadku wniosków o przyznanie stypendium na wniosek osób wymienionych w art. 90n ust. 2 pkt 2 i ust. 3 – oświadczenie, o którym mowa w ust. 1 pkt 2, wypełnia uprawniony pracownik socjalny.

R o z d z i a ł 5

Tryb i sposób udzielania zasiłku szkolnego

§ 7

1. Zasiłek szkolny przydziela się w przypadku wystąpienia zdarzenia losowego, które dotknęło rodzinę, a w szczególności w przypadku śmierci rodziców lub prawnych opiekunów, klęski żywiołowej, pożaru.

R o z d z i a ł 6

Postanowienia końcowe

§ 8

Wyплата stypendium i zasiłku szkolnego następuje po otrzymaniu dotacji celowej z budżetu państwa.

§ 9

Zmiana regulaminu wymaga uchwały Rady Miejskiej w Ścinawie.

§ 10

Wykonanie uchwały powierza się Burmistrzowi Miasta i Gminy Ścinawa.

§ 11

Uchwała wchodzi w życie po upływie 14 dni od dnia jej ogłoszenia w Dzienniku Urzędowym Województwa Dolnośląskiego, z mocą obowiązującą od 1 stycznia 2005 r.

PRZEWODNICZĄCY RADY

ANDRZEJ SITARSKI

Ścinawa, dnia-.....-200...r.

Burmistrz Miasta i Gminy Ścinawa

WNIOSEK
rodzica, opiekuna, pełnoletniego ucznia, dyrektora szkoły*
o przyznanie świadczenia pomocy materialnej o charakterze socjalnym

Wnoszę o przyznanie świadczenia pomocy materialnej o charakterze socjalnym w postaci:

- 1) stypendium szkolnego*
- 2) zasiłku szkolnego*

L. ut. PUESI.....
(imię i nazwisko ucznia) (data- dzień,miesiąc,rok)

.....
(rodzice- imiona i nazwiska)

.....
(pełny adres miejsca zamieszkania)

.....
(potwierdzenie przez referenta ds ewidencji ludności zameldowania na pobyt stały-wypelnia Urząd MiG Ścinawa)

.....
(nazwa i adres szkoły)

2. Informacje uzasadniające przyznanie pomocy materialnej:

.....
.....
.....
.....
.....

(Uzasadnienie: np. bezrobocie, długotrwała choroba, itp.)

3. Pożądana forma świadczenia pomocy materialnej inna niż forma pieniężna*

- 1) częściowe lub całkowite pokrycie kosztów udziału w zajęciach edukacyjnych, w tym wyrównawczych, wykraczających poza zajęcia realizowane w szkole w ramach planu nauczania,
(zajęcia edukacyjne organizowane przez szkołę-np. dodatkowa nauka języka obcego,zielone szkoły, itp.)
- 2) częściowe lub całkowite pokrycie kosztów udziału w zajęciach edukacyjnych realizowanych poza szkołą,
(zajęcia edukacyjne organizowane poza szkołą-nazwa i adres ośrodka,NIP,nr konta bankowego-np. nauka języków obcych, zajęcia muzyczne, komputerowe, itp.)
- 3) pomoc rzeczowa o charakterze edukacyjnym:
 - a) zakup podręczników do nauki w szkole
(podręczniki, lektury, encyklopedie i inne książki pomocnicze w realizacji procesu dydaktycznego)
 - b) zakup innych pomocy o charakterze edukacyjnym,
(przybory szkolne-np.zeszyty, piórniki, tomisty lub inne wyposażenie ucznia wymaganego przez szkołę)

- 4) częściowe lub całkowite pokrycie kosztów związanych z pobieraniem nauki poza miejscem zamieszkania (dot. uczniów szkół ponadgimnazjalnych):
- a) zakwaterowanie w bursie, internacie lub na stacji,
 - b) posiłki w stołówce szkoły, internatu lub prowadzonej przez inny podmiot,
 - c) dojazdy do i ze szkoły środkami publicznego transportu zbiorowego,
 - d) chesne za naukę w szkole niepublicznej posiadającej uprawnienia szkoły publicznej,
 - e) inne- wymagane obligatoryjnie przez szkołę na podstawie statutu lub innych przepisów wewnątrzszkolnych,
- 5) inna (wymienić jaka?).....

4. W przypadku zasiłku szkolnego należy podać zdarzenie losowe uprawniające do ubiegania się o zasiłek.

.....
.....
.....

.....
(czytelny podpis wnioskodawcy)

* właściwe podkreślić

.....
(pieczęć nagłówkowa szkoły)

OPINIA DYREKTORA SZKOŁY**
na potrzeby ubiegania się o stypendium szkolne/zasiłek szkolny

.....
.....
.....
.....
.....

(opinia winna zawierać potwierdzenie, że dziecko uczęszcza do szkoły-realizuje obowiązek szkolny lub nauki, do której klasy, od kiedy, czy dziecko znajduje się w trudnej sytuacji materialnej, można wskazać również najpotrzebniejszą formę pomocy materialnej)

.....
(podpis i pieczęć dyrektora szkoły)

** tylko w przypadku , gdy wniosek składa rodzic, opiekun lub pełnoletni uczeń

(pieczęć zakładu pracy)

ZAŚWIADCZENIE O ZAROBKACH
wydane dla potrzeb ubiegania się o stypendium szkolne/ zasilek szkolny*

Zaświadcza się, że Pan/ Pani

zamieszkały(a) w

zatrudniony(a) w wymiarze

za miesiąc uzyskal(a) następujące dochody:
(poprzedzający złożenie wniosku)

I. Dochód brutto:zł

w tym:

Składki na ubezpieczenie:

-emerytalnezł,

-rentowezł,

-chorobowezł,

Zaliczka na podatek dochod. od os. fiz.zł,

Składka zdrowotna:zł,

II. Dochód netto:.....zł

III. Zasilki:

-rodzinny wraz z dodatkamizł,

-pielęgnacyjnyzł

IV. Inne dochody:

np. dodatek mieszkaniowy, otrzymywane alimenty, itp.zł

(bez jednorazowego pieniężnego świadczenia socjalnego oraz wartości świadczeń w naturze),

V. Alimenty potrącanezł

DOCHÓD.....zł słownie

(Suma miesięcznych przychodów: II+III+IV-V)

.....
(data)

.....
(podpis i pieczęć wystawiającego zaświadczenie)

1676

UCHWAŁA RADY MIEJSKIEJ BIELAWY

z dnia 30 marca 2005 r.

w sprawie kryteriów i trybu przyznawania nagród dla nauczycieli przed- szkoli, szkół podstawowych i gimnazjów

Na podstawie art. 18 ust. 2 pkt 15 ustawy z dnia 8 marca 1990 r. o samorządzie gminnym (Dz. U. z 2001 r. Nr 142, poz. 1591 ze zm.) oraz art. 49 ust. 2 i art. 91d pkt 1 ustawy z dnia 26 stycznia 1982 r. – Karta Nauczyciela (Dz. U. z 2003 r. Nr 118, poz. 1112 ze zm.) Rada Miejska uchwala, co następuje:

§ 1

1. Uchwała reguluje tryb i kryteria przyznawania nagród dla nauczycieli za osiągnięcia w zakresie pracy dydaktyczno-wychowawczej, pracy opiekuńczo-wychowawczej oraz realizacji innych zadań statutowych szkoły, sposób podziału środków na nagrody ze specjalnego funduszu nagród, tworzonego zgodnie z art. 49 ust. 1 pkt 1 ustawy z dnia 26 stycznia 1982 r. – Karta Nauczyciela (Dz. U. z 2003 r. Nr 118, poz. 1112 ze zm.) oraz tryb zgłaszania kandydatów do nagród.
2. Z funduszu, o którym mowa w ust. 1, przyznawane są Nagrody Burmistrza Miasta, zwane dalej Nagrodami Burmistrza i Nagrody Dyrektora Szkoły, zwane dalej Nagrodami Dyrektora z tym, że:
 - a) 80% środków finansowych na nagrody pozostaje do dyspozycji dyrektora,
 - b) 20% środków finansowych na nagrody pozostaje do dyspozycji Burmistrza Miasta.
3. Nagrody, o których mowa w ust. 1, przyznawane są w terminie do dnia 14 października każdego roku z okazji Dnia Edukacji Narodowej. W szczególnie uzasadnionych przypadkach nagroda może być przyznana w innym terminie.

§ 2

Ileokroć w uchwale jest mowa o:

- nauczycielach bez bliższego określenia – rozumie się przez to nauczycieli i dyrektorów zatrudnionych w szkołach podstawowych, gimnazjach i przedszkolach prowadzonych przez Gminę Bielawa,
- szkołach bez bliższego określenia – rozumie się przez to szkoły podstawowe, gimnazja i przedszkola prowadzone przez Gminę Bielawa.

§ 3

Nagrody mogą być przyznawane nauczycielom po pracowaniu co najmniej 1 roku w szkole.

§ 4

Wysokość Nagrody Burmistrza ustala corocznie Burmistrz Miasta Bielawa, a wysokość Nagrody Dyrektora – dyrektorzy poszczególnych szkół, z tym że wysokość Nagrody Dyrektora nie może przekroczyć wysokości Nagrody Burmistrza.

§ 5

1. Z wnioskiem o przyznanie Nagrody Burmistrza dla nauczyciela występować może dyrektor szkoły po uprzednim zaopiniowaniu przez radę pedagogiczną

i związki zawodowe zrzeszające nauczycieli, a o przyznanie nagrody dla dyrektora szkoły – dyrektor Miejskiego Zarządu Placówek Oświaty, wzytator Kuratorium Oświaty po uprzednim zaopiniowaniu przez radę pedagogiczną i związki zawodowe zrzeszające nauczycieli, w terminie do dnia 15 września każdego roku.

2. Decyzję w sprawie przyznania Nagród Burmistrza podejmuje Burmistrz Miasta Bielawa.
3. Decyzję w sprawie przyznania Nagrody Dyrektora podejmuje dyrektor szkoły, po zaopiniowaniu przez radę pedagogiczną i związki zawodowe zrzeszające nauczycieli.
4. Wzór wniosku, o którym mowa w ust. 1, określa załącznik do uchwały.

(Rozstrzygnięciem nadzorczym Wojewody Dolnośląskiego PN.II.0911-4/215/05 z dnia 19 kwietnia 2005 r. stwierdzono nieważność § 5 ust. 1 we fragmencie „i związki zawodowe zrzeszające nauczycieli” odnoszącym się do opiniowania wniosków wnoszonych przez dyrektora szkoły oraz ust. 3 we fragmencie „po zaopiniowaniu przez radę pedagogiczną i związki zawodowe zrzeszające nauczycieli”).

§ 6

Nagroda Burmistrza może być przyznana nauczycielowi, który spełnia co najmniej 5, a Nagroda Dyrektora nauczycielowi, który spełnia co najmniej 3 z następujących kryteriów:

1. w zakresie pracy dydaktyczno-wychowawczej:
 - a) osiąga dobre wyniki nauczania potwierdzone w sprawdzianach, egzaminach i testach przeprowadzanych przez zewnętrzne instytucje oświatowe,
 - b) osiąga dobre wyniki potwierdzone zakwalifikowaniem uczniów do udziału w zawodach, olimpiadach przedmiotowych, zajęciem przez uczniów I–III miejsca w konkursach, zawodach, przeglądach i festiwalach,
 - c) podejmuje działalność innowacyjną w zakresie wdrażania nowatorskich metod nauczania i wychowania, opracowywania autorskich programów i publikacji,
 - d) posiada udokumentowane osiągnięcia w pracy z uczniami uzdolnionymi lub z uczniami mającymi trudności w nauce,
 - e) przygotowuje i organizuje uroczystości, imprezy kulturalne, sportowe, rekreacyjne, wycieczkowe na rzecz szkoły i środowiska lokalnego,

- f) prowadzi znaczącą działalność wychowawczą, wpływającą na wszechstronny rozwój uczniów,
 - g) upowszechnia własne osiągnięcia dydaktyczne i wychowawcze;
2. w zakresie pracy opiekuńczo-wychowawczej oraz realizacji innych zadań statutowych szkoły:
- a) zapewnia pomoc i opiekę uczniom lub wychowankom będącym w trudnej sytuacji materialnej lub życiowej, pochodzącym z rodzin ubogich lub patologicznych,
 - b) prowadzi działalność mającą na celu zapobieganie i zwalczanie przejawów patologii społecznej wśród dzieci i młodzieży, w szczególności narkomanii i alkoholizmu,
 - c) organizuje współpracę szkoły z jednostkami systemu ochrony zdrowia, Policją, organizacjami i stowarzyszeniami oraz rodzicami w zakresie zapobiegania i usuwania przejawów patologii społecznej i niedostosowania społecznego dzieci i młodzieży,
 - d) organizuje udział rodziców w życiu szkoły,
 - e) inspiruje działalność społeczną na rzecz szkoły i środowiska,
 - f) sprawuje opiekę nad samorządem uczniowskim lub organizacjami uczniowskimi działającymi na terenie szkoły,
 - g) organizuje konkursy przedmiotowe, artystyczne, zawody sportowe i inne, wewnątrzszkolne i o zasięgu lokalnym oraz ponadlokalnym,
 - h) organizuje zajęcia opiekuńczo-wychowawcze wynikające z potrzeb i zainteresowań uczniów;
3. w zakresie zarządzania szkołą (dotyczy dyrektora):
- a) tworzy warunki dla prowadzenia prawidłowej działalności dydaktycznej, wychowawczej i opiekuńczej,

- b) dba o wysoki poziom pracy szkoły poprzez realizację właściwej polityki kadrowej, wzorową organizację pracy, kreowanie twórczej atmosfery pracy,
- c) tworzy atrakcyjną ofertę szkoły,
- d) podnosi swoje kwalifikacje oraz inspiruje nauczycieli do samokształcenia,
- e) wzorowo dba o powierzone mienie,
- f) racjonalnie wykorzystuje środki budżetowe i pozyskuje dodatkowe środki finansowe.

§ 7

Nauczyciel, któremu została przyznana nagroda, otrzymuje dyplom, którego odpis umieszcza się w jego teczkę akt osobowych.

§ 8

Traci moc uchwała nr IX/62/03 Rady Miejskiej Bielawy z dnia 28 maja 2003 r. w sprawie w kryteriów i trybu przyznawania nagród dla nauczycieli przedszkoli, szkół podstawowych i gimnazjów.

§ 9

Wykonanie uchwały powierza się Burmistrzowi Miasta.

§ 10

Uchwała wchodzi w życie po upływie 14 dni od dnia jej ogłoszenia w Dzienniku Urzędowym Województwa Dolnośląskiego.

PRZEWODNICZĄCY
RADY MIEJSKIEJ

ZBIGNIEW DRAGAN

Załącznik do uchwały Rady
Miejskiej Bielawy z dnia 30
marca 2005 r. (poz. 1676)

WZÓR

**WNIOSEK
o przyznanie Nagrody Burmistrza Miasta Bielawa**

Zgłaszam wniosek o przyznanie Nagrody Burmistrza Miasta

Pani/Panu

urodzonej/emu

(data)

(wykształcenie, staż pracy w szkole)

(stanowisko)

(dotychczas otrzymane nagrody ministra, kuratora, burmistrza, dyrektora - rok otrzymania)

(ostatnia ocena pracy nauczyciela, data)

Uzasadnienie wniosku przez zgłaszającego:

Opinia rady pedagogicznej:

Opinia związków zawodowych:

Zgłaszający wniosek

.....
(miejscowość i data)

.....
(pieczęć)

.....
(podpis)

1677

UCHWAŁA RADY MIEJSKIEJ BIELAWY

z dnia 30 marca 2005 r.

w sprawie ustalenia regulaminu udzielania pomocy materialnej o charakterze socjalnym dla uczniów zamieszkałych na terenie Gminy Bielawa

Na podstawie art. 18 ust. 2 pkt 15 ustawy z dnia 8 marca 1990 r. o samorządzie gminnym (tekst jednolity Dz. U. z 2001 r. Nr 142, poz. 1591 z późn. zm.) oraz art. 90f ustawy z dnia 7 września 1991 r. o systemie oświaty (tekst jednolity Dz. U. z 2004 r. Nr 256, poz. 2572 z późn. zm.) uchwala się, co następuje:

§ 1

Ustala się regulamin udzielania pomocy materialnej o charakterze socjalnym dla uczniów zamieszkałych na terenie Gminy Bielawa.

słowo ze sprzężonymi niepełnosprawnościami realizację odpowiednio obowiązku szkolnego i obowiązku nauki.

R o z d z i a ł 1

Postanowienia ogólne

§ 2

Regulamin określa rodzaje świadczeń pomocy materialnej o charakterze socjalnym, uprawnionych do uzyskania pomocy, wysokość i formy pomocy oraz tryb, sposób i warunki przyznawania świadczeń.

§ 3

Ilekroć w dalszych przepisach regulaminu mówi się bez bliższego określenia o:

- 1) regulaminie – należy przez to rozumieć regulamin udzielania pomocy materialnej o charakterze socjalnym dla uczniów zamieszkałych na terenie Bielawy;
- 2) ustawie – należy przez to rozumieć ustawę z dnia 7 września 1991 r. o systemie oświaty (Dz. U. z 2004 r. Nr 256, poz. 2572 ze zmianami);
- 3) uczniu – należy przez to rozumieć osoby wymienione w art. 90b ust. 3 i 4 ustawy z dnia 7 września 1991 r. o systemie oświaty (Dz. U. z 2004 r. Nr 256, poz. 2572 ze zmianami) zamieszkujące teren Bielawy;
- 4) rodzicach – należy przez to rozumieć także prawnych opiekunów;
- 5) kryterium dochodowym – należy przez to rozumieć miesięczną wysokość dochodu na osobę w rodzinie, o której mowa w art. 8 ust. 1 pkt 2 ustawy z dnia 12 marca 2004 r. o pomocy społecznej (Dz. U. Nr 64, poz. 593 ze zmianami), ustalaną na zasadach określonych w art. 8 ust. 3–13 tejże ustawy;
- 6) kwocie zasiłku rodzinnego – należy przez to rozumieć kwotę, o której mowa w art. 6 ust. 2 pkt 2 ustawy z dnia 28 listopada 2003 r. o świadczeniach rodzinnych (Dz. U. Nr 228, poz. 2255 ze zmianami);
- 7) świadczeniach pomocy materialnej o charakterze socjalnym – należy przez to rozumieć stypendium szkolne lub zasiłek szkolny;
- 8) szkole – należy przez to rozumieć również kolegium nauczycielskie, nauczycielskie kolegium języków obcych, kolegium służb społecznych oraz ośrodki umożliwiające dzieciom i młodzieży z upośledzeniem umysłowym w stopniu głębokim oraz upośledzonym umy-

R o z d z i a ł 2

Sposób ustalania wysokości stypendium szkolnego

§ 4

1. Stypendium szkolne może być udzielane uczniowi znajdującemu się w trudnej sytuacji materialnej.
2. Podstawowym miernikiem trudnej sytuacji materialnej jest kryterium dochodowe.
3. Warunkiem przyznania stypendium szkolnego oprócz kryterium dochodowego są następujące okoliczności:
 - 1) występowanie bezrobocia w rodzinie,
 - 2) obecność osób niepełnosprawnych,
 - 3) występowanie ciężkiej lub długotrwałej choroby,
 - 4) wielodzietność w rodzinie,
 - 5) brak umiejętności wypełniania funkcji opiekuńczo-wychowawczych,
 - 6) występowanie w rodzinie alkoholizmu lub narkomanii,
 - 7) rodzina niepełna,
 - 8) wystąpienie zdarzenia losowego.

§ 5

1. Miesięczna wysokość stypendium wynosi:
 - 1) 200% kwoty zasiłku rodzinnego przy dochodzie miesięcznym na osobę w rodzinie do 10% kryterium dochodowego;
 - 2) 170% kwoty zasiłku rodzinnego przy dochodzie miesięcznym na osobę w rodzinie od 10,01% do 20% kryterium dochodowego;
 - 3) 140% kwoty zasiłku rodzinnego przy dochodzie miesięcznym na osobę w rodzinie od 20,01% do 30% kryterium dochodowego;
 - 4) 110% kwoty zasiłku rodzinnego przy dochodzie miesięcznym na osobę w rodzinie od 30,01% do 40% kryterium dochodowego;
 - 5) 80% kwoty zasiłku rodzinnego przy dochodzie miesięcznym na osobę w rodzinie od 40,01% do 100% kryterium dochodowego.
2. Maksymalna wysokość stypendium stanowiąca 200% kwoty zasiłku rodzinnego przysługuje pełnym sierotom spełniającym kryterium dochodowe.
3. Kwota stypendium szkolnego może zostać zwiększona do 200% kwoty zasiłku rodzinnego w związku z

ponoszeniem dodatkowych kosztów z tytułu niepełnosprawności ucznia i przyznana na:

- 1) opłatę dodatkowych kursów koniecznych do podniesienia poziomu kształcenia,
 - 2) opłatę przewodnika lub lektora dla osoby niewidomej lub poruszającej się na wózku inwalidzkim,
 - 3) zakup sprzętu specjalistycznego niezbędnego w procesie dydaktycznym (dyktafon, program komputerowy itp.),
 - 4) inne uzasadnione cele.
4. Warunkiem ubiegania się o zwiększenie stypendium szkolnego z tytułu niepełnosprawności jest dostarczenie orzeczenia wydanego przez właściwy organ ustalający stopień niepełnosprawności, a także stosownych dokumentów potwierdzających konieczność ponoszenia dodatkowych kosztów, o których mowa w ust. 3.

R o z d z i a ł 3

Formy udzielania stypendium szkolnego

§ 6

1. Stypendium szkolne może być udzielane uczniowi w formie:
 - 1) całkowitego lub częściowego pokrycia kosztów udziału w zajęciach edukacyjnych wykraczających poza zajęcia realizowane w szkole w ramach planu nauczania, w szczególności udziału w:
 - a) wyrównawczych zajęciach edukacyjnych, zajęciach dla dysgrafików, dyslektyków, zajęciach logopedycznych i innych wynikających z potrzeby wyrównywania braków edukacyjnych bądź z opinii lub orzeczenia poradni psychologiczno-pedagogicznej,
 - b) innych przedsięwzięciach realizowanych przez szkołę np.: wyjścia/wyjazdy do kina, teatru, na wycieczki szkolne, zielone szkoły, dodatkowe zajęcia edukacyjne itp.;
 - 2) całkowitego lub częściowego pokrycia kosztów udziału w zajęciach edukacyjnych realizowanych poza szkołą, a w szczególności nauki języków obcych, zajęć muzycznych, komputerowych, sportowych, zajęć na basenie i innych,
 - 3) pomocy rzeczowej o charakterze edukacyjnym, w tym w szczególności zakupu:
 - a) podręczników, lektur, encyklopedii, słowników i innych książek pomocniczych do realizacji procesu dydaktycznego, multimedialnych programów edukacyjnych,
 - b) zeszytów, długopisów, piórników, plecaków i innych artykułów szkolnych,
 - c) stroju sportowego i innego wyposażenia uczniów wymaganego przez szkołę,
 - d) innych pomocy niezbędnych do udziału w dodatkowych zajęciach edukacyjnych,
 - 4) całkowitego lub częściowego pokrycia kosztów związanych z pobieraniem nauki poza miejscem zamieszkania w odniesieniu do słuchacza kolegium, a także ucznia szkoły ponadgimnazjalnej, a w szczególności:
 - a) zakwaterowania w bursie, internacie, akademiku lub na stacji,

- b) transportu środkami komunikacji zbiorowej,
- c) opłat za posiłki w stołówce szkoły lub internatu, (Rozstrzygnięciem nadzorczym Wojewody Dolnośląskiego PN.II.0911-4/214/05 z dnia 19 kwietnia 2005 r. stwierdzono nieważność § 6 ust. 1 pkt 4 lit. „c”),

- d) innych dodatkowych opłat i wydatków wymaganych obligatoryjnie przez szkołę,
 - 5) świadczenia pieniężnego, jeżeli Burmistrz uzna, biorąc pod uwagę uzasadnienie wnioskodawcy, że udzielenie stypendium w formach, o których mowa w ust. 1–3, a w przypadku ucznia szkoły ponadgimnazjalnej także w formie, o której mowa w ust. 4, nie jest możliwe,
 - 6) świadczenia pieniężnego, jeżeli Burmistrz uzna, biorąc pod uwagę uzasadnienie wnioskodawcy, że w przypadku ucznia będącego słuchaczem kolegium forma, o której mowa ust. 1–4, nie jest celowe.
2. Stypendium szkolne może być udzielone w jednej lub jednocześnie w kilku formach wymienionych w ust. 1.

§ 7

Stypendia będą przekazywane w następujący sposób:

- 1) stypendia przyznane w formie, o której mowa w § 5 ust. 1 pkt 1 i 2 – przelewem na rachunek bankowy instytucji prowadzącej zajęcia edukacyjne lub szkoły organizującej przedsięwzięcie edukacyjne bezpośrednio lub za pośrednictwem szkoły, do której uczeń uczęszcza,
- 2) stypendia przyznane w formie, o której mowa w § 5 ust. 1 pkt 3 – za pośrednictwem szkół uczniów poprzez dokonanie zakupu lub częściową (całkowitą) refundację kosztów poniesionych przez ucznia na podstawie przedłożonych przez niego oryginałów faktur (rachunków),
- 3) stypendia przyznane w formie, o której mowa w § 5 ust. 1 pkt 4 – za pośrednictwem szkół uczniów poprzez częściowy (całkowity) zwrot poniesionych przez ucznia wydatków na podstawie przedłożonych przez niego oryginałów faktur (rachunków, biletów),
- 4) stypendia przyznane w formie, o której mowa w § 5 ust. 1 pkt 5 i 6 – gotówką w kasie Miejskiego Zarządu Placówek Oświaty w Bielawie lub przelewem na konto osobiste:
 - a) rodzica uprawnionego do pobierania zasiłku rodzinnego w ramach świadczeń rodzinnych,
 - b) pełnoletniego ucznia.

R o z d z i a ł 4

Tryb i sposób udzielania stypendium szkolnego

§ 8

1. O stypendium może ubiegać się uczeń, który spełnia łącznie następujące kryteria:
 - 1) zamieszkuje na terenie Bielawy, co potwierdzone jest stałym zameldowaniem lub deklaracją zamiaru stałego pobytu na terenie Bielawy,
 - 2) rozpoczyna lub kontynuuje naukę w szkole,
 - 3) nie zostało wszczęte postępowanie o nierealizowanie obowiązku szkolnego, bądź obowiązku nauki,

- 4) miesięczny dochód na osobę nie przekracza kwoty kryterium dochodowego,
 - 5) w rodzinie występują okoliczności, o których mowa w § 4 ust. 3.
2. W przypadku, gdy liczba osób spełniających kryteria, o których mowa w ust. 1, jest większa niż liczba stypendiów do rozdysponowania pierwszeństwo w uzyskaniu stypendium mają uczniowie pochodzący z rodzin o najniższych dochodach.
 3. W szczególnych przypadkach, gdy sytuacja dochodowa rodziny uległa pogorszeniu (np. na skutek śmierci lub kalectwa członka rodziny), stypendium szkolne ustala się na podstawie zaistnienia nowych okoliczności, począwszy od miesiąca, w którym złożono nowy wniosek, bez wyrównywania.
 4. Przy wyliczaniu dochodu miesięcznego na osobę, do składu rodziny nie są wliczane osoby pełnoletnie, bez stałych źródeł dochodu lub odbywające zasadniczą służbę wojskową, pozostający czasowo w miejscu odosobnienia (areszt, więzienie, szpital zamknięty itp.), z wyjątkiem:
 - 1) rodziców bez stałych źródeł dochodów,
 - 2) osób niezdolnych do podjęcia pracy zawodowej ze względu na stan zdrowia,
 - 3) rodzica niepracującego i pobierającego zasiłek z tytułu wychowywania dzieci,
 - 4) dzieci uczących się do ukończenia 24 roku życia.
 5. Do dochodu, o którym mowa w ust. 4, nie wlicza się świadczeń pomocy materialnej przydzielanej niniejszym regulaminem.

§ 9

Stypendium przyznawane jest na okres wskazany w art. 90d ust. 10 i 11 ustawy z zastrzeżeniem zdarzeń opisanych w art. 90d ust. 12 i 13 ustawy.

§ 10

1. Warunkiem ubiegania się o przyznanie stypendium jest złożenie wniosku wraz z załącznikami.
 2. Wniosek, o którym mowa w ust. 1, należy złożyć w macierzystej szkole, a w przypadku ucznia uczącego się poza Bielawą w Miejskim Zarządzie Placówek Oświaty.
 3. Termin składania wniosku określa art. 90n ust. 6 ustawy.
 4. Wniosek można złożyć w innym terminie, niż wskazany w ust. 3, tylko w uzasadnionym przypadku np. pobytu w szpitalu, nagłej utraty źródła dochodu, pożaru itp.
 5. Wniosek pozostaje bez rozpatrzenia, gdy:
 - 1) został złożony po ustalonym terminie, o czym decyduje data wpływu lub data stempla pocztowego,
 - 2) nie zawiera kompletu załączników i, mimo wezwania, nie uzupełniono braków w terminie 7 dni,
 - 3) wniosek lub załączniki są nieprawidłowo wypełnione i, mimo wezwania, nie uzupełniono braków w terminie 7 dni.
- 2) pełnoletni uczniowie lub słuchacze kolegiów po zasięgnięciu opinii odpowiednio dyrektora szkoły lub kolegium nauczycielskiego, nauczycielskiego kolegium języków obcych, kolegium pracowników

(Rozstrzygnięciem nadzorczym Wojewody Dolnośląskiego PN.II.0911-4/214/05 z dnia 19 kwietnia 2005 r. stwierdzono nieważność § 10 ust. 2, ust. 5).

R o z d z i a ł 5

Tryb i sposób udzielania zasiłku szkolnego

§ 11

Zasiłek szkolny może być przyznany uczniowi, który spełnia kryteria określone w § 8 ust. 1 i znalazł się przejściowo w trudnej sytuacji materialnej z powodu zdarzenia losowego.

§ 12

1. Zasiłek szkolny może być przyznany w przypadku:
 - 1) śmierci rodzica,
 - 2) utraty mienia znacznej wartości,
 - 3) wydatków związanych z długotrwałą chorobą ucznia,
 - 4) innych, szczególnych okoliczności.
2. Warunkiem przyznania zasiłku szkolnego jest złożenie wniosku zgodnie z trybem określonym w § 10 ust. 2 wraz z udokumentowaniem okoliczności zdarzenia losowego opisanego we wniosku (zaświadczenie z Policji, lekarskie, dokument USC, inne) w terminie do dwóch miesięcy od wystąpienia zdarzenia losowego, o którym mowa w ust. 1.
3. Wysokość jednorazowego zasiłku szkolnego nie może przekroczyć pięciokrotnej kwoty zasiłku rodzinnego. (Rozstrzygnięciem nadzorczym Wojewody Dolnośląskiego PN.II.0911-4/214/05 z dnia 19 kwietnia 2005 r. stwierdzono nieważność § 12 ust. 3).

R o z d z i a ł 6

Tryb i sposób przyznawania świadczeń pomocy materialnej

§ 13

1. Świadczenie pomocy materialnej o charakterze socjalnym przyznaje Burmistrz, wydając decyzję administracyjną.
2. Od decyzji administracyjnej, o której mowa w ust. 1, służy stronie odwołanie, w terminie 14 dni od dnia doręczenia, do Samorządowego Kolegium Odwoławczego w Wałbrzychu za pośrednictwem Burmistrza.

(Rozstrzygnięciem nadzorczym Wojewody Dolnośląskiego PN.II.0911-4/214/05 z dnia 19 kwietnia 2005 r. stwierdzono nieważność § 13).

§ 14

1. Do składania wniosków o udzielenie świadczenia w postaci stypendium szkolnego bądź zasiłku szkolnego są uprawnieni:
 - 1) rodzice uczniów, którzy nie osiągnęli pełnoletności po zasięgnięciu opinii dyrektora szkoły, służb społecznych lub ośrodka, o którym mowa w art. 16 ust. 7 ustawy (publicznego lub niepublicznego ośrodka umożliwiającego dzieciom i młodzieży upośledzonym umysłowo w stopniu głąbo-

- kim i ze sprzężonymi niepełnosprawnościami realizację obowiązku szkolnego, obowiązku nauki),
3) dyrektor szkoły.
2. W szczególnych przypadkach świadczenia pomocy materialnej mogą być również przyznawane z urzędu, gdy w wyniku zaniedbań, osoby wymienione w ust. 1 nie złożyły wniosku.
3. Wnioskodawca nie ponosi żadnych kosztów przy składaniu wniosku.
(Rozstrzygnięciem nadzorczym Wojewody Dolnośląskiego PN.II.0911-4/214/05 z dnia 19 kwietnia 2005 r. stwierdzono nieważność § 14 ust. 1 i 2).

Wyplata stypendiów i zasiłków następuje po otrzymaniu dotacji, o której mowa w art. 90 ust. 1 ustawy.

§ 16

Wykonanie uchwały powierza się Burmistrzowi Miasta.

§ 17

Uchwała wchodzi w życie po upływie 14 dni od dnia ogłoszenia w Dzienniku Urzędowym Województwa Dolnośląskiego z mocą obowiązującą od dnia 1 stycznia 2005 r.

R o z d z i a ł 7

Postanowienia końcowe

§ 15

PRZEWODNICZĄCY
RADY MIEJSKIEJ

ZBIGNIEW DRAGAN

1678

UCHWAŁA RADY MIEJSKIEJ W GÓRZE

z dnia 30 marca 2005 r.

w sprawie określenia Regulaminu ustalania i wypłacania dodatków do wynagrodzenia oraz obliczania wynagrodzenia za godziny ponadwymiarowe i godziny doraźnych zastępstw nauczycieli zatrudnionych w przedszkolach

i szkołach prowadzonych przez Gminę Góra

Na podstawie art. 18 ust. 2 pkt 15 ustawy z dnia 8 marca 1990 r. o samorządzie gminnym (tekst jednolity z 2001 r. Dz. U. Nr 142, poz. 1591, z 2002 r. Nr 23, poz. 220, Nr 62, poz. 558, Nr 113, poz. 984, Nr 153, poz. 1271, Nr 214, poz. 1806, z 2003 r. Nr 80, poz. 717, Nr 162, poz. 1568, oraz z 2004 r. Nr 102, poz. 1055, Nr 116, poz. 1203, Nr 167, poz. 1759) oraz art. 30 ust. 6 i art. 54 ust. 7 ustawy z dnia 26 stycznia 1982 r. – Karta Nauczyciela (tekst jednolity z 2003 r. Nr 118, poz. 1112, Nr 137, poz. 1304, Nr 203, poz. 1966, Nr 213, poz. 2081 i Nr 228, poz. 2258 oraz z 2004 r. Nr 96, poz. 959, Nr 179, poz. 1845, z 2005 r. Nr 10, poz. 71) Rada Miejska w Górze uchwała, co następuje:

§ 1

Ustala się Regulamin ustalania i wypłacania dodatków do wynagrodzenia nauczycieli zatrudnionych w przedszkolach i szkołach prowadzonych przez Gminę Góra.

§ 2

Regulamin określa:

- 1) wysokość stawek dodatku motywacyjnego, funkcyjnego, za warunki pracy,
- 2) szczegółowy sposób obliczania wynagrodzenia za godziny ponadwymiarowe oraz godziny doraźnych zastępstw,

wyższej stawki tego dodatku, jeżeli nabycie prawa nastąpiło w ciągu miesiąca,

- 3) wysokość nauczycielskiego dodatku mieszkaniowego oraz zasady ich przyznawania i wypłacania,
- 4) przyznawania dodatku za wysługę lat.

§ 3

Dodatek za wysługę lat

Nauczycielowi przysługuje dodatek za wysługę lat zgodnie z zasadami określonymi w art. 33 ust. 1 KN.

1. Dodatek za wysługę lat przysługuje:

- 1) począwszy od pierwszego dnia miesiąca kalendarzowego następującego po miesiącu, w którym nauczyciel nabył prawo do dodatku lub do
- 2) za dany miesiąc, jeżeli nabycie prawa do dodatku lub wyższej jego stawki nastąpiło od pierwszego dnia miesiąca,

(Rozstrzygnięciem nadzorczym Wojewody Dolnośląskiego PN.II.0911-4/218/05 z dnia 19 kwietnia 2005 r. stwierdzono nieważność § 3 ust. 1).

2. Dodatek za wysługę lat przysługuje w pełnej wysokości za okres urlopu dla poratowania zdrowia.
3. Dodatek przysługuje za dni, za które otrzymuje wynagrodzenie, oraz za dni nieobecności w pracy z powodu niezdolności do pracy wskutek choroby bądź konieczności osobistego sprawowania opieki nad dzieckiem lub chorym członkiem rodziny, za które pracownik otrzymuje z tego tytułu wynagrodzenie lub zasiłek z ubezpieczenia społecznego.

§ 4

Dodatek motywacyjny

1. Przy ustalaniu dla nauczyciela lub dyrektora szkoły, przedszkola dodatku motywacyjnego należy brać pod uwagę:
 - 1) posiadaną aktualną co najmniej dobrą ocenę pracy,
 - 2) uzyskiwanie znaczących osiągnięć dydaktycznych, wychowawczych i opiekuńczych, tj.:
 - a) kształtowanie podstawy moralnej, patriotycznej i obywatelskiej, w tym poszanowanie dziedzictwa narodowego i własnego państwa,
 - b) umiejętne rozwiązywanie problemów wychowawczych uczniów, we współpracy z ich rodzicami,
 - c) pełne rozpoznanie środowiska wychowawczego uczniów, aktywne i efektywne działanie na rzecz uczniów potrzebujących szczególnej opieki,
 - 3) jakość świadczonej pracy, w tym także związanej z dodatkowym zadaniem lub zajęciem, a w szczególności:
 - a) systematyczne i efektywne przygotowanie się do przydzielonych obowiązków,
 - b) podnoszenie kwalifikacji zawodowych,
 - c) wzbogacanie własnego warsztatu pracy,
 - d) dbałość o estetykę powierzonych pomieszczeń, pomocy dydaktycznych lub innych urządzeń szkolnych, przedszkolnych,
 - e) prawidłowe prowadzenie dokumentacji szkolnej, przedszkolnej w tym pedagogicznej,
 - f) rzetelne i terminowe wywiązywanie się z poleceń służbowych,
 - 4) zaangażowanie w realizacji zadań, o których mowa w art. 42 ust. 2 pkt 2 i 3 Karty Nauczyciela, a w szczególności:
 - a) udział w organizowaniu imprez i uroczystości szkolnych, przedszkolnych,
 - b) udział w zespołach przedmiotowych i innych,
 - c) opiekowanie się samorządem uczniowskim lub innymi organizacjami uczniowskimi działającymi na terenie szkoły,
 - d) prowadzenie lekcji koleżeńskich, przejawianie innych form aktywności w ramach wewnątrzszkolnego systemu doskonalenia zawodowego nauczycieli, aktywny udział w realizowaniu innych zadań statutowych szkoły,
 - 5) jakość świadczonej pracy związanej z powierzonym stanowiskiem kierowniczym, a w szczególności:

- a) współpracę z organem prowadzącym lub bezpośrednio przełożonym – terminowe wykonywanie zadań, prawidłowa realizacja budżetu,
- b) kształtowanie polityki kadrowej, a w szczególności pozyskiwanie nauczycieli wysoko wykwalifikowanych,
- c) zapewnienie sprawnej obsługi administracyjnej,
- d) podwyższanie kwalifikacji pedagogicznych i kierowniczych w okresie sprawowania funkcji,
- e) umiejętności organizacyjne,
- f) współpracę z instytucjami i organizacjami wspomagającymi realizację programu wychowawczego szkoły,
- g) dostosowanie wewnątrzszkolnego prawa do wymogów prawa i przestrzeganie przepisów prawnych,
- h) tworzenie dobrej atmosfery pracy i życzliwości wobec współpracowników i uczniów,
- i) podejmowanie działań innowacyjnych.

2. Środki finansowe przeznaczone na dodatki motywacyjne wynoszą 2% wynagrodzenia zasadniczego wszystkich nauczycieli zatrudnionych w pełnym i niepełnym wymiarze czasu pracy.
3. Ustala się następujący podział środków przeznaczonych na dodatek motywacyjny:
80% w dyspozycji dyrektorów szkół i przedszkoli,
20% w dyspozycji burmistrza,
4. W ramach przeznaczonych środków finansowych wysokość dodatku motywacyjnego dla nauczyciela oraz okres jego przyznania ustala, przy uwzględnieniu warunków, o których mowa w pkt 1–5, dyrektor szkoły lub przedszkola, a w stosunku do dyrektora burmistrz.
5. Dodatek motywacyjny przyznaje się na czas określony, nie krótszy niż 4 miesiące nie dłuższy niż jeden rok szkolny.
6. Dodatek motywacyjny ma charakter uznaniowy.
7. Dodatek motywacyjny wypłaca się z góry, w terminie wypłaty wynagrodzenia. (Rozstrzygnięciem nadzorczym Wojewody Dolnośląskiego PN.II.0911-4/218/05 z dnia 19 kwietnia 2005 r. stwierdzono nieważność § 4 ust. 7).

§ 5

Dodatek funkcyjny

1. Dodatki funkcyjne ustala się w wysokości określonej w tabeli dodatków funkcyjnych.
2. Wysokość dodatku funkcyjnego dla dyrektora placówki ustala burmistrz w granicach stawek określonych w tabeli, uwzględniając między innymi wielkość szkoły lub przedszkola, liczbę oddziałów, wyniki pracy, warunki organizacyjne, złożoność zadań wynikających z pełnionej funkcji oraz liczbę stanowisk kierowniczych w placówce.
3. Dodatek funkcyjny przysługuje także nauczycielowi, któremu powierzono obowiązki kierownicze w zastępstwie od pierwszego dnia miesiąca kalendarzowego następującego po 3 miesiącach zastępstwa.
4. Wysokość dodatku funkcyjnego dla wicedyrektorów i nauczycieli zajmujących stanowiska kierownicze ustala dyrektor szkoły, przedszkola.
5. Dodatki funkcyjne dla wicedyrektorów nie mogą przekroczyć:
 - a) w przedszkolach 70%,
 - b) w szkołach podstawowych i zespołach 80%,

- c) w gimnazjach 90%
kwoty dodatku funkcyjnego przyznanego dyrektorowi.
6. W przypadku zbiegu prawa do kilku dodatków funkcyjnych nauczycielom przysługuje tylko jeden wyższy dodatek funkcyjny.
7. Prawo do dodatku funkcyjnego powstaje:
- od pierwszego dnia miesiąca następującego po miesiącu, w którym nastąpiło powierzenie stanowiska lub funkcji, jeżeli powierzenie nastąpiło w ciągu miesiąca,
 - jeżeli powierzenie stanowiska lub funkcji nastąpiło pierwszego dnia miesiąca – od tego dnia.
8. Nauczyciel, któremu powierzono stanowisko kierownicze lub funkcję na czas określony, traci prawo do dodatku funkcyjnego z upływem tego okresu, a w razie wcześniejszego odwołania – z końcem miesiąca, w którym nastąpiło odwołanie, a jeżeli odwołanie nastąpiło pierwszego dnia miesiąca – od tego dnia.
9. Dodatek funkcyjny nie przysługuje w okresie nieusprawiedliwionej nieobecności w pracy, w okresie stanu nieczynnego i urlopu dla poratowania zdrowia oraz w okresach, za które nie przysługuje wynagrodzenie zasadnicze.
10. Dodatek funkcyjny przyznawany jest nie dłużej niż na rok szkolny.
- (Rozstrzygnięciem nadzorczym Wojewody Dolnośląskiego PN.II.0911-4/218/05 z dnia 19 kwietnia 2005 r. stwierdzono nieważność § 5 ust. 3, 7 i ust. 10).

Tabela dodatków funkcyjnych

Lp.	Stanowisko kierownicze	Miesięcznie w złotych
1.	Przedszkole: a) dyrektor przedszkola b) wicedyrektor	od – do 350 – 500 245 – 350
2.	Szkoła podstawowa: a) dyrektor szkoły liczącej 17 oddziałów i więcej b) wicedyrektor szkoły	600 – 900 480 – 720
3.	Zespół szkoła podstawowa i przedszkole lub zespół szkoła podstawowa gimnazjum i przedszkole: a) – dyrektor szkoły liczącej do 8 oddziałów – dyrektor szkoły liczącej od 9 do 15 oddziałów b) wicedyrektor szkoły	400 – 600 450 – 650 320 – 480
4.	Gimnazjum: a) dyrektor szkoły liczącej ponad 17 oddziałów b) wicedyrektor szkoły	850 – 1200 765 – 1080
5.	Kierownik świetlicy szkolnej	250 – 400
6.	Opiekun stażu	40 20 zł każdy następny stażysta odbywający w tym samym okresie staż
7.	Wychowawca a) przedszkola b) szkoły podstawowe i gimnazja – oddział do 20 uczniów – oddział od 21 uczniów do 26 uczniów – oddział ponad 26 uczniów	35 – 40 25 – 30 30 – 35 35 – 40
8.	Doradca metodyczny	350 – 450

§ 6

Dodatek za warunki pracy

- Nauczycielowi przysługuje dodatek za trudne warunki pracy, z tytułu prowadzenia:
 - zajęć dydaktycznych w klasach przysposabiających do pracy zawodowej w wysokości 5% otrzymywanego wynagrodzenia zasadniczego,
 - zajęć rewalidacyjno-wychowawczych z dziećmi i młodzieżą upośledzoną umysłowo w stopniu głębokim – w wysokości 10% otrzymywanego wynagrodzenia zasadniczego,
 - indywidualnego nauczania dziecka zakwalifikowanego do kształcenia specjalnego w wysokości 20% stawki godzinowej za każdą efektywnie przeprowadzoną godzinę indywidualnego nauczania.
- Stawkę godzinową, o której mowa w ust. 1, ustala się dzieląc przyznaną nauczycielowi stawkę wynagrodzenia zasadniczego przez miesięczną liczbę godzin tygodniowego obowiązkowego wymiaru godzin, odpowiednio dla ustalonego rodzaju zajęć dydaktycznych, wychowawczych lub opiekuńczych realizowanych przez nauczyciela.
- Dodatek za uciążliwe warunki przysługuje nauczycielowi, który prowadzi nauczanie dziecka upośledzonego umysłowo w stopniu w umiarkowanym lub znacznym z orzeczeniem do nauczania specjalnego, pod warunkiem, że nauczanie prowadzone jest według odrębnego programu nauczania obowiązującego w danym typie szkoły specjalnej, a zajęcia wychowawcze według odrębnego programu wychowawczego opracowanego przez wychowawcę – w wysokości 15% wynagrodzenia zasadniczego,
- W przypadku zbiegu tytułów do dodatku za trudne warunki pracy nauczycielowi przysługuje jeden dodatek w większej wysokości.

5. Dodatek za warunki pracy wypłaca się z dołu w terminie wypłaty wynagrodzenia. (Rozstrzygnięciem nadzorczym Wojewody Dolnośląskiego PN.II.0911-4/218/05 z dnia 19 kwietnia 2005 r. stwierdzono nieważność § 6 ust. 5).

§ 7

Wynagrodzenie za godziny ponadwymiarowe i godziny doraźnych zastępstw

1. Wynagrodzenie za jedną godzinę ponadwymiarową i godzinę doraźnego zastępstwa nauczyciela ustala się dzieląc przyznaną nauczycielowi stawkę wynagrodzenia zasadniczego (łącznie z dodatkiem za warunki pracy, jeżeli praca w tej godzinie została zrealizowana w warunkach uprawniających do dodatku) przez miesięczną liczbę godzin tygodniowego obowiązkowego wymiaru godzin, ustalonego dla rodzaju zajęć dydaktycznych, wychowawczych lub opiekuńczych realizowanych w ramach godzin ponadwymiarowych.
2. Miesięczną liczbę godzin obowiązkowego lub realizowanego wymiaru godzin nauczyciela, o której mowa w ust. 1, uzyskuje się mnożąc tygodniowy wymiar godzin przez 4,16 z zaokrągleniem do pełnych godzin w ten sposób, że czas zajęć do 0,5 godziny pomija się, a co najmniej 0,5 godziny liczy się za pełną godzinę.
3. Wynagrodzenie za godziny ponadwymiarowe i doraźne zastępstwa przysługuje za godziny faktycznie zrealizowane.
4. Wynagrodzenie za godziny ponadwymiarowe przydzielone w projekcie organizacyjnym nie przysługuje za dni, w których nauczyciel nie realizuje zajęć z powodu przerw przewidzianych przepisami o organizacji roku szkolnego, rozpoczynania zajęć w środku tygodnia oraz za dni usprawiedliwionej nieobecności w pracy.
5. Godziny ponadwymiarowe przypadające w dniach, w których nauczyciel nie mógł ich zrealizować z przyczyn leżących po stronie pracodawcy, a w szczególności w związku z:
 - a) zawieszeniem zajęć z powodu epidemii lub mrozów,
 - b) wyjazdem dzieci na wycieczki lub imprezy,
 - c) chorobą dziecka nauczanego indywidualnie, trwającą nie dłużej niż tydzień – traktuje się jak godziny faktycznie odbyte.
6. Dla ustalenia wynagrodzenia za godziny ponadwymiarowe i doraźne zastępstwa w tygodniach, w których przypadają dni usprawiedliwionej nieobecności w pracy lub dni ustawowo wolne od pracy oraz w tygodniach, w których zajęcia rozpoczynają się lub kończą w środku tygodnia – za podstawę ustalenia liczby godzin ponadwymiarowych przyjmuje się obowiązkowy wymiar zajęć nauczyciela pomniejszony o 1/5 tego wymiaru za każdy dzień usprawiedliwionej
5. Dodatek przysługuje nauczycielowi niezależnie od tytułu prawnego do zajmowanego przez niego lokalu mieszkalnego.
6. Nauczycielowi zatrudnionemu w kilku szkołach przysługuje tylko jeden dodatek, u wskazanego przez niego pracodawcy.
7. Dodatek przysługuje w okresie wykonywania pracy, a także w okresach:

nieobecności w pracy lub dzień ustawowo wolny od pracy. Liczba godzin ponadwymiarowych, za które nie przysługuje wynagrodzenie w takim tygodniu, nie może być jednakże większa niż liczba godzin przydzielonych w projekcie organizacyjnym.

7. Nauczycielom zajmującym stanowiska kierownicze, sprawującym w dniu wolnym od pracy nadzór nad przebiegiem zajęć dydaktyczno-wychowawczych i opiekuńczych, nie przysługuje z tego tytułu dodatkowe wynagrodzenie.
8. Wynagrodzenie za godziny ponadwymiarowe i godziny doraźnych zastępstw wypłaca się z dołu w terminie wypłaty wynagrodzenia.

(Rozstrzygnięciem nadzorczym Wojewody Dolnośląskiego PN.II.0911-4/218/05 z dnia 19 kwietnia 2005 r. stwierdzono nieważność § 7 ust. 7 i 8).

§ 8

Dodatek mieszkaniowy

1. Nauczycielowi, posiadającemu kwalifikacje do zajmowania stanowiska nauczyciela, zatrudnionemu w wymiarze nie niższym niż połowa obowiązującego wymiaru zajęć w szkole, przedszkolu położonej na terenie wiejskim przysługuje nauczycielski dodatek mieszkaniowy uzależniony od stanu rodzinnego, zwany dalej „dodatkiem”, wypłacany co miesiąc w wysokości:
 - 1) dla 1 osoby – 45 zł,
 - 2) dla 2 osób – 60 zł,
 - 3) dla 3 osób – 75 zł
 - 4) dla 4 i więcej osób – 90 zł.
2. Do członków rodziny nauczyciela uprawnionego do dodatku zalicza się wspólnie z nim zamieszkujących:
 - 1) małżonka, który nie posiada własnego źródła dochodów lub który jest nauczycielem,
 - 2) rodziców nauczyciela pozostających na jego wyłącznym utrzymaniu,
 - 3) pozostające na utrzymaniu nauczyciela lub nauczyciela i jego małżonka dzieci przez okres pobierania nauki, nie dłużej jednak niż do ukończenia 25 roku życia,
 - 4) dzieci niepełnosprawne nieposiadające własnego źródła dochodów.
3. O wszelkich zmianach w stanie rodzinnym o których mowa w ust. 2, będącym podstawą naliczenia dodatku należy niezwłocznie powiadomić organ przyznający dodatek. Nienależnie pobrany dodatek podlega zwrotowi wraz z odsetkami.
4. Nauczycielowi i jego małżonkowi zamieszkującemu z nim stale, będącemu także nauczycielem, przysługuje tylko jeden dodatek w wysokości określonej w ust. 1. Małżonkowie wspólnie wskazują pracodawcę, który będzie im wypłacał dodatek.
 - 1) niewykonywania pracy, za które przysługuje wynagrodzenie,
 - 2) pobierania zasiłku z ubezpieczenia społecznego.
8. Dodatek przyznaje się na wniosek uprawnionego lub na wspólny wniosek nauczycieli będących małżonkami.
9. Dodatek przyznaje dyrektor jednostki, a dyrektorowi burmistrz.
10. Nauczycielowi przysługuje dodatek mieszkaniowy od pierwszego dnia miesiąca następującego po miesiącu

cu, w którym nauczyciel złożył wniosek o jego przyznanie.
11. Dodatek jest wypłacany z dołu w terminie wypłaty wynagrodzenia.

§ 9

Zmiany do Regulaminu wprowadza się w takim samym trybie, jak uchwalenie regulaminu.

§ 10

Regulamin obowiązuje od 1 stycznia 2005 roku do 31 grudnia 2005 roku.

§ 11

Traci moc uchwała nr XXII/229/00 Rady Miejskiej w Górze z dnia 29 sierpnia 2000 roku w sprawie zasad wynagradzania nauczycieli, ustalenia regulaminu określającego wysokość oraz szczegółowe warunki przyzna-

wania nauczycielom dodatków motywacyjnego, funkcyjnego i za warunki pracy oraz niektórych innych składników wynagrodzenia, a także wysokości, szczegółowych zasad przyznawania i wypłacania dodatku mieszkaniowego.

§ 12

Wykonanie uchwały powierza się Burmistrzowi Góry.

§ 13

Uchwała wchodzi w życie po upływie 14 dni od ogłoszenia w Dzienniku Urzędowym Województwa Dolnośląskiego.

PRZEWODNICZĄCY
RADY MIEJSKIEJ

STANISŁAW CIEBIEŃ

1679

UCHWAŁA RADY MIEJSKIEJ W GÓRZE

z dnia 30 marca 2005 r.

w sprawie tygodniowego obowiązkowego wymiaru godzin zajęć niektórych nauczycieli, nauczycieli realizujących obowiązki określone dla stanowisk

o różnym tygodniowym obowiązkowym wymiarze godzin

Na podstawie art. 18 ust. 2 pkt 15 ustawy z dnia 8 marca 1990 r. o samorządzie gminnym (t.j. z 2001 r. Dz. U. Nr 142, poz. 1591, z 2002 r. Nr 23, poz. 220, Nr 62, poz. 558, Nr 113, poz. 984, 153, poz. 1271, Nr 214, poz. 1806, z 2003 r. Nr 80, poz. 717, Nr 162, poz. 1568, z 2004 r. Nr 102, poz. 1055, Nr 116, poz. 1203, Nr 167, poz. 1759) oraz art. 42 ust. 7 pkt 1 ustawy z dnia 26 stycznia 1982 r. – Karta Nauczyciela (t.j. z 2003 r. Nr 118, poz. 1112, Nr 137, poz. 1304, Nr 203, poz. 1966, Nr 213, poz. 2081 i Nr 228, poz. 2258, z 2004 r. Nr 96, poz. 959, Nr 179, poz. 1845, z 2005 r. Nr 10, poz. 71) Rada Miejska w Górze uchwala, co następuje:

§ 1

1. Tygodniowy obowiązkowy wymiar godzin zajęć nauczycieli niewymienionych w ust. 3 art. 42 Karty Nauczyciela, według następujących norm:
 - 1) nauczyciele zatrudnieni w szkołach prowadzący gimnastykę korekcyjną – 18 godzin,
 - 2) pedagodzy, psychologzy, logopedzi, doradcy zawodowi – 20 godzin,
3. Dla celów obliczania obowiązkowego wymiaru godzin zajęć dydaktycznych przez godzinę zajęć lekcyjnych, ćwiczeń i konsultacji prowadzonych bezpośrednio z dziećmi i młodzieżą należy rozumieć jednostkę czasu 45 minut, przez godzinę pozostałych zajęć – 60 minut.

§ 2

- 3) nauczyciele zatrudnieni w przedszkolach prowadzący gimnastykę korekcyjną – 22 godziny,
 - 4) nauczyciele przedszkoli prowadzący zajęcia w grupach mieszanych, obejmujących zarówno dzieci sześciolatnie, jak i dzieci innych grup wiekowych – 22 godziny,
2. Zatrudnienie nauczycieli wymienionych w ust. 1 wymaga uzyskania zgody burmistrza.
 1. Łączenie w ramach etatu zajęć o różnym pensum może dochodzić tylko wyjątkowo, w przypadku, gdy nie ma możliwości zastosowania innych rozwiązań przewidzianych przepisami ustawy – Karta Nauczyciela i wyłącznie pod warunkiem posiadania przez nauczyciela kwalifikacji.
 2. W przypadku konieczności łączenia różnych wymiarów pensum jednego etatu, ustala się pensum proporcjonalnie w odniesieniu do łącznej liczby realizowa-

nych przez nauczyciela zajęć dydaktycznych, wychowawczych i opiekuńczych. Wszystkie godziny realizowane powyżej tak ustalonego pensum stanowią, zgodnie z art. 35 ust. 2 ustawy – Karta Nauczyciela, godziny ponadwymiarowe.

Zasadę powyższą ilustrują następujące przykłady:

- 1) nauczyciel realizuje łącznie 22 godziny, w tym 9 godzin wg pensum 18 godzinnego i 13 godzin wg pensum 26 godzinnego
 $9/18 + 13/26 = 1$
tygodniowy obowiązkowy wymiar zajęć nauczyciela wynosi 22 godziny (brak godzin ponadwymiarowych);
- 2) nauczyciel realizuje łącznie 27 godzin, w tym 6 godzin wg pensum 18 godzinnego i 21 godzin wg pensum 26 godzinnego
 $6/18 + 21/26 = 1,14$
jeżeli 1,14 etatu stanowi 27 godzin, to proporcjonalnie 1 etat stanowi 23,68 godziny, zaokrąglając do pełnych godzin – 24 godziny, pozostałe 3 godziny stanowią godziny ponadwymiarowe
tygodniowy obowiązkowy wymiar zajęć nauczyciela wynosi 24 godziny (3 godziny ponadwymiarowe);
- 3) nauczyciel realizuje łącznie 25 godzin, w tym 15 godzin wg pensum 18 godzinnego i 10 godzin wg pensum 26 godzinnego
 $15/18 + 10/26 = 1,22$
jeżeli 1,22 etatu stanowi 25 godzin, to proporcjonalnie 1 etat stanowi 20,49 godziny, zaokrąglając do pełnych godzin – 20 godzin

tygodniowy obowiązkowy wymiar zajęć nauczyciela wynosi 20 godzin (5 godzin ponadwymiarowych);

- 4) nauczyciel realizuje łącznie 27 godzin, w tym 10 godzin wg pensum 18 godzinnego, 5 godzin wg pensum 26 godzinnego i 12 godzin wg pensum 30 godzinnego
 $10/18 + 5/26 + 12/30 = 1,15$
jeżeli 1,15 etatu stanowi 27 godzin, to proporcjonalnie 1 etat stanowi 23,48 godziny, zaokrąglając do pełnych godzin 23 godziny
tygodniowy obowiązkowy wymiar zajęć nauczyciela wynosi 23 godziny (4 godziny ponadwymiarowe).

§ 3

Wykonanie uchwały powierza się Burmistrzowi Góry.

§ 4

Uchwała wchodzi w życie po upływie 14 dni od ogłoszenia w Dzienniku Urzędowym Województwa Dolnośląskiego.

PRZEWODNICZĄCY
RADY MIEJSKIEJ

STANISŁAW CIEBIEŃ

1680

UCHWAŁA RADY MIEJSKIEJ W GÓRZE

z dnia 30 marca 2005 r.

w sprawie zmiany uchwały nr XXXVII/392/02 Rady Miejskiej w Górze z dnia 29 kwietnia 2002 r. w sprawie szczegółowych zasad i trybu obniżania tygodniowego obowiązkowego wymiaru godzin zajęć dla nauczycieli, nauczycieli

pełniących funkcje kierownicze oraz dyrektorów i wicedyrektorów

Na podstawie art. 18 ust. 2 pkt 15 ustawy z dnia 8 marca 1990 r. o samorządzie gminnym (t.j. z 2001 r. Dz. U. Nr 142, poz. 1591, z 2002 r. Nr 23, poz. 220, Nr 62, poz. 558, Nr 113, poz. 984, Nr 153, poz. 1271, Nr 214, poz. 1806, z 2003 r. Nr 80, poz. 717, Nr 162, poz. 1568, z 2004 r. Nr 102, poz. 1055, Nr 116, poz. 1206, Nr 167, poz. 1759) oraz art. 42 ust. 7 pkt 2 ustawy z dnia 26 stycznia 1982 r. – Karta Nauczyciela (t.j. z 2003 r. Nr 118, poz. 1112, Nr 137, poz. 1304, Nr 203, poz. 1966, Nr 213, poz. 2081 i Nr 228, poz. 2258, z 2004 r. Nr 96, poz. 959, Nr 179, poz. 1845, z 2005 r. Nr 10, poz. 71) Rada Miejska w Górze uchwała. co następuje:

§ 1

W uchwale nr XXXVII/392/02 Rady Miejskiej w Górze z dnia 29 kwietnia 2002 r. w sprawie szczegółowych zasad i trybu obniżania obowiązkowego wymiaru godzin zajęć dla nauczycieli wprowadza się następujące zmiany:
Po § 4 dodaje się § 4a w brzmieniu:

„1. Ustala się tygodniowy obowiązkowy wymiar godzin dydaktycznych, wychowawczych i opiekuńczych dla:

- a) **dyrektora przedszkola** czynnego ponad 5 godzin dziennie liczącego:
6 oddziałów i więcej – 6 godzin
- b) **wicedyrektora przedszkola** czynnego ponad 5 godzin dziennie liczącego:
6 oddziałów i więcej – 10 godzin

- c) **dyrektor szkoły** każdego typu liczącej:
- | | | |
|-----------------------|-------------|---|
| 6 oddziałów | – 10 godzin | § 2 |
| 7–8 oddziałów | – 8 godzin | Wykonanie uchwały powierza się Burmistrzowi Góry. |
| 9–16 oddziałów | – 5 godzin | § 3 |
| 17 oddziałów i więcej | – 3 godziny | Uchwała wchodzi w życie po upływie 14 dni od ogłoszenia w Dzienniku Urzędowym Województwa Dolnośląskiego. |
- d) **wicedyrektor szkoły** o liczbie:
- | | |
|-----------------------|------------|
| 12–16 oddziałów | – 9 godzin |
| 17 oddziałów i więcej | – 7 godzin |
- e) **kierownik świetlicy szkolnej**
- | | |
|--------------------------|-------------|
| od 30 do 120 wychowanków | – 14 godzin |
| powyżej 120 wychowanków | – 12 godzin |
2. Dla dyrektorów i wicedyrektorów zespołów ustala się wymiar godzin tak jak wskazano w ust. 1c i d przyjmując łączną liczbę oddziałów w zespole.
- PRZEWODNICZĄCY
RADY MIEJSKIEJ

STANISŁAW CIEBIEŃ

1681

UCHWAŁA RADY MIEJSKIEJ W GÓRZE

z dnia 30 marca 2005 r.

w sprawie zmiany uchwały nr VI/38/03 Rady Miejskiej w Górze z dnia 27 marca 2003 r. w sprawie obniżenia i zwolnienia z podatku od nieruchomości, nieruchomości zajętych na prowadzenie działalności gospodarczej, w przypadku utworzenia nowych, stałych miejsc pracy na terenie Gminy Góra, oraz innych zwolnień, (Dz. Urz. Woj. Dolnośląskiego

z 2003 r. Nr 78, poz. 1661)

Na podstawie art. 18 ust. 2 pkt 15, art. 40 ust. 1 ustawy z dnia 8 marca 1990 r. o samorządzie gminnym (tekst jednolity Dz. U. Nr 142, poz. 1591 z 2001 r. zm. 2002 r. Nr 23, poz. 220, Dz. U. Nr 62, poz. 558, Dz. U. Nr 113, poz. 984, Dz. U. Nr 214, poz. 1806, z 2003 r. Nr 80, poz. 717, Dz. U. Nr 162, poz. 1568, z 2004 r. Dz. U. Nr 102, poz. 1053, Dz. U. Nr 116, poz. 1023) oraz art. 7 ust. 3 ustawy z dnia 12 stycznia 1991 r. o podatkach i opłatach lokalnych (tekst jednolity Dz. U. z 2002 r. Nr 9, poz. 84 z zm. Dz. U. z 2002 r. Nr 200, poz. 1683, Dz. U. z 2003 r. Nr 96, poz. 874, Dz. U. z 2003 r. Nr 110, poz. 1039, Dz. U. z 2003 r. Nr 188, poz. 1840, Dz. U. Nr 200, poz. 1953 i Dz. U. Nr 203, poz. 1966, Dz. U. z 2004 r. Nr 92, poz. 880 i 884, Dz. U. Nr 96, poz. 959, Dz. U. Nr 123, poz. 1291 oraz Dz. U. z 2004 r. Nr 281, poz. 2782) Rada Miejska w Górze uchwała, co następuje:

W uchwale nr VI/38/03 Rady Miejskiej w Górze z dnia 27 marca 2003 roku w sprawie obniżenia i zwolnienia z podatku od nieruchomości, nieruchomości zajętych na prowadzenie działalności gospodarczej, w przypadku utworzenia nowych, stałych miejsc pracy na terenie Gminy Góra, oraz innych zwolnień wprowadza się następujące zmiany:

§ 1

W § 5 po pkt 1 dodaje się pkt 1a o następującej treści:
Wniosek, o którym mowa w pkt 1, powinien zawierać:

- a) podstawowe informacje o podmiocie gospodarczym, tj. pełną nazwę i adres, określenie formy prawnej (wyciąg z Krajowego Rejestru Sądowego lub wpis do ewidencji działalności gospodarczej), wskazanie NIP,

- REGON i PKD, wskazanie posiadanych nieruchomości, sytuację ekonomiczno-finansową podmiotu,
b) informację o liczbie zatrudnionych pracowników,
c) zaświadczenia o otrzymanej pomocy de minimis w różnych formach w okresie 3 kolejnych lat poprzedzających.

§ 2

§ 6 otrzymuje brzmienie:

Obniżki i zwolnienia w podatku od nieruchomości, o której mowa w § 1, stanowią pomoc publiczną de minimis udzielaną zgodnie z ustawą z dnia 30 kwietnia 2004 r. o postępowaniu w sprawach dotyczących pomocy publicznej (Dz. U. Nr 123, poz. 1291), rozporządzeniem Rady Ministrów z dnia 21 kwietnia 2004 r. w sprawie szczegółowych warunków udzielania pomocy w zakresie niektórych ulg i zwolnień podatkowych w ramach pomocy de minimis (Dz. U. Nr 94, poz. 900) oraz postanowieniami rozporządzenia Komisji (WE) nr 69/2001 z dnia 12 stycznia 2001 r. w sprawie zastosowania art. 87 i 88 Traktatu WE w odniesieniu do pomocy w ramach zasady de minimis (Dz. Urz. WE L z dnia 13 stycznia 2001 r).

§ 3

Wykonanie uchwały powierza się Burmistrzowi Góry.

§ 4

Uchwała wchodzi w życie po upływie 14 dni od dnia ogłoszenia w Dzienniku Urzędowym Województwa Dolnośląskiego.

PRZEWODNICZĄCY
RADY MIEJSKIEJ

STANISŁAW CIEBIEŃ

1682

UCHWAŁA RADY MIEJSKIEJ W JAWORZE

z dnia 30 marca 2005 r.

w sprawie regulaminu udzielania uczniom, zamieszkałym na terenie miasta Jawor pomocy materialnej o charakterze socjalnym

Na podstawie art. 18 ust. 2 pkt 15 ustawy z dnia 8 marca 1990 r. o samorządzie gminnym (Dz. U. z 2001 r. Nr 142, poz. 1591, z 2002 r. Nr 23, poz. 220, Nr 62, poz. 558, Nr 153, poz. 1271, Nr 214, poz. 1806, z 2003 r. Nr 80, poz. 1203) i art. 90f ustawy z dnia 7 września 1991 r. o systemie oświaty (Dz. U. z 2004 r. Nr 256, poz. 2572, Nr 273, poz. 2703 i Nr 281, poz. 2781) Rada Miejska w Jaworze uchwala, co następuje:

§ 1

Uchwala się regulamin udzielania uczniom zamieszkałym na terenie Jawora pomocy materialnej o charakterze socjalnym, tj. stypendium socjalnego i zasiłku szkolnego.

§ 2

1. Wysokość pomocy materialnej o charakterze socjalnym ustala się na podstawie miesięcznego dochodu przypadającego na osobę w rodzinie zgodnie z poniższą tabelą:

Lp.	Wysokość dochodu przypadającego na osobę w rodzinie ucznia	Wysokość zasiłku szkolnego lub miesięcznego stypendium w zł
1.	do 100 zł	55
2.	od 101–200	50
3.	od 201–316	45

2. W szczególnie uzasadnionych przypadkach, zwłaszcza gdy w rodzinie ucznia występują: bezrobocie, nie-

§ 5

1. W wypadku przyznania uczniowi, słuchaczowi stypendium:
 - na pokrycie kosztów udziału w zajęciach edukacyjnych, w tym wyrównawczych, wykraczających poza zajęcia realizowane w szkole w ramach planu nauczania, a także udziału w zajęciach edukacyjnych realizowanych poza szkołą,

pełnosprawność, ciężka lub długotrwała choroba, wiodzietność, brak umiejętności wypełniania funkcji opiekuńczo-wychowawczych, alkoholizm, narkomania, niepełność rodziny, występowanie zdarzeń losowych, miesięczna wysokość pomocy materialnej o charakterze socjalnym może zostać podwyższona o 10%, pod warunkiem nieprzekroczenia dopuszczalnej kwoty stypendium określonej w ustawie.

§ 3

Wnioski o przyznanie pomocy materialnej o charakterze socjalnym składane są w Urzędzie Miejskim w Jaworze w Wydziale Edukacji i Spraw Obywatelskich przez rodziców i opiekunów uczniów nieletnich, pełnoletnich uczniów, dyrektora szkoły.

§ 4

Decyzja o przyznaniu pomocy materialnej o charakterze socjalnym przesyłana jest bezpośrednio do wnioskodawcy oraz do wiadomości szkoły, do której uczeń, słuchacz uczęszcza.

- na pokrycie kosztów związanych z pobieraniem nauki poza miejscem zamieszkania, jest on obowiązany do udokumentowania wydatków w postaci rachunków, faktur, biletów miesięcznych i innych, potwierdzenia wniesienia opłaty itp., złożonych w Wydziale Edukacji i Spraw Obywatelskich Urzędu Miejskiego w Jaworze, nie później niż do końca okresu, na jaki przyznano stypendium.

2. Prawidłowe rozliczenie przyjętych środków jest warunkiem udzielenia dalszej pomocy materialnej o charakterze socjalnym.

§ 6

1. Wypłata pomocy materialnej o charakterze socjalnym dla uczniów szkół na terenie Jawora dokonywana jest w szkołach, do których uczęń, słuchacz uczęszcza.
2. Wypłata pomocy materialnej o charakterze socjalnym dla uczniów, słuchaczy pobierających naukę poza Jaworem następuje w kasie Urzędu Miejskiego w Jaworze.

3. Termin wypłaty zostanie określony w decyzji o przyznaniu pomocy materialnej o charakterze socjalnym.

§ 7

Uchwała wchodzi w życie po upływie 14 dni od dnia ogłoszenia w Dzienniku Urzędowym Wojewody Dolnośląskiego, z mocą obowiązującą od dnia 1 stycznia 2005 r.

PRZEWODNICZĄCY
RADY MIEJSKIEJ

KRZYSZTOF SASIELA

1683

UCHWAŁA RADY MIEJSKIEJ W BIERUTOWIE

z dnia 31 marca 2005 r.

w sprawie regulaminu udzielania pomocy materialnej o charakterze socjalnym dla uczniów zamieszkałych na terenie Gminy Bierutów

Na podstawie art. 18 ust. 2 pkt 15 ustawy z dnia 8 marca 1990 r. o samorządzie gminnym (Dz. U. z 2001 r. Nr 142, poz. 1591 z późn. zm.) oraz art. 90f ustawy z dnia 7 września 1991 r. o systemie oświaty (tekst jednolity z 2004 r. Dz. U. Nr 256, poz. 2572 zmiany: Dz. U. Nr 273, poz. 2703, Nr 281, poz. 2781) Rada Miejska w Bierutowie uchwała:

Regulamin udzielania pomocy materialnej o charakterze socjalnym dla uczniów zamieszkałych na terenie Gminy Bierutów

Rozdział I

Postanowienia ogólne

§ 1

Regulamin określa:

- 1) sposób ustalania wysokości stypendium szkolnego,
- 2) formy udzielania stypendium szkolnego,
- 3) tryb i sposób udzielania stypendium szkolnego,
- 4) tryb i sposób udzielania zasiłku szkolnego.

1991 r. o systemie oświaty (Dz. U. z 2004 r. Nr 256, poz. 2572 z późn. zm.) oraz od wysokości środków finansowych przeznaczonych na ten cel w budżecie gminy.

2. Wysokość miesięcznego stypendium szkolnego ustala się według następującej skali:

Rozdział II

Sposób ustalania wysokości stypendium szkolnego

§ 2

1. Wysokość miesięcznego stypendium szkolnego uzależnia się od sytuacji materialnej ucznia i jego rodziny określonej przez miesięczną wysokość dochodu na osobę w rodzinie i okoliczności, o których mowa w art. 90d ust. 1 ustawy z dnia 7 września

Wysokość stypendium w% od kwoty, o której mowa w art. 6 ust. 2 pkt 2 ustawy z dnia 28 listopada 2003 r. o świadczeniach rodzinnych (Dz. U. Nr 228, poz. 2255 z późn. zm.)		Miesięczna wysokość dochodu na osobę w rodzinie w % od kwoty, o której mowa w art. 8 ust. 1 pkt 2 ustawy z dnia 12 marca 2004 r. o pomocy społecznej (Dz. U. Nr 64, poz. 993 z późn. zm.)	
ponad	do	ponad	do
–	100	65	100

100	120	35	65
120	200	–	35

3. Do miesięcznej wysokości stypendium ustalonej według skali, o której mowa w ust. 2, dodaje się kwotę w wysokości 1 zł za każdą okoliczność występującą w rodzinie ucznia, o której mowa w ust. 1.

R o z d z i a ł III

Formy udzielania stypendium szkolnego

§ 3

1. Uwzględniając potrzeby uczniów stypendium szkolne może być udzielone w formie całkowitego lub częściowego pokrycia kosztów związanych z:
 - 1) udziałem ucznia w zajęciach edukacyjnych, w tym wyrównawczych realizowanych poza ramowym planem nauczania,
 - 2) udziałem ucznia w przedsięwzięciach realizowanych przez szkołę jak: wyjazdy do kina, teatru, na wycieczki szkolne, zielone szkoły itp.,
 - 3) udziałem ucznia w zajęciach edukacyjnych realizowanych poza szkołą np. plastycznych, muzycznych, językowych, informatycznych, sportowych,
 - 4) pomocą rzeczową, w tym w szczególności: zakupem podręczników, lektur, encyklopedii, słowników, zeszytów, plecaków (tornistrów) i innego wyposażenia wymaganego przez szkołę,
 - 5) pobieraniem nauki poza miejscem zamieszkania w odniesieniu do uczniów szkół ponadgimnazjalnych oraz słuchaczy kolegiów nauczycielskich, nauczycielskich kolegiów języków obcych i kolegiów pracowników służb społecznych, a w szczególności dojazdem do szkół środkami komunikacji zbiorowej, zakwaterowaniem w internacie lub bursie.
2. Formą stypendium szkolnego może być świadczenie pieniężne.

R o z d z i a ł IV

Tryb i sposób udzielania stypendium szkolnego

§ 4

1. Wnioski o przyznanie stypendium szkolnego wraz z wymaganymi zaświadczeniami o wysokości dochodów składa się w Urzędzie Miasta i Gminy w Bierutowie na dziennik podawczy.
2. Wnioski o przyznanie stypendium szkolnego wraz z zaświadczeniami o wysokości dochodów dla uczniów szkół prowadzonych przez Gminę Bierutów mogą być składane także w szkołach podstawowych lub gimnazjum, do których uczeń uczęszcza. Dyrektor szkoły podstawowej lub gimnazjum w terminie 3 dni od daty wpływu wniosku przekazuje

wystąpienia zdarzenia losowego lub inne dokumenty, np. akt zgonu, zaświadczenie lekarskie o długotrwałej chorobie ucznia.

4. Zasiłek szkolny przyznaje się oceniając sytuację materialną i losową ucznia w formie świadczenia pieniężnego na pokrycie wydatków o charakterze edukacyjnym, które wypłacane jest wnioskodawcy w kasie Urzędu w terminie określonym w decyzji przyznającej zasiłek lub w formie rzeczowej o charakterze eduka-

cyjnym poprzez refundację poniesionych wydatków na podstawie przedstawionych faktur lub rachunków.

3. Stypendium w formie przewidzianej w § 3 ust. 1 pkt 1, 2 i 3 jest udzielane poprzez zapłatę należności, za udział ucznia w zajęciach edukacyjnych, przelewem na rachunek podmiotu organizującego te zajęcia po przedłożeniu dokumentów potwierdzających udział w tych zajęciach.
4. Stypendium w formie rzeczowej przewidzianej w § 3 ust. 1 pkt 4 jest udzielane na podstawie częściowej lub całkowitej refundacji kosztów poniesionych przez wnioskodawcę w oparciu o przedłożone przez niego oryginały faktur lub rachunków.
5. Stypendium przewidziane w § 3 ust. 1 pkt 5 jest udzielane poprzez zwrot kosztów biletów miesięcznych na dojazdy do szkoły albo zwrot kosztów zakwaterowania w internacie lub bursie w oparciu o przedłożone oryginały faktur lub rachunków.
6. Stypendium szkolne przewidziane w § 3 ust. 2 jest wypłacane wnioskodawcy w formie gotówkowej w kasie Urzędu w terminie określonym w decyzji przyznającej stypendium.

R o z d z i a ł V

Tryb i sposób udzielania zasiłku szkolnego

§ 5

Zdarzeniami losowymi uzasadniającymi przyznanie zasiłku szkolnego są w szczególności:

1. pożar, powódź lub inny wypadek, w wyniku którego nastąpiło zniszczenie lub uszkodzenie mienia i wyposażenia niezbędnego do realizacji procesu edukacyjnego przez ucznia.
2. kradzież z włamaniem w wyniku której nastąpiło pozbawienie ucznia mienia lub wyposażenia niezbędnego do realizacji procesu edukacyjnego.
3. inne zdarzenie losowe, które spowodowało ograniczenie możliwości prawidłowego realizowania przez ucznia procesu edukacyjnego (np. wydatki związane z długotrwałą chorobą ucznia, śmierć rodziców lub prawnych opiekunów).

§ 6

1. Wniosek o przyznanie zasiłku szkolnego składa się w Urzędzie Miasta i Gminy w Bierutowie na dziennik podawczy.
2. Do wniosku, o którym mowa w ust. 1, należy załączyć dokumenty potwierdzające zaistnienie zdarzenia losowego.
3. Dokumentami, o których mowa w ust. 2, mogą być oryginały lub kopie protokołów sporządzonych przez odpowiednie służby publiczne na okoliczność cyjnym poprzez refundację poniesionych wydatków na podstawie przedstawionych faktur lub rachunków.

R o z d z i a ł VI

Postanowienia końcowe

§ 7

Wykonanie uchwały powierza się Burmistrzowi Miasta i Gminy Bierutów.

§ 8

Uchwała wchodzi w życie po upływie 14 dni od dnia ogłoszenia w Dzienniku Urzędowym Województwa Dolnośląskiego z mocą obowiązującą od 1 stycznia 2005 r.

PRZEWODNICZĄCY
RADY MIEJSKIEJ

JÓZEF SKRABURSKI

1684

UCHWAŁA RADY MIEJSKIEJ W JELCZU-LASKOWICACH

z dnia 7 kwietnia 2005 r.

w sprawie nadania nazwy placu w Jelczu-Laskowicach

Na podstawie art. 18 ust. 2 pkt 13 ustawy z dnia 8 marca 1990 r. o samorządzie gminnym (tekst jednolity Dz. U. z 2001 r. Nr 142, poz. 1591 z późn. zm.) Rada Miejska uchwała, co następuje:

§ 1

Skwerowi położonemu w Jelczu-Laskowicach pomiędzy ulicami: Oławską, Józefa Bożka, Żwirki i pasażem pieszym łączącym ul. Oławską z ul. J. Bożka, przedstawionemu w załączniku graficznym nr 1 do niniejszej uchwały jako placowi; nadaje się nazwę: **Pl. Jana Pawła II.**

§ 2

Wykonanie uchwały powierza się Burmistrzowi Miasta i Gminy.

§ 3

Uchwała wchodzi w życie w terminie 14 dni od daty ogłoszenia w Dzienniku Urzędowym Województwa Dolnośląskiego.

PRZEWODNICZĄCY
RADY MIEJSKIEJ

MARIAN ORZECZOWSKI

**Załącznik graficzny nr 1 do uchwały
Rady Miejskiej w Jelczu-Laskowicach
z dnia 7 kwietnia 2005 r. (poz. 1684)**



1685

UCHWAŁA RADY MIEJSKIEJ W OŁAWIE

z dnia 14 kwietnia 2005 r.

w sprawie nadania nazwy placu w rejonie ulicy Polnej w Oławie

Na podstawie art. 18 ust. 2 pkt 13 ustawy z dnia 8 marca 1990 r. o samorządzie gminnym (jedn. tekst z 2001 r. Dz. U. Nr 142, poz. 1591 ze zmianami) Rada Miejska w Oławie uchwala, co następuje:

§ 1

Nadaje się nazwę „**Plac Jana Pawła II**” dla terenu położonego w rejonie ulicy Polnej w Oławie obejmującego działkę o numerze geodezyjnym 179/4 AM-111, zgodnie z załączoną mapą sytuacyjną.

§ 2

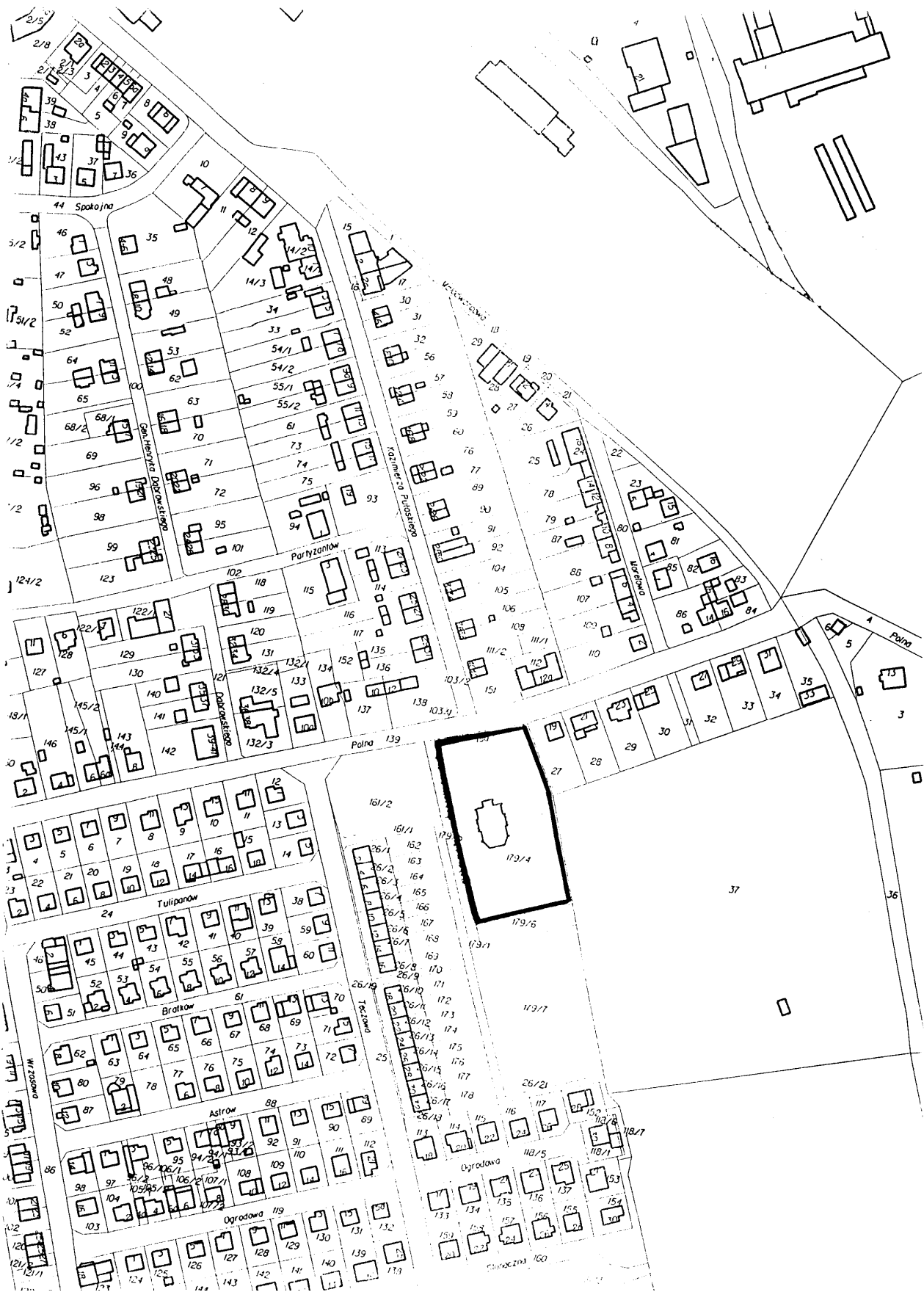
Wykonanie uchwały powierza się Burmistrzowi Miasta Oława.

§ 3

Uchwała wchodzi w życie po upływie 14 dni od dnia jej ogłoszenia w Dzienniku Urzędowym Województwa Dolnośląskiego.

PRZEWODNICZĄCY
RADY MIEJSKIEJ

KRZYSZTOF KŁAPKO



1686

UCHWAŁA RADY MIEJSKIEJ W OŁAWIE

z dnia 14 kwietnia 2005 r.

**w sprawie nadania nazwy terenu położonego w rejonie Placu Zamkowego
w Oławie**

Na podstawie art. 18 ust. 2 pkt 13 ustawy z dnia 8 marca 1990 r. o samorządzie gminnym (jedn. tekst z 2001 r. Dz. U. Nr 142, poz. 1591 ze zmianami) Rada Miejska w Oławie uchwała, co następuje:

§ 1

Nadaje się nazwę „**Skwer Jana Pawła II**” dla terenu stanowiącego działkę nr 2 AM- 61 położoną w rejonie Placu Zamkowego w Oławie, zgodnie z załączoną mapą sytuacyjną.

§ 2

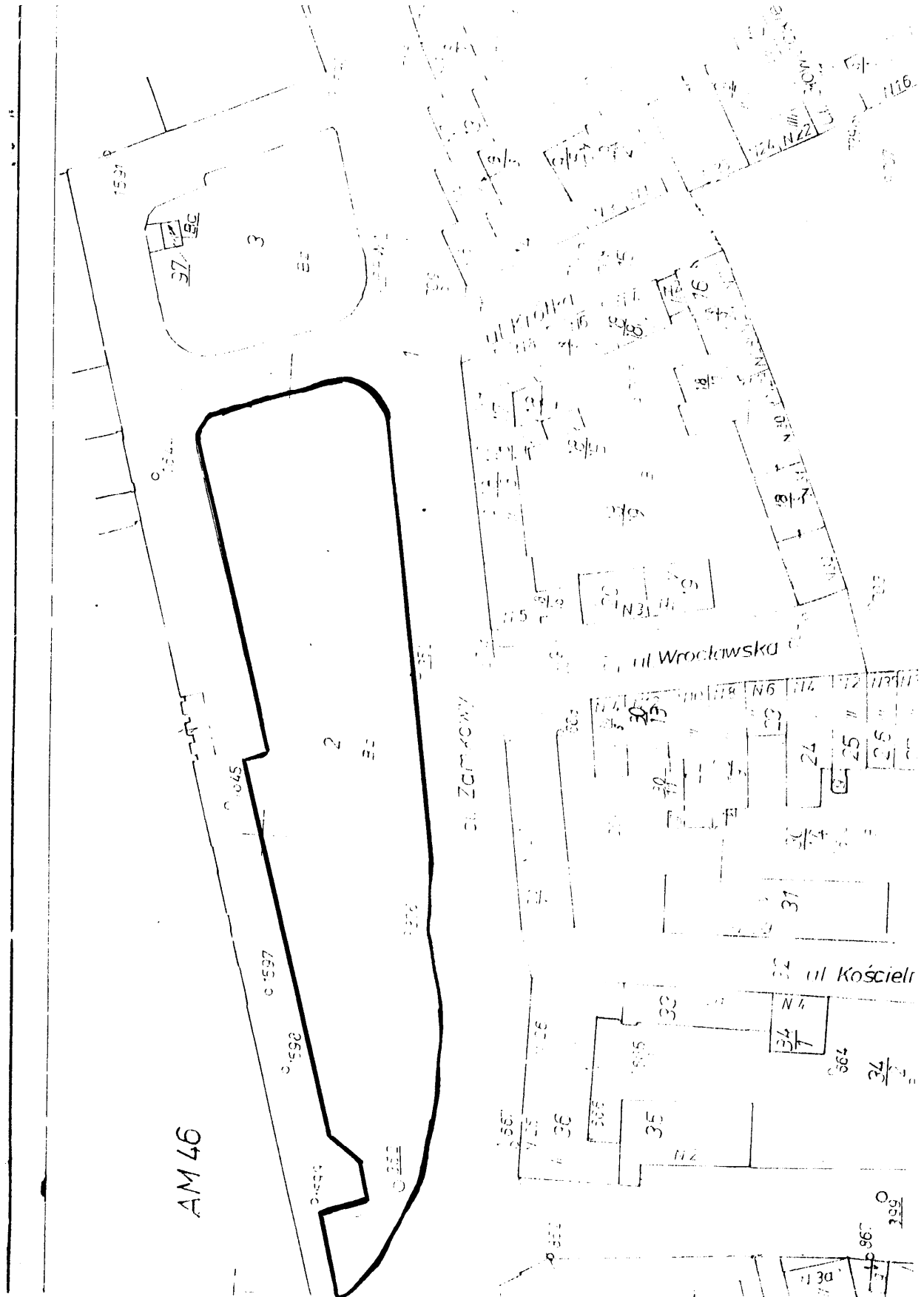
Wykonanie uchwały powierza się Burmistrzowi Miasta Oława.

§ 3

Uchwała wchodzi w życie po upływie 14 dni od dnia jej ogłoszenia w Dzienniku Urzędowym Województwa Dolnośląskiego.

PRZEWODNICZĄCY
RADY MIEJSKIEJ

KRZYSZTOF KŁAPKO



1687

UCHWAŁA RADY MIASTA I GMINY PROCHOWICE

z dnia 30 marca 2005 r.

w sprawie ustalenia regulaminu udzielania pomocy materialnej o charakterze socjalnym dla uczniów zamieszkałych na terenie miasta i gminy Prochowice

Na podstawie art. 18 ust. 2 pkt 15 ustawy z dnia 8 marca 1990 r. o samorządzie gminnym (Dz. U. z 2001 r. Nr 142, poz. 1591, z 2002 r. Nr 23, poz. 220, Nr 62, poz. 558, Nr 113, poz. 984, Nr 153, poz. 1271 i Nr 214, poz. 1806, z 2003 r. Nr 80, poz. 717, Nr 162, poz. 1568 oraz z 2004 r. Nr 102, poz. 1055 i Nr 116, poz. 1203, Nr 214, poz. 1806) i art. 90f ustawy z dnia 7 września 1991 r. o systemie oświaty (Dz. U. z 2004 r. Nr 256, poz. 2572, Nr 273, poz. 2703 i Nr 281, poz. 2781) Rada Miasta i Gminy Prochowice uchwała, co następuje:

§ 1

Uchwała się regulamin udzielania pomocy materialnej o charakterze socjalnym dla uczniów zamieszkałych na terenie miasta i gminy Prochowice.

§ 2

1. Wysokość stypendium szkolnego ustala się na podstawie miesięcznej wysokości dochodu na osobę w rodzinie ucznia zgodnie z poniższą tabelą:

Lp.	Miesięczna wysokość dochodu (w zł)	Miesięczna wysokość stypendium (w zł)
1.	do 104	55
2.	od 105 do 208	50
3.	od 209 do 316	45

2. Maksymalna wysokość stypendium 112 zł, to jest 200% kwoty określonej w art. 6 ust. 2 pkt 2 ustawy z dnia 28 listopada 2003 r. o świadczeniach rodzinnych (Dz. U. Nr 228, poz. 2255 ze zmianami) przysługuje:
 - 1) pełnym sierotom,
 - 2) uczniom z rodzin zastępczych,
3. W przypadku, gdy liczba osób spełniających kryteria, o których mowa w art. 90d ust. 1 ustawy o systemie oświaty jest większa niż środki do rozdysponowania, pierwszeństwo w uzyskaniu stypendium mają uczniowie spełniający następujące kryteria:
 - 1) pochodzą z rodzin o najniższych dochodach,
 - 2) występuje w rodzinie większa liczba dodatkowych okoliczności opisanych w tym przepisie.

§ 3

Stypendium szkolne może być udzielane uczniowi w formie:

1. Całkowitego lub częściowego pokrycia kosztów udziału w zajęciach edukacyjnych, wykraczających poza zajęcia realizowane w szkole w ramach planu nauczania w szczególności udziału w wyrównawczych zajęciach edukacyjnych i innych przedsięwzięciach realizowanych przez szkołę, jak wyjścia (wyjazdy) do teatru, na wycieczki szkolne, zielone szkoły itp.
2. Całkowitego lub częściowego pokrycia kosztów udziału w zajęciach edukacyjnych realizowanych poza Urzędem Miasta i Gminy Prochowice lub przelewem na rachunek bankowy wskazany przez rodziców lub pełnoletniego ucznia.

szkołą, a w szczególności nauki języków obcych, zajęć muzycznych, komputerowych, sportowych, zajęć na basenie i innych.

3. Pomocy rzeczowej o charakterze edukacyjnym, w tym w szczególności zakupu:
 - 1) podręczników, lektur, encyklopedii, słowników i innych książek pomocniczych do realizacji procesu dydaktycznego,
 - 2) zeszytów, długopisów, piórników, plecaków itp.,
 - 3) stroju sportowego i innego wyposażenia uczniów wymaganego obligatoryjnie przez szkołę.
4. Całkowitego lub częściowego pokrycia kosztów związanych z pobieraniem nauki poza miejscem zamieszkania w odniesieniu do uczniów szkół ponadgimnazjalnych oraz słuchaczy kolegiów nauczycielskich, kolegiów języków obcych i kolegiów pracowników służb społecznych, a w szczególności zakwaterowania w bursie, internacie, transportu środkami komunikacji zbiorowej.
5. Świadczenia pieniężnego, jeżeli organ przyznający stypendium uzna, że udzielenie stypendium w formach, o których mowa w ust. 1, 2, 3, a w przypadku ucznia szkoły ponadgimnazjalnej także w formie wymienionej w ust. 4 nie jest możliwe.
6. Świadczenia pieniężnego, jeżeli organ przyznający stypendium uzna, że w przypadku słuchacza kolegium udzielenie stypendium w formie, o której mowa w ust. 4, nie jest celowe.

§ 4

1. Uczeń lub słuchacz składa wnioski o stypendium lub zasiłek szkolny w Urzędzie Miasta i Gminy.
2. Pomoc materialna, o której mowa w § 3 ust. 1–4, jest realizowana przez zwrot zaakceptowanych wydatków – na podstawie przedłożonych oryginałów imiennych faktur rachunków i innych dokumentów księgowych o równoważnej wartości dowodowej potwierdzających poniesienie wydatków wraz z dowodem zapłaty. Wyplata dokonywana jest w kasie Urzędu Miasta i Gminy Prochowice lub przelewem na rachunek bankowy wskazany przez rodziców lub pełnoletniego ucznia.
3. Świadczenia pieniężne z tytułu pomocy materialnej o charakterze socjalnym wypłacane są w kasie
4. Zasiłek szkolny wypłacany jest w formie świadczenia pieniężnego w kasie Urzędu Miasta i Gminy Prochowice lub przelewem na rachunek bankowy wskazany przez rodziców.

§ 5

Wykonanie uchwały powierza się Burmistrzowi Miasta i Gminy Prochowice.

§ 6

Uchwała wchodzi w życie po upływie 14 dni od dnia ogłoszenia w Dzienniku Urzędowym Województwa Dolnośląskiego z mocą obowiązującą od 1 stycznia 2005 r.

WICEPREWODNICZĄCA
RADY MIASTA I GMINY

KRYSTYNA KANIA

1688

UCHWAŁA RADY GMINY BORÓW

z dnia 18 marca 2005 r.

w sprawie uchwalenia miejscowego planu zagospodarowania przestrzennego dla miejscowości Ludów Śląski

Na podstawie art. 18 ust. 2 pkt 5 ustawy z dnia 8 marca 1990 r. o samorządzie gminnym (Dz. U. z 2001 r. Nr 142, poz. 1591 ze zmianami), art. 20 ust. 1 ustawy z dnia 27 marca 2003 r. o planowaniu i zagospodarowaniu przestrzennym (Dz. U. z 2003 r. Nr 80, poz. 717 ze zmianami) oraz w związku z uchwałą nr VI/47/2003 Rady Gminy Borów z dnia 27 marca 2003 r. w sprawie przystąpienia do sporządzenia miejscowego planu zagospodarowania przestrzennego Rada Gminy uchwała miejscowy plan zagospodarowania przestrzennego miejscowości Ludów Śląski.

R o z d z i a ł I

Ustalenia ogólne

§ 1

Miejscowym planem zagospodarowania przestrzennego objęto teren leżący w granicach ewidencyjnych obrębu miejscowości Ludów Śląski.

§ 2

1. Integralną częścią uchwały jest: rysunek planu w skali 1:2000 stanowiący załącznik nr 1 do niniejszej uchwały.
2. Załącznikiem nr 2 do niniejszej uchwały jest rozstrzygnięcie w sprawie sposobu realizacji inwestycji z zakresu infrastruktury technicznej, które należą do zadań własnych gminy oraz zasadach ich finansowania.

§ 3

1. Następujące oznaczenia graficzne przedstawione na rysunku planu są obowiązującymi ustaleniami planu:
 - 1) granica opracowania,
 - 2) linie rozgraniczające tereny o różnych sposobach użytkowania,
 - 3) strefa ograniczonego użytkowania od rzeki Mała Ślęza,
 - 4) strefa sanitarna od cmentarza,
 - 5) strefa A ochrony konserwatorskiej,
 - 6) strefa B ochrony konserwatorskiej,
 - 7) strefa OW obserwacji archeologicznej,
 - 8) nieprzekraczalne linie zabudowy,
 - 9) oznaczenia przeznaczenia terenów,
- 2) Ochrony wymagają obszary stanowisk archeologicznych wskazane na rysunku,

10) stanowiska archeologiczne.

2. Następujące oznaczenia graficzne przedstawione na rysunku planu nie są obowiązującymi ustaleniami planu i mają charakter informacyjny:
 - 1) linie podziału wewnętrznego,
 - 2) linia napowietrzna wysokiego napięcia ze strefą techniczną,
 - 3) linia napowietrzna średniego napięcia ze strefą techniczną,
 - 4) istniejąca sieć wodociągowa,
 - 5) sieć kanalizacji sanitarnej,
 - 6) sieć kanalizacji deszczowej.

R o z d z i a ł 2

Ustalenia dla całego terenu

§ 4

W zakresie zasad ochrony i kształtowania ładu przestrzennego ustala się:

- 1) Ukształtowania lub rewaloryzacji wymagają:
 - a) hierarchiczny układ komunikacyjny, stanowiący czytelny szkielet obszaru, zapewniający właściwą dostępność terenów, przy równoczesnej segregacji ruchu,
 - b) ciągi zabudowy objęte strefą A ochrony konserwatorskiej,
 - c) formy zabudowy,
 - d) formy zabudowy przemysłowej i usługowej,
 - e) szpalery drzew stanowiące izolację przestrzenną oraz element kompozycji przestrzeni,
- 3) Ustala się zakaz wprowadzania elementów zagospodarowania terenu agresywnych lub obcych krajobrazowo, w tym szczególnie obiektów o wysokości prze-

kraczącej wysokość budynków mieszkalnych zlokalizowanych na sąsiednich posesjach,

- 4) Nakazy, zakazy, dopuszczenia i ograniczenia w zagospodarowaniu terenów służące ochronie i kształtowaniu ładu przestrzennego określają przepisy niniejszej uchwały zawarte w rozdziale 3.

§ 5

W zakresie zasad ochrony dziedzictwa kulturowego i zabytków oraz dóbr kultury współczesnej ustala się:

- 1) strefę A ścisłej ochrony konserwatorskiej, gdzie obowiązuje priorytet działań konserwatorskich nad wszelką działalnością inwestycyjną. Działania konserwatorskie w strefie A zmierzają do:
 - a) zachowania lub odtworzenia historycznego układu przestrzennego, to jest rozplanowania dróg, ulic, placów, linii zabudowy, przekroju linii rozgraniczających, wysokości zabudowy, kompozycji wnętrza urbanistycznych i kompozycji zieleni,
 - b) usunięcia elementów dysharmonizujących,
 - c) dążenie do rekonstrukcji elementów zniszczonych w sferze architektury i założeń urbanistycznych, lub ewentualnie ich śladów,
 - d) dostosowania nowej zabudowy do historycznej kompozycji przestrzennej w zakresie sytuacji, skali, bryły, architektonicznych proporcji i podziałów, użytych materiałów,
 - e) nowe inwestycje oraz podziały nieruchomości należy uzgadniać z Dolnośląskim Wojewódzkim Konserwatorem Zabytków.
- 2) strefę B ochrony konserwatorskiej, w której działalność konserwatorska zmierza do:
 - a) zachowania zasadniczych elementów historycznego rozplanowania oraz dostosowania nowej zabudowy do zabudowy historycznej oraz historycznej kompozycji przestrzennej w zakresie skali, bryły, użytych materiałów, podziałów architektonicznych oraz nawiązaniu formami współczesnymi do lokalnej tradycji architektonicznej,
 - b) nowe inwestycje oraz podziały nieruchomości należy uzgadniać z Dolnośląskim Wojewódzkim Konserwatorem Zabytków,
 - c) maksymalne wysokości zabudowy dwie kondygnacje plus poddasze użytkowe,
 - d) dachy strome o nachyleniu powyżej 30°, kryte dachówką ceramiczną.
- 3) w związku z występowaniem stanowisk archeologicznych przed uzyskaniem pozwolenia na budowę na wszelkie zamierzenia inwestycyjne na terenie i w bezpośrednim sąsiedztwie ww. stanowisk archeologicznych należy uzyskać zezwolenie Dolnośląskiego Wojewódzkiego Konserwatora Zabytków na prowadzenie ratowniczych badań archeologicznych i wykopaliskowych.
- 4) wyznacza się strefę OW obserwacji archeologicznej w obrębie której:
 - a) przed uzyskaniem pozwolenia na budowę na wszelkie zamierzenia inwestycyjne na tym obszarze należy uzyskać stanowisko Dolnośląskiego Wojewódzkiego Konserwatora Zabytków co do konieczności prowadzenia prac ziemnych za pozwoleniem konserwatorskim i, w zakresie określonym w tym stanowisku, uzyskać pozwolenie na prze-

rowadzenie prac archeologicznych i wykopaliskowych,

- b) w przypadku wystąpienia zabytków i obiektów archeologicznych wymagane jest podjęcie ratowniczych badań wykopaliskowych na koszt inwestora i za zezwoleniem Dolnośląskiego Wojewódzkiego Konserwatora Zabytków.
- 5) na terenach bez rozpoznanych stanowisk archeologicznych wszelkie zamierzenia inwestycyjne podlegają następującemu ustaleniu:
- a) inwestor zobowiązany jest do pisemnego powiadomienia Dolnośląskiego Wojewódzkiego Konserwatora Zabytków o terminie rozpoczęcia i zakończenia prac ziemnych z co najmniej 7-dniowym wyprzedzeniem,
 - b) w przypadku wystąpienia zabytków i obiektów archeologicznych wymagane jest podjęcie ratowniczych badań wykopaliskowych na koszt inwestora, za pozwoleniem na prace archeologiczne i wykopaliskowe Dolnośląskiego Wojewódzkiego Konserwatora Zabytków.

§ 6

1. Wyznacza się strefę ograniczonego użytkowania dla terenu narażonego na niebezpieczeństwo powodzi będącego w zasięgu wody Q 1%.
2. Nie określa się granic i sposobów zagospodarowania terenów lub obiektów podlegających ochronie, ustalonych na podstawie odrębnych przepisów, w tym terenów górniczych oraz zagrożeń osuwania mas ziemnych.

§ 7

Nie określa się ogólnych wymagań w zakresie sposobu i terminu tymczasowego zagospodarowania, urządzania i użytkowania terenów.

R o z d z i a ł 3

Ustalenia szczegółowe dla terenów w liniach rozgraniczających

§ 8

1. Dla terenów oznaczonych na rysunku planu symbolami MW i numerem ustala się przeznaczenie na zabudowę mieszkaniową wielorodzinną.
2. Na terenach, o których mowa w ust. 1, obowiązują następujące ustalenia:
 - 1) W zakresie ochrony środowiska, przyrody i krajobrazu kulturowego:
 - a) obowiązują ustalenia dla strefy A ścisłej ochrony konserwatorskiej,
 - b) powierzchnia biologicznie czynna terenu powinna zajmować co najmniej 50% powierzchni terenu,
 - c) zakazuje się realizacji inwestycji oraz prowadzenia działalności towarzyszącej zabudowie mieszkaniowej, która może pogorszyć stan środowiska,
 - d) ogrzewanie budynków należy zapewnić w sposób niepowodujący ponadnormatywnej emisji gazów lub pyłów do atmosfery,
 - 2) W zakresie parametrów i wskaźników kształtowania zabudowy oraz zagospodarowania terenu, w

tym linii zabudowy, gabarytów obiektów i wskaźników intensywności zabudowy:

- a) nieprzekraczalne linie zabudowy według rysunku dla budynku mieszkalnego,
 - b) budynek mieszkalny nie może przekraczać dwóch kondygnacji plus poddasze,
 - c) wysokość budynku mierzona od poziomu terenu do najwyższego gzymsu nie może przekraczać 9 m, a mierzona od poziomu terenu do najwyższego punktu dachu nie może przekraczać 15 m,
 - d) budynki gospodarcze lub garaże wolno stojące mogą być wyłącznie parterowe i winny mieć formę odpowiadającą formie budynków mieszkalnych,
- 3) W zakresie szczegółowych zasad i warunków scalandia i podziału nieruchomości zakazuje się podziału terenu,
 - 4) Nie określa się szczególnych warunków zagospodarowania terenu oraz ograniczenia w jego użytkowaniu, w tym zakazu zabudowy,
 - 5) W zakresie zasad modernizacji, rozbudowy i budowy systemów komunikacji i infrastruktury technicznej:
 - a) zaopatrzenie w wodę z wodociągu gminnego na warunkach określonych przez dysponenta sieci, dopuszcza się dodatkowo własne ujęcia,
 - b) usuwanie nieczystości płynnych do kanalizacji sanitarnej, dopuszcza się korzystanie ze zbiorników bezodpływowych do czasu realizacji kanalizacji sanitarnej,
 - c) zaopatrzenie w energię elektryczną na warunkach określonych przez dysponenta sieci, szafki pomiarowe ze złączami kablowymi zaleca się lokalizować jako zablokowane na granicach sąsiadujących posesji.

§ 9

1. Dla terenów oznaczonych na rysunku planu symbolami MN i numerem ustala się przeznaczenie na zabudowę mieszkaniową jednorodzinną.
2. Na terenach, o których mowa w ust. 1, obowiązują następujące ustalenia:
 - 1) W zakresie ochrony środowiska, przyrody i krajobrazu kulturowego:
 - a) dla terenów MN 2, MN 3, MN 4 obowiązują ustalenia dla strefy OW obserwacji archeologicznej,
 - b) powierzchnia biologicznie czynna poszczególnych działek powinna zajmować co najmniej 70% powierzchni działek,
 - c) zakazuje się realizacji inwestycji oraz prowadzenia działalności towarzyszącej zabudowie mieszkaniowej, która może pogorszyć stan środowiska,
 - d) ogrzewanie budynków należy zapewnić w sposób niepowodujący ponadnormatywnej emisji gazów lub pyłów do atmosfery.
 - 2) W zakresie parametrów i wskaźników kształtowania zabudowy oraz zagospodarowania terenu, w tym linii zabudowy, gabarytów obiektów i wskaźników intensywności zabudowy:

- a) nieprzekraczalne linie zabudowy w odległości 6 m od granic terenów komunikacji według rysunku,
 - b) powierzchnie zabudowy budynków mieszkalnych na poszczególnych działkach nie mogą przekroczyć 15% powierzchni działek,
 - c) budynki mieszkalne nie mogą przekraczać dwóch kondygnacji, w tym poddasze,
 - d) wysokość budynków mierzona od poziomu terenu do najwyższego gzymsu nie może przekraczać 6 m, a mierzona od poziomu terenu do najwyższego punktu dachu nie może przekraczać 10 m,
 - e) dachy dwu- lub wielospadowe, o nachyleniu połaci powyżej 30°, kryte dachówką ceramiczną w kolorze czerwonym, czerwono-brązowym lub brązowym,
 - f) budynki gospodarcze lub garaże wolno stojące mogą być wyłącznie parterowe i winny mieć formę odpowiadającą formie budynków mieszkalnych.
- 3) W zakresie szczegółowych zasad i warunków scalandia i podziału nieruchomości:
 - a) teren MN 2 możliwy do podzielenia na nie więcej niż 5 działek,
 - b) powierzchnia działek nie może być mniejsza niż 1500 m²,
 - c) szerokość frontu działki nie mniejsza niż 25 m.
 - 4) Nie określa się szczególnych warunków zagospodarowania terenów oraz ograniczenia w ich użytkowaniu, w tym zakazu zabudowy.
 - 5) W zakresie zasad modernizacji, rozbudowy i budowy systemów komunikacji i infrastruktury technicznej:

- a) zaopatrzenie w wodę z wodociągu gminnego na warunkach określonych przez dysponenta sieci, dopuszcza się dodatkowo własne ujęcia,
- b) usuwanie nieczystości płynnych do kanalizacji sanitarnej, dopuszcza się korzystanie ze zbiorników bezodpływowych do czasu realizacji kanalizacji sanitarnej,
- c) zaopatrzenie w energię elektryczną na warunkach określonych przez dysponenta sieci, szafki pomiarowe ze złączami kablowymi zaleca się lokalizować jako zablokowane na granicach sąsiadujących posesji.

§ 10

1. Dla terenów oznaczonych na rysunku planu symbolami MN\U i numerem ustala się przeznaczenie na zabudowę mieszkaniową jednorodzinną i usługi.
 - 1) na terenie MN\U 1 dopuszcza się usługi z zakresu turystyki, gastronomii i handlu,
 - 2) na terenie MN\U 2 dopuszcza się usługi z zakresu turystyki, gastronomii, handlu oraz rzemiosła nieuciążliwego.
2. Na terenach, o których mowa w ust. 1, obowiązują następujące ustalenia:
 - 1) W zakresie ochrony środowiska, przyrody i krajobrazu kulturowego:
 - a) na terenie MN\U 2 obowiązują ustalenia dla strefy A ochrony konserwatorskiej,
 - b) utwardzenie i skanalizowanie terenów, na których może dojść do zanieczyszczenia substan-

cjami ropopochodnych lub chemicznych, obowiązek ich zneutralizowania,

- c) zakazuje się realizacji inwestycji oraz prowadzenia działalności towarzyszącej zabudowie mieszkaniowej i usługowej, która może pogorszyć stan środowiska,
 - d) ogrzewanie budynków należy zapewnić w sposób niepowodujący ponadnormatywnej emisji gazów lub pyłów do atmosfery,
- 2) W zakresie parametrów i wskaźników kształtowania zabudowy oraz zagospodarowania terenu, w tym linii zabudowy, gabarytów obiektów i wskaźników intensywności zabudowy:
- a) dla terenu MN\U 1 nieprzekraczalne linie zabudowy w odległości 6 m od granic terenów KDd 1, KDw 1 i 10 m od terenu W 1,
 - b) dla terenu MN\U 1 nieprzekraczalne linie zabudowy w odległości według istniejącej zabudowy,
 - c) dla terenu MN\U 3 nieprzekraczalne linie zabudowy w odległości 6 m od terenu KDI 1,
 - d) powierzchnie zabudowy budynków na poszczególnych działkach nie mogą przekroczyć 20% powierzchni działek,
 - e) powierzchnia biologicznie czynna poszczególnych działek powinna zajmować co najmniej 50% powierzchni działek,
 - f) dla terenu MN\U 1, MN\U 3 i MN\U 4 budynki mieszkalne i usługowe nie mogą przekraczać trzech kondygnacji, w tym poddasze,
 - g) dla terenu MN\U 1, MN\U 3 i MN\U 4 wysokość budynków mierzona od poziomu terenu do najwyższego gzymsu nie może przekraczać 7 m, a mierzona od poziomu terenu do najwyższego punktu dachu nie może przekraczać 12 m,
 - h) dachy dwu- lub wielospadowe, o nachyleniu połąci powyżej 30°, kryte dachówką ceramiczną,
- 3) W zakresie szczegółowych zasad i warunków scalanania i podziału nieruchomości:
- a) dla terenu MN\U 1 powierzchnia nowo wydzielanych działek nie może być mniejsza niż 4000 m²,
 - b) dla terenu MN\U 2 i MN\U 4 zakaz wtórnych podziałów,
 - c) dla terenu MN\U 3 powierzchnia nowo wydzielanych działek nie może być mniejsza niż 1600 m²,
- 4) Nie określa się szczególnych warunków zagospodarowania terenów oraz ograniczenia w ich użytkowaniu, w tym zakaz zabudowy,
- 5) W zakresie zasad modernizacji, rozbudowy i budowy systemów komunikacji i infrastruktury technicznej:
- a) zaopatrzenie w wodę z wodociągu gminnego na warunkach określonych przez dysponenta sieci, dopuszcza się dodatkowo własne ujęcia,
 - b) usuwanie nieczystości płynnych do kanalizacji sanitarnej, dopuszcza się korzystanie ze zbiorników bezodpływowych do czasu realizacji kanalizacji sanitarnej lub małych oczyszczalni ścieków,
 - c) zaopatrzenie w energię elektryczną na warunkach określonych przez dysponenta sieci, szafki pomiarowe ze złączami kablowymi zaleca się lokalizować jako zblokowane na granicach sąsiadujących posesji.

§ 11

1. Dla terenów oznaczonych na rysunku planu symbolami P\U i numerem ustala się przeznaczenie na przemysł, składy, magazyny i usługi.
2. Na terenach, o których mowa w ust. 1, obowiązują następujące ustalenia:
 - 1) W zakresie ochrony środowiska, przyrody i krajobrazu kulturowego:
 - a) utwardzenie i skanalizowanie terenów, na których może dojść do zanieczyszczenia substancjami ropopochodnych lub chemicznych, obowiązek ich zneutralizowania,
 - b) zakazuje się prowadzenia działalności, która może pogorszyć stan środowiska,
 - c) emisja gazów lub pyłów do atmosfery nie może przekraczać wartości normatywnych,
 - d) dla terenu P\U 1 i P\U 2 obowiązuje szpaler drzew wzdłuż terenu RM\U 1 i wzdłuż terenu Rz1,
 - e) dla terenu P\U 2 obowiązują ustalenia dla strefy OW obserwacji archeologicznej,
 - f) obowiązuje ogrodzenie dostosowane do wiejskiego charakteru miejscowości, pełniące funkcje osłony estetycznej dla prowadzonej na terenie działalności produkcyjnej,
 - g) część terenu P\U 1 leży w strefie ograniczonego użytkowania narażonej na niebezpieczeństwo powodzi będącej w zasięgu wody Q 1%,
 - 2) W zakresie parametrów i wskaźników kształtowania zabudowy oraz zagospodarowania terenu, w tym linii zabudowy, gabarytów obiektów i wskaźników intensywności zabudowy:
 - a) dla terenu P\U 1 nieprzekraczalne linie zabudowy w odległości 7 m od granic terenów KDI 1 i w sąsiedztwie terenu RZ1 według rysunku,
 - b) zabudowania nie mogą przekraczać 2 kondygnacji,
 - c) wysokość budynków mierzona od poziomu terenu do najwyższego gzymsu nie może przekraczać 8 m, a mierzona od poziomu terenu do najwyższego punktu dachu nie może przekraczać 12 m,
 - 3) W zakresie szczegółowych zasad i warunków scalanania i podziału nieruchomości:
 - a) dla terenu P\U 2 powierzchnia nowo wydzielanych działek nie może być mniejsza niż 3700 m²,
 - b) dla terenu P\U 1 zakaz wtórnych podziałów,
 - 4) Nie określa się szczególnych warunków zagospodarowania terenów oraz ograniczenia w ich użytkowaniu, w tym zakaz zabudowy,
 - 5) W zakresie zasad modernizacji, rozbudowy i budowy systemów komunikacji i infrastruktury technicznej:
 - a) zaopatrzenie w wodę z wodociągu gminnego na warunkach określonych przez dysponenta sieci,
 - b) usuwanie nieczystości płynnych do kanalizacji sanitarnej, dopuszcza się korzystanie ze zbiorników bezodpływowych do czasu realizacji kanalizacji sanitarnej lub małych oczyszczalni ścieków,
 - c) zaopatrzenie w energię elektryczną na warunkach określonych przez dysponenta sieci,

szafki pomiarowe ze złączami kablowymi zaleca się lokalizować jako zablokowane na granicach sąsiadujących posesji.

§ 12

1. Dla terenów oznaczonych na rysunku planu symbolami RM\PU i numerem ustala się przeznaczenie na zabudowę zagrodową, składy, magazyny, usługi rzemiosła.
2. Na terenach, o których mowa w ust. 1, obowiązują następujące ustalenia:
 - 1) W zakresie ochrony środowiska, przyrody i krajobrazu kulturowego:
 - a) utwardzenie i skanalizowanie terenów, na których może dojść do zanieczyszczenia substancjami ropopochodnych lub chemicznych, obowiązek ich zneutralizowania,
 - b) zakazuje się prowadzenia działalności, która może pogorszyć stan środowiska,
 - c) emisja gazów lub pyłów do atmosfery nie może przekraczać wartości normatywnych,
 - d) obowiązują ustalenia dla strefy A ścisłej ochrony konserwatorskiej,
 - e) w przypadku realizacji składów i magazynów zakaz magazynowania substancji chemicznych mogących zagrozić środowisku,
 - f) dopuszcza się usługi rzemiosła nieuciążliwego.
 - 2) W zakresie parametrów i wskaźników kształtowania zabudowy oraz zagospodarowania terenu, w tym linii zabudowy, gabarytów obiektów i wskaźników intensywności zabudowy:
 - a) wysokość budynków mierzona od poziomu terenu do najwyższego gzymsu nie może przekraczać 6 m, a mierzona od poziomu terenu do najwyższego punktu dachu nie może przekraczać 10 m,
 - b) dachy dwu- lub wielospadowe, o nachyleniu połaci powyżej 30°, kryte dachówką ceramiczną w kolorze czerwonym, czerwono-brązowym lub brązowym,
 - c) nieprzekraczalne linie zabudowy według rysunku,
 - d) zabudowania nie mogą przekraczać 2 kondygnacji.
 - 3) W zakresie szczegółowych zasad i warunków scalaniania i podziału nieruchomości obowiązuje zakaz wtórnych podziałów.
 - 4) Nie określa się szczególnych warunków zagospodarowania terenów oraz ograniczenia w ich użytkowaniu, w tym zakaz zabudowy.
 - 5) W zakresie zasad modernizacji, rozbudowy i budowy systemów komunikacji i infrastruktury technicznej:
 - a) zaopatrzenie w wodę z wodociągu gminnego na warunkach określonych przez dysponenta sieci,
 - b) usuwanie nieczystości płynnych do kanalizacji sanitarnej, dopuszcza się korzystanie ze zbiorników bezodpływowych do czasu realizacji kanalizacji sanitarnej,
 - c) zaopatrzenie w energię elektryczną na warunkach określonych przez dysponenta sieci, szafki pomiarowe ze złączami kablowymi zale-

ca się lokalizować jako zablokowane na granicach sąsiadujących posesji.

§ 13

1. Dla terenów oznaczonych na rysunku planu symbolami RM\U i numerem ustala się przeznaczenie na zabudowę zagrodową i usługi.
 - 1) na terenie RM\U 1 dopuszcza się usługi z zakresu rzemiosła,
 - 2) na terenie RM\U 2 i RM\U 3 dopuszcza się usługi z zakresu turystyki, gastronomii oraz rzemiosła nieuciążliwego,
 - 3) na terenie RM\U 4 dopuszcza się usługi z zakresu handlu.
2. Na terenach, o których mowa w ust. 1, obowiązują następujące ustalenia:
 - 1) W zakresie ochrony środowiska, przyrody i krajobrazu kulturowego:
 - a) na terenie RM\U 1 obowiązują ustalenia dla strefy OW obserwacji archeologicznej,
 - b) na terenie RM\U 2 i RM\U 3 obowiązują ustalenia dla strefy A ochrony konserwatorskiej,
 - c) na terenie RM\U 4 obowiązują ustalenia dla strefy B ochrony konserwatorskiej,
 - d) utwardzenie i skanalizowanie terenów, na których może dojść do zanieczyszczenia substancjami ropopochodnych lub chemicznych, obowiązek ich zneutralizowania,
 - e) zakazuje się realizacji inwestycji oraz prowadzenia działalności towarzyszącej zabudowie mieszkaniowej i usługowej, która może pogorszyć stan środowiska,
 - f) ogrzewanie budynków należy zapewnić w sposób niepowodujący ponadnormatywnej emisji gazów lub pyłów do atmosfery.
 - 2) W zakresie parametrów i wskaźników kształtowania zabudowy oraz zagospodarowania terenu, w tym linii zabudowy, gabarytów obiektów i wskaźników intensywności zabudowy:
 - a) dla terenu RM\U 2 i RM\U 3 nieprzekraczalne linie zabudowy według rysunku,
 - b) budynki mieszkalne i usługowe nie mogą przekraczać trzech kondygnacji, w tym poddasze,
 - c) wysokość budynków mierzona od poziomu terenu do najwyższego gzymsu nie może przekraczać 7 m, a mierzona od poziomu terenu do najwyższego punktu dachu nie może przekraczać 12 m,
 - d) dachy dwu- lub wielospadowe, o nachyleniu połaci powyżej 30°, kryte dachówką ceramiczną.
 - 3) W zakresie szczegółowych zasad i warunków scalaniania i podziału nieruchomości obowiązuje zakaz wtórnych podziałów.
 - 4) Nie określa się szczególnych warunków zagospodarowania terenów oraz ograniczenia w ich użytkowaniu, w tym zakaz zabudowy.
 - 5) W zakresie zasad modernizacji, rozbudowy i budowy systemów komunikacji i infrastruktury technicznej:
 - a) zaopatrzenie w wodę z wodociągu gminnego na warunkach określonych przez dysponenta sieci,
 - b) usuwanie nieczystości płynnych do kanalizacji sanitarnej, dopuszcza się korzystanie ze zbior-

ników bezodpływowych do czasu realizacji kanalizacji sanitarnej,

- c) zaopatrzenie w energię elektryczną na warunkach określonych przez dysponenta sieci, szafki pomiarowe ze złączami kablowymi zaleca się lokalizować jako zblokowane na granicach sąsiadujących posesji.

§ 14

1. Dla terenów oznaczonych na rysunku planu symbolami RUP i numerem ustala się przeznaczenie na teren:
 - 1) obsługi produkcji w gospodarstwach rolnych, hodowlanych i ogrodniczych,
 - 2) usługi z zakresu rzemiosła.
2. Na terenach, o których mowa w ust. 1, obowiązują następujące ustalenia:
 - 1) W zakresie ochrony środowiska, przyrody i krajobrazu kulturowego:
 - a) obowiązują ustalenia dla strefy OW obserwacji archeologicznej,
 - b) utwardzenie i skanalizowanie terenów, na których może dojść do zanieczyszczenia substancjami ropopochodnych lub chemicznych, obowiązek ich zneutralizowania,
 - c) zakazuje się prowadzenia działalności, która może pogorszyć stan środowiska,
 - d) emisja gazów lub pyłów do atmosfery nie może przekraczać wartości normatywnych,
 - e) obowiązuje ogrodzenie dostosowane do wiejskiego charakteru miejscowości, pełniące funkcje osłony estetycznej dla prowadzonej na terenie działalności produkcyjnej.
 - 2) W zakresie parametrów i wskaźników kształtowania zabudowy oraz zagospodarowania terenu, w tym linii zabudowy, gabarytów obiektów i wskaźników intensywności zabudowy:
 - a) powierzchnie zabudowy budynków na poszczególnych działkach nie mogą przekroczyć 35% powierzchni działek,
 - b) zabudowa nie może przekraczać dwóch kondygnacji,
 - c) wysokość budynków mierzona od poziomu terenu do najwyższego gzymsu nie może przekraczać 8 m, a mierzona od poziomu terenu do najwyższego punktu dachu nie może przekraczać 12 m.
 - 3) W zakresie szczegółowych zasad i warunków scalania i podziału nieruchomości:
 - a) powierzchnia nowo wydzielanych działek nie może być mniejsza niż 3000 m².
 - 4) W ramach szczególnych warunków zagospodarowania terenów oraz ograniczenia w ich użytkowaniu, w tym zakaz zabudowy obowiązuje zakaz zabudowy terenu w odległości 5 m od napowietrznej linii napięcia.
 - 5) W zakresie zasad modernizacji, rozbudowy i budowy systemów komunikacji i infrastruktury technicznej:
 - a) zaopatrzenie w wodę z wodociągu gminnego na warunkach określonych przez dysponenta sieci,
 - b) usuwanie nieczystości płynnych do kanalizacji sanitarnej, dopuszcza się korzystanie ze zbiorników bezodpływowych do czasu realizacji kanalizacji sanitarnej,

ników bezodpływowych do czasu realizacji kanalizacji sanitarnej lub małych oczyszczalni ścieków,

- c) zaopatrzenie w energię elektryczną na warunkach określonych przez dysponenta sieci, szafki pomiarowe ze złączami kablowymi zaleca się lokalizować jako zblokowane na granicach sąsiadujących posesji.

§ 15

1. Dla terenów oznaczonych na rysunku planu symbolami RU i numerem ustala się przeznaczenie na teren obsługi produkcji w gospodarstwach rolnych.
2. Na terenach, o których mowa w ust. 1, obowiązują następujące ustalenia:
 - 1) W zakresie ochrony środowiska, przyrody i krajobrazu kulturowego:
 - a) utwardzenie i skanalizowanie terenów, na których może dojść do zanieczyszczenia substancjami ropopochodnych lub chemicznych, obowiązek ich zneutralizowania,
 - b) ogrzewanie budynków należy zapewnić w sposób niepowodujący ponadnormatywnej emisji gazów lub pyłów do atmosfery.
 - 2) W zakresie parametrów i wskaźników kształtowania zabudowy oraz zagospodarowania terenu, w tym linii zabudowy, gabarytów obiektów i wskaźników intensywności zabudowy:
 - a) wysokość budynków mierzona od poziomu terenu do najwyższego punktu dachu nie może przekraczać 12 m,
 - b) w przypadku realizacji zabudowy na terenie MN 4 obowiązuje pas zieleni wysokiej wzdłuż granicy z terenem MN 4.
 - 3) Nie określa się szczegółowych zasad i warunków scalania i podziału nieruchomości.
 - 4) Nie określa się szczególnych warunków zagospodarowania terenów oraz ograniczenia w ich użytkowaniu, w tym zakaz zabudowy.
 - 5) W zakresie zasad modernizacji, rozbudowy i budowy systemów komunikacji i infrastruktury technicznej:
 - a) zaopatrzenie w wodę z wodociągu gminnego na warunkach określonych przez dysponenta sieci,
 - b) usuwanie nieczystości płynnych do kanalizacji sanitarnej, dopuszcza się korzystanie ze zbiorników bezodpływowych do czasu realizacji kanalizacji sanitarnej,
 - c) zaopatrzenie w energię elektryczną na warunkach określonych przez dysponenta sieci, szafki pomiarowe ze złączami kablowymi zaleca się lokalizować jako zblokowane na granicach sąsiadujących posesji.

§ 16

1. Dla terenów oznaczonych na rysunku planu symbolami MNRM i numerem ustala się przeznaczenie na zabudowę mieszkaniową jednorodziną lub zabudowę zagrodową.
2. Na terenach, o których mowa w ust. 1, obowiązują następujące ustalenia:
 - 1) W zakresie ochrony środowiska, przyrody i krajobrazu kulturowego:

- a) na terenach MN\RM1, MN\RM2, MN\RM3, MN\RM4, MN\RM6, MN\RM7, MN\RM8, MN\RM9, MN\RM12, MN\RM13, MN\RM14 obowiązują ustalenia dla strefy B ochrony konserwatorskiej,
- b) na terenie MN\RM 5 obowiązują ustalenia dla strefy OW obserwacji archeologicznej,
- c) zakazuje się realizacji inwestycji oraz prowadzenia działalności towarzyszącej zabudowie mieszkaniowej i zagrodowej, która może pogorszyć stan środowiska,
- d) ogrzewanie budynków należy zapewnić w sposób niepowodujący ponadnormatywnej emisji gazów lub pyłów do atmosfery.
- 2) W zakresie parametrów i wskaźników kształtowania zabudowy oraz zagospodarowania terenu, w tym linii zabudowy, gabarytów obiektów i wskaźników intensywności zabudowy:
- a) dla terenu MN\RM1, MN\RM i MN\RM 8 nieprzekraczalne linie zabudowy według rysunku,
- b) dla terenu MN\RM 6, MN\RM 10, MN\RM 11 nieprzekraczalne linie zabudowy w odległości 6 m od terenów komunikacji publicznej według rysunku,
- c) powierzchnie zabudowy budynków na poszczególnych działkach nie mogą przekroczyć 15% powierzchni działek,
- d) powierzchnia biologicznie czynna poszczególnych działek powinna zajmować co najmniej 70% powierzchni działek,
- e) budynki mieszkalne nie mogą przekraczać trzech kondygnacji, w tym poddasze,
- f) wysokość budynków mierzona od poziomu terenu do najwyższego gzymsu nie może przekraczać 7 m, a mierzona od poziomu terenu do najwyższego punktu dachu nie może przekraczać 12 m,
- g) dachy dwu- lub wielospadowe, o nachyleniu połaci powyżej 30°, kryte dachówką ceramiczną.
- 3) W zakresie szczegółowych zasad i warunków scalanania i podziału nieruchomości:
- a) powierzchnia nowo wydzielanych działek nie może być mniejsza niż 1500 m²,
- b) minimalna szerokość frontu nowo wydzielanych działek nie może być mniejsza niż 20 m.
- 4) W ramach szczególnych warunków zagospodarowania terenów oraz ograniczenia w ich użytkowaniu, w tym zakaz zabudowy obowiązuje zakaz zabudowy terenu w odległości 5 m od napowietrznej linii napięcia.
- 5) W zakresie zasad modernizacji, rozbudowy i budowy systemów komunikacji i infrastruktury technicznej:
- a) dopuszcza się lokalizację przepompowni ścieków sanitarnych na terenie MN\RM 9 wraz z wydzielaniem niezbędnej działki,
- b) zaopatrzenie w wodę z wodociągu gminnego na warunkach określonych przez dysponenta sieci, dopuszcza się dodatkowo własne ujęcia,
- c) usuwanie nieczystości płynnych do kanalizacji sanitarnej, dopuszcza się korzystanie ze zbiorników bezodpływowych do czasu realizacji kanalizacji sanitarnej lub małych oczyszczalni ścieków,
- d) zaopatrzenie w energię elektryczną na warunkach określonych przez dysponenta sieci, szafki pomiarowe ze złączami kablowymi zaleca się lokalizować jako zablokowane na granicach sąsiadujących posesji.

§ 17

1. Dla terenów oznaczonych na rysunku planu symbolami RM i numerem ustala się przeznaczenie na zabudowę zagrodową.
2. Na terenach, o których mowa w ust. 1, obowiązują następujące ustalenia:
- 1) W zakresie ochrony środowiska, przyrody i krajoobrazu kulturowego:
- a) na terenie RM 3 i na części terenu RM 2 obowiązują ustalenia dla strefy B ochrony konserwatorskiej,
- b) na terenie RM 2 obowiązują ustalenia dla strefy OW obserwacji archeologicznej,
- c) część terenu RM 1 leży w strefie ograniczonego użytkowania narażonej na niebezpieczeństwo powodzi będącej w zasięgu wody Q 1%,
- d) zakazuje się realizacji inwestycji oraz prowadzenia działalności towarzyszącej zabudowie zagrodowej, która może pogorszyć stan środowiska,
- e) ogrzewanie budynków należy zapewnić w sposób niepowodujący ponadnormatywnej emisji gazów lub pyłów do atmosfery.
- 2) W zakresie parametrów i wskaźników kształtowania zabudowy oraz zagospodarowania terenu, w tym linii zabudowy, gabarytów obiektów i wskaźników intensywności zabudowy:
- a) dla terenu RM 1, i RM 3 nieprzekraczalne linie zabudowy według rysunku,
- b) powierzchnie zabudowy budynków na poszczególnych działkach nie mogą przekroczyć 20% powierzchni działek,
- c) zabudowa nie może przekraczać trzech kondygnacji, w tym poddasze,
- d) wysokość budynków mierzona od poziomu terenu do najwyższego gzymsu nie może przekraczać 7 m, a mierzona od poziomu terenu do najwyższego punktu dachu nie może przekraczać 12 m,
- e) dachy dwu- lub wielospadowe, o nachyleniu połaci powyżej 30°, kryte dachówką ceramiczną.
- 3) W zakresie szczegółowych zasad i warunków scalanania i podziału nieruchomości:
- a) powierzchnia nowo wydzielanych działek nie może być mniejsza niż 2000 m²,
- b) minimalna szerokość frontu nowo wydzielanych działek nie może być mniejsza niż 25 m.
- 4) Nie określa się szczególnych warunków zagospodarowania terenów oraz ograniczenia w ich użytkowaniu, w tym zakaz zabudowy.
- 5) W zakresie zasad modernizacji, rozbudowy i budowy systemów komunikacji i infrastruktury technicznej:
- a) zaopatrzenie w wodę z wodociągu gminnego na warunkach określonych przez dysponenta sieci, dopuszcza się dodatkowo własne ujęcia,
- b) usuwanie nieczystości płynnych do kanalizacji sanitarnej, dopuszcza się korzystanie ze zbior-

ników bezodpływowych do czasu realizacji kanalizacji sanitarnej lub małych oczyszczalni ścieków,

- c) zaopatrzenie w energię elektryczną na warunkach określonych przez dysponenta sieci, szafki pomiarowe ze złączami kablowymi zaleca się lokalizować jako zablokowane na granicach sąsiadujących posesji.

§ 18

1. Dla terenów oznaczonych na rysunku planu symbolami ML i numerem ustala się przeznaczenie na zabudowę letniskową.
2. Na terenach, o których mowa w ust. 1, obowiązują następujące ustalenia:
 - 1) W zakresie ochrony środowiska, przyrody i krajobrazu kulturowego:
 - a) części terenu ML 2 obowiązują ustalenia dla strefy sanitarnej od cmentarza ZC,
 - b) zakazuje się realizacji inwestycji oraz prowadzenia działalności towarzyszącej zabudowie letniskowej, która może pogorszyć stan środowiska,
 - c) ogrzewanie budynków należy zapewnić w sposób niepowodujący ponadnormatywnej emisji gazów lub pyłów do atmosfery.
 - 2) W zakresie parametrów i wskaźników kształtowania zabudowy oraz zagospodarowania terenu, w tym linii zabudowy, gabarytów obiektów i wskaźników intensywności zabudowy:
 - a) nieprzekraczalne linie zabudowy w odległości 6 m od terenów KDI 5 i KDW8 i KDW9 według rysunku,
 - b) powierzchnie zabudowy budynków na poszczególnych działkach nie mogą przekroczyć 10% powierzchni działek,
 - c) zabudowa nie może przekraczać dwóch kondygnacji, w tym poddasze,
 - d) wysokość budynków mierzona od poziomu terenu do najwyższego gzymsu nie może przekraczać 5 m, a mierzona od poziomu terenu do najwyższego punktu dachu nie może przekraczać 9 m,
 - e) dachy dwu- lub wielospadowe, o nachyleniu połaci powyżej 30°, kryte dachówką ceramiczną.
 - 3) W zakresie szczegółowych zasad i warunków scalanania i podziału nieruchomości:
 - a) powierzchnia nowo wydzielanych działek nie może być mniejsza niż 3000 m²,
 - b) minimalna szerokość frontu nowo wydzielanych działek nie może być mniejsza niż 40 m.
 - 4) Nie określa się szczególnych warunków zagospodarowania terenów oraz ograniczenia w ich użytkowaniu, w tym zakaz zabudowy.
 - 5) W zakresie zasad modernizacji, rozbudowy i budowy systemów komunikacji i infrastruktury technicznej:
 - a) zaopatrzenie w wodę z wodociągu gminnego na warunkach określonych przez dysponenta sieci, dopuszcza się własne ujęcia,
 - b) usuwanie nieczystości płynnych do kanalizacji sanitarnej, dopuszcza się korzystanie ze zbiorników bezodpływowych do czasu realizacji ka-

nalizacji sanitarnej lub małych oczyszczalni ścieków,

- c) zaopatrzenie w energię elektryczną na warunkach określonych przez dysponenta sieci, szafki pomiarowe ze złączami kablowymi zaleca się lokalizować jako zablokowane na granicach sąsiadujących posesji.

§ 19

1. Dla terenów oznaczonych na rysunku planu symbolami US ustala się przeznaczenie na usługi sportu.
2. Na terenach, o których mowa w ust. 1, obowiązują następujące ustalenia:
 - 1) W zakresie ochrony środowiska, przyrody i krajobrazu kulturowego:
 - a) obowiązują ustalenia dla strefy A ochrony konserwatorskiej,
 - b) zakazuje się prowadzenia działalności, która może pogorszyć stan środowiska.
 - 2) W zakresie parametrów i wskaźników kształtowania zabudowy oraz zagospodarowania terenu, w tym linii zabudowy, gabarytów obiektów i wskaźników intensywności zabudowy obowiązuje zakaz zabudowy trwałymi budowlami z wyjątkiem elementów typu trybuny, urządzenia sportowe lub wspomagające obsługę techniczną obiektu.
 - 3) W zakresie szczegółowych zasad i warunków scalanania i podziału nieruchomości obowiązuje zakaz podziału terenu.
 - 4) Nie określa się szczególnych warunków zagospodarowania terenów oraz ograniczenia w ich użytkowaniu, w tym zakaz zabudowy.
 - 5) W zakresie zasad modernizacji, rozbudowy i budowy systemów komunikacji i infrastruktury technicznej:
 - a) zaopatrzenie w wodę z wodociągu gminnego na warunkach określonych przez dysponenta sieci,
 - b) zaopatrzenie w energię elektryczną na warunkach określonych przez dysponenta sieci, szafki pomiarowe ze złączami kablowymi zaleca się lokalizować jako zablokowane na granicach sąsiadujących posesji.

§ 20

1. Dla terenu oznaczonego na rysunku planu symbolem Uk ustala się przeznaczenie na usługi kultu religijnego.
2. Na terenie, o którym mowa w ust. 1, obowiązują następujące ustalenia:
 - 1) W zakresie ochrony środowiska, przyrody i krajobrazu kulturowego:
 - a) na części terenu obowiązują ustalenia dla strefy A ścisłej ochrony konserwatorskiej,
 - b) powierzchnia biologicznie czynna, terenu poza strefą A ścisłej ochrony konserwatorskiej, powinna zajmować co najmniej 50% powierzchni terenu,
 - c) zakazuje się realizacji inwestycji oraz prowadzenia działalności, która może pogorszyć stan środowiska,

- d) ogrzewanie budynków należy zapewnić w sposób niepowodujący ponadnormatywnej emisji gazów lub pyłów do atmosfery.
- 2) W zakresie parametrów i wskaźników kształtowania zabudowy oraz zagospodarowania terenu, w tym linii zabudowy, gabarytów obiektów i wskaźników intensywności zabudowy dla terenu poza strefą A ścisłej ochrony konserwatorskiej:
 - a) budynki mieszkalne i usługowe nie mogą przekraczać trzech kondygnacji, w tym poddasze,
 - b) wysokość budynków mierzona od poziomu terenu do najwyższego gzymsu nie może przekraczać 7 m, a mierzona od poziomu terenu do najwyższego punktu dachu nie może przekraczać 12 m,
 - c) dachy dwu- lub wielospadowe, o nachyleniu połączenia powyżej 30°, kryte dachówką ceramiczną budynki,
 - d) zaleca się dostosowanie stylu zabudowy do budynku kościoła.
 - 3) W zakresie szczegółowych zasad i warunków scalania i podziału nieruchomości zakazuje się podziału terenu.
 - 4) Nie określa się szczególnych warunków zagospodarowania terenu oraz ograniczenia w jego użytkowaniu, w tym zakazu zabudowy.
 - 5) W zakresie zasad modernizacji, rozbudowy i budowy systemów komunikacji i infrastruktury technicznej:
 - a) zaopatrzenie w wodę z wodociągu gminnego na warunkach określonych przez dysponenta sieci,
 - b) usuwanie nieczystości płynnych do kanalizacji sanitarnej, dopuszcza się korzystanie ze zbiorników bezodpływowych do czasu realizacji kanalizacji sanitarnej,
 - c) zaopatrzenie w energię elektryczną na warunkach określonych przez dysponenta sieci,

§ 21

1. Dla terenów oznaczonych na rysunku planu symbolami EE i numerem ustala się przeznaczenie na urządzenia elektroenergetyczne lub inne sieci i urządzenia infrastruktury technicznej.
2. Na terenach, o których mowa w ust. 1, obowiązują następujące ustalenia:
 - 1) W zakresie ochrony środowiska, przyrody i krajobrazu kulturowego:
 - a) urządzenia techniczne i przesyłowe na terenie należy zabezpieczyć w sposób uniemożliwiający dostęp osobom postronnym i zwierzętom,
 - b) formę zabudowy dostosować do wiejskiego charakteru miejscowości.
 - 2) W zakresie parametrów i wskaźników kształtowania zabudowy oraz zagospodarowania terenu, w tym linii zabudowy, gabarytów obiektów i wskaźników intensywności zabudowy:
 - a) zaleca się budowę stacji transformatorowych w formie wieży,
 - b) zaleca się stosowanie zadaszenia o nachyleniu połączenia powyżej 30°, kryte dachówką ceramiczną.
 - 3) W zakresie szczegółowych zasad i warunków scalania i podziału nieruchomości dopuszcza się podziały terenów.

- 4) Dla terenów EE1 oraz EE4 dopuszcza się lokalizację przepompowni ścieków sanitarnych.
- 5) Nie określa się zasad modernizacji, rozbudowy i budowy systemów komunikacji i infrastruktury technicznej.

§ 22

1. Dla terenu oznaczonego na rysunku planu symbolem Onu ustala się przeznaczenie na teren składowiska odpadów komunalnych i przemysłowych
2. Na terenie, o którym mowa w ust. 1, obowiązują następujące ustalenia:
 - 1) W zakresie ochrony środowiska, przyrody i krajobrazu kulturowego:
 - a) zabrania się wylewania nieczystości płynnych na terenie wysypiska oraz składowania na terenie substancji toksycznych oraz innych środków pochodzenia chemicznego lub organicznego,
 - b) ustala się obowiązek wyposażenia wysypiska w urządzenia i środki zabezpieczające środowisko i ludzi przed zagrożeniami wynikającymi z jego użytkowania, np. do odkażania sprzętu transportowego, zabezpieczenia przeciwpożarowego, zabezpieczenia wód gruntowych przed skażeniem, kontrolowanego odprowadzania powstających biogazów.
 - 2) W zakresie parametrów i wskaźników kształtowania zabudowy oraz zagospodarowania terenu, w tym linii zabudowy, gabarytów obiektów i wskaźników intensywności zabudowy:
 - a) plac manewrowy, stanowiska postojowe dla pojazdów i dojazdy winny mieć powierzchnię utwardzoną ze spadkiem umożliwiającym spływ wody i odprowadzenie jej w sposób kontrolowany,
 - b) teren wysypiska należy ogrodzić trwałym ogrodzeniem, uniemożliwiającym dostęp osobom nieupoważnionym.
 - 3) W zakresie szczegółowych zasad i warunków scalania i podziału nieruchomości obowiązuje zakaz podziału terenu.
 - 4) W zakresie zasad modernizacji, rozbudowy i budowy systemów komunikacji i infrastruktury technicznej ustala się zaopatrzenie w wodę z wodociągu gminnego na warunkach określonych przez dysponenta sieci lub z własnego ujęcia, dopuszcza się zaopatrzenie w wodę dla celów eksploatacyjnych i przeciwpożarowych z własnego zbiornika odcieków, a dla celów socjalnych dowóz beczkowozami.

§ 23

1. Dla terenów oznaczonych na rysunku planu symbolami ZP ustala się przeznaczenie skwer zielony.
2. Na terenach, o których mowa w ust. 1, obowiązują następujące ustalenia:
 - 1) W zakresie ochrony środowiska, przyrody i krajobrazu kulturowego obowiązują ustalenia dla strefy A ścisłej ochrony konserwatorskiej.
 - 2) W zakresie parametrów i wskaźników kształtowania zabudowy oraz zagospodarowania terenu, w tym linii zabudowy, gabarytów obiektów i wskaźników intensywności zabudowy:

- a) dopuszcza się lokalizację obiektów małej architektury typu lampy oświetleniowe, ławki,
 - b) dopuszcza się lokalizację urządzeń infrastruktury technicznej,
 - c) dopuszcza się lokalizację dróg wewnętrznych.
- 3) W zakresie szczegółowych zasad i warunków scalania i podziału nieruchomości obowiązuje zakaz podziału terenu.
- 4) W zakresie szczególnych warunków zagospodarowania terenów oraz ograniczenia w ich użytkowaniu, obowiązuje zakaz zabudowy.

§ 24

1. Dla terenów oznaczonych na rysunku planu symbolami ZL i numerem ustala się przeznaczenie lasy.
2. Na terenach, o których mowa w ust. 1, obowiązują następujące ustalenia:
 - 1) W zakresie ochrony środowiska, przyrody i krajobrazu kulturowego dopuszcza się lokalizację urządzeń infrastruktury technicznej.
 - 2) W zakresie szczególnych warunków zagospodarowania terenów oraz ograniczenia w ich użytkowaniu, obowiązuje zakaz zabudowy.

§ 25

1. Dla terenów oznaczonych na rysunku planu symbolami RZ i numerem ustala się przeznaczenie terenów na zieleni nieurządzoną, zadrzewienia, łąki.
2. Na terenach, o których mowa w ust. 1, obowiązują następujące ustalenia:
 - 1) W zakresie ochrony środowiska, przyrody i krajobrazu kulturowego:
 - a) dla terenu Rz 5 obowiązują ustalenia dla strefy A ścisłej ochrony konserwatorskiej,
 - b) dopuszcza się lokalizację urządzeń infrastruktury technicznej,
 - c) część terenów Rz 2, Rz 3, leży w strefie ograniczonego użytkowania narażonej na niebezpieczeństwo powodzi będącej w zasięgu wody Q 1%.
 - 2) W zakresie szczególnych warunków zagospodarowania terenów oraz ograniczenia w ich użytkowaniu, obowiązuje zakaz zabudowy.

§ 26

1. Dla terenu oznaczonego na rysunku planu symbolem ZC ustala się przeznaczenie na cmentarz.
2. Na terenie, o którym mowa w ust. 1, obowiązują następujące ustalenia:
 - 1) W zakresie parametrów i wskaźników kształtowania zabudowy oraz zagospodarowania terenu, w tym linii zabudowy, gabarytów obiektów i wskaźników intensywności zabudowy obowiązuje szpaler drzew wzdłuż granicy terenu,
 - 2) W zakresie szczegółowych zasad i warunków scalania i podziału nieruchomości część działki nr 228 należy scalić z działką 229 w celu powiększenia obszaru cmentarza,
 - 3) W zakresie zasad modernizacji, rozbudowy i budowy systemów komunikacji i infrastruktury technicznej:
 - a) zaopatrzenie w wodę z wodociągu gminnego na warunkach określonych przez dysponenta sieci,

- b) usuwanie nieczystości płynnych do kanalizacji sanitarnej, dopuszcza się korzystanie ze zbiorników bezodpływowych do czasu realizacji kanalizacji sanitarnej,
- c) zaopatrzenie w energię elektryczną na warunkach określonych przez dysponenta sieci.

§ 27

1. Dla terenów oznaczonych na rysunku planu symbolami R i numerem ustala się przeznaczenie na uprawy polowe.
2. Na terenach, o których mowa w ust. 1, obowiązują następujące ustalenia:
 - 1) W zakresie ochrony środowiska, przyrody i krajobrazu kulturowego:
 - a) zakazuje się realizacji inwestycji oraz prowadzenia działalności towarzyszącej uprawom polowym, która może pogorszyć stan środowiska,
 - b) należy zachować istniejące rowy i ciek wodne, a w uzasadnionych przypadkach dopuszcza się ich przełożenie,
 - c) należy zachować zadrzewienia śródpolne,
 - d) dla terenu R4 obowiązują ustalenia dotyczące stanowisk archeologicznych,
 - 2) W zakresie szczegółowych zasad i warunków scalania i podziału nieruchomości, zaleca się scalanie nieruchomości,
 - 3) W zakresie szczególnych warunków zagospodarowania terenów oraz ograniczenia w ich użytkowaniu, w tym zakaz zabudowy ustala się zakaz zabudowy terenów,
 - 4) W zakresie zasad modernizacji, rozbudowy i budowy systemów komunikacji i infrastruktury technicznej:
 - a) dopuszcza się lokalizację dróg wewnętrznych,
 - b) dopuszcza się lokalizację sieci i urządzeń infrastruktury technicznej.

§ 28

1. Dla terenów oznaczonych na rysunku planu symbolami Rs i numerem ustala się przeznaczenie na sady i ogrody.
2. Na terenach, o których mowa w ust. 1, obowiązują następujące ustalenia:
 - 1) W zakresie ochrony środowiska, przyrody i krajobrazu kulturowego:
 - a) zakazuje się realizacji inwestycji oraz prowadzenia działalności towarzyszącej uprawom polowym, która może pogorszyć stan środowiska,
 - b) dla terenu obowiązują ustalenia dotyczące strefy A ochrony konserwatorskiej.
 - 2) W zakresie szczegółowych zasad i warunków scalania i podziału nieruchomości, zaleca się scalanie nieruchomości.
 - 3) W zakresie szczególnych warunków zagospodarowania terenów oraz ograniczenia w ich użytkowaniu, w tym zakaz zabudowy ustala się zakaz zabudowy terenów.
 - 4) W zakresie zasad modernizacji, rozbudowy i budowy systemów komunikacji i infrastruktury technicznej dopuszcza się lokalizację sieci i urządzeń infrastruktury technicznej.

§ 29

1. Dla terenów oznaczonych na rysunku planu symbolami KDI i numerem ustala się przeznaczenie na tereny dróg publicznych, drogi lokalne.
2. Na terenach, o których mowa w ust. 1, obowiązują następujące ustalenia:
 - 1) W zakresie ochrony środowiska, przyrody i krajobrazu kulturowego dla części terenów KDI 1, KDI3 i KDI4 obowiązują ustalenia dla strefy B ścisłej ochrony konserwatorskiej oraz strefy OW obserwacji archeologicznej,
 - 2) W zakresie wymagań wynikających z potrzeb kształtowania przestrzeni publicznych dopuszcza się w liniach rozgraniczających dróg obiekty małej architektury, reklamy, urządzenia techniczne oraz zieleń,
 - 3) W zakresie szczegółowych zasad i warunków scalcenia i podziału nieruchomości część terenu w sąsiedztwie drogi KDI 5 na wysokości terenu ZC należy scalić z terenem drogi KDI 5 w celu osiągnięcia parametrów opisanych w pkt 4) lit. d,
 - 4) W zakresie zasad modernizacji, rozbudowy i budowy systemów komunikacji i infrastruktury technicznej:
 - a) szerokości w liniach rozgraniczających drogi KDI 1 – według rysunku planu,
 - b) szerokości w liniach rozgraniczających drogi KDI 2 – 20 m,
 - c) szerokości w liniach rozgraniczających drogi KDI 3, KDI 4 – według rysunku planu,
 - d) szerokości w liniach rozgraniczających drogi KDI 5 – 20 m z poszerzeniem w rejonie cmentarza według rysunku planu,
 - e) w liniach rozgraniczających dróg należy prowadzić wszelkie sieci infrastruktury technicznej,
 - f) na terenie drogi KDI 5 należy zorganizować przejazd przez tory kolejowe według uzgodnień z odpowiednimi organami według przepisów szczegółowych.

§ 30

1. Dla terenów oznaczonych na rysunku planu symbolami KDd i numerem ustala się przeznaczenie na drogi dojazdowe w tym publiczne: KDd1, KDd 2, KDd 3, KDd 4, KDd 5 i wewnętrzne: KDd 6, KDd 7, KDd 8.
2. Na terenach, o których mowa w ust. 1, obowiązują następujące ustalenia:
 - 1) W zakresie wymagań wynikających z potrzeb kształtowania przestrzeni publicznych w liniach rozgraniczających dróg mogą być lokalizowane obiekty małej architektury, reklamy, urządzenia techniczne oraz zieleń pod warunkiem zachowania przejazdu o szerokości co najmniej 5,5 m,
 - 2) W zakresie szczegółowych zasad i warunków scalcenia i podziału nieruchomości dopuszcza się scalcenia terenów leżących w bezpośrednim sąsiedztwie dróg w celu uzyskania parametrów drogi opisanych rysunkiem planu,
 - 3) W zakresie zasad modernizacji, rozbudowy i budowy systemów komunikacji i infrastruktury technicznej:
 - a) szerokości w liniach rozgraniczających drogi KDd 1, KDd 2, KDd 3, KDd 4, KDd 5 według rysunku,

- b) szerokości w liniach rozgraniczających drogi KDd 6, KDd 7 10 m,
- c) droga KDd 6 zakończona placem nawrotnym,
- d) w miejscach skrzyżowań należy zastosować ścieżca 5 x 5 m,
- e) w liniach rozgraniczających dróg należy prowadzić wszelkie sieci infrastruktury technicznej.

§ 31

1. Dla terenów oznaczonych na rysunku planu symbolami KDW i numerem ustala się przeznaczenie na drogi wewnętrzne.
2. Na terenach, o których mowa w ust. 1, obowiązują następujące ustalenia:
 - 1) W zakresie szczegółowych zasad i warunków scalcenia i podziału nieruchomości dopuszcza się scalcenia terenów leżących w bezpośrednim sąsiedztwie dróg w celu uzyskania parametrów drogi opisanych rysunkiem planu,
 - 2) W zakresie zasad modernizacji, rozbudowy i budowy systemów komunikacji i infrastruktury technicznej:
 - a) szerokości w liniach rozgraniczających drogi KDW1, KDW12 – 7,0 m,
 - b) szerokości w liniach rozgraniczających drogi KDW2, KDW4, KDW5, KDW 11 – 6,0 m,
 - c) szerokości w liniach rozgraniczających drogi KDW3 – 11,0 m,
 - d) szerokości w liniach rozgraniczających drogi KDW6 – 3,5 m,
 - e) szerokości w liniach rozgraniczających drogi KDW7 – 5,0 m,
 - f) szerokości w liniach rozgraniczających drogi KDW8 – 10,0 m,
 - g) szerokości w liniach rozgraniczających drogi KDW9 – 12,0 m,
 - h) szerokości w liniach rozgraniczających drogi KDW10 – 20,0 m,
 - i) szerokości w liniach rozgraniczających drogi KDW11 – 11,0 m
 - j) w liniach rozgraniczających dróg należy prowadzić wszelkie sieci infrastruktury technicznej.

§ 32

1. Dla terenu oznaczonego na rysunku planu symbolem WS ustala się przeznaczenie na zbiornik wodny.
2. Na terenie, o którym mowa w ust. 1, obowiązują następujące ustalenia:
 - 1) W zakresie ochrony środowiska, przyrody i krajobrazu kulturowego:
 - a) obowiązują ustalenia dla strefy B ścisłej ochrony konserwatorskiej,
 - b) dopuszcza się lokalizację urządzeń infrastruktury technicznej.
 - 2) W zakresie parametrów i wskaźników kształtowania zabudowy oraz zagospodarowania terenu, w tym linii zabudowy, gabarytów obiektów i wskaźników intensywności zabudowy:
 - a) dopuszcza się lokalizację obiektów małej architektury typu lampy oświetleniowe,
 - b) teren zbiornika należy ogrodzić trwałym ogrodzeniem ażurowym, stylem i estetyką dopasowanym do charakteru miejscowości.

- 3) W zakresie szczegółowych zasad i warunków scallania i podziału nieruchomości obowiązuje zakaz podziału terenu.
- 4) W zakresie szczególnych warunków zagospodarowania terenów oraz ograniczenia w ich użytkowaniu, obowiązuje zakaz zabudowy.
- 5) Nie określa się zasad modernizacji, rozbudowy i budowy systemów komunikacji i infrastruktury technicznej.

§ 33

Dla terenów oznaczonych na rysunku planu symbolami W i numerem ustala się przeznaczenie na ciek, rowy.

§ 34

Dla terenów oznaczonych na rysunku planu symbolami KK ustala się przeznaczenie na tereny komunikacji kolejowej.

R o z d z i a ł 4

Przepisy końcowe

§ 35

Ustala się stawkę procentową, o której mowa w art. 36 ust. 4 ustawy z dnia 27 marca 2003 roku o planowaniu i zagospodarowaniu przestrzennym:

- 1) dla terenów oznaczonych na rysunku planu symbolami KDI i KDd w wysokości 0%,
- 2) dla pozostałych terenów w wysokości 30%.

§ 36

Wykonanie uchwały powierza się Wójtowi Gminy Borów.

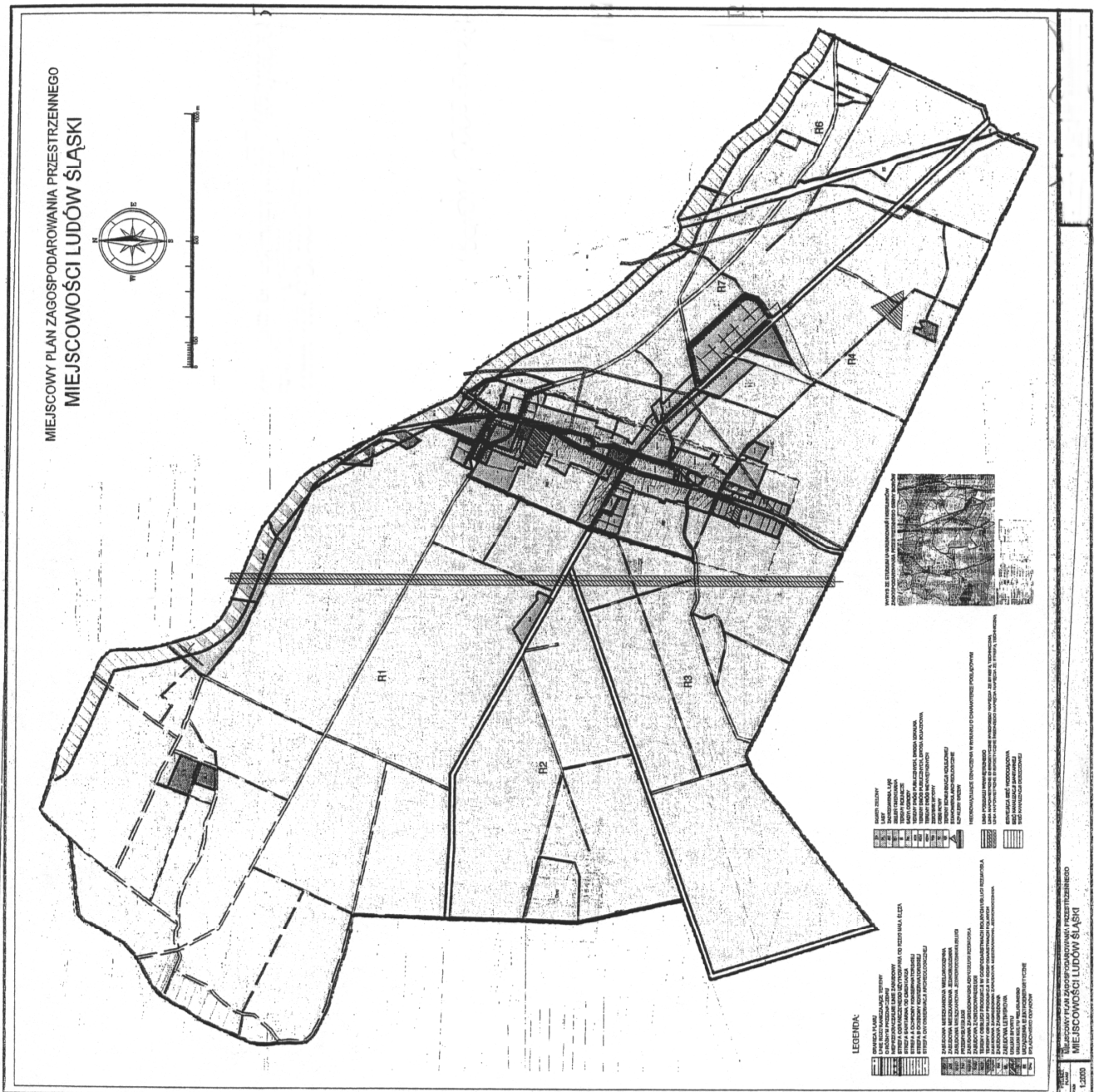
§ 37

Uchwała wchodzi w życie po upływie 30 dni od dnia jej ogłoszenia w Dzienniku Urzędowym Województwa Dolnośląskiego.

PRZEWODNICZĄCY
RADY GMINY

TADEUSZ MASOŁA

**Załącznik nr 1 do uchwały Rady
Gminy Borów z dnia 18 marca
2005 r. (poz. 1688)**



Załącznik nr 2 do uchwały Rady
Gminy Borów z dnia 18 marca
2005 r. (poz. 1688)

ROZSTRZYGNIĘCIE W SPRAWIE SPOSOBU REALIZACJI INWESTYCJI Z ZAKRESU
INFRASTRUKTURY TECHNICZNEJ, KTÓRE NALEŻĄ DO ZADAŃ WŁASNYCH GMINY

ORAZ ZASADACH ICH FINANSOWANIA

W związku z uchwaleniem planu wsi Ludów Śląski inwestycjami stanowiącymi zadania własne gminy będą:

- sieci kanalizacji sanitarnej (projektowane) o łącznej długości ok. 500 m,
- sieci wodociągowe (projektowane) o łącznej długości ok. 500 m.

Na podstawie opracowanej prognozy skutków finansowych uchwalenia planu przewiduje się, że:

- szacunkowy koszt realizacji kanalizacji sanitarnej wynosić będzie **125.000,- zł**
- szacunkowy koszt realizacji sieci wodociągowej wynosić będzie **125.000,- zł**

Łączna szacunkowa wartość tych inwestycji wyniesie 250.000,- zł.

Wyszczególnione koszty mogą ulec obniżeniu ponieważ:
możliwe jest obniżenie cen realizacji dróg oraz sieci wodociągowej i kanalizacyjnej w procedurze przetargowej na wykonanie tych inwestycji,
plan dopuszcza stosowanie zbiorników bezodpływowych.

Przewiduje się, że finansowanie tych zadań odbywać się będzie wg zasady:

W zakresie zaopatrzenia w wodę i odprowadzenie ścieków do kanalizacji sanitarnej odbywać się będzie ze środków Gminy, zgodnie z przyjętym Wieloletnim Planem Inwestycyjnym oraz Planem Rozwoju Lokalnego Gminy.

1689

UCHWAŁA RADY GMINY BORÓW

z dnia 18 marca 2005 r.

w sprawie uchwalenia miejscowego planu zagospodarowania przestrzennego dla wsi Piotrków Borowski

Na podstawie art. 18 ust. 2 pkt 5 ustawy z dnia 8 marca 1990 r. o samorządzie gminnym (Dz. U. z 2001 r. Nr 142, poz. 1591 ze zmianami), art. 20 ust. 1 ustawy z dnia 27 marca 2003 r. o planowaniu i zagospodarowaniu przestrzennym (Dz. U. z 2003 r. Nr 80, poz. 717 ze zmianami) oraz w związku z uchwałą nr VI/48/2003 Rady Gminy Borów z dnia 27 marca 2003 r. w sprawie przystąpienia do sporządzenia miejscowego planu zagospodarowania przestrzennego Rada Gminy uchwala miejscowy plan zagospodarowania przestrzennego wsi Piotrków Borowski.

R o z d z i a ł 1

Ustalenia ogólne

§ 1

Miejscowym planem zagospodarowania przestrzennego objęto teren leżący w granicach ewidencyjnych obrębu wsi Piotrków Borowski.

§ 2

1. Integralną częścią uchwały jest: rysunek planu w skali 1:2000 stanowiący załącznik nr 1 do niniejszej uchwały.

2. Załącznikiem nr 2 do niniejszej uchwały jest rozstrzygnięcie w sprawie sposobu realizacji inwestycji z zakresu infrastruktury technicznej, które należą do zadań własnych gminy oraz zasadach ich finansowania.

§ 3

1. Następujące oznaczenia graficzne przedstawione na rysunku planu są obowiązującymi ustaleniami planu:
 - 1) granica opracowania,
 - 2) linie rozgraniczające tereny o różnych sposobach użytkowania,
 - 3) nieprzekraczalne linie zabudowy,
 - 4) strefa ograniczonego użytkowania od rzeki Ślęza,
 - 5) strefa B ochrony konserwatorskiej,
 - 6) strefa OW obserwacji archeologicznej,
 - 7) szpaler drzew,
 - 8) oznaczenia przeznaczenia terenów,
 - 9) stanowiska archeologiczne.
2. Następujące oznaczenia graficzne przedstawione na rysunku planu nie są obowiązującymi ustaleniami planu i mają charakter informacyjny:
 - 1) linie podziału wewnętrznego,
 - 2) linia napowietrzna energetyczna średniego napięcia,
 - 3) istniejąca sieć wodociągowa,
 - 4) sieć kanalizacji sanitarnej,
 - 5) sieć kanalizacji deszczowej.

R o z d z i a ł 2

Ustalenia dla całego terenu

§ 4

Nakazy, zakazy, dopuszczenia i ograniczenia w zagospodarowaniu terenów służące ochronie i kształtowaniu ładu przestrzennego określają przepisy niniejszej uchwały zawarte w rozdziale 3.

§ 5

W zakresie zasad ochrony dziedzictwa kulturowego i zabytków oraz dóbr kultury współczesnej ustala się:

- 1) strefę B ochrony konserwatorskiej, w której działalność konserwatorska zmierza do zachowania zasadniczych elementów historycznego rozplanowania oraz dostosowania nowej zabudowy do zabudowy historycznej oraz historycznej kompozycji przestrzennej w zakresie skali, bryły, użytych materiałów, podziałów architektonicznych oraz nawiązaniu formami współczesnymi do lokalnej tradycji architektonicznej,
- 2) w obrębie strefy, o której mowa w pkt 1, obowiązują następujące ustalenia:
 - a) nowe inwestycje oraz podziały nieruchomości należy uzgadniać z Wojewódzkim Konserwatorem Zabytków,
 - b) maksymalne wysokości zabudowy dwie kondygnacje plus poddasze użytkowe,
 - c) dachy strome o nachyleniu powyżej 30°, kryte dachówką ceramiczną,
- 3) w związku z występowaniem stanowisk archeologicznych przed uzyskaniem pozwolenia na budowę na wszelkie zamierzenia inwestycyjne na terenie i w bezpośrednim sąsiedztwie ww. stanowisk archeologicznych należy uzyskać zezwolenie Dolnośląskiego

go Wojewódzkiego Konserwatora Zabytków na prowadzenie ratowniczych badań archeologicznych i wykopaliskowych,

- 4) wyznacza się strefę OW obserwacji archeologicznej, w obrębie której przed uzyskaniem pozwolenia na budowę na wszelkie zamierzenia inwestycyjne należy uzyskać stanowisko Dolnośląskiego Wojewódzkiego Konserwatora Zabytków co do konieczności prowadzenia prac ziemnych za pozwoleniem konserwatorskim i w zakresie określonym w tym stanowisku, uzyskać pozwolenie na przeprowadzenie prac archeologicznych i wykopaliskowych,
- 5) w przypadku wystąpienia zabytków i obiektów archeologicznych wymagane jest podjęcie ratowniczych badań wykopaliskowych na koszt inwestora i za zezwoleniem Dolnośląskiego Wojewódzkiego Konserwatora Zabytków,
- 6) na terenach bez rozpoznanych stanowisk archeologicznych wszelkie zamierzenia inwestycyjne podlegają następującemu ustaleniu:
 - a) inwestor zobowiązany jest do pisemnego powiadomienia Dolnośląskiego Wojewódzkiego Konserwatora Zabytków o terminie rozpoczęcia i zakończenia prac ziemnych z co najmniej 7-dniowym wyprzedzeniem,
 - b) w przypadku wystąpienia zabytków i obiektów archeologicznych wymagane jest podjęcie ratowniczych badań wykopaliskowych na koszt inwestora, za pozwoleniem na prace archeologiczne i wykopaliskowe Dolnośląskiego Wojewódzkiego Konserwatora Zabytków.

§ 6

1. Wyznacza się strefę ograniczonego użytkowania od rzeki Ślęzy dla terenu narażonego na niebezpieczeństwo powodzi.
2. Nie określa się granic i sposobów zagospodarowania terenów lub obiektów podlegających ochronie, ustalonych na podstawie odrębnych przepisów, w tym terenów górniczych oraz zagrożeń osuwania mas ziemnych.

§ 7

Nie określa się ogólnych wymagań w zakresie sposobu i terminu tymczasowego zagospodarowania, urządzania i użytkowania terenów.

R o z d z i a ł 3

Ustalenia szczegółowe dla terenów w liniach rozgraniczających

§ 8

1. Dla terenów oznaczonych na rysunku planu symbolami RM i numerem ustala się przeznaczenie na zabudowę zagrodową.
2. Na terenach, o których mowa w ust. 1, obowiązują następujące ustalenia:
 - 1) W zakresie ochrony środowiska, przyrody i krajoobrazu kulturowego:
 - a) na części terenu RM 3 obowiązują ustalenia dla strefy B ochrony konserwatorskiej,
 - b) na terenie RM3 obowiązują ustalenia dla strefy OW obserwacji archeologicznej,

- c) zakazuje się realizacji inwestycji oraz prowadzenia działalności towarzyszącej zabudowie zagrodowej, która może pogorszyć stan środowiska,
 - d) ogrzewanie budynków należy zapewnić w sposób niepowodujący ponadnormatywnej emisji gazów lub pyłów do atmosfery,
- 2) W zakresie parametrów i wskaźników kształtowania zabudowy oraz zagospodarowania terenu, w tym linii zabudowy, gabarytów obiektów i wskaźników intensywności zabudowy:
- a) wyznacza się nieprzekraczalne linie zabudowy:
 - dla terenu RM1 i RM2 8,0 m od terenu KDz1 i 6,0 m od terenu KDL według rysunku,
 - dla terenu RM3 i RM4 6,0 m od terenu KDW5 i dalej według rysunku,
 - b) powierzchnie zabudowy budynków na poszczególnych działkach nie mogą przekroczyć 15% powierzchni działek,
 - c) powierzchnia biologicznie czynna poszczególnych działek powinna zajmować co najmniej 70% powierzchni działek,
 - d) budynki mieszkalne nie mogą przekraczać trzech kondygnacji, w tym poddasze,
 - e) wysokość budynków mierzona od poziomu terenu do najwyższego gzymsu nie może przekraczać 7 m, a mierzona od poziomu terenu do najwyższego punktu dachu nie może przekraczać 12 m,
 - f) dachy dwu- lub wielospadowe, o nachyleniu połąci powyżej 30°, kryte dachówką ceramiczną lub materiałem dachówkopodobnym,
 - g) dla terenu RM 1 obowiązuje szpaler drzew wzdłuż północnej granicy działki,
 - h) dla terenu RM 3 i RM 4 obowiązuje szpaler według rysunku,
- 3) W zakresie szczegółowych zasad i warunków scalanania i podziału nieruchomości:
- a) dla terenów RM 1 powierzchnia nowo wydzielanych działek nie może być mniejsza niż 5000 m²,
 - b) dla terenu RM 3 powierzchnia nowo wydzielanych działek nie może być mniejsza niż 2500 m²,
 - c) dla terenów RM 4 powierzchnia nowo wydzielanych działek nie może być mniejsza niż 2000 m²,
 - d) minimalna szerokość frontu nowo wydzielanych działek nie może być mniejsza niż 20 m,
- 4) W ramach szczególnych warunków zagospodarowania terenów oraz ograniczenia w ich użytkowaniu, w tym zakaz zabudowy obowiązuje zakaz zabudowy terenu w odległości 5 m od napowietrznej linii elektroenergetycznej średniego napięcia,
- 5) W zakresie zasad modernizacji, rozbudowy i budowy systemów komunikacji i infrastruktury technicznej:
- a) zaopatrzenie w wodę z wodociągu gminnego na warunkach określonych przez dysponenta sieci, dopuszcza się wyjątkowo własne ujęcia,
 - b) usuwanie nieczystości płynnych do kanalizacji sanitarnej, dopuszcza się korzystanie ze zbiorników bezodpływowych do czasu realizacji ka-

nalizacji sanitarnej lub małych oczyszczalni ścieków,

- c) zaopatrzenie w energię elektryczną na warunkach określonych przez dysponenta sieci, szafki pomiarowe ze złączami kablowymi zaleca się lokalizować jako zablokowane na granicach sąsiadujących posesji.

§ 9

1. Dla terenów oznaczonych na rysunku planu symbolami MN/RM i numerem ustala się przeznaczenie na zabudowę mieszkaniową jednorodziną lub zabudowę zagrodową.
2. Na terenach, o których mowa w ust. 1, obowiązują następujące ustalenia:
 - 1) W zakresie ochrony środowiska, przyrody i krajobrazu kulturowego:
 - a) na terenach MN\RM 1, MN\RM 2, MN\RM 3, MN\RM 4, MN\RM 5, MN\RM 6, MN\RM 7, MN\RM 8, MN\RM 13 obowiązują ustalenia dla strefy B ochrony konserwatorskiej,
 - b) na terenie MN\RM 9, MN\RM 10, MN\RM 11, MN\RM 12 obowiązują ustalenia dla strefy OW obserwacji archeologicznej,
 - c) zakazuje się realizacji inwestycji oraz prowadzenia działalności towarzyszącej zabudowie mieszkaniowej i zagrodowej, która może pogorszyć stan środowiska,
 - d) ogrzewanie budynków należy zapewnić w sposób niepowodujący ponadnormatywnej emisji gazów lub pyłów do atmosfery,
 - 2) W zakresie parametrów i wskaźników kształtowania zabudowy oraz zagospodarowania terenu, w tym linii zabudowy, gabarytów obiektów i wskaźników intensywności zabudowy:
 - a) wyznacza się nieprzekraczalne linie zabudowy:
 - dla terenu MN\RM 1 6,0 m od terenu KDd2 i KDW 2 i 8,0 m od terenu KDz2 według rysunku,
 - dla terenu MN\RM 2 6,0 m od terenu KDd2 i 8,0 m od terenu KDz2 według rysunku,
 - dla terenu MN\RM 3 6,0 m od terenu KDd 3 i KDz 1 według rysunku,
 - dla terenu MN\RM 7, MN\RM 10 według rysunku,
 - dla terenu MN\RM 8 8,0 m od terenu KDz 1 i 6,0 m od terenu KDd 6 według rysunku,
 - dla terenu MN\RM 9 7,0 m od terenu KDd 6 i według rysunku od terenu KDz1,
 - dla terenu MN\RM 11 12,0 m od terenu KDW 4 i według rysunku,
 - dla terenu MN\RM 12 8,0 m od terenu KDz 1,
 - b) w przypadku zabudowy mieszkalnej jednorodzinnej powierzchnie zabudowy budynków na poszczególnych działkach nie mogą przekroczyć 15% powierzchni działek,
 - c) w przypadku zabudowy mieszkalnej jednorodzinnej powierzchnia biologicznie czynna poszczególnych działek powinna zajmować co najmniej 70% powierzchni działek,
 - d) budynki mieszkalne nie mogą przekraczać trzech kondygnacji, w tym poddasze,

- e) wysokość budynków mierzona od poziomu terenu do najwyższego gzymsu nie może przekraczać 7 m, a mierzona od poziomu terenu do najwyższego punktu dachu nie może przekraczać 12 m,
 - f) dachy dwu- lub wielospadowe, o nachyleniu połaci powyżej 30°, kryte dachówką ceramiczną lub materiałem dachówkopodobnym,
 - g) dla terenu MN\RM 1, MN\RM 2 obowiązuje szpaler drzew wzdłuż południowej granicy działki,
 - h) dla terenu MN\RM 11 obowiązuje szpaler drzew wzdłuż południowej i zachodniej granicy działki według rysunku,
- 3) W zakresie szczegółowych zasad i warunków scalania i podziału nieruchomości:
 - a) dla terenów MN\RM powierzchnia nowo wydzielanych działek nie może być mniejsza niż 3000 m²,
 - b) dla terenów MN\RM 13 powierzchnia nowo wydzielanych działek nie może być mniejsza niż 2000 m²,
 - c) dla terenów MN\RM 3, MN\RM 12 powierzchnia nowo wydzielanych działek nie może być mniejsza niż 1700 m²,
 - d) minimalna szerokość frontu nowo wydzielanych działek nie może być mniejsza niż 20 m,
 - 4) W ramach szczególnych warunków zagospodarowania terenów oraz ograniczenia w ich użytkowaniu, w tym zakaz zabudowy obowiązuje zakaz zabudowy terenu w odległości 5 m od napowietrznej linii elektroenergetycznej średniego napięcia,
 - 5) W zakresie zasad modernizacji, rozbudowy i budowy systemów komunikacji i infrastruktury technicznej:
 - a) zaopatrzenie w wodę z wodociągu gminnego na warunkach określonych przez dysponenta sieci, dopuszcza się wyjątkowo własne ujęcia,
 - b) usuwanie nieczystości płynnych do kanalizacji sanitarnej, dopuszcza się korzystanie ze zbiorników bezodpływowych do czasu realizacji kanalizacji sanitarnej lub małych oczyszczalni ścieków,
 - c) zaopatrzenie w energię elektryczną na warunkach określonych przez dysponenta sieci, szafki pomiarowe ze złączami kablowymi zaleca się lokalizować jako zblokowane na granicach sąsiadujących posesji.
- § 10
1. Dla terenów oznaczonych na rysunku planu symbolami MN i numerem ustala się przeznaczenie na zabudowę mieszkaniową jednorodzinną, a dla terenu MN 1 zabudowę mieszkaniową jednorodzinną lub zabudowę zagrodową.
 2. Na terenach, o których mowa w ust. 1, obowiązują następujące ustalenia:
 - 1) W zakresie ochrony środowiska, przyrody i krajobrazu kulturowego:
 - a) na terenie MN8 obowiązują ustalenia dla strefy B ochrony konserwatorskiej, na terenach MN2, MN7, MN8 obowiązują ustalenia dla strefy OW obserwacji archeologicznej,
 - b) zakazuje się realizacji inwestycji oraz prowadzenia działalności towarzyszącej zabudowie mieszkaniowej, która może pogorszyć stan środowiska,
 - c) ogrzewanie budynków należy zapewnić w sposób niepowodujący ponadnormatywnej emisji gazów lub pyłów do atmosfery,
 - 2) W zakresie parametrów i wskaźników kształtowania zabudowy oraz zagospodarowania terenu, w tym linii zabudowy, gabarytów obiektów i wskaźników intensywności zabudowy:
 - a) wyznacza się nieprzekraczalne linie zabudowy:
 - dla terenu MN1 6,0 m od terenu KDW6 i 8,0 m od terenu KDz2
 - dla terenu MN2 6,0 m od terenu KDW6 i 8,0 m od terenu KDz2 i KDz1, według rysunku,
 - dla terenu MN4 6,0 m od terenu KDd1 i KDd2,
 - dla terenu MN5 6,0 m od terenu KDd 2 i KDL,
 - dla terenu MN6 6,0 m od terenu KDd 3,
 - dla terenu MN7 6,0 m od terenu KDd1, KDd2, KDW2 i 10,0 m od terenu KDz2,
 - b) powierzchnie zabudowy budynków na poszczególnych działkach nie mogą przekroczyć 15% powierzchni działek,
 - c) powierzchnia biologicznie czynna poszczególnych działek powinna zajmować co najmniej 70% powierzchni działek,
 - d) budynki mieszkalne nie mogą przekraczać trzech kondygnacji, w tym poddasze,
 - e) wysokość budynków mierzona od poziomu terenu do najwyższego gzymsu nie może przekraczać 7 m, a mierzona od poziomu terenu do najwyższego punktu dachu nie może przekraczać 12 m,
 - f) dachy dwu- lub wielospadowe, o nachyleniu połaci powyżej 30°, kryte dachówką ceramiczną lub materiałem dachówkopodobnym,
 - g) dla terenu MN3 obowiązuje szpaler drzew wzdłuż północnej granicy działki,
 - h) dla terenu MN1 obowiązuje szpaler według rysunku,
 - 3) W zakresie szczegółowych zasad i warunków scalania i podziału nieruchomości:
 - a) dla terenów MN1 powierzchnia nowo wydzielanych działek nie może być mniejsza niż 4000 m²,
 - b) dla terenów MN2 powierzchnia nowo wydzielanych działek nie może być mniejsza niż 2500 m²,
 - c) minimalna szerokość frontu nowo wydzielanych działek nie może być mniejsza niż 20 m,
 - 4) W ramach szczególnych warunków zagospodarowania terenów oraz ograniczenia w ich użytkowaniu, w tym zakaz zabudowy obowiązuje zakaz zabudowy terenu w odległości 5 m od napowietrznej linii elektroenergetycznej średniego napięcia,
 - 5) W zakresie zasad modernizacji, rozbudowy i budowy systemów komunikacji i infrastruktury technicznej:
 - a) zaopatrzenie w wodę z wodociągu gminnego na warunkach określonych przez dysponenta sieci, dopuszcza się wyjątkowo własne ujęcia,

- b) usuwanie nieczystości płynnych do kanalizacji sanitarnej, dopuszcza się korzystanie ze zbiorników bezodpływowych do czasu realizacji kanalizacji sanitarnej lub małych oczyszczalni ścieków,
- c) zaopatrzenie w energię elektryczną na warunkach określonych przez dysponenta sieci, szafki pomiarowe ze złączami kablowymi zaleca się lokalizować jako zablokowane na granicach sąsiadujących posesji.

§ 11

1. Dla terenów oznaczonych na rysunku planu symbolami U\MW i numerem ustala się przeznaczenie na zabudowę mieszkaniową wielorodzinną i usługi.
 - 1) Na terenie U\MW 1 dopuszcza się usługi z zakresu turystyki, gastronomii, handlu oraz rzemiosła nieuciążliwego,
 - 2) Na terenie U\MW 2 dopuszcza się usługi typu dom kultury, świetlica,
2. Na terenach, o których mowa w ust. 1, obowiązują następujące ustalenia:
 - 1) W zakresie ochrony środowiska, przyrody i krajobrazu kulturowego:
 - a) obowiązują ustalenia dla strefy B ochrony konserwatorskiej,
 - b) na terenie U\MW 1 obowiązuje utwardzenie i skanalizowanie terenów, na których może dojść do zanieczyszczenia substancjami ropopochodnych lub chemicznych, obowiązek ich zneutralizowania,
 - c) zakazuje się realizacji inwestycji oraz prowadzenia działalności towarzyszącej zabudowie mieszkaniowej i usługowej, która może pogorszyć stan środowiska,
 - d) ogrzewanie budynków należy zapewnić w sposób niepowodujący ponadnormatywnej emisji gazów lub pyłów do atmosfery,
 - 2) W zakresie parametrów i wskaźników kształtowania zabudowy oraz zagospodarowania terenu, w tym linii zabudowy, gabarytów obiektów i wskaźników intensywności zabudowy:
 - a) dla terenu U\RM 1 nieprzekraczalne linie zabudowy według rysunku,
 - b) budynki mieszkalne i usługowe nie mogą przekraczać dwóch kondygnacji,
 - c) dla terenu U\MW 1 wysokość budynków mierzona od poziomu terenu do najwyższego gzymsu nie może przekraczać 7 m, a mierzona od poziomu terenu do najwyższego punktu dachu nie może przekraczać 12 m,
 - d) dachy dwu- lub wielospadowe, o nachyleniu połaci powyżej 30°, kryte dachówką ceramiczną,
 - 3) W zakresie szczegółowych zasad i warunków scalanania i podziału nieruchomości obowiązuje zakaz wtórnych podziałów,
 - 4) Nie określa się szczególnych warunków zagospodarowania terenów oraz ograniczenia w ich użytkowaniu, w tym zakaz zabudowy,
 - 5) W zakresie zasad modernizacji, rozbudowy i budowy systemów komunikacji i infrastruktury technicznej:

- a) zaopatrzenie w wodę z wodociągu gminnego na warunkach określonych przez dysponenta sieci,
- b) usuwanie nieczystości płynnych do kanalizacji sanitarnej, dopuszcza się korzystanie ze zbiorników bezodpływowych do czasu realizacji kanalizacji sanitarnej,
- c) zaopatrzenie w energię elektryczną na warunkach określonych przez dysponenta sieci, szafki pomiarowe ze złączami kablowymi zaleca się lokalizować jako zablokowane na granicach sąsiadujących posesji.

§ 12

1. Dla terenu oznaczonego na rysunku planu symbolem U ustala się przeznaczenie na usługi handlu.
2. Na terenie, o którym mowa w ust. 1, obowiązują następujące ustalenia:
 - 1) W zakresie ochrony środowiska, przyrody i krajobrazu kulturowego:
 - a) zakazuje się realizacji inwestycji oraz prowadzenia działalności, która może pogorszyć stan środowiska,
 - b) ogrzewanie budynków należy zapewnić w sposób niepowodujący ponadnormatywnej emisji gazów lub pyłów do atmosfery,
 - 2) W zakresie parametrów i wskaźników kształtowania zabudowy oraz zagospodarowania terenu, w tym linii zabudowy, gabarytów obiektów i wskaźników intensywności zabudowy:
 - a) obowiązuje nieprzekraczalna linia zabudowy w odległości 10 m od terenu KDz 1 i 6 m od terenu KDd 3,
 - b) budynki usługowe nie mogą przekraczać dwóch kondygnacji,
 - c) wysokość budynków mierzona od poziomu terenu do najwyższego gzymsu nie może przekraczać 7 m, a mierzona od poziomu terenu do najwyższego punktu dachu nie może przekraczać 12 m,
 - d) obowiązek zorganizowania miejsc postojowych na terenie własnym,
 - e) obsługa komunikacyjna od strony terenu KDd 3,
 - 3) W zakresie szczegółowych zasad i warunków scalanania i podziału nieruchomości obowiązuje zakaz wtórnych podziałów,
 - 4) Nie określa się szczególnych warunków zagospodarowania terenów oraz ograniczenia w ich użytkowaniu, w tym zakaz zabudowy.
 - 5) W zakresie zasad modernizacji, rozbudowy i budowy systemów komunikacji i infrastruktury technicznej:
 - a) zaopatrzenie w wodę z wodociągu gminnego na warunkach określonych przez dysponenta sieci,
 - b) usuwanie nieczystości płynnych do kanalizacji sanitarnej, dopuszcza się korzystanie ze zbiorników bezodpływowych do czasu realizacji kanalizacji sanitarnej,
 - c) zaopatrzenie w energię elektryczną na warunkach określonych przez dysponenta sieci, szafki pomiarowe ze złączami kablowymi zale-

ca się lokalizować jako zblokowane na granicach sąsiadujących posesji.

§ 13

1. Dla terenu oznaczonego na rysunku planu symbolem US ustala się przeznaczenie na usługi sportu i rekreacji,
2. Na terenie, o którym mowa w ust. 1, obowiązują następujące ustalenia:
 - 1) W zakresie ochrony środowiska, przyrody i krajobrazu kulturowego:
 - a) obowiązują ustalenia dla strefy OW obserwacji archeologicznej,
 - b) obowiązuje zachowanie istniejących zadrzewień,
 - 2) W zakresie parametrów i wskaźników kształtowania zabudowy oraz zagospodarowania terenu, w tym linii zabudowy, gabarytów obiektów i wskaźników intensywności zabudowy obowiązuje zakaz zabudowy trwałymi budowlami z wyjątkiem elementów typu trybuny, urządzenia sportowe lub wspomagające obsługę techniczną obiektu,
 - 3) W zakresie szczegółowych zasad i warunków scalania i podziału nieruchomości obowiązuje zakaz podziału terenu,
 - 4) Nie określa się szczególnych warunków zagospodarowania terenów oraz ograniczenia w ich użytkowaniu, w tym zakazu zabudowy.
 - 5) W zakresie zasad modernizacji, rozbudowy i budowy systemów komunikacji i infrastruktury technicznej:
 - a) zaopatrzenie w wodę z wodociągu gminnego na warunkach określonych przez dysponenta sieci,
 - b) zaopatrzenie w energię elektryczną na warunkach określonych przez dysponenta sieci.

§ 14

1. Dla terenów oznaczonych na rysunku planu symbolami ZP\RZ i numerem ustala się przeznaczenie skwer zielony, łąki.
2. Na terenach, o których mowa w ust. 1, obowiązują następujące ustalenia:
 - 1) w zakresie ochrony środowiska, przyrody i krajobrazu kulturowego obowiązują ustalenia dla strefy OW obserwacji archeologicznej,
 - 2) w zakresie parametrów i wskaźników kształtowania zabudowy oraz zagospodarowania terenu, w tym linii zabudowy, gabarytów obiektów i wskaźników intensywności zabudowy:
 - a) dopuszcza się lokalizację obiektów małej architektury typu lampy oświetleniowe, ławki,
 - b) dopuszcza się lokalizację urządzeń infrastruktury technicznej,
 - 3) nie określa się szczegółowych zasad i warunków scalania i podziału nieruchomości,
 - 4) w zakresie szczególnych warunków zagospodarowania terenów oraz ograniczenia w ich użytkowaniu, obowiązuje zakaz zabudowy.

§ 15

1. Dla terenów oznaczonych na rysunku planu symbolami ZP i numerem ustala się przeznaczenie zieleń parkowa,
2. Na terenach, o których mowa w ust. 1, obowiązują następujące ustalenia:
 - 1) w zakresie ochrony środowiska, przyrody i krajobrazu kulturowego obowiązuje zachowanie i konserwacja cieków wodnych,
 - 2) w zakresie parametrów i wskaźników kształtowania zabudowy oraz zagospodarowania terenu, w tym linii zabudowy, gabarytów obiektów i wskaźników intensywności zabudowy:
 - a) dopuszcza się lokalizację obiektów małej architektury typu lampy oświetleniowe, ławki,
 - b) dopuszcza się lokalizację urządzeń infrastruktury technicznej,
 - 3) nie określa się szczegółowych zasad i warunków scalania i podziału nieruchomości,
 - 4) w zakresie szczególnych warunków zagospodarowania terenów oraz ograniczenia w ich użytkowaniu obowiązuje zakaz zabudowy.

§ 16

1. Dla terenów oznaczonych na rysunku planu symbolami ZL i numerem ustala się przeznaczenie lasy.
2. Na terenach, o których mowa w ust. 1, obowiązują następujące ustalenia:
 - 1) w zakresie ochrony środowiska, przyrody i krajobrazu kulturowego:
 - a) część terenów leży w obszarze ograniczonego użytkowania od rzeki Ślęzy,
 - b) dopuszcza się lokalizację urządzeń infrastruktury technicznej,
 - 2) w zakresie szczególnych warunków zagospodarowania terenów oraz ograniczenia w ich użytkowaniu, obowiązuje zakaz zabudowy.

§ 17

1. Dla terenów oznaczonych na rysunku planu symbolami R i numerem ustala się przeznaczenie na uprawy polowe.
2. Na terenach, o których mowa w ust. 1, obowiązują następujące ustalenia:
 - 1) W zakresie ochrony środowiska, przyrody i krajobrazu kulturowego:
 - a) zakazuje się realizacji inwestycji oraz prowadzenia działalności towarzyszącej uprawom polowym, która może pogorszyć stan środowiska,
 - b) należy zachować istniejące rowy i cieków wodne, a w uzasadnionych przypadkach dopuszcza się ich przełożenie,
 - c) należy zachować zadrzewienia śródpolne,
 - d) dla terenu R1 obowiązują ustalenia dotyczące stanowisk archeologicznych,
 - 2) W zakresie szczegółowych zasad i warunków scalania i podziału nieruchomości, zaleca się scalanie nieruchomości,
 - 3) W zakresie szczególnych warunków zagospodarowania terenów oraz ograniczenia w ich użytkowaniu, w tym zakaz zabudowy ustala się:
 - a) zakaz zabudowy terenów,
 - b) dopuszcza się zalesienia,

- 4) W zakresie zasad modernizacji, rozbudowy i budowy systemów komunikacji i infrastruktury technicznej:
- dopuszcza się lokalizację dróg wewnętrznych,
 - dopuszcza się lokalizację sieci i urządzeń infrastruktury technicznej,

§ 18

- Dla terenów oznaczonych na rysunku planu symbolami KDz i numerem ustala się przeznaczenie na tereny dróg publicznych, drogi zbiorcze.
- Na terenach, o których mowa w ust. 1, obowiązują następujące ustalenia:
 - W zakresie ochrony środowiska, przyrody i krajobrazu kulturowego dla części terenu obowiązują ustalenia dla strefy B ścisłej ochrony konserwatorskiej oraz strefy OW obserwacji archeologicznej,
 - W zakresie wymagań wynikających z potrzeb kształtowania przestrzeni publicznych dopuszcza się w liniach rozgraniczających dróg obiekty małej architektury, reklamy, urządzenia techniczne oraz zieleń,
 - W zakresie szczegółowych zasad i warunków scalenia i podziału nieruchomości dopuszcza się scalenie gruntów leżących wzdłuż terenu KDz za zgodą ich użytkowników w celu uzyskania parametrów drogi zbiorczej,
 - W zakresie zasad modernizacji, rozbudowy i budowy systemów komunikacji i infrastruktury technicznej:
 - szerokości w liniach rozgraniczających drogi KDz 1 – według rysunku planu,
 - szerokości w liniach rozgraniczających drogi KDz 2 – 20 m,
 - w liniach rozgraniczających dróg należy prowadzić wszelkie sieci infrastruktury technicznej.

§ 19

- Dla terenu oznaczonego na rysunku planu symbolem KDL ustala się przeznaczenie na teren drogi publicznej, droga lokalna.
- Na terenie, o którym mowa w ust. 1, obowiązują następujące ustalenia:
 - W zakresie ochrony środowiska, przyrody i krajobrazu kulturowego:
 - zaleca się zachowanie zadrzewień przydrożnych,
 - W zakresie wymagań wynikających z potrzeb kształtowania przestrzeni publicznych:
 - w liniach rozgraniczających dróg mogą być lokalizowane obiekty małej architektury, reklamy, urządzenia techniczne oraz zieleń.
 - W zakresie szczegółowych zasad i warunków scalenia i podziału nieruchomości dopuszcza się scalenie gruntów leżących wzdłuż terenu KDL za zgodą ich użytkowników w celu uzyskania parametrów drogi lokalnej.
 - W zakresie zasad modernizacji, rozbudowy i budowy systemów komunikacji i infrastruktury technicznej:
 - szerokości w liniach rozgraniczających drogi KDL 12 m,
 - w liniach rozgraniczających dróg należy prowadzić wszelkie sieci infrastruktury technicznej.

§ 20

- Dla terenów oznaczonych na rysunku planu symbolami KDd i numerem ustala się przeznaczenie na drogi dojazdowe, w tym publiczne: KDd 2, KDd 4, KDd 5, KDd 6, KDd 8 i wewnętrzne: KDd1, KDd 3, KDd7.
- Na terenach, o których mowa w ust. 1, obowiązują następujące ustalenia:
 - W zakresie wymagań wynikających z potrzeb kształtowania przestrzeni publicznych:
 - w liniach rozgraniczających dróg mogą być lokalizowane obiekty małej architektury, reklamy, urządzenia techniczne oraz zieleń pod warunkiem zachowania przejazdu o szerokości co najmniej 5,5 m.
 - W zakresie szczegółowych zasad i warunków scalenia i podziału nieruchomości:
 - dopuszcza się scalenie terenów leżących w bezpośrednim sąsiedztwie dróg w celu uzyskania parametrów drogi opisanych rysunkiem planu.
 - W zakresie zasad modernizacji, rozbudowy i budowy systemów komunikacji i infrastruktury technicznej:
 - szerokości w liniach rozgraniczających według rysunku,
 - w miejscach skrzyżowań należy zastosować ścięcia 5 x 5 m,
 - w liniach rozgraniczających dróg należy prowadzić wszelkie sieci infrastruktury technicznej,
 - dopuszcza się lokalizację przepompowni ścieków sanitarnych w terenie KDd3.

§ 21

Dla terenów oznaczonych na rysunku planu symbolem KDW i numerem ustala się przeznaczenie na drogi wewnętrzne, dojazdowe o minimalnej szerokości w według rysunku.

§ 22

Dla terenów oznaczonych na rysunku planu symbolami W i numerem ustala się przeznaczenie na cieki, rowy.

§ 23

- Dla terenów oznaczonych na rysunku planu symbolami Ws i numerem ustala się funkcje zbiornik wodny, staw hodowlany,
- Na terenach, o których mowa w ust. 1, obowiązują następujące ustalenia:
 - W zakresie ochrony środowiska, przyrody i krajobrazu kulturowego dopuszcza się lokalizację urządzeń infrastruktury technicznej,
 - W zakresie parametrów i wskaźników kształtowania zabudowy oraz zagospodarowania terenu, w tym linii zabudowy, gabarytów obiektów i wskaźników intensywności zabudowy:
 - dopuszcza się lokalizację obiektów małej architektury typu lampy oświetleniowe,
 - dla terenów Ws 1 i Ws 3 teren zbiornika należy ogrodzić trwałym ogrodzeniem ażurowym, stylem i estetyką dopasowanym do charakteru miejscowości,

- 3) W zakresie szczególnych warunków zagospodarowania terenów oraz ograniczenia w ich użytkowaniu, obowiązuje zakaz zabudowy.

§ 24

1. Dla terenu oznaczonego na rysunku planu symbolem EE ustala się przeznaczenie na urządzenia elektroenergetyczne.
2. Na terenie, o którym mowa w ust. 1, obowiązują następujące ustalenia:
 - 1) W zakresie ochrony środowiska, przyrody i krajobrazu kulturowego:
 - a) urządzenia techniczne i przesyłowe na terenie należy zabezpieczyć w sposób uniemożliwiający dostęp osobom postronnym i zwierzętom,
 - b) formę zabudowy dostosować do wiejskiego charakteru miejscowości,
 - 2) W zakresie parametrów i wskaźników kształtowania zabudowy oraz zagospodarowania terenu, w tym linii zabudowy, gabarytów obiektów i wskaźników intensywności zabudowy:
 - a) zaleca się budowę stacji transformatorowych w formie wieży,
 - b) zaleca się stosowanie zadaszenia o nachyleniu połaci powyżej 30°, kryte dachówką ceramiczną,
 - 3) W zakresie szczegółowych zasad i warunków scalanania i podziału nieruchomości obowiązuje zakaz podziału terenu.

R o z d z i a ł 4

Przepisy końcowe

§ 25

Ustala się stawkę procentową, o której mowa w art. 36 ust. 4 ustawy z dnia 27 marca 2003 roku o planowaniu i zagospodarowaniu przestrzennym:

- 1) dla terenów oznaczonych na rysunku planu symbolami KDz, KDL i KdD w wysokości 0%,
- 2) dla pozostałych terenów w wysokości 30%.

§ 26

Wykonanie uchwały powierza się Wójtowi Gminy Borów.

§ 27

Uchwała wchodzi w życie po upływie 30 dni od dnia jej ogłoszenia w Dzienniku Urzędowym Województwa Dolnośląskiego.

PRZEWODNICZĄCY
RADY GMINY

TADEUSZ MASOŁA

**Załącznik nr 1 do uchwały Rady
Gminy Borów z dnia 18 marca
2005 r. (poz. 1689)**

**ROZSTRZYGNIĘCIE W SPRAWIE SPOSOBU REALIZACJI INWESTYCJI Z ZAKRESU
INFRASTRUKTURY TECHNICZNEJ, KTÓRE NALEŻĄ DO ZADAŃ WŁASNYCH GMINY
ORAZ ZASADACH ICH FINANSOWANIA**

W związku z uchwaleniem planu wsi Piotrków Borowski inwestycjami stanowiącymi zadania własne gminy będą:

- sieci kanalizacji sanitarnej (projektowane) o łącznej długości ok. 1000 m,
- sieci wodociągowe (projektowane) o łącznej długości ok. 1000 m.

Na podstawie opracowanej prognozy skutków finansowych uchwalenia planu przewiduje się, że:

- szacunkowy koszt realizacji kanalizacji sanitarnej wynosić będzie **250.000,- zł**
- szacunkowy koszt realizacji sieci wodociągowej wynosić będzie **250.000,- zł**

Łączna szacunkowa wartość tych inwestycji wyniesie 500.000,- zł.

Wyszczególnione koszty mogą ulec obniżeniu ponieważ: możliwe jest obniżenie cen realizacji dróg oraz sieci wodociągowej i kanalizacyjnej w procedurze przetargowej na wykonanie tych inwestycji, plan dopuszcza stosowanie zbiorników bezodpływowych.

Przewiduje się, że finansowanie tych zadań odbywać się będzie wg zasady: W zakresie zaopatrzenia w wodę i odprowadzenie ścieków do kanalizacji sanitarnej odbywać się będzie ze środków Gminy, zgodnie z przyjętym Wieloletnim Planem Inwestycyjnym oraz Planem Rozwoju Lokalnego Gminy.

1690

UCHWAŁA RADY GMINY W GRĘBOCICACH

z dnia 24 marca 2005 r.

**w sprawie określenia regulaminu wynagradzania nauczycieli zatrudnionych
w szkołach i placówkach oświatowych prowadzonych przez Gminę
Grębocice**

Na podstawie art. 18 ust. 2 pkt 15 ustawy z dnia 8 marca 1990 r. o samorządzie gminnym (Dz. U. z 2001 r. Nr 142, poz. 1591 ze zmianami), w związku z art. 30 ust. 6, art. 49 ust. 2, art. 54 ust. 7, w związku z art. 91d pkt 1 ustawy z dnia 26 stycznia 1982 r. – Karta Nauczyciela (Dz. U. z 2003 r. Nr 118, poz. 1112 z późn. zm.) Rada Gminy uchwala, co następuje.

Określa się regulamin wynagradzania nauczycieli zatrudnionych w szkołach i placówkach oświatowych prowadzonych przez Gminę Grębocice w brzmieniu:

§ 1

Postanowienia wstępne

1. Regulamin określa warunki przyznawania oraz wysokość:
 - 1) dodatku za wysługę lat,
 - 2) dodatku motywacyjnego,
 - 3) dodatku funkcyjnego,
 - 4) dodatku za pracę w warunkach trudnych i uciążliwych,
2. Ilekroć w regulaminie jest mowa o:
 - 1) szkole – należy przez to rozumieć przedszkole lub szkołę, dla której organem prowadzącym jest Gmina Grębocice,
 - 2) nauczycielach bez bliższego określenia – rozumie się przez to nauczycieli, wychowawców i innych pracowników pedagogicznych zatrudnionych w szkole,
 - 5) wynagrodzenia za godziny ponadwymiarowe oraz godziny doraźnych zastępstw,
 - 6) nagród ze specjalnego funduszu nagród,
 - 7) nauczycielskiego dodatku mieszkaniowego,
 - 8) wynagrodzenia za analizę i ocenę pisemnych prac i zajęć uczniowskich z języka polskiego,
 - 9) wynagrodzenia za sprawowanie opieki nad dziećmi wyjeżdżającymi do innych miejscowości w ramach zielonych szkół.

- 3) dyrektorze lub wicedyrektorze – należy przez to rozumieć dyrektora lub wicedyrektora szkoły,
 - 4) roku szkolnym – należy przez to rozumieć okres pracy szkoły od 1 września danego roku do 31 sierpnia roku następnego,
 - 5) klasie – należy przez to rozumieć także oddział lub grupę,
 - 6) uczniu – należy przez to rozumieć także wychowanka,
 - 7) wójcie gminy – należy przez to rozumieć Wójta Gminy Grębocice,
 - 8) organie prowadzącym – należy przez to rozumieć Gminę Grębocice,
 - 9) zakładowej organizacji związkowej – organizacje związkowe działające w szkole.
3. Regulamin obejmuje nauczycieli wszystkich szkół, dla której organem prowadzącym jest Gmina Grębocice.

§ 2

Dodatek za wysługę lat

1. Nauczycielom przysługuje dodatek za wysługę lat w wysokości i na zasadach określonych w art. 33 ust. 1 Karty Nauczyciela.
2. Szczegółowe zasady zaliczania okresów zatrudnienia do stażu pracy, będącego podstawą ustalenia stawki dodatku, o którym mowa w ust. 1, określa § 5 rozporządzenia Ministra Edukacji Narodowej z dnia 11 maja 2000 r. w sprawie wysokości minimalnych stawek wynagrodzenia zasadniczego nauczycieli, sposobu obliczania wysokości stawki wynagrodzenia zasadniczego za jedną godzinę przeliczeniową, wykazu stanowisk oraz dodatkowych zadań i zajęć uprawniających do dodatku funkcyjnego, ogólnych warunków przyznawania dodatku motywacyjnego, wykazu trudnych i uciążliwych warunków pracy stanowiących podstawę przyznania dodatku za warunki pracy oraz szczególnych przypadków zaliczania okresów zatrudnienia i innych okresów uprawniających do dodatku za wysługę lat.
3. Dodatek za wysługę lat przysługuje:
 - 1) począwszy od pierwszego dnia miesiąca kalendarzowego następującego po miesiącu, w którym nauczyciel nabył prawo do dodatku lub wyższej stawki dodatku, jeżeli nabycie prawa nastąpiło w ciągu miesiąca,
 - 2) za dany miesiąc jeżeli nabycie prawa do dodatku lub wyższej stawki dodatku nastąpiło od pierwszego dnia miesiąca.
4. Dodatek za wysługę lat przysługuje nauczycielowi za okres urlopu dla poratowania zdrowia oraz za dni, za które nauczyciel otrzymuje wynagrodzenie, chyba że przepis szczególny stanowi inaczej. Dodatek ten przysługuje za dni nieobecności w pracy z powodu choroby lub innej choroby z powodu choroby bądź konieczności osobistego sprawowania opieki nad dzieckiem lub innym chorym członkiem rodziny, za które nauczyciel otrzymuje wynagrodzenie lub zasiłek z ubezpieczenia społecznego.
5. Potwierdzenie nabycia prawa do dodatku za wysługę lat oraz wysokość tego dodatku, określa:
 - 1) nauczycielowi – dyrektor szkoły,
 - 2) dyrektorowi szkoły – Wójt Gminy.
6. Dodatek za wysługę lat wypłaca się z góry, w terminie wypłaty wynagrodzenia.

(Rozstrzygnięciem nadzorczym Wojewody Dolnośląskiego PN.II.0911-4/216/05 z dnia 19 kwietnia 2005 r. stwierdzono nieważność § 2 ust. 3 i ust. 6).

§ 3

Dodatek motywacyjny

1. Warunkiem przyznania nauczycielowi dodatku motywacyjnego jest:
 - 1) uzyskiwanie szczególnych osiągnięć dydaktycznych, wychowawczych i opiekuńczych, a w szczególności:
 - a) uzyskiwanie przez uczniów, z uwzględnieniem ich możliwości oraz warunków pracy nauczyciela, dobrych osiągnięć dydaktyczno-wychowawczych potwierdzanych wynikami klasyfikacji lub promocji, efektami egzaminów i sprawdzianów albo sukcesami w konkursach, zawodach, olimpiadach itp.,
 - b) umiejętne rozwiązywanie problemów wychowawczych uczniów we współpracy z ich rodzicami,
 - c) pełne rozpoznanie środowiska wychowawczego uczniów, aktywne i efektywne działanie na rzecz uczniów potrzebujących szczególnej opieki;
 - 2) jakość świadczonej pracy oraz wykonywanie dodatkowych zadań lub zajęć, a w szczególności:
 - a) systematyczne i efektywne przygotowywanie się do przydzielonych obowiązków,
 - b) podnoszenie umiejętności zawodowych,
 - c) wzbogacanie własnego warsztatu pracy,
 - d) dbałość o estetykę i sprawność powierzonych pomieszczeń, pomocy dydaktycznych lub innych urządzeń szkolnych,
 - e) prawidłowe prowadzenie dokumentacji szkolnej, w tym pedagogicznej,
 - f) rzetelne i terminowe wywiązywanie się z poleceń służbowych,
 - g) przestrzeganie dyscypliny pracy;
 - 3) posiadanie co najmniej dobrej oceny pracy lub pozytywnej oceny dorobku zawodowego;
 - 4) zaangażowanie w realizację czynności i zajęć, o których mowa w art. 42 ust. 2 pkt 2 i 3 Karty Nauczyciela, a w szczególności:
 - a) udział w organizowaniu imprez i uroczystości szkolnych,
 - b) realizowanie zajęć opiekuńczych i wychowawczych wynikających z potrzeb i zainteresowań uczniów,
 - c) udział w komisjach przedmiotowych i innych,
 - d) opiekowanie się samorządem uczniowskim lub innymi organizacjami uczniowskimi działającymi na terenie szkoły,
 - e) prowadzenie lekcji koleżeńskich, przejawianie innych form aktywności w ramach wewnątrzszkolnego doskonalenia zawodowego nauczycieli,
 - f) aktywny udział w realizowaniu innych zadań statutowych szkoły.
2. W przypadku nauczycieli, którym powierzono funkcje kierownicze w placówkach, przy ustalaniu wysokości dodatku motywacyjnego należy obok warunków wymienionych w ust. 1 uwzględnić zaangażowanie dy-

rektora w czynności wynikające z kierowania placówką, a w szczególności:

- 1) prawidłowość organizacji pracy placówki,
 - 2) tworzenie atmosfery i warunków do efektywnej pracy zatrudnionych w niej pracowników,
 - 3) tworzenie atmosfery i warunków do współpracy wszystkich organów i organizacji działających w placówce oraz umiejętność inicjowania takiej współpracy,
 - 4) dbałość o mienie placówki i zabieganie o polepszenie istniejącej bazy,
 - 5) prawidłowe dysponowanie przyznanymi placówce środkami budżetowymi,
 - 6) efektywne pozyskiwanie środków finansowych z innych źródeł i optymalne ich wykorzystanie,
 - 7) dbałość o pozytywny wizerunek placówki i promowanie jej osiągnięć w środowisku lokalnym,
 - 8) sprawność organizacyjna i menedżerska w nawiązywaniu współpracy z różnymi środowiskami lokalnymi,
 - 9) poprawność pod względem formalno-prawnym podejmowanych decyzji oraz ich zasadność,
 - 10) przestrzeganie obowiązujących przepisów dotyczących bezpieczeństwa i higieny pracy pracowników placówki,
 - 11) podnoszenie kwalifikacji związanych z prowadzeniem placówki,
 - 12) terminowość i rzetelność wykonywania powierzonych zadań,
 - 13) prawidłowość współpracy z samorządem terytorialnym, organem nadzoru pedagogicznego, Radą Rodziców, Radą Pedagogiczną i Samorządem Uczniowskim.
3. Środki na dodatki motywacyjne dla nauczycieli danej szkoły stanowią 5% planowanej kwoty na wynagrodzenia zasadnicze ogółu nauczycieli zatrudnionych w danej szkole w danym roku budżetowym.
4. Dodatek motywacyjny przyznaje się na czas określony, nie krótszy niż 2 miesiące i nie dłuższy niż jeden rok szkolny.
5. Dodatek motywacyjny dla nauczyciela nie może być wyższy niż 30% jego wynagrodzenia zasadniczego.
6. Szczegółowy regulamin określający zasady i kryteria przyznawania dodatku motywacyjnego dla nauczycieli zatrudnionych w szkole, w granicach posiadanych środków finansowych, ustala dyrektor szkoły w uzgodnieniu z zakładowymi organizacjami związkowymi.
7. Wysokość dodatku motywacyjnego dla nauczyciela oraz okres jego przyznania, uwzględniając poziom spełniania warunków, o których mowa w ust. 1, oraz w oparciu o regulamin, o którym mowa w ust. 6, ustala dyrektor szkoły po zasięgnięciu opinii Zakładowej Organizacji Związkowej.
8. Wysokość dodatku motywacyjnego dla dyrektora szkoły oraz okres jego przyznania, ustala Wójt Gminy, uwzględniając poziom spełniania warunków, o których mowa w ust. 1 i 2.
9. Dla nauczycieli rozpoczynających pracę w szkole lub placówce przyznanie dodatku motywacyjnego może nastąpić po upływie okresu umożliwiającego ocenę osiągniętych wyników w pracy.
10. Nauczycielom uzupełniającym etat w innej szkole dodatek motywacyjny przyznaje dyrektor szkoły ma-

cierzystej w uzgodnieniu z dyrektorem szkoły, w której uzupełnia etat.

11. Nauczycielom przeniesionym do pracy w innej szkole, zgodnie z art. 18 Karty Nauczyciela, dodatek motywacyjny ustala dyrektor szkoły, do której nauczyciel został przeniesiony, po zasięgnięciu opinii dyrektora szkoły poprzedniej.
12. O przyznaniu dodatku motywacyjnego nauczyciel lub dyrektor szkoły powiadamiany jest na piśmie.
13. Dodatek motywacyjny wypłaca się z góry, w terminie wypłaty wynagrodzenia.

(Rozstrzygnięciem nadzorczym Wojewody Dolnośląskiego PN.II.0911-4/216/05 z dnia 19 kwietnia 2005 r. stwierdzono nieważność § 3 ust. 6 i ust. 7 we fragmencie „oraz w oparciu o regulamin, o którym mowa w ust. 6” i „po zasięgnięciu opinii Zakładowej Organizacji Związkowej” i ust. 13).

§ 4

Dodatek funkcyjny

1. Nauczycielowi, któremu powierzono stanowisko kierownicze, przysługuje dodatek funkcyjny w zależności od ilości oddziałów w szkole:

	dyrektor szkoły	wicedyrektor szkoły
1) do 6 oddziałów	40–80%	30–70%
2) od 7 do 8 oddziałów	50–90%	40–80%
3) od 9 i więcej oddziałów	60–100%	50–90%

- pobieranego wynagrodzenia zasadniczego.
2. Dodatek funkcyjny przysługuje także nauczycielom, którym powierzono obowiązki kierownicze w zastępstwie.
 3. Wysokość dodatku funkcyjnego, o którym mowa w ust. 1 i 2, uwzględniając: typ szkoły, wielkość szkoły, liczbę uczniów i oddziałów, złożoność zadań wynikających z zajmowanego stanowiska, liczbę stanowisk kierowniczych w szkole, wyniki pracy szkoły oraz warunki lokalowe, środowiskowe i społeczne, w jakich szkoła funkcjonuje, ustala:
 - 1) dla dyrektora szkoły Wójt Gminy,
 - 2) dla wicedyrektora szkoły dyrektor szkoły.
 4. Nauczycielom realizującym dodatkowe zadania oraz zajęcia przysługuje dodatek funkcyjny, z tym że nauczycielowi któremu powierzono:
 - 1) wychowawstwo klasy – w wysokości 3%,
 - 2) funkcję doradcy metodycznego – w wysokości 5%,
 - 3) funkcję nauczyciela konsultanta – w wysokości 5%,
 - 4) funkcję opiekuna stażu – w wysokości 2% średniego wynagrodzenia nauczyciela stażysty, o którym mowa w art. 30 ust. 3 Karty Nauczyciela.
 5. Dodatki funkcyjne, o których mowa w ust. 4, przyznaje dyrektor szkoły.
 6. Prawo do dodatku funkcyjnego, o którym mowa w ust. 1, 2, 4 powstaje od pierwszego dnia miesiąca następującego po miesiącu, w którym nastąpiło powierzenie stanowiska kierowniczego, wychowawstwa lub funkcji, a jeżeli powierzenie to nastąpiło pierwszego dnia miesiąca - od tego dnia.
 7. Dodatki funkcyjne, o których mowa w ust. 1, 2, 4, nie przysługują w okresie nieusprawiedliwionej nieobecności w pracy, w okresie urlopu dla poratowania

- zdrowia, w okresach za które nie przysługuje wynagrodzenie zasadnicze oraz od pierwszego dnia miesiąca następującego po miesiącu, w którym nauczyciel zaprzestał pełnienia stanowiska, wychowawstwa lub funkcji z innych powodów, a jeżeli zaprzestanie tego pełnienia nastąpiło pierwszego dnia miesiąca – od tego dnia.
8. Otrzymywanie dodatku, o którym mowa w ust. 1 i 2, nie wyłącza prawa do otrzymywania dodatku, o którym mowa w ust. 4.
 9. W przypadku pełnienia funkcji wychowawcy w dwóch klasach (oddziałach) lub opiekuna stażu więcej niż z jednym nauczycielem dodatki przyznawane są w wysokości ustalonej w ust. 4 oddzielnie za każde wychowawstwo oraz opiekuna stażu.
 10. O przyznaniu dodatku, o którym mowa w ust. 1 i 2, nauczyciel lub dyrektor szkoły powiadamiany jest na piśmie.
 11. Dodatek funkcyjny wypłaca się z góry, w terminie wypłaty wynagrodzenia.
- (Rozstrzygnięciem nadzorczym Wojewody Dolnośląskiego PN.II.0911-4/216/05 z dnia 19 kwietnia 2005 r. stwierdzono nieważność § 4 ust. 6, ust. 11).

§ 5

Dodatek za warunki pracy

1. Nauczycielowi przysługuje dodatek za warunki pracy z tytułu pracy w trudnych i uciążliwych dla zdrowia warunkach.
2. Wysokość dodatku, o którym mowa w ust. 1, uzależniona jest od:
 - 1) stopnia trudności, uciążliwości oraz szkodliwości dla zdrowia realizowanych prac lub zajęć,
 - 2) wymiaru czasu pracy realizowanego w warunkach, o których mowa w ust. 1.
3. Wysokość dodatku za warunki pracy ustala dla nauczyciela dyrektor, a dla dyrektora – Wójt Gminy.
4. Dodatki za trudne, uciążliwe i szkodliwe warunki pracy wypłaca się z dołu.
5. Dodatek za trudne warunki pracy przysługuje w okresie faktycznego wykonywania pracy, z którą dodatek jest związany, oraz w okresie niewykonywania pracy, za który przysługuje wynagrodzenie liczone jak za okres urlopu wypoczynkowego, chyba że przepis szczególny stanowi inaczej.
6. Dodatek za trudne warunki pracy wypłaca się w całości, jeżeli nauczyciel realizuje w takich warunkach cały obowiązujący go wymiar zajęć oraz w przypadku, gdy nauczyciel, któremu powierzono stanowisko kierownicze, realizuje w tych warunkach obowiązujący go wymiar zajęć.

Dodatek wypłaca się w odpowiedniej części, jeżeli nauczyciel realizuje w trudnych warunkach tylko część obowiązującego wymiaru lub jeżeli jest zatrudniony w niepełnym wymiarze zajęć.
7. Dodatek za uciążliwe warunki pracy przysługuje nauczycielom, którzy w danym miesiącu przepracowali co najmniej 40 godzin w takich warunkach. Dodatek nie ulega podwyższeniu, chociażby nauczyciel przepracował w warunkach uciążliwych więcej niż 40 godzin w miesiącu.
8. Dodatek za uciążliwe warunki pracy przysługuje mimo niespełnienia warunku, o którym mowa w ust.

- 1, w okresie niewykonywania pracy, za który przysługuje wynagrodzenie liczone jak za okres urlopu wypoczynkowego. Jeżeli jednak nauczyciel w danym miesiącu przepracował co najmniej 40 godzin w warunkach uciążliwych mimo czasowej nieobecności w pracy z innych przyczyn, dodatek przysługuje w całości.
9. W przypadku zbiegu tytułów do dodatku za trudne i uciążliwe warunki pracy przysługuje nauczycielowi prawo do dodatku z każdego tytułu.
10. Nauczycielom przysługuje dodatek za trudne warunki pracy w następujących wysokościach:
 - 1) nauczycielom prowadzącym zajęcia w klasach łączonych przysługuje dodatek w wysokości 15% stawki godzinowej za każdą przepracowaną w tych klasach godzinę nauczania,
 - 2) nauczyciele prowadzący zajęcia rewalidacyjno-wychowawcze – 10% wynagrodzenia zasadniczego,
 - 3) nauczycielom, którzy prowadzą zajęcia w klasach lub grupach specjalnych, zorganizowanych w szkole – 15% wynagrodzenia zasadniczego,
 - 4) nauczycielom, którzy prowadzą zajęcia w klasach lub grupach, w których przynajmniej jedno dziecko posiada orzeczenie do kształcenia specjalnego – 10% wynagrodzenia zasadniczego,
 - 5) nauczycielom, którzy prowadzą nauczanie indywidualne dzieci zakwalifikowanych do kształcenia specjalnego – 10% wynagrodzenia zasadniczego.Dodatek, o którym mowa w pkt 3–5, przysługuje w takiej części, w jakiej godziny pracy w trudnych warunkach pozostają do obowiązującego wymiaru godzin.
11. Z tytułu pracy w warunkach uciążliwych przysługuje dodatek w wysokości ustalonej za trudne warunki pracy zwiększony o 5% wynagrodzenia zasadniczego.

(Rozstrzygnięciem nadzorczym Wojewody Dolnośląskiego PN.II.0911-4/216/05 z dnia 19 kwietnia 2005 r. stwierdzono nieważność § 5 ust. 4, 7 i 8).

§ 6

Wynagrodzenie za godziny nadwymiarowe i godziny doraźnych zastępstw

1. Wynagrodzenie za jedną godzinę nadwymiarową nauczyciela ustala się; dzieląc przyznaną nauczycielowi stawkę wynagrodzenia zasadniczego (łącznie z dodatkiem za warunki pracy, jeżeli praca w tej godzinie została zrealizowana w warunkach uprawniających do dodatku) przez miesięczną liczbę godzin tygodniowego obowiązkowego wymiaru godzin, ustalonego dla rodzaju zajęć dydaktycznych, wychowawczych lub opiekuńczych, realizowanych w ramach godzin nadwymiarowych.
2. Wynagrodzenie za jedną godzinę doraźnego zastępstwa ustala się w sposób określony w ust. 1.
3. Dla nauczycieli realizujących tygodniowy wymiar godzin ustalony na podstawie art. 42 ust. 4a Karty Nauczyciela wynagrodzenie za jedną godzinę doraźnego zastępstwa ustala się, dzieląc przyznaną nauczycielowi stawkę wynagrodzenia zasadniczego (łącznie z dodatkiem za warunki pracy, jeżeli praca w tej godzinie została zrealizowana w warunkach uprawniających do dodatku) przez miesięczną liczbę godzin tygodniowego obowiązkowego wymiaru godzin, ustalonego dla rodzaju zajęć dydaktycznych, wychowawczych lub opiekuńczych, realizowanych w ramach godzin nadwymiarowych.

- cych do dodatku) przez miesięczną liczbę godzin realizowanego wymiaru godzin.
4. Miesięczną liczbę godzin obowiązkowego lub realizowanego wymiaru godzin nauczyciela, o której mowa w ust. 1 i 3, uzyskuje się mnożąc odpowiedni wymiar godzin przez 4,16 z zaokrągleniem do pełnych godzin w ten sposób, że czas zajęć do 0,5 godziny pomija się, a co najmniej 0,5 godziny liczy się za pełną godzinę.
 5. Wynagrodzenie za godziny, o których mowa w ust. 1, przysługuje za godziny faktycznie zrealizowane.
 6. Wynagrodzenie za godziny ponadwymiarowe przydzielone w planie organizacyjnym nie przysługuje za dni, w których nauczyciel nie realizuje zajęć z powodu przerw przewidzianych przepisami o organizacji roku szkolnego, rozpoczynania lub kończenia zajęć w środku tygodnia oraz za dni usprawiedliwionej nieobecności w pracy.
 7. Wynagrodzenie za godziny ponadwymiarowe przysługuje za dni usprawiedliwionej nieobecności w pracy z uwzględnieniem przypadków:
 - 1) opieki nad zdrowym dzieckiem (dwa dni w ciągu roku),
 - 2) urlopu okolicznościowego określonego Kodeksem pracy,
 - 3) urlopu szkoleniowego udzielanego nauczycielom w celu kształcenia i doskonalenia,
 - 4) zwolnienia z pracy zawodowej na czas niezbędny do wykonywania doraźnej czynności wynikającej z jego funkcji związkowej.
 8. Godziny ponadwymiarowe przypadające w dniach, w których nauczyciel nie mógł ich zrealizować z przyczyn leżących po stronie pracodawcy, w szczególności w związku z:
 - 1) zawieszeniem zajęć z powodu epidemii, warunków pogodowych lub innych sytuacji losowych,
 - 2) udziałem uczniów w wycieczkach i w innych imprezach,
 - 3) chorobą ucznia nauczanego indywidualnie, trwającą nie dłużej niż tydzień,
 - 4) udziałem uczniów w rekolekcjach,
 - 5) oddelegowaniem nauczyciela przez dyrektora do innych czynności, m.in.: kursy, konferencje, kursy szkoleniowe traktuje się jako godziny faktycznie odbyte.
 9. Praca w godzinach ponadwymiarowych dopuszczalna jest tylko w przypadkach wymienionych w art. 35 ust. 1 Karty Nauczyciela.
 10. Dla ustalenia wynagrodzenia za godziny ponadwymiarowe w tygodniach, w których przypadają dni usprawiedliwionej nieobecności w pracy nauczyciela lub dni ustawowo wolne od pracy, oraz w tygodniach, w których zajęcia rozpoczynają się lub kończą w środku tygodnia – za podstawę ustalenia liczby godzin ponadwymiarowych przyjmuje się obowiązkowy tygodniowy wymiar zajęć określony w art. 42 ust. 3 ustawy – Karta Nauczyciela, pomniejszony o 1/5 tego wymiaru (lub 1/4, gdy dla nauczyciela ustalono czterodniowy tydzień pracy) za każdy dzień usprawiedliwionej nieobecności w pracy lub dzień ustawowo wolny od pracy. Liczba godzin ponadwymiarowych, za które przysługuje wynagrodzenie w takim tygodniu, nie może być jednakże większa niż liczba godzin przydzielonych w planie organizacyjnym.
 11. Nauczyciel, który realizuje tygodniowy obowiązkowy wymiar zajęć zgodnie z art. 42 ust. 4a ustawy Karta Nauczyciela, nie może mieć przydzielonych godzin ponadwymiarowych, z wyjątkiem godzin doraźnych zastępstw.
 12. Wynagrodzenie za godziny ponadwymiarowe i godziny doraźnych zastępstw wypłaca się z dołu. (Rozstrzygnięciem nadzorczym Wojewody Dolnośląskiego PN.II.0911-4/216/05 z dnia 19 kwietnia 2005 r. stwierdzono nieważność § 6 ust. 12).
- ### § 7
- #### Nagrody ze specjalnego funduszu nagród
1. Tworzy się specjalny fundusz nagród dla nauczycieli w wysokości 1,2% planowanych rocznych wynagrodzeń osobowych, z przeznaczeniem na wypłaty nagród organu prowadzącego i dyrektorów szkół.
 2. Z wyodrębnionego funduszu, o którym mowa w ust. 1, przeznacza się:
 - 1) 35% środków na nagrody organu prowadzącego zwane nagrodą Wójta Gminy,
 - 2) 65% środków na nagrody Dyrektora Szkoły.
 3. Nagroda może być przyznana nauczycielowi po przepracowaniu w szkole co najmniej 1 roku.
 4. Wysokość nagrody Dyrektora Szkoły nie może przekraczać wysokości Nagrody Wójta Gminy.
 5. Z wnioskiem o przyznanie nagrody Wójta Gminy występuje:
 - 1) dyrektor szkoły – dla nauczyciela zatrudnionego w tej szkole.
 6. Wnioski o nagrodę Wójta Gminy według wzoru stanowiącego załącznik do uchwały, o których mowa w ust. 5, składa się w sekretariacie Urzędu Gminy w Grębolicach w terminie do dnia 1 października każdego roku.
 7. Wnioski o nagrodę Wójta Gminy rozpatruje Komisja ds. nagród powołana przez Wójta, w skład której wchodzi:
 - 1) Wójt,
 - 2) Członkowie Komisji Oświatowej.
 8. Wnioski po pozytywnym rozpatrzeniu przez Komisję ds. nagród zatwierdzane są przez Wójta Gminy. Wójt Gminy może nie zatwierdzić rozpatrzonego pozytywnie przez Komisję wniosku, jeśli nie spełnia on wymogów formalnych określonych w pkt 9. (Rozstrzygnięciem nadzorczym Wojewody Dolnośląskiego PN.II.0911-4/210/05 z dnia 19 kwietnia 2005 r. stwierdzono nieważność § 7 ust. 7 i 8).
 9. Nagroda, o której mowa w ust. 2 pkt 1, może być przyznana nauczycielowi, który posiada co najmniej dobrą ocenę pracy pedagogicznej oraz spełnia co najmniej 6 z następujących kryteriów:
 - 1) osiąga dobre wyniki w nauczaniu potwierdzone w sprawdzianach i egzaminach przeprowadzanych w szkole;
 - 2) osiąga dobre wyniki w nauczaniu potwierdzone zakwalifikowaniem się uczniów do udziału

- 1) w konkursach, zawodach, turniejach, olimpiadach szczebla co najmniej powiatowego;
 - 3) posiada osiągnięcia w pracy wychowawczej i opiekuńczej;
 - 4) podejmuje działalność innowacyjną w zakresie wdrażania nowatorskich metod nauczania i wychowania, opracowuje publikacje fachowe związane z działalnością zawodową;
 - 5) przygotowuje oraz organizuje imprezy kulturalne, sportowe i rekreacyjne;
 - 6) prowadzi znaczącą działalność wychowawczą w klasie lub szkole organizując wycieczki umożliwiające uczniom udział w życiu kulturalnym (koncerty, wystawy, spektakle) oraz wycieczki, obozy i rajdy krajoznawczo-turystyczne;
 - 7) podejmuje inicjatywy w ramach rady pedagogicznej, zmierzające do zapewnienia i poprawy efektywności kształcenia i wychowania oraz higieny i bezpieczeństwa uczniów lub wychowanków;
 - 8) organizuje i rozwija formy współpracy i współdziałania rodziców w życiu szkoły;
 - 9) organizuje i rozwija formy współpracy szkoły z organizacjami, które prowadzą statutową działalność w zakresie oświaty i wychowania;
 - 10) wspiera działalność szkolnych organizacji uczniowskich lub młodzieżowych podejmując opiekę nad tymi organizacjami i uzyskuje korzystne rezultaty w organizowaniu samorządności uczniowskiej;
 - 11) dba o pozytywny wizerunek placówki i promuje jej osiągnięcia na zewnątrz.
10. W przypadku nauczycieli, którym powierzono funkcje kierownicze w placówce, kandydaci do nagrody powinni spełniać co najmniej trzy kryteria wymienione w ust. 9 oraz kryteria w zakresie organizacji placówki, do których zalicza się w szczególności:
- 1) prawidłowo organizuje pracę placówki tworząc warunki do efektywnej pracy zatrudnionych w niej pracowników oraz systematycznie nadzoruje pracę wszystkich organów działających w placówce;
 - 2) twórczo wykorzystuje wyniki wewnętrznej i zewnętrznej oceny pracy placówki;
 - 3) ze szczególną starannością dba o mienie placówki i zabiega o polepszenia istniejącej bazy;
 - 4) prawidłowo dysponuje przyznanymi szkole środkami budżetowymi;
 - 5) uzyskuje znaczące efekty w pozyskiwaniu środków finansowych z innych źródeł i optymalnie nimi dysponuje;
 - 6) dba o pozytywny wizerunek placówki i promuje jej osiągnięcia na zewnątrz;
 - 7) posiada wymierne efekty organizacyjne i menedżerskie we współpracy z różnymi środowiskami lokalnymi.
11. Nauczyciel, któremu przyznano nagrodę Wójta Gminy otrzymuje dyplom, którego odpis umieszcza się w jego aktach osobowych.
12. Nagrodę Wójta Gminy wypłaca szkoła, zatrudniająca nagrodzonego nauczyciela.
13. Dyrektor szkoły może przyznać nagrodę nauczycielowi po przepracowaniu przez niego w danej placówce co najmniej 1 roku, który spełnia minimum 8 z następujących kryteriów:
- 1) osiąga bardzo dobre wyniki w nauczaniu potwierdzone zakwalifikowaniem się uczniów do udziału w zawodach okręgowych lub centralnych ogólnopolskich olimpiad przedmiotowych, zajęciem przez uczniów I–III miejsca w konkursach, zawodach i festiwalach wojewódzkich i ogólnopolskich,
 - 2) wdraża nowatorskie metody nauczania,
 - 3) posiada udokumentowane osiągnięcia w pracy z uczniami uzdolnionymi lub uczniami mającymi trudności w nauce,
 - 4) przygotowuje i wzorowo organizuje uroczystości szkolne lub środowiskowe,
 - 5) prowadzi znaczącą działalność wychowawczą w klasie lub szkole przez organizowanie, wycieczek, udział uczniów w spektaklach teatralnych, koncertach, wystawach, spotkaniach,
 - 6) organizuje imprezy kulturalne, sportowe, rekreacyjne i wypoczynkowe,
 - 7) zapewnia pomoc i opiekę uczniom i wychowankom będącym w trudnej sytuacji materialnej lub życiowej, pochodzącym z rodzin ubogich lub patologicznych,
 - 8) prowadzi działalność mającą na celu zapobieganie i zwalczanie patologii społecznej wśród dzieci i młodzieży,
 - 9) organizuje współpracę szkoły z instytucjami, organizacjami oraz rodzicami w zakresie zapobiegania i usuwania przejawów patologii społecznej i niedostosowania społecznego dzieci i młodzieży,
 - 10) rozwija formy współdziałania szkoły z rodzicami,
 - 11) doskonali się zawodowo,
 - 12) udziela aktywnej pomocy w adaptacji zawodowej nauczycieli podejmujących pracę w zawodzie nauczyciela,
 - 13) wzorowo wypełnia zadania wynikające z powierzonych funkcji,
 - 14) aktywnie uczestniczy w tworzeniu i aktywizacji dokumentów prawa wewnątrzszkolnego.
14. Nauczyciel, któremu przyznano nagrodę Dyrektora szkoły otrzymuje dyplom, którego odpis umieszcza się w jego aktach osobowych.

§ 8

Dodatek mieszkaniowy

1. Nauczycielowi zatrudnionemu w wymiarze nie niższym niż połowa tygodniowego obowiązkowego wymiaru godzin i posiadającemu kwalifikacje wymagane do zajmowanego stanowiska przysługuje nauczycielski dodatek mieszkaniowy.
2. Wysokość nauczycielskiego dodatku mieszkaniowego, w zależności od liczby osób w rodzinie uprawnionego nauczyciela, wynosi miesięcznie:
 - 1) przy jednej osobie w rodzinie – 4%,
 - 2) przy dwóch osobach w rodzinie – 5%,
 - 3) przy trzech osobach w rodzinie – 6%
 - 4) przy czterech i więcej osobach w rodzinie – 7% średniego wynagrodzenia nauczyciela stażysty, o którym mowa w art. 30 ust. 3 Karty Nauczyciela.

3. Do członków rodziny, o której mowa w ust. 2, zalicza się nauczyciela oraz wspólnie z nim zamieszkujących: współmałżonka oraz dzieci i rodziców pozostających na jego wyłącznym utrzymaniu.
4. Nauczycielowi i jego współmałżonkowi, będącego także nauczycielem, stale z nim zamieszkującemu, przysługuje tylko jeden dodatek mieszkaniowy, w wysokości określonej w ust. 2. Małżonkowie wspólnie określają pracodawcę, który będzie im wypłacał ten dodatek.
5. Nauczycielski dodatek mieszkaniowy przyznaje się na wniosek nauczyciela, a w przypadku nauczycieli, o których mowa w ust. 4, na ich wspólny wniosek. Nauczycielowi dodatek przyznaje dyrektor, a dyrektorowi – Wójt Gminy.
6. Nauczycielski dodatek mieszkaniowy przysługuje nauczycielowi:
 - 1) niezależnie od tytułu prawnego do zajmowanego przez niego lokalu mieszkalnego,
 - 2) od pierwszego dnia miesiąca następującego po miesiącu, w którym nauczyciel złożył wniosek o jego przyznanie.
7. Nauczycielski dodatek mieszkaniowy przysługuje w okresie wykonywania pracy, a także w okresach:
 - 1) nieświadczenia pracy, za które przysługuje wynagrodzenie,
 - 2) pobierania zasiłku społecznego,
 - 3) odbywania zasadniczej służby wojskowej, przeszkolenia wojskowego, okresowej służby wojskowej; w przypadku jednak, gdy z nauczycielem powołanym do służby zawarta była umowa o pracę na czas określony, dodatek wypłaca się nie dłużej niż do końca okresu, na który umowa ta była zawarta,
 - 4) korzystania z urlopu wychowawczego.

§ 9

Inne składniki wynagrodzenia

1. Nauczycielowi przysługuje wynagrodzenie dodatkowe:
 - 1) za analizę i ocenę pisemnych prac i zajęć uczniowskich z języka polskiego począwszy od czwartej klasy szkoły podstawowej oraz w gimnazjum w wysokości 4% miesięcznie – średniego wynagrodzenia nauczyciela stażysty, o którym mowa w art. 30 ust. Karty Nauczyciela,
 - 2) za sprawowanie opieki nad dziećmi wyjeżdżającymi do innych miejscowości w ramach zielonych szkół – jak za 10 godzin ponadwymiarowych tygodniowo.
2. Wynagrodzenie przewidziane za analizę i ocenę pisemnych prac i zajęć uczniowskich przysługuje nauczycielowi, jeżeli realizuje zajęcia w obowiązkowym wymiarze. W razie realizowania tych zajęć w niepełnym wymiarze lub ponadobowiązkowy wymiar w ramach godzin ponadwymiarowych przydzielonych w planie organizacyjnym szkoły, wynagrodzenie przysługuje w stosunku proporcjonalnym do realizowanego przez nauczyciela wymiaru godzin z języka polskiego. Do wymiaru godzin z języka polskiego wlicza się również godziny zajęć fakultatywnych z tego przedmiotu.

3. Nauczycielom, którym powierzono stanowiska kierownicze, oraz nauczycielom korzystającym ze zniżek godzin wynagrodzenie przewidziane w ust. 1 pkt 1 przysługuje wyłącznie w takim stosunku, w jakim realizowany przez nich wymiar godzin języka polskiego pozostaje do pełnego wymiaru godzin nauczyciela danej szkoły.
4. Wynagrodzenie za zajęcia dodatkowe wypłaca się miesięcznie z góry. Wynagrodzenie to wypłaca się za okresy wykonywania zajęć.
5. W razie zaprzestania wykonywania zajęć dodatkowych w ciągu miesiąca lub ich podjęcia w takim czasie, nauczyciel otrzymuje wynagrodzenie z tego tytułu proporcjonalnie do przepracowanego okresu. W takim wypadku wysokość wynagrodzenia ustala się dzieląc stawkę miesięcznego wynagrodzenia przez 30 i mnożąc przez liczbę dni kalendarzowych przypadających w okresie przepracowanym.

§ 10

Postanowienia końcowe

Tracą moc uchwały:

1. Rady Gminy Grebocice nr XVII/140/2000 z dnia 14 września 2000 r. w sprawie zasad wynagradzania nauczycieli, ustalenia regulaminu określającego wysokość oraz szczegółowe warunki przyznawania nauczycielom dodatków: motywacyjnego, funkcyjnego i za warunki pracy oraz niektórych innych składników wynagrodzenia, a także wysokość oraz szczegółowe zasady przyznawania i wypłacania dodatku mieszkaniowego.
2. Rady Gminy Grębocice nr XXII/165/2001 w sprawie zmiany uchwały Rady Gminy Grębocice nr XVII/140/2000 z dnia 14 września 2000 roku w sprawie zasad wynagradzania nauczycieli, ustalenia regulaminu określającego wysokość oraz szczegółowe warunki przyznawania nauczycielom dodatków: motywacyjnego, funkcyjnego i za warunki pracy oraz niektórych innych składników wynagrodzenia, a także wysokość oraz szczegółowe zasady przyznawania i wypłacania dodatku mieszkaniowego.

§ 11

Wykonanie uchwały powierza się Wójtowi Gminy Grębocice.

§ 12

Uchwała wchodzi w życie po upływie 14 dni od ogłoszenia w Dzienniku Urzędowym Województwa Dolnośląskiego.

PRZEWODNICZĄCY
RADY GMINY

JAN LASZCZOWSKI

**Załącznik do uchwały Rady
Gminy Grębocice z dnia 24
marca 2005 r. (poz. 1690)**

WNIOSEK

O PRYZNANIE NAGRODY

Składam wniosek o przyznanie nagrody

Pani / Panu

Zatrudnionej/nemu w

Na stanowisku

Wykształcenie

Staż pracy (w tym pedagogicznej)

Otrzymane nagrody, podać rok wręczenia

UZASADNIENIE WNIOSKU:

Podpis i pieczęć Wnioskodawcy

1691

UCHWAŁA RADY GMINY ŁAGIEWNIKI

z dnia 24 marca 2005 r.

w sprawie zmiany uchwały nr XIV/108/2000 z dnia 27 marca 2000 r. dotyczącej ustalenia opłaty prolongacyjnej z tytułu rozłożenia na raty lub odroczenia terminów płatności podatków stanowiących dochody budżetu

gminy

Na podstawie art. 18 ust. 2 pkt 15 ustawy z dnia 8 marca 1990 r. o samorządzie gminnym (t.j. Dz. U. Nr 142, poz. 1591 z 2001 r. z późn. zm.) oraz art. 57 § 7 ustawy z dnia 29 sierpnia 1997 r. – ordynacja podatkowa (t.j. Dz. U. z 2005 r. Nr 8, poz. 60 z późn. zm.) Rada Gminy uchwała, co następuje:

§ 1

W uchwale Rady Gminy Łagiewniki nr XIV/108/2000 z dnia 27 marca 2000 r. w sprawie ustalenia opłaty prolongacyjnej z tytułu rozłożenia na raty lub odroczenia terminów płatności podatków stanowiących dochody budżetu gminy § 2 otrzymuje brzmienie:
„Stawka opłaty prolongacyjnej wynosi 30% stawki odsetek za zwłokę ogłoszonej przez Ministra Finansów w drodze obwieszczenia w Dzienniku Urzędowym Rzeczypospolitej Polskiej – Monitor Polski”.

§ 2

Wykonanie uchwały powierza się Wójtowi Gminy Łagiewniki.

§ 3

Uchwała wchodzi w życie po upływie 14 dni od ogłoszenia w Dzienniku Urzędowym Województwa Dolnośląskiego.

PRZEWODNICZĄCY
RADY GMINY

ANDRZEJ KACZMARCZYK

1692

UCHWAŁA RADY GMINY OLEŚNICA

z dnia 24 marca 2005 r.

w sprawie ustanowienia za pomniki przyrody 19 drzew z gatunku dąb szypułkowy (*Quercus rober*) rosnących na działce gruntu 155/3 obręb Sokołowice AM-2 i na granicy działek gruntu nr 665 AM-2 i 404/88 AM-3 obręb Boguszyce, gm. Oleśnica

Na podstawie art. 18 ust. 2 pkt 15, art. 40 ust. 1, art. 41 ust. 1 ustawy z dnia 8 marca 1990 r. o samorządzie gminnym (Dz. U. z 2001 r. Nr 142, poz. 1591 ze zm.), art. 6 ust. 1 pkt 6, art. 40, art. 44 ust. 1 i 2 oraz art. 45 ustawy z dnia 16 kwietnia 2004 r. o ochronie przyrody (Dz. U. Nr 92, poz. 880 ze zm.) uchwała, co następuje:

§ 1

1. Ustanawia się pomnikami przyrody 19 drzew z gatunku dąb szypułkowy (*Quercus rober*) rosnących na działce gruntu 155/3 obręb Sokołowice AM-2 i na granicy działek gruntu nr 665 AM-2 i 404/88 AM-3 obręb Boguszyce, gm. Oleśnica.
2. Wykaz drzew uznanych za pomniki przyrody wraz z mapką stanowi załącznik do niniejszej uchwały.

§ 2

Nadzór nad ustanowionymi pomnikami przyrody sprawuje Wójt Gminy.

§ 3

Wprowadza się obowiązek oznakowania pomnikowego drzewa znormalizowanym znakiem graficznym (tablica metalowa) z napisem o treści: „Pomnik Przyrody prawem chroniony”.

§ 4

Wykonanie uchwały powierza się Wójtowi Gminy.

PRZEWODNICZĄCY RADY

§ 5

Uchwała wchodzi w życie po upływie czternastu dni od dnia ogłoszenia w Dzienniku Urzędowym Województwa Dolnośląskiego.

ALEKSANDRA SIERUGA

**Załącznik do uchwały Rady
Gminy Oleśnica z dnia 24 mar-
ca 2005 r. (poz. 1692)**

Wykaz pomnikowych dębów

- 1) Dęby rosnące na działce gruntu nr 155/3 w obrębie Sokołowice AM-2, gm. Oleśnica:
 1. Dąb szypułkowy (*Quercus rober*) o obwodzie dnia 290 cm,
 2. Dąb szypułkowy (*Quercus rober*) o obwodzie dnia 350 cm,
 3. Dąb szypułkowy (*Quercus rober*) o obwodzie dnia 310 cm,
 4. Dąb szypułkowy (*Quercus rober*) o obwodzie dnia 360 cm.

- 2) Dęby rosnące na granicy działek gruntu nr 665 AM-2 i 404/88 AM-3 obręb Boguszyce, gm. Oleśnica:
 1. Dąb szypułkowy (*Quercus rober*) o obwodzie dnia 450 cm,
 2. Dąb szypułkowy (*Quercus rober*) o obwodzie dnia 390 cm,
 3. Dąb szypułkowy (*Quercus rober*) o obwodzie dnia 270 cm,
 4. Dąb szypułkowy (*Quercus rober*) o obwodzie dnia 230 cm,
 5. Dąb szypułkowy (*Quercus rober*) o obwodzie dnia 400 cm,
 6. Dąb szypułkowy (*Quercus rober*) o obwodzie dnia 410 cm,
 7. Dąb szypułkowy (*Quercus rober*) o obwodzie dnia 440 cm,
 8. Dąb szypułkowy (*Quercus rober*) o obwodzie dnia 370 cm,
 9. Dąb szypułkowy (*Quercus rober*) o obwodzie dnia 310 cm,
 10. Dąb szypułkowy (*Quercus rober*) o obwodzie dnia 320 cm,
 11. Dąb szypułkowy (*Quercus rober*) o obwodzie dnia 310 cm,
 12. Dąb szypułkowy (*Quercus rober*) o obwodzie dnia 385 cm,
 13. Dąb szypułkowy (*Quercus rober*) o obwodzie dnia 385 cm,
 14. Dąb szypułkowy (*Quercus rober*) o obwodzie dnia 270 cm,
 15. Dąb szypułkowy (*Quercus rober*) o obwodzie dnia 290 cm.

**Załącznik do uchwały Rady
Gminy Oleśnica z dnia 24 mar-
ca 2005 r. (poz. 1692)**

w sprawie ustalenia regulaminu udzielania pomocy materialnej o charakterze socjalnym dla uczniów zamieszkałych na terenie Gminy Świdnica

Na podstawie art. 18 ust 2 pkt 15 ustawy z dnia 8 marca 1990 r. o samorządzie gminnym (Dz. U. z 2001 r. Nr 142, poz. 1591 z późn. zm.) oraz art. 90f ustawy z dnia 7 września 1991 r. o systemie oświaty (Dz. U. z 2004 r. Nr 256, poz. 2572 z późn. zm.) uchwała się, co następuje:

R o z d z i a ł I

Postanowienia ogólne

§ 1

Ustala się regulamin pomocy materialnej o charakterze socjalnym dla uczniów zamieszkałych na terenie Gminy Świdnica.

§ 2

Pomoc materialną o charakterze socjalnym stanowią:

- 1) stypendia szkolne,
- 2) zasiłki szkolne.

§ 3

Ilekroć w dalszych przepisach regulaminu jest mowa bez bliższego określenia o:

- 1) ustawie – należy przez to rozumieć ustawę z dnia 07 września 1991 r. o systemie oświaty (Dz. U. z 2004 r. Nr 256, poz. 2572 z późniejszymi zmianami),
- 2) uczniu – należy przez to rozumieć osoby wymienione w art. 90b ust. 3 i 4 ustawy z dnia 7 września 1991 r. o systemie oświaty (Dz. U. z 2004 r. Nr 256, poz. 2572 z późniejszymi zmianami) zamieszkujące na terenie Gminy Świdnica,
- 3) stypendium – należy przez to rozumieć stypendium szkolne,
- 4) zasiłku – należy przez to rozumieć zasiłek szkolny,
- 5) rodzicach – należy przez to rozumieć także prawnych opiekunów,
- 6) kryterium dochodowym – należy przez to rozumieć miesięczną wysokość dochodu na osobę w rodzinie, o której mowa w art. 8 ust. 1 pkt 2 ustawy z dnia 12 marca 2004 r. o pomocy społecznej (Dz. U. z 2004 r. Nr 64, poz. 593 z późniejszymi zmianami).
- 7) kwocie zasiłku rodzinnego – należy przez to rozumieć kwotę, o której mowa w art. 6 ust. 2 pkt 2 ustawy z dnia 28 listopada 2003 r. o świadczeniach rodzinnych (Dz. U. z 2003 r. Nr 228, poz. 2255 z późniejszymi zmianami).

R o z d z i a ł II

Formy udzielania stypendium szkolnego

§ 4

1. Stypendium szkolne może być udzielane uczniowi w formie:
 - 1) całkowitego lub częściowego pokrycia kosztów udziału w zajęciach edukacyjnych wykraczających poza zajęcia realizowane w szkole w ramach planu nauczania,
 - 2) całkowitego lub częściowego pokrycia kosztów udziału w zajęciach edukacyjnych poza szkołą, a w

szczególności nauki języków obcych, zajęć muzycznych, sportowych i innych,

- 3) pomocy rzeczowej o charakterze edukacyjnym, w tym w szczególności zakupu:
 - a) podręczników, lektur, encyklopedii, słowników i innych książek pomocniczych do realizacji procesu dydaktycznego,
 - b) przyborów szkolnych,
 - c) stroju sportowego,
 - d) innych pomocy niezbędnych do udziału w dodatkowych zajęciach edukacyjnych;
 - 4) całkowitego lub częściowego pokrycia kosztów związanych z pobieraniem nauki poza miejscem zamieszkania w odniesieniu do słuchaczy kolegium, a także uczniów szkoły ponadgimnazjalnej, a w szczególności:
 - a) zakwaterowania w bursie, internacie, akademiku lub na stacji,
 - b) transportu środkami komunikacji zbiorowej,
 - c) opłat za posiłki w stołówce szkolnej lub internatu,
 - d) innych dodatkowych opłat i wydatków wymaganych obligatoryjnie przez szkołę;
 - 5) świadczenia pieniężnego, jeżeli wójt uzna biorąc pod uwagę uzasadnienie wnioskodawcy, że udzielenie stypendium w formach, o których mowa w pkt 1, 2, 3, a w przypadku uczniów szkół ponadgimnazjalnych także w formie, o której mowa w pkt 4, nie jest możliwe,
 - 6) świadczenia pieniężnego, jeżeli wójt uzna, biorąc pod uwagę uzasadnienie wnioskodawcy, że w przypadku ucznia będącego słuchaczem kolegium, formy o których mowa w pkt 1–4, nie są celowe.
2. Stypendium szkolne może być udzielane w jednej lub kilku formach jednocześnie.

R o z d z i a ł III

Tryb i sposób udzielania stypendium szkolnego

§ 5

1. Do ubiegania się o stypendium uprawniony jest uczeń, który spełnia łącznie następujące kryteria:
 - 1) rozpoczyna lub kontynuuje naukę w placówkach wymienionych w art. 90 b ust. 3 i 4 ustawy,
 - 2) nie zostało wszczęte postępowanie o nierealizowanie obowiązku szkolnego, bądź obowiązku nauki,
 - 3) miesięczny dochód na osobę nie przekracza kwoty kryterium dochodowego.
2. W przypadku, gdy liczba osób spełniających kryteria, o których mowa w ust. 1, jest większa niż liczba stypendiów do rozdysponowania, pierwszeństwo w uży-

skaniu stypendium mają uczniowie spełniający następujące kryteria:

- 1) pochodzą z rodzin o najniższych dochodach,
 - 2) występują w rodzinie okoliczności opisane w § 11 ust. 1 uchwały.
3. W szczególnych przypadkach, gdy sytuacja dochodowa rodziny uległa pogorszeniu (np. na skutek śmierci lub kalectwa członka rodziny) stypendium szkolne ustala się na nowych warunkach dochodowych rodziny, począwszy od miesiąca, w którym złożono nowy wniosek.

§ 6

1. Warunkiem ubiegania się o przyznanie stypendium jest:
 - 1) złożenie wniosku o przyznanie stypendium, według wzoru stanowiącego załącznik do uchwały,
 - 2) dołączenie do wniosku zaświadczeń o wysokości dochodów, a w przypadku, gdy rodzina korzysta ze świadczeń pieniężnych z pomocy społecznej, zaświadczenia o korzystaniu ze świadczeń pieniężnych pomocy społecznej.
2. Wniosek wraz z załącznikami składa się w Urzędzie Gminy w Świdnicy do dnia 15 września danego roku szkolnego, a w przypadku słuchaczy kolegiów nauczycielskich, nauczycielskich kolegiów języków obcych i kolegiów pracowników służb społecznych do dnia 15 października danego roku szkolnego.
3. Wniosek, o którym mowa w ust. 2, pozostaje bez rozpatrzenia gdy:
 - 1) został złożony po terminie,
 - 2) nie zawiera kompletu dokumentów, o których mowa w ust. 1 i mimo wezwania, nie uzupełniono braków w terminie 7 dni,
 - 3) wniosek lub załączniki, o których mowa w ust. 1, są nieprawidłowo wypełnione i mimo wezwania, nie uzupełniono braków w terminie 7 dni.

R o z d z i a ł I V

Tryb i sposób udzielania zasiłku szkolnego

§ 7

Zasiłek szkolny może być przyznany uczniowi znajdującemu się przejściowo w trudnej sytuacji materialnej z powodu zdarzenia losowego, po złożeniu wniosku o przyznanie zasiłku szkolnego, zgodnie z trybem określonym w § 6 ust. 1 uchwały wraz z udokumentowaniem okoliczności zdarzenia losowego (np. zaświadczenie z policji, lekarskie, Urzędu Stanu Cywilnego, inne).

§ 8

1. Zasiłek szkolny może być przyznany w przypadku:
 - 1) śmierci rodziców lub prawnych opiekunów,
 - 2) klęski żywiołowej,
 - 3) wydatków związanych z długotrwałą chorobą ucznia,
 - 4) innych szczególnych okoliczności.
2. Zasiłek szkolny może być przyznany w formie świadczenia pieniężnego na pokrycie wydatków związanych z procesem edukacyjnym lub w formie pomocy rzeczowej o charakterze edukacyjnym, niezależnie od otrzymywanego stypendium szkolnego.

3. Wysokość jednorazowego zasiłku szkolnego nie może przekroczyć pięciokrotnej kwoty zasiłku rodzinnego.
4. O zasiłek szkolny można ubiegać się w terminie nie dłuższym niż dwa miesiące od wystąpienia zdarzenia uzasadniającego przyznanie tego zasiłku.

R o z d z i a ł V

Tryb i sposób przyznawania, wstrzymywania i cofania świadczeń pomocy materialnej

§ 9

1. Świadczenia pomocy materialnej o charakterze socjalnym przyznawane są na:
 - 1) wniosek rodziców albo pełnoletniego ucznia, po zasięgnięciu opinii odpowiednio: dyrektora szkoły, kolegium nauczycielskiego, nauczycielskiego kolegium języków obcych, kolegium pracowników służb społecznych lub ośrodka, o którym mowa w art. 16 ust. 7 ustawy,
 - 2) wniosek dyrektora szkoły, kolegium lub ośrodka, o którym mowa w art. 16 ust. 7 ustawy,
 - 3) w szczególnych przypadkach świadczenia pomocy materialnej mogą być również przyznawane z urzędu.
2. Wniosek o udzielenie pomocy materialnej o charakterze socjalnym i załączniki do wniosku nie podlegają opłacie skarbowej.

§ 10

1. Rodzice ucznia lub pełnoletni uczeń otrzymujący stypendium szkolne są zobowiązani niezwłocznie powiadomić wójta o ustaniu przyczyn, które stanowiły podstawę przyznania stypendium szkolnego.
2. Stypendium szkolne wstrzymuje się albo cofa w przypadku ustania przyczyn, które stanowiły podstawę przyznania stypendium szkolnego.
3. Należności z tytułu nienależnie pobranego stypendium szkolnego podlegają ściągnięciu w trybie przepisów o postępowaniu egzekucyjnym w administracji.
4. Wysokość należności podlegającej zwrotowi oraz termin tej należności ustala się w drodze decyzji administracyjnej.
5. W przypadkach szczególnych, zwłaszcza jeżeli żądanie zwrotu wydatków na udzielone stypendium szkolne w całości lub w części, stanowiłoby dla osoby zobowiązanej nadmierne obciążenie lub też niweczyłoby skutki udzielonej pomocy, wójt może odstąpić od żądania takiego zwrotu.

R o z d z i a ł V I

Wysokość stypendium, sposób ustalenia i formy płatności pomocy materialnej o charakterze socjalnym

§ 11

1. Ustalając wysokość stypendium rozpatruje się indywidualnie sytuację w rodzinie, uwzględniając dodatkowo następujące okoliczności:
 - 1) występujące bezrobocie w rodzinie,
 - 2) obecność osób niepełnosprawnych w rodzinie,
 - 3) występowanie ciężkiej lub długotrwałej choroby w rodzinie,
 - 4) wielodzietność w rodzinie,

- 5) brak umiejętności wypełnienia funkcji opiekuńczo-wychowawczych,
 - 6) występowanie w rodzinie alkoholizmu lub narkomanii,
 - 7) niepełność rodziny,
 - 8) wystąpienie zdarzenia losowego.
2. Miernikiem trudnej sytuacji materialnej jest kryterium dochodowe.

§ 12

1. Miesięczna wysokość stypendium wynosi:
 - 1) 200% kwoty zasiłku rodzinnego przy dochodzie miesięcznym na osobę w rodzinie do 10% kryterium dochodowego,
 - 2) 150% kwoty zasiłku rodzinnego przy dochodzie miesięcznym na osobę w rodzinie od 10,01% do 20% kryterium dochodowego,
 - 3) 120% kwoty zasiłku rodzinnego przy dochodzie miesięcznym na osobę w rodzinie od 20,01% do 30% kryterium dochodowego,
 - 4) 100% kwoty zasiłku rodzinnego przy dochodzie miesięcznym na osobę w rodzinie od 30,01% do 40% kryterium dochodowego,
 - 5) 80% kwoty zasiłku rodzinnego przy dochodzie miesięcznym na osobę w rodzinie od 40,01% do 100% kryterium dochodowego.
2. Maksymalna wysokość stypendium stanowiąca 200% kwoty zasiłku rodzinnego przysługuje pełnym sierotom spełniającym kryterium dochodowe.
3. Ustalając wysokość stypendium, o którym mowa w ust. 1, rozpatruje się indywidualnie sytuację w rodzinie uwzględniając dodatkowe okoliczności wymienione w § 11 ust. 1 uchwały.
4. Uczeń niepełnosprawny znajdujący się w trudnej sytuacji materialnej może ubiegać się o stypendium szkolne na zasadach określonych w regulaminie. Kwota stypendium szkolnego może zostać zwiększona do 200% kwoty zasiłku rodzinnego w związku z ponoszeniem dodatkowych kosztów z tytułu niepełnosprawności.
5. Warunkiem ubiegania się o zwiększenie stypendium szkolnego z tytułu niepełnosprawności jest dostarczenie orzeczenia wydanego przez właściwy organ ustalający stopień niepełnosprawności, a także stosownych dokumentów potwierdzających konieczność ponoszenia dodatkowych kosztów.

§ 13

1. Stypendium szkolne jest przyznawane na okres nie dłuższy niż od września do czerwca w danym roku szkolnym, a w przypadku słuchaczy kolegów nauczycielskich, nauczycielskich kolegów języków obcych i kolegów pracowników służb społecznych – na

okres nie dłuższy niż od października do czerwca w danym roku szkolnym.

2. Jeżeli forma stypendium szkolnego tego wymaga, stypendium szkolne może być realizowane w okresach innych niż miesięcznie lub jednorazowo, z tym że wartość stypendium szkolnego w danym roku szkolnym nie może przekroczyć łącznie dziesięciokrotności miesięcznego stypendium szkolnego w pełnej wysokości, a w przypadku słuchaczy kolegów, o których mowa w ust. 1 – dziewięciokrotności miesięcznego stypendium szkolnego w pełnej wysokości.

§ 14

Pomoc materialna o charakterze socjalnym przekazywana będzie w następujący sposób:

- 1) stypendia przyznane w formie, o której mowa w § 4 ust. 1 pkt 1 i 2, przelewem na rachunek bankowy instytucji prowadzącej zajęcia edukacyjne lub szkoły organizującej przedsięwzięcia edukacyjne bezpośrednio,
- 2) stypendia przyznane w formie, o której mowa w § 4 ust. 1 pkt 3 – za pośrednictwem szkół uczniów poprzez dokonanie zakupu lub częściową (całkowitą) refundację kosztów poniesionych przez ucznia na podstawie przedłożonych przez niego oryginałów faktur,
- 3) stypendia przyznane w formie, o której mowa w § 4 ust. 1 pkt 4 – za pośrednictwem szkół uczniów poprzez częściowy (całkowity) zwrot poniesionych przez ucznia wydatków na podstawie przedłożonych przez niego oryginałów faktur,
- 4) stypendia przyznane w formie, o której mowa w § 4 ust. 1 pkt 5 i 6 – gotówką w kasie urzędu lub przelewem na wskazany rachunek bankowy.

R o z d z i a ł VII

Postanowienia końcowe

§ 15

Wykonanie uchwały powierza się Wójtowi Gminy Świdnica.

§ 16

Uchwała wchodzi w życie po upływie 14 dni od daty ogłoszenia w Dzienniku Urzędowym Województwa Dolnośląskiego z mocą od 1 stycznia 2005 r.

PRZEWODNICZĄCY
RADY GMINY

WIESŁAW MALISZ

Załącznik do uchwały Rady
Gminy Świdnica z dnia 31 mar-
ca 2005 r. (poz. 1693)

Wniosek o przyznanie pomocy materialnej dla uczniów w formie stypendium szkolnego*/zasiłku szkolnego*			
1. Dane osobowe ucznia			
Nazwisko			
Imiona			
Imię ojca			
Imię matki			
PESEL ucznia			
Data i miejsce urodzenia			
2. Informacja o szkole			
Nazwa szkoły			
Typ szkoły			
Ulica		Miejscowość	
Kod pocztowy		Województwo	
W roku szkolnym 200..... /200..... jestem uczniem klasy			
3. Adres stałego zameldowania			
Ulica/ nr domu		Miejscowość	
Kod pocztowy		Województwo	
4. Adres zamieszkania			
Ulica		Miejscowość	
Kod pocztowy		Województwo	
5. Uczeń spełnia następujące kryteria (należy zaznaczyć spełniane kryteria stawiając znak X):			
<input type="checkbox"/> Miesięczna wysokość dochodu na osobę w gospodarstwie domowym nie przekracza kwoty , o której mowa w art. 8 ust. 1 pkt 2 ustawy z dnia 12 marca 2004 r. o pomocy społecznej (Dz. U. nr 64 poz. 593 z póź. zm.), oświadczenie o sytuacji rodzinnej i materialnej ucznia stanowi załącznik Nr 1.			
<input type="checkbox"/> W rodzinie występuje bezrobocie, niepełnosprawność, ciężka lub długotrwała choroba, wielodzietność lub inna okoliczność, o której mowa w art. 90d ustawy.			
<input type="checkbox"/> Uczeń pochodzi z rodziny niepełnej			
<input type="checkbox"/> Uczeń pobiera pomoc socjalną z innego źródła (jeżeli tak to z jakiego tytułu i w jakiej wysokości), złożył stosowne zaświadczenia - zał. Nr 2.			
6. Wniosek dotyczy następującej formy pomocy: (pomoc może być udzielony w jednej lub kilku formach, należy zaznaczyć spełniane kryteria stawiając znak X)			
<input type="checkbox"/> całkowite pokrycie kosztów udziału w zajęciach edukacyjnych, w tym wyrównawczych, wykraczających poza zajęcia realizowane w szkole w ramach planu nauczania, a także udziału w zajęciach edukacyjnych realizowanych poza szkołą,			
<input type="checkbox"/> częściowe pokrycie kosztów udziału w zajęciach edukacyjnych, w tym wyrównawczych, wykraczających poza zajęcia realizowane w szkole w ramach planu nauczania, a także udziału w zajęciach edukacyjnych realizowanych poza szkołą,			
<input type="checkbox"/> pomoc rzeczowa o charakterze edukacyjnym, w tym w szczególności zakupu podręczników,			
<input type="checkbox"/> całkowite lub częściowe pokrycie kosztów związanych z pobieraniem nauki poza miejscem zamieszkania,			
<input type="checkbox"/> świadczenia finansowego – uzasadnienie stanowi zał. 3.			
7. Uprzedzony o odpowiedzialności potwierdzam prawidłowość danych zamieszczonych w oświadczeniu stanowiącym załącznik nr 1 do niniejszego wniosku			

Wypełnia organ podejmujący decyzję
(w odpowiednim miejscu wstawić X)

	NIE	TAK
Stwierdza się poprawność wypełnienia wniosku		
Stwierdza się prawdziwość danych		
Przyznaje się pomoc materialną w postaci stypendium szkolnego*/ zasiłku szkolnego*		

Ustalona wysokość stypendium szkolnego*/ zasiłku szkolnego*			
Formy realizacji przyznanego stypendium (w odpowiednim miejscu wstawić X)			
a) Pokrycie kosztów udziału w zajęciach edukacyjnych, w tym wyrównawczych		b) Pokrycie kosztów udziału w zajęciach edukacyjnych realizowanych poza szkołą	
c) Pokrycie kosztów udziału w zajęciach wykraczających poza ramowy plan nauczania		d) Pokrycie kosztów zakupu podręczników.	
e) Pokrycie innych kosztów o charakterze edukacyjnym		f) Świadczenie pieniężne.	

.....
(podpis osoby odpowiedzialnej za weryfikację danych)

Wydano decyzję administracyjną nr:

Świdnica, dnia.....

* niepotrzebne skreślić

Załącznik Nr 1
do wniosku o przyznanie stypendium szkolnego*/zasiłku szkolnego *

Oświadczenie o sytuacji rodzinnej i materialnej ucznia.

1. Dane osobowe ucznia:					
Nazwisko					
Imiona					
Imię ojca					
Imię matki					
PESEL ucznia					
Data i miejsce urodzenia					
2. Dane dotyczące gospodarstwa domowego:					
<p>Oświadczam, że moja rodzina składa się z niżej wymienionych osób, pozostających we wspólnym gospodarstwie domowym (do niniejszego oświadczenia należy załączyć odrębne zaświadczenie o dochodach dla każdej niżej wymienionej osoby netto)</p>					
Lp.	Imię i nazwisko	Data urodzenia	Miejsce pracy - nauki	Stopień pokrewieństwa	Wysokość dochodu w zł
Łączny dochód całego gospodarstwa domowego w zł:					
Średni dochód netto na 1 członka gospodarstwa domowego wynosi.....zł					
(słownie:.....zł)					
Uprzedzony o odpowiedzialności potwierdzam własnoręcznym podpisem prawdziwość danych zamieszczonych w niniejszym oświadczeniu.					
..... miejsceowość, data		 podpis ucznia pełnoletniego albo rodzica lub opiekuna prawnego ucznia niepełnoletniego		

* niepotrzebne skreślić

1694



**PREZES
URZĘDU REGULACJI ENERGETYKI**

Wrocław, dnia 19 kwietnia 2005 r.

OWR-4210-8/2005/527/V-A/DT

DECYZJA

Na podstawie art. 47 ust. 2, w związku z art. 30 ust. 1 i art. 45 ustawy z dnia 10 kwietnia 1997 r. – Prawo energetyczne (Dz. U. z 2003 r. Nr 153, poz. 1504 i Nr 203, poz. 1966 oraz z 2004 r. Nr 29, poz. 257, Nr 34, poz. 293, Nr 91, poz. 875, Nr 96, poz. 959 i Nr 173, poz. 1808) oraz w związku z art. 104 ustawy z dnia 14 czerwca 1960 r. – Kodeks postępowania administracyjnego (Dz. U. z 2000 r. Nr 98, poz. 1071, z 2001 r. Nr 49, poz. 509, z 2002 r. Nr 113, poz. 984, Nr 153, poz. 1271 i Nr 169, poz. 1387, z 2003 r. Nr 130, poz. 1188 i Nr 170, poz. 1660 oraz z 2004 r. Nr 162, poz. 1692),

po rozpatrzeniu wniosku

z dnia 17 lutego 2005 r.
uzupełnionego pismami z dnia 8 marca, 5 kwietnia i 14 kwietnia 2005 r.

Gminy Góra

prowadzącej działalność w formie komunalnego zakładu budżetowego pn.
Zakład Energetyki Ciepłej z siedzibą w Górze

posiadającego statystyczny numer identyfikacyjny REGON 410015116,
zwanego w dalszej części decyzji „Zakładem”,

postanawiam

zatwierdzić taryfę dla ciepła

ustaloną przez wymieniony Zakład, stanowiącą załącznik do niniejszej decyzji
na okres **do dnia 30 czerwca 2006 r.**

UZASADNIENIE

Na podstawie art. 61 § 1 Kodeksu postępowania administracyjnego, w związku z art. 47 ust. 2 ustawy z dnia 10 kwietnia 1997 r. – Prawo energetyczne, na wniosek Dyrektora Zakładu Energetyki Ciepłej z siedzibą w Górze, będącego pełnomocnikiem Gminy Góra, posiadającej udzielone przez Prezesa URE koncesje z dnia 12 października 1998 r. na wytwarzanie ciepła nr WCC/262/527/U/3/98/ZJ ze zmianą z dnia 1 września 1999 r. nr WCC/262A/527/W/3/99 i na przesyłanie i dystrybucję ciepła nr PCC/281/527/U/3/98/ZJ, ze zmianą z dnia 2 sierpnia 1999 r. nr PCC/281/S/527/U/3/99, w dniu 21 lutego br. zostało wszczęte postępowanie administracyjne w sprawie zatwierdzenia taryfy dla ciepła, ustalonej przez Zakład.

Zgodnie z art. 47 ust. 1 ustawy – Prawo energetyczne, przedsiębiorstwa energetyczne posiadające koncesje na prowadzenie działalności gospodarczej m.in. w zakresie: wytwarzania oraz przesyłania i dystrybucji ciepła, ustalają taryfy dla ciepła, które podlegają zatwierdzeniu przez Prezesa URE.

W trakcie postępowania administracyjnego, na podstawie zgromadzonej dokumentacji ustalono, że Zakład opracował taryfę zgodnie z zasadami określonymi w art. 45 ustawy – Prawo energetyczne oraz z przepisami rozporządzenia Ministra Gospodarki i Pracy z dnia 30 lipca 2004 r. w sprawie szczegółowych zasad kształtowania i kalkulacji taryf oraz rozliczeń w obrocie ciepłem (Dz. U. z 2004 r. Nr 184, poz. 1902), zwanego w dalszej części rozporządzeniem taryfowym.

Oceny kosztów uzasadnionych, stanowiących podstawę obliczania jednostkowych kosztów oraz ustalania cen i stawek opłat, dokonano na podstawie porównania jednostkowych kosztów planowanych dla pierwszego roku stosowania taryfy z uzasadnionymi jednostkowymi kosztami wynikającymi z kosztów poniesionych w roku kalendarzowym poprzedzającym pierwszy rok stosowania taryfy, określonych na podstawie sprawozdania finansowego, zgodnie z § 12 rozporządzenia taryfowego.

W tym stanie rzeczy postanowiłem orzec, jak w rozstrzygnięciu.

POUCZENIE

1. Od niniejszej decyzji przysługuje odwołanie do Sądu Okręgowego w Warszawie – Sądu Ochrony Konkurencji i Konsumentów – za moim pośrednictwem, w terminie dwutygodniowym od dnia jej doręczenia (art. 30 ust. 2 i 3 ustawy z dnia 10 kwietnia 1997 r. – Prawo energetyczne oraz art. 479⁴⁶ pkt 1 i art. 479⁴⁷ § 1 Kodeksu postępowania cywilnego).
2. Odwołanie od decyzji powinno czynić zadość wymaganiom przepisanych dla pisma procesowego oraz zawierać oznaczenie zaskarżonej decyzji i wartości przedmiotu sporu, przytoczenie zarzutów, zwięzłe ich uzasadnienie, wskazanie dowodów, a także zawierać wnioski o uchylenie albo o zmianę decyzji w całości lub w części (art. 479⁴⁹ Kodeksu postępowania cywilnego).

Odwołanie należy przesłać na adres Południowo-Zachodniego Oddziału Terenowego Urzędu Regulacji Energetyki – ul. Marszałka Józefa Piłsudskiego 49–57, 50-032 Wrocław.

3. Stosownie do art. 31 ust. 4 i art. 47 ust. 3 pkt. 2 ustawy – Prawo energetyczne, taryfa zostanie skierowana do ogłoszenia w Dzienniku Urzędowym Województwa Dolnośląskiego.
4. Stosownie do art. 47 ust. 4 ustawy – Prawo energetyczne, Zakład wprowadza taryfę do stosowania nie wcześniej niż po upływie 14 dni i nie później niż do 45 dnia od daty jej opublikowania w Dzienniku Urzędowym Województwa Dolnośląskiego.

Z powołania Prezesa Urzędu Regulacji Energetyki

DYREKTOR
POŁUDNIOWO-ZACHODNIEGO
ODDZIAŁU TERENOWEGO
URZĘDU REGULACJI ENERGETYKI
z siedzibą we Wrocławiu

Wincenty Rękas

GMINA GÓRA
prowadząca działalność gospodarczą
w formie komunalnego zakładu budżetowego pod nazwą
ZAKŁAD ENERGETYKI CIEPLNEJ W GÓRZE

TARYFA DLA CIEPŁA

Niniejsza taryfa stanowi załącznik do decyzji Prezesa Urzędu Regulacji Energetyki z dnia 19 kwietnia 2005 r. nr OWR-4210-8/2005/527/V-A/DT

I. Objaśnienia pojęć używanych w taryfie

- 1) **ustawa** – ustawa z dnia 10 kwietnia 1997 r. – Prawo energetyczne (Dz. U. z 2003 r. Nr 153, poz. 1504 i Nr 203, poz. 1966 oraz z 2004 r. Nr 29, poz. 257, Nr 34, poz. 293, Nr 91, poz. 875, Nr 96, poz. 959 i Nr 173, poz. 1808),
- 2) **rozporządzenie taryfowe** – rozporządzenie Ministra Gospodarki i Pracy z dnia 30 lipca 2004 r. w sprawie szczegółowych zasad kształtowania i kalkulacji taryf oraz rozliczeń w obrocie ciepłem (Dz. U. z 2004 r. Nr 184, poz. 1902),
- 3) **rozporządzenie przyłączeniowe** – rozporządzenie Ministra Gospodarki i Pracy z dnia 30 czerwca 2004 r. w sprawie szczegółowych warunków przyłączenia podmiotów do sieci ciepłowniczych, oraz eksploatacji tych sieci (Dz. U. z 2004 r. Nr 167, poz. 1751),
- 4) **sprzedawca, przedsiębiorstwo energetyczne** – Zakład Energetyki Ciepłej w Górze prowadzący działalność gospodarczą w zakresie wytwarzania, przesyłania i dystrybucji ciepła,
- 5) **taryfa** – zbiór cen i stawek opłat oraz warunków ich stosowania, opracowany przez przedsiębiorstwo energetyczne i wprowadzany jako obowiązujący dla określonych w nim odbiorców w trybie określonym ustawą,
- 6) **odbiorca** – każdy, kto otrzymuje lub pobiera ciepło na podstawie umowy z przedsiębiorstwem energetycznym,
- 7) **grupa taryfowa** – grupa odbiorców korzystających z usług związanych z zaopatrzeniem w ciepło, z którymi rozliczenia są prowadzone na podstawie tych samych cen i stawek opłat oraz warunków ich stosowania,
- 8) **źródło ciepła** – połączone ze sobą urządzenia lub instalacje służące do wytwarzania ciepła,

- 9) **sieć ciepłownicza** – połączone ze sobą urządzenia lub instalacje, służące do przesyłania i dystrybucji ciepła ze źródeł ciepła do węzłów cieplnych,
- 10) **węzeł cieplny** – połączone ze sobą urządzenia lub instalacje służące do zmiany rodzaju lub parametrów nośnika ciepła dostarczanego z przyłącza oraz regulacji ilości ciepła dostarczanego do instalacji odbiorczych,
- 11) **grupowy węzeł cieplny** – węzeł cieplny obsługujący więcej niż jeden obiekt,
- 12) **przyłącze** – odcinek sieci ciepłowniczej doprowadzający ciepło wyłącznie do jednego węzła cieplnego albo odcinek zewnętrznych instalacji odbiorczych za grupowym węzłem cieplnym, łączący te instalacje z instalacjami odbiorczymi w obiektach,
- 13) **układ pomiarowo-rozliczeniowy** – dopuszczony do stosowania zgodnie z odrębnymi przepisami, zespół urządzeń, służących do pomiaru ilości i parametrów nośnika ciepła, których wskazania stanowią podstawę do obliczenia należności z tytułu dostarczania ciepła,
- 14) **obiekt** – budowla lub budynek wraz z instalacjami odbiorczymi,
- 15) **instalacja odbiorcza** – połączone ze sobą urządzenia lub instalacje, służące do transportowania ciepła lub ciepłej wody z węzłów cieplnych lub źródeł ciepła do odbiorników ciepła lub punktów poboru ciepłej wody w obiekcie,
- 16) **moc cieplna** – ilość ciepła wytworzonego lub dostarczonego do podgrzania określonego nośnika ciepła albo ilość ciepła odebranego z tego nośnika w ciągu godziny,
- 17) **zamówiona moc cieplna** – ustalona przez odbiorcę największa moc cieplna, jaka w ciągu roku występuje w danym obiekcie dla warunków obliczeniowych, która zgodnie z warunkami technicznymi oraz wymaganiami technologicznymi dla tego obiektu jest niezbędna do zapewnienia:
- a) pokrycia strat ciepła w celu utrzymania normatywnej temperatury i wymiany powietrza w pomieszczeniach,
- b) utrzymania normatywnej temperatury ciepłej wody w punktach czerpalnych,
- c) prawidłowej pracy innych urządzeń lub instalacji,
- 18) **warunki obliczeniowe:**
- a) obliczeniowa temperatura powietrza atmosferycznego określona dla strefy klimatycznej, w której zlokalizowane są obiekty, do których jest dostarczane ciepło,
- b) normatywna temperatura ciepłej wody,
- 19) **nielegalne pobieranie ciepła** – pobieranie energii bez zawarcia umowy z przedsiębiorstwem energetycznym lub niezgodnie z umową.

II. Zakres działalności gospodarczej związanej z zaopatrzeniem w ciepło

Zakład Energetyki Ciepłej w Górze, 56-200 Góra, os. Kazimierza Wielkiego 8F, prowadzi działalność gospodarczą w zakresie wytwarzania, przesyłania i dystrybucji ciepła.

Terenem działania przedsiębiorstwa jest gmina Góra.

Działalność prowadzona jest na podstawie udzielonych przez Prezesa Urzędu Regulacji Energetyki koncesji z dnia 12 października 1998 r. na:

- wytwarzanie ciepła nr WCC/262/527/U/3/98/ZJ ze zmianą z dnia 1 września 1999 r. nr WCC/262A/527/W/3/99,
- przesyłanie i dystrybucję ciepła nr PCC/281/527/U/3/98/ZJ ze zmianą z dnia 2 sierpnia 1999 r. nr PCC/281/S/527/U/3/99.

III. Podział odbiorców ciepła na grupy taryfowe

Na podstawie § 10 rozporządzenia taryfowego, w niniejszej taryfie wyodrębnia się jedną grupę odbiorców, którym ciepło dostarczane jest ze źródła ciepła sprzedawcy, za pośrednictwem sieci ciepłowniczej i węzłów cieplnych sprzedawcy.

IV. Rodzaje oraz wysokość cen i stawek opłat

1. Ceny i stawki opłat za ciepło

Wyszczególnienie	Jednostki	Wysokość cen i stawek opłat	
		netto	brutto*
Cena za zamówioną moc cieplną	zł/MW/rok	47 455,34	57 895,51
	rata miesięczna	3 954,61	4 824,62
Cena ciepła	zł/GJ	21,07	25,71
Cena nośnika ciepła	zł/m ³	13,07	15,95
Stawka opłaty stałej za usługi przesyłowe	zł/MW/rok	10 739,17	13 101,79
	rata miesięczna	894,93	1 091,82
Stawka opłaty zmiennej za usługi przesyłowe	zł/GJ	5,78	7,05

* Ceny i stawki opłat brutto zawierają podatek od towarów i usług w wysokości 22%.

2. Stawki opłat za przyłączenie do sieci ciepłowniczej

Średnica przyłącza [2xDN]	Jednostka miary	Stawki opłat	
		netto	brutto**
25	zł/mb	87,45	106,69
32	zł/mb	91,97	112,20
40	zł/mb	95,48	116,49
50	zł/mb	112,10	136,76

** Stawki opłat brutto zawierają podatek od towarów i usług w wysokości 22%.

V. Sposób obliczania opłat

Miesięczna rata opłaty za zamówioną moc cieplną – pobierana w każdym miesiącu, stanowi iloczyn zamówionej mocy cieplnej oraz 1/12 ceny za zamówioną moc cieplną.

Opłata za ciepło – pobierana za każdy miesiąc, w którym nastąpił pobór ciepła, stanowi iloczyn ilości dostarczonego ciepła, ustalonej na podstawie odczytów wskaźników układu pomiarowo-rozliczeniowego zainstalowanego na przyłączy do węzła cieplnego lub w innych miejscach rozgraniczenia eksploatacji urządzeń i instalacji, oraz ceny ciepła.

Opłata za nośnik ciepła – pobierana za każdy miesiąc, w którym nastąpił pobór nośnika ciepła, stanowi iloczyn ilości nośnika ciepła dostarczonego do napełniania i uzupełnienia ubytków wody w instalacjach odbiorczych, ustalonej na podstawie odczytów wskaźników układu pomiarowo-rozliczeniowego zainstalowanego w węźle cieplnym, oraz ceny nośnika ciepła.

Miesięczna rata opłaty stałej za usługi przesyłowe – pobierana w każdym miesiącu, stanowi iloczyn zamówionej mocy cieplnej oraz 1/12 stawki opłaty stałej za usługi przesyłowe.

Opłata zmienna za usługi przesyłowe – pobierana za każdy miesiąc, w którym nastąpił pobór ciepła, stanowi iloczyn ilości dostarczonego ciepła, ustalonej na podstawie odczytów wskaźników układu pomiarowo-rozliczeniowego, zainstalowanego na przyłączy do węzła cieplnego, oraz stawki opłaty zmiennej za usługi przesyłowe.

Opłata za przyłączenie – obliczona jako iloczyn długości przyłącza i stawki opłaty za przyłączenie, ustalonej w taryfie dla danego rodzaju przyłącza.

W przypadku dostarczania ciepła do grupowego węzła cieplnego, obsługującego obiekty więcej niż jednego odbiorcy, opłaty pobierane od poszczególnych odbiorców oblicza się według zasad określonych w § 34 rozporządzenia taryfowego.

VI. Warunki stosowania cen i stawek opłat

Ustalone w taryfie ceny i stawki opłat obowiązują przy zachowaniu standardów jakościowych obsługi odbiorców określonych w rozdziale 6 rozporządzenia przyłączeniowego.

W przypadkach:

- niedotrzymania przez strony warunków umowy sprzedaży ciepła,
 - niedotrzymania przez przedsiębiorstwo energetyczne standardów jakościowych obsługi odbiorców,
 - uszkodzenia lub stwierdzenia nieprawidłowości wskaźników układu pomiarowo-rozliczeniowego,
 - udzielania bonifikat i naliczania upustów przysługujących odbiorcy,
 - nielegalnego pobierania ciepła,
- stosuje się odpowiednio postanowienia określone w rozdziale 4 rozporządzenia taryfowego.

VII. Wprowadzanie zmian cen i stawek opłat

Taryfa, po zatwierdzeniu przez Prezesa Urzędu Regulacji Energetyki, jest kierowana do ogłoszenia w Dzienniku Urzędowym Województwa Dolnośląskiego.

Przedsiębiorstwo wprowadza taryfę do stosowania nie wcześniej niż po upływie 14 dni i nie później niż do 45 dnia od daty jej opublikowania.

Wszyscy odbiorcy będą powiadamiani pisemnie o wprowadzaniu nowych cen i stawek opłat z wyprzedzeniem co najmniej 14 dni od daty planowanego ich wprowadzenia.

Z upoważnienia
Burmistrza Góry
DYREKTOR

JERZY BIRECKI

**Lista biegłych – psychiatrów i psychologów ustanowionych w przedmiocie
uzależnienia od alkoholu przy Sądzie Okręgowym w Świdnicy**

- | | | |
|-----------------------------|-------------------|--|
| 1. Dorota Senderecka | psycholog | zam. 58-314 Wałbrzych
ul. Palisadowa 71/2 |
| 2. Ryszard Sobiński | psychiatra | zam. 57-550 Stronie Śl.
ul. Morawska 31/5 |

PREZES
SĄDU OKRĘGOWEGO

JACEK SZERER

Egzemplarze bieżące i z lat ubiegłych oraz załączniki można nabywać:

1) w punktach sprzedaży:

- Dolnośląskiego Urzędu Wojewódzkiego we Wrocławiu, 50-951 Wrocław, pl. Powstańców Warszawy 1, tel. 0-71/340-64-74,
- Dolnośląskiego Urzędu Wojewódzkiego we Wrocławiu Delegatura w Jeleniej Górze, 58-560 Jelenia Góra, ul. Hirszfelda 15A, tel. 0-75/764-72-99,
- Dolnośląskiego Urzędu Wojewódzkiego we Wrocławiu Delegatura w Legnicy, 59-220 Legnica, ul. F. Skarbka 3, tel. 0-76/856-08-00 w. 401,
- Dolnośląskiego Urzędu Wojewódzkiego we Wrocławiu Delegatura w Wałbrzychu, 58-300 Wałbrzych, ul. Słowackiego 23a-24, tel. 0-74/849-40-70.

2) w przypadku prenumeraty, na podstawie nadesłanego zamówienia w Dolnośląskim Urzędzie Wojewódzkim we Wrocławiu – Zakładzie Obsługi Urzędu, 50-951 Wrocław, pl. Powstańców Warszawy 1, tel. 0-71/340-62-02,

Zbiory Dziennika Urzędowego wraz ze skorowidzami wyłożone są do powszechnego wglądu w Bibliotece Urzędowej Dolnośląskiego Urzędu Wojewódzkiego, pl. Powstańców Warszawy 1, 50-951 Wrocław, tel. 0-71/340-62-54. Strony tytułowe zawierające spisy treści wydawanych dzienników dostępne są w Internecie na stronie: <http://www.duw.pl//dzienn.htm>

Wydawca: Wojewoda Dolnośląski

Redakcja: Wydział Prawny i Nadzoru Dolnośląskiego Urzędu Wojewódzkiego

Redakcja Dziennika Urzędowego Województwa Dolnośląskiego, 50-951 Wrocław, pl. Powstańców Warszawy 1, tel. 340-66-21

Dolnośląski Urząd Wojewódzki, 50-951 Wrocław, pl. Powstańców Warszawy 1, tel. 340-66-21

Skład, druk i rozpowszechnianie: Dolnośląski Urząd Wojewódzki we Wrocławiu – Zakład Obsługi Urzędu, 50-951 Wrocław, pl. Powstańców Warszawy 1

Dystrybucja: tel. 0-71/340-62-02

Tłoczono z polecenia Wojewody Dolnośląskiego
w Dolnośląskim Urzędzie Wojewódzkim we Wrocławiu – Zakładzie Obsługi Urzędu
50-951 Wrocław, pl. Powstańców Warszawy 1