



DZIENNIK URZĘDOWY

WOJEWÓDZTWA DOLNOŚLĄSKIEGO

Wrocław, dnia 20 kwietnia 2005 r.

Nr 69

TREŚĆ:

Poz.:

AKTY NORMATYWNE:

UCHWAŁA RADY POWIATU:

- 1448** – Rady Powiatu w Miliczu z dnia 18 marca 2005 r. w sprawie wysokości stawek wynagrodzenia zasadniczego nauczycieli zatrudnionych w szkołach i placówkach prowadzonych przez powiat milicki 5949

UCHWAŁY RAD MIEJSKICH:

- 1449** – Rady Miejskiej Wrocławia z dnia 18 listopada 2004 r. w sprawie uchwalenia miejscowego planu zagospodarowania przestrzennego wschodniej części obszaru rozwoju Kowale II, rejonów ulic Wilgotnej i Elckiej oraz części zespołu urbanistycznego Popiele we Wrocławiu – część A 5950
- 1450** – Rady Miejskiej w Żmigrodzie z dnia 30 grudnia 2004 r. w sprawie ustalenia górnych stawek za świadczenia usług w zakresie utrzymania porządku i czystości w gminie Żmigród 5968
- 1451** – Rady Miejskiej Wrocławia z dnia 20 stycznia 2005 r. w sprawie zaliczenia do kategorii dróg gminnych ulic bez kategorii we Wrocławiu 5968
- 1452** – Rady Miasta Bolesławiec z dnia 26 stycznia 2005 r. w sprawie regulaminów wynagradzania nauczycieli zatrudnionych w jednostkach organizacyjnych Gminy Miejskiej Bolesławiec 5969
- 1453** – Rady Miasta Bolesławiec z dnia 26 stycznia 2005 r. o zmianie uchwały nr XLVII/400/02 Rady Miejskiej w Bolesławcu z dnia 26 lutego 2002 r. w sprawie zasad gospodarowania nieruchomościami stanowiącymi własność Gminy Miejskiej Bolesławiec 5976
- 1454** – Rady Miejskiej w Obornikach Śląskich z dnia 17 lutego 2005 r. w sprawie nadania kategorii drogi gminnej 5976
- 1455** – Rady Miejskiej w Obornikach Śląskich z dnia 17 lutego 2005 r. w sprawie nadania nazwy ulicy we wsi Rościszewice 5978
- 1456** – Rady Miejskiej w Polkowicach z dnia 17 lutego 2005 r. w sprawie zasad sprawienia pogrzebu oraz zwrotu wydatków poniesionych na pokrycie kosztów pogrzebu ze środków pomocy społecznej 5980
- 1457** – Rady Miejskiej Dzierżoniowa z dnia 28 lutego 2005 r. w sprawie zaliczenia ulic na terenie Dzierżoniowa do kategorii dróg gminnych 5981
- 1458** – Rady Miejskiej Dzierżoniowa z dnia 28 lutego 2005 r. w sprawie zaliczenia ulic na terenie Dzierżoniowa do kategorii dróg gminnych 5983
- 1459** – Rady Miejskiej w Przemkowie z dnia 11 marca 2005 r. w sprawie szczegółowych zasad i trybu umarzania, odraczania lub rozkładania na raty należności pieniężnych, do których nie stosuje się przepisów ustawy – Ordynacja podatkowa 5985
- 1460** – Rady Miasta Zgorzelec z dnia 21 marca 2005 r. w sprawie zmian do Statutu Miasta Zgorzelec 5986

1461 – Rady Miejskiej w Polkowicach z dnia 23 marca 2005 r. w sprawie udzielenia upoważnienia dyrektorowi Szkoły Podstawowej nr 1 im. Jana Wyżykowskiego w Polkowicach	5987
1462 – Rady Miejskiej w Polkowicach z dnia 23 marca 2005 r. w sprawie udzielenia upoważnienia dyrektorowi Szkoły Podstawowej nr 2 im. Kornela Makuszyńskiego w Polkowicach	5987
1463 – Rady Miejskiej w Polkowicach z dnia 23 marca 2005 r. w sprawie udzielenia upoważnienia dyrektorowi Szkoły Podstawowej nr 3 im. Arkadego Fiedlera w Polkowicach	5988
1464 – Rady Miejskiej w Polkowicach z dnia 23 marca 2005 r. w sprawie udzielenia upoważnienia dyrektorowi Szkoły Podstawowej Integracyjnej im. Twórców Polskiej Miedzi w Jędrzychowie	5988
1465 – Rady Miejskiej w Polkowicach z dnia 23 marca 2005 r. w sprawie udzielenia upoważnienia dyrektorowi Gimnazjum nr 1 w Polkowicach	5989
1466 – Rady Miejskiej w Polkowicach z dnia 23 marca 2005 r. w sprawie udzielenia upoważnienia dyrektorowi Gimnazjum nr 2 w Polkowicach	5989
1467 – Rady Miejskiej w Polkowicach z dnia 23 marca 2005 r. w sprawie uchylenia uchwały nr XIV/130/03 Rady Miejskiej w Polkowicach z dnia 29 grudnia 2003 r. w sprawie nadania Statutu Sołectwu Polkowice Dolne	5990
1468 – Rady Miejskiej w Żmigrodzie z dnia 23 marca 2005 r. w sprawie zasad i trybu przeprowadzania konsultacji z mieszkańcami gminy	5990
1469 – Rady Miejskiej w Łądku Zdroju z dnia 24 marca 2005 r. w sprawie regulaminu udzielania uczniom pomocy materialnej o charakterze socjalnym	5991
1470 – Rady Miejskiej w Zawidowie z dnia 29 marca 2005 r. w sprawie przyjęcia regulaminu określającego wysokość oraz szczegółowe warunki przyznawania nauczycielom w 2005 roku dodatków: motywacyjnego, funkcyjnego, za warunki pracy oraz niektórych innych składników wynagrodzenia, a także wysokość i szczegółowe zasady przyznawania i wypłacania dodatku mieszkaniowego	5998
1471 – Rady Miejskiej w Górze z dnia 30 marca 2005 r. w sprawie zmiany uchwały nr XXII/176/04 Rady Miejskiej w Górze z dnia 5 listopada 2004 r. w sprawie kryteriów i trybu przyznawania nagród dla nauczycieli ze środków specjalnego funduszu nagród	6005
1472 – Rady Miejskiej w Górze z dnia 30 marca 2005 r. w sprawie ustalenia organizacji oraz szczegółowych zasad ponoszenia odpłatności za pobyt w Środowiskowym Domu Samopomocy w Górze	6005
1473 – Rady Miejskiej w Górze z dnia 30 marca 2005 r. w sprawie określenia zasad zwrotu wydatków na zasiłki celowe, zasiłki okresowe i pomoc rzeczową	6006
1474 – Rady Miejskiej w Szczytniej z dnia 30 marca 2005 r. w sprawie określenia regulaminu udzielania pomocy materialnej o charakterze socjalnym dla uczniów zamieszkałych na terenie gminy Szczytna	6007
1475 – Rady Miejskiej w Bierutowie z dnia 31 marca 2005 r. w sprawie szczegółowych zasad utrzymania czystości i porządku na terenie gminy Bierutów	6015
1476 – Rady Miejskiej w Świebodzicach z dnia 31 marca 2005 r. w sprawie uchwalenia regulaminu udzielania pomocy materialnej o charakterze socjalnym dla uczniów zamieszkałych na terenie gminy Świebodzice	6018
1477 – Rady Miasta Zgorzelec z dnia 31 marca 2005 r. w sprawie zmian do Statutu Miejskiego Domu Kultury w Zgorzelcu	6027
1478 – Rady Miasta Zgorzelec z dnia 31 marca 2005 r. w sprawie nadania nazwy placu	6027

UCHWAŁA RADY MIASTA I GMINY:

1479 – Rady Miasta i Gminy Prusice z dnia 31 marca 2005 r. w sprawie uchwalenia miejscowego planu zagospodarowania przestrzennego części zachodniej i północnej miasta Prusice – część „A”	6028
---	------

UCHWAŁY RAD GMIN:

- 1480** – Rady Gminy Zgorzelec z dnia 14 lutego 2005 r. w sprawie uchwalenia zmiany miejscowego planu zagospodarowania przestrzennego wsi Radomierzyce, zatwierdzonego uchwałą nr 214/97 Rady Gminy Zgorzelec z dnia 28 lutego 1997 r. 6036
- 1481** – Rady Gminy Jerzmanowa z dnia 21 lutego 2005 r. w sprawie określenia wysokości oraz szczegółowych warunków trybu przyznawania i zwrotu zasiłku celowego na ekonomiczne usamodzielnienie 6044
- 1482** – Rady Gminy w Warcie Bolesławieckiej z dnia 22 lutego 2005 r. zmieniająca uchwałę w sprawie zwrotu wydatków za świadczenia z pomocy społecznej w formie pomocy doraźnej lub okresowej w postaci jednego gorącego posiłku dziennie dla dzieci i młodzieży w okresie nauki w szkole 6045
- 1483** – Rady Gminy w Warcie Bolesławieckiej z dnia 22 lutego 2005 r. zmieniająca uchwałę w sprawie zasad gospodarowania nieruchomościami stanowiącymi własność Gminy Warta Bolesławiecka 6045
- 1484** – Rady Gminy w Warcie Bolesławieckiej z dnia 22 lutego 2005 r. w sprawie ustalenia liczby punktów sprzedaży napojów alkoholowych na terenie gminy Warta Bolesławiecka 6046

INNE AKTY PRAWNE:

POROZUMIENIE:

- 1485** – zawarte w dniu 17 marca 2005 r. pomiędzy Powiatem Jeleniogórskim a Miastem Jelenia Góra w sprawie powierzenia Miastu Jelenia Góra zadań powiatowej biblioteki publicznej dla powiatu jeleniogórskiego 6047

PROTOKÓŁ:

- 1486** – ustalenia wyniku referendum gminnego w sprawie odwołania Burmistrza Piławy Górnej przed upływem kadencji, przeprowadzonego w dniu 10 kwietnia 2005 r. 6049

1448

UCHWAŁA RADY POWIATU W MILICZU

z dnia 18 marca 2005 r.

w sprawie wysokości stawek wynagrodzenia zasadniczego nauczycieli zatrudnionych w szkołach i placówkach prowadzonych przez powiat milicki

Na podstawie art. 12 pkt 11 ustawy z dnia 5 czerwca o samorządzie powiatowym (Dz. U. z 2001 r. Nr 142, poz. 1592 z późn. zm.) oraz art. 30 ust. 10 i 10a ustawy z dnia 26 stycznia 1982 r. – Karta Nauczyciela (Dz. U. z 2003 r. Nr 118, poz. 1112 z późn. zm.), oraz rozporządzenia Ministra Edukacji Narodowej i Sportu z dnia 31 stycznia 2005 r. w sprawie wysokości minimalnych stawek wynagrodzenia zasadniczego nauczycieli, ogólnych warunków przyznawania dodatków do wynagrodzenia zasadniczego oraz wynagradzania za pracę w dniu wolnym od pracy (Dz. U. Nr 22,

poz. 181) Rada Powiatu w Miliczu uchwała, co następuje:

§ 1

Wysokość stawek wynagrodzenia zasadniczego dla nauczycieli realizujących tygodniowy obowiązkowy wymiar godzin, określony w art. 42 ust. 3 Karty Nauczyciela lub ustalony na podstawie art. 42 ust. 7 Karty Nauczyciela określa poniższa tabela:

Lp.	Posiadane kwalifikacje	Nauczyciel Stażysta	Nauczyciel Kontraktowy
1	Stopień naukowy doktora lub doktora habilitowanego, tytuł zawodowy magistra z przygotowaniem pedagogicznym	1.283	1.367
2	Tytuł zawodowy magistra bez przygotowania pedagogicznego, tytuł zawodowy licencjata z przygotowaniem pedagogicznym	1.101	1.173
3	Tytuł zawodowy licencjata bez przygotowania pedagogicznego, dyplom ukończenia kolegium nauczycielskiego, kolegium języków obcych	948	1.014
4	Pozostałe kwalifikacje	785	841

§ 2

Wykonanie uchwały powierza się Zarządowi Powiatu w Miliczu.

§ 3

Traci moc uchwała nr XVI/105/2004 Rady Powiatu w Miliczu z dnia 17 czerwca 2004 r. zmieniająca uchwałę w sprawie regulaminu określającego wysokość dodatków oraz szczegółowe warunki ich przyznawania, sposoby obliczania wynagrodzenia za godziny ponadwymiarowe, oraz za godziny doraźnych zastępstw dla nauczycieli zatrudnionych w szkołach i placówkach prowadzonych przez powiat milicki (Dz. Urz. Woj. Doln. z 2004 r., Nr 143, poz. 2421).

§ 4

Uchwała wchodzi w życie po upływie 14 dni od dnia ogłoszenia w Dzienniku Urzędowym Województwa Dolnośląskiego z mocą od 1 stycznia 2005 roku.

PRZEWODNICZĄCY RADY

JANISŁAW KACZMAREK

1449

UCHWAŁA RADY MIEJSKIEJ WROCŁAWIA

z dnia 18 listopada 2004 r.

w sprawie uchwalenia miejscowego planu zagospodarowania przestrzennego wschodniej części obszaru rozwoju Kowale II, rejonów ulic Wilgotnej i Elckiej oraz części zespołu urbanistycznego Popiele we Wrocławiu – część A

Na podstawie art. 18 ust. 2 pkt 5 ustawy z dnia 8 marca 1990 r. o samorządzie gminnym (t.j. Dz. U. z 2001 r. Nr 142, poz. 1591 ze zm.), art. 26 ustawy z dnia 7 lipca 1994 r. o zagospodarowaniu przestrzennym (t.j. Dz. U. z 1999 r. Nr 15, poz. 139 ze zm.) w związku z art. 85 ust. 2 ustawy z dnia 27 marca 2003 r. o planowaniu i zagospodarowaniu przestrzennym (Dz. U. Nr 80, poz. 717 ze zm.) oraz w związku z uchwałą nr LI/1866/02 Rady Miejskiej Wrocławia z dnia 27 września 2002 r. w sprawie przystąpienia do sporządzenia miejscowego planu zagospodarowania przestrzennego wschodniej części obszaru rozwoju Kowale II, rejonów ulic Wilgotnej i Elckiej oraz części zespołu urbanistycznego Popiele we Wrocławiu (Biuletyn Urzędowy Rady Miejskiej Wrocławia Nr 8, poz. 462) Rada Miejska Wrocławia uchwała, co następuje:

R o z d z i a ł I Ustalenia ogólne

§ 1

1. Uchwała się miejscowy plan zagospodarowania przestrzennego wschodniej części obszaru rozwoju Kowale II, rejonów ulic Wilgotnej i Etckiej oraz części zespołu urbanistycznego Popiele we Wrocławiu – część A, zwany dalej planem, w granicach określonych na załączniku graficznym do niniejszej uchwały.
2. Przedmiotem ustaleń planu jest:
 - 1) przeznaczenie terenów oraz linie rozgraniczające tereny o różnych funkcjach lub różnych zasadach zagospodarowania;
 - 2) linie rozgraniczające ulice, place oraz drogi publiczne wraz z urządzeniami pomocniczymi, a także tereny niezbędne do wytyczenia ścieżek rowerowych;
 - 3) tereny przeznaczone do realizacji celów publicznych oraz linie rozgraniczające te tereny;
 - 4) granice i zasady zagospodarowania terenów lub obiektów podlegających ochronie;
 - 5) zasady obsługi w zakresie infrastruktury technicznej oraz linie rozgraniczające tereny tej infrastruktury;
 - 6) lokalne warunki, zasady i standardy kształtowania zabudowy oraz zagospodarowania terenu, w tym również linie zabudowy i gabaryty obiektów, a także maksymalne lub minimalne wskaźniki intensywności zabudowy;
 - 7) zasady i warunki podziału terenów na działki budowlane;
 - 8) szczególne warunki zagospodarowania terenów, w tym zakaz zabudowy, wynikające z potrzeb ochrony środowiska przyrodniczego, kulturowego, zasobów wody i zdrowia ludzi, oraz prawidłowego gospodarowania zasobami przyrody;
 - 9) tereny na których przewiduje się stosowanie systemów indywidualnych lub grupowych oczyszczania ścieków bądź zbiorników bezodpływowych.

§ 2

Następujące określenia stosowane w uchwale oznaczają:

- 1) dominantą – budynek lub jego część, który koncentruje uwagę obserwatora przy określonych warunkach;
- 2) dach stromy – dach o spadku co najmniej 30° lecz nie większym niż 60°;
- 3) ogólny dostęp – dostęp do terenu lub obiektu bez żadnych ograniczeń finansowych, organizacyjnych i podmiotowych;
- 4) powierzchnia zabudowy – powierzchnia rzutu poziomego budynku mierzona po największym obrysie ścian zewnętrznych kondygnacji nadziemnych;
- 5) przepisy szczególne i odrębne – przepisy ustaw wraz z aktami wykonawczymi;
- 6) przeznaczenie terenu – działalność lub forma zagospodarowania, która jako jedyna jest dopuszczona na danym terenie;
- 7) przeznaczenie podstawowe terenu – działalność lub forma zagospodarowania dopuszczona na danym terenie, która dominuje w nim, z możliwością wprowadzenia ustalonego przeznaczenia uzupełniającego;

- 8) przeznaczenie uzupełniające terenu – działalność lub forma zagospodarowania terenu inna niż podstawowa, która uzupełnia lub wzbogaca przeznaczenie podstawowe, dopuszczona w danym terenie przy spełnieniu dodatkowych warunków w sposób określony w ustaleniach planu;
- 9) staranne wyeksponowanie obiektu – wymóg takiego usytuowania obiektu, aby jego najbardziej reprezentacyjne części były dobrze widoczne z określonego miejsca;
- 10) szczególne wymagania architektoniczne – wymóg wysokiego poziomu estetycznego nakładany na zabudowę poprzez szczególne ukształtowanie jego formy oraz dobór wysokiej jakości materiałów budowlanych stosowanych na elewacjach;
- 11) teren – obszar wyznaczony na rysunku planu liniami rozgraniczającymi i oznaczony symbolem;
- 12) uchwała – niniejsza uchwała;
- 13) ulica pieszo-jezdna – ulica, na której nie wydziela się przestrzeni dla poszczególnych jej użytkowników a ruch odbywa się z zachowaniem zasad ruchu uspokojonego;
- 14) urządzenia towarzyszące obiektom budowlanym – urządzenia techniczne zapewniające możliwość użytkowania obiektu zgodnie z jego przeznaczeniem, jak przyłącza i urządzenia instalacyjne, przejazdy, ogrodzenia, place postojowe, place pod śmietniki itp.;
- 15) wskaźnik intensywności zabudowy mieszkaniowej terenu – wartość stosunku sumy powierzchni całkowitej wszystkich kondygnacji mieszkalnych budynków do powierzchni działki.

§ 3

Następujące określenia przeznaczeń terenów stosowanych w uchwale oznaczają:

- 1) aktywność gospodarcza – działalności typu:
 - a) obsługa firm i klientów – działalność związana z prowadzeniem interesów o charakterze biurowym: działalność prawnicza, rachunkowość, księgowość, doradztwo, badanie rynku i opinii publicznej, pośrednictwo, przedstawicielstwa handlowe, dostarczanie informacji, sporządzanie opracowań, reklama, obsługa nieruchomości, wynajęcie specjalistów, prace badawcze, wdrożenia itp., a także usługi drobne: internetowe, fryzjerstwo, poligrafia, fotografika, pralnia, szewc, poprawa kondycji fizycznej, kursy dokształcające, gabinety lekarskie, kosmetyczne, weterynaryjne itp.,
 - b) transport – działalność związana z przewozem, składowaniem, magazynowaniem, importem i eksportem różnorodnych materiałów i produktów, obsługa i naprawa pojazdów mechanicznych, a także działalność firm pocztowych i telekomunikacyjnych,
 - c) produkcja – działalność przedsiębiorstw i zakładów produkcyjnych, z wyłączeniem przedsięwzięć mogących znacząco oddziaływać na środowisko, dla których wymagane jest sporządzenie raportu o oddziaływaniu na środowisko,
 - d) budownictwo – działalność administracyjna firm budowlanych,
 - e) handel detaliczny – działalność związana ze sprzedażą detaliczną towarów z wyłączeniem

- sprzedaży detalicznej paliw do pojazdów mechanicznych, przy spełnieniu następujących warunków:
- zakaz lokalizacji obiektów o powierzchni sprzedaży powyżej 2000 m²,
 - zakaz lokalizacji targowisk,
- f) handel hurtowy – działalność związana ze sprzedażą hurtową towarów,
- g) finanse – działalność związana z pośrednictwem finansowym: działalność banków, domów maklerskich, firm ubezpieczeniowych, funduszy emerytalno-rentowych, instytucji zajmujących się obsługą finansową np. w formie leasingu czy obsługi sprzedaży ratalnej itp.,
- h) gastronomia – działalność restauracji, kawiarni, herbaciarni, piwiarni, winiarni, barów, cukierni, lodziarni, placówek gastronomiczno-kulturalno-rekreacyjnych np. klubów artystycznych, bilardowych itp.,
- i) administracja – działalność administracji: publicznej, policji, wojska, przedsiębiorstw itp.,
- j) sprzedaż detaliczna paliw – działalność stacji paliw związana ze sprzedażą detaliczną paliw do pojazdów mechanicznych z możliwością wprowadzenia handlu detalicznego, gastronomii i drobnych usług związanych z obsługą pojazdów,
- k) turystyka – działalność biur i agencji turystycznych, biur podróży, hoteli, moteli, domów wycieczkowych, schronisk młodzieżowych, a także usługi przewodnickie, informacja turystyczna itp. – pod warunkiem przeznaczenia co najmniej 30% powierzchni działki w danym terenie,
- l) wypoczynek – działalność obiektów i ośrodków sportowo-rekreacyjnych, kulturalnych i rozrywkowych np. lodowisk, basenów, pływalni, boisk, siłowni, ośrodków wspinaczkowych, kręgielni, klubów bilardowych, czytelni, bibliotek, parki rozrywki itp. – pod warunkiem lokalizacji w budynkach,
- m) ochrona zdrowotna – działalność przychodni, gabinetów lekarskich, ośrodków ambulatoryjnych, rehabilitacyjnych itp. – z wyłączeniem szpitalnictwa,
- n) apartament mieszkalny – lokal mieszkalny lub pokój gościnny przeznaczony dla osób związanych z działalnością prowadzoną na danym terenie, lokalizowany na ostatniej kondygnacji budynku usługowego lecz powyżej drugiej nadziemnej kondygnacji lub powyżej wysokości 7 m, mierzonej od poziomu terenu,
- 2) usługi nieuciążliwe – działalności typu:
- a) kultura – ośrodek kultury, klub profesjonalny np. artystyczny, plastyczny, literacki, muzyczny itp., biblioteka, czytelnia, wypożyczalnia kaset, galeria, muzeum itp.,
 - b) oświata – przedszkole, gimnazjum, liceum, zakład szkolenia zawodowego, inne szkoły z wyjątkiem szkolnictwa wyższego,
 - c) administracja – działalność określona w pkt 1 lit. i),
 - d) finanse – działalność określona w pkt 1 lit. g),
 - e) obsługa firm i klientów – działalność określona w pkt 1 lit. a),
 - f) handel detaliczny – działalność związana ze sprzedażą detaliczną towarów z wyłączeniem sprzedaży detalicznej paliw do pojazdów mechanicznych, przy spełnieniu następujących warunków:
 - zakaz lokalizacji obiektów o powierzchni sprzedaży powyżej 500 m²,
 - zakaz lokalizacji targowisk,
 - g) rzemiosło – działalność drobnych zakładów wytwórczych, naprawczych, nieprzekraczających 100 m² powierzchni użytkowej,
 - h) turystyka – działalność biur i agencji turystycznych, biur podróży, hoteli, moteli, domów wycieczkowych, schronisk młodzieżowych, a także usługi przewodnickie, informacja turystyczna itp.,
 - i) gastronomia – działalność określona w pkt 1 lit. h),
 - j) wypoczynek – działalność określona w pkt 1 lit. l),
 - k) transport – działalność firm pocztowych i telekomunikacyjnych,
 - l) apartament mieszkalny – lokal mieszkalny lub pokój gościnny przeznaczony dla osób związanych z działalnością prowadzoną na danym terenie, lokalizowany na ostatniej kondygnacji budynku usługowego lecz powyżej pierwszej nadziemnej kondygnacji,
- 3) usługi drobne – działalności z zakresu zaspokajania podstawowych potrzeb ludności typu: działalność związana z prowadzeniem interesów o charakterze biurowym: rachunkowość, księgowość, doradztwo, sporządzanie opracowań itp., a także usługi: internetowe, fryzjerstwo, fotografika, pralnia, szewc, poprawa kondycji fizycznej, kursy dokształcające gabinety lekarskie, kosmetyczne, weterynaryjne itp.;
- 4) zabudowa mieszkaniowa jednorodzinna – budynek mieszkalny jednorodzinny lub zespół takich budynków w układzie: wolno stojącym, bliźniaczym, szeregowym, atrialnym, a także lokalizacja budynku mieszkalnego zawierającego nie więcej niż 2 mieszkania lub zespół takich budynków w układzie wolno stojącym;
- 5) zabudowa mieszkaniowa wielorodzinna – budynek mieszkalny zawierający więcej niż 2 mieszkania lub zespół takich budynków.

§ 4

1. Integralną częścią planu jest rysunek planu w skali 1:2000 stanowiący załącznik graficzny do uchwały.
2. Następujące oznaczenia graficzne na rysunku planu są obowiązującymi ustaleniami planu:
 - 1) dominanta architektoniczna;
 - 2) granica opracowania planu;
 - 3) linia rozgraniczająca tereny o różnym przeznaczeniu lub różnych zasadach zagospodarowania;
 - 4) linia wewnętrznego podziału terenu;
 - 5) pas zieleni ochronnej;
 - 6) strefa ochrony konserwatorskiej „B”;
 - 7) strefa ograniczonego zainwestowania;
 - 8) symbol terenu;
 - 9) symbol części terenu;
 - 10) szpaler drzew.
3. Pozostałe oznaczenia graficzne mają charakter informacyjny.

§ 5

1. Ustala się następujące przeznaczenia terenu oznaczone symbolem:
 - 1) zabudowa mieszkaniowa wielorodzinna – Mw;
 - 2) zabudowa mieszkaniowa jednorodzinna – Mj;

- 3) usługi nieuciążliwe – U;
 - 4) aktywność gospodarcza – AG;
 - 5) zieleń urządzona – ZU;
 - 6) zieleń rekreacyjna – ZR;
 - 7) zieleń izolacyjna – ZI;
 - 8) ulica zbiorcza – KZ;
 - 9) ulica lokalna – KL;
 - 10) ulica dojazdowa – KD i kd;
 - 11) ulica pieszo-jezdna – KPD i kpd;
 - 12) wody płynące – W;
 - 13) urządzenia elektroenergetyczne – EE.
2. Na każdym z terenów zakazuje się przeznaczyć innych niż te, które są dla niego ustalone w planie.

§ 6

Ustala się następujący sposób zagospodarowania terenu, kompozycji urbanistycznej i ukształtowania obiektów budowlanych:

- 1) zakaz wznoszenia wolno stojących budynków gospodarczych;
- 2) zakaz wznoszenia naziemnych garaży jednopoziomowych wolno stojących i dobudowanych na terenach zabudowy mieszkaniowej wielorodzinnej, aktywności gospodarczych i usług, z wyłączeniem otwartych garaży jednopoziomowych ze stropem przeznaczonym na zieleń i rekreację;
- 3) zapewnienie miejsc postojowych na terenie własnym inwestora, przyjmując:
 - a) zabudowa jednorodzinna – co najmniej dwa stanowiska na mieszkanie wliczając w to garaż,
 - b) zabudowa wielorodzinna – co najmniej 1,2 stanowiska na mieszkanie, w tym 10% miejsc postojowych ogólnie dostępnych,
 - c) aktywność gospodarcza – ilość dostosowana do rodzaju prowadzonej działalności, lecz nie mniej niż 30 miejsc postojowych na 1000 m² powierzchni użytkowej, z wyjątkiem produkcji, dla której przewiduje się nie mniej niż 25 miejsc postojowych na 100 osób zatrudnionych,
 - d) usługi – ilość dostosowana do rodzaju prowadzonej działalności, lecz nie mniej niż 30 miejsc postojowych na 1000 m² powierzchni użytkowej, nie dotyczy usług lokalizowanych w zabudowie mieszkaniowej wielorodzinnej i jednorodzinnej,
 - e) usługi lokalizowane w zabudowie mieszkaniowej wielorodzinnej i jednorodzinnej – ilość dostosowana do rodzaju prowadzonej działalności, lecz dla obiektów usługowych o powierzchni użytkowej powyżej 300 m² nie mniej niż 15 miejsc postojowych na 1000 m² powierzchni użytkowej,
 - f) apartament mieszkalny – co najmniej 1,0 stanowiska na mieszkanie lub pokój gościnny,
- 4) zapewnienie zieleni wysokiej w obrębie parkingów terenowych na powierzchni co najmniej 10% powierzchni parkingów;
- 5) wskaźnik intensywności zabudowy nie większy niż 1.00 dla zabudowy mieszkaniowej wielorodzinnej;
- 6) lokalizacja obiektów budowlanych na działce zgodnie z przepisami szczególnymi, lecz nie bliżej niż 6 m od linii rozgraniczających ulic zbiorczych, lokalnych i dojazdowych, z możliwością zachowania istniejących budynków mieszkalnych;

- 7) odrębne wejścia do części mieszkalnych i usługowych budynku w zabudowie mieszkaniowej wielorodzinnej;
- 8) na terenach przeznaczonych pod zabudowę dopuszcza się lokalizację urządzeń towarzyszących obiektom budowlanym;
- 9) na terenach w sąsiedztwie obszaru kolejowego lokalizowanie obiektów budowlanych i nasadzenie zieleni zgodnie z przepisami szczególnymi;
- 10) na terenach w sąsiedztwie linii elektroenergetycznych i pozostałych sieci oraz urządzeń infrastruktury technicznej lokalizowanie obiektów budowlanych i nasadzenie zieleni zgodnie z przepisami szczególnymi;
- 11) na terenach w sąsiedztwie kanału nawigacyjnego rzeki Odry lokalizowanie obiektów budowlanych i nasadzenie zieleni zgodnie z przepisami szczególnymi;
- 12) ze względu na wysoki stan wód gruntowych na terenach przeznaczonych pod zabudowę zaleca się wykonanie badań wodno-gruntowych warunkujących przyszłe zadania inwestycyjne;
- 13) w terenach przeznaczonych pod zabudowę mieszkaniową zaleca się przekształcenie istniejącej działalności produkcyjnej na określone w poszczególnych terenach usługi lub zabudowę mieszkaniową;
- 14) zaleca się wyburzenie zdekapitalizowanych budynków gospodarczych;
- 15) zaleca się dla budynków mieszkalnych i mieszkalno-usługowych wprowadzenie dachów stromych.

§ 7

Ustala się następujący sposób parcelacji gruntu:

- 1) możliwość wydzielenia terenów określonych w planie;
- 2) podział na działki pod warunkiem zapewnienia dojazdu do ulicy z wyjątkiem sytuacji, gdy wydzielenie działki służy powiększeniu innej działki mającej dostęp do ulicy;
- 3) dopuszcza się następujące wielkości nowo projektowanych działek dla zabudowy mieszkaniowej jednorodzinnej:
 - a) w układzie wolno stojącym powierzchnia działki nie mniejsza niż 700 m², zalecana szerokość frontu działki nie mniejsza niż 16 m,
 - b) w układzie bliźniaczym powierzchnia działki nie mniejsza niż 600 m², zalecana szerokość frontu działki nie mniejsza niż 12 m,
 - c) w układzie szeregowym powierzchnia działki nie mniejsza niż 400 m², zalecana szerokość frontu działki nie mniejsza niż 9 m,
 - d) możliwość wydzielenia działki bez względu na powierzchnię w sytuacji, gdy wydzielenie działki służy powiększeniu innej działki.

§ 8

Ustala się następujący sposób ochrony i kształtowania środowiska:

- 1) zakaz lokalizowania przeznaczeń:
 - a) usługowych oddziaływujących negatywnie na środowisko przyrodnicze i zamieszkiwanie oraz wymagających lub dla których może być wymagane sporządzanie raportu o oddziaływaniu na środowisko, zgodnie z przepisami szczególnymi,

- b) aktywności gospodarczych mogących znacząco oddziaływać na środowisko, dla których wymagane jest sporządzenie raportu o oddziaływaniu na środowisko,
- 2) przyjęcie rozwiązań technologicznych i infrastrukturalnych chroniących przed emisją zanieczyszczeń w stopniu zapewniającym oddziaływanie inwestycji jedynie w granicach działki inwestora;
- 3) zakaz wprowadzania punktowych źródeł emisji zanieczyszczeń powietrza;
- 4) ograniczenie istniejących źródeł uciążliwości;
- 5) zakaz odprowadzania ścieków komunalnych i przemysłowych do gruntu oraz wód powierzchniowych i gruntowych;
- 6) zorganizowany sposób odprowadzania ścieków do systemu kanalizacji sanitarnej i pełnoprofilowe ich oczyszczanie;
- 7) ścieki opadowe zanieczyszczone substancjami chemicznymi lub ropopochodnymi oraz ścieki przemysłowe muszą być oczyszczone na terenie własnym inwestora przed odprowadzeniem ich do odbiornika;
- 8) realizacja zabudowy możliwa jest dopiero po skanalizowaniu terenu, nie dopuszcza się szamb nawet czasowo;
- 9) na terenach, na których wprowadza się zamieszkiwanie, dopuszczalne poziomy hałasu jak dla terenów określonych w przepisach szczególnych jako przeznaczone pod zabudowę mieszkaniową;
- 10) na terenach zabudowy mieszkaniowej, uciążliwości związane z prowadzeniem działalności usługowej nie mogą przekraczać dopuszczalnych norm dla zabudowy mieszkaniowej;
- 11) zachowanie nabrzeży kanału rzeki Odry w dobrym stanie technicznym zapewniającym bezpieczeństwo przed powodzią;
- 12) zastosowanie źródeł ciepła nieuciążliwych dla środowiska;
- 13) urządzenie parkingów z ujęciem i podczyszczeniem ścieków opadowych;
- 14) przeznaczenie części powierzchni działki na powierzchnię biologicznie czynną na terenach:
- a) zabudowy mieszkaniowej jednorodzinnej – co najmniej 50%, w tym co najmniej 50% ma stanowić zieleń wysoka,
- b) zabudowy mieszkaniowej wielorodzinnej – co najmniej 30% powierzchni działek, w tym co najmniej 60% ma stanowić zieleń wysoka,
- c) usługowych – co najmniej 30%, w tym co najmniej 60% ma stanowić zieleń wysoka,
- d) aktywności gospodarczych – co najmniej 30%, w tym co najmniej 70% ma stanowić zieleń wysoka,
- 15) zachowanie wartościowego drzewostanu z wyjątkiem drzew owocowych, poza terenami ulic;
- 16) przeznaczenie powierzchni niezabudowanych i nieutwardzonych na różne formy zieleni z obiektami małej architektury;
- 17) zaleca się nasadzenia szpalerów drzew wzdłuż ciągów komunikacyjnych z wyjątkiem terenów, na których istnieje obowiązek nasadzeń;
- 18) tworzenie ekranów z zieleni w formie żywopłotów wokół obiektów powodujących i mogących powodować uciążliwości dla mieszkańców np. parkingi, śmietniki itp.;
- 19) przeznaczenie wewnątrz zespołów zabudowy mieszkaniowej wielorodzinnej na zieleń z placami zabaw i terenowymi urządzeniami sportowo-rekreacyjnymi;
- 20) na terenach w sąsiedztwie obszaru kolejowego wprowadzenie ekranów akustycznych i technicznych zabezpieczeń obiektów przed hałasem, drganiem i wibracjami pochodzącymi od linii kolejowej w miejscach, gdzie przeprowadzone pomiary, po wykonaniu modernizacji tej linii, wskażą taką konieczność z uwagi na przekroczenie wielkości dopuszczonych normami;
- 21) w przypadku uszkodzenia sieci drenażowej należy powiadomić właściwe służby melioracyjne oraz przedłożyć dokumentację przebudowy istniejących uszkodzeń, powstałe uszkodzenia należy naprawić na koszt inwestora i pod nadzorem inspektora z uprawnieniami w tym zakresie;
- 22) w obrębie cieków wodnych:
- a) należy pozostawić pas terenu o szerokości co najmniej 3 m, liczonej od linii rozgraniczającej działki geodezyjnej rowu otwartego, jako pas wolny od zabudowy, stanowiący obudowę biologiczną,
- b) umożliwić się wykonanie ogrodzeń trwałych w odległości co najmniej 1,5 m od granicy rowów,
- c) w uzasadnionych przypadkach dopuszcza się zarurowanie lub przełożenie istniejących rowów melioracyjnych za zezwoleniem zarządcy rowów,
- 23) do czasu skablowania lub przełożenia napowietrznych linii elektroenergetycznych należy:
- a) zachować strefę ochronną zgodnie z przepisami szczególnymi,
- b) zapewnić właścicielom sieci energetycznej dostęp na teren w celu przeprowadzania przeglądów związanych z eksploatacją i naprawą napowietrznej linii energetycznej oraz dokonywania badań i pomiarów.

§ 9

W obszarze objętym planem obowiązują następujące ustalenia dotyczące ochrony dziedzictwa kulturowego:

- 1) wyznacza się strefę ochrony konserwatorskiej „B” na terenie oznaczonym symbolem 4AG, jak na rysunku planu, w której:
- a) działalność konserwatorska zmierza do zachowania zasadniczych elementów historycznego rozplanowania oraz dostosowania nowej zabudowy do historycznej kompozycji przestrzennej w zakresie sytuacji, skali, bryły, zastosowaniu materiałów, podziałów architektonicznych oraz nawiązaniu formami współczesnymi do lokalnej tradycji budowlanej,
- b) wszystkie nowe inwestycje oraz przebudowy, nadbudowy, remonty oraz ewentualne wyburzenia istniejącej zabudowy należy prowadzić po uzyskaniu zezwolenia właściwych służb ochrony zabytków,
- 2) dla całego obszaru planu wyznacza się strefę ochrony zabytków archeologicznych, w której prace ziemne należy prowadzić zgodnie z przepisami szczególnymi;
- 3) w obszarze zabytkowych stanowisk archeologicznych nr 57 – 1/87/79-29 AZP, nr 69-14/100/79-29 AZP, nr 71-16/102/79-29 AZP, nr 72-17/103/79-29 AZP zlokalizowanych na terenach oznaczonych symbolem 2AG, 3AG, 8KL, 4AG i W oraz na obszarze ewentualnych

nowych odkryć zabytków archeologicznych prace ziemne muszą być poprzedzone badaniami archeologicznymi, prowadzonymi przez uprawnionego archeologa na koszt inwestora, po uzyskaniu zezwolenia właściwych służb ochrony zabytków, które musi być uzyskane przed wydaniem pozwolenia na budowę.

§ 10

Na obszarze objętym planem obowiązują następujące zasady uzbrojenia terenu w infrastrukturę techniczną:

- 1) sieci uzbrojenia technicznego należy prowadzić w obrębie linii rozgraniczających ulic, za zgodą zarządzającego ulicą;
- 2) odstępowania od zasady, o której mowa w punkcie 1, dopuszcza się wyłącznie wtedy, gdy nie ma technicznej możliwości realizacji tego ustalenia;
- 3) dopuszcza się realizację urządzeń technicznych uzbrojenia jako towarzyszących inwestycjom na terenie własnym inwestora;
- 4) realizacja układu komunikacyjnego powinna obejmować budowę, przebudowę lub modernizację uzbrojenia technicznego;
- 5) dopuszcza się modernizację istniejących sieci z uwagi na ich stan techniczny oraz konieczność przyłączenia nowych obiektów;
- 6) wszelkie inwestycje oraz zmiany w zakresie zaopatrzenia w ciepło, wodę, gaz, energię elektryczną, odprowadzenie ścieków oraz lokalizację innych urządzeń technicznych wymagają uzyskania warunków od właściwych administratorów sieci, zgodnie z przepisami szczególnymi;
- 7) dopuszcza się skablowanie napowietrznej linii elektroenergetycznej wysokiego napięcia 110 kV;
- 8) obowiązek skablowania pozostałych napowietrznych linii elektroenergetycznych.

R o z d z i a ł I I

Ustalenia szczegółowe dla terenów

§ 11

1. Dla terenu oznaczonego na rysunku planu symbolem **1Mw** ustala się przeznaczenie:
 - 1) podstawowe: zabudowa mieszkaniowa wielorodzinna;
 - 2) uzupełniające: usługi nieuciążliwe wbudowane w partery lub wolno stojące na powierzchni nie większej niż 20% działki.
2. Na terenie, o którym mowa w ust. 1, obowiązują następujące ustalenia dotyczące zagospodarowania terenu:
 - 1) szpaler drzew wzdłuż:
 - a) terenu oznaczonego symbolem 5KZ,
 - b) obszaru kolejowego,
 - 2) pas zieleni ochronnej z zielenią wielopiętrową w tym wysoką i zimozieloną o szerokości co najmniej 5 m wzdłuż terenu oznaczonego symbolem 2ZI, jak na rysunku planu;
 - 3) specjalne zagospodarowanie głównych stref wejściowych do obiektów lokalizowanych wzdłuż terenu oznaczonego symbolem 5KZ poprzez staranne urządzenie elementów małej architektury, posadzki oraz odpowiednie oświetlenie;

- 4) zakaz przeznaczenia więcej niż 20% niezabudowanej powierzchni działki na terenowe stanowiska parkingowe.
3. Na terenie, o którym mowa w ust. 1, obowiązują następujące ustalenia dotyczące ukształtowania budynków:
 - 1) liczba kondygnacji nadziemnych nie większa niż trzy z możliwością wprowadzenia czwartej w dachu stromym;
 - 2) minimalna wysokość budynków 7 m mierzona od poziomu terenu do najniższego gzymsu lub okapu dachu;
 - 3) maksymalna wysokość budynków 10 m mierzona od poziomu terenu do najwyższego gzymsu lub okapu dachu oraz 15 m do najwyższego punktu dachu;
 - 4) szczególne wymagania architektoniczne dla zabudowy usytuowanej od strony terenu oznaczonego symbolem 5KZ;
 - 5) możliwość zachowania i rozbudowy istniejących budynków mieszkalnych jednorodzinnych.
 4. Na terenie, o którym mowa w ust. 1, obowiązuje obsługa komunikacyjna od strony terenu oznaczonego symbolem 5KZ.

§ 12

1. Dla terenu oznaczonego na rysunku planu symbolem **2Mw** ustala się następujące przeznaczenie:
 - 1) podstawowe: zabudowa mieszkaniowa wielorodzinna;
 - 2) uzupełniające: usługi nieuciążliwe wbudowane w partery lub wolno stojące na powierzchni nie większej niż 20% działki.
2. Na terenie, o którym mowa w ust. 1, obowiązują następujące ustalenia dotyczące zagospodarowania terenu:
 - 1) szpaler drzew wzdłuż terenu oznaczonego symbolem 5KZ;
 - 2) pas zieleni ochronnej z zielenią wielopiętrową w tym wysoką i zimozieloną o szerokości co najmniej 5 m wzdłuż terenu oznaczonego symbolem 1KZ, jak na rysunku planu;
 - 3) specjalne zagospodarowanie głównych stref wejściowych do obiektów lokalizowanych wzdłuż terenu oznaczonego symbolem 1KZ i 5KZ poprzez staranne urządzenie elementów małej architektury, posadzki oraz odpowiednie oświetlenie;
 - 4) zakaz przeznaczenia więcej niż 20% niezabudowanej powierzchni działki na terenowe stanowiska parkingowe.
3. Na terenie, o którym mowa w ust. 1, obowiązują następujące ustalenia dotyczące ukształtowania budynków:
 - 1) liczba kondygnacji nadziemnych nie większa niż trzy z możliwością wprowadzenia czwartej w dachu stromym;
 - 2) minimalna wysokość budynków 7 m mierzona od poziomu terenu do najniższego gzymsu lub okapu dachu;
 - 3) maksymalna wysokość budynków 10 m mierzona od poziomu terenu do najwyższego gzymsu lub okapu dachu oraz 15 m do najwyższego punktu dachu;

- 4) szczególne wymagania architektoniczne dla zabudowy usytuowanej od strony terenu oznaczonego symbolem 1KZ i 5KZ;
 - 5) możliwość zachowania i rozbudowy istniejących budynków mieszkalnych jednorodzinnych.
4. Na terenie, o którym mowa w ust. 1, obowiązuje obsługa komunikacyjna od strony terenu oznaczonego symbolem 5KZ i 6KL.

§ 13

1. Dla terenu oznaczonego na rysunku planu symbolem **3Mw** ustala się następujące przeznaczenie:
 - 1) podstawowe: zabudowa mieszkaniowa wielorodzinna;
 - 2) uzupełniające: usługi nieuciążliwe wbudowane w partery lub wolno stojące na powierzchni nie większej niż 20% działki.
2. Na terenie, o którym mowa w ust. 1, obowiązują następujące ustalenia dotyczące zagospodarowania terenu:
 - 1) szpaler drzew wzdłuż terenu oznaczonego symbolem 5KZ;
 - 2) specjalne zagospodarowanie głównych stref wejściowych do obiektów lokalizowanych wzdłuż terenu oznaczonego symbolem 5KZ poprzez staranne urządzenie elementów małej architektury, posadzki oraz odpowiednie oświetlenie;
 - 3) zakaz przeznaczenia więcej niż 20% niezabudowanej powierzchni działki na terenowe stanowiska parkingowe.
3. Na terenie, o którym mowa w ust. 1, obowiązują następujące ustalenia dotyczące kształtowania budynków:
 - 1) liczba kondygnacji nadziemnych nie większa niż trzy z możliwością wprowadzenia czwartej w dachu stromym;
 - 2) minimalna wysokość budynków 7 m mierzona od poziomu terenu do najniższego gzymsu lub okapu dachu;
 - 3) maksymalna wysokość budynków 10 m mierzona od poziomu terenu do najwyższego gzymsu lub okapu dachu oraz 15 m do najwyższego punktu dachu;
 - 4) szczególne wymagania architektoniczne dla zabudowy usytuowanej od strony terenu oznaczonego symbolem 5KZ;
 - 5) możliwość zachowania i rozbudowy istniejących budynków mieszkalnych jednorodzinnych.
4. Na terenie, o którym mowa w ust. 1, obowiązuje obsługa komunikacyjna od strony terenu oznaczonego symbolem 5KZ, 6KL i 17KD.

§ 14

1. Dla terenu oznaczonego na rysunku planu symbolem **5Mw** ustala się przeznaczenie:
 - 1) podstawowe: zabudowa mieszkaniowa wielorodzinna;
 - 2) uzupełniające: usługi nieuciążliwe wbudowane w partery lub wolno stojące na powierzchni nie większej niż 20% działki.
2. Na terenie, o którym mowa w ust. 1, obowiązują następujące ustalenia dotyczące zagospodarowania terenu i kształtowania budynków:

- 1) pas zieleni ochronnej z zielenią wielopiętrową, w tym wysoką i zimozieloną o szerokości co najmniej 3 m wzdłuż terenu oznaczonego symbolem 8Mj, jak na rysunku planu;
 - 2) liczba kondygnacji nadziemnych nie większa niż trzy z możliwością wprowadzenia czwartej w dachu stromym;
 - 3) minimalna wysokość budynków 7 m mierzona od poziomu terenu do najniższego gzymsu lub okapu dachu;
 - 4) maksymalna wysokość budynków 10 m mierzona od poziomu terenu do najwyższego gzymsu lub okapu dachu oraz 15 m do najwyższego punktu dachu;
 - 5) szczególne wymagania architektoniczne dla zabudowy usytuowanej od strony terenu oznaczonego symbolem 12KL;
 - 6) specjalne zagospodarowanie głównych stref wejściowych do obiektów lokalizowanych wzdłuż terenu oznaczonego symbolem 12KL poprzez staranne urządzenie elementów małej architektury, posadzki oraz odpowiednie oświetlenie;
 - 7) zakaz przeznaczenia więcej niż 20% niezabudowanej powierzchni działki na terenowe stanowiska parkingowe.
3. Na terenie, o którym mowa w ust. 1, obowiązuje obsługa komunikacyjna od strony terenu oznaczonego symbolem 9KL i 12KL.

§ 15

1. Dla terenu oznaczonego na rysunku planu symbolem **1Mj** ustala się następujące przeznaczenie:
 - 1) podstawowe: zabudowa mieszkaniowa jednorodzinna w układzie wolno stojącym lub bliźniaczym;
 - 2) uzupełniające: usługi drobne wbudowane o łącznej powierzchni użytkowej nie większej niż 40% powierzchni użytkowej przeznaczenia podstawowego.
2. Na terenie, o którym mowa w ust. 1, obowiązują następujące ustalenia dotyczące kształtowania budynków:
 - 1) liczba kondygnacji nadziemnych nie większa niż dwie z możliwością wprowadzenia trzeciej w dachu stromym;
 - 2) wysokość zabudowy nie większa niż 8 m mierzona od poziomu terenu do najwyższego gzymsu lub okapu dachu oraz 12 m do najwyższego punktu dachu.
3. Na terenie, o którym mowa w ust. 1, obowiązuje obsługa komunikacyjna od strony terenu oznaczonego symbolem 5KZ, 17KD, 19KPD i 20KPD.

§ 16

1. Dla terenu oznaczonego na rysunku planu symbolem **2Mj** ustala się następujące przeznaczenie:
 - 1) podstawowe: zabudowa mieszkaniowa jednorodzinna w układzie wolno stojącym lub bliźniaczym;
 - 2) uzupełniające: usługi drobne wbudowane o łącznej powierzchni użytkowej nie większej niż 40% powierzchni użytkowej przeznaczenia podstawowego.
2. Na terenie, o którym mowa w ust. 1, obowiązują następujące ustalenia dotyczące kształtowania budynków:

- 1) liczba kondygnacji nadziemnych nie większa niż dwie z możliwością wprowadzenia trzeciej w dachu stromym;
 - 2) wysokość zabudowy nie większa niż 8 m mierzona od poziomu terenu do najwyższego gzymsu lub okapu dachu oraz 12 m do najwyższego punktu dachu.
3. Na terenie, o którym mowa w ust. 1, obowiązuje obsługa komunikacyjna od strony terenu oznaczonego symbolem 17KD, 19KPD i 20KPD.

§ 17

1. Dla terenu oznaczonego na rysunku planu symbolem **3Mj** ustala się następujące przeznaczenie:
- 1) podstawowe: zabudowa mieszkaniowa jednorodzinna w układzie wolno stojącym, bliźniaczym lub szeregowym;
 - 2) uzupełniające: usługi drobne wbudowane o łącznej powierzchni użytkowej nie większej niż 40% powierzchni użytkowej przeznaczenia podstawowego.
2. Na terenie, o którym mowa w ust. 1, obowiązują następujące ustalenia dotyczące kształtowania budynków:
- 1) liczba kondygnacji nadziemnych nie większa niż dwie z możliwością wprowadzenia trzeciej w dachu stromym;
 - 2) wysokość zabudowy nie większa niż 8 m mierzona od poziomu terenu do najwyższego gzymsu lub okapu dachu oraz 12 m do najwyższego punktu dachu.
3. Na terenie, o którym mowa w ust. 1, obowiązuje obsługa komunikacyjna od strony terenu oznaczonego symbolem 9KL, 17KD, 20KPD i ul. Czajczej.

§ 18

1. Dla terenu oznaczonego na rysunku planu symbolem **4Mj** ustala się następujące przeznaczenie:
- 1) podstawowe: zabudowa mieszkaniowa jednorodzinna w układzie wolno stojącym, bliźniaczym, atrialnym lub szeregowym;
 - 2) uzupełniające: usługi drobne wbudowane o łącznej powierzchni użytkowej nie większej niż 40% powierzchni użytkowej przeznaczenia podstawowego.
2. Na terenie, o którym mowa w ust. 1, obowiązują następujące ustalenia dotyczące kształtowania budynków:
- 1) liczba kondygnacji nadziemnych nie większa niż dwie z możliwością wprowadzenia trzeciej w dachu stromym;
 - 2) wysokość zabudowy nie większa niż 8 m mierzona od poziomu terenu do najwyższego gzymsu lub okapu dachu oraz 12 m do najwyższego punktu dachu.
3. Na terenie, o którym mowa w ust. 1, obowiązuje obsługa komunikacyjna od strony terenu oznaczonego symbolem 9KL, 11 KL, 15 KD i ul. Czajczej.

§ 19

1. Dla terenu oznaczonego na rysunku planu symbolem **5Mj** ustala się następujące przeznaczenie:
- 1) usługi drobne;

- 2) zabudowa mieszkaniowa jednorodzinna w układzie wolno stojącym lub bliźniaczym.
2. Na terenie, o którym mowa w ust. 1, obowiązują następujące ustalenia dotyczące zagospodarowania terenu i kształtowania budynków:
- 1) pas zieleni o wysokości co najmniej 2 m wzdłuż obszaru kolejowego;
 - 2) liczba kondygnacji nadziemnych nie większa niż dwie z możliwością wprowadzenia trzeciej w dachu stromym;
 - 3) wysokość zabudowy nie większa niż 8 m mierzona od poziomu terenu do najwyższego gzymsu lub okapu dachu oraz 12 m do najwyższego punktu dachu.
3. Zaleca się wprowadzenie usług drobnych z uwagi na bezpośrednie sąsiedztwo z obszarem kolejowym.
4. Na terenie, o którym mowa w ust. 1, obowiązuje obsługa komunikacyjna od strony terenu oznaczonego symbolem 20KPD.

§ 20

1. Dla terenu oznaczonego na rysunku planu symbolem **6Mj** ustala się następujące przeznaczenie:
- 1) podstawowe: zabudowa mieszkaniowa jednorodzinna w układzie wolno stojącym lub bliźniaczym;
 - 2) uzupełniające: usługi drobne wbudowane o łącznej powierzchni użytkowej nie większej niż 40% powierzchni użytkowej przeznaczenia podstawowego.
2. Na terenie, o którym mowa w ust. 1, obowiązują następujące ustalenia dotyczące kształtowania budynków:
- 1) liczba kondygnacji nadziemnych nie większa niż dwie z możliwością wprowadzenia trzeciej w dachu stromym;
 - 2) wysokość zabudowy nie większa niż 8 m mierzona od poziomu terenu do najwyższego gzymsu lub okapu dachu oraz 12 m do najwyższego punktu dachu.
3. Na terenie, o którym mowa w ust. 1, obowiązuje obsługa komunikacyjna terenu od strony terenu oznaczonego symbolem 13KD i 20KPD.

§ 21

1. Dla terenu oznaczonego na rysunku planu symbolem **7Mj** ustala się następujące przeznaczenie:
- 1) podstawowe: zabudowa mieszkaniowa jednorodzinna w układzie wolno stojącym lub bliźniaczym;
 - 2) uzupełniające: usługi drobne wbudowane o łącznej powierzchni użytkowej nie większej niż 40% powierzchni użytkowej przeznaczenia podstawowego.
2. Na terenie, o którym mowa w ust. 1, obowiązują następujące ustalenia dotyczące kształtowania budynków:
- 1) liczba kondygnacji nie większa niż dwie z możliwością wprowadzenia trzeciej w dachu stromym;
 - 2) wysokość zabudowy nie większa niż 8 m mierzona od poziomu terenu do najwyższego gzymsu lub okapu dachu oraz 12 m do najwyższego punktu dachu.
3. Na terenie, o którym mowa w ust. 1, obowiązuje obsługa komunikacyjna od strony terenu oznaczonego symbolem 13KD, z możliwością dojazdu do działki nr

75/2 AM 6 obręb Kowale od strony terenu oznaczonego symbolem 3ZU przez ulicę pieszko-jezdną oznaczoną symbolem kpd, o której mowa w § 55.

§ 22

1. Dla terenu oznaczonego na rysunku planu symbolem **8Mj** ustala się następujące przeznaczenie:
 - 1) podstawowe: zabudowa mieszkaniowa jednorodzinna w układzie wolno stojącym, bliźniaczym lub szeregowym;
 - 2) uzupełniające: usługi drobne wbudowane o łącznej powierzchni użytkowej nie większej niż 40% powierzchni użytkowej przeznaczenia podstawowego.
2. Na terenie, o którym mowa w ust. 1, obowiązują następujące ustalenia dotyczące ukształtowania budynków:
 - 1) liczba kondygnacji nadziemnych nie większa niż dwie z możliwością wprowadzenia trzeciej w dachu stromym;
 - 2) wysokość zabudowy nie większa niż 8 m mierzona od poziomu terenu do najwyższego gzymsu lub okapu dachu oraz 12 m do najwyższego punktu dachu.
3. Na terenie, o którym mowa w ust. 1, obowiązuje obsługa komunikacyjna od strony terenu oznaczonego symbolem 9KL i 13 KD.

§ 23

1. Dla terenu oznaczonego na rysunku planu symbolem **9Mj** ustala się następujące przeznaczenie:
 - 1) podstawowe: zabudowa mieszkaniowa jednorodzinna w układzie wolno stojącym, bliźniaczym, atrialnym lub szeregowym;
 - 2) uzupełniające: usługi drobne wbudowane o łącznej powierzchni użytkowej nie większej niż 40% powierzchni użytkowej przeznaczenia podstawowego.
2. Na terenie, o którym mowa w ust. 1, obowiązują następujące ustalenia dotyczące ukształtowania budynków:
 - 1) liczba kondygnacji nadziemnych nie większa niż dwie z możliwością wprowadzenia trzeciej w dachu stromym;
 - 2) wysokość zabudowy nie większa 8 m mierzona od poziomu terenu do najwyższego gzymsu lub okapu dachu oraz 12 m do najwyższego punktu dachu.
3. Na terenie, o którym mowa w ust. 1, obowiązuje obsługa komunikacyjna od strony terenu oznaczonego symbolem 9KL i 11KL.

§ 24

1. Dla terenu oznaczonego na rysunku planu symbolem **10Mj** ustala się następujące przeznaczenie:
 - 1) usługi drobne;
 - 2) zabudowa mieszkaniowa jednorodzinna w układzie wolno stojącym lub bliźniaczym.
2. Na terenie, o którym mowa w ust. 1, obowiązują następujące ustalenia dotyczące zagospodarowania terenu i ukształtowania budynków:
 - 1) pas zieleni o wysokości co najmniej 2 m wzdłuż obszaru kolejowego;

- 2) liczba kondygnacji nadziemnych nie większa niż dwie z możliwością wprowadzenia trzeciej w dachu stromym;
 - 3) wysokość zabudowy nie większa niż 8 m mierzona od poziomu terenu do najwyższego gzymsu lub okapu dachu oraz 12 m do najwyższego punktu dachu.
3. Zaleca się wprowadzenie usług drobnych z uwagi na bezpośrednie sąsiedztwo z obszarem kolejowym.
 4. Na terenie, o którym mowa w ust. 1, obowiązuje obsługa komunikacyjna od strony terenu oznaczonego symbolem 12KL i 13KD.

§ 25

1. Dla terenu oznaczonego na rysunku planu symbolem **1U** ustala się przeznaczenie: usługi nieuciążliwe z możliwością wprowadzenia:
 - 1) handlu detalicznego o powierzchni sprzedaży do 2000 m²;
 - 2) rzemiosła o powierzchni użytkowej do 1000 m².
2. Na terenie, o którym mowa w ust. 1, obowiązują następujące ustalenia dotyczące ukształtowania budynków:
 - 1) minimalna wysokość zabudowy 7 m mierzona od poziomu terenu do najwyższego gzymsu lub okapu, z możliwością zachowania istniejącego budynku;
 - 2) wysokość zabudowy nie większa niż 10 m mierzona od poziomu terenu do najwyższego gzymsu lub okapu dachu oraz 15 m do najwyższego punktu dachu, z możliwością zachowania istniejącego budynku;
 - 3) szczególne wymagania architektoniczne dla zabudowy od strony terenu oznaczonego symbolem 4KZ;
 - 4) specjalne zagospodarowanie głównych stref wejściowych do obiektów lokalizowanych wzdłuż terenu oznaczonego symbolem 4KZ poprzez staranne urządzenie elementów małej architektury, posadzki oraz odpowiednie oświetlenie.
3. Na terenie, o którym mowa w ust. 1, obowiązuje obsługa komunikacyjna od strony terenu oznaczonego symbolem 4KZ, 7KL i ul. Rakowej.

§ 26

1. Dla terenu oznaczonego na rysunku planu symbolem **2U** ustala się przeznaczenie: usługi nieuciążliwe z możliwością wprowadzenia:
 - 1) handlu detalicznego o powierzchni sprzedaży do 1000 m²;
 - 2) rzemiosła o powierzchni użytkowej do 1000 m².
2. Na terenie, o którym mowa w ust. 1, obowiązują następujące ustalenia dotyczące zagospodarowania terenu:
 - 1) specjalne zagospodarowanie głównych stref wejściowych do obiektów poprzez staranne urządzenie elementów małej architektury, posadzki oraz odpowiednie oświetlenie;
 - 2) pas zieleni ochronnej z zielenią wielopiętrową, w tym wysoką i zimozieloną o szerokości co najmniej 5 m wzdłuż terenu oznaczonego symbolem 4Mj, jak na rysunku planu;
 - 3) szpaler drzew wzdłuż terenu oznaczonego symbolem 3KZ.

3. Na terenie, o którym mowa w ust. 1, obowiązują następujące ustalenia dotyczące ukształtowania budynków:
 - 1) wysokość zabudowy nie większa niż 10 m mierzona od poziomu terenu do najwyższego gzymsu lub okapu dachu oraz 15 m do najwyższego punktu dachu;
 - 2) szczególne wymagania architektoniczne dla zabudowy od strony terenu oznaczonego symbolem 3KZ.
4. Na terenie, o którym mowa w ust. 1, obowiązuje obsługa komunikacyjna od strony terenu oznaczonego symbolem 11KL, 16KL, 15KD i ul. Czajczej.

§ 27

1. Dla terenu oznaczonego na rysunku planu symbolem **3U** ustala się przeznaczenie: usługi nieuciążliwe z możliwością wprowadzenia:
 - 1) handlu detalicznego o powierzchni sprzedaży do 1000 m²;
 - 2) rzemiosła o powierzchni użytkowej do 1000 m².
2. Na terenie, o którym mowa w ust. 1, obowiązują następujące ustalenia dotyczące zagospodarowania terenu:
 - 1) specjalne zagospodarowanie głównych stref wejściowych do obiektów, poprzez staranne urządzenie elementów małej architektury, posadzki oraz odpowiednie oświetlenie;
 - 2) pas zieleni ochronnej z zielenią wielopiętrową, w tym wysoką i zimozieloną o szerokości co najmniej 5 m wzdłuż terenu oznaczonego symbolem 9Mj, jak na rysunku planu;
 - 3) szpaler drzew wzdłuż terenu oznaczonego symbolem 3KZ.
3. Na terenie, o którym mowa w ust. 1, obowiązują następujące ustalenia dotyczące ukształtowania budynków:
 - 1) maksymalna wysokość zabudowy 10 m mierzona od poziomu terenu do najwyższego gzymsu lub okapu dachu oraz 15 m do najwyższego punktu dachu, wysokość nie dotyczy dominanty;
 - 2) dominanta architektoniczna jak na rysunku planu, z zapewnieniem minimalnej wysokości zabudowy 8 m mierzonej od poziomu terenu do najwyższego gzymsu lub okapu, z możliwością przekroczenia maksymalnej wysokości o 2 m;
 - 3) szczególne wymagania architektoniczne dla zabudowy od strony terenu oznaczonego symbolem 3KZ i 12KL.
4. Na terenie, o którym mowa w ust. 1, obowiązuje obsługa komunikacyjna od strony terenu oznaczonego symbolem 3KZ, 9KL i 11KL.

§ 28

1. Dla terenu oznaczonego na rysunku planu symbolem **1AG** ustala się przeznaczenie: aktywność gospodarcza z wyłączeniem wypoczynku.
2. Na terenie, o którym mowa w ust. 1, obowiązują następujące ustalenia dotyczące zagospodarowania terenu:
 - 1) szpaler drzew wzdłuż:
 - a) obszaru kolejowego,
 - b) terenu oznaczonego symbolem 4KZ,

- 2) staranne wyeksponowanie obiektów od strony terenu oznaczonego symbolem 1KZ i 4KZ;
 - 3) specjalne zagospodarowanie głównych stref wejściowych do obiektów lokalizowanych wzdłuż terenu oznaczonego symbolem 4KZ poprzez staranne urządzenie elementów małej architektury, posadzki oraz odpowiednie oświetlenie;
 - 4) zakaz lokalizacji otwartych placów składowych z wyjątkiem placów magazynowych dla samochodów;
 - 5) staranne osłonięcie otwartych placów manewrowych, dostawczych i magazynowych dla samochodów budynkami od strony terenu oznaczonego symbolem 4KZ.
3. Na terenie, o którym mowa w ust. 1, obowiązują następujące ustalenia dotyczące ukształtowania obiektów budowlanych:
 - 1) minimalna wysokość budynków 7 m mierzona od poziomu terenu do najniższego gzymsu lub okapu dachu, minimalna wysokość nie dotyczy stacji paliw;
 - 2) maksymalna wysokość budynków 10 m mierzona od poziomu terenu do najwyższego gzymsu lub okapu dachu oraz 15 m do najwyższego punktu dachu;
 - 3) szczególne wymagania architektoniczne dla obiektów wzdłuż terenu oznaczonego symbolem 1KZ i 4KZ.
 4. Na terenie, o którym mowa w ust. 1, obowiązuje obsługa komunikacyjna od strony terenu oznaczonego 4KZ.

§ 29

1. Dla terenu oznaczonego na rysunku planu symbolem **2AG** ustala się przeznaczenie: aktywność gospodarcza z wyłączeniem sprzedaży paliw.
2. Na terenie, o którym mowa w ust. 1, obowiązują następujące ustalenia dotyczące zagospodarowania terenu:
 - 1) szpaler drzew wzdłuż terenu oznaczonego symbolem 4KZ;
 - 2) staranne wyeksponowanie obiektów od strony terenu oznaczonego symbolem 4KZ i 8KL;
 - 3) specjalne zagospodarowanie głównych stref wejściowych do obiektów lokalizowanych wzdłuż terenu oznaczonego symbolem 4KZ poprzez staranne urządzenie elementów małej architektury, posadzki oraz odpowiednie oświetlenie;
 - 4) zakaz lokalizacji otwartych placów składowych z wyjątkiem placów magazynowych dla samochodów;
 - 5) staranne osłonięcie otwartych placów manewrowych, dostawczych i magazynowych dla samochodów:
 - a) budynkami od strony terenu oznaczonego symbolem 4KZ,
 - b) budynkami lub pasami zieleni ochronnej w formie żywopłotów od strony pozostałych ulic.
3. Na terenie, o którym mowa w ust. 1, obowiązują następujące ustalenia dotyczące ukształtowania obiektów budowlanych:
 - 1) minimalna wysokość budynków 7 m mierzona od poziomu terenu do najniższego gzymsu lub okapu;

- 2) maksymalna wysokość budynków 10 m mierzona od poziomu terenu do najwyższego gzymsu lub okapu dachu oraz 15 m do najwyższego punktu dachu;
 - 3) szczególnie wymagania architektoniczne dla obiektów wzdłuż terenu oznaczonego symbolem 4KZ.
4. Na terenie, o którym mowa w ust. 1, obowiązuje obsługa komunikacyjna od strony terenu oznaczonego 7KL i 8KL oraz od 4KZ w przypadku braku możliwości obsługi z innej ulicy.

§ 30

1. Dla terenu oznaczonego na rysunku planu symbolem **3AG** ustala się przeznaczenie: aktywność gospodarcza z wyłączeniem sprzedaży paliw.
2. Na terenie, o którym mowa w ust. 1, obowiązują następujące ustalenia dotyczące zagospodarowania terenu:
 - 1) szpaler drzew wzdłuż terenu oznaczonego symbolem 4KZ;
 - 2) staranne wyeksponowanie obiektów od strony terenu oznaczonego symbolem 1KZ, 4KZ, i 8KL;
 - 3) specjalne zagospodarowanie głównych stref wejściowych do obiektów lokalizowanych wzdłuż terenu oznaczonego symbolem 1KZ i 4KZ poprzez staranne urządzenie elementów małej architektury, posadzki oraz odpowiednie oświetlenie;
 - 4) zakaz lokalizacji otwartych placów składowych z wyjątkiem placów magazynowych dla samochodów;
 - 5) staranne osłonięcie otwartych placów manewrowych, dostawczych i magazynowych dla samochodów:
 - a) budynkami od strony terenu oznaczonego symbolem 1KZ i 4KZ,
 - b) budynkami lub pasami zieleni ochronnej w formie żywopłotów od strony pozostałych ulic,
 - 6) ulica dojazdowa oznaczona symbolem kd, o której mowa w § 54, jak na rysunku planu.
3. Na terenie, o którym mowa w ust. 1, obowiązują następujące ustalenia dotyczące ukształtowania obiektów budowlanych:
 - 1) minimalna wysokość budynków 7 m mierzona od poziomu terenu do najniższego gzymsu lub okapu dachu;
 - 2) maksymalna wysokość budynków 10 m mierzona od poziomu terenu do najwyższego gzymsu lub okapu dachu oraz 15 m do najwyższego punktu dachu, z możliwością podwyższenia tych wysokości o 2 m dla obiektów lokalizowanych wzdłuż terenu oznaczonego symbolem 1KZ;
 - 3) szczególnie wymagania architektoniczne dla obiektów wzdłuż terenu oznaczonego symbolem 1KZ i 4KZ.
4. Na terenie, o którym mowa w ust. 1, obowiązuje obsługa komunikacyjna od strony terenu oznaczonego 8KL i 4KZ.

§ 31

1. Dla terenu oznaczonego na rysunku planu symbolem **4AG** ustala się przeznaczenie:

- 1) podstawowe: aktywność gospodarcza tylko jako produkcja;
 - 2) uzupełniające: aktywność gospodarcza z wyłączeniem produkcji o łącznej powierzchni nie większej niż 30% powierzchni działki przeznaczonej na przeznaczenie podstawowe.
2. Na terenie, o którym mowa w ust. 1, obowiązują następujące ustalenia dotyczące zagospodarowania terenu:
- 1) droga ogólnie dostępna o szerokości co najmniej 10 m wzdłuż całej długości terenu oznaczonego symbolem W, umożliwiająca między innymi obsługę kanału nawigacyjnego rzeki Odry;
 - 2) szpaler drzew wzdłuż:
 - a) strefy ograniczonego zainwestowania,
 - b) północnej strony drogi ogólnie dostępnej, o której mowa w pkt 1,
 - 3) strefa ograniczonego zainwestowania jak na rysunku planu, w której ustala się:
 - a) zakaz lokalizacji obiektów budowlanych z wyjątkiem tymczasowych obiektów budowlanych,
 - b) zakaz nasadzeń zieleni w formie drzew i krzewów, których usunięcie wymagane jest zezwoleniem,
 - 4) zachowanie bocznic kolejowej z możliwością rozbudowy w zależności od lokalnych uwarunkowań;
 - 5) staranne wyeksponowanie obiektów od strony terenu oznaczonego symbolem 3KZ i W;
 - 6) specjalne zagospodarowanie głównych stref wejściowych do obiektów lokalizowanych wzdłuż terenu, oznaczonego symbolem 3KZ poprzez staranne urządzenie elementów małej architektury, posadzki oraz odpowiednie oświetlenie;
 - 7) zakaz lokalizacji otwartych placów składowych z wyjątkiem placów magazynowych dla samochodów;
 - 8) staranne osłonięcie otwartych placów manewrowych, dostawczych i magazynowych dla samochodów budynkami od strony 3KZ.
3. Na terenie, o którym mowa w ust. 1, obowiązują następujące ustalenia dotyczące ukształtowania obiektów budowlanych:
- 1) minimalna wysokość budynków 7 m mierzona od poziomu terenu do najniższego gzymsu lub okapu dachu, minimalna wysokość nie dotyczy stacji paliw;
 - 2) maksymalna wysokość budynków 12 m mierzona od poziomu terenu do najwyższego gzymsu lub okapu dachu oraz 17 m do najwyższego punktu dachu;
 - 3) możliwość zachowania wysokości istniejących obiektów;
 - 4) możliwość dostosowania wysokości nowo projektowanego obiektu do istniejącego obiektu w przypadku dobudowy;
 - 5) szczególne wymagania architektoniczne dla obiektów wzdłuż terenu oznaczonego symbolem 3KZ.
4. Na terenie, o którym mowa w ust. 1, wyznacza się strefę ochrony konserwatorskiej „B”, o której mowa w § 9 pkt 1, jak na rysunku planu.
5. Na terenie, o którym mowa w ust. 1, obowiązuje obsługa komunikacyjna od strony terenu oznaczonego 3KZ.

§ 32

- Dla terenów oznaczonych na rysunku planu symbolami **1ZU**, **2ZU** i **3ZU** ustala się przeznaczenie:
 - podstawowe: zieleń urządzona;
 - uzupełniające: gastronomia i wypoczynek o łącznej powierzchni zabudowy nie większej niż 20% powierzchni działki.
- Na terenach, o których mowa w ust. 1, obowiązują następujące ustalenia dotyczące zagospodarowanie terenu i ukształtowania obiektów budowlanych:
 - komponowana zieleń wielopiętrowa, w tym wysoka i zimozielona;
 - urządzenie alejek spacerowych i miejsc do wypoczynku przy zastosowaniu elementów małej architektury i oświetlenia;
 - możliwość wprowadzenia terenowych obiektów sportowo-rekreacyjnych na powierzchni nie większej niż 30% działki;
 - maksymalna wysokość budynków 4 m mierzona od poziomu terenu do najwyższego gzymsu lub okapu dachu oraz 8 m do najwyższego punktu dachu;
 - możliwość wprowadzenia sieci i urządzeń infrastruktury technicznej;
 - możliwość wprowadzenia ciągu pieszo-rowerowego z dostosowaną nawierzchnią do ruchu kołowego;
 - na terenie oznaczonym symbolem 3ZU ulica pieszo-jezdna oznaczona symbolem kpd, o której mowa w § 55, jak na rysunku planu.
- Na terenach o których mowa w ust. 1, obowiązuje obsługa komunikacyjna dla:
 - terenu 1ZU od strony terenu oznaczonego symbolem 17KD i 20KPD;
 - terenu 2ZU od strony terenu oznaczonego symbolem 13KD i 20KPD;
 - terenu 3ZU od strony terenu oznaczonego symbolem 13KD i 12 KL poprzez kpd.

§ 33

- Dla terenu oznaczonego na rysunku planu symbolem **1ZR**, ustala się przeznaczenie:
 - podstawowe: zieleń rekreacyjna i wypoczynek;
 - uzupełniające: gastronomia o powierzchni użytkowej nie większej niż 20% działki.
- Na terenie, o którym mowa w ust. 1, obowiązują następujące ustalenia dotyczące zagospodarowania terenu i ukształtowania obiektów budowlanych:
 - pas zieleni o wysokości co najmniej 2 m wzdłuż obszaru kolejowego;
 - szpaler drzew jak na rysunku planu;
 - komponowana zieleń wielopiętrowa, w tym wysoka i zimozielona, na powierzchni co najmniej 30% z uwzględnieniem szpaleru drzew i pasa zieleni;
 - obiekty małej architektury;
 - możliwość wprowadzenia obiektów parkowych typu: oranżeria, altana, pergola itp.;
 - możliwość wprowadzenia przeznaczenia, o którym mowa w ust. 1 pkt 1, jako terenowych obiektów sportowo-rekreacyjnych pod warunkiem zastosowania ekranów ochronnych od strony obszaru kolejowego po uzyskaniu zezwolenia właściwych służb kolejowych;

- maksymalna wysokość budynków 12 m mierzona od poziomu terenu do najwyższego punktu dachu.
- Na terenie, o którym mowa w ust. 1, obowiązuje obsługa komunikacyjna od strony terenu oznaczonego symbolem 13KD i 20KPD.

§ 34

- Dla terenów oznaczonych na rysunku planu symbolami **1ZI**, **2ZI** i **3ZI** ustala się przeznaczenie: zieleń izolacyjna.
- Na terenach, o których mowa w ust. 1, obowiązują następujące ustalenia dotyczące zagospodarowanie terenu:
 - zieleń wielopiętrowa, w tym wysoka i zimozielona;
 - zakaz lokalizacji obiektów budowlanych za wyjątkiem:
 - sieci i urządzeń infrastruktury technicznej,
 - ciągu pieszego z dostosowaną nawierzchnią do ruchu kołowego.
- Na terenie oznaczonego na rysunku planu symbolem 3ZI, ustala się lokalizację przepompowni ścieków, o której mowa w § 56 ust. 2 pkt 5, w zależności od lokalnych uwarunkowań.
- Tereny, o których mowa w ust. 1, przeznacza się dla realizacji celu publicznego.

§ 35

- Dla terenu oznaczonego na rysunku planu symbolem **W** ustala się przeznaczenie: wody płynące wraz z nabrzeżem – kanał żeglugowy nawigacyjny rzeki Odry.
- Na terenie, o którym mowa w ust. 1, realizacja zamierzeń inwestycyjnych zgodnie z przepisami szczególnymi.

§ 36

- Dla terenu oznaczonego na rysunku planu symbolem **EE** ustala się przeznaczenie: urządzenia elektroenergetyczne – stacja transformatorowa.
- Na terenie, o którym mowa w ust. 1, obowiązują szczególne wymagania architektoniczne dla obiektu.
- Na terenie, o którym mowa w ust. 1, obowiązuje obsługa komunikacyjna od ulicy pieszo-jezdnej oznaczonej symbolem kpd, o której mowa w § 55.

R o z d z i a ł III

Ustalenia szczegółowe w zakresie komunikacji

§ 37

- Dla terenu oznaczonego na rysunku planu symbolem **1KZ** ustala się przeznaczenie: ulica zbiorcza.
- Na terenie, o którym mowa w ust. 1, obowiązują następujące ustalenia dotyczące zagospodarowania terenu:
 - szerokość w liniach rozgraniczających jak na rysunku planu;
 - bezkolizyjne przejście nad ul. Kowalską;
 - ścieżka rowerowa, chodniki i zieleń w zależności od lokalnych uwarunkowań.
- Terem, o którym mowa w ust. 1, przeznacza się dla realizacji celu publicznego.

§ 38

1. Dla terenu oznaczonego na rysunku planu symbolem **2KZ** ustala się przeznaczenie: poszerzenie ul. Kwidzyńskiej jako ulicy zbiorczej.
2. Na terenie, o którym mowa w ust. 1, obowiązują następujące ustalenia dotyczące zagospodarowania terenu:
 - 1) szerokość w liniach rozgraniczających jak na rysunku planu;
 - 2) ścieżka rowerowa, chodniki i zieleń w zależności od lokalnych uwarunkowań.
3. Teren, o którym mowa w ust. 1, przeznaczony jest dla realizacji celu publicznego.

§ 39

1. Dla terenu oznaczonego na rysunku planu symbolem **3KZ** ustala się przeznaczenie: ulica zbiorcza.
2. Na terenie, o którym mowa w ust. 1, obowiązują następujące ustalenia dotyczące zagospodarowania terenu:
 - 1) szerokość w liniach rozgraniczających jak na rysunku planu;
 - 2) torowisko tramwajowe;
 - 3) obustronne chodniki;
 - 4) ścieżka rowerowa;
 - 5) zieleń w zależności od lokalnych uwarunkowań.
2. Teren, o którym mowa w ust. 1, przeznaczony jest dla realizacji celu publicznego.

§ 40

1. Dla terenu oznaczonego na rysunku planu symbolem **4KZ** ustala się przeznaczenie: ulica zbiorcza.
2. Na terenie, o którym mowa w ust. 1, obowiązują następujące ustalenia dotyczące zagospodarowania terenu:
 - 1) szerokość w liniach rozgraniczających jak na rysunku planu;
 - 2) obustronne chodniki;
 - 3) zieleń w zależności od lokalnych uwarunkowań.
3. Teren, o którym mowa w ust. 1, przeznaczony jest dla realizacji celu publicznego.

§ 41

1. Dla terenu oznaczonego na rysunku planu symbolem **5KZ** ustala się przeznaczenie: ulica zbiorcza.
2. Na terenie, o którym mowa w ust. 1, obowiązują następujące ustalenia dotyczące zagospodarowania terenu:
 - 1) szerokość w liniach rozgraniczających jak na rysunku planu;
 - 2) obustronne chodniki;
 - 3) zieleń w zależności od lokalnych uwarunkowań.
3. Teren, o którym mowa w ust. 1, przeznaczony jest dla realizacji celu publicznego.

§ 42

1. Dla terenu oznaczonego na rysunku planu symbolem **6KL** ustala się przeznaczenie: ulica lokalna.
2. Na terenie, o którym mowa w ust. 1, obowiązują następujące ustalenia dotyczące zagospodarowania terenu:
 - 1) szerokość w liniach rozgraniczających 20 m;
 - 2) obustronne chodniki;
 - 3) zieleń w zależności od lokalnych uwarunkowań.

3. Teren, o którym mowa w ust. 1, przeznaczony jest dla realizacji celu publicznego.

§ 43

1. Dla terenu oznaczonego na rysunku planu symbolem **7KL** ustala się przeznaczenie: ulica lokalna.
2. Na terenie, o którym mowa w ust. 1, obowiązuje szerokość w liniach rozgraniczających 12,5 m.
3. Teren, o którym mowa w ust. 1, przeznaczony jest dla realizacji celu publicznego.

§ 44

1. Dla terenu oznaczonego na rysunku planu symbolem **8KL** ustala się przeznaczenie: ulica lokalna.
2. Na terenie, o którym mowa w ust. 1, obowiązuje szerokość w liniach rozgraniczających 15 m.
3. Teren, o którym mowa w ust. 1, przeznaczony jest dla realizacji celu publicznego.

§ 45

1. Dla terenu oznaczonego na rysunku planu symbolem **9KL** ustala się przeznaczenie: ulica lokalna.
2. Na terenie, o którym mowa w ust. 1, obowiązuje szerokość w liniach rozgraniczających 15 m.
3. Teren, o którym mowa w ust. 1, przeznaczony jest dla realizacji celu publicznego.

§ 46

1. Dla terenu oznaczonego na rysunku planu symbolem **11KL** ustala się przeznaczenie: ulica lokalna.
2. Na terenie, o którym mowa w ust. 1, obowiązuje szerokość w liniach rozgraniczających jak na rysunku planu.
3. Teren, o którym mowa w ust. 1, przeznaczony jest dla realizacji celu publicznego.

§ 47

1. Dla terenu oznaczonego na rysunku planu symbolem **12KL** ustala się przeznaczenie: ulica lokalna.
2. Na terenie, o którym mowa w ust. 1, obowiązuje szerokość w liniach rozgraniczających jak na rysunku planu.
3. Teren, o którym mowa w ust. 1, przeznaczony jest dla realizacji celu publicznego.

§ 48

1. Dla terenu oznaczonego na rysunku planu symbolem **13KD** ustala się przeznaczenie: ulica dojazdowa.
2. Na terenie, o którym mowa w ust. 1, obowiązuje szerokość w liniach rozgraniczających jak na rysunku planu.
3. Teren, o którym mowa w ust. 1, przeznaczony jest dla realizacji celu publicznego.

§ 49

1. Dla terenu oznaczonego na rysunku planu symbolem **15KD** ustala się przeznaczenie: teren na poszerzenie ul. Czajczej klasy dojazdowej.
2. Na terenie, o którym mowa w ust. 1, obowiązuje szerokość w liniach rozgraniczających jak na rysunku planu.
3. Teren, o którym mowa w ust. 1, przeznaczony jest dla realizacji celu publicznego.

§ 50

1. Dla terenu oznaczonego na rysunku planu symbolem **16KL** ustala się przeznaczenie: teren na poszerzenie ul. Czajczej klasy lokalnej.
2. Na terenie, o którym mowa w ust. 1, obowiązuje szerokość w liniach rozgraniczających jak na rysunku planu.
3. Teren, o którym mowa w ust. 1, przeznaczają się dla realizacji celu publicznego.

§ 51

1. Dla terenu oznaczonego na rysunku planu symbolem **17KD** ustala się przeznaczenie: ulica dojazdowa
2. Na terenie, o którym mowa w ust. 1, obowiązują następujące ustalenia dotyczące zagospodarowania terenu:
 - 1) szerokość w liniach rozgraniczających jak na rysunku planu;
 - 2) ulica zakończona placem manewrowym od strony terenu oznaczonego symbolem 5KZ.
3. Teren, o którym mowa w ust. 1, przeznaczają się dla realizacji celu publicznego.

§ 52

1. Dla terenu oznaczonego na rysunku planu symbolem **19KPD** ustala się przeznaczenie: ulica pieszo-jezdna.
2. Na terenie, o którym mowa w ust. 1, obowiązuje szerokość w liniach rozgraniczających 7 m z lokalnymi poszerzeniami jak na rysunku planu.
3. Teren, o którym mowa w ust. 1, przeznaczają się dla realizacji celu publicznego.

§ 53

1. Dla terenów oznaczonych na rysunku planu symbolami **20KPD** ustala się przeznaczenie: ulica pieszo-jezdna.
2. Na terenie, o którym mowa w ust. 1, obowiązuje szerokość w liniach rozgraniczających jak na rysunku planu.
3. Teren, o którym mowa w ust. 1, przeznaczają się dla realizacji celu publicznego.

§ 54

1. Wyznaczają się liniami wewnętrznego podziału ulicę dojazdową oznaczoną na rysunku planu symbolem **kd** w terenie oznaczonym symbolem 3AG do obsługi tego terenu.
2. Dla ulicy, o której mowa w ust. 1, obowiązują następujące ustalenia dotyczące zagospodarowania terenu:
 - 1) szerokość w liniach rozgraniczających co najmniej 10 m;
 - 2) obustronne chodniki w zależności od lokalnych uwarunkowań.
3. Ulicę, o której mowa w ust. 1, wyznacza się jako ogólnie dostępną.

§ 55

1. Wyznaczają się liniami wewnętrznego podziału ulicę pieszo-jezdą oznaczoną na rysunku planu symbolem **kpd** w terenie oznaczonym symbolem 3ZU do obsługi działek przyległych.
2. Dla ulicy, o której mowa w ust. 1, obowiązuje szerokość w liniach rozgraniczających co najmniej 6 m.

3. Ulicę, o której mowa w ust. 1, wyznacza się jako ogólnie dostępną.

R o z d z i a ł I V

Ustalenia szczegółowe w zakresie infrastruktury technicznej

§ 56

1. W zakresie zaopatrzenia w wodę ustala się:
 - 1) zaopatrzenie w wodę z miejskiej sieci wodociągowej;
 - 2) budowę sieci wodociągowej poprzez realizację sieci rozdzielczej ułożonej zgodnie z zapisem w § 10;
 - 3) budowę rozdzielczej sieci wodociągowej w układach pierścieniowych, zapewniających ciągłość dostawy wody do odbiorców oraz zabezpieczenie przeciwpożarowe;
 - 4) wymianę sieci wodociągowej, która ze względu na zbyt małe przekroje lub zły stan techniczny nie pozwala na dostawę wody w odpowiedniej ilości i pod odpowiednim ciśnieniem;
 - 5) budowę odcinka magistrali wodociągowej relacji od Zakładu Produkcji Wody Mokry Dwór – do połączenia z istniejącą magistralą wodociągową w ul. Bolesława Krzywoustego, wytrasowanej w obszarze planu: ul. Kwidzyńską oznaczoną na rysunku planu symbolem 3KZ.
2. W zakresie odprowadzenia ścieków komunalnych i przemysłowych ustala się:
 - 1) odprowadzenie ścieków komunalnych i przemysłowych do miejskiego systemu kanalizacji sanitarnej;
 - 2) wyposażenie w sieć kanalizacji sanitarnej wszystkich obszarów zainwestowania;
 - 3) budowę kanalizacji sanitarnej ułożonej zgodnie z zapisem w § 10;
 - 4) zasadę realizacji układu kanalizacji sanitarnej z zaleceniem wcześniejszego opracowania koncepcji odprowadzenia ścieków sanitarnych z obszaru objętego planem;
 - 5) lokalizację przepompowni ścieków na terenie oznaczonym na rysunku planu symbolem 3ZI;
 - 6) podczyszczenie ścieków przemysłowych o przekroczonych dopuszczalnych wartościach zanieczyszczeń, przed ich wprowadzeniem do kanalizacji sanitarnej, w oczyszczalniach zakładowych, zlokalizowanych na terenie własnym Inwestora.
3. W zakresie odprowadzenia wód opadowych ustala się:
 - 1) odprowadzenie ścieków opadowych do istniejącego i planowanego systemu kanalizacji deszczowej;
 - 2) wyposażenie w sieć kanalizacji deszczowej wszystkich obszarów zainwestowania;
 - 3) budowę kanalizacji deszczowej ułożonej zgodnie z zapisem § 10;
 - 4) zneutralizowanie substancji ropopochodnych lub chemicznych, jeśli takie wystąpią, przed ich wprowadzeniem do kanalizacji deszczowej, na terenie własnym inwestora;
 - 5) utwardzenie i skanalizowanie terenów, na których może dojść do zanieczyszczenia substancjami, o których mowa w pkt 4);

- 6) zasadę realizacji układu kanalizacji deszczowej z zaleceniem wcześniejszego opracowania koncepcji odprowadzenia ścieków opadowych z obszaru objętego planem;
 - 7) przed przystąpieniem do prac w obrębie sieci i urządzeń melioracji szczegółowych zaleca się sporządzenie dokumentacji technicznej zawierającej sposób jej odbudowy;
 - 8) możliwość zarurowania rowów otwartych oraz likwidacji oczek wodnych, kolidujących z planowanym zainwestowaniem terenu.
4. W zakresie zaopatrzenia w gaz ustala się:
 - 1) dostawę gazu z rozdzielczej sieci gazowej;
 - 2) budowę rozdzielczej sieci gazowej ułożonej zgodnie z zapisem w § 10;
 - 3) możliwość wykorzystania gazu do celów grzewczych;
 - 4) strefy w sąsiedztwie sieci i urządzeń gazowych zgodnie z przepisami szczególnymi.
 5. W zakresie zaopatrzenia w energię elektryczną ustala się:
 - 1) dostawę energii elektroenergetycznej z istniejącej i planowanej sieci średniego i niskiego napięcia;
 - 2) rozbudowę i budowę nowych linii energetycznych średniego i niskiego napięcia wraz z budową stacji transformatorowych, w tym oznaczoną na rysunku planu symbolem EE, wykonanych w zależności od sposobu zagospodarowania terenów jako wbudowane lub obiekty wolno stojące na wydzielonych działkach z zapewnieniem dogodnego dojazdu;
 - 3) powiązanie linii energetycznych, o których mowa w pkt 2, z istniejącą siecią średniego i niskiego napięcia;
 - 4) budowę stacji transformatorowych stosownie do potrzeb, zlokalizowanych na terenie własnym Inwestora w ilości i w rejonach lokalizacji określonych przez zarządzającego siecią, stosownie do zapotrzebowania mocy;
 - 5) dla stacji transformatorowych, o których mowa w pkt 2 i 4, wprowadzenie:
 - a) dogodnego dojazdu,
 - b) szczególnych wymagań architektonicznych dla obiektu,
 - c) osłon z zieleni w formie żywopłotów,
 - 6) wymóg zachowania strefy uciążliwego oddziaływania od istniejących napowietrznych linii wysokiego napięcia 110 kV, w zależności od funkcji obiektu i zastosowanych zabezpieczeń, zgodnie z przepisami szczególnymi;
 - 7) możliwość skablowania napowietrznej linii elektroenergetycznej wysokiego napięcia 110 kV, o której mowa w pkt 6, oraz obowiązek skablowania pozostałych napowietrznych linii energetycznych;
 - 8) likwidacja stacji transformatorowej R 1006, kolidującej z planowaną rozbudową układu komunikacyjnego, po zrealizowaniu nowej na terenie oznaczonym na rysunku planu symbolem 2AG;
 - 9) likwidacja stacji transformatorowej R 2317, kolidującej z planowaną rozbudową układu komunikacyjnego, po zrealizowaniu nowej na terenie oznaczonym na rysunku planu symbolem 3MW;
 - 10) możliwość wykorzystania energii elektrycznej do celów grzewczych.
 6. W zakresie zaopatrzenia w ciepło ustala się:
 - 1) realizację lokalnych źródeł ciepła na: gaz z sieci miejskiej, energię elektryczną, paliwa płynne, olej lekki oraz odnawialne źródła energii;
 - 2) możliwość wykorzystania energii cieplnej z miejskiej sieci ciepłowniczej w przypadku wprowadzenia tego systemu w obszar planu;
 - 3) stosowanie urządzeń grzewczych o wysokiej sprawności i niskim stopniu emisji zanieczyszczeń;
 - 4) likwidację lub modernizację lokalnych kotłowni o wysokim stopniu emisji zanieczyszczeń, poprzez zmianę czynnika grzewczego oraz stosowanie urządzeń grzewczych o wysokiej sprawności i niskim stopniu emisji zanieczyszczeń.
 7. W zakresie gromadzenia i usuwania odpadów obowiązują zasady określone w odrębnych przepisach szczególnych, dopuszcza się lokalizowanie pojemników do prowadzenia selektywnej zbiórki odpadów.
 8. W zakresie usług telekomunikacyjnych ustala się:
 - 1) przyłączenie do telefonicznej sieci miejscowej na warunkach określonych przez operatorów sieci;
 - 2) budowę sieci telekomunikacyjnej ułożonej zgodnie z zapisem w § 10;
 - 3) lokalizowanie sieci telekomunikacyjnych we wspólnych kanałach zbiorczych w porozumieniu ze wszystkimi operatorami sieci;
 - 4) możliwość lokalizowania stacji telefonii komórkowej na budynkach w terenach oznaczonych symbolami 1AG, 2AG, 3AG i 4AG, zgodnie z przepisami szczególnymi.

R o z d z i a ł V

Ustalenia końcowe

§ 57

Na podstawie art. 10 ust. 3 ustawy z dnia 7 lipca 1994 r. o zagospodarowaniu przestrzennym (t.j. Dz. U. z 1999 r. Nr 15, poz. 139 ze zm.) ustala się wielkość stawki procentowej, o której mowa w art. 36 ust. 3 tej ustawy, na 30%.

§ 58

Wyznacza się tereny przeznaczone dla realizacji celu publicznego:

- 1) tereny ulic: 1KZ, 2KZ, 3KZ, 4KZ, 5KZ, 6KL, 7KL, 8KL, 9KL, 11KL, 12KL, 13KD, 15KD, 16KL, 17KD, 19KPD i 20KPD;
- 2) tereny zieleni izolacyjnej: 1ZI, 2ZI, i 3ZI.

§ 59

Wykonanie uchwały powierza się Prezydentowi Wrocławia.

§ 60

Uchwała wchodzi w życie po upływie 14 dni od dnia jej ogłoszenia w Dzienniku Urzędowym Województwa Dolnośląskiego.

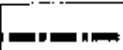


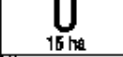


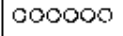
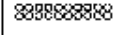

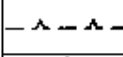


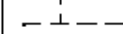




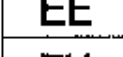
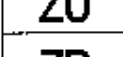
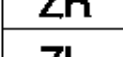
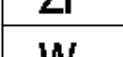
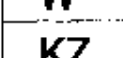
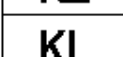

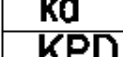

WICEPRZEWODNICZĄCY

RADY MIEJSKIEJ

JACEK OSSOWSKI

**Załącznik do uchwały Rady
Miejskiej Wrocławia z dnia 18
listopada 2004 r. (poz. 1449)**

Legenda

	granica opracowania planu
	linia rozgraniczająca tereny o różnym przeznaczeniu lub różnych zasadach zagospodarowania
	linia wewnętrznego podziału terenu
	symbol terenu, powierzchnia terenu
	symbol części terenu wyznaczonego linią wewnętrznego podziału
	dominanta architektoniczna
	szpaler drzew
	pas zieleni ochronnej
	strefa od linii elektroenergetycznej
	strefa ochrony konserwatorskiej "B"
	stanowisko archeologiczne
	strefa ograniczonego zainwestowania
	zalecany podział działek
PRZEZNACZENIE TERENÓW	
	usługi niuciężliwe
	zabudowa mieszkaniowa jednorodzinna
	zabudowa mieszkaniowa wielorodzinna
	aktywność gospodarcza
	urządzenia elektroenergetyczne
	zieleni urządzonej
	zieleni rekreacyjnej
	zieleni izolacyjnej
	wody płynące
	ulica zbiorcza
	ulica lokalna
	ulica dojazdowa
	ulica pieszo-jezdna

1450

UCHWAŁA RADY MIEJSKIEJ W ŻMIGRODZIE

z dnia 30 grudnia 2004 r.

w sprawie ustalenia górnych stawek za świadczenia usług w zakresie utrzymania porządku i czystości w gminie Żmigród

Na podstawie art. 18 ust. 2 pkt 15 ustawy z dnia 8 marca 1990 r. o samorządzie gminnym (tekst jednolity z 2001 r. Dz. U. Nr 142, poz. 1591 ze zm.) w związku z art. 6 ust. 2 i 4 ustawy z dnia 13 września 1996 r. o utrzymaniu czystości i porządku w gminie (Dz. U. Nr 132, poz. 622 z 1996 r. ze zm.) uchwała, co następuje:

§ 1

Ustala się górne stawki jednostkowe za wywóz nieczystości stałych w wysokości – 31,55 zł/m³+ VAT.

§ 2

Ustala się górne stawki jednostkowe za przyjęcie odpadów dostarczonych transportem producenta na składowisko w wysokości – 15,68 zł /m³ + VAT.

§ 3

Uchyla się w części uchwałę nr 124/XVI/04/01 Rady Gminy i Miasta Żmigród z dnia 24 marca 2004 r. w sprawie ustalenia górnych stawek za świadczenie usług w zakresie utrzymania porządku i czystości w gminie Żmigród.

§ 4

Wykonanie uchwały powierza się Burmistrzowi Gminy Żmigród.

§ 5

Uchwała wchodzi w życie po upływie 14 dni od dnia ogłoszenia w Dzienniku Urzędowym Województwa Dolnośląskiego.

PRZEWODNICZĄCY
RADY MIEJSKIEJ

RYSZARD WOJTKOWIAK

1451

UCHWAŁA RADY MIEJSKIEJ WROCŁAWIA

z dnia 20 stycznia 2005 r.

w sprawie zaliczenia do kategorii dróg gminnych ulic bez kategorii we Wrocławiu

Na podstawie art. 18 ust. 2 pkt 15 ustawy z dnia 8 marca 1990 r. o samorządzie gminnym (t.j. Dz. U. z 2001 r. Nr 142, poz. 1591 ze zm.) w związku z art. 7 ust. 2 ustawy z dnia 21 marca 1985 r. o drogach publicznych (Dz. U. z 2004 r. Nr 204, poz. 2086 ze zm.) Rada Miejska Wrocławia uchwała, co następuje:

§ 1

Zalicza się do kategorii dróg gminnych położone we Wrocławiu ulice:

Nazwa	Relacja i przebieg drogi	Długość (m)	Uwagi
1	2	3	4
Braniewska	Braniewska	477	cała
Dembowskiego	od ul. Tramwajowej do ul. Kopernika	228	
Korfantego	sięgacz od nr 29	100	
Lekcyjna	sięgacz pomiędzy nr 137–155	99	
Morelowskiego	sięgacz pomiędzy nr 15–25	46	
Morelowskiego	sięgacz pomiędzy nr 1–13	44	
Morelowskiego	sięgacz pomiędzy nr 83–97	44	

cd. tabeli			
1	2	3	4
Morelowskiego	sięgacz pomiędzy nr 41–29	38	
Morelowskiego	sięgacz pomiędzy nr 113–125	38	
Morelowskiego	sięgacz pomiędzy nr 99–111	41	
Nowodworska	od ul. Chociebuskiej do nr 73–75	190	
Oksywka	sięgacz pomiędzy nr 11–27	95	
Paprotna	od ul. Paprotnej do bramy zakładu	382	boczna
Piwowska	sięgacz pomiędzy nr 1–17	69	
Piwowska	sięgacz pomiędzy nr 18–34	69	
plac Pereca	od ul. Icchaka Lejba Pereca do ul. Żelaznej	95	
Pomorska	od ul. Kaszubskiej do ul. Dubois	262	boczna
Potockiego	sięgacz przy nr 3	126	
Sybowcowa	łącznik od Szybowcowej do Lotniczej	125	
Trentowskiego	sięgacz przy nr 105	63	
Trentowskiego	sięgacz przy nr 85	40	
Trentowskiego	sięgacz przy nr 71	40	
Trentowskiego	sięgacz przy nr 37	37	
Trentowskiego	sięgacz przy nr 23	36	
Trentowskiego	sięgacz przy nr 9	44	
Ułańska	łącznik od ul. Ułańskiej do ul. Piechoty	144	pomiędzy nr Ułańska 5–21
Ułańska	sięgacz pomiędzy nr 23–35	88	
Wejherowska	sięgacz w kierunku obwodnicy śródmiejskiej	291	
Wiśniowa	od ul. Sudeckiej do ul. Sztabowej	268	boczna
Wyspa Słodowa	Wyspa Słodowa	343	ulica
Zagrzebska	Zagrzebska	72	cała
Zakładowa	Zakładowa	282	cała
Zamoyskiego	sięgacz pomiędzy nr 4–16	40	
Zimowa	sięgacz pomiędzy nr 7a–15d	65	
Żubrza	sięgacz przy nr 18	105	

§ 2

Wykonanie uchwały powierza się Prezydentowi Wrocławia.

§ 3

Uchwała wchodzi w życie po upływie 14 dni od jej ogłoszenia w Dzienniku Urzędowym Województwa Dolnośląskiego.

WICEPRZEWODNICZĄCY
RADY MIEJSKIEJ

JACEK OSSOWSKI

1452

UCHWAŁA RADY MIASTA BOLESŁAWIEC

z dnia 26 stycznia 2005 r.

**w sprawie regulaminów wynagradzania nauczycieli zatrudnionych
w jednostkach organizacyjnych Gminy Miejskiej Bolesławiec**

Na podstawie art. 30 ust. 6 i ust. 6a, art. 49 ust. 2 oraz art. 91d pkt 1 ustawy z dnia 26 stycznia 1982 r. – Karta Nauczyciela (t.j. Dz. U. z 2003 r. Nr 118, poz. 1112 ze zm.), art. 14 ustawy z dnia 15 lipca 2004 r. o zmianie ustawy – Karta Nauczyciela oraz o zmianie niektórych innych ustaw (Dz. U. Nr 179, poz. 1845), w związku z art. 18 ust. 2 pkt 15 oraz art. 40 ust. 1 ustawy z dnia 8 marca 1990 r. o samorządzie gminnym (t.j. Dz. U. z 2001 r. Nr 142, poz. 1591 ze zm.) uchwała się, co następuje:

I. POSTANOWIENIA OGÓLNE

§ 1

Ustala się Regulamin określający wysokość stawek i szczegółowe warunki przyznawania dodatków do wynagrodzenia zasadniczego, szczegółowe warunki obliczania i wypłacania wynagrodzenia za godziny ponadwymiarowe i godziny doraźnych zastępstw oraz wysokość i warunki wypłacania nagród i innych świadczeń wynikających ze stosunku pracy nauczycieli zatrudnionych w przedszkolach, szkołach podstawowych, gimnazjach i zespołach szkół prowadzonych przez Gminę Miejską Bolesławiec w roku 2005.

§ 2

Ileokroć w dalszych przepisach bez bliższego określenia jest mowa o:

- 1) **Karcie Nauczyciela** – rozumie się przez to ustawę z dnia 26 stycznia 1982 r. – Karta Nauczyciela (t.j. Dz. U. z 2003 r. Nr 118, poz. 1112 ze zm.),
- 2) **rozporządzeniu** – należy przez to rozumieć rozporządzenie Ministra Edukacji Narodowej i Sportu w sprawie wysokości minimalnych stawek wynagradzania zasadniczego nauczycieli, ogólnych warunków przyznawania dodatków do wynagrodzenia zasadniczego oraz wynagradzania za pracę w dniu wolnym od pracy,
- 3) **klasie** – należy przez to rozumieć także oddział lub grupę,
- 4) **regulaminie** – rozumie się przez to Regulamin określony w § 1 niniejszej uchwały.

§ 3

Do obliczenia średniej wynagrodzeń nauczycieli, uwzględniając przewidywaną strukturę zatrudnienia w roku 2005, przyjmuje się osoby zatrudnione w pełnym i niepełnym wymiarze godzin.

II. DODATEK MOTYWACYJNY

§ 4

1. Warunkiem przyznania nauczycielowi dodatku motywacyjnego jest w szczególności:
 - 1) uzyskanie przez uczniów, z uwzględnieniem ich możliwości i pracy nauczyciela, co najmniej dobrych osiągnięć dydaktyczno-wychowawczych potwierdzonych wynikami klasyfikacji lub promocji, efektami egzaminów i sprawdzianów albo sukcesami w olimpiadach, konkursach, zawodach itp.,
 - 2) umiejętność rozwiązywania problemów wychowawczych uczniów we współpracy z rodzicami,
 - 3) pełne rozpoznanie środowiska wychowawczego uczniów, aktywne i efektywne działanie na rzecz uczniów potrzebujących szczególnej opieki,
 - 4) posiadanie co najmniej dobrej oceny pracy lub pozytywnej oceny dorobku zawodowego,
 - 5) systematyczne i efektywne przygotowywanie się i wypełnianie przydzielonych obowiązków,
 - 6) podnoszenie kwalifikacji i umiejętności zawodowych,
 - 7) wzbogacenie własnego warsztatu pracy,

- 8) dbałość o estetykę pomieszczeń i sprawność powierzonych pomocy dydaktycznych oraz innych urządzeń szkolnych,
- 9) prawidłowe prowadzenie dokumentacji szkolnej i pedagogicznej,
- 10) rzetelne i terminowe wywiązywanie się z poleceń służbowych,
- 11) przestrzeganie dyscypliny pracy,
- 12) zaangażowanie w realizację zadań:
 - a) udział w organizowaniu imprez i uroczystości szkolnych,
 - b) udział w pracach komisji przedmiotowych i innych,
 - c) opieka nad samorządem uczniowskim lub innymi organizacjami uczniowskimi działającymi na terenie szkoły,
 - d) prowadzenie lekcji koleżeńskich lub innych form aktywności w ramach wewnątrzszkolnego doskonalenia zawodowego nauczycieli,
 - e) aktywny udział w realizowaniu innych zadań statutowych szkoły.
2. O wysokości dodatku motywacyjnego dla dyrektorów szkół decydują w szczególności następujące kryteria:
 - 1) umiejętności racjonalnego gospodarowania środkami finansowymi szkoły (placówki):
 - a) podejmowanie działań zmierzających do wzbogacenia majątku szkolnego,
 - b) pozyskiwanie środków pozabudżetowych oraz właściwe ich wykorzystanie na cele szkoły,
 - c) podejmowanie działań zapewniających utrzymanie powierzonego mienia w stanie gwarantującym optymalne warunki do realizacji zadań dydaktyczno-wychowawczych;
 - 2) sprawność organizacyjna w realizacji zadań szkoły:
 - a) dyscyplina pracy, podział zadań, terminowość realizacji zadań i zarządzeń,
 - b) podejmowanie działań motywujących nauczycieli do doskonalenia i podnoszenia kwalifikacji zawodowych,
 - c) polityka kadrowa,
 - d) organizowanie konferencji szkoleniowych,
 - e) współpraca z placówkami doskonalenia nauczycieli,
 - f) podejmowanie działań mających na celu promowanie szkoły;
 - 3) wysokie efekty w pracy dydaktycznej i wychowawczej szkoły/placówki:
 - a) osiągnięcia uczniów szkoły: naukowe, sportowe, artystyczne w skali regionu, województwa, kraju,
 - b) poszerzona oferta szkoły poprzez: wprowadzenie programów autorskich, innowacji i eksperymentów pedagogicznych oraz innych rozwiązań metodycznych,
 - c) dbałość o klimat wychowawczy szkoły poprzez rozwiązywanie konkretnych problemów wychowawczych, podejmowanie efektywnych działań profilaktycznych zapobiegających zagrożeniom społecznym,
 - d) stwarzanie warunków sprzyjających rozwojowi samorządności i przedsiębiorczości uczniów,

- e) obecność szkół w środowisku lokalnym, udział w imprezach, konkursach i przeglądach organizowanych przy współpracy z instytucjami społeczno-kulturalnymi,
- f) konstruktywna współpraca z radą szkoły i samorządem uczniowskim.

§ 5

Wysokość środków finansowych przeznaczonych na dodatki motywacyjne w szkole ustala się w wysokości od 3 do 5% rocznych wynagrodzeń zasadniczych zatrudnionych nauczycieli.

§ 6

1. Dodatek motywacyjny nauczycielowi przyznaje się, w oparciu o opracowane w szkole kryteria, w wysokości do 30% wynagrodzenia zasadniczego nauczyciela.
2. Dodatek motywacyjny nauczycielowi przyznaje się dwa razy w roku na okres 6 miesięcy.
3. Dodatek motywacyjny dla dyrektorów szkół przyznaje się dwa razy w roku na okres 6 miesięcy w wysokości do 50% wynagrodzenia zasadniczego dyrektora.

§ 7

1. Prawo do dodatku motywacyjnego nauczyciel nabywa po przepracowaniu roku szkolnego w danej szkole, okres ten można skrócić do pół roku.
2. Dodatek motywacyjny nie przysługuje za czas nierealizowania przez nauczyciela godzin dydaktycznych, wychowawczych lub opiekuńczych z powodu przebywania nauczyciela na:
 - a) urlopie dla poratowania zdrowia,
 - b) zwolnieniu lekarskim dłuższym niż jeden miesiąc.
3. Nauczycielom, którym powierzono stanowisko kierownicze, dodatek motywacyjny nie przysługuje w okresie:
 - a) przebywania na urlopie zdrowotnym,
 - b) zwolnienia lekarskiego dłuższego niż jeden miesiąc.

§ 8

1. Nauczycielom uzupełniającym etat w innej szkole dodatek motywacyjny przyznaje dyrektor szkoły macierzystej w uzgodnieniu z dyrektorem szkoły, w której nauczyciel uzupełnia etat.
2. Nauczycielowi przeniesionemu na podstawie art. 18 i 19 Karty Nauczyciela dodatek motywacyjny ustala dyrektor szkoły, do której nauczyciel został przeniesiony, po zasięgnięciu opinii dyrektora szkoły poprzedniej.

§ 9

Dodatek motywacyjny wypłaca się z góry, w terminie wypłaty wynagrodzenia.

III. DODATEK ZA WYŚLUGĘ LAT

§ 10

Dodatek za wysługę lat przysługuje:

- 1) począwszy od pierwszego dnia miesiąca kalendarzowego następującego po miesiącu, w którym nauczyciel nabył prawo do dodatku lub do wyższej stawki tego dodatku, jeżeli nabycie prawa nastąpiło w ciągu miesiąca;
- 2) za dany miesiąc, jeżeli nabycie prawa do dodatku lub wyższej jego stawki nastąpiło od pierwszego dnia miesiąca.

IV. DODATEK FUNKCYJNY

§ 11

1. Dodatek funkcyjny dla dyrektora szkoły przyznaje się biorąc pod uwagę:
 - 1) warunki organizacyjne w szkole, m.in.:
 - a) liczbę oddziałów,
 - b) liczbę zastępców,
 - c) zmienność,
 - d) liczbę budynków, w których funkcjonuje szkoła;
 - 2) efektywność funkcjonowania szkoły, m.in.:
 - a) racjonalne i efektywne gospodarowanie środkami finansowymi,
 - b) prawidłowo prowadzoną politykę kadrową,
 - c) umiejętnie pozyskiwanie środków w ramach działalności gospodarczej szkoły,
 - d) prowadzenie dokumentacji szkolnej (arkusze ocen, protokoły egzaminów, dzienniki lekcyjne) i kadrowej zgodnie z obowiązującymi przepisami,
 - e) przestrzeganie przepisów bhp na terenie szkoły;
 - 3) wyniki w nauczaniu i wychowaniu, m.in.:
 - a) wyniki klasyfikacji rocznej,
 - b) wyniki sprawdzianów/egzaminów,
 - c) osiągnięcia w olimpiadach, konkursach, zawodach.

§ 12

1. Nauczycielowi, któremu powierzono stanowisko dyrektora szkoły, albo inne stanowisko kierownicze ustanowione w statucie jednostki organizacyjnej przysługuje dodatek funkcyjny w wysokości określonej w poniżej podanej tabeli:

Tabela dodatków funkcyjnych

Lp.	Typy szkół (placówek), stanowiska kierownicze	Wysokość dodatku funkcyjnego miesięcznie w zł	
		od	do
1.	Przedszkola:		
	a) dyrektor	250	550
	b) wicedyrektor	200	350
2.	Szkoły (zespoły szkół) wszystkich typów:		
	a) dyrektor szkoły:		
	– liczącej od 9 do 16 oddziałów,	300	700
	– liczącej od 17 do 25 oddziałów,	400	800
	– liczącej powyżej 25 oddziałów,	500	900
	b) wicedyrektor szkoły	250	600

- Dodatek funkcyjny przysługuje również nauczycielom, którym czasowo powierzono pełnienie obowiązków dyrektora lub powierzono te obowiązki w zastępstwie.
- Dodatek funkcyjny w stawce ustalonej dla dyrektora przysługuje nauczycielowi, o którym mowa w ust. 2, od pierwszego dnia miesiąca kalendarzowego następującego po trzech miesiącach zastępstwa.

§ 13

Nauczycielom realizującym dodatkowe zadania oraz zajęcia przysługuje dodatek funkcyjny z tytułu:

- 1) sprawowania funkcji opiekuna stażu, w wysokości 50,- zł miesięcznie od stażysty;
- 2) powierzenia wychowawstwa klasy w wysokości:
 - a) 60,- zł miesięcznie w przedszkolach,
 - b) 50,- zł miesięcznie w szkołach,
 - c) 60,- zł miesięcznie w oddziałach przysposabiających do pracy zawodowej.

§ 14

1. Prawo do dodatku funkcyjnego, o którym mowa w § 12 ust. 1 i 2 oraz w § 13, powstaje od pierwszego dnia miesiąca następującego po miesiącu, w którym nastąpiło powierzenie stanowiska kierowniczego, wychowawstwa klasy lub funkcji, a jeżeli powierzenie to nastąpiło pierwszego dnia miesiąca – od tego dnia.
2. Dodatki funkcyjne, o których mowa w ust. 1 oraz w § 12 ust. 3, nie przysługują w okresie nieusprawiedliwionej nieobecności w pracy, w okresie urlopu dla poratowania zdrowia, w okresach, za które nie przysługuje wynagrodzenie zasadnicze oraz od pierwszego dnia miesiąca następującego po miesiącu, w którym nauczyciel zaprzestał pełnienia stanowiska kierowniczego, wychowawstwa lub funkcji z innych powodów, a jeżeli zaprzestanie tego pełnienia nastąpiło pierwszego dnia miesiąca – od tego dnia.
3. Otrzymywanie dodatku funkcyjnego, o którym mowa w § 12 ust 1–3, nie wyłącza prawa do dodatku, o którym mowa w § 13.
4. Dodatek funkcyjny wypłaca się z góry, w terminie wypłaty wynagrodzenia.

V. DODATEK ZA WARUNKI PRACY

§ 15

1. Dodatek za trudne warunki pracy przysługują nauczycielom za prowadzenie:

- 1) zajęć dydaktycznych w klasach/oddziałach integracyjnych
 - w wysokości 5% wynagrodzenia zasadniczego,
- 2) zajęć dydaktycznych w szkołach (klasach) przysposabiających do pracy zawodowej
 - w wysokości 10% wynagrodzenia zasadniczego,
- 3) zajęć dydaktycznych i wychowawczych w specjalnych przedszkolach (oddziałach), szkołach (klasach) specjalnych oraz indywidualnego nauczania dziecka zakwalifikowanego do kształcenia specjalnego
 - w wysokości 20% wynagrodzenia zasadniczego,
- 4) zajęć rewalidacyjno-wychowawczych z dziećmi i młodzieżą upośledzoną umysłowo w stopniu głębokim
 - w wysokości 20% wynagrodzenia zasadniczego.

2. Dodatek za trudne warunki pracy przysługuje w okresie faktycznego wykonywania pracy, z którą dodatek jest związany oraz w okresie niewykonywania pracy, za który przysługuje wynagrodzenie liczone jak za okres urlopu wypoczynkowego.
3. Dodatek za trudne warunki pracy, określony w ust. 1 pkt 1–4, wypłaca się w całości, jeżeli nauczyciel realizuje w takich warunkach cały obowiązujący go wymiar zajęć oraz w przypadku, gdy nauczyciel, któremu powierzono stanowisko kierownicze, realizuje w tych warunkach obowiązujący go wymiar zajęć. Dodatek wypłaca się w proporcjonalnej części, jeżeli nauczyciel realizuje w trudnych warunkach tylko część obowiązującego wymiaru lub jeżeli jest zatrudniony w niepełnym wymiarze zajęć.
4. Dodatek za trudne warunki pracy określony w ust. 1 pkt 3 i 4 wypłaca się za każdą efektywnie przepracowaną w takich warunkach godzinę zajęć oraz za okresy wymienione w ust. 2.

§ 16

1. Nauczycielowi przysługuje dodatek za pracę w warunkach uciążliwych, określonych w § 7 rozporządzenia:
 - w wysokości 5% stawki godzinowej za każdą efektywnie przepracowaną godzinę zajęć.
2. Dodatek za pracę w warunkach uciążliwych pracy przysługuje nauczycielom, którzy w danym miesiącu przepracowali co najmniej 40 godzin w takich warunkach

kach. Dodatek nie ulega podwyższeniu, w przypadku gdy nauczyciel przepracował w warunkach uciążliwych więcej niż 40 godzin.

3. Dodatek za uciążliwe warunki pracy przysługuje również w okresie niewykonywania pracy, za który przysługuje wynagrodzenie liczone jak za okres urlopu wypoczynkowego.

§ 17

1. Nauczycielom pracującym w warunkach szkodliwych dla zdrowia przysługują dodatki w wysokości:
 - 1) przy pierwszym stopniu szkodliwości – **1%**
 - 2) przy drugim stopniu szkodliwości – **2%**
 - 3) przy trzecim stopniu szkodliwości – **3%****wynagrodzenia zasadniczego.**
2. Dodatek za pracę w warunkach szkodliwych dla zdrowia przysługuje nauczycielom wykonującym pracę w warunkach określonych jako warunki szkodliwe, jeżeli:
 - 1) stężenia lub natężenia czynników szkodliwych dla zdrowia przekraczają najwyższe dopuszczalne normy lub niemożliwe jest zachowanie innych higienicznych norm pracy,
 - 2) praca jest wykonywana w tych warunkach, przez co najmniej 40 godzin w miesiącu.
3. Dodatek przyznaje się na podstawie aktualnych wyników badania środowiska pracy, przeprowadzonych przez jednostkę upoważnioną do tego rodzaju badań stwierdzających, że praca jest wykonywana w warunkach, o których mowa w ust. 2.

§ 18

1. W razie zbiegu tytułów do dodatku za trudne warunki pracy i za uciążliwe warunki pracy przysługuje nauczycielowi prawo do jednego, wyższego dodatku.
2. W razie zbiegu tytułów do dodatku za pracę w warunkach szkodliwych i do dodatku za trudne albo uciążliwe warunki pracy przysługuje nauczycielowi prawo do obu tych dodatków.
3. Dodatek za warunki pracy wypłaca się z dołu.

VI. WYNAGRODZENIE ZA GODZINY PONADWYMIAROWE I GODZINY DORAŻNYCH ZASTĘPSTW

§ 19

1. Wynagrodzenie za jedną godzinę ponadwymiarową i godzinę dorażnego zastępstwa oblicza się, z zastrzeżeniem ust. 2, dzieląc przyznaną nauczycielowi stawkę wynagrodzenia zasadniczego (łącznie z dodatkiem za warunki pracy, jeżeli praca w godzinach ponadwymiarowych oraz dorażnego zastępstwa odbywa się w warunkach trudnych, uciążliwych lub szkodliwych dla zdrowia) przez miesięczną liczbę godzin tygodniowego obowiązkowego wymiaru zajęć, ustalonego dla rodzaju zajęć dydaktycznych, wychowawczych lub opiekuńczych realizowanych w ramach godzin ponadwymiarowych lub dorażnego zastępstwa nauczyciela.
2. Dla nauczycieli realizujących tygodniowy obowiązkowy wymiar zajęć na podstawie art. 42 ust. 4a Karty Nauczyciela wynagrodzenie za godzinę dorażnego zastępstwa oblicza się dzieląc przyznaną nauczycielowi stawkę wynagrodzenia zasadniczego (łącznie z

dodatkiem za warunki pracy, jeżeli praca w godzinach dorażnego zastępstwa odbywa się w warunkach trudnych, uciążliwych lub szkodliwych dla zdrowia) przez miesięczną liczbę godzin realizowanego wymiaru zajęć.

3. Miesięczną liczbę godzin obowiązkowego lub realizowanego wymiaru zajęć nauczyciela, o której mowa w ust. 1 i 2, ustala się mnożąc tygodniowy obowiązkowy lub realizowany wymiar zajęć przez 4,16 – z zaokrągleniem do pełnych godzin w ten sposób, że czas zajęć do ½ godziny pomija się, a co najmniej ½ godziny liczy się za pełną godzinę.

§ 20

1. Wynagrodzenie za godziny ponadwymiarowe przydzielone w planie organizacyjnym nie przysługuje za dni, w których nauczyciel nie realizuje zajęć z powodu przerw przewidzianych przepisami o organizacji roku szkolnego, rozpoczynania lub kończenia zajęć w środku tygodnia oraz za dni usprawiedliwionej nieobecności w pracy.
2. Dla ustalenia wynagrodzenia za godziny ponadwymiarowe w tygodniach, w których przypadają dni usprawiedliwionej nieobecności w pracy nauczyciela lub dni ustawowo wolne od pracy, oraz w tygodniach, w których zajęcia rozpoczynają się lub kończą w środku tygodnia – za podstawę ustalenia liczby godzin ponadwymiarowych przyjmuje się tygodniowy obowiązkowy wymiar zajęć określony w art. 42 ust. 3 lub ustalony na podstawie art. 42 ust. 7 Karty Nauczyciela, pomniejszony o 1/5 tego wymiaru (lub ¼, gdy dla nauczyciela ustalono czterodniowy tydzień pracy) za każdy dzień usprawiedliwionej nieobecności w pracy lub dzień ustawowo wolny od pracy. Liczba godzin ponadwymiarowych, za które przysługuje wynagrodzenie w takim tygodniu, nie może być jednak większa niż liczba godzin przydzielonych w planie organizacyjnym.
3. Wynagrodzenie za godziny ponadwymiarowe i godziny dorażnych zastępstw przysługuje za faktycznie zrealizowane i wypłaca się z dołu.

VII. WYNAGRODZENIE ZA ZAJĘCIA DODATKOWE

§ 21

Nauczycielowi, który sprawował opiekę nad dziećmi wyjeżdżającymi do innych miejscowości w ramach tzw. „Zielonych Szkół” przysługuje odrębne wynagrodzenie jak za 10 godzin ponadwymiarowych tygodniowo.

§ 22

1. Za analizę i ocenę pisemnych prac i zajęć uczniowskich z języka polskiego przysługuje dodatkowe wynagrodzenie w wysokości:
 - 1) 45,- zł miesięcznie w szkołach podstawowych – począwszy od czwartej klasy,
 - 2) 55,- zł miesięcznie w gimnazjach.
2. Za sprawdzanie i ocenę pisemnych prac, z próbnego sprawdzianu w klasie VI szkoły podstawowej i próbnego egzaminu w klasie I i III gimnazjum, nauczycielowi przysługuje wynagrodzenie jak za 1–5 godzin ponadwymiarowych w zależności od liczby sprawdzonych i ocenianych prac.

3. Wynagrodzenie, o którym mowa w ust. 2, przysługuje nauczycielowi, o ile próbny sprawdzian/egzamin kończy się zestawieniem i analizą wyników oraz został opracowany program naprawczy.
4. Wynagrodzenie za czynności określone w ust. 2 przysługuje za faktycznie zrealizowane i zakończone zadanie i wypłaca się z dołu.
5. Środki finansowe na wynagrodzenia nauczycieli, określone w ust. 2, zabezpiecza się w ramach odpisu na dodatek motywacyjny dla nauczycieli.

§ 23

Wynagrodzenie za zajęcia dodatkowe, o których mowa w § 22 ust. 1, przyznane nauczycielom, którym powierzono stanowisko kierownicze, nauczycielom korzystającym ze zniżki godzin oraz nauczycielom zatrudnionym w niepełnym wymiarze czasu pracy, wypłaca się w takim stosunku, w jakim realizowany przez nich wymiar godzin języka polskiego pozostaje do pełnego wymiaru godzin nauczyciela danej szkoły.

§ 24

1. Nauczycielowi, za działalność w ramach obowiązków społecznego inspektora pracy przysługuje dodatek do wynagrodzenia
– **w wysokości 2%–5% uposażenia zasadniczego w zależności od liczby pracowników objętych nadzorem bhp.**
2. Środki finansowe na wynagrodzenia nauczycieli, określone w ust. 1, zabezpiecza się w ramach odpisu na dodatek motywacyjny dla nauczycieli.

VIII. NAGRODY ZE SPECJALNEGO FUNDUSZU NAGRÓD

§ 25

Środki specjalnego funduszu nagród przeznaczone są na wypłaty nagród organu prowadzącego i dyrektorów szkół, z czego:

- 1) 70% środków funduszu przeznacza się na nagrody dyrektorów,
- 2) 30% środków funduszu przeznacza się na nagrody organu prowadzącego.

§ 26

Nagrody, o których mowa w § 25, są przyznawane w październiku – w terminie nie później niż do dnia 14 października każdego roku – z okazji Dnia Edukacji Narodowej. W szczególnie uzasadnionych przypadkach nagroda może być przyznana w innym terminie po uzgodnieniu z organem prowadzącym.

§ 27

1. Z wnioskiem o przyznanie nagrody organu prowadzącego występuje:
 - 1) dyrektor – dla nauczycieli,
 - 2) Naczelnik Wydziału Społecznego Urzędu Miasta Bolesławiec – dla dyrektora,
 - 3) z wnioskiem o przyznanie nagrody dla nauczyciela korzystającego z oddelegowania do pracy związkowej może wystąpić właściwa organizacja związkowa.
2. Wniosek o nagrodę powinien być pozytywnie zaopiniowany przez radę pedagogiczną i zakładową organizację związkową oraz podpisany przez dyrektora, a

dla dyrektora – przez Naczelnika Wydziału Społecznego Urzędu Miasta Bolesławiec.

3. Wnioski o przyznanie nagrody powinny zawierać następujące dane kandydata do nagrody:
 - 1) imię i nazwisko,
 - 2) datę urodzenia,
 - 3) informację o wykształceniu, stopniu awansu zawodowego,
 - 4) staż pracy pedagogicznej,
 - 5) nazwę szkoły,
 - 6) zajmowane stanowisko,
 - 7) otrzymane dotychczas nagrody,
 - 8) ocenę pracy pedagogicznej,
 - 9) uzasadnienie, w którym należy zamieścić informacje o dorobku zawodowym i osiągnięciach w ostatnich latach, po otrzymaniu ostatniej nagrody.
4. Wnioski o nagrody rozpatrywane są przez Prezydenta Miasta.

§ 28

Nagroda, o której mowa w § 25, może być przyznana nauczycielowi, który posiada co najmniej dobrą ocenę pracy pedagogicznej oraz spełnia odpowiednio co najmniej 3 z następujących kryteriów:

- 1) w okresie pracy dydaktyczno-wychowawczej:
 - a) osiąga dobre wyniki w nauczaniu potwierdzone w sprawdzianach i egzaminach uczniów, przeprowadzonych przez okręgowe komisje egzaminacyjne,
 - b) podejmuje działalność innowacyjną w zakresie wdrażania nowatorskich metod nauczania i wychowania, opracowywania autorskich programów i publikacji,
 - c) osiąga dobre wyniki w nauczaniu, potwierdzone zakwalifikowaniem uczniów do udziału w zawodach II stopnia (okręgowych) lub III stopnia (centralnych) ogólnopolskich olimpiad przedmiotowych, zajęciem przez uczniów (zespół uczniów) I–III miejsca w konkursach, zawodach, przeglądach i festiwalach wojewódzkich i ogólnopolskich,
 - d) posiada udokumentowane osiągnięcia w pracy z uczniami uzdolnionymi lub z uczniami mającymi trudności w nauce,
 - e) przygotowuje i wzorowo organizuje uroczystości szkolne lub środowiskowe,
 - f) prowadzi znaczącą działalność wychowawczą w klasie lub szkole, w szczególności przez organizowanie wycieczek, udział uczniów w spektaklach teatralnych, koncertach, wystawach i spotkaniach,
 - g) organizuje imprezy kulturalne, sportowe, rekreacyjne i wypoczynkowe,
 - h) prawidłowo organizuje i prowadzi letni lub zimowy wypoczynek dla dzieci i młodzieży,
 - i) osiąga dobre wyniki w pracy resocjalizacyjnej z uczniami,
- 2) w zakresie pracy opiekuńczej:
 - a) zapewnia pomoc i opiekę uczniom lub wychowankom będącym w trudnej sytuacji materialnej lub życiowej, pochodzącym z rodzin ubogich lub patologicznych,
 - b) prowadzi działalność mającą na celu zapobieganie i zwalczanie przejawów patologii społecznej wśród dzieci i młodzieży, w szczególności narkomanii i alkoholizmu,

- c) organizuje współpracę szkoły lub placówki z jednostkami systemu ochrony zdrowia, policją, organizacjami i stowarzyszeniami oraz rodzicami w zakresie zapobiegania i usuwania przejawów patologii społecznej i niedostosowania społecznego dzieci i młodzieży,
 - d) organizuje udział rodziców w życiu szkoły lub placówki, rozwija formy współdziałania szkoły lub placówki z rodzicami,
- 3) w zakresie działalności pozaszkolnej, polegającej na:
- a) udziale w zorganizowanych formach doskonalenia zawodowego,
 - b) udzielaniu aktywnej pomocy w adaptacji zawodowej nauczycieli podejmujących pracę w zawodzie nauczyciela.

§ 29

Nauczyciel, któremu została przyznana nagroda, otrzymuje dokument określający jej wysokość oraz podstawę prawną. Odpis dokumentu zamieszcza się w jego teczce akt osobowych.

§ 30

- 1. Nagroda, o której mowa w § 27, jest przyznawana niezależnie od innych nagród.
- 2. Wysokość nagrody dyrektora wynosi do 80% średniego wynagrodzenia nauczyciela stażysty.
- 3. Wysokość nagrody organu prowadzącego wynosi do 160% średniego wynagrodzenia nauczyciela stażysty.

IX. WYNAGRODZENIE ZA PRACĘ W DNI WOLNE I ŚWIĘTA

§ 31

- 1. Nauczycielom, którym dyrektor zlecił prowadzenie zajęć dydaktycznych lub opiekuńczo-wychowawczych w dniu wolnym od pracy, przysługuje odrębne wynagrodzenie za efektywnie przepracowane godziny ponadwymiarowe, nie więcej niż za 4 godziny ponadwymiarowe tygodniowo.
- 2. Wynagrodzenie za pracę w dni wolne przysługuje nauczycielowi, jeżeli:
 - zajęcia nie mogły być zorganizowane po lekcjach w dniu pracy szkoły,
 - zajęcia odbywają się poza szkołą,
 - zajęcia zostaną odpowiednio udokumentowane.
- 3. Wynagrodzenie określone w ust. 3 wypłaca się miesięcznie z dołu.

X. POSTANOWIENIA KOŃCOWE

§ 32

Nauczycielom zatrudnionym w niepełnym wymiarze zajęć poszczególne składniki wynagrodzenia przysługują w wysokości proporcjonalnej do wymiaru zajęć, z wyjątkiem dodatku funkcyjnego za wychowawstwo

klasy w szkole, który przysługuje w pełnej wysokości bez względu na wymiar zajęć.

§ 33

- 1. Stawkę za 1 dzień niewykonywania pracy w czasie nieusprawiedliwionej nieobecności w pracy, a także w innych okresach, za które, na podstawie odrębnych przepisów, nie przysługuje wynagrodzenie, ustala się dzieląc wszystkie składniki wynagrodzenia wypłacone z góry przez 30.
- 2. Wysokość utraconego wynagrodzenia za okresy, o których mowa w ust. 1, oblicza się mnożąc liczbę dni niewykonywania pracy przez stawkę określoną w ust. 2.

§ 34

W przypadku rozwiązania z nauczycielem stosunku pracy przed upływem roku szkolnego, na który został ustalony plan zajęć, rozliczenie z przydzielonych godzin zajęć następuje z datą ustania stosunku pracy z tym, że przez wszystkie przepracowane miesiące, bez względu na wymiar zrealizowanych zajęć, przysługuje nauczycielowi prawo do wynagrodzenia zasadniczego za obowiązkowy tygodniowy wymiar godzin zajęć określony w art. 42 ust. 3 Karty Nauczyciela.

§ 35

Regulamin obowiązuje od 1 stycznia 2005 r. do 31 grudnia 2005 r.

§ 36

Regulamin niniejszy został uzgodniony z organizacjami nauczycielskich związków zawodowych.

§ 37

Wykonanie uchwały powierza się Prezydentowi Miasta Bolesławiec.

§ 38

Traci moc uchwała Rady Miejskiej w Bolesławcu nr VI/63/03 z dnia 26 marca 2003 r. w sprawie regulaminów wynagradzania nauczycieli zatrudnionych w jednostkach organizacyjnych działających w zakresie oświaty w Gminie Miejskiej Bolesławiec.

§ 39

Uchwała wchodzi w życie po upływie 14 dni od dnia ogłoszenia w Dzienniku Urzędowym Województwa Dolnośląskiego ze skutkiem finansowym od dnia 1 stycznia 2005 r.

PRZEWODNICZĄCY RADY

STANISŁAW MAŁKOWSKI

1453

UCHWAŁA RADY MIASTA W BOLESŁAWCU

z dnia 26 stycznia 2005 r.

o zmianie uchwały nr XLVII/400/02 Rady Miejskiej w Bolesławcu z dnia 26 lutego 2002 r. w sprawie zasad gospodarowania nieruchomościami stanowiącymi własność Gminy Miejskiej Bolesławiec

Na podstawie art. 18 ust. 2 pkt 9 lit. „a”, art. 40 ust. 1 i 2 pkt 3, art. 41 ust. 1 ustawy z dnia 8 marca 1990 r. o samorządzie gminnym (t.j. Dz. U. z 2001 r. Nr 142, poz. 1591 ze zm.), art. 68 ust. 1 pkt 1 w związku z art. 209a ustawy z dnia 21 sierpnia 1997 r. o gospodarce nieruchomościami (t.j. Dz. U. z 2004 r. Nr 261, poz. 2603) Rada Miasta Bolesławiec uchwala, co następuje:

§ 1

W uchwale nr XLVII/400/02 Rady Miejskiej w Bolesławcu z dnia 26 lutego 2002 r. w sprawie zasad gospodarowania nieruchomościami, stanowiącymi własność Gminy Miejskiej Bolesławiec wprowadza się następujące zmiany:

po § 14 dodaje się § 14a o następującym brzmieniu:

1. Wyraża się zgodę na udzielenie bonifikaty w wysokości 90% od ceny nieruchomości, ustalonej zgodnie z art. 67 ust. 3 ustawy z dnia 21 sierpnia 1997 r. o gospodarce nieruchomościami, właścicielom lub współwłaścicielom wyodrębnionych w budynku lokali mieszkalnych przy sprzedaży lub oddaniu w użytkowanie wieczyste w drodze bezprzetargowej przyległej nieruchomości gruntowej lub jej części, dokonywanej w trybie art. 209a ustawy.
2. Koszty związane z przygotowaniem nieruchomości do sprzedaży lub oddania w użytkowanie wieczyste oraz opłaty notarialne i sądowe ponoszone są przez

nabywców, proporcjonalnie do posiadanych udziałów w nieruchomości”.

§ 2

Wykonanie uchwały powierza się Prezydentowi Miasta Bolesławiec.

§ 3

Uchwała wchodzi w życie po upływie 14 dni od dnia ogłoszenia w Dzienniku Urzędowym Województwa Dolnośląskiego i podlega opublikowaniu w Biuletynie Informacji Publicznej.

WICEPRZEWODNICZĄCY RADY

JAN JASIUKIEWICZ

1454

UCHWAŁA RADY MIEJSKIEJ W OBORNIKACH ŚLĄSKICH

z dnia 17 lutego 2005 r.

w sprawie nadania kategorii drogi gminnej

Na podstawie art. 18 ust. 2 pkt 15 ustawy z dnia 8 marca 1990 r. o samorządzie gminnym (t.j. Dz. U. z 2001 r. Nr 142, poz. 1591 ze zm.) oraz na podstawie art. 7 ust. 2 i 3 z dnia 21 marca 1985 r. ustawy o drogach publicznych (t.j. Dz. U. z 2004 r. Nr 204, poz. 2086) Rada Miejska w Obornikach Śląskich uchwala, co następuje:

§ 1

1. Drodze położonej w Obornikach Śląskich w granicach działki nr 3/1 AM–14 **nadać kategorię drogi gminnej o numerze 102537 D.**
2. Przebieg drogi jest pokazany na załączniku mapowym stanowiącym integralną część niniejszej uchwały.

Uchwała wchodzi w życie po upływie 14 dni od dnia ogłoszenia w Dzienniku Urzędowym Województwa Dolnośląskiego.

PRZEWODNICZĄCY
RADY MIEJSKIEJ

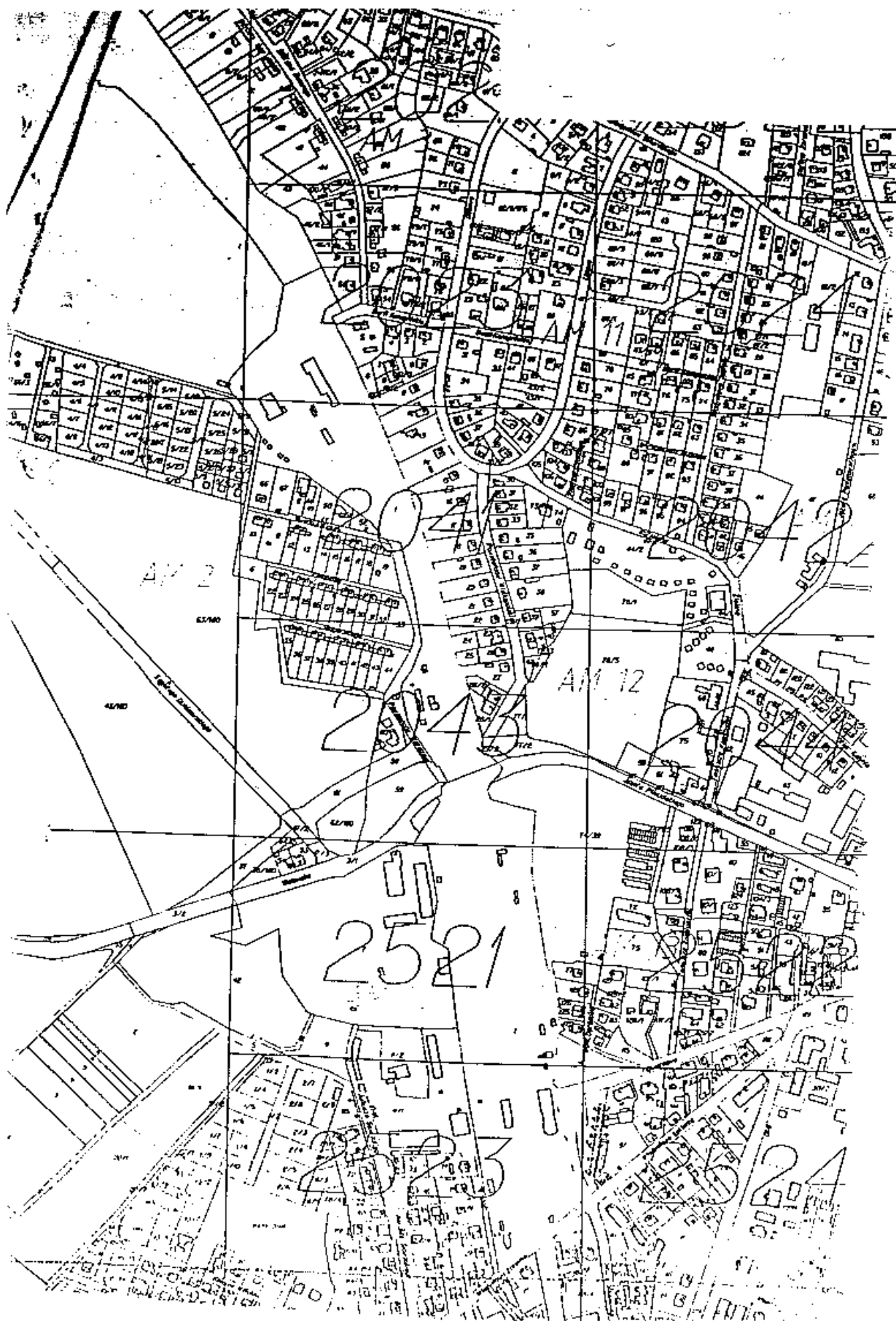
§ 2

Wykonanie uchwały powierza się Burmistrzowi Obornik Śląskich.

SZCZEPAN ANTOSZCZYSZYN

§ 3

Załącznik do uchwały Rady Miejskiej w Obornikach Śląskich z dnia 17 lutego 2005 r. (poz. 1454)



1455

UCHWAŁA RADY MIEJSKIEJ W OBORNIKACH ŚLĄSKICH

z dnia 17 lutego 2005 r.

w sprawie nadania nazwy ulicy we wsi Rościslawice

Na podstawie art. 18 ust. 2 pkt 13 ustawy z dnia 8 marca 1990 r. o samorządzie gminnym (jednolity tekst Dz. U. z 2001 r. Nr 142, poz. 1591 z późn. zm.) Rada Miejska w Obornikach Śląskich uchwala, co następuje:

§ 1

Drodze publicznej, położonej w granicach działki gruntu oznaczonej numerem geodezyjnym 103 AM 1 w Rościslawicach nadać nazwę – ulica Dębowa.

§ 2

Przebieg ulicy pokazany jest na załączniku mapowym stanowiącym integralną część niniejszej uchwały.

§ 3

Wykonanie uchwały powierza się Burmistrzowi Obornik Śląskich.

§ 4

Uchwała wchodzi w życie po upływie 14 dni od dnia ogłoszenia w Dzienniku Urzędowym Województwa Dolnośląskiego.

PRZEWODNICZĄCY
RADY MIEJSKIEJ

SZCZEPAN ANTOSZCZYSZYN

z dnia 17 lutego 2005 r.

w sprawie zasad sprawienia pogrzebu oraz zwrotu wydatków poniesionych na pokrycie kosztów pogrzebu ze środków pomocy społecznej

Na podstawie art. 18 ust. 2 pkt 15 ustawy z dnia 8 marca 1990 r. o samorządzie gminnym (Dz. U. z 2001 r. Nr 142, poz. 1591; z 2002 r. Nr 23, poz. 220, Nr 62, poz. 558, Nr 113, poz. 984, Nr 153, poz. 1271 i Nr 214, poz. 1806; z 2003 r. Nr 80, poz. 717 i Nr 162, poz. 1568; z 2004 r. Nr 102, poz. 1055 i Nr 116, poz. 1203) oraz art. 7, art. 17 ust. 15, art. 44, art. 96 ust. 4 ustawy o pomocy społecznej z dnia 12 marca 2004 r. (Dz. U. z 2004 r. Nr 64, poz. 593, Nr 99, poz. 100 i Nr 273, poz. 2703) uchwała się, co następuje:

§ 1

1. Gmina Polkowice, zwana dalej gminą, sprawia pogrzeb osobie bezdomnej i samotnej oraz osobie w rodzinie, jeśli dochody rodziny nie przekraczają kwot kryterium ustawowego określonych w art. 8 ust. 1 ustawy o pomocy społecznej, zwanej dalej ustawą, przy jednoczesnym wystąpieniu braku uprawnień do zasiłku pogrzebowego z ubezpieczenia społecznego.
2. Koszty pogrzebu dla osoby NN pokrywa w całości gmina.

§ 2

Sprawienie pogrzebu odbywa się zgodnie z wyznaniem zmarłego.

§ 3

Koszt pogrzebu może być częściowo pokryty przez gminę w przypadku, gdy dochód w rodzinie przekracza kryterium dochodowe określone w ustawie, a występują wymienione w art. 7 ustawy okoliczności uzasadniające pokrycie kosztów pogrzebu na następujących zasadach:

stosunek % dochodu osoby samotnej lub rodziny do kryterium uprawniającego zgodnie z art. 8 ustawy o pomocy społecznej	% udział wydatków ponoszonych przez gminę na pokrycie kosztów pogrzebu
do 100% kryterium	100%
ponad 100% do 120% kryterium	90%
ponad 120% do 150% kryterium	70%
ponad 150% do 180% kryterium	50%
ponad 180% do 200% kryterium	20%

§ 4

W przypadku pokrycia kosztów pogrzebu przez gminę, poniesione wydatki podlegają zwrotowi z masy spadkowej, jeżeli po osobie zmarłej nie przysługuje zasiłek pogrzebowy.

§ 5

1. Zwrotu wydatków określonych w § 4 dokonują:
 - 1) spadkobiercy z masy spadkowej,
 - 2) małżonek,
 - 3) zstępni przed wstępnymi.
2. Zwrot wydatków, o których mowa w ust. 1, następuje jednorazowo w kasie Ośrodka Pomocy Społecznej w Polkowicach w terminie 30 dni od dnia pogrzebu.

3. W uzasadnionych przypadkach Dyrektor Ośrodka Pomocy Społecznej w Polkowicach może ustalić splatę kosztów pogrzebu w ratach.

§ 6

Wykonanie uchwały powierza się Burmistrzowi Polkowic.

§ 7

Uchwała wchodzi w życie po upływie 14 dni od dnia ogłoszenia w Dzienniku Urzędowym Województwa Dolnośląskiego.

PRZEWODNICZĄCY RADY

IRENEUSZ TRACZYK

1457

UCHWAŁA RADY MIEJSKIEJ DZIERŻONIOWA

z dnia 28 lutego 2005 r.

w sprawie zaliczenia ulic na terenie Dzierżoniowa do kategorii dróg gminnych

Na podstawie art. 18 ust. 2 pkt 15 ustawy z dnia 8 marca 1990 r. o samorządzie gminnym (tekst jednolity Dz. U. z 2001 r. Nr 142, poz. 1591 z późn. zm.) i art. 7 ustawy z dnia 21 marca 1985 r. o drogach publicznych (tekst jednolity Dz. U z 2004 r. Nr 204, poz. 2086), po zasięgnięciu opinii Zarządu Powiatu Dzierżoniowskiego uchwała się, co następuje:

§ 1

1. Zalicza się do kategorii dróg gminnych:
 - 1) ulicę Pieszycą, położoną w Obrębie Zachód na działkach nr nr 166/2, 146/2, 145/4, 143/1, 142/4, 128, 127/1, 126/7, 126/6, 124/6, 120/2, 115/2 i 114/4,
 - 2) ulicę nowo wybudowaną, położoną w Obrębach: Zachód, Dolny, Centrum na działkach nr nr 142/5, 141,2, 132/3, 129/7, 133/2, 66/5, 66/7, 760/5, 760/10, 759/4, 758/6, 759/6, 760/7, 520/3, 521/20 746/11, 747/3, 746/9 746/14 i 746/13.
2. Przebieg ulic, o których mowa w ust. 1, określa załącznik graficzny do uchwały.

§ 2

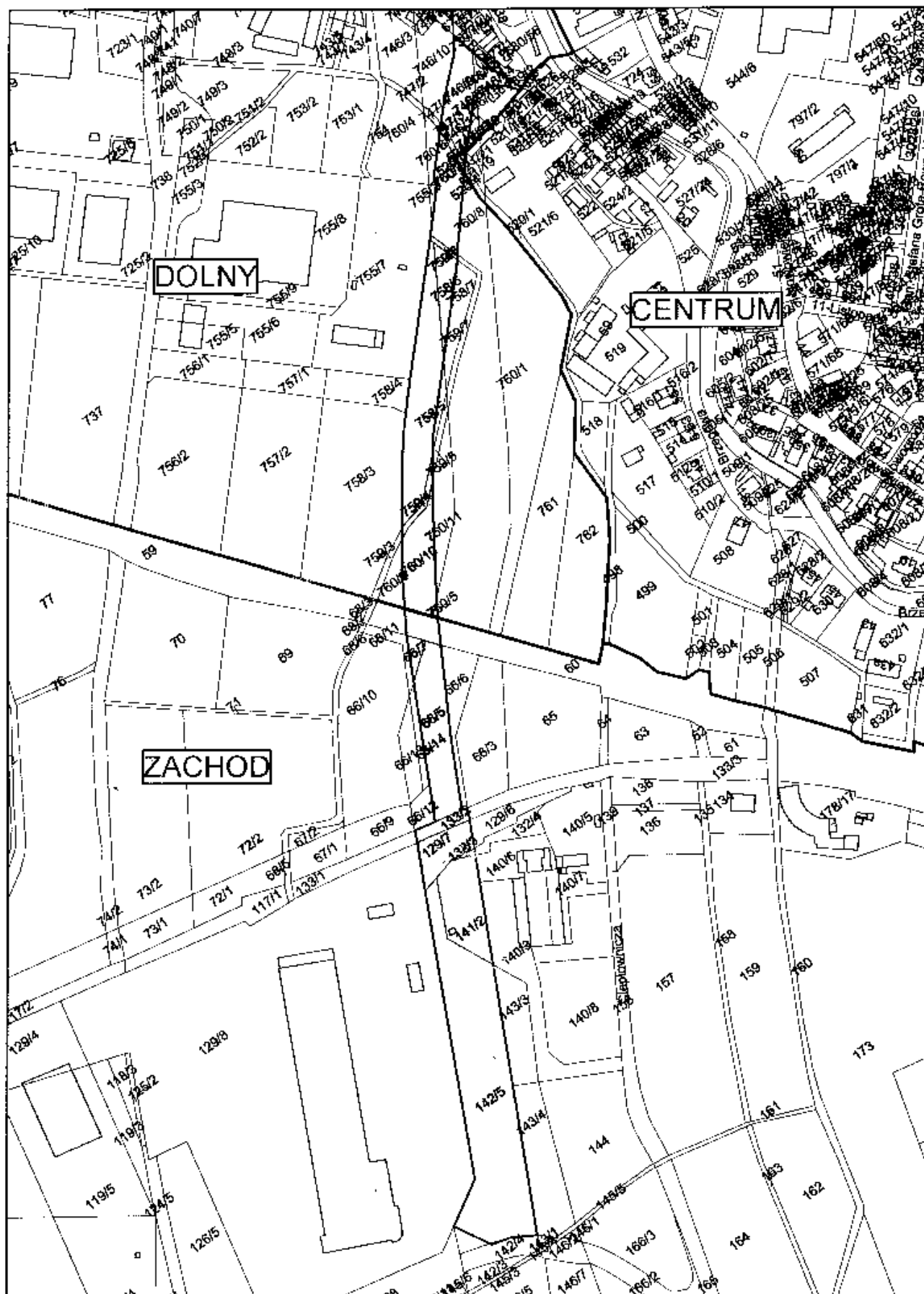
Wykonanie uchwały powierza się Burmistrzowi Dzierżoniowa.

§ 3

Uchwała wchodzi w życie po upływie 14 dni od dnia ogłoszenia w Dzienniku Urzędowym Województwa Dolnośląskiego.

WICEPRZEWODNICZĄCA
RADY MIEJSKIEJ

HELENA ZIELIŃSKA



1458

UCHWAŁA RADY MIEJSKIEJ DZIERŻONIOWA

z dnia 28 lutego 2005 r.

w sprawie zaliczenia ulic na terenie Dzierżoniowa do kategorii dróg gminnych

Na podstawie art. 18 ust. 2 pkt 15 ustawy z dnia 8 marca 1990 r. o samorządzie gminnym (tekst jednolity Dz. U. z 2001 r. Nr 142, poz. 1591 z późn. zm.) i art. 7 ustawy z dnia 21 marca 1985 r. o drogach publicznych (tekst jednolity Dz. U. z 2004 r. Nr 204, poz. 2086), po zasięgnięciu opinii Zarządu Powiatu Dzierżoniowskiego uchwala się, co następuje:

§ 1

1. Zalicza się do kategorii dróg gminnych:
 - 1) ulicę oznakowaną jako Letnia, położoną w Obrębie Nowe Miasto na działkach nr nr 740/8 i 756,
 - 2) ulicę oznakowaną jako Jesienna, położoną w Obrębie Nowe Miasto na działce nr 740/2,
 - 3) ulicę oznakowaną jako Zimowa, położoną w Obrębie Nowe Miasto na działce nr 704/3,
2. Przebieg ulic, o których mowa w ust. 1, określa załącznik graficzny do uchwały.

§ 2

Wykonanie uchwały powierza się Burmistrzowi Dzierżoniowa.

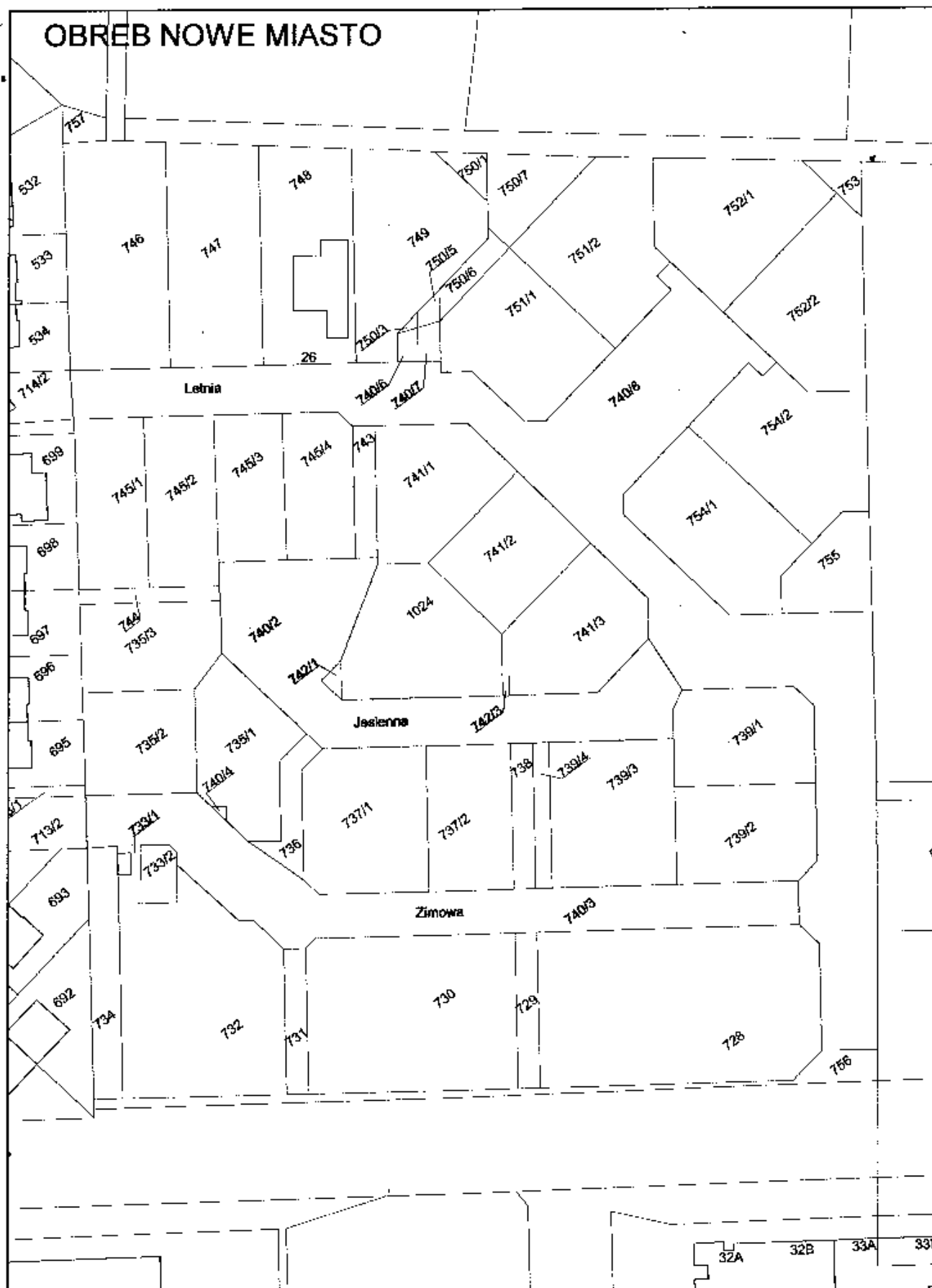
§ 3

Uchwała wchodzi w życie po upływie 14 dni od dnia ogłoszenia w Dzienniku Urzędowym Województwa Dolnośląskiego.

WICEPRZEWODNICZĄCA
RADY MIEJSKIEJ

HELENA ZIELIŃSKA

Załącznik do uchwały Rady
Miejskiej Dzierżoniowa z dnia
28 lutego 2005 r. (poz. 1458)



1459

UCHWAŁA RADY MIEJSKIEJ W PRZEMKOWIE

z dnia 11 marca 2005 r.

w sprawie szczegółowych zasad i trybu umarzania, odraczania lub rozkładania na raty spłat należności pieniężnych, do których nie stosuje się przepisów

ustawy – Ordynacja podatkowa

Na podstawie art. 18 ust. 2 pkt 15 ustawy z dnia 8 marca 1990 r. o samorządzie gminnym (Dz. U. z 2001 r. Nr 142, poz. 1591 z późn. zm.) oraz art. 34a ustawy z dnia 26 listopada 1998 r. o finansach publicznych (Dz. U. z 2003 r. Nr 15, poz. 148 z późn. zm.) uchwala się, co następuje:

§ 1

Uchwała określa szczegółowe zasady i tryb umarzania, odraczania lub rozkładania na raty spłaty należności pieniężnych, do których nie stosuje się przepisów ustawy z dnia 29 sierpnia 1997 r. – Ordynacja podatkowa (Dz. U. Nr 137, poz. 926 ze zm.) przypadających:

1. samorządowym jednostkom budżetowym,
2. samorządowym zakładom budżetowym.

§ 2

Ilekroć w uchwale jest mowa o:

- decyzji – rozumie się przez to rozstrzygnięcie podjęte na wniosek dłużnika bądź działania z urzędu w sprawie umorzenia należności pieniężnej lub udzielania ulgi w jej spłacie, niebędące decyzją w rozumieniu kodeksu postępowania administracyjnego,
- należności – rozumie się przez to należność pieniężną (należność główną) przypadającą od dłużnika wraz z należnymi odsetkami i kosztami dochodzenia należności (należności uboczne) wg stanu na dzień podejmowania decyzji, a jeżeli należność główna została zapłacona i pozostały do zapłaty odsetki i koszty – sumę tych należności ubocznych.

§ 3

Należności pieniężne mogą być umarzane w całości lub części w przypadku całkowitej lub częściowej nieściągalności, która następuje, jeżeli wystąpi jedna z następujących przesłanek:

1. dłużnik – osoba fizyczna zmarł, nie pozostawiając spadkobierców, pozostawił ruchomości niepodlegające egzekucji na podstawie odrębnych przepisów albo pozostawił przedmioty codziennego użytku domowego, których łączna wartość nie przekracza kwoty stanowiącej trzykrotność przeciętnego miesięcznego wynagrodzenia w roku poprzedzającym umorzenie, ogłoszonego przez Prezesa Głównego Urzędu Statystycznego w Dzienniku Urzędowym Rzeczypospolitej Polskiej „Monitor Polski” do celów naliczania odpisu na zakładowy fundusz świadczeń socjalnych albo nie pozostawił żadnego majątku,
2. nie można ustalić dłużnika,
3. zachodzi uzasadnione przypuszczenie, że w postępowaniu egzekucyjnym nie uzyska się kwoty wyższej od kosztów dochodzenia i egzekucji tej należności lub postępowanie egzekucyjne okazało się nieskuteczne,
4. postępowanie egzekucyjne zostało umorzone,

5. należność główna jest mniejsza lub równa dwukrotności wpisu sądowego od pozwu,
6. w wyniku przeprowadzonego przez organ uprawniony postępowania wyjaśniającego wykazane zostało, że dłużnik ze względu na swoją sytuację rodzinną, majątkową i finansową nie jest w stanie uiścić należności, a ściągnięcie jej zagroziłoby egzystencji jego oraz rodziny lub były sprzeczne z zasadami współzycia społecznego,
7. dłużnik, będący osobą prawną, został wykreślony z właściwego rejestru osób prawnych, przy jednoczesnym braku majątku, z którego można przeprowadzić egzekucję, a odpowiedzialność z tytułu należności nie przechodzi z mocy prawa na osoby trzecie,
8. sąd umorzył postępowanie upadłościowe lub oddał wniosek o ogłoszenie upadłości dłużnika, należności nie ściągnięto w toku zakończonego postępowania upadłościowego lub likwidacyjnego.

§ 4

1. Umorzenie należności głównej powoduje również umorzenie należności ubocznych w całości lub w takiej części w jakiej została umorzona należność główna.
2. Umorzenie należności, za którą odpowiada solidarnie więcej niż jeden dłużnik, może nastąpić, gdy okoliczności uzasadniają umorzenie, o których mowa w § 3, zachodzą co do wszystkich dłużników.
3. Jeżeli decyzja dotyczy tylko części należności, w decyzji należy określić termin zapłaty pozostałej części należności. W przypadku, gdy dłużnik nie dotrzymał terminu zapłaty decyzja o umorzeniu podlega cofnięciu, a należność staje się natychmiast wymagalna.

§ 5

1. Należność gminnych jednostek organizacyjnych może być w części lub w całości umorzona na pisemny wniosek dłużnika lub z urzędu.
2. Umorzenie należności z urzędu następuje na uzasadniony wniosek kierownika referatu prowadzącego sprawę.
3. W stosunku do jednego dłużnika organ uprawniony może umorzyć należności w części lub w całości, nie częściej niż jeden raz w roku kalendarzowym.

§ 6

1. W przypadkach uzasadnionych względami społecznymi lub gospodarczymi, należność może zostać – wyłącznie na pisemny wniosek dłużnika – rozłożona na raty lub termin jej spłaty może zostać odroczone.
2. Odroczenie terminu zapłaty należności nie może być dłuższe niż okres 1 roku, zaś spłaty wierzytelności rozłożonej na raty nie może być dłuższy niż 24 miesiące.
3. Wnioski wraz z dowodami na ich poparcie należy składać do kierownika jednostki organizacyjnej będącej wierzycielem.

§ 7

Umorzenia należności bez ograniczenia co do kwoty w całości lub części, rozłożenia na raty albo odroczenia terminu spłaty dokonuje Burmistrz samodzielnie w formie zarządzenia.

§ 8

Burmistrz przedkłada Radzie Miejskiej kwartalną informację dotyczącą zakresu umorzonych należności oraz odroczenia terminu spłaty całości lub części należności albo rozłożenia płatności całości lub części należności na raty, udzielonych w trybie niniejszej uchwały.

§ 9

Wykonanie uchwały powierza się Burmistrzowi Gminy i Miasta Przemków.

§ 10

Uchwała wchodzi w życie po upływie 14 dni od dnia ogłoszenia w Dzienniku Urzędowym Województwa Dolnośląskiego.

PRZEWODNICZĄCA
RADY MIEJSKIEJ

IRENA ORŁOWSKA

1460

UCHWAŁA RADY MIASTA ZGORZELEC

z dnia 21 marca 2005 r.

w sprawie zmian do Statutu Miasta Zgorzelec

Na podstawie art. 3 ust. 1, art. 18 ust. 2 pkt 1, art. 22, art. 40 ust. 1 i 2 pkt 1 ustawy z dnia 8 marca 1990 r. o samorządzie gminnym (tekst jednolity Dz. U. z 2001 r. Nr 142, poz. 1591, zm. z 2002 r. Nr 23, poz. 220, Nr 62, poz. 558, Nr 113, poz. 984, Nr 153, poz. 1271, Nr 214, poz. 1806, z 2003 r. Nr 80, poz. 717, Nr 162, poz. 1568, z 2004 r. Nr 102, poz. 1055, Nr 116, poz. 1203, Nr 167, poz. 1759) Rada Miasta Zgorzelec uchwala, co następuje:

§ 1

W uchwale nr 64/03 Rady Miejskiej w Zgorzelcu z dnia 17 czerwca 2003 r. w sprawie Statutu Miasta Zgorzelec opublikowaną w Dzienniku Urzędowym Województwa Dolnośląskiego Nr 124 z dnia 12 sierpnia 2003 r., poz. 2224, zmienionego uchwałą nr 93/03 Rady Miasta Zgorzelec z dnia 22 września 2003 r. opublikowaną w Dzienniku Urzędowym Województwa Dolnośląskiego Nr 194 z dnia 10 października 2003 r., poz. 2769 i uchwałą nr 167/04 Rady Miasta Zgorzelec z dnia 27 kwietnia 2004 r. w sprawie zmian do Statutu Miasta Zgorzelec opublikowana w Dzienniku Urzędowym Województwa Dolnoślą-

skiego Nr 97, poz. 1723 z dnia 27 maja 2004 r.), w § 6 ust. 1 wprowadza się pkt 3 o następującym brzmieniu:
„3) tytuł honorowy „Zasłużony dla Europa – Miasta Zgorzelec/Gorlitz”.

§ 2

Uchwała wchodzi w życie po upływie 14 dni od ogłoszenia w Dzienniku Urzędowym Województwa Dolnośląskiego.

PRZEWODNICZĄCY RADY

MAREK WOLANIN

1461

UCHWAŁA RADY MIEJSKIEJ W POLKOWICACH

z dnia 23 marca 2005 r.

w sprawie udzielenia upoważnienia dyrektorowi Szkoły Podstawowej nr 1 im. Jana Wyżykowskiego w Polkowicach

Na podstawie art. 39 ust. 4 ustawy z dnia 8 marca 1990 r. o samorządzie gminnym (Dz. U. z 2001 r. Nr 142, poz. 1591; z 2002 r. Nr 23, poz. 220, Nr 62, poz. 558, Nr 113, poz. 984, Nr 153, poz. 1271 i Nr 214, poz. 1806; z 2003 r. Nr 80, poz. 717 i Nr 162, poz. 1568 oraz z 2004 r. Nr 102, poz. 1055 i Nr 116, poz. 1203) Rada Miejska w Polkowicach uchwala, co następuje:

§ 1

Upoważnia się panią Teresę Olszewską – dyrektora Szkoły Podstawowej nr 1 im. Jana Wyżykowskiego w Polkowicach do załatwiania indywidualnych spraw z zakresu pomocy materialnej o charakterze socjalnym dla uczniów Szkoły Podstawowej nr 1.

§ 2

Uchwała wchodzi w życie po upływie 14 dni od dnia ogłoszenia w Dzienniku Urzędowym Województwa Dolnośląskiego.

PRZEWODNICZĄCY RADY

IRENEUSZ TRACZYK

1462

UCHWAŁA RADY MIEJSKIEJ W POLKOWICACH

z dnia 23 marca 2005 r.

w sprawie udzielenia upoważnienia dyrektorowi Szkoły Podstawowej nr 2 im. Kornela Makuszyńskiego w Polkowicach

Na podstawie art. 39 ust. 4 ustawy z dnia 8 marca 1990 r. o samorządzie gminnym (Dz. U. z 2001 r. Nr 142, poz. 1591; z 2002 r. Nr 23, poz. 220, Nr 62, poz. 558, Nr 113, poz. 984, Nr 153, poz. 1271 i Nr 214, poz. 1806; z 2003 r. Nr 80, poz. 717 i Nr 162, poz. 1568 oraz z 2004 r. Nr 102, poz. 1055 i Nr 116, poz. 1203) Rada Miejska w Polkowicach uchwala, co następuje:

§ 1

Upoważnia się panią Jadwigę Lisiecką – dyrektora Szkoły Podstawowej nr 2 im. Kornela Makuszyńskiego w Polkowicach do załatwiania indywidualnych spraw z zakresu pomocy materialnej o charakterze socjalnym dla uczniów Szkoły Podstawowej nr 2.

§ 2

Uchwała wchodzi w życie po upływie 14 dni od dnia ogłoszenia w Dzienniku Urzędowym Województwa Dolnośląskiego.

PRZEWODNICZĄCY RADY

IRENEUSZ TRACZYK

1463

UCHWAŁA RADY MIEJSKIEJ W POLKOWICACH

z dnia 23 marca 2005 r.

**w sprawie udzielenia upoważnienia dyrektorowi Szkoły Podstawowej nr 3
im. Arkadego Fiedlera w Polkowicach**

Na podstawie art. 39 ust. 4 ustawy z dnia 8 marca 1990 r. o samorządzie gminnym (Dz. U. z 2001 r. Nr 142, poz. 1591; z 2002 r. Nr 23, poz. 220, Nr 62, poz. 558, Nr 113, poz. 984, Nr 153, poz. 1271 i Nr 214, poz. 1806; z 2003 r. Nr 80, poz. 717 i Nr 162, poz. 1568 oraz z 2004 r. Nr 102, poz. 1055 i Nr 116, poz. 1203) Rada Miejska w Polkowicach uchwala, co następuje:

§ 1

Upoważnia się pana Włodzimierza Liberskiego – dyrektora Szkoły Podstawowej nr 3 im. Arkadego Fiedlera w Polkowicach do załatwiania indywidualnych spraw z zakresu pomocy materialnej o charakterze socjalnym dla uczniów Szkoły Podstawowej nr 3.

§ 2

Uchwała wchodzi w życie po upływie 14 dni od dnia ogłoszenia w Dzienniku Urzędowym Województwa Dolnośląskiego.

PRZEWODNICZĄCY RADY

IRENEUSZ TRACZYK

1464

UCHWAŁA RADY MIEJSKIEJ W POLKOWICACH

z dnia 23 marca 2005 r.

**w sprawie udzielenia upoważnienia dyrektorowi Szkoły Podstawowej
Integracyjnej im. Twórców Polskiej Miedzi w Jędrzychowie**

Na podstawie art. 39 ust. 4 ustawy z dnia 8 marca 1990 r. o samorządzie gminnym (Dz. U. z 2001 r. Nr 142, poz. 1591; z 2002 r. Nr 23, poz. 220, Nr 62, poz. 558, Nr 113, poz. 984, Nr 153, poz. 1271 i Nr 214, poz. 1806; z 2003 r. Nr 80, poz. 717 i Nr 162, poz. 1568 oraz z 2004 r. Nr 102, poz. 1055 i Nr 116, poz. 1203) Rada Miejska w Polkowicach uchwala, co następuje:

§ 1

Upoważnia się panią Renatę Lasotę – dyrektora Szkoły Podstawowej Integracyjnej im. Twórców Polskiej Miedzi w Jędrzychowie do załatwiania indywidualnych spraw z zakresu pomocy materialnej o charakterze socjalnym dla uczniów Szkoły Podstawowej Integracyjnej w Jędrzychowie zamieszkałych na terenie gminy Polkowice.

Uchwała wchodzi w życie po upływie 14 dni od dnia ogłoszenia w Dzienniku Urzędowym Województwa Dolnośląskiego.

PRZEWODNICZĄCY RADY

IRENEUSZ TRACZYK

§ 2

1465

UCHWAŁA RADY MIEJSKIEJ W POLKOWICACH

z dnia 23 marca 2005 r.

**w sprawie udzielenia upoważnienia dyrektorowi Gimnazjum nr 1
w Polkowicach**

Na podstawie art. 39 ust. 4 ustawy z dnia 8 marca 1990 r. o samorządzie gminnym (Dz. U. z 2001 r. Nr 142, poz. 1591; z 2002 r. Nr 23, poz. 220, Nr 62, poz. 558, Nr 113, poz. 984, Nr 153, poz. 1271 i Nr 214, poz. 1806; z 2003 r. Nr 80, poz. 717 i Nr 162, poz. 1568 oraz z 2004 r. Nr 102, poz. 1055 i Nr 116, poz. 1203) Rada Miejska w Polkowicach uchwała, co następuje:

§ 1

Upoważnia się panią Elżbietę Kich-Wiśniewską – dyrektora Gimnazjum nr 1 w Polkowicach do załatwiania indywidualnych spraw z zakresu pomocy materialnej o charakterze socjalnym dla uczniów Gimnazjum nr 1 zamieszkałych na terenie gminy Polkowice.

§ 2

Uchwała wchodzi w życie po upływie 14 dni od dnia ogłoszenia w Dzienniku Urzędowym Województwa Dolnośląskiego.

PRZEWODNICZĄCY RADY

IRENEUSZ TRACZYK

1466

UCHWAŁA RADY MIEJSKIEJ W POLKOWICACH

z dnia 23 marca 2005 r.

**w sprawie udzielenia upoważnienia dyrektorowi Gimnazjum nr 2
w Polkowicach**

Na podstawie art. 39 ust. 4 ustawy z dnia 8 marca 1990 r. o samorządzie gminnym (Dz. U. z 2001 r. Nr 142, poz. 1591; z 2002 r. Nr 23, poz. 220, Nr 62, poz. 558, Nr 113, poz. 984, Nr 153, poz. 1271 i Nr 214, poz. 1806; z 2003 r. Nr 80, poz. 717 i Nr 162, poz. 1568 oraz z 2004 r. Nr 102, poz. 1055 i Nr 116, poz. 1203) Rada Miejska w Polkowicach uchwała, co następuje:

§ 1

Upoważnia się panią Dorotę Gnych – dyrektora Gimnazjum nr 2 w Polkowicach do załatwiania indywidualnych spraw z zakresu pomocy materialnej o charakterze socjalnym dla uczniów Gimnazjum nr 2 zamieszkałych na terenie gminy Polkowice.

§ 2

Uchwała wchodzi w życie po upływie 14 dni od dnia ogłoszenia w Dzienniku Urzędowym Województwa Dolnośląskiego.

PRZEWODNICZĄCY RADY

IRENEUSZ TRACZYK

1467

UCHWAŁA RADY MIEJSKIEJ W POLKOWICACH

z dnia 23 marca 2005 r.

w sprawie uchylenia uchwały nr XIV/130/03 Rady Miejskiej w Polkowicach

**z dnia 29 grudnia 2003 r. w sprawie nadania Statutu Sołectwu Polkowi-
ce**

Dolne

Na podstawie art. 18 ust. 1, w związku z art. 35 ustawy z dnia 8 marca 1990 r. o samorządzie gminnym (Dz. U. z 2001 r. Nr 142, poz. 1591; z 2002 r. Nr 23, poz. 220, Nr 62, poz. 558, Nr 113, poz. 984, Nr 153, poz. 1271, Nr 214, poz. 1806; z 2003 r. Nr 80, poz. 717 i Nr 162, poz. 1568; z 2004 r. Nr 102, poz. 1055, Nr 116, poz. 1203) uchwała się, co następuje:

§ 1

Uchyła się uchwałę nr XIV/130/03 Rady Miejskiej w Polkowicach z dnia 29 grudnia 2003 r. w sprawie nadania Statutu Sołectwu Polkowi-ce Dolne.

§ 2

Uchwała wchodzi w życie po upływie 14 dni od dnia ogłoszenia w Dzienniku Urzędowym Województwa Dolnośląskiego.

PRZEWODNICZĄCY RADY

IRENEUSZ TRACZYK

1468

UCHWAŁA RADY MIEJSKIEJ W ŻMIGRODZIE

z dnia 23 marca 2005 r.

**w sprawie zasad i trybu przeprowadzania konsultacji z mieszkańcami
Gminy**

Na podstawie art. 5a ustawy z dnia 8 marca 1990 r. o samorządzie gminnym (tekst jedn. Dz. U. z 2001 r. Nr 142, poz. 1591 z późn. zm.) uchwała się, co następuje:

§ 1

1. W wypadkach przewidzianych ustawą oraz w innych sprawach ważnych dla Gminy przeprowadza się konsultacje z mieszkańcami poprzez zorganizowanie spotkań z mieszkańcami.
2. Jeżeli sprawa podlegająca konsultacji dotyczy wszystkich mieszkańców Gminy, konsultacje przeprowadza się we wszystkich miejscowościach, jeżeli jednej lub kilku miejscowości – tylko w tych miejscowościach.
3. Do wzięcia udziału w konsultacjach mają prawo osoby fizyczne, które ukończyły 18 lat życia oraz są zameldowane na pobyt stały w miejscowościach, stosownie do § 1 ust. 2.

§ 2

Przeprowadza się dwa spotkania z zainteresowanymi mieszkańcami. O miejscu i terminie spotkania obwieszcza się mieszkańcom co najmniej 7 dni przed każdym spotkaniem.

§ 5

Dokumentacją z przeprowadzonych konsultacji są protokoły spotkań wraz z listami obecności oraz dodatkowe opinie, złożone zgodnie z § 4. Z dokumentacji tej spo-

§ 3

1. Pierwsze spotkanie pełni rolę informacyjną, podczas którego zapoznaje się mieszkańców z tematem podlegającym konsultacji.
2. Drugie spotkanie przeprowadza się po upływie co najmniej 3 tygodni od daty pierwszego spotkania. Mieszkańcy wyrażają na nim swoją opinię poprzez głosowanie jawne.
3. Konsultacje uznaje się za ważne, niezależnie od liczby uprawnionych uczestników drugiego spotkania.

§ 4

Osoby nieuczestniczące w drugim spotkaniu, mogą również wziąć udział w konsultacjach w ciągu tygodnia od daty tego spotkania, poprzez wyrażenie swojej opinii w siedzibie Urzędu Miejskiego w Żmigrodzie. Po upływie tego terminu konsultacje uznaje się za zakończone.

Przygotowuje się protokół końcowy, opisujący przebieg i wynik konsultacji.

§ 6

Wykonanie uchwały powierza się Burmistrzowi Gminy Żmigród.

§ 7

Uchwała wchodzi w życie po upływie 14 dni od dnia ogłoszenia w Dzienniku Urzędowym Województwa Dolnośląskiego.

PRZEWODNICZĄCY
RADY MIEJSKIEJ

RYSZARD WOJTKOWIAK

1469

UCHWAŁA RADY MIEJSKIEJ W ŁĄDKU ZDROJU

z dnia 24 marca 2005 r.

**w sprawie regulaminu udzielania uczniom pomocy materialnej
o charakterze socjalnym**

Na podstawie art. 90f ustawy z dnia 7 września 1991 r. o systemie oświaty (Dz. U. Nr 256, poz. 2572) oraz art. 18 ust. 2 pkt 15 ustawy z dnia 8 marca 1990 r. o samorządzie gminnym (Dz. U. z 2001 r. Nr 142, poz. 1591 ze zm.) uchwała się, co następuje:

R o z d z i a ł I

Postanowienia ogólne

§ 1

Ustanawia się Regulamin udzielania pomocy materialnej o charakterze socjalnym dla uczniów uprawnionych do świadczeń na podstawie ustawy o systemie oświaty (art. 90b ust. 3 i 4) zamieszkujących na terenie Gminy Łądek Zdrój.

§ 2

Pomoc materialna o charakterze socjalnym może być udzielana jako:

- stypendium szkolne,
- zasiłek szkolny.

§ 3

1. Pomoc socjalną przyznaje Burmistrz Łądku Zdroju ze środków finansowych przewidzianych na ten cel każdorazowo w budżecie gminy Łądek Zdrój.
2. Na finansowanie zasiłków szkolnych przeznaczają się 5% kwoty, o której mowa w ust. 1.

§ 4

1. Świadczenia pomocy materialnej przyznawane są na wniosek uprawnionych osób bądź z urzędu.
2. Wzór wniosku o przyznanie pomocy stanowi załącznik nr 1 do niniejszej uchwały.

§ 5

Stypendia szkolne przyznawane na wniosek składane są do dnia 28 lutego 2005 r., a udzielane za okres od dnia 1 stycznia 2005 r. do dnia 30 czerwca 2005 r.

2. Stypendium wypłaca się co miesiąc z dołu w kasie Urzędu Miasta i Gminy w Łądku Zdroju.
3. W przypadku ucznia lub słuchacza kończącego naukę, ostatnie stypendium wypłaca się za miesiąc, w którym ukończył naukę.

§ 6

1. W celu udzielenia pomocy materialnej o charakterze socjalnym burmistrz powołuje zarządzeniem Komisję Stypendialną, której zadaniem jest:
 - 1) weryfikacja dokumentów, na podstawie których jest przyznawana pomoc socjalna,
 - 2) proponowanie, w oparciu o jednolite kryteria, wysokości stypendiów szkolnych przyznawanych w danym semestrze,
 - 3) proponowanie wysokości zasiłku szkolnego w konkretnym przypadku, stosownie do zdarzenia losowego,
 - 4) proponowanie zastosowania odpowiedniej formy pomocy stypendialnej w konkretnych przypadkach,
 - 5) wnioskowanie o udzielenie pomocy socjalnej z urzędu.
2. Komisja odbywa posiedzenia w terminach wyznaczonych przez Burmistrza Łądku Zdroju.

R o z d z i a ł II

Szczegółowe zasady przyznawania pomocy

§ 7

1. Stypendia szkolne przyznawane są na okres jednego semestru dla:
 - 1) uczniów od września do stycznia i od lutego do czerwca danego roku szkolnego,
 - 2) słuchaczy kolegów nauczycielskich, nauczycielskich kolegów języków obcych, kolegów pracowników służb społecznych od października do stycznia i od lutego do czerwca danego roku akademickiego.

§ 8

1. Wysokość stypendiów na dany semestr ustala Burmistrz Łądku Zdroju w oparciu o propozycję Komisji Stypendialnej, posługując się jednolitymi kryteriami.

2. Informację o wysokości stypendiów, o których mowa w ust. 1, z podaniem zastosowanych kryteriów, ogłasza burmistrz w sposób zwyczajowo przyjęty.

§ 9

1. Stypendium szkolne może być przyznane w jednej z kilku z następujących form:

- 1) całkowite lub częściowe pokrycie kosztów udziału w zajęciach edukacyjnych, w tym wyrównawczych, wykraczających poza zajęcia realizowane w szkole w ramach planu nauczania, a także udziału w zajęciach edukacyjnych realizowanych poza szkołą,
- 2) pomoc rzeczowa o charakterze edukacyjnym, w tym w szczególności zakup podręczników i innych pomocy naukowych,
- 3) całkowite lub częściowe pokrycie kosztów związanych z pobieraniem nauki poza miejscem zamieszkania uczniów szkół ponadgimnazjalnych oraz słuchaczy kolegiów nauczycielskich, nauczycielskich kolegiów języków obcych i kolegiów pracowników służb społecznych,
- 4) świadczenia pieniężne, jeżeli burmistrz uzna, że udzielenie stypendium w formach, o których mowa w pkt 1) i pkt 2), a w przypadku uczniów szkół ponadgimnazjalnych także w formie, o której mowa w pkt 3), nie jest możliwe, natomiast w przypadku słuchaczy kolegiów, o których mowa w pkt 3), udzielenie stypendium w formach, o których mowa w pkt 1)–3), nie jest celowe.

2. Stypendium szkolne może być udzielone w jednej lub kilku formach jednocześnie.

§ 10

1. Wniosek o przyznaniu stypendium szkolnego składa się do 15 września danego roku szkolnego, a w przypadku słuchaczy kolegiów nauczycielskich, nauczycielskich kolegiów języków obcych i kolegiów pracowników służb społecznych – do 15 października danego roku szkolnego.

2. W uzasadnionych przypadkach wniosek o przyznanie stypendium szkolnego może być złożony po upływie terminu, o którym mowa w ust. 1.

§ 11

1. Zasiłki szkolne przyznaje Burmistrz Łądku Zdroju w oparciu o propozycje Komisji Stypendialnej w wysokości i formie uwzględniającej zdarzenie losowe uzasadniające udzielenie pomocy.

2. Wniosek o przyznanie zasiłku szkolnego składa się w terminie nie dłuższym niż dwa miesiące od wystąpienia zdarzenia uzasadniającego udzielenie pomocy.

3. W uzasadnionych przypadkach wniosek o przyznanie stypendium szkolnego może być złożony po upływie terminu, o którym mowa w ust. 2.

§ 12

1. Rodzice ucznia lub pełnoletni uczeń otrzymujący stypendium szkolne są obowiązani niezwłocznie powiadomić burmistrza o ustaniu przyczyn, które stanowiły podstawę przyznania stypendium szkolnego.

2. Przepis ust. 1 stosuje się odpowiednio do dyrektora szkoły, kolegium nauczycielskiego, nauczycielskiego kolegium nauki języków obcych, pracowników kolegium służb społecznych, w przypadku, gdy dyrektor poweźmie informację o ustaniu przyczyn, które stanowiły podstawę przyznania stypendium szkolnego.

3. Stypendium szkolne wstrzymuje się albo cofa w przypadku ustania przyczyn, które stanowiły podstawę przyznania stypendium szkolnego.

4. Należności z tytułu nienależnie pobranego stypendium szkolnego podlegają ściągnięciu w trybie przepisów o postępowaniu egzekucyjnym w administracji.

5. Wysokość należności podlegającej zwrotowi oraz termin zwrotu tej należności ustala się w drodze decyzji administracyjnej.

6. W przypadkach szczególnych, zwłaszcza, jeżeli żądanie zwrotu wydatków na udzielone stypendium szkolne w całości lub w części stanowiłoby dla osoby zobowiązanej nadmierne obciążenie lub też niwelowałoby skutki udzielanej pomocy, burmistrz może odstąpić od żądania takiego zwrotu.

R o z d z i a ł III

Postanowienia końcowe

§ 13

W przypadku gdy liczba chętnych do otrzymania zasiłku i stypendium szkolnego jest większa, pierwszeństwo mają osoby o najniższych dochodach.

§ 14

Wykonanie uchwały powierza się Burmistrzowi Łądku Zdroju.

§ 15

Uchwała wchodzi w życie po 14 dniach od ogłoszenia w Dzienniku Urzędowym Województwa Dolnośląskiego.

PRZEWODNICZĄCY
RADY MIEJSKIEJ

LESZEK PAZDYK

Załącznik nr 1 do uchwały Rady
Miejskiej w Łądku Zdroju z dnia
24 marca 2005 r. (poz. 1469)

OŚWIADCZENIE O DOCHODACH RODZINY

I.

1. Imię i nazwisko ucznia/uczennicy

.....

PESEL

2. Miejsce zamieszkania

Ulica

Kod

Miejscowość

3. Imiona rodziców

II.

Oświadczam, że rodzina ucznia/uczennicy – wnioskodawcy składa się z niżej wymienionych osób, pozostających we wspólnym gospodarstwie domowym:

lp.	imię i nazwisko	rok urodzenia	miejsce pracy - nauki	stopień pokrewieństwa wobec wnioskodawcy	miesięczna wysokość dochodu ¹⁾
Łączny dochód netto całego gospodarstwa domowego					

Miesięczny dochód na 1 osobę w rodzinie wynosi zł,

.....
(podpis jednego z rodziców lub opiekuna,
szkoły, pełnoletniego ucznia)

¹⁾ Za dochód uważa się dochód w rozumieniu art. 8 ust. 3-13 ustawy z dnia 12 marca 2004 r. o pomocy społecznej (Dz. U. Nr 64, poz. 593, Nr 99, poz. 1001, Nr 273, poz. 2703).

Składając osobiście niniejszą deklarację o ś w i a d c z a m, że jest mi wiadome, że dokumenty na podstawie, których zadeklarowałem (am) dochody jestem zobowiązany (a) przechowywać przez okres 3 lat, a uprzedzony (a) o odpowiedzialności karnej z art. 233 § 1 kodeksu karnego, potwierdzam własnoręcznym podpisem prawdziwość danych zamieszczonych we wniosku.

.....
(data, podpis ucznia)

.....
(podpis jednego z rodziców lub opiekuna)

Załączniki:

- udokumentowane dochody* członków rodziny (wg wzoru zaświadczenia)
- potwierdzenie ze szkoły o statusie ucznia,
- orzeczenie o niepełnosprawności albo o umiarkowanym lub znacznym stopniu niepełnosprawności w przypadku gdy członkiem rodziny jest dziecko legitymujące się orzeczeniem o niepełnosprawności lub orzeczeniem o umiarkowanym lub znacznym stopniu niepełnosprawności .

*Wykaz dokumentów do ustalenia średniego dochodu miesięcznego na 1 osobę w rodzinie:

- a) Zaświadczenie z urzędu skarbowego o wysokości dochodów uzyskanych przez członków rodziny, jeżeli dochody te podlegają opodatkowaniu podatkiem dochodowym od osób fizycznych na zasadach ogólnych;
- b) Zaświadczenia z urzędu skarbowego o wysokości należnego zryczałtowanego podatku dochodowego albo decyzje ustalające wysokość podatku dochodowego w formie karty podatkowej.
- c) Dowód opłacania składek w Zakładzie Ubezpieczeń Społecznych.
- d) Oświadczenia członków rodziny o wysokości uzyskanego dochodu, jeżeli członkowie rodziny rozliczają się na podstawie przepisów o zryczałtowanym podatku dochodowym od niektórych przychodów osiąganych przez osoby fizyczne;
- e) Oświadczenia członków rodziny o wysokości uzyskanego innego dochodu, nie podlegającego opodatkowaniu;
- f) Zaświadczenie organu gminy o wielkości gospodarstwa rolnego wyrażonej w hektarach przeliczeniowych ogólnej powierzchni albo nakaz płatniczy za ten rok.
- g) Zaświadczenie z Powiatowego Urzędu Pracy,
- h) Przekazy lub przelewy pieniężne dokumentujące wysokość alimentów, jeżeli członkowie rodziny są zobowiązani wyrokiem sądu lub ugodą sądową do ich płacenia na rzecz osoby spoza rodziny.
- i) Kopię odpisu wyroku sądowego zasądzającego alimenty na rzecz osób w rodzinie lub kopię odpisu protokołu posiedzenia zawierającego treść ugody sądowej, przekazy lub przelewy pieniężne dokumentujące faktyczną wysokość otrzymanych alimentów, w przypadku uzyskania alimentów niższych niż zasądzone w wyroku lub ugodzie sądowej, oraz zaświadczenie komornika o całkowitej lub częściowej bezskuteczności egzekucji alimentów, a także o wysokości wyegzekwowanych alimentów.
- j) Zaświadczenie o wysokości ponoszonej opłaty za pobyt członka rodziny, przebywającego w 2004r. w instytucji zapewniającej całodobowe utrzymanie.
- k) Dokument potwierdzający utratę dochodu oraz wysokość utraconego dochodu, jeżeli dochód rodziny uległ obniżeniu na skutek utraty dochodu przez członka rodziny.
- l) Informacja o otrzymywaniu innego stypendium o charakterze socjalnym ze środków publicznych.

.....
Imię i nazwisko

.....
.....
adres

DEKLARACJA WYBORU ŚWIADCZENIA

Wybieram*

1. stypendium w formie świadczenia pieniężnego	<input type="checkbox"/>
2. stypendium w formie:	
• Całkowitego lub częściowego pokrycia kosztów udziału w zajęciach edukacyjnych, w tym wyrównawczych, wykraczających poza zajęcia realizowane w szkole w ramach planu nauczania, a także w zajęciach edukacyjnych realizowanych poza szkołą,	<input type="checkbox"/>
• Pomocy rzeczowej o charakterze edukacyjnym, w tym w szczególności zakupu podręczników,	<input type="checkbox"/>
• Całkowitego lub częściowego pokrycia kosztów związanych z pobieraniem nauki poza miejscem zamieszkania.	<input type="checkbox"/>

* odpowiednie zaznaczyć

Uwaga:

stypendium szkolne może być udzielone w jednej lub kilku formach jednocześnie.

.....
Podpis wnioskodawcy

..... dnia
(miejscowość)

.....
(pieczęć nagłówka)

ZAŚWIADCZENIE

Niniejszym zaświadczam, że Pan(i)
(imię i nazwisko)

.....
(miejscowość)

.....
(ulica, nr domu, nr mieszkania)

jest zatrudniony(a) w
(nazwa zakładu pracy)

na stanowisku i za ubiegły miesiąc, tj.
(słownie miesiąc)

Wynagrodzenie z tytułu zatrudnienia na podstawie (umowy o pracę, umowy agencyjnej, umowy zlecenia, umowy o dzieło, członkostwa w rolniczej spółdzielni produkcyjnej, spółdzielni kółek rolniczych, praktyki zawodowej)*

Wynagrodzenie w wysokości: netto (słownie złotych:
.....
(kwota)

Przy wynagrodzeniu wypłacono:

zasiłek rodzinny dla osób w wysokości zł,
(liczba) (kwota lub kreska)

zasiłek(ki) pielęgnacyjny(e) w wysokości zł
(kwota lub kreska)

oraz inne dodatki do wynagrodzenia nie podlegające opodatkowaniu i nie będące jednorazowymi świadczeniami socjalnymi w wysokości zł
(kwota lub kreska)

Zaświadczenie wydaje się w celu przedłożenia we właściwym Urzędzie Gminy.

.....
(pieczęć imienna i podpis)

*niepotrzebne skreślić

UCHWAŁA RADY MIEJSKIEJ W ZAWIDOWIE

z dnia 29 marca 2005 r.

w sprawie przyjęcia regulaminu określającego wysokość oraz szczegółowe warunki przyznawania nauczycielom w 2005 roku dodatków: motywacyjnego, funkcyjnego, za warunki pracy oraz niektórych innych składników wynagrodzenia, a także wysokość i szczegółowe zasady przyznawania

i wypłacania dodatku mieszkaniowego

Na podstawie art. 18 ust. 2 pkt 15 ustawy z dnia 8 marca 1990 r. o samorządzie gminnym (tekst jednolity Dz. U. z 2001 r. Nr 142, poz. 1591 ze zm.) oraz na podstawie art. 30 ust. 6, 49 ust. 2, 54 ust. 3 i 7 ustawy z dnia 26 stycznia 1982 r. – Karta Nauczyciela (t.j. Dz. U. z 2003 r. Nr 118, poz. 1112 ze zm.) zwanej dalej „Kartą Nauczyciela” i rozporządzenia Ministra Edukacji Narodowej i Sportu z dnia 31 stycznia 2005 r. w sprawie wysokości minimalnych stawek wynagrodzenia zasadniczego nauczycieli, ogólnych warunków przyznawania dodatków do wynagrodzenia zasadniczego oraz wynagrodzenia za pracę w dniu wolnym od pracy (Dz. U. z 2005 r. Nr 22, poz. 181) zwanym dalej „rozporządzeniem”, Rada Miejska w Zawidowie uchwała, co następuje:

R o z d z i a ł I

DODATEK ZA WYSLUGĘ LAT

§ 1

1. Nauczycielom przysługuje dodatek za wysługę lat zgodnie z postanowieniami art. 33 ust. 1 „Karty Nauczyciela” oraz § 7 „Rozporządzenia”.
2. Dodatek za wysługę lat przysługuje również za dni nieobecności w pracy z powodu niezdolności do pracy wskutek choroby bądź konieczności sprawowania opieki nad dzieckiem lub chorym członkiem rodziny, za które nauczyciel otrzymuje wynagrodzenie lub zasiłek z ubezpieczenia społecznego.
3. Zmianę wysokości dodatku za wysługę lat oraz zasady jego wypłacania określa art. 39 ust. 1 i 3 „Karty Nauczyciela”.

R o z d z i a ł II

DODATEK MOTYWACYJNY

§ 2

1. Ogólne warunki przyznawania nauczycielom dodatku motywacyjnego określa § 6 „Rozporządzenia”.
2. Dodatek motywacyjny jest ruchomą częścią wynagrodzenia nauczycieli i przyznawany jest w zależności od osiągniętych wyników w pracy.
3. Ustala się następujące kryteria przyznania dodatku motywacyjnego dla nauczycieli;
 - 1) Osiągnięcia dydaktyczne, wychowawcze i opiekuńcze:
 - a) praca z wychowankiem, uczniem zdolnym,
 - b) praca z wychowankiem, uczniem mającym trudności,
 - c) osiągane postępy nauczania ustalone na podstawie badań narzędziami pomiaru dydaktycznego lub sprawdzianami opracowanymi w zespole przedmiotowym,
 - d) doprowadzenie ucznia (uczniów) do sukcesów naukowych, sportowych, artystycznych w skali

- międzyszkolnej (olimpiady, konkursy, rozgrywki, zawody, koncerty),
- e) udokumentowane osiągnięcia w pracy z wychowankiem, uczniem: osiągnięcie sukcesów przez ucznia w skali województwa (okręgu) i kraju (etap centralny).
- 2) Jakość świadczonej pracy:
 - a) planowanie pracy:
 - rozkład materiału nauczania,
 - plan wychowawczy klasy uwzględniający program wychowawczy szkoły (placówki),
 - b) organizacja procesu lekcyjnego, dobór metod i środków dydaktycznych (np. na podstawie hospitacji, ankietowania itd.),
 - c) ocenianie osiągnięć uczniów, analiza wyników nauczania uczniów (wspólnie z rodzicami i uczniami) w celu właściwego zaplanowania dalszych działań edukacyjnych, stosowanie pomiaru dydaktycznego,
 - d) przeprowadzenie ewaluacji procesu nauczania i uczenia się (zbieranie informacji zwrotnej od uczniów, wychowanków),
 - e) troska o klasy i pracownie, wkład pracy w ich urządzenie, wzbogacenie w pomoce dydaktyczne,
 - f) przestrzeganie dyscypliny pracy (punktualność, rzetelne pełnienie dyżurów),
 - g) realizacja zarządzeń dyrektora szkoły (m.in. właściwy przepływ informacji między nauczycielem – uczniem – rodzicem),
 - h) innowacyjność w działaniu pedagogicznym,
 - i) upowszechnianie osiągnięć nauczyciela, a tym samym prezentowanie dorobku szkoły w środowisku.
- 3) Zaangażowanie w przygotowaniu i realizacji zajęć i czynności wynikających z zadań statutowych szkoły oraz związanych z samokształceniem i doskonaleniem zawodowym:
 - a) realizacja programu wychowawczego szkoły, a także zamierzeń ujętych w planie wychowawczym klasy – imprezy klasowe, wycieczki, zielone szkoły, wyjścia do kina, teatru, muzeum,

- udział klasy w życiu szkoły (czas poświęcony wychowankom poza lekcjami),
- b) współpraca z rodzicami:
- rozpoznawanie warunków rodzinnych uczniów, rozwiązywanie konfliktów,
 - pozyskiwanie rodziców do współpracy ze szkołą, włączanie rodziców w tworzenie autonomii i „charakteru” szkoły otwartej,
- c) opieka nad organizacjami szkolnymi,
- d) systematyczne uczestnictwo w różnych formach doskonalenia zawodowego:
- aktualizacja swojej wiedzy z przedmiotu (warsztaty, kursy, studia podyplomowe),
 - szkolne i wyjazdowe warsztaty, kursy, studia podyplomowe – inne,
- e) praca w stałych zespołach lub komisjach rady pedagogicznej (zgodnie z regulaminem),
- f) dodatkowe funkcje pełnione przez nauczycieli:
- przewodniczący zespołu przedmiotowego,
 - opiekun samorządu,
 - lider wewnątrzszkolnego doskonalenia nauczycieli,
 - inne,
- g) organizacja imprez szkolnych i miejskich: konkursów, spotkań itp. (wychodzenie ze swoją działalnością poza środowisko szkolne),
- h) dzielenie się doświadczeniem zawodowym z innymi:
- opieka nad praktykantem (studentem),
 - prowadzenie lekcji koleżeńskich,
- i) dodatkowe czynności zlecane doraźnie przez dyrektora szkoły, np. inwentaryzacja, praca podczas wakacji itp.,
- j) aktywny udział w pracach rady pedagogicznej: obecności, przygotowanie materiałów, prowadzenie warsztatów szkoleniowych itp.
4. Ustala się następujące kryteria dodatku motywacyjnego dyrektorom jednostek oświatowych;
- 1) Skuteczność oddziaływań dydaktycznych:
- a) wyniki klasyfikacji i promocji,
 - b) udział, sukcesy w konkursach (olimpiadach) przedmiotowych i innych na różnym szczeblu, np. powiatowym, wojewódzkim, (okręgowym) i centralnym,
 - c) wyniki zewnętrznych badań poziomu nauczania,
 - d) wspomaganie uczniów, wychowanków w ich rozwoju (w tym: mających trudności w nauce),
 - e) zapewnienie pomocy uczniom o specjalnych potrzebach edukacyjnych (w tym: nauczanie uczniów niepełnosprawnych).
- 2) Skuteczność oddziaływań wychowawczo-opiekuńczych:
- a) diagnozowanie i eliminowanie zachowań nagannych (agresja, uzależnienia, absencja),
 - b) zapewnienie w szkole poczucia bezpieczeństwa uczniom i nauczycielom,
 - c) tworzenie przyjaznej atmosfery sprzyjającej rozwojowi uczniów /wychowanków/ (w tym: właściwych relacji między uczniami, uczniami i nauczycielami),
 - d) organizowanie efektywnej pomocy psychologiczno-wychowawczej (w tym: współpraca z poradnią psychologiczno-pedagogiczną oraz innymi instytucjami wspomagającymi pracę wychowawczą szkoły),
- e) tworzenie warunków do rozwijania zdolności i zainteresowań uczniów (naukowych, sportowych, artystycznych).
- 3) Preferowanie działań organizacyjnych i pedagogicznych (w tym innowacyjnych) tworzących indywidualny charakter szkoły:
- a) opracowanie i realizowanie planu rozwoju szkoły,
 - b) wdrażanie autorskich programów nauczania,
 - c) promowanie osiągnięć edukacyjnych szkoły (placówki).
- 4) Jakość świadczonej pracy:
- a) wykazywanie dbałości o mienie komunalne będące w zarządzie dyrektora i gospodarne nim zarządzanie, w tym:
 - konserwacja i naprawy w wyniku przeglądów doraźnych i okresowych,
 - realizacja planu remontów,
 - modernizowanie bazy szkolnej (w tym: racjonalność zakupów),
 - b) Prowadzenie racjonalnej polityki kadrowej:
 - systematyczne (terminowe) dokonywanie oceny pracy nauczycieli,
 - inicjowanie i wspieranie rozwoju zawodowego nauczycieli (w tym: prowadzącego do uzyskiwania kolejnych szczebli awansu zawodowego),
 - przeciwdziałanie problemom i konfliktom zakładowym i środowiskowym oraz skuteczne ich rozwiązywanie,
 - c) Zapewnienie wysokiego stopnia organizacji pracy szkoły:
 - respektowanie statutu placówki,
 - zapewnienie sprawnego systemu obiegu informacji (dyrektor – nauczyciele – uczniowie – rodzice),
 - wykazywanie dbałości o właściwy poziom bezpieczeństwa i higieny pracy (pracowników i uczniów),
 - zorganizowanie właściwej opieki nad uczniami (np.: żywienie, świetlica, opieka medyczna, wycieczki, zapomogi, różne formy pomocy uczniom),
 - kontrolowanie przestrzegania dyscypliny pracy,
 - opracowanie i stosowanie systemu ewaluacji pracy szkoły (placówki).
- 5) Zaangażowanie w przygotowanie i realizację zajęć i czynności wynikających z zadań statutowych szkoły oraz związanych z samokształceniem i doskonaleniem zawodowym:
- a) rzetelne zaplanowanie budżetu (planu rzeczowo-finansowego) szkoły,
 - b) racjonalne dysponowanie przyznanymi szkole środkami określonymi w planie finansowo-rzeczowym,
 - c) pozyskiwanie dodatkowych środków finansowych i świadczeń na rzecz szkoły (w ramach obowiązujących przepisów),
 - d) organizowanie współpracy między szkołami,

- e) współpraca z instytucjami oświatowymi (stowarzyszenia, fundacje) w celu podnoszenia jakości oferty dydaktyczno-wychowawczej,
 - f) projektowanie i realizacja współpracy przygranicznej i międzynarodowej,
 - g) realizowanie założeń polityki oświatowej organu prowadzącego, a w szczególności:
 - respektowanie postanowień, decyzji i uchwał organu,
 - wypełnianie dodatkowych zadań zleconych przez organ prowadzący,
 - h) merytoryczna i bezkonfliktowa współpraca z Organem Prowadzącym:
 - przestrzeganie ustalonych procedur i terminów, (np. tworzenie arkusza organizacji pracy szkoły, wprowadzanie aneksów, sporządzanie sprawozdań budżetowych i statystycznych),
 - terminowość i rzetelność w realizacji wytycznych Organu Prowadzącego,
 - i) prawidłowe wywiązywanie się z obowiązków związanych ze sprawowaniem nadzoru pedagogicznego,
 - j) przestrzeganie zasad oceniania, klasyfikowania, promowania i przeprowadzania egzaminów, diagnozowanie poziomu nauczania i postępu (przyrostu wiedzy i umiejętności), ewaluacja systemu kształcenia,
 - k) organizowanie doskonalenia zawodowego nauczycieli, w tym własnego. Inicjowanie wewnętrzzszkolnego doskonalenia nauczycieli zgodnego z zapotrzebowaniem placówki.
5. Wysokość środków finansowych przeznaczonych na dodatki motywacyjne określa zestawienie w uchwale budżetowej na 2005 rok jako procentowy wskaźnik wynagrodzenia zasadniczego nauczycieli.
 6. Nauczycielowi dodatek motywacyjny przyznaje dyrektor szkoły.
 7. Dyrektorowi szkoły dodatek motywacyjny przyznaje Burmistrz
 8. Dodatki motywacyjne dla nauczycieli i dyrektorów przyznawane są w ramach środków finansowych ujętych w uchwale budżetowej i zatwierdzonych w planach finansowych jednostek oświatowych na 2005 r.
 9. Kwota dodatku motywacyjnego przyznana nauczycielowi nie może być wyższa niż 20% jego wynagrodzenia zasadniczego.
 10. Kwota dodatku motywacyjnego przyznana dyrektorowi nie może być wyższa niż 30% jego wynagrodzenia zasadniczego.
 11. Dodatek motywacyjny przyznawany jest na okres nie krótszy niż 2 miesiące i nie dłuższy niż jeden rok szkolny.
 12. Dodatek motywacyjny wypłaca się zgodnie z art. 39 ust. 3 „Karty Nauczyciela”.
 13. Dodatek za analizę z języka polskiego przyznany na rok szkolny 2004/2005 wygasa z mocy prawa z dniem 31.08.2005 r.

Rozdział III

DODATEK FUNKCYJNY

§ 3

1. Dodatek funkcyjny jest przyznawany nauczycielom zgodnie z § 3 „Rozporządzenia”.
2. Nauczycielom, którym powierzono stanowisko kierownicze przewidziane w statucie szkoły, przysługuje dodatek funkcyjny w wysokości określonej w tabeli do niniejszego regulaminu.
3. Wysokość dodatku funkcyjnego dla dyrektora ustala Burmistrz w granicach stawek określonych tabelą uwzględniając m.in. wielkość szkoły, jej warunki organizacyjne, złożoność zadań wynikających z funkcji kierowniczej, liczbę stanowisk kierowniczych w szkole, wyniki pracy szkoły.
4. Wysokość dodatków funkcyjnych dla wicedyrektorów, innych stanowisk kierowniczych jak również osób wymienionych w ust. 5 przyznaje dyrektor szkoły w granicach określonych stawek.
5. Dodatek funkcyjny przysługuje również nauczycielowi z tytułu wykonywania zadań:
 - 1) opiekuna stażu w wysokości:
 - 50 zł miesięcznie,
 - 2) wychowawcy klasy, oddziału w wysokości:
 - 60 zł miesięcznie,
 - 3) doradcy metodycznego w wysokości:
 - od 150 zł do 400 zł.
6. Prawo do dodatku funkcyjnego przysługuje w okresie pełnienia funkcji lub wykonywania zadań, za które przysługuje dodatek.
7. Dodatek funkcyjny związany ze stanowiskiem przysługuje również osobie, której powierzono odpowiednie obowiązki w zastępstwie innej osoby, jeśli jej nieobecność w pracy przekracza jeden miesiąc.
8. Dodatek funkcyjny nie przysługuje w okresie nieusprawiedliwionej nieobecności w pracy, w okresie urlopu dla poratowania zdrowia oraz w okresach, za które nie przysługuje wynagrodzenie zasadnicze.
9. Wynagrodzenie określone w ust. 2 i 5 wypłaca się zgodnie z art. 39 ust. 3 „Karty Nauczyciela”.

Tabela dodatków funkcyjnych

Lp.	Stanowisko	Miesięcznie w zł	
		od	do
1.	Przedszkola – Dyrektor przedszkola – Wicedyrektor	400	900
		200	500
2.	Szkoły (zespół szkół) wszystkich typów – Dyrektor szkoły (zespołu szkół) liczącej do 12 oddziałów – Dyrektor szkoły (zespołu szkół) liczącej powyżej 12 oddziałów – Wicedyrektor szkoły (zespołu szkół)	600	900
		700	1100
		300	700

R o z d z i a ł I V

DODATEK ZA WARUNKI PRACY

§ 4

1. Dodatek za warunki pracy przysługuje nauczycielom zgodnie z postanowieniami art. 34 ust. 1 „Karty Nauczyciela” oraz § 8 i 9 „Rozporządzenia” za każdą godzinę przepracowaną w trudnych lub uciążliwych warunkach.
2. Nauczycielom i wychowawcom przysługuje dodatek za trudne warunki pracy w przypadku gdy:
 - 1) prowadzą zajęcia dydaktyczne i wychowawcze w klasach i oddziałach integracyjnych – w wysokości 10% wynagrodzenia zasadniczego,
 - 2) prowadzą nauczanie indywidualne dzieci zakwalifikowanych do kształcenia specjalnego – w wysokości do 20% wynagrodzenia zasadniczego, według zasad ustalonych w ust. 3.
3. Dodatki za trudne warunki pracy przysługują w takiej części, w jakiej godziny pracy w trudnych warunkach pozostają do obowiązującego wymiaru godzin.
4. Dodatki za warunki pracy wypłaca się zgodnie z art. 39 ust. 3 „Karty Nauczyciela”.

R o z d z i a ł V

WYNAGRODZENIE ZA GODZINY PONADWYMIAROWE ORAZ GODZINY DORAŻNYCH ZASTĘPSTW

§ 5

1. Dla celów obliczenia wynagrodzenia za godziny ponadwymiarowe ustala się:
 - **bazowy wymiar godzin**, za który przyjmuje się tygodniowy wymiar godzin zajęć w rozumieniu art. 42 ust. 3 ustawy z dnia 26 stycznia 1982 roku – Karta Nauczyciela,
 - **dzienną normę godzin nauczyciela**, dzieląc jego bazowy wymiar godzin przez liczbę dni w tygodniu, w których ustalono dla niego zajęcia w rozkładzie zajęć placówki,
 - **normatywną liczbę godzin nauczyciela w okresie rozliczeniowym**, mnożąc dzienną normę godzin nauczyciela przez liczbę dni tego okresu, w których nauczycielowi ustalono zajęcia w rozkładzie zajęć placówki, pomniejszoną o dni usprawiedliwionej nieobecności oraz dni ustawowo wolne od pracy i dni wolne od nauki w szkole.
2. Nauczycielowi, któremu przydzielono zajęcia realizowane według różnych tygodniowych wymiarów godzin zajęć należy każdą jego godzinę przeliczać na godziny bazowego wymiaru godzin za pomocą przelicznika

wyznaczonego przez podzielenie jego bazowego wymiaru godzin przez odpowiedni obowiązkowy wymiar godzin realizowanych zajęć.

3. Liczbę godzin ponadwymiarowych w okresie rozliczeniowym oblicza się odejmując od liczby faktycznie przepracowanych w tym okresie godzin normatywną liczbę godzin za ten okres, przy czym przyjmuje się, że liczba godzin ponadwymiarowych jest równa 0, jeśli tak obliczona wartość jest ujemna.
4. Liczba godzin ponadwymiarowych, za które należy się wynagrodzenie nie może być większa niż różnica pomiędzy sumą godzin nauczyciela w jego rozkładzie zajęć a iloczynem dziennej normy godzin nauczyciela i liczby dni, w których nauczycielowi ustalono zajęcia w rozkładzie zajęć.
5. Za faktycznie przepracowane uznaje się także godziny zajęć, których nauczyciel nie mógł zrealizować ze względu na wykonywanie innych prac zleconych mu przez pracodawcę.
6. Wynagrodzenie za godziny ponadwymiarowe przydzielone w planie organizacyjnym nie przysługuje za dni, w których nauczyciel nie realizuje zajęć z powodu przerw przewidzianych przepisami o organizacji roku szkolnego, rozpoczynania lub kończenia roku szkolnego oraz za dni usprawiedliwionej nieobecności w pracy.
7. Nauczycielom, którzy w dniu wolnym od pracy realizują planowane i odpowiednio udokumentowane zorganizowane zajęcia dydaktyczne, wychowawcze, a nie otrzymują za ten dzień innego dnia wolnego, przysługuje odrębne wynagrodzenie zgodnie z § 10 „Rozporządzenia”.
8. Nauczycielom zajmującym stanowiska kierownicze, sprawującym w dniu wolnym od pracy nadzór nad przebiegiem zajęć dydaktycznych, wychowawczych, nie przysługuje z tego tytułu odrębne wynagrodzenie.
9. Wynagrodzenie za godziny ponadwymiarowe i dorażnych zastępstw wypłaca się zgodnie z art. 39 ust. 4 „Karty Nauczyciela”.

R o z d z i a ł VI

NAGRODY ZE SPECJALNEGO FUNDUSZU NAGRÓD

§ 6

1. Nauczycielom przysługują nagrody zgodnie z postanowieniami art. 49 ust. 1 pkt 1 „Karty Nauczyciela”.
2. Środki na nagrody w ramach specjalnego funduszu nagród dla nauczycieli w wysokości co najmniej 1% planowanych środków na wynagrodzenia osobowe nauczycieli planuje dyrektor szkoły w rocznym planie finansowym, z tym że:

- 1) 80% kwoty pozostawia do swojej dyspozycji,
 - 2) 20% kwoty przekazuje do dyspozycji organu prowadzącego.
3. Nagrody mają charakter uznaniowy, przyznanie nauczycielowi nagrody uzależnione jest w szczególności od:
- 1) posiadania dobrej lub wyróżniającej oceny pracy,
 - 2) legitymowania się wybitnymi osiągnięciami w pracy dydaktyczno-wychowawczej, pracy opiekuńczo-wychowawczej oraz w realizacji innych zadań statutowych szkoły,
 - 3) przepracowania przez nauczyciela w szkole co najmniej roku.
4. Nagrody nauczycielom przyznają:
- 1) ze środków, o których mowa w ust. 2 pkt 1 – dyrektor zgodnie z obowiązującymi przepisami,
 - 2) ze środków, o których mowa w ust. 2 pkt 2 – burmistrz na podstawie regulaminu przyznawania nagrody burmistrza.
5. Regulamin przyznawania nagrody Burmistrza Miasta Zawidowa określa załącznik nr 1.
6. Niewykorzystane środki, o których mowa w ust. 2 pkt 2, przekazane są do dyspozycji dyrektora jednostki oświatowej.
7. Wzór wniosku o przyznanie nagrody Burmistrza Miasta Zawidowa określa załącznik nr 2 do uchwały.

R o z d z i a ł VII

DODATEK MIESZKANIOWY

§ 7

1. Nauczycielom zatrudnionym w wymiarze nie niższym niż połowa tygodniowego obowiązkowego wymiaru godzin przysługuje dodatek mieszkaniowy zgodnie z postanowieniami art. 54 ust. 3 i 7 „Karty Nauczyciela”.
2. Wysokość dodatku mieszkaniowego uzależniona jest od stanu rodzinnego nauczyciela i wynosi:
 - 1) dla jednej osoby – 20 zł
 - 2) dla dwóch osób – 30 zł
 - 3) dla trzech osób – 40 zł
 - 4) dla czterech i więcej osób – 50 zł
3. Do osób, o których mowa w ust. 2, zalicza się nauczyciela oraz wspólnie z nim zamieszkujących: współmałżonka oraz dzieci, a także rodziców pozostających ma jego wyłącznym utrzymaniu.
4. Nauczycielowi i jego współmałżonkowi, będącemu także nauczycielem, stale z nim zamieszkującemu, przysługuje tylko jeden dodatek w wysokości określonej w pkt 1. Małżonkowie wspólnie określają pracodawcę, który będzie im wypłacał dodatek.
5. Dodatek przysługuje nauczycielowi niezależnie od tytułu prawnego do zajmowanego przez niego lokalu mieszkalnego.
6. Dodatek przysługuje od pierwszego dnia miesiąca następującego po miesiącu, w którym nauczyciel złożył wniosek o jego przyznanie.

7. Dodatek przysługuje w okresie wykonywania pracy, a także w okresach:
 - 1) nieświadczenia pracy, za które przysługuje wynagrodzenie,
 - 2) pobierania zasiłku z ubezpieczenia społecznego,
 - 3) odbywania zasadniczej służby wojskowej, przeszkolenia wojskowego, okresowej służby wojskowej; w przypadku jednak gdy z nauczycielem powołanym do służby zawarta była umowa o pracę na czas określony, dodatek wypłaca się nie dłużej niż do końca okresu, na który umowa ta została zawarta,
 - 4) korzystania z urlopu wychowawczego.
8. Dodatek mieszkaniowy przyznaje dyrektor szkoły, a dyrektorowi szkoły – organ prowadzący szkołę.
9. Dodatek mieszkaniowy wypłaca się miesięcznie z dołu.

R o z d z i a ł VIII

POSTANOWIENIA KOŃCOWE

§ 8

Traci moc uchwała nr XXVI/159/2000 Rady Miejskiej w Zawidowie z dnia 20 września 2000 roku w sprawie zasad wynagradzania nauczycieli, ustalenia regulaminu określającego wysokość oraz szczegółowe warunki przyznawania dodatków za wysługę lat, motywacyjnego, funkcyjnego za warunki pracy oraz niektórych innych składników wynagrodzenia, a także wysokości, szczegółowych zasad przyznawania i wypłacania dodatku mieszkaniowego oraz uchwała nr XXII/94/2004 Rady Miejskiej w Zawidowie z dnia 29 marca 2004 roku w sprawie kryteriów i trybu przyznawania nagród dla nauczycieli przedszkola, szkoły podstawowej i gimnazjum, dla których organem prowadzącym jest Gmina Miejska Zawidów.

§ 9

Wykonanie uchwały powierza się Burmistrzowi Miasta Zawidowa.

§ 10

Uchwała wchodzi w życie po upływie 14 dni od daty ogłoszenia w Dzienniku Urzędowym Województwa Dolnośląskiego z mocą obowiązującą od 1 stycznia 2005 roku.

PRZEWODNICZĄCY
RADY MIEJSKIEJ

DOMINIK TRACZ

**Załącznik nr 1 do uchwały Rady
Miejskiej w Zawidowie z dnia
29 marca 2005 r. (poz. 1470)**

**Regulamin
przyznawania nagrody Burmistrza
Miasta Zawidowa**

1. Nagroda Burmistrza Miasta Zawidowa może być przyznana:
 - a) dyrektorowi,
 - b) nauczycielom.
2. Z wnioskiem o nagrodę występują:
 - a) dla dyrektora – zastępcy burmistrza,
 - b) dla nauczycieli – dyrektor.
3. Nagroda Burmistrza Miasta Zawidowa może być przyznana w szczególności za:
 - a) wzorowe kierowanie jednostką oświatową,
 - b) osiągnięcie bardzo dobrych wyników nauczania i wychowania oraz udział uczniów w konkursach i olimpiadach w gminnym, powiatowym, wojewódzkim i krajowym współzawodnictwie,
 - c) bardzo dobrą organizację pracy szkoły,
 - d) inspirowanie działalności społecznej na rzecz szkoły,
 - e) współpracę ze środowiskiem, rodzicami i samorządem terytorialnym,
 - f) inspirowanie różnorodnych działań rady pedagogicznej służących podnoszeniu jakości pracy szkoły,
 - g) tworzenie warunków oraz propagowanie nowatorstwa pedagogicznego i bazy szkoły,
 - h) wzorowe sprawowanie nadzoru pedagogicznego,
 - i) pozyskiwanie pozabudżetowych środków wzbogacających ofertę dydaktyczno-wychowawczą szkoły i jej bazę.
4. Wnioski o nagrodę Burmistrza Miasta Zawidowa sporządza się zgodnie z wzorem określonym w załączniku nr 2.
Termin składania wniosków przez dyrektorów upływa 15 września 2005 roku.
5. Zastępca Burmistrza Miasta przedkłada Burmistrzowi Miasta Zawidowa wnioski osób typowych do nagród do 1 października 2005 roku.
6. Wysokość nagród ustala Burmistrz Miasta Zawidowa.
7. Fakt przyznania nagrody potwierdza się dyplomem, a jego kopię umieszcza w teczce akt osobowych nauczyciela.
8. Nagrody są przyznawane z okazji zakończenia roku szkolnego lub z okazji Dnia Edukacji Narodowej. W uzasadnionych przypadkach nagrody mogą być przyznane nauczycielowi lub dyrektorowi w innych terminie.

UCHWAŁA RADY MIEJSKIEJ W GÓRZE

z dnia 30 marca 2005 r.

w sprawie zmiany uchwały nr XXII/176/04 Rady Miejskiej w Górze z dnia 5 listopada 2004 r. w sprawie kryteriów i trybu przyznawania nagród dla nauczycieli ze środków specjalnego funduszu nagród (ogłoszonej w Dz. Urz.

Woj. Dolnośląskiego z 2004 r. Nr 240, poz. 3773)

Na podstawie art. 18 ust. 2 pkt 15 ustawy z dnia 8 marca 1990 r. o samorządzie gminnym (t.j. z 2001 r. Dz. U. Nr 142, poz. 1591, z 2002 r. Nr 23, poz. 220, Nr 62, poz. 558, Nr 113, poz. 984, Nr 214, poz. 1806, z 2003 r. Nr 80, poz. 717, Nr 162, poz. 568, z 2004 r. Nr 102, poz. 1055, Nr 116, poz. 1203, Nr 167, poz. 1759) i art. 49 ust. 1 pkt 1 i ust. 2 ustawy z dnia 26 stycznia 1982 r. – Karta Nauczyciela (t.j. z 2003 r. Nr 118, poz. 1112, Nr 137, poz. 1304, Nr 203, poz. 1966, Nr 213, poz. 2081, Nr 228, poz. 2258 oraz z 2004 r. Nr 96, poz. 959, Nr 179, poz. 1845, z 2005 r. Nr 10, poz. 71) Rada Miejska w Górze uchwała, co następuje:

§ 1

W § 8 uchwały nr XXII/176/04 Rady Miejskiej w Górze z dnia 5 listopada 2004 r. w sprawie kryteriów i trybu przyznawania nagród dla nauczycieli ze środków specjalnego funduszu nagród skreśla się „zakładowych związków zawodowych i”.

§ 2

Wykonanie uchwały powierza się Burmistrzowi Góry.

§ 3

Uchwała wchodzi w życie po upływie 14 dni od ogłoszenia w Dzienniku Urzędowym Województwa Dolnośląskiego.

PRZEWODNICZĄCY
RADY MIEJSKIEJ

STANISŁAW CIEBIEŃ

1472

UCHWAŁA RADY MIEJSKIEJ W GÓRZE

z dnia 30 marca 2005 r.

w sprawie ustalenia organizacji oraz szczegółowych zasad ponoszenia odpłatności za pobyt w Środowiskowym Domu Samopomocy w Górze

Na podstawie art. 18 ust. 2 pkt 15 i art. 40 ust. 1 ustawy z dnia 8 marca 1990 r. o samorządzie gminnym (Dz. U. z 2001 r. Nr 142, poz. 1591, z 2002 r. Nr 23, poz. 220, Nr 62, poz. 558, Nr 113, poz. 984, Nr 153, poz. 1271 i Nr 214, poz. 1806, z 2003 r. Nr 80, poz. 717 i Nr 162, poz. 1568 oraz z 2004 r. Nr 102, poz. 1055 i Nr 116, poz. 1203) oraz art. 97 ust. 5 ustawy z dnia 12 marca 2004 r. o pomocy społecznej (Dz. U. Nr 64, poz. 593, Nr 99, poz. 1001 i Nr 273, poz. 2703) Rada Miejska w Górze uchwała, co następuje:

§ 1

Podstawą naliczania odpłatności za pobyt w Środowiskowym Domu Samopomocy jest średni miesięczny koszt utrzymania uczestnika z roku poprzedniego wyliczony na podstawie sprawozdań finansowych.

§ 2

Ustala się odpłatność za pobyt w Środowiskowym Domu Samopomocy wg poniższej tabeli:

Dochód na osobę w rodzinie w zł	Odpłatność za pobyt w Środowiskowym Domu Samopomocy ustalona jako % kosztów, o których mowa w § 1	
	osoby samotnie gospodarujące	osoby w gospodarstwach wieloosobowych
do 316	nieodpłatnie	nieodpłatnie
ponad 316 do 461	nieodpłatnie	nieodpłatnie
ponad 461 do 755	2%	4%
ponad 755 do 1 005	3%	5%
ponad 1 005 do 1 170	4%	6%
ponad 1 170 do 1 250	5%	7%
ponad 1 250 do 1 350	6%	8%
ponad 1 350 do 1 510	7%	9%
ponad 1 510	8%	10%

§ 3

1. Odpłatność za pobyt w Środowiskowym Domu Samopomocy umniejsza się do 50% w przypadku nieprzerwanej nieobecności usprawiedliwionej powyżej 14 dni kalendarzowych w miesiącu.
2. Nie pobiera się odpłatności za nieobecność uczestnika w całym miesiącu kalendarzowym.

§ 4

1. Opłata za pobyt w Środowiskowym Domu Samopomocy wnoszona jest do 15. dnia każdego miesiąca za dany miesiąc do kasy podmiotu świadczącego pomoc.
2. Dowodem wpłaty jest kwitariusz lub dowód wpłaty na rachunek bankowy.

§ 5

Wykonanie uchwały powierza się Burmistrzowi Góry.

§ 6

Uchwała wchodzi w życie po upływie 14 dni od dnia ogłoszenia w Dzienniku Urzędowym Województwa Dolnośląskiego.

PRZEWODNICZĄCY
RADY MIEJSKIEJ

STANISŁAW CIEBIEŃ

1473

UCHWAŁA RADY MIEJSKIEJ W GÓRZE

z dnia 30 marca 2005 r.

w sprawie określenia zasad zwrotu wydatków na zasiłki celowe, zasiłki okresowe i pomoc rzeczową

Na podstawie art. 18 ust. 2 pkt 15 i art. 40 ust. 1 ustawy z dnia 8 marca 1990 r. o samorządzie gminnym (Dz. U. z 2001 r. Nr 142, poz. 1591, z 2002 r. Nr 23, poz. 220, Nr 62, poz. 558, Nr 113, poz. 984, Nr 153, poz. 1271 i Nr 214, poz. 1806, z 2003 r. Nr 80, poz. 717 i Nr 162, poz. 1568 oraz z 2004 r. Nr 102, poz. 1055 i Nr 116, poz. 1203) oraz art. 96 ust. 4 ustawy z dnia 12 marca 2004 r. o pomocy społecznej (Dz. U. Nr 64, poz. 593, Nr 99, poz. 1001 i Nr 273, poz. 2703) Rada Miejska w Górze uchwala, co następuje:

§ 1

Wysokość zwrotu wydatków na zasiłki celowe, okresowe i pomoc rzeczową ustala się uwzględniając wysokość

dochodu osoby lub rodziny w stosunku do kryterium dochodowego w sposób następujący:

Wysokość dochodu osoby lub rodziny w stosunku do kwoty kryterium dochodowego	% zwrotu wydatków na zasiłki celowe, zasiłki okresowe i pomoc rzeczową
ponad 100% do 120%	20%
ponad 120% do 150%	30%
ponad 150% do 200%	50%
powyżej 200%	100%

§ 2

Wykonanie uchwały powierza się Burmistrzowi Góry.

§ 3

Tracą moc:

- 1) uchwała nr 71/93 Rady Miejskiej Góry z dnia 28 sierpnia 1993 r. w sprawie trybu i szczegółowych zasad przyznawania jednorazowego zasiłku celowego i pożyczek na ekonomiczne usamodzielnienie osoby lub rodziny i szczegółowych zasad ich zwrotu oraz

- 2) uchwała nr XXV/277/2000 Rady Miejskiej w Górze z dnia 28 grudnia 2000 r. w sprawie ustalania zasad zwrotu zasiłku na pokrycie kosztów pogrzebu,
- 3) uchwała nr XXV/278/2000 Rady Miejskiej w Górze z dnia 28 grudnia 2000 r. w sprawie ustalenia wysokości zasiłku w naturze na pokrycie niezbędnych potrzeb narodzonego dziecka.

§ 4

Uchwała wchodzi w życie po upływie 14 dni od dnia ogłoszenia w Dzienniku Urzędowym Województwa Dolnośląskiego.

PRZEWODNICZĄCY
RADY MIEJSKIEJ

STANISŁAW CIEBIEŃ

1474

UCHWAŁA RADY MIEJSKIEJ W SZCZYTNEJ

z dnia 30 marca 2005 r.

w sprawie określenia regulaminu udzielania pomocy materialnej o charakterze socjalnym dla uczniów zamieszkałych na terenie gminy Szczytna

Na podstawie art. 18 ust. 2 pkt 15 ustawy z dnia 8 marca 1990 r. o samorządzie gminnym (Dz. U. z 2001 r. Nr 142, poz. 1591 ze zmianami) oraz art. 90f ustawy z dnia 7 września 1991 r. o systemie oświaty (t.j. Dz. U. z 2004 r. Nr 256, poz. 2572 ze zmianami) Rada Miejska w Szczytnej uchwala, co następuje:

R o z d z i a ł I

Postanowienia wstępne

§ 1

Ustala się regulamin udzielania pomocy materialnej o charakterze socjalnym dla uczniów zamieszkałych na terenie gminy Szczytna.

§ 2

Pomoc materialną o charakterze socjalnym stanowią:

- 1) stypendia szkolne,
- 2) zasiłki szkolne.

§ 3

Ilekoć w dalszych przepisach bez bliższego określenia jest mowa o:

- 1) regulaminie – rozumie się przez to regulamin udzielania pomocy materialnej o charakterze socjalnym dla uczniów zamieszkałych na terenie gminy Szczytna,
- 2) ustawie – rozumie się przez to ustawę z dnia 7 września 1991 r. o systemie oświaty (Dz. U. z 2004 r. Nr 256, poz. 2572 ze zmianami),
- 3) Gminie – rozumie się przez to Gminę Szczytna,
2. Wysokość miesięczna stypendium wynosi:

- 4) Burmistrz – rozumie się przez to Burmistrza Miasta i Gminy Szczytna,
- 5) uczniu – rozumie się przez to osoby wymienione w art. 90b ust. 3 i 4 ustawy z dnia 7 września 1991 r. o systemie oświaty (Dz. U. z 2004 r. Nr 256, poz. 2572 ze zmianami) zamieszkujące teren gminy Szczytna,
- 6) stypendium – rozumie się przez to stypendium szkolne,
- 7) zasiłku – rozumie się przez to zasiłek szkolny.

R o z d z i a ł II

Sposób ustalania wysokości stypendium

§ 4

1. Wysokość stypendium przyznawana dla ucznia określa art. 90d ust. 9 w zależności od dochodu ustalonego zgodnie z art. 8 ust. 3–13 ustawy z dnia 12 marca 2004 r. o pomocy społecznej (Dz. U. Nr 64, poz. 593 ze zmianami).

- 1) do 200% kwoty określonej w art. 6 ust. 2 pkt 2 ustawy z dnia 28 listopada 2003 r. o świadcze-

- niach rodzinnych (Dz. U. Nr 228, poz. 2255 ze zmianami) przy dochodzie miesięcznym na osobę w rodzinie do 25% kwoty o której mowa w art. 8 ust. 1 pkt 2 ustawy z dnia 12 marca 2004 r. o pomocy społecznej (Dz. U. Nr 64, poz. 993 ze zmianami),
- 2) do 170% kwoty określonej w art. 6 ust. 2 pkt 2 ustawy z dnia 28 listopada 2003 r. o świadczeniach rodzinnych (Dz. U. Nr 228, poz. 2255 ze zmianami) przy dochodzie miesięcznym na osobę w rodzinie powyżej 25% do 50% kwoty o której mowa w art. 8 ust. 1 pkt 2 ustawy z dnia 12 marca 2004 r. o pomocy społecznej (Dz. U. Nr 64, poz. 993 ze zmianami),
 - 3) do 140% kwoty określonej w art. 6 ust. 2 pkt 2 ustawy z dnia 28 listopada 2003 r. o świadczeniach rodzinnych (Dz. U. Nr 228, poz. 2255 ze zmianami) przy dochodzie miesięcznym na osobę w rodzinie powyżej 50% do 75% kwoty o której mowa w art. 8 ust. 1 pkt 2 ustawy z dnia 12 marca 2004 r. o pomocy społecznej (Dz. U. Nr 64, poz. 993 ze zmianami),
 - 4) od 80% do 140% kwoty przy dochodzie miesięcznym określonej w art. 6 ust. 2 pkt 2 ustawy z dnia 28 listopada 2003 r. o świadczeniach rodzinnych (Dz. U. Nr 228 poz. 2255 ze zmianami) przy dochodzie miesięcznym na osobę w rodzinie powyżej 75% do 100% kwoty, o której mowa w art. 8 ust. 1 pkt 2 ustawy z dnia 12 marca 2004 r. o pomocy społecznej (Dz. U. Nr 64, poz. 993 ze zmianami).

§ 5

Ustalając wysokość stypendium rozpatruje się indywidualnie sytuację w rodzinie uwzględniając dodatkowo następujące okoliczności:

- 1) występujące bezrobocie w rodzinie,
- 2) obecność osób niepełnosprawnych,
- 3) występowanie ciężkiej lub długotrwałej choroby,
- 4) wielodzietność w rodzinie,
- 5) brak umiejętności opiekuńczo-wychowawczych,
- 6) występowanie zjawisk patologii społecznej, w szczególności alkoholizmu lub narkomanii,
- 7) stanu rodziny niepełnej,
- 8) wystąpienia zdarzenia losowego.

R o z d z i a ł I I I

Formy udzielania stypendium

§ 6

1. Stypendia będą przekazywane na cele szczegółowo określone w ust. 2 niniejszego paragrafu.
2. Stypendia mogą być przeznaczone wyłącznie na niżej wymienione formy pomocy:
 - 1) całkowite lub częściowe pokrycie kosztów udziału w zajęciach edukacyjnych, w tym wyrównawczych, wykraczających poza zajęcia realizowane w szkole w ramach planu nauczania, a także udział w zajęciach edukacyjnych realizowanych poza szkołą,
 - 2) zakwaterowanie w bursie, internacie lub akademiku dla uczniów uczących się poza miejscem zamieszkania,
 - 3) posiłki w stołówce prowadzonej przez szkołę, internat lub innej placówce zbiorowego żywienia,

- 4) zakup podręczników do nauki w szkołach, lektur szkolnych, encyklopedii i słowników,
 - 5) związane z transportem do i ze szkoły środkami komunikacji zbiorowej dla uczniów uczących się poza miejscem zamieszkania,
 - 6) zakup stroju sportowego i innego wyposażenia uczniów wymaganego obligatoryjnie przez szkołę na podstawie statutu lub innych dokumentów wewnętrznych.
3. Stypendia będą przekazywane w następujący sposób:
 - 1) w formie rzeczowej – opłacane przez Urząd Miasta i Gminy w Szczytnej za pośrednictwem szkół, do których stypendiści uczęszczają,
 - 2) w formie częściowej lub całkowitej refundacji kosztów poniesionych przez ucznia na podstawie przedłożonych przez niego oryginałów faktur lub rachunków.
 - 3) w formie świadczenia pieniężnego zgodnie z art. 90d ust. 5 ustawy.
 4. Stypendium może być również udzielone w kilku formach zgodnie z art. 90d ust. 6 ustawy.

R o z d z i a ł I V

Tryb i sposób udzielania stypendium

§ 7

1. Do ubiegania się o stypendium uprawnieni są uczniowie, którzy spełniają łącznie następujące kryteria:
 - 1) zamieszkują teren gminy Szczytna,
 - 2) rozpoczynają lub kontynuują naukę w placówkach wymienionych w art. 90b ust. 3 i 4 ustawy,
 - 3) miesięczny dochód na osobę nie przekracza kwoty wymienionej w art. 8 ust. 1 pkt 2 ustawy z dnia 12 marca 2004 r. o pomocy społecznej (Dz. U. Nr 64, poz. 593 ze zmianami).
2. W przypadku, gdy liczba osób spełniających kryteria cytowane w ust. 1 jest większa niż liczba stypendiów do rozdysponowania pierwszeństwo w uzyskaniu stypendium mają uczniowie spełniający następujące kryteria:
 - 1) pochodzą z rodzin o najniższych dochodach,
 - 2) występują w rodzinie okoliczności opisane w § 5 regulaminu.
3. Stypendium przyznawane jest na okres określony w art. 90d ust. 10 i 11 ustawy, z zastrzeżeniem zdarzeń opisanych w art. 90d ust. 12 i 13 ustawy.
4. Stypendium przyznawane jest na wniosek osób określony w art. 90n ust. 2 i 3.

§ 8

1. Warunkiem ubiegania się o przyznanie stypendium jest złożenie wniosku o przyznanie stypendium według wzoru stanowiącego załącznik nr 1 do uchwały.
2. Wniosek składa się w Urzędzie Miasta i Gminy w Szczytnej do dnia 15 września danego roku szkolnego a w przypadku słuchaczy kolegiów do dnia 15 października.
3. Wnioski na stypendia szkolne na okres od 1 stycznia 2005 r. do 30 czerwca 2005 r. mogą być składane na drukach innych niż określone w ust. 1.
4. Wniosek, o którym mowa w ust. 1 pkt 1, podlega rejestracji zgodnie z datą wpływu.

5. Wniosek, o którym mowa w ust. 2, pozostaje bez rozpatrzenia w przypadku gdy:
 - 1) został złożony po ustalonym terminie – o czym decyduje data wpływu lub data stempla pocztowego z zastrzeżeniem opisanym w art. 90n ust. 7,
 - 2) nie zawiera kompletu dokumentów, o którym mowa w ust. 1,
 - 3) wniosek lub załączniki, o których mowa w ust. 1, są nieprawidłowo wypełnione, jeśli mimo wezwania w terminie 7 dni nie uzupełniono braków.
6. Wnioski złożone przez rodziców lub pełnoletnich uczniów wymagają zasięgnięcia opinii zgodnie z art. 90n ust. 2 pkt 1 ustawy.
4. Na zasiłki szkolne dla uczniów dla uczniów przeznaczona się 5% kwoty dotacji otrzymanej przez Gminę w trybie art. 90r ust. 3 ustawy.
5. Do przyznania zasiłku szkolnego stosuje się odpowiednio § 9 niniejszego regulaminu.

R o z d z i a ł VI

Postanowienia końcowe

§ 11

1. W przypadku ustania przyczyn stanowiących podstawę przyznania stypendium mają zastosowanie przepisy art. 90o ustawy.
2. Wypłata stypendiów i zasiłków następuje po otrzymaniu dotacji, o której mowa w art. 90r ust. 1 ustawy.
3. W sprawach nieuregulowanych niniejszym regulaminem mają zastosowanie przepisy ustawy z dnia 16 grudnia 2004 r. o zmianie ustawy o systemie oświaty oraz ustawy o podatku dochodowym od osób fizycznych (Dz. U. Nr 281, poz. 2781).

§ 12

Wykonanie uchwały powierza się Burmistrzowi Miasta i Gminy Szczytna.

§ 13

Uchwała wchodzi w życie po upływie 14 dni od dnia ogłoszenia w Dzienniku Urzędowym Województwa Dolnośląskiego z mocą obowiązującą od dnia 1 stycznia 2005 r.

§ 9

1. Ciałem o charakterze opiniodawczo-doradczym jest Komisja Stypendialna.
2. Skład Komisji Stypendialnej i tryb jej pracy określa Burmistrz.
3. Do zadań Komisji należy:
 - 1) sprawdzenie wniosków o stypendium szkolne pod względem poprawności formalnej,
 - 2) wstępne kwalifikowanie uczniów do grup dochodowych,
 - 3) przedstawianie Burmistrzowi listy osób uprawnionych do otrzymania stypendium,
 - 4) przedstawianie Burmistrzowi listy osób nieuprawnionych do otrzymania stypendium,
 - 5) rozpatrywanie sytuacji materialnej uczniów, którym stypendium szkolne ma być przyznane z urzędu.

R o z d z i a ł V

Tryb i sposób udzielania zasiłku szkolnego

§ 10

1. Zasiłek losowy przydziela się w przypadku wystąpienia zdarzenia losowego, które dotknęło rodzinę.
2. Do ubiegania się o zasiłek stosuje się zapisy w art. 90e ustawy oraz § 8 ust. 1, 4, ust. 5 pkt 2 i 3, ust. 6 i 7 uchwały.
3. Wnioski składa się w Urzędzie Miasta i Gminy w Szczytnie.

PRZEWODNICZĄCY
RADY MIEJSKIEJ

WOJCIECH SZLOSBERGER

Załącznik nr 1 do uchwały Rady
Miejskiej w Szczytnie z dnia
30 marca 2005 r. (poz. 1474)

Do Burmistrza Miasta i Gminy Szczytna

Wniosek o przyznanie stypendium szkolnego / zasiłku szkolnego^{*1}

na rok szkolny _____ / _____

I. Wnioskodawca ^{*2}:

.....
(imię i nazwisko wnioskodawcy, dokładny adres, telefon kontaktowy)

.....
(podpis wnioskodawcy)

II. Dane dotyczące ucznia:

1. Imię i nazwisko

2. Data urodzenia

3. Imiona rodziców

4. Miejsce zamieszkania

.....
Poświadczenie o zameldowaniu ucznia na terenie Gminy Szczytna wydane przez Ewidencję
Ludności i Dowodów Osobistych w Urzędzie Miasta i Gminy w Szczytnej:

.....
(pieczęć i podpis osoby potwierdzającej zameldowanie)

Szkoła/kolegium ^{*3}, do której uczeń uczęszcza

Adres szkoły/kolegium ^{*4}

..... tel.

III. Uzasadnienie wniosku⁴⁵

1. W szczególności w rodzinie występuje:

- 1) bezrobocie,
- 2) niepełnosprawność,
- 3) ciężka lub długotrwała choroba,
- 4) wielodzietność,
- 5) rodzina niepełna,
- 6) brak umiejętności wypełniania funkcji opiekuńczo-wychowawczych,
- 7) alkoholizm,
- 8) narkomania.

2. Rodzina jest niepełna.

3. Inne okoliczności:

.....

IV. Sytuacja rodzinna ucznia:

1. Rodzina ucznia składa się z niżej wymienionych osób, pozostających we wspólnym gospodarstwie domowym:

Lp.	Imię i nazwisko	Data urodzenia	Pokrewieństwo	Miejsce zatrudnienia lub nauki
1.				
2.				
3.				
4.				
5.				
6.				
7.				
8.				
9.				
10.				

2. Źródła oraz kwota miesięcznego dochodu (netto) rodziny uzyskanego w miesiącu poprzedzającym miesiąc złożenia wniosku:

- | | |
|--|-----------|
| 1. wynagrodzenie ze stosunku pracy |zł. |
| 2. działalność gospodarcza wykonywana osobiście (w tym umowy o dzieło i zlecenia): | |
| 1. | zł. |
| 2. | zł. |
| 3. | zł. |
| 3. dochody z gospodarstwa rolnego | zł. |
| 4. emerytura – renta, renta strukturalna | zł. |
| 5. renta socjalna, | zł. |
| 6. świadczenia pieniężne z pomocy społecznej | zł. |
| 7. zasiłek dla bezrobotnych | zł. |
| 8. alimenty | zł. |
| 9. dodatek mieszkaniowy | zł. |
| 10. inne dochody | zł. |
| 11. pobierane inne stypendia o charakterze socjalnym |zł. |

Dochód miesięczny w rodzinie wyniósł zł.

Wyżej wymienione dochody należy potwierdzić zaświadczeniem o ich wysokości, odcinkiem pobranej emerytury/renty lub zaświadczeniem o korzystaniu ze świadczeń pieniężnych z pomocy społecznej.

3. Wydatki rodziny - alimenty na rzecz innych osób w miesiącu poprzedzającym miesiąc złożenia wniosku wyniosły zł.

Wyżej wymienione wydatki należy potwierdzić postanowieniem sądu lub innym stosownym dokumentem.

4. Średni dochód miesięczny (netto) na 1 osobę w rodzinie wyniósł zł.

Od sumy dochodów należy odjąć sumę wydatków i wynik podzielić przez liczbę osób w rodzinie.

V. Pożądane formy stypendium szkolnego inne niż forma świadczenia pieniężnego⁶:

- 1) całkowite lub częściowe pokrycie kosztów udziału w zajęciach edukacyjnych, w tym wyrównawczych, wykraczających poza zajęcia realizowane w szkole w ramach planu nauczania, a także udział w zajęciach edukacyjnych realizowanych poza szkołą,
- 2) zakwaterowanie w bursie, internacie lub akademiku dla uczniów uczących się poza miejscem zamieszkania,
- 3) posiłki w stołówce prowadzonej przez szkołę, internat lub innej placówce zbiorowego żywienia,
- 4) zakup podręczników do nauki w szkołach, lektur szkolnych, encyklopedii i słowników,
- 5) związane z transportem do i ze szkoły środkami komunikacji zbiorowej dla uczniów uczących się poza miejscem zamieszkania,
- 6) zakup stroju sportowego i innego wyposażenia uczniów wymaganego obligatoryjnie przez szkołę na podstawie statutu lub innych dokumentów.

VI. W przypadku zasiłku losowego należy podać zdarzenie losowe upoważniające do ubiegania się o zasiłek

.....
.....
.....

VII. Świadomy/a odpowiedzialności karnej za podanie nieprawdziwych danych oświadczam, że:

- powyższe dane są prawdziwe,
- zapoznałem się z regulaminem udzielania pomocy materialnej o charakterze socjalnym dla uczniów zamieszkałych na terenie Gminy Szczytna.
- niezwłocznie powiadomię Urząd Miasta i Gminy w Szczytnej o ustaniu przyczyn, które stanowiły podstawę przyznania stypendium szkolnego.

VIII. Wyrażam zgodę na przetwarzanie danych osobowych zawartych we wniosku przez Urząd Miasta i Gminy w Szczytnej do celów udzielania pomocy socjalnej, zgodnie z ustawą z dnia 29 sierpnia 1997 r. o ochronie danych osobowych (tekst jednolity: Dz. U. z 2002 r. Nr 101, poz. 926 z późn. zm.).

.....
(podpis osoby ubiegającej się
o stypendium*)

Szczytna, dnia

Do wniosku załączam:

.....
.....
.....
.....
.....
.....
.....

POUCZENIE:

*1 Niepotrzebne skreślić.

*2 Wniosek mogą złożyć:

- rodzice ucznia,
- prawni opiekunowie,
- pełnoletni uczeń,
- dyrektor szkoły/kolegium.

*3- 6 Niepotrzebne skreślić.

*7 W przypadku osoby niepełnoletniej podpisuje jeden z rodziców lub prawny opiekun dziecka, a w przypadku osoby pełnoletniej osoba ubiegająca się o stypendium.

IX. Opinia dyrektora szkoły/kolegium.

.....
.....
.....
.....
.....
.....

.....
(miejsowość, data)

.....
(podpis dyrektora)

X. Adnotacje Komisji Stypendialnej:

.....
.....
.....
.....
.....

Szczytna, dnia

Podpisy członków Komisji Stypendialnej:

- | | |
|-------------------|----------|
| 1. | |
| (imię i nazwisko) | (podpis) |
| 2. | |
| (imię i nazwisko) | (podpis) |
| 3. | |
| (imię i nazwisko) | (podpis) |
| 4. | |
| (imię i nazwisko) | (podpis) |

1475

UCHWAŁA RADY MIEJSKIEJ W BIERUTOWIE

z dnia 31 marca 2005 r.

w sprawie szczegółowych zasad utrzymania czystości i porządku na terenie gminy Bierutów

Na podstawie art. 18. ust. 2 pkt 15 ustawy z dnia 8 marca 1990 r. o samorządzie gminnym (Dz. U. z 2001 r. Nr 142, poz. 1591, z 2002 r. Nr 23, poz. 320, Nr 62, poz. 558, Nr 113, poz. 984, Nr 214, poz. 1806, z 2003 r. Nr 80, poz. 717, Nr 162, poz. 1568, z 2004 r. Nr 102, poz. 1055, Nr 116, poz. 1203) oraz art. 4 ustawy z dnia 13 września 1996 r. o utrzymaniu czystości i porządku w gminach (Dz. U. Nr 132, poz. 622, 1997 r. Nr 60, poz. 369 i Nr 121, poz. 770, 2000 r. Nr 22, poz. 272, 2001 r. Nr 100, poz. 1085 i Nr 154, poz. 1800, 2002 r. Nr 113, poz. 984, 2003 r. Nr 7, poz. 78, 2004 r. Nr 96, poz. 959 i Nr 173, poz. 1808), po zasięgnięciu opinii Powiatowego Inspektora Sanitarnego, Rada Miejska w Bierutowie uchwala, co następuje:

§ 1

Ustala się szczegółowe zasady utrzymania czystości i porządku na terenie gminy Bierutów.

§ 2

Szczegółowe zasady utrzymania czystości i porządku na terenie gminy Bierutów określają zadania gminy oraz obowiązki właścicieli dla zapewnienia czystości i porządku na terenie swoich nieruchomości w zakresie objętym uchwałą.

R o z d z i a ł 1

§ 3

Ilekróć w uchwale jest mowa o:

- 1) gminnej jednostce organizacyjnej – Zakład Wodociągów Kanalizacji i Oczyszczania.
- 2) podmiotach uprawnionych – rozumie się przez to gminną jednostkę organizacyjną lub przedsiębiorców posiadających zezwolenie na prowadzenie działalności w zakresie odbierania odpadów komunalnych od właścicieli nieruchomości lub w zakresie opróżnienia zbiorników bezodpływowych i transportu nieczystości ciekłych.
- 3) Właścicielach nieruchomości, nieczystościach ciekłych i zbiornikach bezodpływowych – rozumie się przez to odpowiednio właścicieli nieruchomości, nieczystości ciekłe i zbiorniki bezodpływowe określone przepisami ustawy o utrzymaniu czystości i porządku w gminach.
- 4) Odpadach komunalnych – rozumie się przez to odpady komunalne określone przepisami ustawy o odpadach,
- 5) Zwierzętach domowych i gospodarskich – rozumie się przez to odpowiednio zwierzęta domowe i zwierzęta gospodarskie określone przepisami ustawy o ochronie zwierząt.

R o z d z i a ł 2

Wymagania w zakresie prowadzenia zbiórki odpadów komunalnych

§ 4

Właściciele nieruchomości zobowiązani są do prowadzenia selektywnej zbiórki odpadów komunalnych, ukierunkowanej na segregację papieru i tektury, tworzyw sztucznych i puszek metalowych.

§ 5

1. Na terenach zabudowy wielorodzinnej wyselekcjonowane odpady należy gromadzić w pojemnikach:
 - 1) w kolorze niebieskim – do segregacji papieru i tektury,
 - 2) w kolorze żółtym – do segregacji tworzyw sztucznych i puszek metalowych,
 - 3) w kolorze czerwonym – do segregacji szkła.
2. Na terenach zabudowy jednorodzinnej i zagrodowej wyselekcjonowane odpady należy gromadzić w workach polipropylenowych w tych samych kolorach, jak powyższe pojemniki.

§ 6

Wywóz odpadów pochodzących ze zbiórki selektywnej prowadzi bezpłatnie gmina jednostka organizacyjna, lub inny podmiot uprawniony nie rzadziej niż:

- 1) na terenie miasta – raz w miesiącu,
- 2) na terenach wiejskich – co sześć tygodni.

R o z d z i a ł 3

Wymagania w zakresie uprzątnięcia błota, śniegu, lodu i innych zanieczyszczeń

§ 7

1. Właściciele nieruchomości zobowiązani są do niezwłocznego uprzątnięcia błota, śniegu, lodu i innych zanieczyszczeń z chodników położonych bezpośrednio wzdłuż nieruchomości oraz innych części nieruchomości służących do użytku publicznego.
2. Obowiązek uprzątnięcia chodnika i innych części nieruchomości służących do użytku publicznego ze śniegu i lodu powinien być realizowany przez:

- 1) odgarnięcie w miejsce niepowodujące zakłóceń w ruchu pieszych lub pojazdów,
- 2) podjęcie działań likwidujących lub co najmniej ograniczających śliskość, przy czym materiały użyte do tych celów należy uprzętać niezwłocznie po ustaniu przyczyn jego zastosowania.

§ 8

Zebrane zanieczyszczenia należy gromadzić w urządzeniach do tego przeznaczonych lub w miejscu nieutrudniającym ruchu.

R o z d z i a ł 4

Wymagania w zakresie mycia i naprawy pojazdów samochodowych

§ 9

1. Mycie pojazdów samochodowych poza myjniami może odbywać się wyłącznie pod warunkiem niezanieczyszczenia środowiska i odprowadzania powstających ścieków do kanalizacji sanitarnej lub zbiornika bezodpływowego.
2. Zabrania się odprowadzania powstających ścieków do ziemi lub cieków i zbiorników wodnych.

§ 10

Naprawa pojazdów samochodowych poza warsztatami samochodowymi może odbywać się wyłącznie pod warunkiem niezanieczyszczenia środowiska i gromadzenia powstających odpadów w pojemnikach do tego przeznaczonych.

R o z d z i a ł 5

Rodzaje urządzeń przeznaczonych do zbierania odpadów komunalnych oraz wymagania dotyczące ich

rozmieszczania i utrzymywania

§ 11

1. Odpady komunalne na terenie nieruchomości należy zbierać wyłącznie do urządzeń dostosowanych do mechanicznego wywozu, tj. pojemników o pojemnościach 110, 120, 240, 360 i 1100 litrów oraz kontenerów KP-7.
2. W sytuacjach wyjątkowego krótkotrwałego zwiększenia ilości odpadów komunalnych dozwolone jest ich gromadzenie w szczelnych workach foliowych.
3. Odpady komunalne wielkogabarytowe należy gromadzić w wydzielonym miejscu na terenie nieruchomości, w sposób nieutrudniający korzystania z nieruchomości przez osoby do tego uprawnione.

§ 12

Liczba i pojemność urządzeń powinna gwarantować ciągłość zbierania odpadów powstających na terenie nieruchomości.

§ 13

Rozmieszczenie urządzeń do zbierania odpadów należy ustalić z podmiotem uprawnionym i powinno być zgodne z obowiązującymi warunkami technicznymi oraz nie mo-

że powodować nadmiernych uciążliwości i utrudnień dla mieszkańców nieruchomości lub osób trzecich.

§ 14

Właściciele nieruchomości zobowiązani są utrzymywać miejsce ustawienia urządzeń do zbierania odpadów w czystości i porządku.

§ 15

Do zbierania odpadów komunalnych na drogach publicznych stosuje się urządzenia rozmieszczone w rejonach intensywnego natężenia ruchu pieszych, których rodzaj i usytuowanie ustala indywidualnie Burmistrz Bierutowa.

§ 16

Urządzenia do zbierania odpadów należy utrzymywać w odpowiednim stanie sanitarnym, porządkowym i technicznym poprzez ich okresowe mycie i dezynfekowanie oraz poddawanie bieżącym naprawom.

§ 17

Zabrania się spalania jakichkolwiek odpadów w urządzeniach do ich zbierania, w tym także odpadów roślinnych.

§ 18

Zabrania się składowania w urządzeniach do zbierania odpadów komunalnych:

- 1) gruzu,
- 2) gorącego popiołu, szlaki oraz odpadów medycznych i chemicznych.

R o z d z i a ł 6

Częstotliwość i sposoby pozbywania się odpadów komunalnych i nieczystości ciekłych

§ 19

1. Odpady komunalne z terenu nieruchomości oraz terenów przeznaczonych do użytku publicznego należy usuwać wyłącznie za pomocą podmiotu uprawnionego tak często, aby urządzenia do ich zbierania nie przepełniały się, a odpady nie musiały być dodatkowo zbierane obok nich, jednak nie rzadziej niż:
 - 1) w centrum miasta oraz na terenach zabudowy wielorodzinnej – raz w tygodniu,
 - 2) na pozostałym obszarze miasta – raz na dwa tygodnie,
 - 3) na terenach wiejskich – raz w miesiącu.
2. Odpady wielogabarytowe z terenu nieruchomości należy usuwać niezwłocznie, w terminach uzgodnionych z podmiotem uprawnionym.
3. Miejscem usuwania odpadów komunalnych jest składowisko odpadów w Bierutowie, lub inne składowisko prowadzące działalność w zakresie odzysku lub unieszkodliwiania odpadów, gotowe przyjąć odpady komunalne zebrane z terenu miasta i gminy Bierutów przez podmiot uprawniony.

§ 20

1. Nieczystości ciekłe z terenu nieruchomości oraz terenów przeznaczonych do użytku publicznego, niewyposażonych w sieć kanalizacyjną, należy usuwać wyłącznie za pomocą podmiotu uprawnionego tak często, aby zbiorniki bezodpływowe do ich gromadzenia nie przepełniały się, jednak nie rzadziej niż raz na 6 miesięcy.

2. Miejscem usuwania nieczystości ciekłych jest miejska oczyszczalnia ścieków w Bierutowie lub inna oczyszczalnia ścieków gotowa przyjąć nieczystości ciekłe ze zbiorników bezodpływowych opróżnionych przez podmiot uprawniony.

§ 21

1. Termin przechowywania dokumentów, tj. umów i dowodów uiszczania należności za korzystanie z usług wykonywanych przez podmioty uprawnione, ustala się na okres dwóch lat.
2. Na każdego właściciela nieruchomości nakłada się obowiązek wyposażenia nieruchomości w pojemnik służący do gromadzenia odpadów komunalnych poprzez zakup pojemnika lub wydzierżawienie od podmiotu posiadającego zezwolenie na odbiór odpadów stałych.
3. Nieruchomości, na których mieszkają lub przebywają ludzie, a które nie są przyłączone do sieci kanalizacyjnej miejskiej lub lokalnej, powinny być wyposażone w szczelne zbiorniki bezodpływowe (szamba) przeznaczone do gromadzenia odpadów komunalnych ciekłych.
4. Właściciele nieruchomości zobowiązują się do zawarcia umowy z podmiotem uprawnionym do odbioru odpadów komunalnych stałych i ciekłych.

R o z d z i a ł 7

Obowiązki osób utrzymujących zwierzęta domowe

§ 22

Osoby utrzymujące zwierzęta domowe zobowiązane są do sprawowania właściwej opieki nad nimi, mającej na celu ochronę przed zagrożeniem lub uciążliwą dla ludzi oraz przed zanieczyszczaniem terenów przeznaczonych do wspólnego użytku.

§ 23

Zabrania się:

- 1) pozostawiania zwierząt domowych bez nadzoru, jeżeli nie są one należycie uwiązane lub nie znajdują się w pomieszczeniu zamkniętym lub na terenie ogrodzonym w sposób uniemożliwiający ich samodzielne wydostanie się,
- 2) wprowadzania zwierząt do piaskownic i placów zabaw,
- 3) dopuszczania do uszkodzania lub niszczenia przez zwierzęta roślinności na terenach przeznaczonych do użytku publicznego,
- 4) szczucia psów lub doprowadzania ich do stanu, w których mogą stać się niebezpieczne dla ludzi i zwierząt.

§ 24

Na tereny użytku publicznego psy mogą być wprowadzane tylko na smyczy. Zwolnienie psa ze smyczy jest do-

R o z d z i a ł 9

Obszary podlegające obowiązkowej deratyzacji i terminy jej przeprowadzania

§ 27

zwolone wyłącznie poza tymi terenami i dodatkowo w miejscach mało uczęszczanych przez ludzi, pod warunkiem, że pies ma kaganiec, a właściciel lub opiekun ma możliwość sprawowania bezpośredniej kontroli nad jego zachowaniem.

§ 25

Właściciel lub opiekun zwierząt domowych zobowiązany jest do niezwłocznego usuwania spowodowanych przez nie zanieczyszczeń z pomieszczeń i terenów użytku publicznego, w tym z klatek schodowych, chodników, ulic, skwerów, zieleńców, parków itp.

R o z d z i a ł 8

Warunki utrzymania zwierząt gospodarskich na terenach wyłączonych z produkcji rolnej

§ 26

1. Zabrania się utrzymywania zwierząt gospodarskich w tym gołębi na nieruchomościach położonych granicach administracyjnych miasta, w obrębie następujących ulic: 1 Maja do wylotu Wrocławskiej, Parkowa, Zielona, Słowackiego, Krasińskiego, Koszarowa, Kochanowskiego, Kolejowa, Boczna, Rzemieślnicza, Moniuszki, Sądowa, Krótka, Zamkowa, Kościelna, Rynek, Konopnickiej, Oleśnicka, Browarna, E. Plater, Plac Kościelny, Mickiewicza do wlotu Młyńskiej, Przyjaciół Żołnierza, oraz w promieniu 50 m od budynków wielorodzinnych, urzędów organów administracji, szkół i placówek w rozumieniu przepisów o systemie oświaty, placówek kulturalno-oświatowych, zakładów opieki zdrowotnej.
2. Na terenach niewymienionych w ust. 1 dopuszcza się utrzymywanie zwierząt gospodarskich pod następującymi warunkami:
 - 1) ptactwo i zwierzęta gospodarskie utrzymywane na nieruchomości muszą zostać zabezpieczone przed wydostaniem się z tej nieruchomości,
 - 2) właściciel zwierzęcia, które zanieczyściło ulicę bądź chodnik obowiązany jest do natychmiastowego uprzątnięcia zanieczyszczenia,
 - 3) utrzymywanie zwierząt gospodarskich nie może stanowić jakiegokolwiek niedogodności dla otoczenia – (przestrzeganie przepisów sanitarno-epidemiologicznych).
3. Prowadzący hodowlę zwierząt gospodarskich jest obowiązany zapewnić: gromadzenie i usuwanie powstających w związku z hodowlą odpadów i nieczystości w sposób zgodny z obowiązującymi przepisami prawa i wymaganiami niniejszej uchwały oraz niepowodowania zanieczyszczenia terenu nieruchomości oraz wód powierzchniowych i podziemnych.
4. Padłe zwierzęta i szczątki zwierząt podlegają przekazaniu przez właścicieli do zakładów utylizujących padlinę. W przypadku gdy dotyczy to zwierząt bezdomnych obowiązek ten spoczywa na właścicielach nieruchomości, na których się one znalazły.

Obowiązkowej deratyzacji podlega cały obszar gminy.

§ 28

1. Wyznacza się następujące terminy przeprowadzania deratyzacji:

- 1) wiosenny – w dniach 15–30 kwietnia każdego roku,
 - 2) jesienny – w dniach 15–31 października każdego roku.
2. W przypadkach uzasadnionych stanem zagrożenia sanitarnego, dodatkowe terminy przeprowadzenia deratyzacji podane zostaną do publicznej wiadomości w drodze obwieszczenia.

§ 29

Do przeprowadzania deratyzacji zobowiązani są właściciele nieruchomości.

R o z d z i a ł 10

Postanowienia końcowe

§ 30

Wykonanie uchwały powierza się Burmistrzowi.

§ 31

Traci moc uchwała nr XXVII/224/97 Rady Miejskiej w Bierutowie z dnia 30 maja 1997 r. w sprawie ustalenia szczegółowych zasad utrzymania czystości i porządku na terenie miasta i gminy Bierutów.

§ 32

Uchwała wchodzi w życie po upływie 14 dni od dnia ogłoszenia w Dzienniku Urzędowym Województwa Dolnośląskiego.

PRZEWODNICZĄCY
RADY MIEJSKIEJ

JÓZEF SKRABURSKI

1476

UCHWAŁA RADY MIEJSKIEJ W ŚWIEBODZICACH

z dnia 31 marca 2005 r.

w sprawie uchwalenia regulaminu udzielania pomocy materialnej o charakterze socjalnym dla uczniów zamieszkałych na terenie gminy Świebodzice

Na podstawie art. 18 ust. 2 pkt 15 ustawy z dnia 8 marca 1990 r. o samorządzie gminnym (tekst jednolity z 2001 r. Dz. U. Nr 142, poz. 1591 ze zmianami) i art. 90f ustawy z dnia 7 września 1991 r. o systemie oświaty (tekst jednolity z 2004 r. Dz. U. Nr 256, poz. 2572 ze zmianami) Rada Miejska w Świebodzicach uchwala, co następuje:

R o z d z i a ł I

Postanowienia ogólne

§ 1

1. Uchwala się regulamin udzielania pomocy materialnej o charakterze socjalnym dla uczniów zamieszkałych na terenie gminy Świebodzice.
2. Ilekroć w Regulaminie mowa jest o:
 - 1) ustawie bez bliższego określenia – rozumie się przez to ustawę z dnia 7 września 1991 r. o systemie oświaty (tekst jednolity Dz. U. z 2004 r. Nr 256, poz. 2572 ze zmianami),
 - 2) burmistrzowi – rozumie się przez to Burmistrza Miasta Świebodzice.

§ 2

Pomoc materialną o charakterze socjalnym stanowią:

1. stypendia szkolne,
2. zasiłki szkolne.

R o z d z i a ł II

- 1) **I grupa** – do 80% maksymalnej wysokości stypendium wskazanej w art. 90d ust. 9 ustawy, zwanym dalej „stypendium w pełnej wysokości”,

Sposób ustalania wysokości stypendium

§ 3

1. Wysokość stypendium szkolnego uzależniona jest od miesięcznej wysokości dochodu na 1 członka w rodzinie ucznia wg następujących przedziałów:
 - 1) **I grupa** – dochody miesięczne na członka rodziny poniżej kwoty 200 zł,
 - 2) **II grupa** – dochody miesięczne na członka rodziny od kwoty 201 zł do 250 zł,
 - 3) **III grupa** – dochody miesięczne na członka rodziny od kwoty 251,00 zł do kwoty, o której mowa w art. 8 ust. 1 pkt 2 ustawy z dnia 12 marca 2004 r. o pomocy społecznej (Dz. U. Nr 64, poz. 593 ze zmianami).
2. Wysokość stypendium szkolnego w poszczególnych grupach, o których mowa w ust. 1, kształtuje się następująco:
 - 2) **II grupa** – do 60% stypendium w pełnej wysokości,
 - 3) **III grupa** – do 50% stypendium w pełnej wysokości.

R o z d z i a ł III

Formy udzielania stypendium szkolnego

§ 4

1. Stypendium szkolne może być udzielone uczniom wymienionym w art. 90b ust. 3 ustawy i przeznaczone na niżej wymienione formy pomocy:
 - 1) całkowitego lub częściowego pokrycia kosztów udziału w zajęciach edukacyjnych, w tym wyrównawczych, wykraczających poza zajęcia realizowane w szkołach w ramach planu nauczania, a także udziału w zajęciach edukacyjnych realizowanych poza szkołą,
 - 2) pomocy rzeczowej o charakterze edukacyjnym, w tym w szczególności zakupu podręczników,
 - 3) całkowitego lub częściowego pokrycia kosztów związanych z pobieraniem nauki poza miejscem zamieszkania,
 - 4) świadczenia pieniężnego, w przypadkach określonych w art. 90d ust. 5 ustawy.
2. Stypendium szkolne może być udzielone w jednej lub kilku formach jednocześnie.
3. Decyzję o wyborze formy udzielenia stypendium szkolnego podejmuje burmistrz po zasięgnięciu opinii komisji, o której mowa w § 7.

R o z d z i a ł IV

Tryb i sposób udzielania stypendium szkolnego

§ 5

1. Warunkiem ubiegania się o przyznanie stypendium szkolnego jest złożenie wniosku o przyznanie stypendium wg wzoru stanowiącego załącznik nr 1 do niniejszej uchwały wraz z oświadczeniem o sytuacji rodzinnej i materialnej ucznia wg wzoru stanowiącego załącznik nr 2 do niniejszej uchwały.
2. Wniosek wraz z oświadczeniem, o którym mowa w ust. 1, składa się w szkole funkcjonującej na terenie miasta Świebodzice i do której uczeń uczęszcza lub w Urzędzie Miejskim Świebodzice w terminie do dnia 15 września danego roku szkolnego, a w przypadku słuchaczy kolegów do dnia 15 października.
3. Wniosek, o którym mowa w ust. 1, podlega rejestracji w dzienniku korespondencji w danej szkole lub w Urzędzie Miejskim.
4. Wniosek, o którym mowa w ust. 1, pozostaje bez rozpatrzenia w przypadku gdy:
 - 1) nie zawiera kompletu dokumentów, o których mowa w ust. 1,
 - 2) został złożony po ustalonym terminie – o czym decyduje data wpływu lub data stempla pocztowego,
 - 3) wniosek wraz z oświadczeniem, o którym mowa w ust. 1, są wypełnione nieprawidłowo i mimo wezwania w terminie 7 dni nie uzupełniono braków.
5. Stypendium szkolne w formie przewidzianej w § 4 ust. 1 pkt 1 realizowane będzie poprzez zapłatę należności za udział ucznia w zajęciach edukacyjnych przelewem na rachunek bankowy podmiotu organizującego zajęcia.
6. Stypendium szkolne w formie przewidzianej w § 4 ust. 1 pkt 2 i 3, realizowane będzie poprzez zwrot kosztów poniesionych na cele wymienione w tych punktach przelewem lub gotówką w kasie Urzędu Miejskiego.

7. Stypendium szkolne przewidziane w § 4 ust. 1 pkt 4 wypłacane będzie w okresach kwartalnych, w kasie Urzędu Miejskiego lub na wskazany rachunek bankowy, do wysokości kwoty określonej w decyzji o przyznaniu stypendium.

R o z d z i a ł V

Tryb i sposób udzielania zasiłku szkolnego

§ 6

1. Warunkiem ubiegania się o przyznanie zasiłku szkolnego jest złożenie wniosku wg wzoru stanowiącego załącznik nr 3 do niniejszej uchwały.
2. Do otrzymania zasiłku szkolnego uprawnieni są uczniowie znajdujący się w trudnej sytuacji materialnej z powodu zdarzenia losowego.
3. Formą zasiłku szkolnego może być świadczenie pieniężne na pokrycie wydatków związanych z procesem edukacyjnym lub pomoc rzeczowa o charakterze edukacyjnym, raz lub kilka razy w roku, niezależnie od otrzymywanego stypendium szkolnego.
4. Wypłata zasiłku szkolnego, w formach, o których mowa w ust. 2, dokonywana będzie w terminie określonym w decyzji o przyznaniu zasiłku.

R o z d z i a ł VI

Postanowienia końcowe

§ 7

1. Do opiniowania wniosków o udzielenie pomocy materialnej o charakterze socjalnym burmistrz powołuje komisję stypendialną.
2. Skład komisji stypendialnej, tryb jej pracy oraz szczegółowe zadania ustala burmistrz odrębnym zarządzeniem.

§ 8

1. Rodzice ucznia lub pełnoletni uczeń otrzymujący stypendium szkolne są obowiązani niezwłocznie powiadomić burmistrza o ustaniu przyczyn, które stanowiły podstawę przyznania stypendium szkolnego.
2. Przepis ust. 1 stosuje się odpowiednio do dyrektora szkoły, kolegium nauczycielskiego, nauczycielskiego kolegium języków obcych, pracowników kolegium służb społecznych lub ośrodka, o którym mowa w art. 90b ust. 3 pkt 2 ustawy, w przypadku gdy dyrektor poweźmie informację o ustaniu przyczyny, które stanowiły podstawę przyznania stypendium szkolnego.
3. Wypłatę stypendium szkolnego wstrzymuje się i cofa decyzję o przyznaniu stypendium szkolnego w przypadku ustania przyczyny, które stanowiły podstawę przyznania.
4. Należności z tytułu nienależnie pobranego stypendium szkolnego podlegają zwrotowi.
5. Wysokość należności podlegającej zwrotowi oraz termin zwrotu tej należności ustala się w drodze decyzji administracyjnej.
6. W przypadkach szczególnych, zwłaszcza jeżeli żądanie zwrotu wydatków na udzielone stypendium szkolne w całości lub w części stanowiłoby dla osoby zobowiązanej nadmierne obciążenie lub też niweczyłoby

skutki udzielonej pomocy, burmistrz może odstąpić od żądania takiego zwrotu.

Wykonanie uchwały powierza się Burmistrzowi Miasta Świebodzice.

§ 11

Uchwała wchodzi w życie po upływie 14 dni od dnia ogłoszenia w Dzienniku Urzędowym Województwa Dolnośląskiego.

§ 9

Od decyzji o przyznaniu pomocy materialnej w określonej wysokości lub odmowy przyznania pomocy oraz wstrzymania i cofnięcia pomocy służy odwołanie.

PRZEWODNICZĄCY
RADY MIEJSKIEJ

§ 10

WŁADYSŁAW GÓRA

WNIOSEK O PRYZNANIE STYPENDIUM SZKOLNEGO

1. Dane osobowe ucznia

Nazwisko			
Imiona			
Imię ojca			
Imię matki			
PESEL ucznia			
Data i miejsce urodzenia			

2. Informacja o szkole

Nazwa szkoły			
Typ szkoły			
Ulica		Miejscowość	
Kod pocztowy			Województwo
W roku szkolnym 2004/2005 jestem uczniem klasy			

3. Adres stałego zameldowania

Ulica		Miejscowość	
Kod pocztowy			Województwo

4. Adres zamieszkania

Ulica		Miejscowość	
Kod pocztowy			Województwo

5. Uczeń spełnia następujące kryteria

(należy zaznaczyć spełniane kryteria stawiając znak X)

-
- miesięczna wysokość dochodu na osobę w gospodarstwie domowym nie przekracza kwoty o której mowa w art. 8 ust 1 pkt 2 ustawy z dnia 12 marca 2004 r. o pomocy społecznej (Dz.U.Nr 64, poz. 593, ze zm.) oświadczenie o sytuacji rodzinnej i materialnej ucznia stanowi zał. nr 1)
-
- w rodzinie występuje bezrobocie, niepełnosprawność, ciężka lub długotrwała choroba, wielodzietność lub inna okoliczność o której mowa w art. 90d ustawy.
-
- uczeń pochodzi z rodziny niepełnej
-
- Uczeń pobiera pomoc socjalną z innego źródła (jeżeli tak to z jakiego tytułu i w jakiej wysokości złożyć zał. nr 2)

6. Wniosek dotyczy następującej formy pomocy: (wniosek może być udzielany w jednej lub kilku formach) (należy zaznaczyć spełniane kryteria stawiając znak X)

-
- całkowite pokrycie kosztów udziału w zajęciach edukacyjnych, w tym wyrównawczych, wykraczających poza zajęcia realizowane w szkole w ramach planu nauczania, a także udziału w zajęciach edukacyjnych realizowanych poza szkołą
-
- pomoc rzeczowa o charakterze edukacyjnym, w tym w szczególności zakupu podręczników
-
- całkowite lub częściowe pokrycie kosztów związanych z pobieraniem nauki poza miejscem zamieszkania (w przypadkach o których mowa w art. 90d ust 4)
-
- świadczenia finansowego (w przypadkach o których mowa w art. 90d ust. 5).

7. Uprzedzony o odpowiedzialności potwierdzam prawdziwość danych zamieszczonych w oświadczeniu stanowiącym załącznik nr 1 do niniejszego wniosku.

8. Wyrażam zgodę na przetwarzanie danych osobowych wyłącznie dla potrzeb programu pomocy materialnej.

.....
miejsowość, data

.....
podpis ucznia pełnoletniego albo rodzica lub opiekuna prawnego ucznia niepełnoletniego

Wnioskodawcy przysługuje prawo dostępu do treści swoich danych i ich poprawiania

9. Załączniki:

- zał. Nr 1 oświadczenie o sytuacji rodzinnej i materialnej ucznia,
- zał. Nr 2 zaświadczenie o uzyskanych dochodach

Opinia odpowiednio dyrektora: szkoły, kolegium nauczycielskiego, kolegium języków obcych, kolegium pracowników służb społecznych lub ośrodka, o którym mowa w art. 90b ust 3 pkt 2

.....
miejsowość

.....
podpis

3. Przyznane stypendium socjalne w formie pieniężnej będzie wypłacone w:
/zaznaczyć x właściwe/

- kasie Urzędu Miejskiego

- banku

.....
/nazwa banku, miejscowość/

Nr konta

5. Dodatkowe informacje:

- uczeń pobiera stypendium socjalne z innego źródła – TAK / NIE /jeżeli tak, to z jakiego tytułu i w jakiej wysokości/

.....
.....
4. W załączeniu należy przedłożyć dokumenty potwierdzające sumę dochodów netto z miesiąca poprzedzającego złożenie wniosku lub w przypadku utraty dochodu z miesiąca, w którym wniosek został złożony, bez względu na tytuł i źródło ich uzyskania, **osób zameldowanych** pod wspólnym adresem i prowadzących **wspólne gospodarstwo domowe**:

a/ Zaświadczenie z ośrodka pomocy społecznej,

b/ Zaświadczenie z zakładu pracy,

c/ Zaświadczenie z Urzędu Pracy,

d/ Zaświadczenie z Urzędu Miejskiego o liczbie hektarów przeliczeniowych,

e/ Odcinek renty/emerytury/świadczenia przedemerytalnego,

f/ Zaświadczenie o innych uzyskanych dochodach,

OŚWIADCZENIE

1. Wyrażam zgodę na przetwarzanie danych osobowych wyłącznie dla potrzeb programu pomocy materialnej dla uczniów.
2. Uprzedzony o odpowiedzialności karnej w art. 233 1 i 2 ustawy z dnia 6 czerwca 1997 roku Kodeks Karny (Dz.U. Nr 88, poz.553) – za zeznanie nieprawdy lub zatajenie prawdy potwierdzam prawdziwość danych zamieszczonych w oświadczeniu o sytuacji rodzinnej i materialnej ucznia.
3. Oświadczam, że niezwłocznie powiadomię Burmistrza Miasta Świebodzice o ustaniu przyczyn, które stanowiły podstawę przyznania stypendium szkolnego.

.....
miejscowość, data

.....
podpis ucznia pełnoletniego lub rodzica/opiekuną.

Załącznik nr 3 do uchwały Rady
Miejskiej w Świebodzicach z dnia
31 marca 2005 r. (poz. 1476)

WNIOSEK O PRYZNANIE ZASIŁKU SZKOLNEGO

1. Dane osobowe ucznia

Nazwisko											
Imiona											
Imię ojca											
Imię matki											
PESEL ucznia											
Data i miejsce urodzenia											

2. Adres stałego zameldowania

Ulica					Miejscowość					
Kod pocztowy					Województwo					

3. Adres zamieszkania

Ulica					Miejscowość					
Kod pocztowy					Województwo					

Proszę o przyznanie zasiłku szkolnego w związku z

Przyznany zasiłek proszę przekazać na konto

.....
/data i czytelny podpis jednego z rodziców, opiekuna prawnego lub pełnoletniego ucznia/

UZASADNIENIE

Wyrażam zgodę na przetwarzanie moich danych osobowych wynikających z realizacji pomocy w formie zasiłku szkolnego, ich udostępniania osobom trzecim oraz ich ewentualnego przetwarzania przez osoby trzecie w celach wynikających z realizacji i rozliczeń finansowych

.....
/data i czytelny podpis jednego z rodziców, opiekuna prawnego lub pełnoletniego ucznia/

Informacja dyrektora placówki o uczniu

Nazwa Szkoły

Ulica

Miejscowość

W roku szkolnym 2004/2005 jest uczniem klasy

Opinia dyrektora placówki

.....
/pieczętka placówki/

.....
/data i podpis dyrektora placówki/

1477

UCHWAŁA RADY MIASTA ZGORZELEC

z dnia 31 marca 2005 r.

w sprawie zmian do Statutu Miejskiego Domu Kultury w Zgorzelcu

Działając na podstawie art. 18 ust. 2 pkt 9 lit. h ustawy z dnia 8 marca 1990 r. o samorządzie gminnym (Dz. U. z 2001 r. Nr 142, poz. 1591, z 2002 r. Nr 23, poz. 220, Nr 62, poz. 558, Nr 113, poz. 984, Nr 153, poz. 1271 i Nr 214, poz. 1806, z 2003 r. Nr 80, poz. 717 i Nr 162, poz. 1568 oraz z 2004 r. Nr 102, poz. 1055, Nr 116, poz. 1203 i Nr 167, poz. 1759) oraz art. 13 ust. 1 ustawy z dnia 25 października 1991 r. o organizowaniu i prowadzeniu działalności kulturalnej (Dz. U. z 2001 r. Nr 13, poz. 123, z 2002 r. Nr 41, poz. 364, z 2003 r. Nr 96, poz. 874, Nr 162, poz. 1568 i Nr 213, poz. 2081 oraz z 2004 r. Nr 11, poz. 96) Rada Miasta Zgorzelec uchwala, co następuje:

§ 1

Wykonanie uchwały powierza się Burmistrzowi Miasta.

W załączniku do uchwały nr 208/2000 Rady Miejskiej w Zgorzelcu z dnia 15 czerwca 2000 r. w sprawie utworzenia samorządowej instytucji kultury pn. Miejski Dom Kultury w Zgorzelcu, wprowadza się następujące zmiany:

- 1) W Rozdziale I § 1 dodaje się ustęp 5 w brzmieniu:
„5. Dom Kultury może realizować swoje zadania również poza obszarem miasta Zgorzelec”.
- 2) W Rozdziale IV – Majątek i finansowanie w § 12 dodaje się ustęp 4 w brzmieniu:
„4. Roczne sprawozdanie finansowe – bilans oraz rachunek zysków i strat – w wersji porównawczej zatwierdza Burmistrz Miasta Zgorzelec”.

§ 2

§ 3

Uchwała wchodzi w życie po upływie 14 dni od opublikowania jej w Dzienniku Urzędowym Województwa Dolnośląskiego.

PRZEWODNICZĄCY RADY

MAREK WOLANIN

1478

UCHWAŁA RADY MIASTA ZGORZELEC

z dnia 31 marca 2005 r.

w sprawie nadania nazwy placu

Działając na podstawie art. 18 ust. 2 pkt 13 ustawy z dnia 8 marca 1990 r. o samorządzie gminnym (t.j. Dz. U. z 2001 r. Nr 142, poz. 1591, zm. z 2002 r. Nr 23, poz. 220, Nr 62, poz. 558, Nr 113, poz. 984, Nr 153, poz. 1271, Nr 214, poz. 1806, z 2003 r. Nr 80, poz. 717, Nr 162, poz. 1568, z 2004 r. Nr 102, poz. 1055, Nr 116, poz. 1203, Nr 167, poz. 1759) Rada Miasta Zgorzelec uchwala, co następuje:

§ 1

Nadaje się nazwę „**PLAC OFIAR HITLEROWSKICH OBOZÓW KONCENTRACYJNYCH**” placu położonego w Zgorzelcu, oznaczonego w ewidencji gruntów jako działki Nr 7/1 (Obr.IX,AM-1).

§ 2

Realizację uchwały powierza się Burmistrzowi Miasta Zgorzelec.

§ 3

Uchwała wchodzi w życie po upływie 14 dni od jej ogłoszenia w Dzienniku Urzędowym Województwa Dolnośląskiego.

PRZEWODNICZĄCY RADY

MAREK WOLANIN

UCHWAŁA RADY MIASTA I GMINY PRUSICE

z dnia 21 marca 2005 r.

**w sprawie uchwalenia miejscowego planu zagospodarowania przestrzennego
części zachodniej i północnej miasta Prusice – część „A”**

Na podstawie art. 18 ust. 2 pkt 5, art. 40 ust. 1 ustawy z dnia 8 marca 1990 r. o samorządzie gminnym (Dz. U. z 2001 r. Nr 142, poz. 1591 z późn. zm.), art. 26 ustawy z dnia 7 lipca 1994 roku o zagospodarowaniu przestrzennym (Dz. U. z 1999 r. Nr 15, poz. 139 z późn. zm.), art. 85 ust. 2 ustawy z dnia 27 marca 2003 r. o planowaniu i zagospodarowaniu przestrzennym (Dz. U. z 2003 r. Nr 80, poz. 717 z późn. zm.) oraz w związku z uchwałą nr XXIX/347/02 Rady Miasta i Gminy Prusice z dnia 24 kwietnia 2002 r. w sprawie przystąpienia do sporządzenia miejscowego planu zagospodarowania przestrzennego części zachodniej i północnej miasta Prusice, Rada Miasta i Gminy Prusice uchwala, co następuje.

D z i a ł I

Ustalenia ogólne

§ 1

1. Miejscowy plan zagospodarowania przestrzennego części zachodniej i północnej miasta Prusice – część „A”, zwany dalej planem, obejmuje obszar określony na mapie w skali 1:2000.
2. W planie ustala się:
 - 1) przeznaczenie terenów oraz linie rozgraniczające tereny o różnych funkcjach lub różnych zasadach zagospodarowania,
 - 2) linie rozgraniczające ulice, place oraz drogi publiczne wraz z urządzeniami pomocniczymi, a także tereny niezbędne do wytyczenia ścieżek rowerowych,
 - 3) tereny przeznaczone do realizacji celów publicznych oraz linie rozgraniczające te tereny,
 - 4) zasady obsługi w zakresie infrastruktury technicznej oraz linie rozgraniczające tereny tej infrastruktury,
 - 5) lokalne warunki, zasady i standardy kształtowania zabudowy oraz zagospodarowania terenu, w tym również linie zabudowy i gabaryty obiektów a także intensywności zabudowy,
 - 6) zasady i warunki podziału terenu na działki budowlane,
 - 7) granice i zasady zagospodarowania terenów lub obiektów podlegających ochronie,
 - 8) szczególne warunki zagospodarowania terenów, w tym zakaz zabudowy, wynikające z potrzeb ochrony środowiska przyrodniczego, kulturowego i zdrowia ludzi, prawidłowego gospodarowania zasobami przyrody oraz ochrony gruntów rolnych.
- 4) przeznaczenie podstawowe – funkcja wraz z urządzeniami towarzyszącymi, której ustalenia obowiązują w ramach danego terenu, z zastrzeżeniem możliwości sytuowania przeznaczenia dopuszczalnego,
- 5) przeznaczenie dopuszczalne – rodzaje przeznaczenia, inne niż podstawowe, które jedynie uzupełniają lub wzbogacają przeznaczenie podstawowe i nie występują samodzielnie na danym terenie,
- 6) warunkowa linia rozgraniczająca – linia rozgraniczająca tereny urządzeń melioracyjnych, których przebieg może zostać zmieniony lub zniesiony w drodze przebudowy systemu melioracyjnego,
- 7) nieprzekraczalna linia zabudowy – linia ograniczająca obszar, na którym dopuszcza się wznoszenie budynków oraz określonych w ustaleniach planu rodzajów budowli naziemnych niebędących liniami przesyłowymi i sieciami uzbrojenia terenu,
- 8) usługi nieuciążliwe o charakterze lokalnym – usługi komercyjne obsługujące zespół zabudowy, niezaliczane do przedsięwzięć mogących znacząco oddziaływać na środowisko, których uciążliwość mierzona zgodnie z przepisami odrębnymi nie przekracza swym zasięgiem granic własności terenu oraz nie wymaga stałej (większej niż 2-krotnej w ciągu doby) obsługi transportowej (dostawczej),
- 9) zieleń – urządzone zespoły zieleni o zróżnicowanej wysokości, w tym trawniki, kwietniki, żywopłoty, krzewy i drzewa,
- 10) powierzchnia biologicznie czynna – powierzchnia działki lub terenu zagospodarowana zgodnie z przepisami odrębnymi,
- 11) urządzenia towarzyszące – objekty technicznego wyposażenia i infrastruktury technicznej, zaplecze parkingowe i garażowe (trwale związane z gruntem) oraz inne urządzenia pełniące służebną rolę wobec przeznaczenia podstawowego,
- 12) przepisy odrębne – aktualne w momencie realizacji uchwały przepisy ustaw wraz z aktami wykonawczymi, normy branżowe oraz ograniczenia w dysponowaniu terenem wynikające z prawomocnych decyzji administracyjnych.

1. Na rysunku planu obowiązującymi ustaleniami są:
 - 1) granica obszaru objętego planem,
 - 2) nieprzekraczalne linie zabudowy,
 - 3) linie rozgraniczające tereny o różnych funkcjach i lub różnych zasadach zagospodarowania,
 - 4) warunkowe linie rozgraniczająca,
 - 5) symbol literowy oznaczenia terenu określający funkcję danego terenu,
 - 6) strefa dopuszczalnej lokalizacji włączy komunikacyjnych,
 - 7) strefy ochrony konserwatorskiej (A, B, K, E),
 - 8) oznaczenia stanowisk archeologicznych oraz obiektów o szczególnych walorach historycznych,
 - 9) odcinki dróg, na których obowiązuje zieleń wysoka w układzie szpalerowym,
 - 10) zabytkowa aleja drzew do zachowania.
2. Pozostałe elementy rysunku mają jedynie charakter informacyjny.

R o z d z i a ł II

Ustalenia szczegółowe

§ 4

Ustala się następujące przeznaczenie terenów:

- 1) tereny zabudowy mieszkaniowej jednorodzinnej, oznaczone na rysunku planu symbolem 1-20MN, dla których obowiązuje:
 - a) przeznaczenie podstawowe – lokalizacja zabudowy mieszkaniowej jednorodzinnej wraz z urządzeniami towarzyszącymi,
 - b) przeznaczenie dopuszczalne – lokalizacja nieuciążliwych usług o charakterze lokalnym, wbudowanych, stanowiących nie więcej niż 30% powierzchni użytkowej budynku mieszkalnego
- 2) tereny zabudowy mieszkaniowo-usługowej, oznaczone na rysunku planu symbolem 1-9MU, dla których obowiązuje przeznaczenie podstawowe – lokalizacja zabudowy mieszkaniowej jednorodzinnej oraz usług nieuciążliwych o charakterze lokalnym wraz z urządzeniami towarzyszącymi,
- 3) tereny zabudowy mieszkaniowej wielorodzinnej, oznaczone na rysunku planu symbolem 1-7MW, dla których obowiązuje:
 - a) przeznaczenie podstawowe – lokalizacja zabudowy mieszkaniowej wielorodzinnej wraz z urządzeniami towarzyszącymi,
 - b) przeznaczenie dopuszczalne – lokalizacja w parterach budynków nieuciążliwych usług o charakterze lokalnym,
- 4) tereny usług, oznaczone na rysunku planu symbolem 1-8U, dla których obowiązuje:
 - a) przeznaczenie podstawowe – lokalizacja nieuciążliwych usług o charakterze lokalnym, handlu (w tym dla terenu oznaczonego symbolem 6U handel hurtowy napojami alkoholowymi), drobnej produkcji i rzemiosła oraz dla terenu oznaczonego symbolem 4U usług związanych z obsługą transportu samochodowego,
 - b) przeznaczenie dopuszczalne – lokalizacja funkcji mieszkalnej, przy czym jej powierzchnia nie może być większa niż 20% powierzchni zabudowy obiektu usługowego,
- 5) tereny usług administracji, oznaczone na rysunku planu symbolem 1UA i 2UA dla których obowiązuje:
 - a) przeznaczenie podstawowe – lokalizacja obiektów administracji,
 - b) przeznaczenie dopuszczalne – lokalizacja nieuciążliwych usług o charakterze lokalnym,
- 6) tereny zieleni parkowej, oznaczone na rysunku planu symbolem 1-8ZP, dla których obowiązuje:
 - a) przeznaczenie podstawowe – tereny zieleni publicznej wraz z urządzeniami towarzyszącymi,
 - b) przeznaczenie dopuszczalne – lokalizacja ciągów pieszych i/lub rowerowych oraz dla terenu oznaczonego symbolem 4ZP lokalizacja urządzeń obsługi komunikacji publicznej,
- 7) tereny ogrodów i sadów, oznaczone na rysunku planu symbolem RO, dla których obowiązuje:
 - a) przeznaczenie podstawowe – tereny zieleni przydomowej, ogrody i sady,
 - b) przeznaczenie dopuszczalne – lokalizacja obiektów gospodarczych o powierzchni nie większej niż 10m² na każde 500m² działki,
- 8) tereny rolne, oznaczone na rysunku planu symbolem R, dla których obowiązuje:
 - a) przeznaczenie podstawowe – użytki rolne,
 - b) przeznaczenie dopuszczalne – lokalizacja urządzeń i obiektów infrastruktury technicznej oraz ścieżek rowerowych,
- 9) tereny wód powierzchniowych śródlądowych, oznaczone na rysunku planu symbolami 1WS i 2WS, dla których obowiązuje:
 - a) przeznaczenie podstawowe – zbiorniki i ciek wodne,
 - b) przeznaczenie dopuszczalne – dla terenu oznaczonego symbolem 1WS dopuszcza się jego wykorzystanie do celów rekreacyjnych,
- 10) tereny usług sportu i rekreacji, oznaczone na rysunku planu symbolami 1US i 2US, dla których obowiązuje:
 - a) przeznaczenie podstawowe – lokalizacja urządzeń i obiektów sportu i rekreacji,
 - b) przeznaczenie dopuszczalne – lokalizacja nieuciążliwych usług o charakterze lokalnym, o łącznej powierzchni użytkowej, dla każdego terenu, nie większej niż 500 m²,
- 11) teren cmentarza oznaczony na rysunku planu symbolem ZC, dla którego obowiązuje:
 - a) przeznaczenie podstawowe – teren cmentarza zgodnie z przepisami odrębnymi oraz lokalizacja obiektów kubaturowych związanych z pochówkiem, obsługą administracyjno-techniczną i sanitarną,
 - b) przeznaczenie dopuszczalne – lokalizacja usług nieuciążliwych związanych z obsługą cmentarza,
- 12) teren usług zdrowia oznaczony na rysunku planu symbolem UZ, dla którego obowiązuje:
 - a) przeznaczenie podstawowe – lokalizacja obiektów opieki zdrowotnej,
 - b) przeznaczenie dopuszczalne – lokalizacja nieuciążliwych usług o charakterze lokalnym,
- 13) tereny zieleni parkowej i urządzeń obsługi komunikacji kołowej, oznaczone na rysunku planu symbolami 1ZP/KS i 2ZP/KS, dla których obowiązuje:
 - a) przeznaczenie podstawowe – zieleń parkowa i parkingi,
 - b) przeznaczenie dopuszczalne – lokalizacja nieokolidujących z przeznaczeniem podstawowym: nie-

uciążliwych usług o charakterze lokalnym o łącznej powierzchni użytkowej, dla każdego terenu, nie większej niż 200 m²,

- 14) teren usług oświaty, oznaczony na rysunku planu symbolem UO, dla którego obowiązuje:
- przeznaczenie podstawowe – lokalizacja obiektów i urządzeń oświaty, w tym obiektów i urządzeń sportowych,
 - przeznaczenie dopuszczalne – lokalizacja, nieokreślonych z przeznaczeniem podstawowym, nieuciążliwych usług o charakterze lokalnym o łącznej powierzchni użytkowej, nie większej niż 200 m² oraz kontenerowej oczyszczalni ścieków.

§ 5

Ustala się następujące lokalne warunki, zasady i standardy kształtowania zabudowy oraz zagospodarowania terenu:

- remonty i rozbudowę istniejących obiektów należy prowadzić zgodnie z obowiązującymi przepisami odrębnymi oraz zasadami określonymi w uchwale,
- na terenach zainwestowanych formę nowych obiektów należy dostosować do skali, ukształtowania bryły i detalu istniejącej zabudowy zlokalizowanej w obrębie terenu wyznaczonego liniami rozgraniczającymi, w tym formy i wysokości dachu, układu kalenicy, poziomu posadowienia parteru, formy i wysokości ogrodzenia.
- dla terenów oznaczonych na rysunku planu symbolem R ustala się zakaz lokalizacji zabudowy, w tym również zabudowy związanej z produkcją rolniczą,
- dopuszcza się dla obszaru objętego ustaleniami planu, o ile nie stoi to w sprzeczności z pozostałymi zapisami uchwały, lokalizowanie w ramach przeznaczenia podstawowego jako tymczasowego zagospodarowania terenu:
 - zieleni o funkcjach rekreacyjnych i ochronnych,
 - urządzeń towarzyszących, w tym komunikacji i infrastruktury technicznej,
 - elementów reklamowych i informacyjnych,
 - obiektów małej architektury,
- zakazuje się dla obszaru objętego ustaleniami planu:
 - lokalizacji obiektów handlowych o powierzchni sprzedaży większej niż 2000 m²,
 - lokalizacji inwestycji mogących znacząco oddziaływać na środowisko, wymagających sporządzenia raportu o oddziaływaniu przedsięwzięcia na środowisko, określonych w przepisach odrębnych,
 - lokalizacji otwartych placów składowych – wszystkie powierzchnie magazynowe muszą znajdować się w obiektach kubaturowych,
 - lokalizacji składów oraz obiektów związanych ze składowaniem, gospodarczym wykorzystaniem i utylizacją odpadów oraz surowców wtórnych,
 - ustalania służebności drogowej działek niebędących drogami,
 - wydziałania działek niemających dostępu do drogi publicznej, za wyjątkiem sytuacji, gdy służy ono powiększeniu działki, mającej dostęp do ulicy,
 - grodzenia nieruchomości przyległych do wód publicznych w odległości mniejszej niż 1,5 m od linii brzegu.
- ustala się nieprzekraczalne linie zabudowy w następujących odległościach licząc od linii rozgraniczającej,:

- w strefie „A” ochrony konserwatorskiej oraz wzdłuż ul. Kolejowej na odcinku od ul. Szpitalnej do granicy strefy „A” ochrony konserwatorskiej – w nawiązaniu do historycznego układu przestrzennego,
 - dróg dojazdowych i lokalnych – 6 m, i w uzgodnieniu z Wojewódzkim Konserwatorem Zabytków,
 - drogi zbiorczej oraz od strony ul. Powstańców Śląskich – 8 m,
 - drogi krajowej nr 5 – 50 m dla zabudowy mieszkaniowej i 25 m dla pozostałych obiektów,
 - dla istniejących, przed dniem wejścia w życie niniejszej uchwały, obiektów i budynków lub ich części, niespełniających swym położeniem ustalonych w planie nieprzekraczalnych linii zabudowy: dopuszcza się ich remont, a w przypadku przebudowy, rozbudowy lub odbudowy należy zastosować się do nieprzekraczalnych linii zabudowy określonych w niniejszym planie,
- 7) ustala się maksymalne dopuszczalne powierzchnie zabudowy (w tym tarasy dojścia, dojazdy, miejsca parkingowe i inne powierzchnie utwardzone) dla terenów oznaczonych na rysunku planu symbolem:
- MN – 30%,
 - MU, MW, U, UZ, UA – 60%,
 - UZ – 70%,
 - US – 35%,
 - UO, ZP/KS – 50%,
 - dopuszcza się większe powierzchnie zabudowy, niż określone w lit. a-c) jedynie w strefie „A” ochrony konserwatorskiej o ile wynika to z historycznego układu i za uzgodnieniem z Wojewódzkim Konserwatorem Zabytków,
8. ustala się, z zastrzeżeniem §5 pkt.9 i §7, maksymalną wysokość zabudowy dla terenów oznaczonych na rysunku planu symbolem:
- 5-7MN, 18MN, 19MN, 20MN, 1U, 4U, 8U – 9 m liczone zgodnie z przepisami odrębnymi lecz nie więcej niż 2 kondygnacje, w tym poddasze użytkowe dla zabudowy mieszkaniowej,
 - 1-4MN, 8-12MN, 13-17MN, 1-7MW, 1-9MU, 1U, 2U, 1UA, 2UA, UZ, UO, 1US, 2US, – 12 m liczone zgodnie z przepisami odrębnymi lecz nie więcej niż 3 kondygnacje w tym poddasze użytkowe dla zabudowy mieszkaniowej,
9. dla obiektów sportowych realizowanych na terenach oznaczonych na rysunku planu symbolem UO i US dopuszcza się dostosowanie wysokości zabudowy do wymagań funkcjonalnych tych obiektów,
- 10) ustala się obowiązek wydzielenia w obrębie własności miejsc postojowych dla samochodów użytkowników stałych i przebywających okresowo w ilości nie mniejszej niż:
- 2 miejsca postojowe na 1 dom jednorodzinny,
 - 1 miejsce postojowe na każde rozpoczęte 25 m² powierzchni użytkowej funkcji usługowej zlokalizowanej na terenie zabudowy mieszkaniowej jednorodzinnej i zabudowy mieszkaniowo-usługowej, lecz nie mniej niż 2 miejsca postojowe,
 - 1,5 miejsca postojowego na 1 mieszkanie w zabudowie wielorodzinnej,

- d) 1 miejsce postojowe na każde rozpoczęte 20 m² powierzchni użytkowej funkcji usługowej zlokalizowanej na terenie zabudowy, o której mowa w lit. c),
- e) 1 miejsce postojowe na każde rozpoczęte 35 m² powierzchni użytkowej funkcji realizowanych na terenach oznaczonym na rysunku planu symbolami U i US.

§ 6

1. Ustala się następujące zasady i warunki podziału terenu na działki budowlane:
 - 1) dla terenów oznaczonych na rysunku planu symbolem MN:
 - a) dla obiektów wolno stojących – minimalna szerokość frontu działki wynosi 20 m, a powierzchnia działki nie może być mniejsza niż 800 m²,
 - b) dla obiektów bliźniaczych – minimalna szerokość frontu działki wynosi 16 m, a powierzchnia działki nie może być mniejsza niż 600 m².
 - 2) dla terenów oznaczonych na rysunku planu symbolem MU:
 - a) minimalna szerokość frontu działki wynosi 25 m,
 - b) minimalna powierzchnia działki nie może być mniejsza niż 1200 m²,
 - 3) dla terenów oznaczonych na rysunku planu symbolem U:
 - a) minimalna szerokość frontu działki wynosi 25 m,
 - b) minimalna powierzchnia działki nie może być mniejsza niż 1200 m².
2. Dopuszcza się odstępstwo od zasad i warunków określonych w ust. 1 w przypadku wydzielania niezbędnych działek dla lokalizacji urządzeń infrastruktury technicznej.
3. Oznaczone na rysunku planu proponowane linie podziału geodezyjnego nie stanowią ustaleń planu i są jedynie propozycją nowego podziału działek budowlanych.

§ 7

Ustala się następujące zasady ochrony dziedzictwa kulturowego i zabytków oraz dóbr kultury współczesnej:

- 1) strefa „A” – ścisłej ochrony konserwatorskiej, oznaczoną na rysunku planu, w granicach której obowiązuje:
 - a) wszelkie projekty oraz prace budowlane i ziemne, a w szczególności zmiany podziałów nieruchomości, zmiany funkcji, przebudowy, rozbudowy i remonty należy uzgadniać z Wojewódzkim Konserwatorem Zabytków,
 - b) realizacja prac budowlanych, i ziemnych wymaga wyprzedzających badań archeologicznych prowadzonych przez uprawnionego archeologa, po uzyskaniu pozwolenia konserwatorskiego, a przed rozpoczęciem plac budowlanych,
 - c) należy zachować i konserwować istniejące elementy układu przestrzennego, takie jak historyczne ogrodzenia, bramy, elementy murów, a powstałe ubytki wymieniać, stosując materiał identyczny z pierwotnym, po uzgodnieniu z Wojewódzkim Konserwatorem Zabytków,

- d) wysokość, gabaryty i formę nowej oraz modernizowanej zabudowy należy dostosować do historycznej kompozycji przestrzennej, pod względem skali, bryły, detali i podziałów architektonicznych, proporcji powierzchni muru i otworów oraz nawiązania formami współczesnymi do pozostałych obiektów znajdujących się w granicach strefy „A”, a także do lokalnej tradycji historycznej,
 - e) należy stosować linię zabudowy i położenie budynków w stosunku do osi drogi, w nawiązaniu do najbliższych obiektów znajdujących się w granicach strefy „A” lub udokumentowanej lokalizacji historycznej,
 - f) należy stosować okładziny elewacyjne nawiązujące do tradycji budowlanej gminy lub podkreślające istniejące obiekty zabytkowe,
 - g) dopuszcza się stosowanie następujących form ogrodzenia posesji: mury lite ceglane, ogrodzenia z elementów kutych na podmurówce, żywopłoty,
 - h) należy dążyć do docelowego usunięcia elementów zniekształcających historyczne założenie oraz elementów dysharmonizujących.
- 2) strefa „B” – ochrony konserwatorskiej, oznaczona na rysunku planu, w granicach której obowiązuje:
 - a) wszystkie nowe inwestycje, przebudowy, rozbudowy, remonty, zmiany funkcji, podziały działek na tym terenie należy uzgadniać z Wojewódzkim Konserwatorem Zabytków,
 - b) należy stosować dachy strome, o symetrycznych połaciach, pokryte dachówką lub materiałem imitującym dachówkę, kąt nachylenia połaci dachowych wynosi od 35° do 45°,
 - c) nowa zabudowę należy dostosować do historycznej kompozycji urbanistycznej w zakresie rozplanowania, skali, wysokości i bryły zabudowy, przy założeniu harmonijnego współistnienia elementów kompozycji historycznej i współczesnej.
 - 3) strefa „K” – ochrony krajobrazu oznaczona na rysunku planu, w granicach której obowiązuje:
 - a) restauracja lub częściowe odtwarzanie zabytkowych elementów krajobrazu urządzonego,
 - b) konserwacja krajobrazu przyrodniczego związanego przestrzennie z historycznym założeniem urbanistycznym,
 - c) usunięcie elementów dysharmonizujących,
 - d) rekultywacja zniszczonych fragmentów strefy,
 - e) wprowadzanie nowych elementów krajobrazowych podnoszących estetyczne wartości tych terenów i podkreślających ich związek przestrzenny z historycznym założeniem urbanistycznym.
 - 4) strefa „E” – ochrony ekspozycji pośredniej chroniącej panoramę miasta widoczną z trasy Trzebnica – Żmigród, obejmująca tereny oznaczone na rysunku planu symbolami: 1MN-8MN, 17MN, 1MW, 2MW, 7MW, UZ, 1MU, 2MU, 1U, 4U, 8U, 1US, 1UA, 1ZP-4ZP w granicach której:
 - a) formę nowych i modernizowanych obiektów należy dostosować do skali, ukształtowania bryły i detalu historycznej zabudowy, w tym formy i wysokości dachu, układu kalenicy, poziomu posadowienia parteru, formy i wysokości ogrodzenia,
 - b) wysokość nowej i modernizowanej zabudowy nie może przekroczyć dwóch kondygnacji naziem-

- nych, w tym poddasze użytkowe w dachu stromym,
- c) należy stosować dachy strome, o symetrycznych połaciach, pokryte dachówką lub materiałem imitującym dachówkę, kąt nachylenia połaci dachowych wynosi od 35° do 45°,
 - d) zakazuje się stosowania dachów o połaciach niesymetrycznych lub mijających się na wysokości kalenicy,
 - e) zakazuje się nasadzeń zieleni wysokiej, przesłaniającej panoramę układu zabytkowego, objętego ochroną.
- 5) teren cmentarza, oznaczonego na rysunku planu symbolem ZC, wpisany jest do rejestru zabytków decyzją z dnia 6 kwietnia 1983 r. pod numerem 504/W. Ustala się obowiązek uzgadniania:
- a) wszelkiej działalności inwestycyjnej wymagającej zgodnie z przepisami odrębnymi uzyskania pozwolenia na budowę bądź dokonania zgłoszenia budowy lub robót budowlanych,
 - b) prac porządkowych i renowacyjnych w obrębie zabytkowych nagrobków,
 - c) dążyć należy do rewaloryzacji założenia i jego historycznych elementów.
- 6) w granicach planu zlokalizowane są, oznaczone na rysunku planu, obiekty o szczególnych walorach historycznych, dla których ustala się obowiązek uzgadniania wszelkich działań inwestycyjnych z Wojewódzkim Konserwatorem Zabytków :
- a) zespół budynków internatu obejmujący internat ZSG, stołówkę, budynek gospodarczy I i budynek gospodarczy II – ul. Żmigrodzka 39,
 - b) poczekalnia kolei wąskotorowej – ul. Kolejowa 1,
 - c) dom mieszkalny – ul. Kolejowa 1a, 3, 7, 13, 19, 21, 23, 25, 27, 31, 33, 35, 37,
 - d) zespół mieszkalno-gospodarczy obejmujący dom mieszkalny i budynek gospodarczy – ul. Kolejowa 39,
 - e) dom mieszkalny – ul. Ogrodowa 1–3, 2–4, 5–7, 6–8, 12, 14,
 - f) zespół mieszkalny obejmujący dom mieszkalny (willę) i ogrodzenie – ul. Powstańców Śląskich 13,
 - g) dom mieszkalny – ul. Powstańców Śląskich 15,
 - h) zespół mieszkalny obejmujący dom mieszkalny wraz z bramą i ogrodzeniem – ul. Powstańców Śląskich 27,
 - i) zespół mieszkalno-gospodarczy obejmujący dom mieszkalny i budynek gospodarczy – ul. Żmigrodzka 18,
 - j) zespół ZOZ obejmujący dom mieszkalny ZOZ wraz z bramą i ogrodzeniem – ul. Żmigrodzka 22.
- 7) w granicach terenu objętego planem występują, oznaczone na rysunku planu, obiekty dysharmonizujące krajobraz kulturowy, dla których w przypadku ich przebudowy należy dostosować ich wygląd do historycznej zabudowy.
- 8) wyznacza się stanowiska archeologiczne, zgodnie z oznaczeniem na rysunku planu:
- a) 3/52/74-28AZP – ślad osadnictwa pradziejowego, ślad osadnictwa wczesnośredniowiecznego,
 - b) 4/53/74-28AZP – punkt osadnictwa kultura łużycka, punkt osadnictwa pradziejowego,
 - c) 5/54/74-28AZP – punkt osadnictwa średniowiecznego,
 - d) 6/55/74-28AZP – punkt osadnictwa pradziejowego, punkt osadnictwa średniowiecznego,
 - e) teren dawnego cmentarza (obecnie ośrodek zdrowia, oznaczony na rysunku planu symbolem UZ) o średniowiecznej metryce.
- 9) w obrębie stanowisk archeologicznych oraz w ich bezpośrednim sąsiedztwie obowiązują następujące ustalenia:
- a) przed uzyskaniem pozwolenia na budowę oraz przed uzyskaniem przez inwestora zaświadczenia potwierdzającego akceptację zgłoszenia robót budowlanych niewymagających pozwolenia na budowę, wszelkie zamierzenia inwestycyjne podlegają uzgodnieniu z Wojewódzkim Konserwatorem Zabytków,
 - b) ewentualne prace ziemne muszą być poprzedzone ratowniczymi badaniami archeologicznymi i wykopaliskowymi (dla terenu określonego w § 7 pkt 8 lit. f dodatkowo należy przeprowadzić badania antropologiczne) za pozwoleniem konserwatorskim, na koszt inwestora,
 - c) obszar chronionych stanowisk archeologicznych wyłącza się z zadrzewiania i zalesiania.
- 10) z uwagi na możliwość wystąpienia reliktów archeologicznych poza udokumentowanymi stanowiskami archeologicznymi, obowiązują następujące ustalenia:
- a) inwestor zobowiązany jest powiadomić Wojewódzkiego Konserwatora Zabytków o terminie rozpoczęcia i zakończenia prac budowlanych z 7-dniowym wyprzedzeniem,
 - b) w przypadku wystąpienia zabytków i obiektów archeologicznych wymagane jest podjęcie ratowniczych badań wykopaliskowych przez uprawnionego archeologa, na koszt inwestora,
- 11) w granicach terenu objętego planem występują, oznaczone na rysunku planu, zabytkowe elementy zieleni do zachowania:
- a) aleje drzew,
 - b) teren dawnego cmentarza (obecnie ośrodek zdrowia, oznaczony na rysunku planu symbolem UZ),
- 12) zaleca się, w miarę możliwości, odtworzenie historycznej, kamiennej nawierzchni ul. Żmigrodzkiej.

§ 8

Ustala się następujące zasady ochrony środowiska:

- 1) uciążliwość wynikająca z charakteru prowadzonej działalności nie może przekraczać wartości dopuszczalnych na granicy własności terenu lub poza wyznaczonymi decyzjami administracyjnymi strefami ograniczonego użytkowania,
- 2) zakazuje się odprowadzania ścieków do wód gruntowych, powierzchniowych oraz do gleby i gruntów,
- 3) przed podjęciem działalności na obszarach wyznaczonych w planie, ustala się obowiązek zdjęcia warstwy próchnicznej z części przeznaczonych pod obiekty budowlane oraz powierzchnie utwardzone, a następnie odpowiednie jej zagospodarowanie,
- 4) nakazuje się utrzymywać we właściwym stanie i konserwować istniejące drzewa oraz stosować nowe nasadzenia w miejscach ubytków starych drzew,

- zgodnie z istniejącymi uwarunkowaniami przyrodniczymi,
- 5) należy lokalizować zieleń trzystopniową, w tym zimozieloną o charakterze ozdobnym lub izolacyjnym i rekreacyjnym,
 - 6) wyznacza się odcinki ulic, na których obowiązuje zieleń wysoka w układzie szpalerowym, zgodnie z oznaczeniem na rysunku planu,
 - 7) obszar objęty planem znajduje się w zasięgu czwartorzędowego Głównego Zbiornika Wód Podziemnych (GZWP 303) – Pradolina Barycz - Głogów (E) – w przypadku ustanowienia w drodze rozporządzenia przez dyrektora regionalnego zarządu gospodarki wodnej obszaru ochronnego zbiornika, zakazy, nakazy oraz ograniczenia w zakresie użytkowania gruntów lub korzystania z wody w celu ochrony zasobów tych wód przed degradacją stają się wiążące dla niniejszego planu,
 - 8) wyznacza się strefę ochrony sanitarnej cmentarza o szerokości 50 m od granicy terenu cmentarza, w granicach której obowiązują ograniczenia określone w przepisach odrębnych,
 - 9) wyznacza wymóg zachowania poziomów hałasu poniżej dopuszczalnego lub na poziomie określonym w przepisach o odrębnych, na terenach oznaczonych na rysunku planu symbolami:
 - a) MN – jak dla terenów zabudowy mieszkaniowej,
 - b) UO – jak dla terenów zabudowy związanej ze stałym lub wielogodzinnym pobytem dzieci i młodzieży.

R o z d z i a ł I I I

Zasady obsługi w zakresie infrastruktury technicznej i komunikacyjnej

§ 9

Ustala się następujące ogólne zasady obsługi w zakresie infrastruktury technicznej:

- 1) sieci uzbrojenia technicznego można sytuować w liniach rozgraniczających dróg i ciągów pieszych w uzgodnieniu z ich zarządcą,
- 2) w uzasadnionych względami technicznymi bądź bezpieczeństwa przypadkach, dopuszcza się usytuowanie wybranych elementów sieci poza liniami rozgraniczającymi dróg i ciągów pieszych,
- 3) w uzasadnionych względami technicznymi sytuacjach dopuszcza się lokalizację naziemnych kubaturowych urządzeń infrastruktury technicznej, jako obiektów wbudowanych w granicach jednostek terenowych, przeznaczonych na inne funkcje,
- 4) należy zapewnić dostęp do urządzeń infrastruktury technicznej,
- 5) dopuszcza się możliwość lokalnego wykorzystania istniejących sieci po uprzednim sprawdzeniu ich stanu technicznego i uzyskaniu aprobaty ich zarządcy,
- 6) w przypadku zaistnienia konfliktu pomiędzy obiektami sieciowymi a projektowanym zainwestowaniem terenu, dopuszcza się przełożenie lub kablowanie sieci, po uzgodnieniu z ich zarządcą.

§ 10

Ustala się następujące zasady zaopatrzenia w wodę:

- 1) zaopatrzenie terenu w wodę z sieci miejskiej za pośrednictwem uzupełniającego układu wodociągów rozdzielczych, opartego na przewodach magistralnych Ø160,
- 2) połączenie wodociągów w układ pierścieniowo--promienisty z istniejącym układem sieci w ulicy Kolejowej, Żmigrodzkiej i Ogrodowej.

§ 11

Ustala się następujące zasady odprowadzania ścieków:

- 1) ścieki bytowe i komunalne:
 - a) poprzez istniejącą i projektowaną sieć systemu kanalizacyjnego,
 - b) dla terenu oznaczonego symbolem UO dopuszcza się realizację kontenerowej oczyszczalni ścieków,
 - c) do czasu realizacji sieci systemu kanalizacyjnego, ścieki bytowe należy odprowadzać do szczelnych zbiorników bezodpływowych,
- 2) ścieki pochodzenia przemysłowego i technologicznego przed ich odprowadzeniem do miejskiej sieci kanalizacyjnej należy oczyścić na terenie własnym inwestora,
- 3) wody opadowe:
 - a) odprowadzenie wód opadowych za pomocą projektowanych kolektorów, do odbiorników tych wód, na warunkach i za zgodą ich zarządcy,
 - b) każdy teren, na którym może dojść do zanieczyszczenia powierzchni substancjami ropopochodnymi lub innymi substancjami chemicznymi, należy utwardzić i skanalizować, a zanieczyszczenia winny być zneutralizowane na terenie inwestora przed ich odprowadzeniem do kanalizacji,
 - c) w celach konserwacyjnych i remontowych wzdłuż cieków wodnych należy pozostawić pas terenu o szerokości 4 m wolny od wszelkiej zabudowy i nasadzeń zieleni wysokiej.

§ 12

Ustala się następujące zasady w energię elektryczną:

- 1) z istniejącej sieci energetycznej, na warunkach uzgodnionych z zarządcą sieci lub od innego dostawcy,
- 2) przez teren objęty planem przebiegają, oznaczone na rysunku planu, linie energetyczne SN 20 kV, dla których przy lokalizacji zabudowy należy zachować minimalne odległości zgodnie z przepisami odrębnymi,
- 3) dopuszcza się zmianę przebiegu oraz kablowanie sieci, o których mowa w ust. 2.

§ 13

Ustala się następujące zasady zaopatrzenia w gaz: poprzez rozdzielczą sieć gazową i wybudowanie stacji redukcyjno-pomiarowej w oparciu o dwa istniejące gazo--ciągi wysokoprężne gazu ziemnego Ø 300 i Ø 350 relacji Załącze – Szewce.

§ 14

Ustala się następujące zasady zaopatrzenia w ciepło: należy stosować paliwa oraz urządzenia wytwarzające ciepło wykorzystujące ekologiczne paliwa oraz technologie spalania o niskiej emisji zanieczyszczeń do atmosfery.

§ 15

Ustala się następujące zasady gospodarki odpadami:

- 1) stałe odpady bytowo-gospodarcze należy gromadzić do szczelnych pojemników-kontenerów, przy zapewnieniu ich segregacji i systematycznego wywozu do zakładów przetwarzania i/lub utylizacji odpadów, a w ostateczności na zorganizowane wysypisko odpadów,
- 2) gospodarkę odpadami, w tym odpadami zaliczanymi do niebezpiecznych, należy prowadzić zgodnie z przepisami odrębnymi.

§ 16

Ustala się następujący układ komunikacyjny

- 1) Ustalenia ogólne:
 - a) w liniach rozgraniczających dróg dopuszcza się lokalizację obiektów małej architektury oraz elementów infrastruktury technicznej niezwiązanej z drogą na warunkach zgodnie z przepisami odrębnymi i w uzgodnieniu z zarządcą drogi,
 - b) w liniach rozgraniczających dróg należy, w zależności od potrzeb, lokalizować chodniki i/lub ścieżki rowerowe,
 - c) włączenia komunikacyjne należy realizować na warunkach zgodnie z przepisami odrębnymi z zastrzeżeniem pkt. 3,
- 2) ustala się następujące szerokości dróg w liniach rozgraniczających:
 - a) KDZ – ulica klasy „Z” zbiorcza: 20 m,
 - b) KDL – ulica klasy „L” lokalna, w ciągu drogi powiatowej nr 1347D: 10 – 18 m, zgodnie z rysunkiem planu,
 - c) KDD – ulice klasy „D” dojazdowe: zgodnie z rysunkiem planu,
 - d) KX – ciągi pieszo-rowerowe: 6 m.
- 3) dla ulicy KDZ ustala się zakaz realizacji nowych włączeń komunikacyjnych z zastrzeżeniem pkt 4,
- 4) wyznacza się budowę kładki, której orientacyjną lokalizację pokazano na rysunku planu, nad ciekim wodnym oznaczonym symbolem 2WS na wysokości ul. Lipowej w kierunku terenu oznaczonego symbolem UO,

- 5) dopuszcza się realizację włączenia komunikacyjnego do ulicy KDZ w strefie dopuszczalnej lokalizacji włączeń komunikacyjnych, oznaczonych na rysunku planu,
- 6) dopuszcza się docelowo zmianę kategorii ulicy oznaczonej symbolem KDL z drogi powiatowej do drogi gminnej z jednoczesnym przełożeniem przebiegu drogi powiatowej nr 1347D w ciąg ulicy oznaczonej na rysunku planu symbolem KDZ.

R o z d z i a ł I V

Przepisy końcowe

§ 17

Na obszarze planu stawkę procentową do określenia jednorazowej opłaty od wzrostu wartości nieruchomości (o jakiej mowa w art. 10 ust. 3 i art. 36 ust. 3 ustawy o zagospodarowaniu przestrzennym) ustala się w wymiarze 30%. W odniesieniu do gruntów będących własnością gminy jednorazowa opłata w przypadku zbycia nieruchomości nie będzie pobierana.

§ 18

Wykonanie uchwały powierza się Burmistrzowi Miasta w Prusicach.

§ 19

Uchwała wchodzi w życie po upływie 14 dni od dnia ogłoszenia w Dzienniku Urzędowym Województwa Dolnośląskiego.

PRZEWODNICZĄCY
RADY MIASTA I GMINY

MARIUSZ KIEPUL

Załącznik do uchwały Rady
Miasta i Gminy Prusice z dnia
21 marca 2005 r. (poz. 1479)

