



DZIENNIK URZĘDOWY

WOJEWÓDZTWA DOLNOŚLĄSKIEGO

Wrocław, dnia 16 grudnia 2005 r.

Nr 259

TREŚĆ:

Poz.:

UCHWAŁY RAD MIEJSKICH:

- 4494** – Rady Miejskiej w Łądku Zdroju z dnia 27 października 2005 r. w sprawie określenia wysokości stawek opłaty uzdrowskiej 26621
- 4495** – Rady Miejskiej Wąsosza z dnia 17 listopada 2005 r. w sprawie określenia stawek podatku od środków transportowych 26622
- 4496** – Rady Miejskiej w Ziębicach z dnia 17 listopada 2005 r. w sprawie określenia stawek podatku od środków transportowych i zwolnień w tym podatku 26624
- 4497** – Rady Miejskiej w Radkowie z dnia 22 listopada 2005 r. w sprawie opłaty miejscowej .. 26626
- 4498** – Rady Miejskiej w Świebodzicach z dnia 22 listopada 2005 r. w sprawie opłaty administracyjnej 26627
- 4499** – Rady Miejskiej w Środzie Śląskiej z dnia 23 listopada 2005 r. w sprawie ustalenia ceny sprzedaży drewna jako podstawy obliczenia podatku leśnego na rok 2006 26628
- 4500** – Rady Miejskiej w Złotym Stoku z dnia 23 listopada 2005 r. w sprawie ustalenia wysokości podatków i opłat lokalnych na 2006 rok 26629
- 4501** – Rady Miejskiej w Złotym Stoku z dnia 14 grudnia 2005 r. o zmianie uchwały nr XXXIV/216/2005 z dnia 23 listopada 2005 r. w sprawie ustalenia wysokości podatków i opat lokalnych na 2006 rok 26632
- 4502** – Rady Miejskiej w Szczytnej z dnia 24 listopada 2005 r. w sprawie określenia wysokości stawek podatku od środków transportowych i zwolnień w 2006 roku 26632
- 4503** – Rady Miejskiej w Szczytnej z dnia 24 listopada 2005 r. w sprawie określenia wysokości stawek podatku od posiadania psów na 2006 rok 26635
- 4504** – Rady Miejskiej w Szczytnej z dnia 24 listopada 2005 r. w sprawie określenia stawek oraz zwolnień w podatku od nieruchomości na 2006 rok 26636
- 4505** – Rady Miejskiej w Szczytnej z dnia 24 listopada 2005 r. w sprawie określenia stawek opłaty targowej na 2006 rok 26637
- 4506** – Rady Miejskiej Wałbrzycha z dnia 24 listopada 2005 r. w sprawie określenia wysokości stawek podatku od nieruchomości na 2006 rok 26638
- 4507** – Rady Miejskiej Wałbrzycha z dnia 24 listopada 2005 r. w sprawie innych zwolnień od podatku od nieruchomości 26641
- 4508** – Rady Miejskiej Wałbrzycha z dnia 24 listopada 2005 r. w sprawie określenia wysokości stawek podatku od środków transportowych na 2006 rok 26641
- 4509** – Rady Miejskiej Wałbrzycha z dnia 24 listopada 2005 r. w sprawie określenia zasad ustalania i poboru oraz terminów płatności i wysokości dziennych stawek opłaty targowej, zarządzenia jej poboru w drodze inkasa oraz określenia inkasentów i ich wynagrodzenia na 2006 rok 26644
- 4510** – Rady Miejskiej Wałbrzycha z dnia 24 listopada 2005 r. w sprawie ustalenia wysokości stawki podatku od posiadania psów, określenia zasad ustalania i poboru oraz terminu płatności podatku i zwolnienia z podatku na 2006 rok 26654
- 4511** – Rady Miejskiej Wałbrzycha z dnia 24 listopada 2005 r. w sprawie określenia wzorów informacji i deklaracji na podatek od nieruchomości, na podatek rolny i na podatek leśny 26654

| | |
|---|-------|
| 4512 – Rady Miejskiej Wałbrzycha z dnia 24 listopada 2005 r. w sprawie zwolnienia od opłaty targowej sprzedaży dokonywanej podczas organizowanej przez Gminę Wałbrzych na terenie Rynku imprezy pod nazwą Giełda Staroci w okresie od stycznia do grudnia 2006 roku | 26680 |
| 4513 – Rady Miejskiej Wałbrzycha z dnia 24 listopada 2005 r. w sprawie określenia zasad ustalania, poboru, terminu płatności i wysokości stawek opłaty administracyjnej za czynności urzędowe | 26680 |
| 4514 – Rady Miejskiej w Świdnicy z dnia 25 listopada 2005 r. w sprawie określenia stawek podatku od środków transportowych | 26681 |
| 4515 – Rady Miejskiej w Żmigrodzie z dnia 25 listopada 2005 r. w sprawie ustalenia ceny 1 m ³ drewna do obliczenia podatku leśnego na obszarze gminy Żmigród | 26683 |
| 4516 – Rady Miejskiej Strzelina z dnia 29 listopada 2005 r. w sprawie zmiany uchwały nr XXXI/269/04 Rady Miejskiej Strzelina z dnia 25 listopada 2004 r. w sprawie określenia wzorów formularzy w podatku od nieruchomości na obszarze miasta i gminy Strzelin | 26683 |
| 4517 – Rady Miejskiej w Żarowie z dnia 1 grudnia 2005 r. w sprawie ustalenia wysokości stawek podatku od nieruchomości i zwolnień podatkowych | 26688 |
| 4518 – Rady Miejskiej w Żarowie z dnia 1 grudnia 2005 r. w sprawie wysokości rocznych stawek podatku od środków transportowych | 26689 |
| 4519 – Rady Miejskiej w Żarowie z dnia 1 grudnia 2005 r. w sprawie podatku od posiadania psów | 26691 |
| 4520 – Rady Miejskiej Wrocławia z dnia 8 grudnia 2005 r. w sprawie określenia wysokości stawek podatku od nieruchomości | 26692 |
| 4521 – Rady Miejskiej Wrocławia z dnia 8 grudnia 2005 r. o zmianie uchwały nr XXXI/2267/04 Rady Miejskiej Wrocławia z dnia 9 grudnia 2004 r. w sprawie innych zwolnień od podatku od nieruchomości | 26693 |
| 4522 – Rady Miejskiej Wrocławia z dnia 8 grudnia 2005 r. w sprawie określenia wzorów formularzy w podatku od nieruchomości | 26694 |
| 4523 – Rady Miejskiej Wrocławia z dnia 8 grudnia 2005 r. w sprawie określenia wzorów formularzy w podatku leśnym | 26709 |
| 4524 – Rady Miejskiej Wrocławia z dnia 8 grudnia 2005 r. w sprawie określenia wzorów formularzy w podatku rolnym | 26718 |
| 4525 – Rady Miejskiej Wrocławia z dnia 8 grudnia 2005 r. w sprawie określenia wysokości stawek podatku od środków transportowych | 26732 |

UCHWAŁY RAD MIAST I GMIN:

| | |
|---|-------|
| 4526 – Rady Miasta i Gminy Wiązów z dnia 24 listopada 2005 r. w sprawie określenia wysokości rocznych stawek podatku od nieruchomości na 2006 rok | 26734 |
| 4527 – Rady Miasta i Gminy Wiązów z dnia 24 listopada 2005 r. w sprawie ustalenia stawek podatku od środków transportowych na 2006 rok | 26735 |
| 4528 – Rady Miasta i Gminy Wiązów z dnia 24 listopada 2005 r. w sprawie określenia wysokości opłaty targowej na terenie miasta i gminy Wiązów | 26737 |
| 4529 – Rady Miasta i Gminy Wiązów z dnia 24 listopada 2005 r. w sprawie ustalenia wysokości stawek podatku od posiadania psów obowiązujących na terenie miasta i gminy Wiązów | 26737 |
| 4530 – Rady Miasta i Gminy Wiązów z dnia 24 listopada 2005 r. w sprawie wprowadzenia opłaty administracyjnej za czynności urzędowe | 26738 |

UCHWAŁY RAD GMIN:

| | |
|---|-------|
| 4531 – Rady Gminy w Udaninie z dnia 22 listopada 2005 r. w sprawie określenia wysokości stawek podatku od nieruchomości | 26739 |
|---|-------|

| | | |
|------|---|-------|
| 4532 | – Rady Gminy w Udaninie z dnia 22 listopada 2005 r. w sprawie określenia wysokości stawek podatku od środków transportowych | 26740 |
| 4533 | – Rady Gminy w Udaninie z dnia 22 listopada 2005 r. w sprawie obniżenia ceny sprzedaży drewna dla celów wymiaru podatku leśnego | 26744 |
| 4534 | – Rady Gminy Wisznia Mała z dnia 22 listopada 2005 r. w sprawie wysokości ceny skupu żyta do naliczenia podatku rolnego za 2006 rok | 27745 |
| 4535 | – Rady Gminy Zagrodno z dnia 22 listopada 2005 r. w sprawie określenia wzorów formularzy na podatek od nieruchomości, leśny i rolny | 26746 |
| 4536 | – Rady Gminy Zagrodno z dnia 22 listopada 2005 r. w sprawie obniżenia ceny skupu żyta przyjmowanej jako podstawa obliczenia podatku rolnego na obszarze gminy Zagrodno | 26771 |
| 4537 | – Rady Gminy Zawonia z dnia 23 listopada 2005 r. w sprawie określenia wzorów formularzy informacji o gruntach i deklaracji na podatek rolny i leśny oraz wzorów formularzy informacji o nieruchomościach i deklaracji na podatek od nieruchomości | 26771 |
| 4538 | – Rady Gminy Święta Katarzyna z dnia 24 listopada 2005 r. w sprawie określenia wysokości stawek podatku od nieruchomości na 2006 rok oraz zwolnień od tego podatku .. | 26786 |
| 4539 | – Rady Gminy Święta Katarzyna z dnia 24 listopada 2005 r. w sprawie określenia wysokości stawki podatku od posiadania psów na 2006 rok | 26787 |
| 4540 | – Rady Gminy w Walimiu z dnia 24 listopada 2005 r. w sprawie stawek podatków i opłat lokalnych na 2006 rok | 26788 |
| 4541 | – Rady Gminy Żórawina z dnia 24 listopada 2005 r. w sprawie ustalenia stawek podatku od posiadania psów, określenia zasad ustalania i poboru, terminu płatności oraz zwolnień od tego podatku | 26789 |
| 4542 | – Rady Gminy Stare Bogaczowice z dnia 25 listopada 2005 r. w sprawie stawek podatków i opłat lokalnych na rok 2006 | 26790 |
| 4543 | – Rady Gminy Domaniów z dnia 30 listopada 2005 r. w sprawie podatku od nieruchomości | 26793 |
| 4544 | – Rady Gminy Domaniów z dnia 30 listopada 2005 r. w sprawie wysokości stawek podatku od środków transportowych | 26793 |

4494

UCHWAŁA RADY MIEJSKIEJ W ŁĄDKU ZDROJU

z dnia 27 października 2005 r.

w sprawie określenia wysokości stawki opłaty uzdrowiskowej

Działając na podstawie art. 18 ust. 2 pkt 8 i art. 41 ust. 1 ustawy z dnia 8 marca 1990 r. o samorządzie gminnym (t.j. Dz. U. z 2001 r. Nr 142, poz. 1591 ze zm.) oraz art. 19 pkt 1 lit. d, art. 19 pkt 2 ustawy z dnia 12 stycznia 1991 r. o podatkach i opłatach lokalnych (t.j. Dz. U. z 2002 r. Nr 9, poz. 84 ze zm.) uchwala się, co następuje:

§ 1

Stawka dzienna opłaty uzdrowiskowej pobieranej od osób fizycznych przebywających dłużej niż dobę w celach zdrowotnych, wypoczynkowych lub szkoleniowych w miejscowościach znajdujących się na obszarach Gminy Łądek Zdrój, którym nadano status uzdrowiska na zasadach określonych w ustawie z dnia 28 lipca 2005 r. o lecznictwie uzdrowiskowym, uzdrowiskach i obszarach ochrony uzdrowiskowej oraz o gminach uzdrowiskowych wynosi 2,00 zł.

§ 2

1. Opłata uzdrowiskowa płatna jest z góry za cały okres pobytu. Pobór opłaty uzdrowiskowej, odbywa się w drodze inkasa.
2. Inkasentami są w szczególności: kierownicy jednostek, właściciele pensjonatów, domów wczasowych, osoby prowadzące wynajem pokoi gościnnych, osoby prowadzące gospodarstwa agroturystyczne.
3. Za pobór opłaty uzdrowiskowej inkasentowi przysługuje wynagrodzenie w wysokości 5% zebranej kwoty.

4. Inkasenci pobierający opłatę uzdrowiskowa odprowadzają ją miesięcznie w terminie do 5 dnia miesiąca następującego po miesiącu w którym pobrano opłatę.

§ 3

Wykonanie uchwały powierza się Burmistrzowi Łądku Zdroju.

§ 4

Uchwała wchodzi w życie po upływie 14 dnia od dnia ogłoszenia w Dzienniku Urzędowym Województwa Dolnośląskiego z mocą obowiązującą od 1 stycznia 2006 r.

PRZEWODNICZACY
RADY MIEJSKIEJ

LESZEK PAZDYK

4495

UCHWAŁA RADY MIEJSKIEJ WĄSOSZA

z dnia 17 listopada 2005 r.

w sprawie określenia stawek podatku od środków transportowych

Na podstawie art. 18 ust. 2 pkt 8 ustawy z dnia 8 marca 1990 r. o samorządzie gminnym (Dz. U. z 2001 r. Nr 142, poz. 1591 z późniejszymi zmianami) art. 10 ust. 1, art. 12 ust. 4 ustawy z dnia 12 stycznia 1991 r. o podatkach i opłatach lokalnych (Dz. U. z 2002 r. Nr 9, poz.84 z póź. zm.) Rada Miejska Wąsosza uchwala, co następuje:

§ 1

1. Określa się wysokość stawek podatku od środków transportowych.

- 1) Od samochodu ciężarowego o dopuszczalnej masie całkowitej:

| Dopuszczalna masa całkowita | Stawka bazowa (wyprodukowano do 1990 r.) | Pojazd wyprodukowano w 1990 r. i później | Wpływ środków transportowych na środowisko naturalne (silnik ekologiczny) |
|-----------------------------|--|--|---|
| Od 3.5t do 5.5 t włą | 635 | 541 | 490 |
| pow.5.5 t do 9 t włą | 952 | 866 | 814 |
| pow. 9 t do poniżej 12 t | 979 | 876 | 824 |

- 2) Od samochodu ciężarowego o dopuszczalnej masie całkowitej równej lub wyższej niż 12 t jak niżej:

| Masa całkowita w tonach | | Osie jezdne z zawieszeniem pneumatycznym lub uznane za równoważne | Inne systemy zawieszenia |
|--|-----------|---|--------------------------|
| Nie mniej | Mniej niż | | |
| pojazdy posiadające dwie osie | | | |
| 12 | 13 | 922 | 922 |
| 13 | 14 | 1056 | 1056 |
| 14 | 15 | 1288 | 1288 |
| 15 | | 1442 | 1442 |
| pojazdy posiadające trzy osie | | | |
| 12 | 17 | 1056 | 1056 |
| 17 | 19 | 1154 | 1154 |
| 19 | 21 | 1395 | 1395 |
| 21 | 23 | 1536 | 1536 |
| 23 | 25 | 1875 | 1875 |
| 25 | | 1875 | 1875 |
| pojazdy posiadające cztery osie i więcej | | | |
| 12 | 25 | 1536 | 1536 |
| 25 | 27 | 1545 | 1545 |
| 27 | 29 | 1896 | 1896 |
| 29 | 31 | 2441 | 2441 |
| 31 | | 2441 | 2441 |

- 3) Ciągniki siodłowe i balastowe przystosowane do używania łącznie z naczepą lub przyczepą o dopuszczalnej masie całkowitej zespołu pojazdów od 3,5 tony i poniżej 12 ton:

| Nacisk na siodło ciągnika | Wyprodukowano do 1990 r. | Wpływ środków transportowych na środowisko naturalne (silnik ekol. pojazd wyprodukowano w 1990 r. i później) | Pojazd wyprodukowano w 1990 r. i później |
|---------------------------|--------------------------|--|--|
| do 8 ton | 1309 | 1190 | 1298 |
| pow. 8 t | 1483 | 1406 | 1479 |

- 4) Od ciągnika siodłowego lub balastowego w zależności od dopuszczalnej masy całkowitej zespołu pojazdów równej lub wyższej niż 12 t jak niżej:

| Liczba osi i masa zespołu (ciągnik + naczepa, przyczepa) | | Osie jezdne z zawieszeniem pneumatycznym lub uznanym za równoważne | Inne systemy zawieszenia osi jezdnych |
|--|-----------|--|---------------------------------------|
| nie mniej | mniej niż | | |
| Pojazdy posiadające dwie osie | | | |
| 12 | 18 | 1865 | 1865 |
| 18 | 25 | 1870 | 1870 |
| 25 | 31 | 1874 | 1874 |
| 31 | | 1874 | 1874 |
| Pojazdy posiadające trzy osie | | | |
| 12 | 40 | 1874 | 1777 |
| 40 | | 2425 | 2425 |

- 5) Od przyczep i naczep, które łącznie z pojazdem silnikowym posiadają dopuszczalną masę całkowitą od 7 ton i poniżej 12 ton z wyjątkiem związanych wyłącznie z działalnością rolniczą prowadzoną przez podatnika podatku rolnego jak niżej:

| Dopuszczalna masa całkowita | Wyprodukowano do 1990 r. | Pojazd wyprodukowano w 1990 r. i później | Wpływ środków transportowych na środowisko naturalne (silnik ekologiczny) |
|-----------------------------|--------------------------|--|---|
| od 7 t i poniżej 12 t | 361 | 289 | 258 |

- 6) Od przyczepy i naczepy, które łącznie z pojazdem silnikowym posiadają dopuszczalną masę całkowitą równą lub wyższą niż 12 ton, z wyjątkiem związanych wyłącznie z działalnością rolniczą prowadzoną przez płatnika podatku rolnego jak niżej:

| Liczba osi i masa zespołu (ciągnik + naczepa, przyczepa) | | Osie jezdne z zawieszeniem pneumatycznym lub uznanym za równoważne | Inne systemy zawieszenia osi jezdnych |
|--|-----------|--|---------------------------------------|
| Nie mniej | Mniej niż | | |
| Pojazdy posiadające jedną oś | | | |
| 12 | 18 | 282 | 294 |
| 18 | 25 | 294 | 330 |
| 25 | | 330 | 579 |
| Pojazdy posiadające dwie osie | | | |
| 12 | 28 | 325 | 320 |
| 28 | 33 | 633 | 876 |
| 33 | 38 | 876 | 1331 |
| 38 | | 1185 | 1751 |
| pojazdy posiadające trzy osie | | | |
| 12 | 38 | 698 | 972 |
| 38 | | 972 | 1320 |

7) Autobusy w zależności od liczby miejsc do siedzenia:

| Liczba miejsc siedzących | Stawka bazowa wyprodukowano do 1990 r. | Pojazd wyprodukowano w 1990 r. i później | Wpływ środków transportowych na środowisko naturalne (silnik ekologiczny) |
|----------------------------------|--|--|---|
| Mniej niż 30 miejsc | 758 | 649 | 541 |
| Równej lub wyższej niż 30 miejsc | 1471 | 1406 | 1298 |

2. Zwalnia się z podatku od środków transportowych pojazdy stanowiące własność gminy.

§ 2

1. Traci moc uchwała nr XXV/125/04/ Rady Miejskiej Wąsosza z dnia 17 listopada 2004 r. w sprawie obniżenia średniej ceny skupu żyta dla celów podatku rolnego w roku 2005, określenia stawek podatku od nieruchomości, środków transportowych, od posiadania psów oraz stawek opłaty administracyjnej i targowej (Dz. Urz. Woj. Dolnośląskiego Nr 259, poz.4548 ze zmianami).

§ 3

Wykonanie uchwały powierza się Burmistrzowi Wąsosza.

§ 4

Uchwała wchodzi w życie po upływie 14 dni od dnia ogłoszenia w Dzienniku Urzędowym Województwa Dolnośląskiego, a określone w niej stawki obowiązują od dnia 1 stycznia 2006 roku.

PRZEWODNICZACY
RADY MIEJSKIEJ

ZDZISŁAW NICPOŃ

4496

UCHWAŁA RADY MIEJSKIEJ W ZIĘBICACH

z dnia 17 listopada 2005 r.

w sprawie określenia stawek podatku od środków transportowych i zwolnień w tym podatku

Na podstawie art. 18 ust. 2 pkt 8 ustawy z dnia 8 marca 1990 r. o samorządzie gminnym (t.j. Dz. U. z 2001 r. Nr 142, poz. 1591 z późn. zm.), art. 10 ust. 1 i 2, art. 12 ust. 4 ustawy z dnia 12 stycznia 1991 r. o podatkach i opłatach lokalnych (t.j. Dz. U. z 2002 r. Nr 9, poz. 84 z późn. zm.) Obwieszczenia Ministra Finansów z dnia 13 października 2005 r. w sprawie stawek podatku od środków transportowych obowiązujących w 2006 r. (M.P. Nr 62, poz. 859) Rada Miejska w Ziębicach uchwala, co następuje:

§ 1

Określa się wysokość stawek podatku od środków transportowych:

1. Od samochodów ciężarowych o dopuszczalnej masie całkowitej pojazdu:
 - a) od 3,5 tony do 5,5 tony włącznie – 500 zł
 - b) powyżej 5,5 tony do 9 ton włącznie – 800 zł
 - c) powyżej 9 ton i poniżej 12 ton – 1.100 zł
2. Od samochodów ciężarowych z zawieszeniem pneumatycznym lub zawieszeniem uznanym za równoważne o dopuszczalnej masie całkowitej:
 - a) równej lub wyższej niż 12 ton i mniejszej niż 18 ton
 - o liczbie osi – dwie – 1.400 zł
 - o liczbie osi – trzy – 1.200 zł
 - o liczbie osi cztery – 1.200 zł
 - b) równej lub wyższej niż 18 ton i mniejszej niż 26 ton
 - o liczbie osi dwie – 1.500 zł
 - o liczbie osi – trzy – 1.600 zł
 - o liczbie osi – cztery i więcej – 1.400 zł
 - c) równej lub wyższej niż 26 ton
 - o liczbie osi mniej niż cztery – 1.800 zł
 - o liczbie osi – cztery i więcej – 2.000 zł
3. Od samochodów ciężarowych z innym systemem zawieszenia osi jezdnych o dopuszczalnej masie całkowitej:
 - a) równej lub wyższej niż 12 ton i mniejszej niż 18 ton:
 - o liczbie osi – dwie – 1.600 zł
 - o liczbie osi – trzy – 1.400 zł
 - o liczbie osi cztery i więcej – 1.500 zł
 - b) równej lub wyższej niż 18 ton i mniejszej niż 26 ton:
 - o liczbie osi – dwie – 1.700 zł
 - o liczbie osi – trzy – 1.800 zł
 - o liczbie osi – cztery i więcej – 1.600 zł
 - c) równej lub wyższej niż 26 ton i niższej niż 29 ton:
 - o liczbie osi trzy – 1.900 zł
 - o liczbie osi – cztery i więcej – 2.300 zł
 - d) równej lub wyższej niż 29 ton:
 - o liczbie osi – trzy – 1.900 zł
 - o liczbie osi cztery i więcej – 2.400 zł
4. Od ciągników siodłowych i balastowych przystosowanych do używania z naczepą lub przyczepą o dopuszczalnej masie całkowitej zespołu pojazdów:
 - a) od 3,5 tony i poniżej 5,5 tony – 800 zł
 - b) od 5,5 tony i poniżej 9 ton – 1.000 zł
 - c) od 9 ton i poniżej 12 ton – 1.200 zł
5. Od ciągników siodłowych i balastowych przystosowanych do używania łącznie z naczepą lub przyczepą, z zawieszeniem pneumatycznym lub zawieszeniem uznanym za równoważne, o dopuszczalnej masie całkowitej zespołu pojazdów:
 - a) równej lub wyższej niż 12 ton i mniejszej niż 18 ton
 - o liczbie osi – dwie i więcej – 1.300 zł
 - b) równej lub wyższej niż 18 ton i mniejszej niż 36 ton
 - o liczbie osi – dwie i więcej – 1.500 zł
6. Od ciągników siodłowych i balastowych przystosowanych do używania łącznie z naczepą lub przyczepą, z innym systemem zawieszenia osi jezdnych o dopuszczalnej masie całkowitej zespołu pojazdów:
 - a) równej lub wyższej niż 12 ton i mniejszej niż 18 ton
 - o liczbie osi – dwie i więcej – 1.400 zł
 - b) równej lub wyższej niż 18 ton i mniejszej niż 31 ton
 - o liczbie osi – dwie – 1.700 zł
 - o liczbie osi – trzy i więcej – 1.800 zł
 - c) równej lub wyższej niż 31 ton i niższej niż 40 ton
 - o liczbie osi – dwie – 1.740 zł
 - o liczbie osi – trzy i więcej – 1.800 zł
 - d) powyżej 40 ton
 - o liczbie osi – dwie – 2.000 zł
 - o liczbie osi – trzy i więcej – 2.496 zł
7. Od przyczep i naczep, które łącznie z pojazdem silnikowym posiadają dopuszczalną masę całkowitą od 7 ton i poniżej 12 ton, z wyjątkiem związanych wyłącznie z produkcją rolniczą prowadzoną przez podatnika podatku rolnego: od 7 ton i poniżej 12 ton – 300 zł
8. Od przyczep i naczep z zawieszeniem pneumatycznym lub zawieszeniem uznanym za równoważne o dopuszczalnej masie całkowitej zespołu pojazdów:
 - a) równej lub wyższej niż 12 ton i mniejszej niż 18 ton
 - o liczbie osi – jedna – 600 zł
 - o liczbie osi – dwie – 600 zł
 - b) równej lub wyższej niż 18 ton i mniejszej niż 33 tony
 - o liczbie osi – jedna – 800 zł
 - o liczbie osi – dwie – 800 zł
 - o liczbie osi – trzy – 900 zł
 - c) równej lub wyższej niż 33 tony
 - o liczbie osi – dwie – 1.200 zł
 - o liczbie osi – trzy i więcej – 1.000 zł
9. Od przyczepy lub naczepy z innym systemem zawieszenia osi jezdnych o dopuszczalnej masie całkowitej zespołu pojazdów:
 - a) równej lub wyższej niż 12 ton i mniejszej niż 18 ton
 - o liczbie osi – jedna – 700 zł
 - o liczbie osi – dwie – 700 zł
 - o liczbie osi – trzy – 1.000 zł
 - b) równej lub wyższej niż 18 ton i mniejszej niż 33 tony
 - o liczbie osi – jedna – 1.200 zł
 - o liczbie osi – dwie – 1.200 zł
 - o liczbie osi – trzy i więcej – 1.000 zł
 - c) równej lub wyższej niż 33 tony i niniejszej niż 38 ton
 - o liczbie osi – dwie – 1.500 zł

- o liczbie osi – trzy i więcej – 1.300 zł
 - d) równej lub wyższej niż 38 ton
 - o liczbie osi dwie – 1.700 zł
 - o liczbie osi trzy i więcej – 1.500 zł
10. Od autobusów w zależności od liczby miejsc do siedzenia:
- a) mniej niż 30 miejsc – 800 zł
 - b) równej lub wyższej niż 30 miejsc – 1.500 zł.

§ 2

1. Dla pojazdów określonych w § 1 pkt 1, 4, 7 i 10 wyprodukowanych przed 1990 rokiem stawki podatku zwiększa się i określa się w wysokości:

- a) od samochodów ciężarowych o dopuszczalnej masie całkowitej pojazdu:
 - od 3,5 tony do 5,5 tony włącznie – 600 zł
 - powyżej 5,5 tony do 9 ton włącznie – 1.000 zł
 - powyżej 9 ton i poniżej 12 ton – 1.200 zł
- b) od ciągnika siodłowego lub balastowego przystosowanego do używania łącznie z naczepą lub przyczepą o dopuszczalnej masie całkowitej zespołu pojazdów od 3,5 tony i poniżej 12 ton:
 - od 3,5 tony i poniżej 5,5 tony – 900 zł
 - od 5,5 tony i poniżej 9 ton – 1.100 zł
 - od 9 ton i poniżej 12 ton – 1.300 zł
- c) od przyczep i naczep, które łącznie z pojazdem silnikowym posiadają masę całkowitą od 7 ton i poniżej 12 ton, z wyjątkiem związanych wyłącznie z działalnością rolniczą prowadzoną przez podatnika podatku rolnego:
 - od 7 ton i poniżej 12 ton – 400 zł
- d) od autobusów w zależności od liczby miejsc do siedzenia:
 - mniej niż 30 miejsc – 900 zł
 - równej lub wyższej niż 30 miejsc – 1.600 zł.

2. Dla pojazdów określonych w § 1 pkt 1, 4 i 10 wyprodukowanych po roku 1990 i posiadających katalizatory, stawki podatku zmniejsza się i określa w wysokości:

- a) od samochodów ciężarowych o dopuszczalnej masie całkowitej pojazdu:
 - poniżej 3,5 tony do 5,5 tony włącznie – 400 zł
 - powyżej 5,5 tony do 9 ton włącznie – 700 zł

- powyżej 9 ton i poniżej 12 ton – 1.000 zł
- b) od ciągników siodłowych i balastowych przystosowanych do używania łącznie z naczepą lub przyczepą o dopuszczalnej masie całkowitej zespołu pojazdów od 3,5 tony i poniżej 12 ton:
 - od 3,5 tony i poniżej 5,5 tony – 700 zł
 - od 5,5 tony i poniżej 9 ton – 900 zł
 - od 9 ton i poniżej 12 ton – 1.100 zł
- c) od autobusów w zależności od liczby miejsc do siedzenia:
 - mniejszej niż 30 miejsc – 700 zł
 - równej lub wyższej niż 30 miejsc – 1.400 zł.

§ 3

Zwalnia się od podatku od środków transportowych środki transportowe wykorzystywane wyłącznie dla potrzeb jednostek i zakładów budżetowych gminy Ziębice i stanowiące ich własność, z wyjątkiem pojazdów, o których mowa w art. 8 pkt 2, 4 i 6 ustawy z dnia 12 stycznia 1991 roku o podatkach i opłatach lokalnych.

§ 4

Wykonanie uchwały zleca się Burmistrzowi Miasta i Gminy Ziębice.

§ 5

Traci moc uchwała nr XXXVIII/270/01 Rady Miejskiej w Ziębicach z dnia 16 listopada 2001 roku w sprawie określenia wysokości stawek podatku od środków transportowych i zwolnień w tym podatku z późniejszymi zmianami.

§ 6

Uchwała podlega ogłoszeniu w Dzienniku Urzędowym Województwa Dolnośląskiego.

§ 7

Uchwała wchodzi w życie po upływie 14 dni od daty jej ogłoszenia i ma zastosowanie od roku podatkowego 2006.

PRZEWODNICZĄCY
RADY MIEJSKIEJ

JANUSZ SOBOL

4497

UCHWAŁA RADY MIEJSKIEJ W RADKOWIE

z dnia 22 listopada 2005 r.

w sprawie opłaty miejscowej

Na podstawie art. 18 ust. 2 pkt 8, art. 40 ust. 1 i art. 41 ust. 1 ustawy z dnia 8 marca 1990 r. o samorządzie gminnym (tekst jednolity Dz. U. z 2001 r. Nr 142, poz. 1591 z późniejszymi zmianami), art. 19 pkt 1 lit. „b” i pkt 2 ustawy z dnia 12 stycznia 1991 r. o podatkach i opłatach lokalnych (tekst jednolity Dz. U. z 2002 r. Nr 9, poz. 84 ze zmianami) oraz obwieszczenia Ministra Finansów z dnia 27 października 2005 r. w sprawie wysokości górnych granic stawek kwotowych w podatkach i opłatach lokalnych (MP Nr 68, poz. 956) Rada Miejska w Radkowie uchwala:

§ 1

Wprowadza się stawkę opłaty miejscowej za każdy dzień pobytu na obszarze miasta Radków, wsi Karlów, Pasterka, Wambierzyce w wysokości – 1,72 zł.

§ 2

1. Zarządza się pobór opłaty miejscowej w drodze inkasa.
2. Inkasentami opłat będą właściciele, użytkownicy i pracownicy domów wycieczkowych, hoteli, pensjonatów, schronisk, obozowisk, gospodarstw agroturystycznych.
3. Osoby wymienione w ust. 2 zobowiązane są do podania do publicznej wiadomości (np. na tablicy ogłoszeń) stawek opłaty miejscowej i inkasenta.
4. Wysokość wynagrodzenia za inkaso wynosi 10% pobranej opłaty.

§ 3

Traci moc uchwała Rady Miejskiej w Radkowie nr XXX/250/04 z dnia 16 listopada 2004 r. w sprawie opłaty miejscowej.

§ 4

Wykonanie uchwały powierza się Burmistrzowi Miasta i Gminy Radków.

§ 5

Uchwała podlega ogłoszeniu w Dzienniku Urzędowym Województwa Dolnośląskiego i wchodzi w życie po upływie 14 dni od dnia ogłoszenia, jednak nie wcześniej niż od 1 stycznia 2006 r.

PRZEWODNICZACY
RADY MIEJSKIEJ

ZYGMUNT SZKRETKA

4498**UCHWAŁA RADY MIEJSKIEJ W ŚWIEBODZICACH**

z dnia 22 listopada 2005 r.

w sprawie opłaty administracyjnej

Na podstawie art. 18 ust. 2 pkt 15 ustawy z dnia 8 marca 1990 r. o samorządzie gminnym (tekst jednolity z 2001 r. Dz. U Nr 142, poz. 1591 ze zmianami) i art. 18 i art. 19 pkt 1 lit „e” ustawy z dnia 12 stycznia 1991 r. o podatkach i opłatach lokalnych (tekst jednolity z 2002 r. Dz. U. Nr 9, poz. 84 ze zmianami) w związku z pkt 5 lit. „e” obwieszczenia Ministra Finansów z dnia 27 października 2005 r. w sprawie wysokości górnych stawek kwotowych w podatkach i opłatach lokalnych (M.P. Nr 68, poz. 956) Rada Miejska w Świebodzicach uchwala, co następuje:

§ 1

Ustala się opłatę administracyjną za następujące czynności urzędowe wykonywane przez organy podległe Radzie Miejskiej w Świebodzicach:

- 1) za wydanie wypisu z miejscowego planu zagospodarowania przestrzennego – 25 zł ,
- 2) za wydanie wrysu z miejscowego planu zagospodarowania przestrzennego – 25 zł,
- 3) za wydanie wypisu ze studium uwarunkowań i kierunków zagospodarowania przestrzennego Gminy Świebodzice – 25 zł,
- 4) za wydanie wrysu ze studium uwarunkowań i kierunków zagospodarowania przestrzennego Gminy Świebodzice – 25 zł,
- 5) za opiniowanie wstępnego projektu podziału nieruchomości pod kątem zgodności proponowanego podziału z ustaleniami miejscowego planu zagospodarowania przestrzennego – 25 zł,
- 6) za uzgodnienie i zabezpieczenie komunikacji dróg lokalnych na czas przejścia konduktu żałobnego – 175 zł,
- 7) za wyszukanie informacji nie dotyczącej dokumentów organów statutowych Gminy:
 - a) do 5 dokumentów – 5 zł
 - b) od 6-10 dokumentów – 10 zł
 - c) od 11–20 dokumentów – 15 zł
 - d) ponad 20 dokumentów – 20 zł
- 8) za sporządzenie kopii dokumentów w formacie A-4
 - a) za pierwszą stroną – 0,5 zł
 - b) za każdą następną stroną – 0,3 zł
- 9) za sporządzenie kopii dokumentów w formacie A-3
 - a) za pierwszą stroną – 1 zł
 - b) za każdą następną stroną – 0,5 zł
- 10) za przesłanie przesyłką pocztową kopii dokumentów lub danych – opłata w wysokości ustalonej

- w cenniku usług pocztowych zwiększona o 2 zł płatne przy odbiorze przesyłki,
- 11) za przesłanie przesyłką pocztową kopii dokumentów lub danych zapisanych na nośniku elektronicznym dostarczoną przez wnioskodawcę, płatne przy odbiorze przesyłki – 5 zł,
 - 12) za uwierzytelnienie notatki – 3 zł,
 - 13) za uwierzytelnienie fotografii – 3 zł,
 - 14) za odpłatne udostępnienie urzędowych formularzy określonych w rozporządzeniu Rady Ministrów z dnia 16 grudnia 2003 r. w sprawie określenia wzoru i sposobu udostępniania urzędowego formularza wniosku o przyznanie prawa pomocy w postępowaniu przed sądami administracyjnymi oraz sposobu dokumentowania stanu majątkowego, dochodów lub stanu rodzinnego wnioskodawcy:
 - a) wniosku o przyznanie prawa pomocy osobie fizycznej – pobiera się opłatę za jedną stronę druku – 0,5 zł
 - b) wniosku o przyznanie prawa pomocy osobie prawnej lub innej jednostce organizacyjnej nieposiadającej osobowości prawnej – pobiera się opłatę za jedną stronę druku – 0,5 zł.

§ 2

Wykonanie uchwały powierza się Burmistrzowi Miasta Świebodzice.

§ 3

Tracą moc:

- 1) Uchwała nr IV/26/02 Rady Miejskiej w Świebodzicach z dnia 19 grudnia 2002 r. w sprawie opłaty administracyjnej.
- 2) Uchwała nr XVII/169/2003 Rady Miejskiej w Świebodzicach z dnia 28 listopada 2003 r. zmieniająca uchwałę nr IV/26/02 Rady Miejskiej w Świebodzicach z dnia 19 grudnia 2002 r. w sprawie opłaty administracyjnej.
- 3) Uchwała nr XXII/206/04 Rady Miejskiej w Świebodzicach z dnia 15 marca 2004 r. zmieniająca uchwałę nr IV/26/02 Rady Miejskiej w Świebodzicach z dnia 19 grudnia 2002 r. w sprawie opłaty administracyjnej.

§ 4

Uchwała wchodzi w życie po upływie 14 dni od dnia opublikowania w Dzienniku Urzędowym Województwa Dolnośląskiego .

PRZEWODNICZĄCY
RADY MIEJSKIEJ

WŁADYSŁAW GÓRA

4499

UCHWAŁA RADY MIEJSKIEJ W ŚRODZIE ŚLĄSKIEJ

z dnia 23 listopada 2005 r.

w sprawie ustalenia ceny sprzedaży drewna jako podstawa obliczenia podatku leśnego na rok 2006

Na podstawie art. 4 ust. 5 ustawy z dnia 30 października 2002 roku o podatku leśnym (Dz. U. Nr 200, poz. 1682 ze zmianami) i art. 18 ust. 2 pkt 8 ustawy z dnia 8 marca 1990 roku o samorządzie gminnym (Dz. U. z 2001 roku Nr 142, poz. 1591 ze zmianami) Rada Miejska uchwala, co następuje:

§ 1

Przyjąć jako cenę sprzedaży drewna na 2006 rok kwotę 123,50 zł za 1 m³.

§ 2

Wykonanie uchwały powierza się Burmistrzowi Środy Śląskiej.

§ 3

Uchwała wchodzi w życie z dniem 1 stycznia 2006 roku i podlega ogłoszeniu w Dzienniku Urzędowym Województwa Dolnośląskiego.

PRZEWODNICZĄCY
RADY MIEJSKIEJ

WALDEMAR WAWRZYŃSKI

4500**UCHWAŁA RADY MIEJSKIEJ W ŚRODZIE ŚLĄSKIEJ**

z dnia 23 listopada 2005 r.

w sprawie ustalenia wysokości podatków i opłat lokalnych na 2006 rok

Działając na podstawie art. 18 ust. 2 pkt 8 ustawy z dnia 8 marca 1990 r. o samorządzie gminnym (Dz. U. z 2001 r. Nr 142, poz. 1591 z późn. zm.) oraz art. 5, art. 7 ust. 3, art. 10, art. 12 ust. 4, art. 14, art. 18, art. 19 ustawy z dnia 12 stycznia 1991 r. o podatkach i opłatach lokalnych (Dz. U. z 2002 r. Nr 9, poz. 84 z późn. zm.) Rada Miejska uchwała:

§ 1**I. WYSOKOŚĆ ROCZNYCH STAWEK PODATKU OD NIERUCHOMOŚCI.****1. Od gruntów:**

- a) związanych z prowadzeniem działalności gospodarczej, bez względu na sposób zakwalifikowania w ewidencji gruntów i budynków – 0,68 zł od 1 m² powierzchni gruntów,
- b) pod jeziorami, zajętych na zbiorniki wodne, retencyjne lub elektrownie wodne – 3,61 zł od 1 ha powierzchni,
- c) pozostałych, w tym zajętych na prowadzenie odpłatnej statutowej działalności pożytku publicznego przez organizacje pożytku publicznego – 0,20 zł od 1 m² powierzchni,

2. Od budynków lub ich części:

- a) mieszkalnych – 0,51 zł od 1 m² powierzchni użytkowej,
- b) związanych z prowadzeniem działalności gospodarczej oraz budynków mieszkalnych lub ich części zajętych na prowadzenie działalności gospodarczej – 18,05 zł od 1 m² powierzchni użytkowej,
- c) zajętych na prowadzenie działalności gospodarczej w zakresie obrotu kwalifikowanym materiałem siewnym – 8,58 zł od 1 m² powierzchni użytkowej,
- d) zajętych na prowadzenie działalności gospodarczej w zakresie udzielania świadczeń zdrowotnych – 3,70 zł od 1 m² powierzchni użytkowej,
- e) pozostałych, w tym zajętych na prowadzenie odpłatnej statutowej działalności pożytku publicznego przez organizacje pożytku publicznego:
 - od garaży – 5,20 zł od 1 m² powierzchni użytkowej,
 - od komórek – 2,90 zł od 1 m² powierzchni użytkowej.

§ 2

Zwalnia się od podatku od nieruchomości:

- 1) Nieruchomości budynkowe przeznaczone na cele rolne niewykorzystane rolniczo, o ile nie jest w nich prowadzona działalność gospodarcza.
- 2) Nieruchomości przeznaczone na cele wychowawcze, oświatowe, opieki społecznej, kultury, kultury fizycznej, mieszkania komunalne znajdujące się w budynkach po byłych PFZ oraz strażnice OSP i strażnice Straży Granicznej.

II. WYSOKOŚĆ ROCZNYCH STAWEK PODATKU OD ŚRODKÓW TRANSPORTOWYCH:**§ 3****1. Od samochodu ciężarowego o dopuszczalnej masie całkowitej od 3,5 t i poniżej 12 t**

- a) 3,5 t do 5,5 włącznie – 600,00 zł
- b) powyżej 5,5 t do 7,5 t włącznie – 800,00 zł
- c) powyżej 7,5 t do 9 t włącznie – 1000,00 zł
- d) powyżej 9 a poniżej 12 t – 1200,00 zł

2. Od samochodu ciężarowego o dopuszczalnej masie całkowitej równej lub wyższej 12 ton z tym, że w zależności od liczby osi, dopuszczalnej masy całkowitej pojazdu rodzaju zawieszenia (art. 8 pkt 2 ustawy) stawki podatku wynoszą

| Liczba osi i dopuszczalna masa całkowita (w tonach) | | Stawka podatku (w złotych) | |
|--|-----------|---|---|
| nie mniej niż | mniej niż | oś jezdna (osie jezdne) z zawieszeniem pneumatycznym lub zawieszeniem uznanym za równoważne | inne systemy zawieszenia osi jezdnych |
| Dwie osie | | | |
| 12 | 13 | 1800 | 1800 |
| 13 | 14 | 1800 | 1800 |
| 14 | 15 | 1800 | 1800 |
| 15 | | 1800 | 1800 |
| Trzy osie | | | |
| 12 | 17 | 1800 | 1800 |
| 17 | 19 | 1800 | 1800 |
| 19 | 21 | 1800 | 1800 |
| 21 | 23 | 1800 | 1800 |
| 23 | 25 | 1800 | 1800 |
| 25 | | 2000 | 2000 |
| Cztery osie i więcej | | | |
| 12 | 25 | 2000 | 2000 |
| 25 | 27 | 2000 | 2000 |
| 27 | 29 | 2000 | 2000 |
| 29 | 31 | 2290 | 2452,80 |
| 31 | | 2290 | 2452,80 |

3. Od ciągnika siodłowego i balastowego przystosowanego do używania łącznie z naczepą lub przyczepą o dopuszczalnej masie całkowitej zespołu pojazdów od 3,5 t i poniżej 12 t
- od 3,5 t do 5,5 t – 800,00 zł
 - od 5,5 t do 7,5 t – 1000,00 zł
 - od 7,5 t do 9,5 t – 1200,00 zł
 - powyżej 9,5 t i poniżej 12 t – 1400,00 zł
4. Od ciągnika siodłowego lub balastowego przystosowanego do używania łącznie z naczepą lub przyczepą o dopuszczalnej masie całkowitej zespołu pojazdów równej lub wyższej niż 12 ton (art. 8 pkt 4 ustawy) z tym, że w zależności od liczby osi, dopuszczalnej masy całkowitej pojazdu i rodzaju zawieszenia stawki podatku wynoszą

| Liczba osi i dopuszczalna masa całkowita zespołu pojazdów: ciągnik siodłowy + naczepa + ciągnik balastowy + przyczepa (w tonach) | | Stawka podatku (w złotych) | |
|---|-----------|---|---|
| nie mniej niż | mniej niż | oś jezdna (osie jezdne) z zawieszeniem pneumatycznym lub zawieszeniem uznanym za równoważne | inne systemy zawieszenia osi jezdnych |
| Dwie osie | | | |
| 12 | 18 | 1600 | 1600 |
| 18 | 25 | 1600 | 1600 |
| 25 | 31 | 1770 | 1770 |
| 31 | | 1770 | 1937,76 |
| Trzy osie | | | |
| 12 | 40 | 2290 | 2290 |
| 40 | | 2290 | 2505,15 |

5. Od przyczep i naczep, które łącznie z pojazdem silnikowym posiadają dopuszczalną masę całkowitą od 7 t i poniżej 12 t, z wyjątkiem związanych wyłącznie z działalnością rolniczą prowadzoną przez podatnika podatku rolnego
- od 7 t do 9 t włącznie – 600,00 zł
 - powyżej 9 t i poniżej 12 t – 700,00 zł
6. Od przyczep i naczep, które łącznie z pojazdem silnikowym posiadają dopuszczalną masę całkowitą równą lub wyższą niż 12 ton, z wyjątkiem związanych wyłącznie z działalnością rolniczą prowadzoną przez podatnika podatku rolnego (art. 8 pkt 6 ustawy) z tym, że w zależności od liczby osi, dopuszczalnej masy całkowitej pojazdu i rodzaju zawieszenia stawki podatku wynoszą:

| Liczba osi i dopuszczalna masa całkowita zespołu pojazdów: naczepa/przyczepa + pojazd silnikowy (w tonach) | | Stawka podatku (w złotych) | |
|--|-----------|---|---------------------------------------|
| nie mniej niż | mniej niż | oś jezdna (osie jezdne) z zawieszeniem pneumatycznym lub zawieszeniem uznanym za równoważne | inne systemy zawieszenia osi jezdnych |
| Jedna oś | | | |
| 12 | 18 | 1200 | 1200 |
| 18 | 25 | 1200 | 1200 |
| 25 | | 1400 | 1400 |
| Dwie osie | | | |
| 12 | 28 | 1400 | 1400 |
| 28 | 33 | 1400 | 1400 |
| 33 | 38 | 1400 | 1400 |
| 38 | | 1600 | |
| Trzy osie | | | |
| 12 | 38 | 1600 | 1600 |
| 38 | | 1600 | 1600 |

7. Autobusy w zależności od ilości miejsc do siedzenia

- a) mniejszej niż 30 miejsc – 800,00 zł
- b) równej lub wyższej niż 30 miejsc – 1000,00 zł

8. Ustala się zniżki podatku:

- a) w wysokości 50% dla pojazdów, którymi świadczone są publiczne usługi transportu osób na terenie gminy Złoty Stok,
- b) w wysokości 20% dla pojazdów wymienionych w ust. 1, 3, 5, 7, których wiek w roku podatkowym nie przekroczy 3 lat.

9. Podatek płatny jest na rachunek Urzędu Miejskiego bez wezwania.

III. WYSOKOŚĆ ROCZNYCH STAWEK PODATKU OD POSIADANIA PSÓW

§ 4

1. Od posiadania pierwszego i każdego następnego psa – 25,00 zł.
2. Podatek płatny jest bez wezwania, jednorazowo do dnia 31 marca roku podatkowego.

§ 5

Rejestracje oraz wymiary i pobór podatku od nieruchomości i posiadania psów prowadzi:

1. Urząd Miejski w Złotym Stoku
2. Sołtysi w sołectwach.

IV. WYSOKOŚĆ OPŁATY MIEJSCOWEJ ORAZ ADMINISTRACYJNEJ ZA CZYNNOŚCI URZĘDOWE

§ 6

1. Ustala się opłatę administracyjną za wypisy i wyrisy z planu zagospodarowania przestrzennego w wysokości:
 - a) za wypis (za każdy symbol planistyczny) – 45,00 zł
 - b) za wyris (za każdą mapkę) – 45,00 zł

§ 7

Traci moc uchwała Rady Miejskiej nr XXIII/149/2004 Rady Miejskiej w Złotym Stoku z dnia 10 listopada 2004 r. w sprawie ustalenia wysokości podatków i opłat lokalnych na 2005 r. (Dz. Urz. Woj. Dolnośląskiego z dnia 7 grudnia 2004 r. Nr 239, poz. 3720).

§ 8

Wykonanie uchwały powierza się Burmistrzowi Złotego Stoku.

§ 9

Uchwała wchodzi w życie 14 dni po ogłoszeniu w Dzienniku Urzędowym Województwa Dolnośląskiego z mocą obowiązującą od 1 stycznia 2006 r.

PRZEWODNICZACY RADY

JERZY TICHANOWICZ

4501**UCHWAŁA RADY MIEJSKIEJ W ZŁOTYM STOKU**

z dnia 14 grudnia 2005 r.

**o zmianie uchwały nr XXXIV/216/2005 z dnia 23 listopada 2005 r.
w sprawie ustalenia wysokości podatków i opłat lokalnych na 2006 r.**

Działając na podstawie art. 18 ust. 2 pkt 8 ustawy z dnia 8 marca 1990 r. o samorządzie gminnym (Dz. U. z 2001 r. Nr 142, poz. 1591 z późn. zm.) oraz art. 5, art. 7 ust. 3, art. 10, art. 12 ust. 4, art. 14, art. 18, art. 19 ustawy z dnia 12 stycznia 1991 r. o podatkach i opłatach lokalnych (Dz. U. z 2002 r. Nr 9, poz. 84 z późn. zm.) Rada Miejska uchwala:

§ 1

W uchwale nr XXXIV/216/2005 z dnia 23 listopada 2005 r. w sprawie ustalenia wysokości podatków i opłat lokalnych na 2006 rok wprowadza się następujące zmiany:

- 1) w § 2 pkt 2 otrzymuje brzmienie:
„2) Nieruchomości przeznaczone na cele wychowawcze, oświatowe, opieki społecznej, kultury, kultury fizycznej, ochrony granic i ochrony przeciwpożarowej”.
- 2) § 6 otrzymuje brzmienie:
„§ 6 1. Ustala się opłatę administracyjną za wypisy i wyrisy z planu zagospodarowania przestrzennego w wysokości:
a) za wypis (za każdy symbol planistyczny) – 45 zł
b) za wyrys (za każda mapkę) – 45,00 zł
nie więcej niż 204,49 zł

§ 2

Wykonanie uchwały powierza się Burmistrzowi Złotego Stoku.

§ 3

Uchwała podlega ogłoszeniu w Dzienniku Urzędowym Województwa Dolnośląskiego.

§ 4

Uchwała wchodzi w życie 14 dni po ogłoszeniu w Dzienniku Urzędowym Województwa Dolnośląskiego z mocą obowiązującą od 1 stycznia 2006 r.

PRZEWODNICZACY RADY

*JERZY TICHANOWICZ***4502****UCHWAŁA RADY MIEJSKIEJ W SZCZYTNEJ**

z dnia 24 listopada 2005 r.

w sprawie określenia wysokości stawek podatku od środków transportowych i zwolnień w 2006 roku

Na podstawie art. 40 ust. 1 i art. 18 ust. 2 pkt 8 ustawy z dnia 8 marca 1990 roku o samorządzie gminnym (tekst jednolity Dz. U. z 2001 r. Nr 142, poz. 1591 z późniejszymi zmianami) oraz art. 10 i art. 12 ust. 3 ustawy z dnia 12 stycznia 1991 roku o podatkach i opłatach lokalnych¹ (tekst jednolity Dz. U. z 2002 r. Nr 9, poz. 84 ze zm.) Obwieszczenia Ministra Finansów z dnia 13 października 2005 r. w sprawie stawek podatku od środków transportowych obowiązujących w 2006 r. (Monitor Polski z 2005 r. Nr 62, poz. 859) oraz Obwieszczenia Ministra Finansów z dnia 27 października 2005 r. w sprawie wysokości górnych stawek kwotowych w podatkach i opłatach lokalnych (Monitor Polski z 2005 r. Nr 68, poz. 956) Rada Miejska w Szczytnej uchwala:

§ 1

1. Określa się następujące stawki podatku od środków transportowych obowiązujących na terenie miasta i gminy:

- 1) od samochodów ciężarowych, o których mowa w art. 8 pkt 1 ustawy o podatkach i opłatach lokalnych, o dopuszczalnej masie całkowitej:
 - a) od 3,5 tony do 5,5 tony włącznie – 538,00 zł
 - b) powyżej 5,5 ton do 9 ton włącznie – 952,00 zł
 - c) powyżej 9 ton a poniżej 12 ton – 1.170,00 zł
- 2) od samochodu ciężarowego, o którym mowa w art. 8 pkt 2 ustawy o podatkach i opłatach lokalnych, o dopuszczalnej masie całkowitej równej lub wyższej niż 12 ton w zależności od liczby osi, dopuszczalnej masy całkowitej pojazdu i rodzaju zawieszenia według stawek określonych w załączniku nr 1 do niniejszej uchwały.
- 3) od ciągnika siodłowego i balastowego, o których mowa w art. 8 pkt 3 ustawy o podatkach i opłatach lokalnych, o dopuszczalnej masie całkowitej zespołu pojazdów:
 - a) od 3,5 tony do 5,5 t włącznie – 750,00 zł
 - b) powyżej 5,5 t do 9 t włącznie – 900,00 zł
 - c) powyżej 9 t a poniżej 12 t – 1.100,00 zł
- 4) od ciągnika siodłowego i balastowego, o których mowa w art. 8 pkt 4 ustawy o podatkach i opłatach lokalnych, o dopuszczalnej masie całkowitej zespołu pojazdów równej lub wyższej niż 12 ton w zależności od liczby osi, dopuszczalnej masy całkowitej pojazdu i rodzaju zawieszenia według stawek określonych w załączniku nr 2 do niniejszej uchwały.
- 5) od przyczep i naczep, o których mowa w art. 8 pkt 5 ustawy o podatkach i opłatach lokalnych, które łącznie z pojazdem silnikowym posiadają dopuszczalną masę całkowitą od 7 ton i poniżej 12 ton, (z wyjątkiem związanych wyłącznie z działalnością rolniczą prowadzoną przez podatnika podatku rolnego): 1.171,00 zł
- 6) od przyczep lub naczep, o których mowa w art. 8 pkt 6 ustawy o podatkach i opłatach lo-

kalnych, (z wyjątkiem związanych wyłącznie z działalnością rolniczą prowadzoną przez podatnika podatku rolnego), które łącznie z pojazdem silnikowym posiadają dopuszczalną masę całkowitą równą lub wyższą niż 12 ton według stawek określonych w załączniku nr 3 do niniejszej uchwały.

- 7) od autobusów, o których mowa w art. 8 pkt 7 ustawy o podatkach i opłatach lokalnych, w zależności od ilości miejsc do siedzenia:
 - a) mniej niż 30 miejsc – 1.376,00 zł
 - b) równej lub wyższej niż 30 miejsc – 1.696,00 zł

§ 2

Kwoty wymienione w § 1 oraz w załącznikach nr 1, 2, 3 do niniejszej uchwały należy zastosować w roku 2006.

§ 3

Zwalnia się od podatku od środków transportowych autobusy służące do przewozu dzieci szkolnych.

§ 4

Wykonanie uchwały powierza się Burmistrzowi Miasta i Gminy Szczytna.

§ 5

Uchwała podlega rozplakatowaniu na terenie Miasta i Gminy Szczytna.

§ 6

Uchwała wchodzi w życie po upływie 14 dni od dnia ogłoszenia w Dzienniku Urzędowym Województwa Dolnośląskiego.

PRZEWODNICZACY
RADY MIEJSKIEJ

WOJCIECH SZLOSBERGER

¹ Niniejsza ustawa dokonuje w zakresie swojej regulacji wdrożenia następujących dyrektyw Wspólnot Europejskich:

- 1) dyrektywy 92/106/EWG z dnia 7 grudnia 1992 r. w sprawie ustanowienia wspólnych zasad dla niektórych typów transportu kombinowanego towarów między państwami członkowskimi (Dz. Urz. WE L 368 z 17 grudnia 1992),
- 2) dyrektywy 1999/62/WE z dnia 17 czerwca 1999 r. w sprawie pobierania opłat za użytkowanie niektórych typów infrastruktury przez pojazdy ciężarowe (Dz. Urz. WE L 187 z 20 lipca 1999). Dane dotyczące ogłoszenia aktów prawa Unii Europejskiej, zamieszczone w niniejszej ustawie – z dniem uzyskania przez Rzeczpospolitą Polską członkostwa w Unii Europejskiej – dotyczą ogłoszenia tych aktów w Dzienniku Urzędowym Unii Europejskiej – wydanie specjalne.

Załącznik nr 1 do uchwały Rady Miejskiej
w Szczytnej z dnia 24 listopada 2005 r.
(poz. 4502)

| Liczba osi i dopuszczalna masa całkowita (w tonach) | | Stawka podatku (w złotych) | |
|---|-----------|---|---------------------------------------|
| Nie mniej niż | Mniej niż | Oś jezdna (osie jezdne) z zawieszeniem pneumatycznym lub zawieszeniem uznanym za równoważne | Inne systemy zawieszenia osi jezdnych |
| 1 | 2 | 3 | 4 |
| Dwie osie | | | |
| 12 | 13 | 849,00 | 931,00 |
| 13 | 14 | 931,00 | 1 034,00 |
| 14 | 15 | 1 034,00 | 1 139,00 |
| 15 | | 1 139,00 | 1 155,00 |
| Trzy osie | | | |
| Liczba osi i dopuszczalna masa całkowita zespołu pojazdów : ciągnik siodłowy plus naczepa, ciągnik balastowy plus przyczepa | | Stawka podatku (w złotych) | |
| Nie mniej niż | Mniej niż | Oś jezdna (osie jezdne) z zawieszeniem pneumatycznym lub zawieszeniem uznanym za równoważne | Inne systemy zawieszenia osi jezdnych |
| 1 | 2 | 3 | 4 |
| Dwie osie | | | |
| 12 | 18 | 828,00 | 910,00 |
| 18 | 25 | 890,00 | 1 003,00 |
| 25 | 31 | 1 075,00 | 1 200,00 |
| 31 | | 1 448,00 | 1 936,00 |
| Trzy osie | | | |
| 12 | 40 | 1 277,00 | 1 750,00 |
| 40 | | 1 765,00 | 2 505,00 |

iej
r.

Załącznik nr 3 do uchwały Rady Miejskiej
w Szczytnej z dnia 24 listopada 2005 r.
(poz. 4502)

| Liczba osi i dopuszczalna masa całkowita zespołu pojazdów :naczepa przyczepa plus pojazd silnikowy (w tonach) | | Stawka podatku (w złotych) | |
|---|-----------|---|---------------------------------------|
| Nie mniej niż | Mniej niż | Oś jezdna (osie jezdne) z zawieszeniem pneumatycznym lub zawieszeniem uznanym za równoważne | Inne systemy zawieszenia osi jezdnych |
| 1 | 2 | 3 | 4 |
| Jedna oś | | | |
| 12 | 18 | 476,00 | 538,00 |
| 18 | 25 | 538,00 | 589,00 |
| 25 | | 589,00 | 703,00 |
| Dwie osie | | | |
| 12 | 28 | 589,00 | 693,00 |
| 28 | 33 | 693,00 | 900,00 |
| 33 | 38 | 900,00 | 1 323,00 |
| 38 | | 1 178,00 | 1 642,00 |
| Trzy osie | | | |
| 12 | 38 | 796,00 | 966,00 |
| 38 | | 966,00 | 1 312,00 |

4503

UCHWAŁA RADY MIEJSKIEJ W SZCZYTNEJ

z dnia 24 listopada 2005 r.

w sprawie określenia wysokości stawek podatku od posiadania psów na 2006 r.

Na podstawie art. 40 ust. 1 i art. 18 ust. 2 pkt 8 ustawy z dnia 8 marca 1990 roku samorządzie gminnym (tekst jednolity Dz. U. z 2001 r. Nr 142, poz. 1591 z późniejszymi zmianami) oraz art. 14 ustawy z dnia 12 stycznia 1991 roku o podatkach i opłatach lokalnych¹ (tekst Dz. U. z 2002 r. Nr 9, poz. 84 z późniejszymi zmianami), Obwieszczenia Ministra Finansów z dnia 27 października 2005 r. w sprawie wysokości górnych stawek kwotowych w podatkach i opłatach lokalnych (Monitor Polski z 2005 r. Nr 68, poz. 956) Rada Miejska w Szczytnej uchwala:

§ 1

Stawkę roczną podatku od posiadania psów ustala się w wysokości 26,00 zł od jednego psa.

§ 2

1. Podatek od posiadania psów płatny jest bez wezwania do dnia 30 czerwca roku podatkowego, a w przypadku powstania obowiązku podatkowego w ciągu roku w terminie 14 dni od dnia powstania tego obowiązku i wygasa z upływem miesiąca, w którym ustały okoliczności uzasadniające ten obowiązek.

obowiązku podatkowego. W przypadku powstania lub wygaśnięcia obowiązku podatkowego w ciągu roku podatkowego ustala się proporcjonalnie do liczby miesięcy, w których istniał obowiązek podatkowy.

2. Obowiązek podatkowy powstaje od pierwszego dnia miesiąca następującego po miesiącu, w którym powstały okoliczności uzasadniające powstanie

§ 3

Wpłaty podatku można dokonywać bezpośrednio na konto Urzędu Miasta i Gminy w Szczytnej lub w kasie Urzędu Miasta i Gminy w Szczytnej.

§ 4

Uchwała podlega rozplakatowaniu na terenie miasta i gminy Szczytna.

§ 5

Wykonanie uchwały powierza się Burmistrzowi Miasta i Gminy Szczytna.

§ 6

Uchwała wchodzi w życie po upływie 14 dni od dnia ogłoszenia w Dzienniku Urzędowym Województwa Dolnośląskiego.

PRZEWODNICZĄCY
RADY MIEJSKIEJ

WOJCIECH SZLOSBERGER

¹ Niniejsza ustawa dokonuje w zakresie swojej regulacji wdrożenia następujących dyrektyw Wspólnot Europejskich:

- 1) dyrektywy 92/106/EWG z dnia 7 grudnia 1992 r. w sprawie ustanowienia wspólnych zasad dla niektórych typów transportu kombinowanego towarów między państwami członkowskimi (Dz. Urz. WE M L 368 z 17 grudnia 1992),
- 2) dyrektywy 1999/62/WE z dnia 17 czerwca 1999 r. w sprawie pobierania opłat za użytkowanie niektórych typów infrastruktury przez pojazdy ciężarowe (Dz. Urz. WE L 187 z 20 lipca 1999).

Dane dotyczące ogłoszenia aktów prawa Unii Europejskiej, zamieszczone w niniejszej ustawie – z dniem uzyskania przez Rzeczpospolitą Polską członkostwa w Unii Europejskiej – dotyczą ogłoszenia tych aktów w Dzienniku Urzędowym Unii Europejskiej – wydanie specjalne.

4504

UCHWAŁA RADY MIEJSKIEJ W SZCZYTNEJ

z dnia 24 listopada 2005 r.

w sprawie określenia stawek oraz zwolnień w podatku od nieruchomości na 2006 r.

Na podstawie art. 40 i art. 18 ust. 2 pkt 8 ustawy z dnia 8 marca 1990 roku o samorządzie gminnym (tekst jednolity Dz. U. z 2001 r. Nr 142, poz. 1591 z późniejszymi zmianami) oraz art. 5 ust. 1, art. 7 ust. 3 ustawy z dnia 12 stycznia 1991 roku o podatkach i opłatach lokalnych¹ (tekst jednolity: Dz. U. z 2002 r. Nr 9, poz. 84 z późniejszymi zmianami) Obwieszczenia Ministra Finansów z dnia 27 października 2005 r. w sprawie wysokości górnych stawek kwotowych w podatkach i opłatach lokalnych (Monitor Polski z 2005 r. Nr 68, poz. 956) Rada Miejska w Szczytnej uchwala:

§ 1

Ustala się roczną stawkę podatku od nieruchomości:

1. od budynków lub ich części:

- a) mieszkalnych – 0,56 zł od 1 m² powierzchni użytkowej,
- b) związanych z prowadzeniem działalności gospodarczej oraz od budynków mieszkalnych lub ich części zajętych na prowadzenie działalności gospodarczej – 17,65 zł od 1 m² powierzchni użytkowej,
- c) zajętych na prowadzenie działalności gospodarczej w zakresie obrotu kwalifikowanym materiałem siewnym – 8,58 zł od 1 m² powierzchni użytkowej,
- d) zajętych na prowadzenie działalności gospodarczej w zakresie udzielania świadczeń zdrowotnych – 3,71 zł od 1 m² powierzchni użytkowej, narciarskich i pól golfowych – 0,34 zł od 1 m² powierzchni,

- e) od pozostałych, w tym zajętych na prowadzenie odpłatnej statutowej działalności pożytku publicznego przez organizacje pożytku publicznego, – 6,17 zł od 1 m² powierzchni użytkowej
 - f) od budynków gospodarczych, komórek i innych obiektów niebędących garażami – 4,55 zł od 1 m² powierzchni użytkowej,
2. od budowli lub ich części związanych z prowadzeniem działalności gospodarczej – 2% ich wartości określonej na podstawie – art. 4 ust. 1 pkt 3 i ust. 3–7 ustawy,
3. od gruntów:
- a) związanych z prowadzeniem działalności gospodarczej bez względu na sposób zakwalifikowania w ewidencji gruntów i budynków – 0,68 zł od 1 m² powierzchni,
 - b) związanych z prowadzeniem działalności gospodarczej, zajętych na prowadzenie wyciągów
 - c) pod jeziorami, zajętych na zbiorniki wodne retencyjne lub elektrowni wodnych – 3,61 zł od 1 ha powierzchni,

d) pozostałych, w tym zajętych na prowadzenie odpłatnej statutowej działalności pożytku publicznego przez organizacje pożytku publicznego – 0,30 zł od 1 m² powierzchni.

§ 2

1. Zwalnia się z podatku od nieruchomości:

- a) nieruchomości, budynki i lokale zajęte na potrzeby jednostek budżetowych gminy i instytucji kultury,
- b) nieruchomości, budynki i lokale zajmowane przez jednostki ochotniczej straży pożarnej,
- c) nieruchomości, budynki i lokale stanowiące własność gminy i wykorzystywane na prowadzenie działalności z zakresu kultury fizycznej i sportu,
- d) budowle służące do odprowadzania i oczyszczania ścieków oraz rurociągów wodnych zajęte na potrzeby zakładów budżetowych gminy,
- e) grunty zajęte na zieleńce komunalne i cmentarze,
- f) grunty sklasyfikowane w ewidencji gruntów jako drogi (dr), z wyjątkiem zajętych na prowadzenie działalności gospodarczej,
- g) nieruchomości, budynki i lokale zajęte na prowadzenie działalności gospodarczej wyłącznie w zakresie zbiorowego żywienia dzieci i młodzieży szkolnej,

h) nieruchomości zajęte na prowadzenie działalności gospodarczej polegającej na wynajmie turystom pokoi gościnnych w budynkach mieszkalnych przez rolników ze stałym miejscem pobytu w gminie, jeżeli liczba pokoi przeznaczonych do wynajęcia nie przekracza 5.

2. Zwolnienia nie dotyczą powierzchni lokali użytkowych wynajmowanych podnajmowanych na rzecz osób trzecich.

§ 3

Uchwała podlega rozplakatowaniu na terenie miasta i gminy Szczytna.

§ 4

Wykonanie uchwały powierza się Burmistrzowi Miasta i Gminy Szczytna.

§ 5

Uchwała wchodzi w życie po upływie 14 dni od dnia ogłoszenia w Dzienniku Urzędowym Województwa Dolnośląskiego.

PRZEWODNICZĄCY
RADY MIEJSKIEJ

WOJCIECH SZLOSBERGER

¹ Niniejsza ustawa dokonuje w zakresie swojej regulacji wdrożenia następujących dyrektyw Wspólnot Europejskich:

- 1) dyrektywy 92/106/EWG z dnia 7 grudnia 1992 r. w sprawie ustanowienia wspólnych zasad dla niektórych typów transportu kombinowanego towarów między państwami członkowskimi (Dz. Urz. WE L 368 z 17 grudnia 1992),
- 2) dyrektywy 1999/62/WE z dnia 17 czerwca 1999 r. w sprawie pobierania opłat za użytkowanie niektórych typów infrastruktury przez pojazdy ciężarowe (Dz. Urz. WE L 187 z 20 lipca 1999). Dane dotyczące ogłoszenia aktów prawa Unii Europejskiej, zamieszczone w niniejszej ustawie – z dniem uzyskania przez Rzeczpospolitą Polską członkostwa w Unii Europejskiej – dotyczą ogłoszenia tych aktów w Dzienniku Urzędowym Unii Europejskiej – wydanie specjalne.

4505

UCHWAŁA RADY MIEJSKIEJ W ŚRODZIE ŚLĄSKIEJ

z dnia 24 listopada 2005 r.

w sprawie określenia stawek opłaty targowej na 2006 r.

Na podstawie art. 40 ust. 1 i art. 18 ust. 2 pkt 8 ustawy z dnia 8 marca 1990 roku o samorządzie gminnym (tekst jednolity Dz. U. z 2001 r. Nr 142, poz. 1591 z późniejszymi zmianami) oraz art. 19 pkt 1 lit. a i art. 20 ust. 1 ustawy z dnia 12 stycznia 1991 roku o podatkach i opłatach lokalnych¹ (tekst jednolity: Dz. U. z 2002 r. Nr 9, poz. 84 z późniejszymi zmianami) Obwieszczenia Ministra Finansów z dnia 27 października 2005 r. w sprawie wysokości górnych stawek kwotowych w podatkach i opłatach lokalnych (Monitor Polski z 2005 r. Nr 68, poz. 956) Rada Miejska w Szczytnie uchwala:

§ 1

Opłatę targową pobiera się dziennie od osób fizycznych i prawnych dokonujących sprzedaży w miejscach oznaczonych.

§ 2

Stawka dzienna opłaty targowej wynosi:

1. Handel obwoźny – 26,00 zł
2. Handel na stoisku – 26,00 zł
3. Handel z ręki – 15,00 zł
4. Handel z ręki nabiałem i płodami rolnymi – 5,00 zł

§ 3

Kwoty wymienione w § 2 obowiązują do naliczania opłaty targowej w 2006 r.

§ 4

1. Zarządza się pobór opłaty targowej w drodze inkasa przez Zakład Gospodarki Komunalnej i Mieszkaniowej.

2. Za inkaso opłaty targowej ustala się wynagrodzenie prowizyjne w wysokości 20% od zainkasowanych kwot.

§ 5

Wykonanie uchwały powierza się Burmistrzowi Miasta i Gminy Szczytna.

§ 6

Uchwała podlega rozplakatowaniu na terenie miasta i gminy Szczytna.

§ 7

Uchwała wchodzi w życie po upływie 14 dni od dnia ogłoszenia w Dzienniku Urzędowym Województwa Dolnośląskiego.

PRZEWODNICZĄCY
RADY MIEJSKIEJ

WOJCIECH SZŁOSBERGER

¹ Niniejsza ustawa dokonuje w zakresie swojej regulacji wdrożenia następujących dyrektyw Wspólnot Europejskich:

- 1) dyrektywy 92/106/EWG z dnia 7 grudnia 1992 r. w sprawie ustanowienia wspólnych zasad dla niektórych typów transportu kombinowanego towarów między państwami członkowskimi (Dz. Urz. WE L 368 z 17 grudnia 1992),
- 2) dyrektywy 1999/62/WE z dnia 17 czerwca 1999 r. w sprawie pobierania opłat za użytkowanie niektórych typów infrastruktury przez pojazdy ciężarowe (Dz. Urz. WE L 187 z 20 lipca 1999). Dane dotyczące ogłoszenia aktów prawa Unii Europejskiej, zamieszczone w niniejszej ustawie – z dniem uzyskania przez Rzeczpospolitą Polską członkostwa w Unii Europejskiej – dotyczą ogłoszenia tych aktów w Dzienniku Urzędowym Unii Europejskiej – wydanie specjalne.

4506

UCHWAŁA RADY MIEJSKIEJ WAŁBRZYCHA

z dnia 24 listopada 2005 r.

w sprawie określenia wysokości stawek podatku od nieruchomości na 2006 rok

Na podstawie art. 18 ust. 2 pkt 8, art. 40 ust. 1, art. 41 ust. 1, art. 42 ustawy z dnia 8 marca 1990 roku o samorządzie gminnym (t.j. Dz. U. z 2001 r. Nr 142, poz. 1591 z późn. zm.), art. 5 ust. 1, w związku z art. 20 ustawy z dnia 12 stycznia 1991 roku o podatkach i opłatach lokalnych¹⁾ (t.j. Dz. U. z 2002 r. Nr 9, poz. 84 z późn. zm.) Rada Miejska Wałbrzycha uchwala, co następuje:

§ 1

Określa się wysokość stawek podatku od nieruchomości na 2006 rok:

1) od gruntów:

- a) związanych z prowadzeniem działalności gospodarczej, bez względu na sposób zakwalifikowania w ewidencji gruntów i budynków – 0,62 zł od 1 m² powierzchni,
- b) pod jeziorami, zajętych na zbiorniki wodne retencyjne lub elektrowni wodnych – 3,38 zł od 1 ha powierzchni,
- c) pozostałych, w tym zajętych na prowadzenie odpłatnej statutowej działalności pożytku pu-

- blicznego przez organizacje pożytku publicznego – 0,30 zł od 1 m² powierzchni,
- 2) od budynków lub ich części:
 - a) mieszkalnych – 0,51 zł od 1 m² powierzchni użytkowej,
 - b) związanych z prowadzeniem działalności gospodarczej oraz od budynków mieszkalnych lub ich części zajętych na prowadzenie działalności gospodarczej – 17,31 zł od 1 m² powierzchni użytkowej,
 - c) przeznaczonych na cele handlowe o powierzchni przekraczającej 4000 m² oraz zajętych na prowadzenie przeważającej (w rozumieniu Rozporządzenia Rady Ministrów z dnia 20 stycznia

- 2004 r. w sprawie Polskiej Klasyfikacji Działalności Dz. U. Nr 33, poz. 289) działalności gospodarczej w zakresie działalności bankowej (PKD 65.12 A) i sprzedaży detalicznej paliw (PKD 50.50 Z) – 18,43 zł od 1 m² powierzchni użytkowej,
- d) zajętych na prowadzenie w Strefie Centralnej Wałbrzycha (załącznik nr 1) przeważającej (w rozumieniu rozporządzenia Rady Ministrów z dnia 20 stycznia 2004 r. w sprawie Polskiej Klasyfikacji Działalności Dz. U. Nr 33, poz. 289) działalności gospodarczej w zakresie:
- działalności hotelarskiej (PKD 55.1) i gastronomicznej (PKD 55.3 i 55.4),
 - sprzedaży detalicznej książek, gazet (PKD 52.47) oraz biżuterii i kwiatów (PKD 52.48 C,F),
 - działalności galerii i salonów wystawienniczych (PKD 92.31.E),
 - działalności związanej z turystyką (PKD 63.3)
 - sprzedaży detalicznej pamiątek (PKD 52.48 G), dewocjonalii (PKD 52.48 G) i antyków (PKD 52.50 Z) – 1,00 zł od 1 m² powierzchni użytkowej,
- e) zajętych na prowadzenie działalności gospodarczej w zakresie obrotu kwalifikowanym materia-
- łem siewnym – 8,06 zł od 1 m² powierzchni użytkowej,
- f) zajętych na prowadzenie działalności gospodarczej w zakresie udzielania świadczeń zdrowotnych – 3,46 zł od 1 m² powierzchni użytkowej,
- g) pozostałych, w tym zajętych na prowadzenie odpłatnej statutowej działalności pożytku publicznego przez organizacje pożytku publicznego – 5,78 zł od 1 m² powierzchni użytkowej,
- 3) od budowli – 2% ich wartości określonej na podstawie art. 4 ust. 1 pkt 3 i ust. 3–7 ustawy o podatkach i opłatach lokalnych
- § 2
- Wykonanie uchwały powierza się Prezydentowi Miasta Wałbrzycha.
- § 3
- Uchwała wchodzi w życie po upływie 14 dni od dnia ogłoszenia w Dzienniku Urzędowym Województwa Dolnośląskiego, z mocą obowiązującą od dnia 1 stycznia 2006 roku.

PRZEWODNICZĄCA
RADY MIEJSKIEJ

ALICJA ROSIAK



4507

UCHWAŁA RADY MIEJSKIEJ WAŁBRZYCHA

z dnia 24 listopada 2005 r.

w sprawie innych zwolnień od podatku od nieruchomości

Na podstawie art. 18 ust. 2 pkt 8, art. 40 ust. 1, art. 41 ust. 1, art. 42 ustawy z dnia 8 marca 1990 r. o samorządzie gminnym (t.j. Dz. U. z 2001 r. Nr 142, poz. 1591 z późn. zm.), art. 7 ust. 3 ustawy z dnia 12 stycznia 1991 r. o podatkach i opłatach lokalnych (t.j. Dz. U. z 2002 r. Nr 9, poz. 84 z późn. zm.) Rada Miejska Wałbrzycha uchwala, co następuje:

§ 1

Zwalnia się od podatku od nieruchomości, poza nieruchomościami wymienionymi w art. 7 ust. 1 i ust. 2 ustawy o podatkach i opłatach lokalnych:

budynki i grunty stanowiące własność (współwłasność) gminy, o ile nie są we władaniu osób fizycznych, osób prawnych lub jednostek organizacyjnych niemających osobowości prawnej, o których mowa w art. 3 ust.1 pkt 3 i 4 ustawy o podatkach i opłatach lokalnych.

§ 2

Wykonanie uchwały powierza się Prezydentowi Miasta Wałbrzycha.

§ 3

Uchwała wchodzi w życie po upływie 14 dni od dnia ogłoszenia w Dzienniku Urzędowym Województwa Dolnośląskiego z mocą od 1 stycznia 2006 roku.

PRZEWODNICZĄCA
RADY MIEJSKIEJ

ALICJA ROSIAK

5408

UCHWAŁA RADY MIEJSKIEJ WAŁBRZYCHA

z dnia 24 listopada 2005 r.

w sprawie określenia wysokości stawek podatku od środków transportowych na 2006 rok

Na podstawie art. 18 ust. 2 pkt 8, art. 40 ust. 1, art. 41 ust. 1, art. 42 ustawy z dnia 8 marca 1990 roku o samorządzie gminnym (t.j. Dz. U. z 2001 r., Nr 142, poz. 1591 z późn. zm.), art. 8, art. 10 i art.12b w związku z art. 20 ustawy z dnia 12 stycznia 1991 roku o podatkach i opłatach lokalnych (t.j. Dz. U. z 2002 r., Nr 9, poz. 84 z późn. zm.), Rada Miejska Wałbrzycha uchwala, co następuje:

§ 1

Określa się wysokość stawek podatku od środków transportowych od jednego pojazdu rocznie na 2006 rok w następujący sposób:

1. od samochodu ciężarowego o dopuszczalnej masie całkowitej od 3,5 tony i poniżej 12 ton oraz roku produkcji:

| Dopuszczalna masa całkowita (w tonach) | Rok produkcji | | |
|---|--|----------------------------|--------|
| | do dnia 31 grudnia 1997 r. włącznie | po dniu 31 grudnia 1997 r. | |
| od 3,5 | 5,5 włącznie | 305 zł | 225 zł |

| | | | |
|-------------|------------|--------|--------|
| powyżej 5,5 | 9 włącznie | 510 zł | 385 zł |
| powyżej 9 | poniżej 12 | 850 zł | 635 zł |

2. od samochodu ciężarowego o dopuszczalnej masie całkowitej równej lub wyższej niż 12 ton, w zależności od liczby osi, i rodzaju zawieszenia:

| Liczba osi i dopuszczalna masa całkowita (w tonach) | | Oś jezdna (osie jezdne) z zawieszeniem pneumatycznym lub zawieszeniem uznanym za równoważne | Inne systemy zawieszenia osi jezdnych |
|---|-----------|---|---------------------------------------|
| nie mniej niż | mniej niż | | |
| 1 | 2 | 3 | 4 |
| Dwie osie | | | |
| 12 | 13 | 950 zł | 1.170 zł |
| 13 | 14 | 950 zł | 1.170 zł |
| 14 | 15 | 950 zł | 1.170 zł |
| 15 | | 980 zł | 1.330 zł |
| Trzy osie | | | |
| 12 | 17 | 1.100 zł | 1.480 zł |
| 17 | 19 | 1.100 zł | 1.480 zł |
| 19 | 21 | 1.100 zł | 1.480 zł |
| 21 | 23 | 1.100 zł | 1.480 zł |
| 23 | 25 | 1.100 zł | 1.580 zł |
| 25 | | 1.150 zł | 1.765 zł |
| Cztery osie i więcej | | | |
| 12 | 25 | 1.270 zł | 2.150 zł |
| 25 | 27 | 1.270 zł | 2.150 zł |
| 27 | 29 | 1.270 zł | 2.150 zł |
| 29 | 31 | 1.660 zł | 2.452,80 zł |
| 31 | | 1.720 zł | 2.452,80 zł |

3. od ciągnika siodłowego lub balastowego przystosowanego do używania łącznie z naczepą lub przyczepą o dopuszczalnej masie całkowitej zespołu pojazdów od 3,5 tony i poniżej 12 ton oraz roku produkcji:

| Dopuszczalna masa całkowita (w tonach) | | Rok produkcji | |
|--|--------------|-------------------------------------|----------------------------|
| | | do dnia 31 grudnia 1997 r. włącznie | po dniu 31 grudnia 1997 r. |
| od 3,5 | 5,5 włącznie | 305 zł | 225 zł |
| powyżej 5,5 | 9 włącznie | 510 zł | 385 zł |
| powyżej 9 | poniżej 12 | 850 zł | 635 zł |

4. od ciągnika siodłowego lub balastowego przystosowanego do używania łącznie z naczepą lub przyczepą o dopuszczalnej masie całkowitej zespołu pojazdów równej lub wyższej niż 12 ton, w zależności od liczby osi, dopuszczalnej masy całkowitej pojazdu i rodzaju zawieszenia:

| Liczba osi i dopuszczalna masa całkowita zespołu pojazdów: ciągnik siodłowy + naczepa, ciągnik balastowy + przyczepa (w tonach) | | Oś jezdna (osie jezdne) z zawieszeniem pneumatycznym lub zawieszeniem uznanym za równoważne | Inne systemy zawieszenia osi jezdnych |
|---|-----------|---|---------------------------------------|
| nie mniej niż | mniej niż | | |
| 1 | 2 | 3 | 4 |
| Dwie osie | | | |
| 12 | 18 | 950 zł | 1.170 zł |
| 18 | 25 | 950 zł | 1.460 zł |
| 25 | 31 | 1.230 zł | 1.889,06 zł |
| 31 | | 1.460 zł | 1.936,29 zł |
| Trzy osie i więcej | | | |
| 12 | 40 | 1.300 zł | 1.889,06 zł |
| 40 | | 1.790 zł | 2.505,15 zł |

5. od przyczep i naczep, które łącznie z pojazdem silnikowym posiadają dopuszczalną masę całkowitą od 7 ton i poniżej 12 ton, z wyjątkiem związanych wyłącznie z działalnością rolniczą prowadzoną przez podatnika podatku rolnego, w zależności od roku produkcji:

| Rodzaj pojazdu | Rok produkcji | |
|----------------------|--|----------------------------|
| | do dnia 31 grudnia 1997 r. włącznie | po dniu 31 grudnia 1997 r. |
| pryczepa lub naczepa | 620 zł | 465 zł |

6. od przyczep i naczep, które łącznie z pojazdem silnikowym posiadają dopuszczalną masę całkowitą równą lub wyższą niż 12 ton, z wyjątkiem związanych wyłącznie z działalnością rolniczą prowadzoną przez podatnika podatku rolnego, w zależności od liczby osi, dopuszczalnej masy całkowitej pojazdu i rodzaju zawieszenia:

| Liczba osi i dopuszczalna masa całkowita zespołu pojazdów : naczepa/pryczepa + pojazd silnikowy (w tonach) | | oś jezdna (osie jezdne) z zawieszeniem pneumatycznym lub zawieszeniem uznanym za równoważne | inne systemy zawieszenia osi jezdnych |
|--|-----------|---|---|
| nie mniej niż | mniej niż | | |
| 1 | 2 | 3 | 4 |
| Jedna oś | | | |
| 12 | 18 | 640 zł | 1.170 zł |
| 18 | 25 | 680 zł | 1.230 zł |
| 25 | | 720 zł | 1.380 zł |
| Dwie osie | | | |
| 12 | 28 | 730 zł | 1.380 zł |
| 28 | 33 | 850 zł | 1.490 zł |
| 33 | 38 | 850 zł | 1.490 zł |
| 38 | | 1.150 zł | 1.765 zł |
| Trzy osie i więcej | | | |
| 12 | 38 | 1.200 zł | 1.490 zł |
| 38 | | 1.400 zł | 1.750 zł |

7. od autobusu, w zależności od liczby miejsc do siedzenia oraz roku produkcji:

| Ilość miejsc do siedzenia | Rok produkcji | |
|---------------------------|--|----------------------------|
| | do dnia 31 grudnia 1997 r. włącznie | po dniu 31 grudnia 1997 r. |
| do 15 włącznie | 900 zł | 675 zł |
| powyżej 15 do 30 włącznie | 1.100 zł | 825 zł |
| powyżej 30 do 45 włącznie | 1.300 zł | 975 zł |
| powyżej 45 | 1.500 zł | 1.125 zł |

§ 2

Wykonanie uchwały powierza się Prezydentowi Miasta Wałbrzycha.

§ 3

Uchwała wchodzi w życie po upływie 14 dni od dnia ogłoszenia w Dzienniku Urzędowym Województwa Dolnośląskiego, z mocą obowiązującą od dnia 1 stycznia 2006 roku.

PRZEWODNICZĄCA
RADY MIEJSKIEJ

ALICJA ROSIAK

4509

UCHWAŁA RADY MIEJSKIEJ WAŁBRZYCHA

z dnia 24 listopada 2005 r.

w sprawie określenia zasad ustalania i poboru oraz terminów płatności i wysokości dziennych stawek opłaty targowej, zarządzenia jej poboru w drodze inkasa oraz określenia inkasentów i ich wynagrodzenia na 2006 r.

Na podstawie art. 18 ust. 2 pkt 8, art. 40 ust. 1, art. 41 ust. 1, art. 42 ustawy z dnia 8 marca 1990 roku o samorządzie gminnym (tekst jedn. Dz. U. z 2001 r. Nr 142, poz. 1591 z późn. zm.), art. 15 i art. 19 pkt 1 lit. a i pkt 2, w związku z art. 20 ustawy z dnia 12 stycznia 1991 roku o podatkach i opłatach lokalnych (tekst jedn. Dz. U. z 2002 r. Nr 9, poz. 84 z późn. zm.), Rada Miejska Wałbrzycha uchwala, co następuje:

§ 1

Określa się następujące zasady ustalania i poboru dziennej opłaty targowej oraz wysokość stawek tej opłaty na 2006 rok:

1. Wyodrębnia się na terenie gminy Wałbrzych niżej wymienione miejsca:

- a) ul. 1 Maja,
- b) plac Konstytucji 3 Maja,
- c) plac Zamenhoffa,
- d) ul. Wysockiego 17,
- e) ul. Topolowa 23a,
- f) róg ul. 11 Listopada i ul. Pocztovej,
- g) ul. Kusocińskiego – teren Stowarzyszenia Kupców i Innych Osób Prowadzących Działalność Gospodarczą „Abakus”,

dla których wysokość stawek opłaty targowej określa się następująco:

| Lp. | Przedmiot opodatkowania | Stawka w zł |
|-----|---|-------------|
| 1. | Sprzedaż z ręki, wiadra, kosza, skrzynki, miski | 1,50 |
| 2. | Sprzedaż ze stołów, straganów, stoisk prowizorycznych, kiosków i innych tymczasowych obiektów budowlanych lub zajętego stanowiska, w tym: | |
| | a) za każdą zajętą powierzchnię targowiska nie większą niż 4 m ² | 3,00 |
| | b) za każde następne rozpoczęte 4 m ² powierzchni targowiska | 3,00 |
| 3. | Sprzedaż towarów wystawionych poza obręb stoiska, pojazdu lub obiektu (oferta sprzedaży, wystawka), w tym: | |
| | a) za każdą zajętą powierzchnię targowiska nie większą niż 4 m ² | 5,00 |
| | b) za każde następne rozpoczęte 4 m ² powierzchni targowiska | 5,00 |
| 4. | Sprzedaż ze stoiska na targowiskach pod dachem oraz halach używanych do targów, aukcji, wystaw | 10,00 |
| 5. | Sprzedaż z samochodów osobowych | 10,00 |
| 6. | Sprzedaż z samochodów ciężarowych o dopuszczalnej masie całkowitej od 3,5 tony do 5,5 tony włącznie | 15,00 |
| 7. | Sprzedaż z samochodów ciężarowych o dopuszczalnej masie całkowitej powyżej 5,5 tony do 9 ton włącznie | 20,00 |
| 8. | Sprzedaż z samochodów ciężarowych o dopuszczalnej masie całkowitej powyżej 9 ton i poniżej 12 ton | 25,00 |
| 9. | Sprzedaż z samochodów ciężarowych o dopuszczalnej masie całkowitej równej lub wyższej niż 12 ton, bez względu na liczbę osi | 30,00 |
| 10. | Sprzedaż z ciągników siodłowych/balastowych | 15,00 |
| 11. | Sprzedaż z przyczep/naczep | 15,00 |
| 12. | Wystawienie do sprzedaży samochodów osobowych (z wyjątkiem placówek branżowych) | 10,00 |
| 13. | Wystawienie do sprzedaży samochodów ciężarowych o dopuszczalnej masie całkowitej od 3,5 tony do 12 i więcej ton | 20,00 |
| 14. | Wystawienie do sprzedaży roweru lub innych pojazdów jednośladowych (z wyjątkiem placówek branżowych) | 6,00 |
| 15. | Wystawienie do sprzedaży części pojazdów (z wyjątkiem placówek branżowych) | 10,00 |

2. Szczegółowe oznaczenie miejsc, o których mowa w ust. 1 zawiera załącznik nr 1 do uchwały (wykaz map).
 3. Dla pozostałych miejsc na terenie gminy Wałbrzych, niewymienionych w ust. 1, wysokość stawek dziennej opłaty targowej określa się następująco:

| L.p. | Przedmiot opodatkowania | Stawka w zł |
|------|---|-------------|
| 1. | Sprzedaż z ręki, wiadra, kosza, skrzynki, miski | 3,00 |
| 2. | Sprzedaż ze stołów, straganów, stoisk prowizorycznych, kiosków i innych tymczasowych obiektów budowlanych lub zajętego stanowiska, w tym: | |
| | a) za każdą zajętą powierzchnię targowiska nie większą niż 4 m ² | 12,00 |
| | b) za każde następne rozpoczęte 4 m ² powierzchni targowiska | 12,00 |
| 3. | Sprzedaż towarów wystawionych poza obręb stoiska, pojazdu lub obiektu (oferta sprzedaży, wystawka) , w tym : | |
| | a) za każdą zajętą powierzchnię targowiska nie większą niż 4 m ² | 15,00 |
| | b) za każde następne rozpoczęte 4 m ² powierzchni targowiska | 15,00 |
| 4. | Sprzedaż ze stoiska na targowiskach pod dachem oraz halach używanych do targów, aukcji, wystaw | 20,00 |
| 5. | Sprzedaż z samochodów osobowych | 20,00 |
| 6. | Sprzedaż z samochodów ciężarowych o dopuszczalnej masie całkowitej od 3,5 tony do 5,5 tony włącznie | 30,00 |
| 7. | Sprzedaż z samochodów ciężarowych o dopuszczalnej masie całkowitej powyżej 5,5 tony do 9 ton włącznie | 40,00 |
| 8. | Sprzedaż z samochodów ciężarowych o dopuszczalnej masie całkowitej powyżej 9 ton i poniżej 12 ton | 50,00 |
| 9. | Sprzedaż z samochodów ciężarowych o dopuszczalnej masie całkowitej równej lub wyższej niż 12 ton, bez względu na liczbę osi | 60,00 |
| 10. | Sprzedaż z ciągników siodłowych/balastowych | 30,00 |
| 11. | Sprzedaż z przyczep/naczep | 30,00 |
| 12. | Wystawienie do sprzedaży samochodów osobowych (z wyjątkiem placówek branżowych) | 20,00 |
| 13. | Wystawienie do sprzedaży samochodów ciężarowych o dopuszczalnej masie całkowitej od 3,5 tony do 12 i więcej ton | 40,00 |
| 14. | Wystawienie do sprzedaży roweru lub innych pojazdów jednośladowych (z wyjątkiem placówek branżowych) | 12,00 |
| 15. | Wystawienie do sprzedaży części pojazdów (z wyjątkiem placówek branżowych) | 20,00 |

4. Stawka opłaty targowej nie może przekroczyć 612 ,81 zł dziennie.

§ 2

1. Zarządza się na terenie gminy Wałbrzych pobór dziennej opłaty targowej w drodze inkasa przez niżej wymienionych inkasentów:
- Wałbrzyskie Centrum Zatrudnienia Socjalnego, z/s w Wałbrzychu przy ul. Wysockiego 11a, w miejscach określonych w § 1 ust. 1 lit. a i lit. b.
 - Wałbrzyski Rynek Hurtowy S.A., z/s w Wałbrzychu przy ul. Wysockiego 17, w miejscu określonym w § 1 ust. 1 lit. d,
 - Spółdzielnia Ogrodniczo-Pszczelarska, z/s w Wałbrzychu przy ul. Topolowej 23a, w miejscu określonym w § 1 ust. 1 lit. e,
 - Pan Robert Grytzka, zam. w Wałbrzychu przy ul. Kuźnickiej, w miejscu wymienionym w § 1 ust. 1 lit. c, lit. f i lit. g oraz pozostałych miejscach na terenie gminy Wałbrzych.
2. W przypadku niemożności poboru opłaty targowej przez któregokolwiek z inkasentów określonych w ust. 1 zarządza się na terenie gminy Wałbrzych pobór dziennej opłaty targowej w drodze inkasa przez Straż Miejską w Wałbrzychu.

§ 3

Ustala się następujące terminy płatności pobranych w drodze inkasa kwot:

- w miesiącach od stycznia do listopada :
 - za wpłaty zebrane od dnia 1 do dnia 15 danego miesiąca, w terminie do dnia 17 danego miesiąca,
 - za wpłaty zebrane od dnia 16 do ostatniego dnia danego miesiąca, w terminie do dnia 3 następnego miesiąca,
- za miesiąc grudzień:
 - za wpłaty zebrane od dnia 1 grudnia do dnia 24 grudnia, w terminie do dnia 30 grudnia,

- b) za wpłaty zebrane od dnia 25 grudnia do ostatniego dnia miesiąca, w terminie do dnia 5 stycznia roku następnego.

§ 4

1. Inkasenci, o których mowa w § 2 ust. 1 uchwały, za wykonanie czynności określonych w § 2 ust. 1 i § 3, otrzymują wynagrodzenie w wysokości 15% od pobranych i wpłaconych na rachunek bankowy gminy Wałbrzych kwot.
2. Powierzenie obowiązków inkasenta i jego rozliczanie oraz terminy i sposób wypłaty wynagrodzenia, następuje w drodze umowy.

§ 5

Wykonanie uchwały powierza się Prezydentowi Miasta Wałbrzycha.

§ 6

Uchwała wchodzi w życie po upływie 14 dni od daty ogłoszenia w Dzienniku Urzędowym Województwa Dolnośląskiego, z mocą obowiązującą od dnia 1 stycznia 2006 roku.

PRZEWODNICZĄCA
RADY MIEJSKIEJ

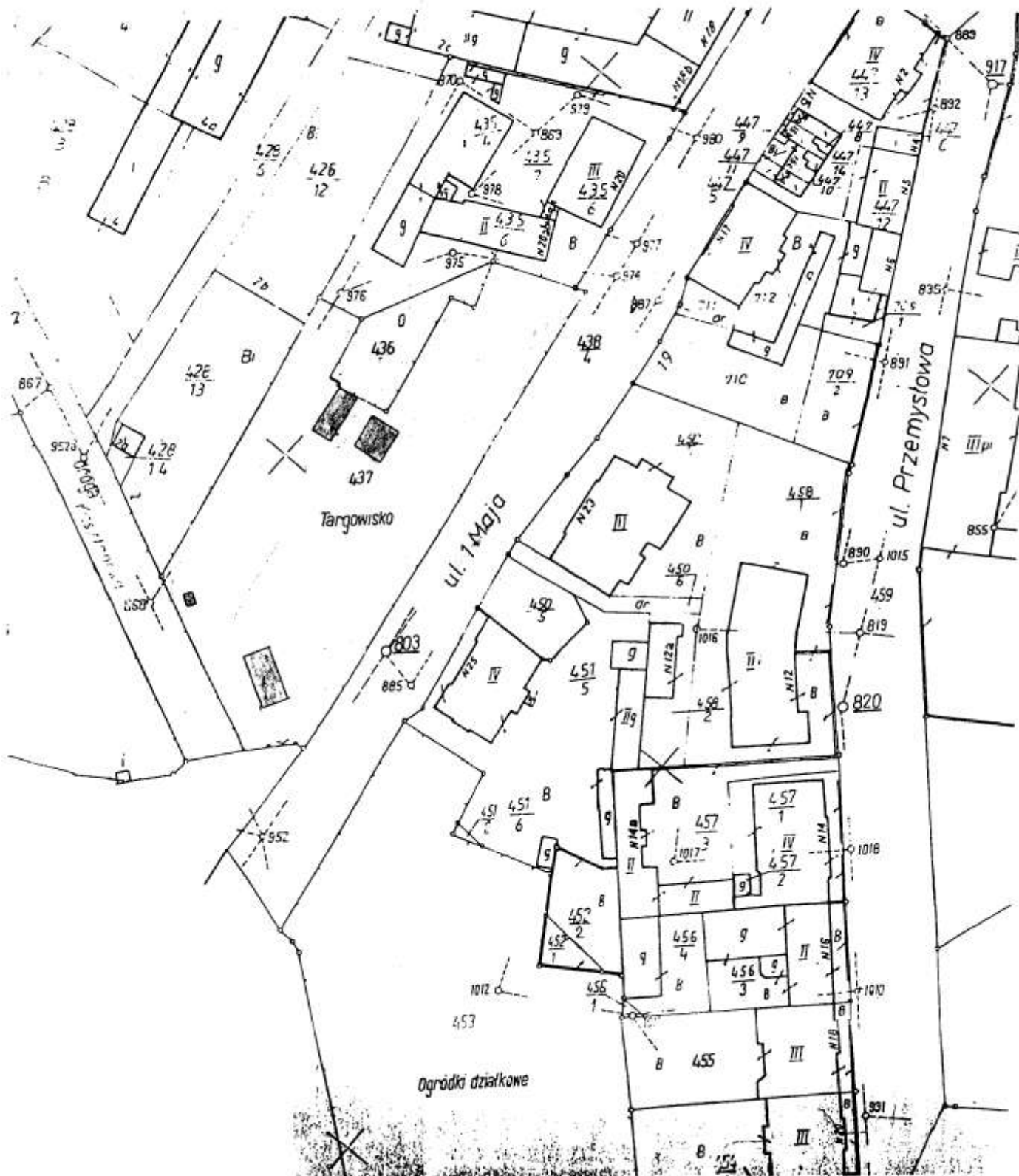
ALICJA ROSIAK

**Załącznik nr 1 do uchwały Rady Miejskiej
Wałbrzycha z dnia 24 listopada 2005 r.
(poz. 4509)**

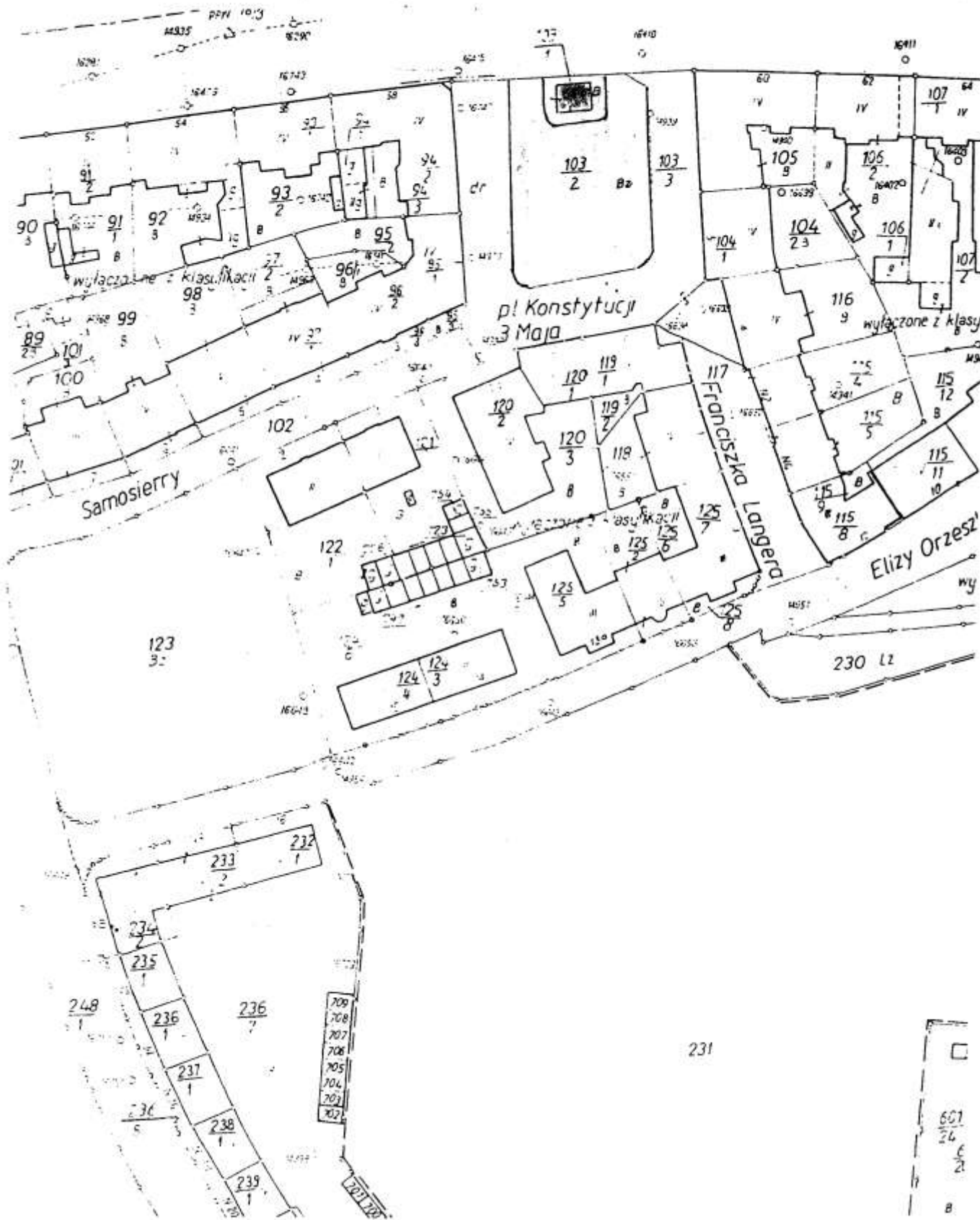
Wykaz map miasta Wałbrzycha z zaznaczonymi miejscami, wymienionymi w § 1 ust. 1 uchwały

| Lp. | Nr mapy | Tytuł mapy |
|-----|----------------------------------|-----------------------------------|
| 1. | nr 1 – § 1 ust. 1 lit. a uchwały | ul. 1 Maja |
| 2. | nr 2 – § 1 ust. 1 lit. b uchwały | plac Konstytucji 3 Maja |
| 3. | nr 3 – § 1 ust. 1 lit. c uchwały | plac Zamenhoffa |
| 4. | nr 4 – § 1 ust. 1 lit. d uchwały | ul. Wysockiego 17 |
| 5. | nr 5 – § 1 ust. 1 lit. e uchwały | ul. Topłowa 23a |
| 6. | nr 6 – § 1 ust. 1 lit. f uchwały | róg ul. 11 Listopada/ul. Pocztowa |
| 7. | nr 7 – § 1 ust. 1 lit. g uchwały | teren Stowarzyszenia „ABAKUS” |

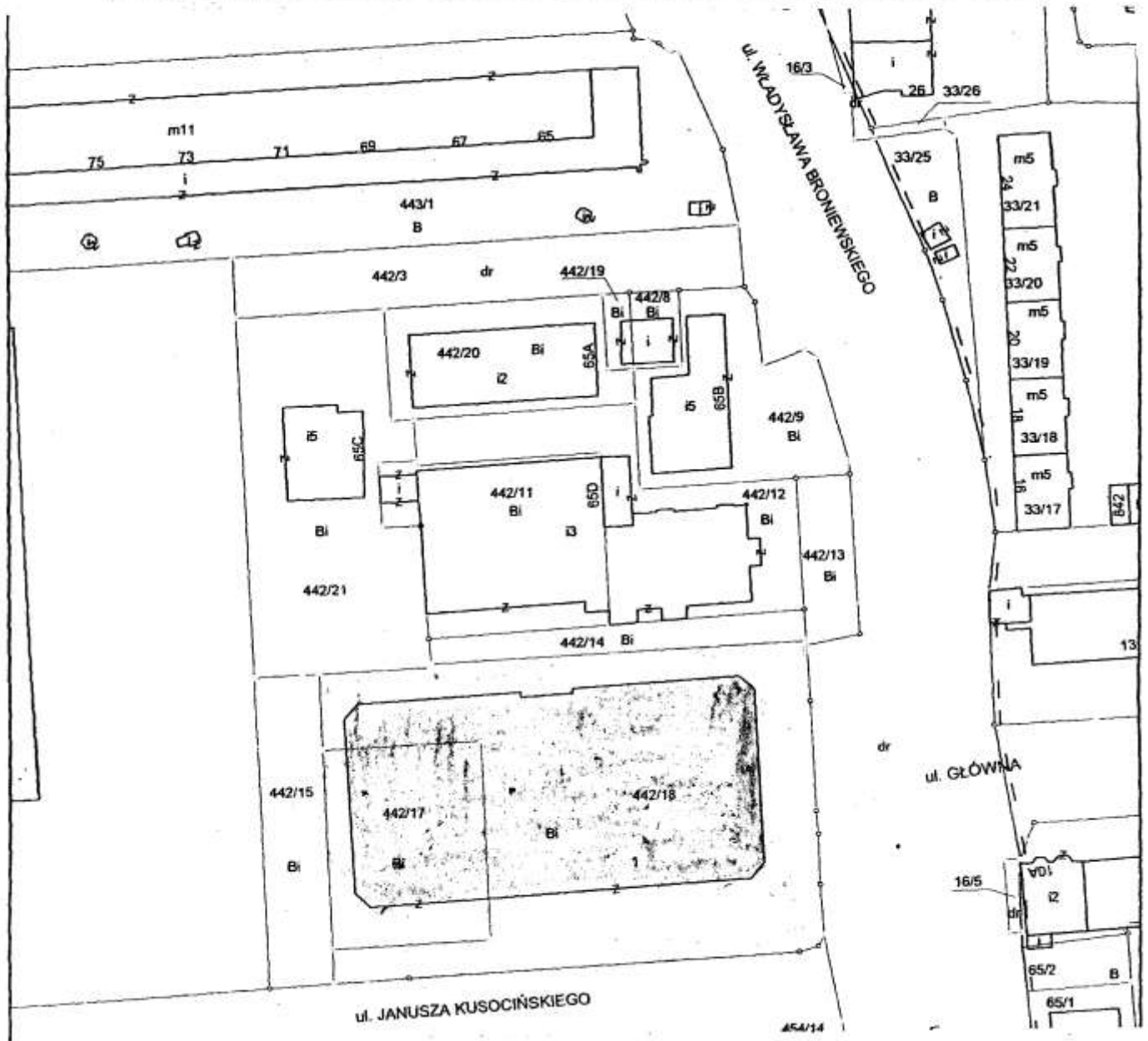
| | | |
|--|----------------------------------|--|
| Nr mapy: Nr 1 - § 1 ust. 1 pkt. a) uchwały | Tytuł mapy: ul. 1 Maja | |
|--|----------------------------------|--|



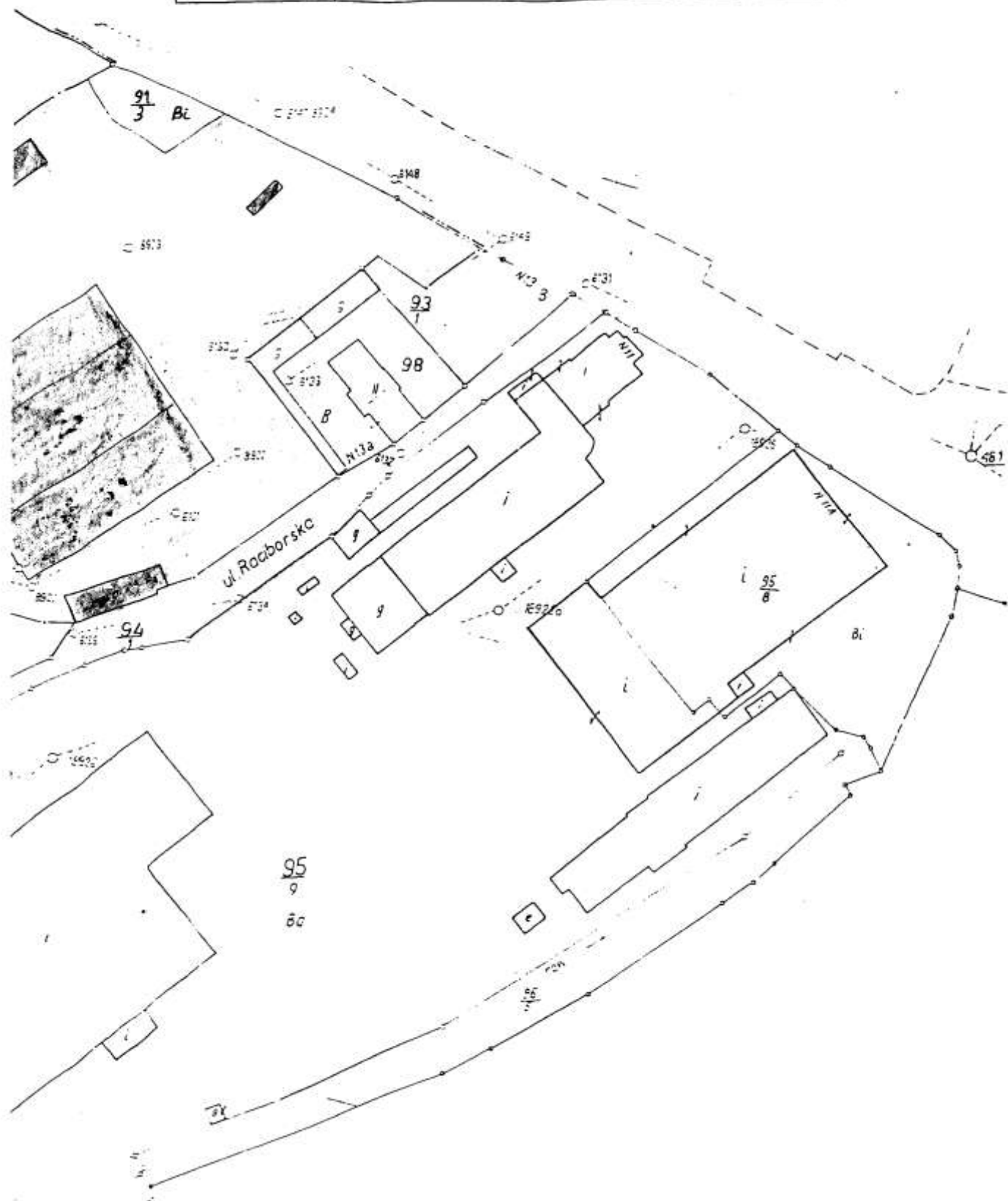
| | | |
|--|---|--|
| Nr mapy: Nr 2 - § 1 ust. 1 pkt. b) uchwały | Tytuł mapy: Plac Konstytucji 3 Maja | |
|--|---|--|



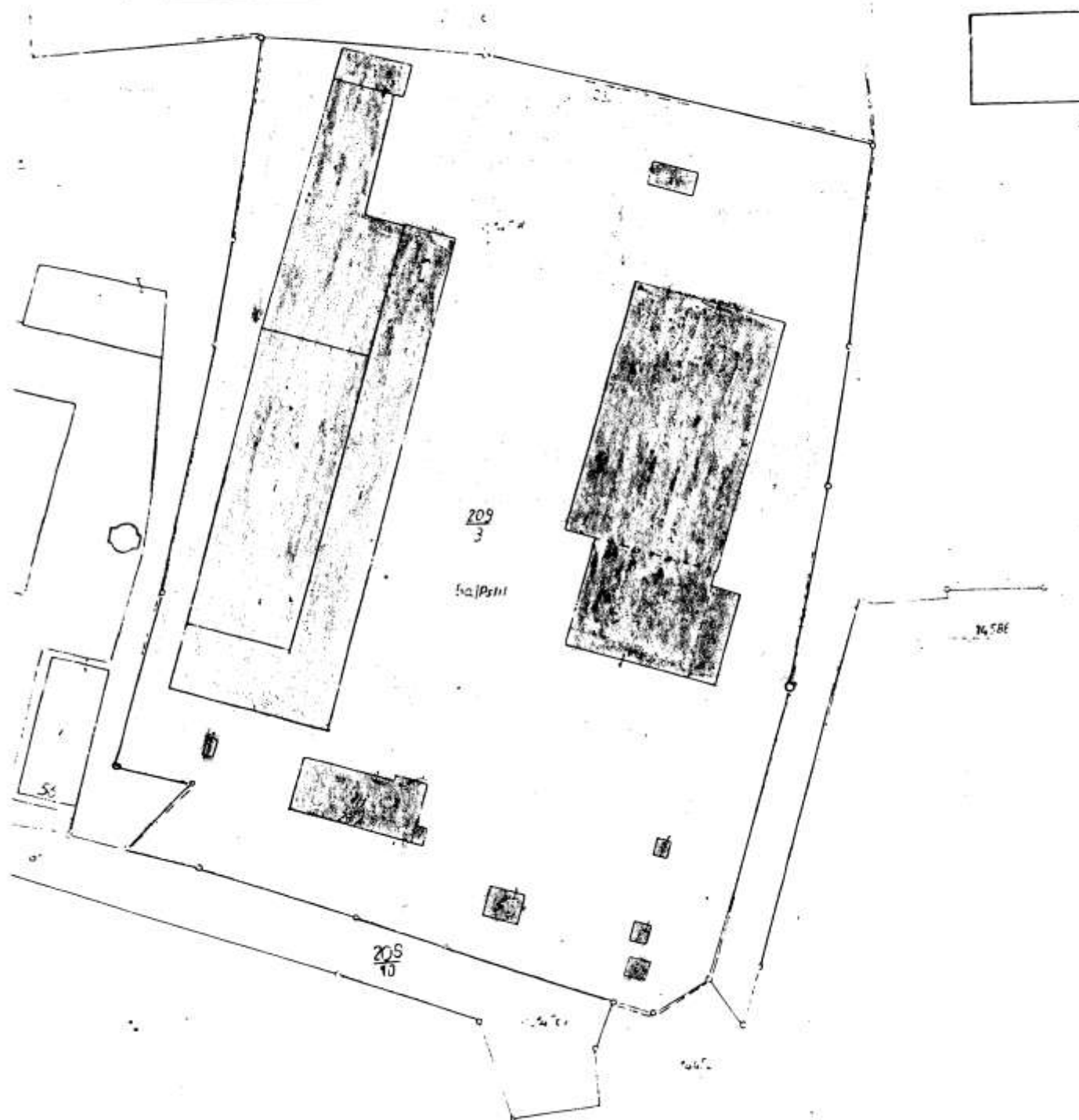
| | |
|--|---------------------------------------|
| Nr mapy: Nr 3 - § 1 ust. 1 pkt. c) uchwały | Tytuł mapy: Plac Zamenhoffa |
|--|---------------------------------------|



| | | |
|--|---|--|
| Nr mapy: Nr 4 - § 1 ust. 1 pkt. d) uchwały | Tytuł mapy: ul. Wysockiego 17 | |
|--|---|--|

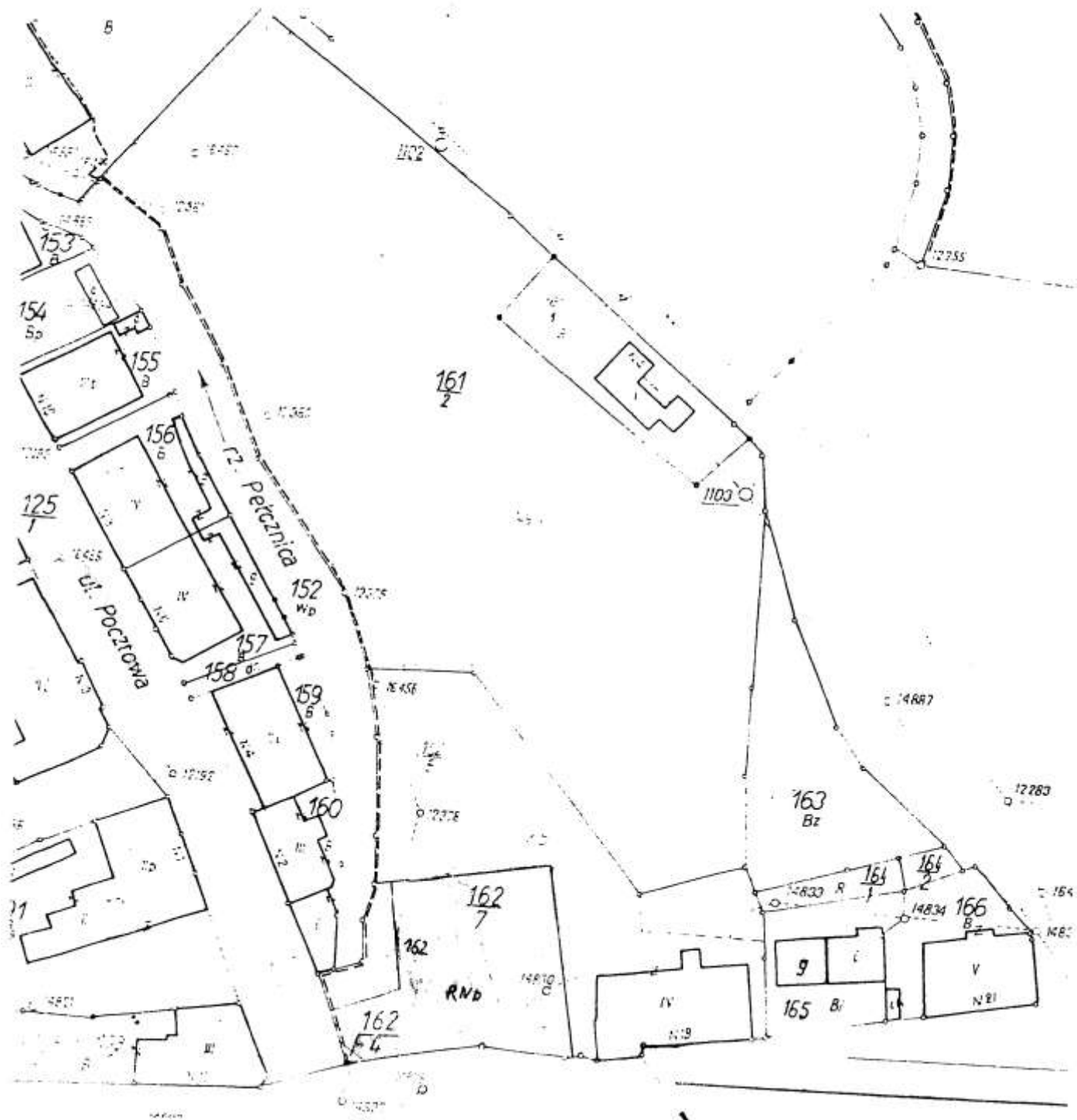


| | | |
|--|---|--|
| Nr mapy: Nr 5-§ 1 ust. 1 Pkt. e) uchwały | Tytuł mapy: ul. Topolowa 23 A | |
|--|---|--|



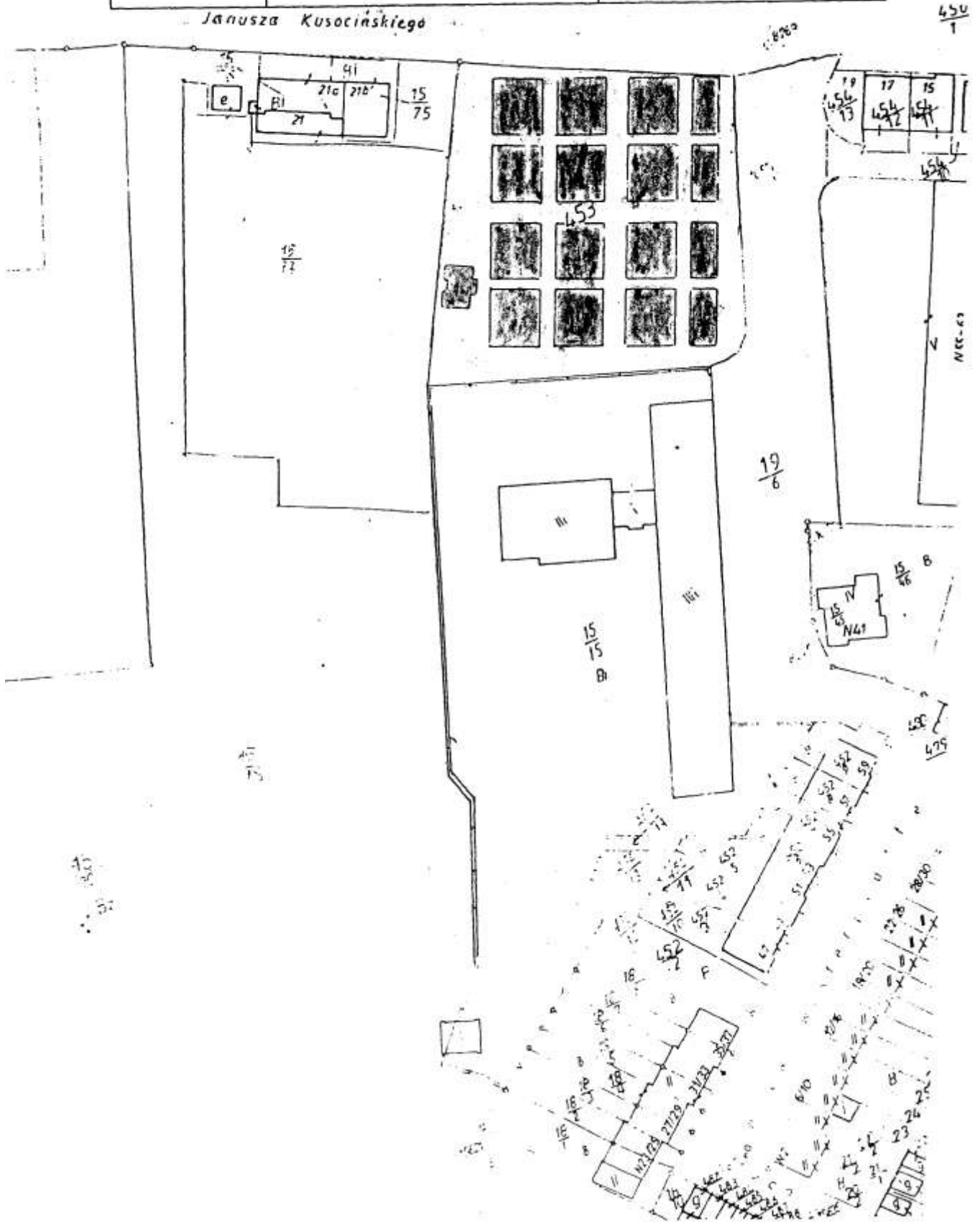
KM-6 (254)

| | | |
|--|---|--|
| Nr mapy: Nr 6-§ 1 ust. 1 pkt. f) uchwały | Tytuł mapy: ul. 11 Listopada / ul. Pocztowa | |
|--|---|--|



| | |
|---|--|
| Nr mapy: Nr 7 -§ 1 ust. 1 pkt. g) uchwały | Tytuł mapy: Teren Stowarzyszenia „ABAKUS |
|---|--|

Janusza Kusocińskiego



4510**UCHWAŁA RADY MIEJSKIEJ WAŁBRZYCHA**

z dnia 24 listopada 2005 r.

w sprawie ustalenia wysokości stawki podatku od posiadania psów, określenia zasad ustalania i poboru oraz terminu płatności podatku i zwolnienia z podatku na 2006 rok

Na podstawie art. 18 ust. 2 pkt 8, art. 40 ust. 1, art. 41 ust. 1, art. 42 ustawy z dnia 8 marca 1990 roku o samorządzie gminnym (t.j. Dz. U. z 2001 r. Nr 142, poz. 1591 z późn. zm.), art. 13 ust. 1, art. 14 pkt 1-2 i pkt 4, w związku z art. 20 ustawy z dnia 12 stycznia 1991 roku o podatkach i opłatach lokalnych (t.j. Dz. U. z 2002 r. Nr 9, poz. 84 z późn. zm.), Rada Miejska Wałbrzycha uchwala, co następuje:

§ 1

Ustala się wysokość stawki podatku od posiadania psów na 2006 rok w wysokości **30,00 zł rocznie** od jednego psa.

§ 2

Określa się następujące zasady ustalania i poboru podatku od posiadania psów oraz termin jego płatności:

- 1) podatek od posiadania psów płatny jest przez osoby fizyczne posiadające psy, jednorazowo, bez wezwania, w terminie do dnia 31 marca 2006 roku, na rachunek bankowy Gminy Wałbrzych,
- 2) osoby fizyczne, które weszły w posiadanie psa w trakcie roku podatkowego obowiązane są do zapłaty podatku w pełnej wysokości w terminie:
 - a) do dnia 31 marca 2006 r., jeżeli weszły w posiadanie psa do tego dnia włącznie,
 - b) 14 dni od daty nabycia psa, jeżeli nastąpiło to po dniu 31 marca 2006 r.

§ 3

Zwalnia się z podatku od posiadania psów, posiadanie psa pochodzącego ze Schroniska dla zwierząt w Wał-

brzychu, jeżeli posiadanie to jest udokumentowane zaświadczeniem o nabyciu psa wydanym przez Schronisko dla zwierząt w Wałbrzychu lub dowodem wpłaty na rzecz tego schroniska z tytułu nabycia psa.

§ 4

Wykonanie uchwały powierza się Prezydentowi Miasta Wałbrzycha.

§ 5

Uchwała wchodzi w życie po upływie 14 dni od dnia ogłoszenia w Dzienniku Urzędowym Województwa Dolnośląskiego, z mocą obowiązującą od dnia 1 stycznia 2006 roku.

PRZEWODNICZĄCA
RADY MIEJSKIEJ

ALICJA ROSIAK

4511**UCHWAŁA RADY MIEJSKIEJ WAŁBRZYCHA**

z dnia 24 listopada 2005 r.

w sprawie określenia wzorów informacji i deklaracji na podatek od nieruchomości, na podatek rolny i na podatek leśny

Na podstawie art. 18 ust. 2 pkt 8, art. 40 ust. 1, art. 41 ust. 1, art. 42 ustawy z dnia 8 marca 1990 roku o samorządzie gminnym (t.j. Dz. U. z 2001 r. Nr 142, poz. 1591 z późn. zm.), art. 6 ust. 13 ustawy z dnia 12 stycznia 1991 roku o podatkach i opłatach lokalnych (t.j. Dz. U. z 2002 r. Nr 9, poz. 84 z późn. zm.), art. 6a ust. 11 ustawy z dnia 15 listopada 1984 roku o podatku rolnym (t.j. Dz. U. z 1993 r. Nr 94, poz. 431 z późn. zm.), art. 6 ust. 9 ustawy z dnia 30 października 2002 roku o podatku leśnym (Dz. U. Nr 200, poz. 1682 z późn. zm.) Rada Miejska Wałbrzycha uchwala, co następuje:

§ 1

Określa się wzór informacji na podatek od nieruchomości, oznaczony symbolem **IN-1**, stanowiący załącznik nr 1.

§ 2

Określa się wzór deklaracji na podatek od nieruchomości, oznaczony symbolem **DN-1**, stanowiący załącznik nr 2.

§ 3

1. Określa się wzór formularza danych o nieruchomościach, oznaczony symbolem **ZN-1/A**, stanowiący załącznik nr 3.
2. Określa się wzór formularza danych o zwolnieniach podatkowych w podatku od nieruchomości, oznaczony symbolem **ZN-1/B**, stanowiący załącznik nr 4.

§ 4

Określa się wzór deklaracji na podatek rolny, oznaczony symbolem **DR-1**, stanowiący załącznik nr 5.

§ 5

Określa się wzór informacji na podatek rolny, oznaczony symbolem **IR-1**, stanowiący załącznik nr 6.

§ 6

1. Określa się wzór formularza danych o nieruchomościach rolnych, oznaczony symbolem **ZR-1/A**, stanowiący załącznik nr 7
2. Określa się wzór formularza danych o zwolnieniach i ulgach podatkowych w podatku rolnym, oznaczony symbolem **ZR-1/B**, stanowiący załącznik nr 8.

§ 7

Określa się wzór informacji na podatek leśny, oznaczony symbolem **IL-1**, stanowiący załącznik nr 9.

§ 8

Określa się wzór deklaracji na podatek leśny, oznaczony symbolem **DL-1**, stanowiący załącznik nr 10.

§ 9

1. Określa się wzór formularza danych o nieruchomościach leśnych, oznaczony symbolem **ZL-1/A**, stanowiący załącznik nr 11.
2. Określa się wzór formularza danych o zwolnieniach podatkowych w podatku leśnym, oznaczony symbolem **ZL-1/B**, stanowiący załącznik nr 12.

§ 10

Traci moc uchwała nr XXXIII/131/04 z dnia 29 listopada 2004 roku w sprawie określenia wzorów informacji i deklaracji na podatek od nieruchomości, na podatek rolny i na podatek leśny.

§ 11

Wykonanie uchwały powierza się Prezydentowi Miasta Wałbrzycha.

§ 12

Uchwała wchodzi w życie po upływie 14 dni od dnia ogłoszenia w Dzienniku Urzędowym Województwa Dolnośląskiego, z mocą obowiązującą od dnia 1 stycznia 2006 roku.

PRZEWODNICZĄCA
RADY MIEJSKIEJ

ALICJA ROSIAK

Załącznik nr 1 do uchwały Rady Miejskiej Wałbrzycha z dnia 24 listopada 2005 r. (poz. 4511)

POŁA JASNE WYPELNIŁA PODATNIK, WYPELNIAC NA MASZYNIE, KOMPUTEROWO LUB RĘCZNIE, DUŻYMI DRUKOWANYMI LITERAMI, CZARNYM LUB NIEBIESKIM KOŁOREM

| | |
|---|-----------------|
| 1. Numer Identyfikacji Podatkowej podatnika | 2. Nr dokumentu |
|---|-----------------|

IN-1

INFORMACJA W SPRAWIE PODATKU OD NIERUCHOMOŚCI

| |
|--------|
| 3. Rok |
|--------|

| | |
|--------------------|---|
| Podstawa prawna: | Ustawa z dnia 12 stycznia 1991 r. o podatkach i opłatach lokalnych ¹⁾ (tekst jednolity:Dz. U. z 2002 r. Nr 9, poz. 84 z późn. zm.) |
| Składający: | Formularz przeznaczony dla osób fizycznych będących właścicielami nieruchomości lub obiektów budowlanych, posiadaczami nieruchomości lub obiektów budowlanych, użytkownikami wieczystymi gruntów, posiadaczami nieruchomości lub ich części albo obiektów budowlanych lub ich części, stanowiących własność Skarbu Państwa lub jednostki samorządu terytor. |
| Termin składania: | W terminie 14 dni od zaistnienia okoliczności mających wpływ na powstanie (wygaśnięcie) obowiązku podatkowego, lub wysokość opodatkowania |
| Miejsce składania: | Organ podatkowy właściwy ze względu na miejsce położenia przedmiotu opodatkowania. |

A. MIEJSCE SKŁADANIA INFORMACJI

4. Nazwa i adres siedziby organu podatkowego
Prezydent Miasta Wałbrzycha
Plac Magistracki 1
58-300 Wałbrzych

B. OBOWIĄZEK ZŁOŻENIA INFORMACJI

Podatnik ma obowiązek złożenia wraz z korektą informacji pisemnego uzasadnienia przyczyny korekty – art. 81 ustawy Ordynacja podatkowa.

5. Okoliczności powodujące obowiązek złożenia informacji (zaznaczyć właściwy kwadrat):

1. informacja składana po raz pierwszy 2. korekta uprzednio złożonej informacji (miesiąc – rok)

C. PODMIOT ZOBOWIĄZANY DO ZŁOŻENIA INFORMACJI

6. Rodzaj podmiotu (zaznaczyć właściwy kwadrat):

1. właściciel, użytkownik lub posiadacz 2. współwłaściciel, współużytkownik lub współposiadacz

Data kupna-sprzedazy (miesiąc-rok)..... Data zmiany-korekty (miesiąc –rok).....

Poprzedni właściciel :

D. DANE PODATNIKA

D.1. DANE IDENTYFIKACYJNE

| | | |
|-------------------------------|-------------|-----------------|
| 7. Nazwisko | | |
| 8. Pierwsze imię, drugie imię | | |
| 9. Identyfikator REGON | 9a. PKD/EKD | 10. Numer PESEL |

Poła 11, 12, 13 należy wypełnić w przypadku, gdy numer PESEL nie został nadany.

| | | |
|--|---------------|----------------|
| 11. Data urodzenia (dzień - miesiąc - rok) | 12. Imię ojca | 13. Imię matki |
|--|---------------|----------------|

D.2. ADRES ZAMIESZKANIA

| | | | |
|-----------------|------------------|-------------|---------------|
| 14. Kraj | 15. Województwo | 16. Powiat | |
| 17. Gmina | 18. Ulica | 19. Nr domu | 20. Nr lokalu |
| 21. Miejscowość | 22. Kod pocztowy | 23. Poczta | |

E. DANE DOTYCZĄCE PRZEDMIOTÓW OPODATKOWANIA NIEPODLEGAJĄCYCH ZWOLNIENIU

E.1. POWIERZCHNIA GRUNTÓW

| | Podstawa opodatkowania w m ² (ha) z dokładnością do 1 m ² |
|--|---|
| 1. Związane z prowadzeniem działalności gospodarczej, bez względu na sposób zakwalifikowania w ewidencji gruntów i budynków | 24. m ² |
| 2. Pod jeziorami, zajęte na zbiorniki wodne retencyjne lub elektrowni wodnych ²⁾ | 25. ha |
| 3. Pozostałe grunty, w tym zajęte na prowadzenie odpłatnej statutowej działalności pożytku publicznego przez organizacje pożytku publicznego | 26. m ² |

2) Należy podać z dokładnością do czterech miejsc po przecinku.

1) Niniejsze ustawa dokonuje w zakresie swojej regulacji wdrożenia europejskich dyrektyw Kwalifikacji Europejskiej:
 a) dyrektywę 1217/80/EWG z dnia 7 grudnia 1982 r. w sprawie ustanowienia wspólnych zasad dla niektórych typów transportu kontenerowego łodziw między portami członkowskimi (Dz. Urz. WE L 308 z 17.12.1982),
 b) dyrektywę 1380/83/EWG z dnia 17 czerwca 1983 r. w sprawie pobierania opłat za użytkownika niektórych typów infrastruktury przez państwa członkowskie (Dz. Urz. WE L 187 z 20.07.1983).
 Dane dotyczące ogłoszenia aktów prawa Unii Europejskiej, zamieszczone w niniejszej ustawie - z dniem wstąpienia przez Rzeczpospolitą Polską członkostwa w Unii Europejskiej - dotyczą ogłoszenia tych aktów w Dzienniku Urzędowym Unii Europejskiej - wydanie specjalne. - Art. 2 ustawy z dnia 26 kwietnia 2004 r. zmieniającej uchwałę w sprawie wstąpienia do Unii Europejskiej przez Rzeczpospolitą Polskę, ogłoszonej w Dzienniku Urzędowym Unii Europejskiej (Dz. Urz. UE 26 poz.159).

POŁA JASNE WYPEŁNIA PODATNIK. WYPEŁNIĆ NA MASZYNE, KOMPUTEROWO LUB RĘCZNIE, DUŻYM DRUKOWANYMI LITERAMI, CZARNYM LUB NIEBIESKIM KOLOREM

| E.2. POWIERZCHNIA BUDYNKÓW LUB ICH CZĘŚCI | | Podstawa opodatkowania w m ² |
|---|--|--|
| 1. Mieszkalne - ogółem | | 27. m ² |
| w tym kondygnacji o wysokości: | - od 1,40 do 2,20 m (zaliczyć 50% powierzchni) | 28. m ² |
| | - powyżej 2,20 m | 29. m ² |
| 2. Związane z prowadzeniem działalności gospodarczej oraz budynków mieszkalnych lub ich części zajętych na prowadzenie działalności gospodarczej - ogółem | | 30. m ² |
| w tym kondygnacji o wysokości: | - od 1,40 do 2,20 m (zaliczyć 50% powierzchni) | 31. m ² |
| | - powyżej 2,20 m | 32. m ² |
| 3. Zajęte na prowadzenie działalności gospodarczej w zakresie obrotu kwalifikowanym materiałem siewnym - ogółem | | 33. m ² |
| w tym kondygnacji o wysokości: | - od 1,40 do 2,20 m (zaliczyć 50% powierzchni) | 34. m ² |
| | - powyżej 2,20 m | 35. m ² |
| 4. Zajęte na prowadzenie działalności gospodarczej w zakresie udzielania świadczeń zdrowotnych - ogółem | | 36. m ² |
| w tym kondygnacji o wysokości: | - od 1,40 do 2,20 m (zaliczyć 50% powierzchni) | 37. m ² |
| | - powyżej 2,20 m | 38. m ² |
| 5. Pozostałe, w tym zajęte na prowadzenie odpłatnej statutowej działalności pożytku publicznego przez organizacje pożytku publicznego - ogółem | | 39. m ² |
| w tym kondygnacji o wysokości: | - od 1,40 do 2,20 m (zaliczyć 50% powierzchni) | 40. m ² |
| | - powyżej 2,20 m | 41. m ² |
| E.3. WARTOŚĆ BUDOWLI LUB ICH CZĘŚCI ZWIĄZANYCH Z PROWADZENIEM DZIAŁALNOŚCI GOSPODARCZEJ | | Podstawa opodatkowania w zł z dokładnością do 1 zł |
| Budowle | | 42. zł |
| F. INFORMACJA O ZAŁĄCZNIKACH (do niniejszej informacji dołączono) | | |
| 43. Liczba załączników ZN-1/A | 44. Załącznik ZN-1/B składany (zaznaczyć właściwy kwadrat): <input type="checkbox"/> tak <input type="checkbox"/> nie | |
| G. OŚWIADCZENIE I PODPIS PODATNIKA / OSOBY REPREZENTUJĄCEJ PODATNIKA | | |
| Oświadczam, że są mi znane przepisy Kodeksu karnego skarbowego o odpowiedzialności za podanie danych niezgodnych z rzeczywistością | | |
| 45. Imię | 46. Nazwisko | |
| 47. Data wypełnienia informacji (dzień - miesiąc - rok) | 48. Podpis (pieczęć) podatnika / osoby reprezentującej podatnika ³⁾ | |
| H. ADNOTACJE ORGANU PODATKOWEGO | | |
| 49. Uwagi organu podatkowego | | |
| 50. Data (dzień - miesiąc - rok) | 51. Podpis przyjmującego formularz | |

³⁾ Niepotrzebne skreślić.

Załącznik nr 2 do uchwały Rady Miejskiej Wałbrzycha z dnia 24 listopada 2005 r. (poz. 4511)

POLE JASNE WYPEŁNIA PODATNIK. WYPEŁNIĆ NA MASZYNE, KOMPUTEROWO LUB RĘCZNIE, DUŻYMI DRUKOWANYMI LITERAMI, CZARNYM LUB NIEBIESKIM KOŁOREM

1. Numer Identyfikacji Podatkowej podatnika

2. Nr dokumentu

DN-1

DEKLARACJA NA PODATEK OD NIERUCHOMOŚCI

3.Rok

| | |
|-------------------|--|
| Podstawa prawna | Ustawa z dnia 12 stycznia 1991 r. o podatkach i opłatach lokalnych ¹⁾ (tekst jednolity: Dz. U. z 2002 r. Nr 9, poz. 84, z późn. zm.) |
| Składający | Formularz przeznaczony dla osób prawnych, jednostek organizacyjnych oraz spółek niemających osobowości prawnej będących właścicielami nieruchomości lub obiektów budowlanych, posiadaczami nieruchomości lub obiektów budowlanych, użytkownikami wieczystymi gruntów, posiadaczami nieruchomości lub ich części albo obiektów budowlanych lub ich części, stanowiących własność Skarbu Państwa lub jednostki samorządu terytorialnego oraz dla osób fizycznych będących współwłaścicielami lub współposiadaczami z osobami prawnymi, bądź z innymi jednostkami organizacyjnymi nieposiadającymi osobowości prawnej lub ze spółkami nieposiadającymi osobowości prawnej, z wyjątkiem osób fizycznych tworzących wspólnotę mieszkaniową. |
| Termin składania | Do 15 stycznia każdego roku podatkowego lub w terminie 14 dni od zaistnienia okoliczności mających wpływ na powstanie (wygaśnięcie) obowiązku podatkowego, lub wysokość opodatkowania. |
| Miejsce składania | Organ podatkowy właściwy ze względu na miejsce położenia przedmiotów opodatkowania. |

A. MIEJSCE SKŁADANIA DEKLARACJI

4. Nazwa i adres siedziby organu podatkowego
Prezydent Miasta Wałbrzycha
Plac Magistracki 1
56-300 Wałbrzych

B. OBOWIĄZEK ZŁOŻENIA DEKLARACJI

Podatnik ma obowiązek złożenia wraz z korektą deklaracji pisemnego uzasadnienia przyczyny korekty - art. 81 ustawy Ordynacja podatkowa.

5. Okoliczności powodujące obowiązek złożenia deklaracji (zaznaczyć właściwy kwadrat):

1. deklaracja roczna 2. korekta deklaracji rocznej (miesiąc - rok)

C. PODMIOT ZOBOWIĄZANY DO ZŁOŻENIA DEKLARACJI

6. Rodzaj podmiotu (zaznaczyć właściwy kwadrat):

1. właściciel, użytkownik lub posiadacz 2. współwłaściciel, współużytkownik lub współposiadacz

D. DANE PODATNIKA

* - dotyczy podatnika niebędącego osobą fizyczną

** - dotyczy podatnika będącego osobą fizyczną

D.1. DANE IDENTYFIKACYJNE

7. Rodzaj podatnika (zaznaczyć właściwy kwadrat):

1. osoba fizyczna 2. osoba prawna 3. jednostka organizacyjna, w tym spółka, nieposiadająca osobowości prawnej

8. Nazwa pełna * / Nazwisko **

9. Nazwa skrócona * / Pierwsze imię, drugie imię **

10. Identyfikator REGON

10a. PKD/EKD

11. Numer PESEL **

Pola 12, 13, 14 wypełnia osoba fizyczna w przypadku, gdy numer PESEL nie został nadany

12. Data urodzenia (dzień - miesiąc - rok)

13. Imię ojca

14. Imię matki

D.2. ADRES SIEDZIBY * / ADRES ZAMIESZKANIA **

15. Kraj

16. Województwo

17. Powiat

18. Gmina

19. Ulica

20. Nr domu

21 Nr lokalu

22. Miejscowość

23. Kod pocztowy

24. Poczta

DN-1₍₁₎

1_a

FOŁA JASNE WYPELNIŁA PODATNIK WYPELNIĄC NA MASZYNIE, KOMPUTEROWO LUB RĘCZNIE, DUŻYM DRUKOWANYMI LITERAMI, CZARNYM LUB NIEBIESKIM KOŁOREM

E. DANE DOTYCZĄCE PRZEDMIOTÓW OPODATKOWANIA NIEPODLEGAJĄCYCH ZWOLNIENIU

| | | Podstawa opodatkowania w m ² (ha) z dokładnością do 1 m ² | Stawka podatku zł, gr | Kwota podatku zł, gr |
|---|--|---|--------------------------|-------------------------|
| E.1. POWIERZCHNIA GRUNTÓW | | | | |
| 1. Związane z prowadzeniem działalności gospodarczej, bez względu na sposób zakwalifikowania w ewidencji gruntów i budynków | 25. | m ² | 26. | 27. |
| 2. Pod jeziorami, zajęte na zbiorniki wodne retencyjne lub elektrowni wodnych 2) | 28. | ha | 29. | 30. |
| 3. Pozostałe grunty, w tym zajęte na prowadzenie odpłatnej statutowej działalności pożytku publicznego przez organizacje pożytku publicznego | 31. | m ² | 32. | 33. |
| E.2. POWIERZCHNIA BUDYNKÓW LUB ICH CZĘŚCI | | | | |
| | | Podstawa opodatkowania w m ² | Stawka podatku zł, gr | Kwota podatku zł, gr |
| 1. Budynek mieszkalne - ogółem | | 34. m ² | 35. | 36. |
| w tym Kondygnacji o wysokości: | - od 1,40 do 2,20 m zaliczyć 50% powierzchni) | 37. m ² | | |
| | - powyżej 2,20 m | 38. m ² | | |
| 2. Związane z prowadzeniem działalności gospodarczej oraz od budynków mieszkalnych lub ich części zajętych na prowadzenie działalności gospodarczej - ogółem: | | 39. m ² | 40. | 41. |
| w tym kondygnacji o wysokości: | - od 1,40 do 2,20 m zaliczyć 50% powierzchni) | 42. m ² | | |
| | - powyżej 2,20 m | 43. m ² | | |
| 3. Zajęte na prowadzenie działalności gospodarczej w zakresie obrotu kwalifikowanym materiałem siewnym - ogółem | | 44. m ² | 45. | 46. |
| w tym kondygnacji o wysokości: | - od 1,40 do 2,20 m zaliczyć 50% powierzchni) | 47. m ² | | |
| | - powyżej 2,20 m | 48. m ² | | |
| 4. Zajęte na prowadzenie działalności gospodarczej w zakresie udzielania świadczeń zdrowotnych - ogółem | | 49. m ² | 50. | 51. |
| w tym kondygnacji o wysokości: | - od 1,40 do 2,20 m zaliczyć 50% powierzchni) | 52. m ² | | |
| | - powyżej 2,20 m | 53. m ² | | |
| 5. Pozostałe, w tym zajęte na prowadzenie odpłatnej statutowej działalności pożytku publicznego przez organizacje pożytku publicznego - ogółem | | 54. - | 55. | 56. |
| w tym kondygnacji o wysokości: | - od 1,40 do 2,20 m zaliczyć 50% powierzchni) | 57. m ² | | |
| | - powyżej 2,20 m | 58. m ² | | |

1) Niektóre rodzaje dokonywane w zakresie nowej regulacji odliczenia następujących dyrektyw Wspólnot Europejskich:

1) dyrektywy 92/100/EWG z dnia 7 grudnia 1992 r. w sprawie ustanowienia wspólnych zasad dla niektórych typów transportu kombinowanego towarów między państwami członkowskimi (Dz. Urz. WE L 368 z 17.12.1992).

2) dyrektywy 1993/82/WE z dnia 17 czerwca 1993 r. w sprawie pobierania opłat za użytkowanie niektórych typów infrastruktury przez pojazdy ciężarowe (Dz. Urz. WE L 167 z 20.07.1993).

Dane dotyczące ogłoszenia aktów prawa Unii Europejskiej, zamieszczona w niniejszej ustawie - z dniem wykonania przez Rzeczpospolitą Polską członkostwa w Unii Europejskiej - dotyczą ogłoszenia tych aktów w Dzienniku Urzędowym Unii Europejskiej - wydanie specjalne - Art. 2 ustawy z dnia 20 kwietnia 2004 r. o zmianie i uchyleniu niektórych ustaw w związku z uzyskaniem przez Rzeczpospolitą Polskę członkostwa w Unii Europejskiej (Dz. U. Nr 95 poz 858)

2) Należy podać z dokładnością do czterech miejsc po przecinku.

FOŁA JASNE WYPELNIŁA PODATNIK. WYPELNIĆ NA MASZYNIE, KOMPUTEROWO LUB RĘCZNIE, DUŻYM DRUKOWANYMI LITERAMI, CZARNYM LUB NIEBIESKIM KOŁOREM

| E.3. WARTOŚĆ BUDOWLI LUB ICH CZĘŚCI ZWIĄZANYCH Z PROWADZENIEM DZIAŁALNOŚCI GOSPODARCZEJ | | | |
|---|---|------------------------------------|----------------------|
| | Podstawa opodatkowania w zł z dokładnością do 1 zł | Stawka podatku | Kwota podatku zł, gr |
| 1. Budowla | 59. zł | 60. % | 61. zł, gr |
| F. ŁĄCZNA KWOTA PODATKU | | | 62. zł |
| Kwota podatku (po zaokrągleniu do pełnych złotych) ***) | | | |
| Suma kwot z części E.1, E.2 i E.3. | | | |
| G. INFORMACJA O ZAŁĄCZNIKACH (do niniejszej deklaracji dołączono) | | | |
| 63. Liczba załączników ZN-1/A | 64. Załącznik ZN-1/B składany (zaznaczyć właściwy kwadrat) <input type="checkbox"/> tak <input type="checkbox"/> nie | | |
| H. OŚWIADCZENIE I PODPIS PODATNIKA / OSOBY REPREZENTUJĄCEJ PODATNIKA | | | |
| Oświadczam, że są mi znane przepisy Kodeksu karnego skarbowego o odpowiedzialności za podanie danych niezgodnych z rzeczywistością. | | | |
| 65. Imię | 66. Nazwisko | | |
| 67. Data wypełnienia deklaracji (dzień - miesiąc - rok) | 68. Podpis (pieczęć) podatnika / osoby reprezentującej podatnika ³⁾ | | |
| I. ADNOTACJE ORGANU PODATKOWEGO | | | |
| 69. Uwagi organu podatkowego | | | |
| 70. Data (dzień - miesiąc - rok) | | 71. Podpis przyjmującego formularz | |

³⁾ Niepotrzebne skreślić.

*****) Pouczenie**

Zgodnie z art.63§1 ustawy z dnia 29 sierpnia 1997 r. –Ordynacja podatkowa (tekst jednolity: Dz.U. z 2005r. Nr 8, poz. 10 ze zm.) podstawy opodatkowania, kwoty podatków, odsetki za zwłokę, opłaty prolongacyjne, oprocentowanie nadpłat oraz wynagrodzenia przysługujące płatnikom zaokrągla się do pełnych złotych, w ten sposób, że końcówki kwot wynoszące mniej niż 50 groszy pomija się, a końcówki kwot wynoszące 50 i więcej groszy podwyższa się do pełnych złotych .

Na podstawie art.3a §1ustawy z dnia 17 czerwca 1966r. o postępowaniu egzekucyjnym w administracji (tekst jednolity: Dz.U. z 2002 r. Nr 110 poz. 968 z późn.zm.) niniejsza deklaracja stanowi podstawę do wystawienia tytułu wykonawczego.

¹⁾ Niniejsza ustawa dokonuje w zakresie swojej regulacji wdrożenia następujących dyrektyw Wspólnot Europejskich:

Tydyrektywę 2001/44/WE z dnia 15 czerwca 2001 r. zmieniającą dyrektywę 76/308/EWG w sprawie wzajemnej pomocy przy wstrzykaniu rozszczeń wynikających z czynności stanowiących część systemu finansowania Europejskiego Funduszu Orientacji i Gwarancji Rolnej oraz opłat rolnych i cel oraz w odniesieniu do podatku od wartości dodanej i podatków akcyzowych (Dz. Urz. WE L 175 z 24.06.2001).

Tydyrektywę 2002/54/WE z dnia 9 grudnia 2002 r. ustalającą szczegółowe zasady wykonania niektórych przepisów dyrektywę 76/308/EWG w sprawie wzajemnej pomocy przy wstrzykaniu rozszczeń dotyczących niektórych opłat, cel, podatków i innych środków (Dz. Urz. WE L 357 z 13.12.2002).

Dane dotyczące ogłoszenia aktów prawa Unii Europejskiej, zamieszczone w niniejszej ustawie - z dniem wstąpienia przez Rzeczpospolitą Polskę członkostwa w Unii Europejskiej - dotyczą ogłoszenia tych aktów w Dzienniku Urzędowym Unii Europejskiej - wydanie specjalne - Art. 2 ustawy z dnia 26 kwietnia 2004r. o zmianie i udzieleniu niektórych ustów w związku z wstąpieniem przez Rzeczpospolitą Polskę członkostwa w Unii Europejskiej (Dz. U. Nr 85 poz. 952)

Załącznik nr 3 do uchwały Rady Miejskiej Wałbrzycha z dnia 24 listopada 2005 r. (poz. 4511)

POŁA JASNE WYPEŁNIA PODATNIK. WYPEŁNIAĆ NA MASZYNE, KOMPUTEROWO LUB RĘCZNIE, DUŻYMI DRUKOWANYMI LITERAMI, CZARNYM LUB NIEBIESKIM KOLOREM

| | |
|---|-----------------|
| 1. Numer Identyfikacji Podatkowej podatnika | 2. Nr dokumentu |
|---|-----------------|

ZN-1/A

DANE O NIERUCHOMOŚCIACH

Załącznik ZN-1/A przeznaczony jest dla jednej nieruchomości. W przypadku, gdy podatnik posiada na terenie gminy więcej niż jedną nieruchomość należy wypełnić odrębne załączniki.

3. Nr załącznika

A. PRZEZNACZENIE FORMULARZA

4. Niniejszy formularz stanowi załącznik do (zaznaczyć właściwy kwadrat):

1. deklaracji DN-1 2. informacji IN-1

B. DANE PODATNIKA

* - dotyczy podatnika niebędącego osobą fizyczną

** - dotyczy podatnika będącego osobą fizyczną

B.1. DANE IDENTYFIKACYJNE

5. Rodzaj podatnika (zaznaczyć właściwy kwadrat):

1. osoba fizyczna 2. osoba prawna 3. jednostka organizacyjna, w tym spółka, nieposiadająca osobowości prawnej

6. Nazwa pełna * / Nazwisko **

7. Nazwa skrócona * / Pierwsze imię, drugie imię **

8. Identyfikator REGON

9. Numer PESEL **

C. DANE O NIERUCHOMOŚCIACH I OBIEKTACH BUDOWLANYCH PODLEGAJĄCYCH OPODATKOWANIU LUB ZWOLNIENIU

C.1. POŁOŻENIE NIERUCHOMOŚCI

10. Położenie nieruchomości (adres)

C.2. TYTUŁ PRAWNY (zaznaczyć właściwy kwadrat):

11. Rodzaj własności

1. własność 2. współwłasność

12. Rodzaj posiadania samostnego

1. posiadanie 2. współposiadanie

13. Rodzaj użytkowania

1. użytkowanie wieczyste 2. współużytkowanie

14. Rodzaj posiadania zależnego

1. posiadanie 2. współposiadanie

C.3. IDENTYFIKATORY GEODEZYJNE DZIAŁEK, BUDYNKÓW, LOKALI ¹⁾

15. Działki

16. Budynki

17. Lokale

18. Budowle

a) rodzaj

b) wartość w złotych (z dokładnością do 1zł)

C.4. KSIĘGA WIECZYSTA

19. Numer księgi wieczystej (zbioru dokumentów)

20. Nazwa sądu

¹⁾ Identyfikatory wykazuje się, jeżeli zostały nadane.

Załącznik nr 4 do uchwały Rady Miejskiej Wałbrzycha z dnia 24 listopada 2005 r. (poz. 4511)

POŁA, JAŚNE WYPELNIŁ PODATNIK, WYPELNIAC NA MASZYNE, KOMPUTEROWO LUB RĘCZNIE, DUŻYMI DRUKOWANYMI LITERAMI, CZARNYM LUB NIEBIESKIM KOŁOREM

| | |
|--|-----------------|
| 1. Numer Identyfikacji Podatkowej podatnika IAA | 2. Nr dokumentu |
|--|-----------------|

ZN-1/B

**DANE O ZWOLNIENIACH PODATKOWYCH
W PODATKU OD NIERUCHOMOŚCI**

A. PRZEZNACZENIE FORMULARZA

3. Niniejszy formularz stanowi załącznik do (zaznaczyć właściwy kwadrat):

1. deklaracji DN-1

2. informacji IN- 1

B. DANE PODATNIKA

* - dotyczy podatnika niebędącego osobą fizyczną

** - dotyczy podatnika będącego osobą fizyczną

B.1. DANE IDENTYFIKACYJNE

4. Rodzaj podatnika (zaznaczyć właściwy kwadrat):

1. osoba fizyczna

2. osoba prawna

3. jednostka organizacyjna, w tym spółka, nieposiadająca osobowości prawnej

5. Nazwa pełna * / Nazwisko **

6. Nazwa skrócona * / Pierwsze imię, drugie imię **

7. Identyfikator REGON

8. Numer PESEL **

C. DANE DOTYCZĄCE ZWOLNIEŃ PODATKOWYCH WYNIKAJĄCYCH Z USTAWY LUB UCHWAŁY RADY GMINY

| Tytuł prawny zwolnienia | Grunty o powierzchni w m ² | Budynki lub ich części powierzchnia użytkowa w m ² | Budowle wartość w zł |
|---|---------------------------------------|---|----------------------|
| Art. 7 ust. 1 pkt 1 – budowle kolejowe stanowiące całość techniczno-użytkową wraz z instalacjami i urządzeniami, służące do ruchu pojazdów kolejowych, organizacji i sterowania tym ruchem, umożliwiające dokonywanie przewozów osób lub rzeczy – wykorzystywane wyłącznie na potrzeby publicznego transportu kolejowego, a także zajęte pod nie grunty | 9. | | 10. |
| Art. 7 ust. 1 pkt 2 – budowle infrastruktury portowej, budowle infrastruktury zapewniającej dostęp do portów i przystani morskich oraz zajęte pod nie grunty | 11. | | 12. |
| Art. 7 ust. 1 pkt 3 – budynki, budowle i zajęte pod nie grunty na obszarze części lotniczych lotnisk użytku publicznego | 13. | 14. | 15. |
| Art. 7 ust. 1 pkt 4 – budynki gospodarcze lub ich części: a) służące wyłącznie działalności leśnej i rybackiej, b) położone na gruntach gospodarstw rolnych, służące wyłącznie działalności rolniczej, c) zajęte na prowadzenie działów specjalnych produkcji rolnej | | 16. | |
| Art. 7 ust. 1 pkt 5 – nieruchomości lub ich części zajęte na potrzeby prowadzenia przez stowarzyszenia statutowej działalności wśród dzieci i młodzieży w zakresie oświaty, wychowania, nauki i techniki, kultury fizycznej i sportu, z wyjątkiem wykorzystywanych do prowadzenia działalności gospodarczej, oraz grunty zajęte trwale na obozowiska i bazy wypoczynkowe dzieci i młodzieży | 17. | 18. | |
| Art. 7 ust. 1 pkt 6 – grunty i budynki wpisane indywidualnie do rejestru zabytków, pod warunkiem ich utrzymania i konserwacji zgodnie z przepisami o ochronie zabytków, z wyjątkiem części zajętych na prowadzenie działalności gospodarczej | 19. | 20. | |
| Art. 7 ust. 1 pkt 7 – grunty i budynki we władaniu muzeów rejestrowanych | 21. | 22. | |
| Art. 7 ust. 1 pkt 8 – grunty położone na obszarach objętych ochroną ścisłą, czynną lub krajobrazową, a także budynki i budowle trwale związane z gruntem, służące bezpośrednio osiągnięciu celów z zakresu ochrony przyrody - w parkach narodowych oraz w rezerwach przyrody | 23. | 24. | 25. |

FOŁA JASNE WYPELNIŁA PODATNIK WYPELNIĄĆ NA MASZYŃNIE, KOMPUTEROWO LUB RECZŃNIE, DUŻYMI DRUKOWANYMI LITERAMI, CZARNYM LUB NIEBESKIM KOŁOREM

| Tytuł prawny zwolnienia | Grunty owierzchnia w m ² | Budynki lub ich części powierzchnia użytkowa w m ² | Budowle wartość w zł |
|--|--|---|-------------------------|
| Art. 7 ust. 1 pkt 8a będące własnością Skarbu Państwa: grunty pokryte wodami jezior o ciągłym dopływie lub odpływie wód powierzchniowych oraz grunty zajęte pod sztuczne zbiorniki wodne | 28 | | 27. |
| Art. 7 ust. 1 pkt 9 budowle wałów ochronnych, grunty pod wałami ochronnymi i położone w międzywałach, z wyjątkiem zajętych na prowadzenie działalności gospodarczej przez inne podmioty niż spółki wodne, ich związki oraz związki walowe | 28. | | 29. |
| Art. 7 ust. 1 pkt 10 – grunty stanowiące nieużytki, użytki ekologiczne, grunty zadrzewione i zakrzewione, z wyjątkiem zajętych na prowadzenie działalności gospodarczej | 30. | | |
| Art. 7 ust. 1 pkt 11 – grunty stanowiące działki przyzagrodowe członków rolniczych spółdzielni produkcyjnych, którzy spełniają jeden z warunków: a) osiągnęli wiek emerytalny, b) są inwalidami zaliczonymi do I albo II grupy, c) są niepełnosprawnymi o znacznym lub umiarkowanym stopniu niepełnosprawności, d) są osobami całkowicie niezdolnymi do pracy w gospodarstwie rolnym albo niezdolnymi do samodzielnej egzystencji | 31. | | |
| Art. 7 ust. 1 pkt 12 – budynki położone na terenie rodzinnych ogrodów działkowych, nieprzekraczające norm powierzchni ustalonych w przepisach Prawa budowlanego dla altan i obiektów gospodarczych, z wyjątkiem zajętych na działalność gospodarczą | | 32. | |
| Art. 7 ust. 1 pkt 13 - budynki i budowle nowo wybudowane bądź zmodernizowane, oddane do użytkowania, wykorzystywane przez grupę producentów rolnych na działalność statutową, po uzyskaniu wpisu do rejestru grup – w okresie 5 lat od dnia uzyskania wpisu grupy do rejestru | | 33. | 34. |
| Art. 7 ust. 1 pkt 14 – nieruchomości lub ich części zajęte na prowadzenie nieodpłatnej statutowej działalności pożytku publicznego przez organizacje pożytku publicznego | 35. | 36. | 37. |
| Art. 7 ust. 2 pkt 1 – uczelnie, zwolnienie nie dotyczy przedmiotów opodatkowania zajętych na działalność gospodarczą | 38. | 39. | 40. |
| Art. 7 ust. 2 pkt 2 – szkoły, placówki, zakłady kształcenia i placówki doskonalenia nauczycieli – publiczne i niepubliczne, oraz organy prowadzące te szkoły, placówki i zakłady, z tytułu zarządu, użytkowania lub użytkowania wieczystego nieruchomości szkolnych; zwolnienie nie dotyczy przedmiotów opodatkowania zajętych na działalność gospodarczą inna niż działalność oświatowa | 41. | 42. | 43. |
| Art. 7 ust. 2 pkt 3 – placówki naukowe PAN; zwolnienie nie dotyczy przedmiotów opodatkowania zajętych na działalność gospodarczą | 44. | 45. | 46. |
| Art. 7 ust. 2 pkt 4 – prowadzący zakłady pracy chronionej lub zakłady aktywności zawodowej – w zakresie przedmiotów opodatkowania zgłoszonych wojewodzie, jeżeli zgłoszenie zostało potwierdzone decyzją w sprawie przyznania statusu zakładu pracy chronionej lub zakładu aktywności zawodowej albo zaświadczeniem – zajętych na prowadzenie tego zakładu, z wyjątkiem przedmiotów opodatkowania znajdujących się w posiadaniu zależnym podmiotów nie będących prowadzącymi zakłady pracy chronionej lub zakłady aktywności zawodowej | 47. | 48. | 49. |
| Art. 7 ust. 2 pkt 5 – jednostki badawczo-rozwojowe, z wyjątkiem przedmiotów opodatkowania zajętych na działalność gospodarczą | 50. | 51. | |
| Art. 7 ust. 2 pkt 6 – Polski Związek Działkowców, z wyjątkiem przedmiotów opodatkowania zajętych na działalność gospodarczą | 52. | 53. | |
| Inne ustawowe (należy podać podstawę prawną) | 54 | | |
| Na podstawie Uchwały rady Miejskiej Wałbrzycha (należy podać numer i tytuł Uchwały) | 55. | | |

Załącznik nr 5 do uchwały Rady Miejskiej Wałbrzycha z dnia 24 listopada 2005 r. (poz. 4511)

POŁA JASNE WYPELNIĄ PODATNIK, WYPELNIĄĆ NA MASZYNIE, KOMPUTEROWO LUB RĘCZNE, DUŻYM DRUKOWANYMI LITERAMI, CZARNYM LUB NIEBIESKIM KOŁOREM

| | |
|---|-----------------|
| 1. Numer identyfikacji Podatkowej podatnika | 2. Nr dokumentu |
|---|-----------------|

DR-1

DEKLARACJA NA PODATEK ROLNY

3. Rok

| | |
|---------------------------------|--|
| Podstawa prawna: Sklądający: | Ustawa z dnia 15 listopada 1984r. o podatku rolnym (tekst jednolity: Dz. U. z 1993 r. Nr 94, poz. 431, z późn. zm.) Formularz przeznaczony dla osób prawnych, jednostek organizacyjnych oraz spółek nieposiadających osobowości prawnej będących właścicielami gruntów, posiadaczami samodzielnymi gruntów, użytkownikami wieczystymi gruntów, posiadaczami gruntów stanowiących własność Skarbu Państwa lub jednostki samorządu terytorialnego oraz dla osób fizycznych będących współwłaścicielami lub współposiadaczami z osobami prawnymi lub z jednostkami organizacyjnymi, w tym spółkami, nieposiadającymi osobowości prawnej. |
| Termin składania: | Do 15 stycznia każdego roku podatkowego lub w terminie 14 dni od zaistnienia okoliczności mających wpływ na powstanie (wygaśnięcie) obowiązku podatkowego, lub wysokość opodatkowania. |
| Miejsce składania: | Organ podatkowy właściwy ze względu na miejsce położenia nieruchomości. |

A. MIEJSCE SKŁADANIA DEKLARACJI

4. Nazwa i adres siedziby organu podatkowego
Prezydent Miasta Wałbrzycha
Plac Magistracki 1
58-300 Wałbrzych

B. OBOWIĄZEK ZŁOŻENIA DEKLARACJI

Podatnik ma obowiązek złożenia wraz z korektą deklaracji pisemnego uzasadnienia przyczyny korekty - art. 81 ustawy Ordynacja podatkowa.

5. Okoliczności powodujące obowiązek złożenia deklaracji (zaznaczyć właściwy kwadrat):

1. deklaracja roczna 2. korekta deklaracji rocznej (miesiąc - rok) AAAAAAAAAA-AAAAAAAAAAAAAAAAAAAA

C. PODMIOT ZOBOWIĄZANY DO ZŁOŻENIA DEKLARACJI

6. Rodzaj podmiotu (zaznaczyć właściwy kwadrat):

1. właściciel, użytkownik lub posiadacz 2. współwłaściciel, współużytkownik lub współposiadacz

D. DANE PODATNIKA

* - dotyczy podatnika niebędącego osobą fizyczną

** - dotyczy podatnika będącego osobą fizyczną

D.1. DANE IDENTYFIKACYJNE

7. Rodzaj podatnika (zaznaczyć właściwy kwadrat):

1. osoba fizyczna 2. osoba prawna 3. jednostka organizacyjna, w tym spółka, nieposiadająca osobowości prawnej

8. Nazwa pełna * / Nazwisko **

9. Nazwa skrócona * / Pierwsze imię, drugie imię **

10. Identyfikator REGON

11. Numer PESEL **

11a. PKD/EKD

Pola 12, 13, 14 wypełnia osoba fizyczna w przypadku, gdy numer PESEL nie został nadany.

12. Data urodzenia (dzień - miesiąc - rok)

13. Imię ojca

14. Imię matki

D.2. ADRES SIEDZIBY * / ADRES ZAMIESZKANIA **

15. Kraj

16. Województwo

17. Powiat

18. Gmina

19. Ulica

20. Nr domu

21. Nr lokalu

22. Miejscowość

23. Kod pocztowy

24. Poczta

DR-1₍₁₎1₍₁₎

POŁA JASNE WYPEŁNIA PODATNIK, WYPEŁNIAĆ NA MASZYNIE, KOMPUTEROWO LUB RĘCZNIE, DUŻYMI DRUKOWANYMI LITERAMI, CZARNYM LUB NIEBIESKIM KOŁOREM

| E. DANE DOTYCZĄCE PRZEDMIOTÓW OPODATKOWANIA (NIEPODLEGAJĄCYCH ZWOLNIENIU) | | | | | |
|---|-------------------|-------------|--|--|----------------------------------|
| E.1. GRUNTY ORNE | | | | | |
| Klasa | Powierzchnia w ha | Przelicznik | Powierzchnia w ha przeliczeniowych ¹⁾ | Stawka z 1 ha (przeliczeniowego lub fizycznego) w zł, gr | Wymiar podatku rolnego w zł, gr. |
| | A | B | C | D | E |
| I | | | | | |
| II | | | | | |
| IIIa | | | | | |
| IIIb | | | | | |
| IVa | | | | | |
| IVb | | | | | |
| E.2. ŁĄKI I PASTWISKA | | | | | |
| I | | | | | |
| II | | | | | |
| III | | | | | |
| IV | | | | | |
| E.3. SADY | | | | | |
| I | | | | | |
| II | | | | | |
| III | | | | | |
| IIIa | | | | | |
| IIIb | | | | | |
| IV | | | | | |
| IVa | | | | | |
| IVb | | | | | |
| E.4. GRUNTY POD STAWAMI NIEZARYBIONYMI – grunty orne | | | | | |
| I | | | | | |
| II | | | | | |
| IIIa | | | | | |
| IIIb | | | | | |
| IVa | | | | | |
| IVb | | | | | |

| E.5. GRUNTY POD STAWAMI NIEZARYBIONYMI – łąki i pastwiska | | | | | |
|---|-------------------|-------------|--|--|----------------------------------|
| Klasa | Powierzchnia w ha | Przelicznik | Powierzchnia w ha przeliczeniowych ¹⁾ | Stawka z 1 ha (przeliczeniowego lub fizycznego) w zł, gr | Wymiar podatku rolnego w zł, gr. |
| I | | | | | |
| II | | | | | |
| III | | | | | |
| IV | | | | | |
| E.6. GRUNTY ROLNE ZABUDOWANE- grunty orne | | | | | |
| I | | | | | |
| II | | | | | |
| IIIa | | | | | |
| IIIb | | | | | |
| IVa | | | | | |
| IVb | | | | | |
| E.7. GRUNTY ROLNE ZABUDOWANE- łąki i pastwiska | | | | | |
| I | | | | | |
| II | | | | | |
| III | | | | | |
| IV | | | | | |
| E.8. ROWY – grunty orne | | | | | |
| I | | | | | |
| II | | | | | |
| IIIa | | | | | |
| IIIb | | | | | |
| IVa | | | | | |
| IVb | | | | | |
| E.9. ROWY- łąki i pastwiska | | | | | |
| I | | | | | |
| II | | | | | |
| III | | | | | |
| IV | | | | | |
| E.10. UŻYTKI ROLNE (ROWY, GRUNTY POD STAWAMI NIEZARYBIONYMI) BEZ OZNACZENIA KLASY GLEBOZNAWCZEJ | | | | | |
| 25. Powierzchnia w ha | | | | | |

POŁA JASNE WYPELNI PODATNIK. WYPELNIĆ NA MASZYNE, KOMPUTEROWO LUB RĘCZNIE. DUŻYM DRUKOWANYMI LITERAMI CZARNYM LUB NIEBESKIM KOLOREM

| | | | |
|---|------|--|----------------|
| E 11. GRUNTY POD STAWAMI ZARYBIONYMI- łososiem, trocią, głowacimą, palią i pstrągiem | | | |
| | 1,0 | | |
| E12. GRUNTY POD STAWAMI ZARYBIONYMI- inne gatunki ryb | | | |
| | 0,20 | | |
| E13. ŁĄCZNA POWIERZCHNIA UŻYTKÓW ROLNYCH | | | |
| 26.Powierzchnia w ha (Suma z części od E.1 do E.12 kol.a) | | 27. Powierzchnia w ha przeliczeniowych(Suma z części od E.1 do E.12 kol.c) | |
| F. ŁĄCZNA KWOTA PODATKU (PRZED ULGĄ) | | | |
| Łącznie powierzchnia w ha przeliczeniowych | | | 28. |
| Stawka podatku | | | 29. |
| Kwota podatku (po zaokrągleniu do pełnych złotych) ***) | | | 30. |
| G. ULGI W PODATKU ROLNYM OD GRUNTÓW | | | |
| Tytuł | | % ulgi | Razem (kwota) |
| 1. z tytułu nabycia lub przyjęcia w zagospodarowanie gruntów | | | |
| 2. inwestycyjne | | | |
| 3. górskie | | | |
| 4. inne | | | |
| Razem | | | |
| H. ŁĄCZNA KWOTA PODATKU Kwota podatku (po zaokrągleniu do pełnych złotych) ***) Różnica kwot z F – G | | | |
| I. INFORMACJA O ZAŁĄCZNIKACH (do niniejszej deklaracji dołączono) | | | |
| 31. Liczba załączników ZR-1/A | | 32. Załącznik ZR-1/B składany (zaznaczyć właściwy kwadrat): <input type="checkbox"/> tak <input type="checkbox"/> nie | |
| J. OŚWIADCZENIE I PODPIS PODATNIKA / OSOBY REPREZENTUJĄCEJ PODATNIKA | | | |
| Oświadczam, że są mi znane przepisy Kodeksu karnego skarbowego o odpowiedzialności za podanie danych niezgodnych z rzeczywistością. | | | |
| 33. Imię | | 34. Nazwisko | |
| 35. Data wypełnienia deklaracji (dzień - miesiąc - rok) | | 36. Podpis (pieczęć) podatnika / osoby reprezentującej podatnika | |
| K. ADNOTACJE ORGANU PODATKOWEGO | | | |
| 37. Uwagi organu podatkowego | | | |
| 38. Data (dzień - miesiąc - rok) | | 39. Podpis przyjmującego formularz | |

***) Pouczenie

Zgodnie z art 63§1 ustawy z dnia 29 sierpnia 1997 r. –Ordynacja podatkowa (tekst jednolity: Dz.U. z 2005r. Nr 8, poz. 60 ze zm.) podstawy opodatkowania, kwoty podatków, odsetki za zwłokę, opłaty prolongacyjne, oprocentowanie nadpłat oraz wynagrodzenia przysługujące płatnikom zaokrągla się do pełnych złotych, w ten sposób, że końcówki kwot wynoszące mniej niż 50 groszy pomija się, a końcówki kwot wynoszące 50 i więcej groszy podwyższa się do pełnych złotych .

Na podstawie art.3a §1ustawy z dnia 17 czerwca 1966r. o postępowaniu egzekucyjnym w administracji (tekst jednolity: Dz.U. z 2002 r. Nr 110 poz. 968 z późn zm.) niniejsza deklaracja stanowi podstawę do wystawienia tytułu wykonawczego.

1) Niniejsza ustawa dokonuje w zakresie swojej regulacji wdrożenia następujących dyrektyw Wspólnot Europejskich:

1)dyrektywę 2001/84/WE z dnia 13 czerwca 2001 r. zmieniającą dyrektywę 76/508/EWG w sprawie wzajemnej pomocy przy wyciekach rozszkod wyeksploatowanych z czynności stanowiących część systemu finansowania Europejskiego Funduszu Orientacji i Gwarancji Rolnej oraz opłat stajnych i cel oraz w odniesieniu do podatku od wartości dodanej i podatków akcyzowych (Dz. Urz. WE L 175 z 26 06 2001),
2)dyrektywę 2002/94/WE z dnia 9 grudnia 2002 r. ustalającą szczegółowe zasady wykonania niektórych przepisów dyrektywy 76/208/EWG w sprawie wzajemnej pomocy przy wyciekach rozszkod dotyczących niektórych opłat, cel, podatków i innych środków (Dz. Urz. WE L 307 z 13.12.2002)

Dane dotyczące ogłoszenia aktów prawa Unii Europejskiej: zamieszczone w niniejszej ustawie - z dniem uzyskania przez Rzeczpospolitą Polską członkostwa w Unii Europejskiej - dotyczą ogłoszenia tych aktów w Dzienniku Urzędowym Unii Europejskiej - wydanie specjalne - Art. 2 ustawy z dnia 20 kwietnia 2004r. o zmianie ustawy o niektórych ustawach związanych z udziałem w Unii Europejskiej (Dz. U. Nr 96 poz 968)

2) Należy podać z dokładnością do czterech miejsc po przecinku.

Załącznik nr 6 do uchwały Rady Miejskiej Wałbrzycha z dnia 24 listopada 2005 r. (poz. 4511)

POŁA JASNE WYPEŁNIA PODATNIK, WYPEŁNIAĆ NA MASZYNE, KOMPUTEROWO LUB RĘCZNIE, DUŻYMI DRUKOWANYMI LITERAMI, CZARNYM LUB NIEBIESKIM KOŁOREM.

| | |
|---|-----------------|
| 1. Numer Identyfikacji Podatkowej podatnika | 2. Nr dokumentu |
|---|-----------------|

IR-1

INFORMACJA NA PODATEK ROLNY

3. Rok

| | |
|--------------------|---|
| Podstawa prawna: | Ustawa z dnia 15 listopada 1984r. o podatku rolnym (tekst jednolity:Dz. U. z 1993 r. Nr 94, poz. 431, z późn. zm.) |
| Składający: | Formularz przeznaczony dla osób fizycznych będących właścicielami gruntów, posiadaczami samoistnymi gruntów, użytkownikami wieczystymi gruntów, posiadaczami gruntów stanowiących własność Skarbu Państwa lub jednostki samorządu terytorialnego. |
| Termin składania: | W terminie 14 dni od zaistnienia okoliczności mających wpływ na powstanie (wygaśnięcie) obowiązku podatkowego, lub wysokość opodatkowania. |
| Miejsce składania: | Organ podatkowy właściwy ze względu na miejsce położenia nieruchomości. |

A. MIEJSCE SKŁADANIA INFORMACJI

4. Nazwa i adres siedziby organu podatkowego
Prezydent Miasta Wałbrzycha
Plac Magistracki 1
58-300 Wałbrzych

B. OBOWIĄZEK ZŁOŻENIA INFORMACJI

Podatnik ma obowiązek złożenia wraz z korektą informacji pisemnego uzasadnienia przyczyny korekty - art. 81 ustawy Ordynacja podatkowa.

5. Okoliczności powodujące obowiązek złożenia informacji (zaznaczyć właściwy kwadrat):

1. informacja składana po raz pierwszy na dany rok 2. korekta uprzednio złożonej informacji (miesiąc - rok)

C. PODMIOT ZOBOWIĄZANY DO ZŁOŻENIA INFORMACJI

6. Rodzaj podmiotu (zaznaczyć właściwy kwadrat):

1. właściciel, użytkownik lub posiadacz nieruchomości 2. współwłaściciel, współużytkownik lub współposiadacz nieruchomości

Data kupna-sprzedazy (miesiąc-rok).....

Data zmiany-korekty (miesiąc-rok).....

Poorzedni właściciel.....

D. DANE PODATNIKA

D.1. DANE IDENTYFIKACYJNE

7. Nazwisko

8. Pierwsze imię, drugie imię

9. Identyfikator REGON

9a. PKD/EKD

10. Numer PESEL

Pola 11, 12, 13 należy wypełnić w przypadku, gdy numer PESEL nie został nadany.

11. Data urodzenia

12. Imię ojca

13. Imię matki

D.2. ADRES ZAMIESZKANIA

14. Kraj

15. Województwo

16. Powiat

17. Gmina

18. Ulica

19. Nr domu

20. Nr lokalu

21. Miejscowość

22. Kod pocztowy

23. Poczta

E. DANE DOTYCZĄCE UŻYTKÓW ROLNYCH NE – NIEPODLEGAJĄCYCH ZWOLNIENIU ¹⁾

E.1. GRUNTY ORNE

| Klasa użytków rolnych | I | II | IIIa | IIIb | IVa | IVb |
|-----------------------|-----|-----|------|------|-----|-----|
| Powierzchnia w ha | 24. | 25. | 26. | 27. | 28. | 29. |

IR-1₍₁₎

1a

POLA JASNE WYPELNIŁA PODATNIK, WYPELNIĆ NA MASZYNE, KOMPUTEROWO LUB RĘCZNIE, DUŻYMI DRUKOWANYMI LITERAMI, CZARNYM LUB NIEBESKIM KOŁOREM

| E.2. ŁĄKI I PASTWISKA | | | | | | |
|---|-----|-----|------------|------|----------|-----|
| Klasa użytków rolnych | I | | II | | III | IV |
| Powierzchnia w ha | 30. | | 31. | | 32. | 33. |
| E.3. SADY | | | | | | |
| Klasa użytków rolnych | I | II | III, IIIa, | IIIb | IV, IVa, | IVb |
| Powierzchnia w ha | 34. | 35. | 36. | 37. | 38. | 39. |
| E.4. GRUNTY POD STAWAMI NIEZARYBIONYMI – grunty orne | | | | | | |
| Klasa użytków rolnych | I | II | IIIa | IIIb | IVa | IVb |
| Powierzchnia w ha | 40. | 41. | 42. | 43. | 44. | 45. |
| E.5. GRUNTY POD STAWAMI NIEZARYBIONYMI – łąki i pastwiska | | | | | | |
| Klasa użytków rolnych | I | | II | | III | IV |
| Powierzchnia w ha | 46. | | 47. | | 48. | 49. |
| E.6. GRUNTY ROLNE ZABUDOWANE - grunty orne | | | | | | |
| Klasa użytków rolnych | I | II | IIIa | IIIb | IVa | IVb |
| Powierzchnia w ha | 50. | 51. | 52. | 53. | 54. | 55. |
| E.7. GRUNTY ROLNE ZABUDOWANE – łąki i pastwiska | | | | | | |
| Klasa użytków rolnych | I | | II | | III | IV |
| Powierzchnia w ha | 56. | | 57. | | 58. | 59. |
| E.8. ROWY - grunty orne | | | | | | |
| Klasa użytków rolnych | I | II | IIIa | IIIb | IVa | IVb |
| Powierzchnia w ha | 60. | 61. | 62. | 63. | 64. | 65. |
| E.9. ROWY - łąki i pastwiska | | | | | | |
| Klasa użytków rolnych | I | | II | | III | IV |
| Powierzchnia w ha | 66. | | 67. | | 68. | 69. |
| E.10. UŻYTKI ROLNE (ROWY, GRUNTY POD STAWAMI NIEZARYBIONYMI) BEZ OZNACZENIA KLASY GLEBOZNAWCZEJ | | | | | | |
| 70. Powierzchnia w ha | | | | | | |
| E.11. GRUNTY POD STAWAMI ZARYBIONYMI - łososiem, trocią, głowacicą, palią i pstrągiem | | | | | | |
| Powierzchnia w ha | | | | | 71. | |
| E.12. GRUNTY POD STAWAMI ZARYBIONYMI - inne gatunki ryb | | | | | | |
| Powierzchnia w ha | | | | | 72. | |

| | |
|---|--|
| F. INFORMACJA O ZAŁĄCZNIKACH (do niniejszej informacji dołączono) | |
| 73. Liczba załączników ZR-1/A | 74. Załącznik ZR-1/B składany (zaznaczyć właściwy kwadrat): <input type="checkbox"/> tak <input type="checkbox"/> nie |
| G. OŚWIADCZENIE I PODPIS PODATNIKA / OSOBY REPREZENTUJĄCEJ PODATNIKA | |
| Oświadczam, że są mi znane przepisy Kodeksu karnego skarbowego o odpowiedzialności za podanie danych niezgodnych z rzeczywistością. | |
| 75. Imię | 76. Nazwisko |
| 77. Data wypełnienia informacji (dzień - miesiąc - rok) | 78. Podpis (pieczęć) podatnika / osoby reprezentującej podatnika ²⁾ |
| H. ADNOTACJE ORGANU PODATKOWEGO | |
| 79. Uwagi organu podatkowego | |
| 80. Data (dzień - miesiąc - rok) | 81. Podpis przyjmującego formularz |

- 1) Należy podać z dokładnością do czterech miejsc po przecinku.
Powierzchnię należy podać z dokładnością do 1 m²
- 2) Niepotrzebne skreślić.

Załącznik nr 7 do uchwały Rady Miejskiej Wałbrzycha z dnia 24 listopada 2005 r. (poz. 4511)

POŁA JASNE WYPELNIŁA PODATNIK. WYPELNIĆ NA MASZYNE, KOMPUTEROWO LUB RĘCZNIE. DUŻYMI DRUKOWANYMI LITERAMI, CZARNYM LUB NIEBIESKIM KOŁOREM

| | |
|---|-----------------|
| 1. Numer identyfikacji Podatkowej podatnika | 2. Nr dokumentu |
|---|-----------------|

ZR-1/A

DANE O NIERUCHOMOŚCIACH ROLNYCH

Załącznik ZR-1/A przeznaczony jest dla jednej nieruchomości. W przypadku, gdy podatnik posiada na terenie gminy więcej niż jedną nieruchomość należy wypełnić odrębne załączniki.

| |
|------------------|
| 3. Nr załącznika |
|------------------|

A. PRZEZNACZENIE FORMULARZA

4. Niniejszy formularz stanowi załącznik do (zaznaczyć właściwy kwadrat):

1. deklaracji DR-1 2. informacji IR-1

B. DANE PODATNIKA

* - dotyczy podatnika niebędącego osobą fizyczną

** - dotyczy podatnika będącego osobą fizyczną

5. Rodzaj podatnika (zaznaczyć właściwy kwadrat):

1. osoba fizyczna 2. osoba prawna 3. jednostka organizacyjna, w tym spółka, nieposiadająca osobowości prawnej

6. Nazwa pełna * / Nazwisko **

7. Nazwa skrócona * / Pierwsze imię, drugie imię **

8. Identyfikator REGON

9. Numer PESEL **

C. DANE O NIERUCHOMOŚCIACH ROLNYCH PODLEGAJĄCYCH OPODATKOWANIU LUB ZWOLNIENIU

C.1. POŁOŻENIE NIERUCHOMOŚCI

10. Położenie nieruchomości (adres)

C.2. TYTUŁ PRAWNY (zaznaczyć właściwy kwadrat):

11. Rodzaj własności

1. własność 2. współwłasność

12. Rodzaj posiadania samoistnego

1. posiadanie 2. współposiadanie

13. Rodzaj użytkowania

1. użytkowanie wieczyste 2. współużytkowanie wieczyste

14. Rodzaj posiadania zależnego

1. posiadanie 2. współposiadanie

C.3. IDENTYFIKATORY GEODEZYJNE DZIAŁEK

15. Działki

C.4. KSIĘGA WIECZYSTA

16. Numer księgi wieczystej (zbioru dokumentów)

17. Nazwa sądu

Załącznik nr 8 do uchwały Rady Miejskiej Wałbrzycha z dnia 24 listopada 2005 r. (poz. 4511)

POŁA JASNE WYPEŁNIA PODATNIK WYPEŁNIAĆ NA MASZYNE, KOMPUTEROWO LUB RĘCZNIE, DUŻYMI DRUKOWANYMI LITERAMI, CZARNYM LUB NIEBIESZYM KOŁOREM

1. Numer Identyfikacji Podatkowej podatnika

2. Nr dokumentu

ZR-1/B

**DANE O ZWOLNIENIACH I ULGACH PODATKOWYCH
W PODATKU ROLNYM**

A. PRZEZNACZENIE FORMULARZA

3. Niniejszy formularz stanowi załącznik do (zaznaczyć właściwy kwadrat):

1. deklaracji DR-1

2. informacji IR- 1

B. DANE PODATNIKA

* - dotyczy podatnika niebędącego osobą fizyczną

** - dotyczy podatnika będącego osobą fizyczną

B.1. DANE IDENTYFIKACYJNE

4. Rodzaj podatnika (zaznaczyć właściwy kwadrat):

1. osoba fizyczna

2. osoba prawna

3. jednostka organizacyjna, w tym spółka, nieposiadająca osobowości prawnej

5. Nazwa pełna * / Nazwisko **

6. Nazwa skrócona * / Pierwsze imię, drugie imię **

7. Identyfikator REGON

8. Numer PESEL **

**C. DANE DOTYCZĄCE ZWOLNIEŃ PODATKOWYCH WYNIKAJĄCYCH Z USTAWY LUB
UCHWAŁY RADY GMINY**

| Tytuł prawny zwolnienia | Powierzchnia w ha fizycznych ¹⁾ |
|--|--|
| Art. 12. ust. 1 pkt 1 - użytki rolne klasy V, VI i VII oraz grunty zadrzewione i zakrzewione ustanowione na użytkach rolnych | 9. |
| Art. 12. ust. 1 pkt 2 - grunty położone w pasie drogi granicznej | 10. |
| Art. 12. ust. 1 pkt 3 - grunty orne, łąki i pastwiska objęte melioracją - w roku, w którym uprawy zostały zniszczone wskutek robót drenarskich | 11. |
| Art. 12. ust. 1 pkt 4 - grunty przeznaczone na utworzenie nowego gospodarstwa rolnego lub powiększenie już istniejącego do powierzchni nieprzekraczającej 100 ha a) będące przedmiotem prawa własności lub prawa użytkowania wieczystego, nabyte w drodze umowy sprzedaży b) będące przedmiotem umowy o oddanie gruntów w użytkowanie wieczyste c) wchodzące w skład Zasobu Własności Rolnej Skarbu Państwa, objęte w trwale zagospodarowanie | 12. |
| Art. 12. ust. 1 pkt 5 - grunty gospodarstw rolnych powstałe z zagospodarowania nieużytków - na okres 5 lat, licząc od roku następnego po zakończeniu zagospodarowania | 13. |
| Art. 12. ust. 1 pkt 5 - grunty gospodarstw rolnych powstałe z zagospodarowania nieużytków | 14. |
| Art. 12. ust. 1 pkt 6 - grunty gospodarstw rolnych otrzymane w drodze wymiany lub scalania - na 1 rok następujący po roku, w którym dokonano wymiany lub scalania gruntów | 15. |
| Art. 12. ust. 1 pkt 7 - grunty gospodarstw rolnych, na których zaprzestano produkcji rolnej, z tym że zwolnienie może dotyczyć nie więcej niż 20% powierzchni użytków rolnych gospodarstwa rolnego, lecz nie więcej niż 10 ha - na okres nie dłuższy niż 3 lata, w stosunku do tych samych gruntów | 16. |
| Art. 12. ust. 1 pkt 8 - użytki ekologiczne | 17. |
| Art. 12. ust. 1 pkt 9 - grunty zajęte przez zbiorniki wody służące do zaopatrzenia ludności w wodę | 18. |
| Art. 12. ust. 1 pkt 10 - grunty pod wałami przeciwpowodziowymi i grunty położone w międzywałach | 19. |

ZR-1/B₀

1₀

• PÓŁA JASNE WYPELNIŁA PODATNIK, WYPELNIĄĆ NA MASZYNE, KOMPUTEROWO LUB RĘCZNIE, DUŻYM DRUKOWANYM LITERAM, CZARNYM LUB NIEBIESKIM KOLOREM

| | |
|---|------|
| Art. 12. ust. 1 pkt 11 - grunty wpisane do rejestru zabytków, pod warunkiem ich zagospodarowania i utrzymania zgodnie z przepisami o ochronie zabytków i opiece nad zabytkami | 20. |
| Art. 12. ust. 1 pkt 12 - grunty stanowiące działki przyzagrodowe członków rolniczych spółdzielni produkcyjnych, którzy a) osiągnęli wiek emerytalny b) są inwalidami zaliczonymi do I albo II grupy c) są niepełnosprawnymi o znacznym lub umiarkowanym stopniu niepełnoprawności d) są osobami całkowicie niezdolnymi do pracy w gospodarstwie rolnym albo niezdolnymi do samodzielnej egzystencji | 21. |
| Art. 12. ust. 2 pkt 1 - uczelnie | 22. |
| Art. 12. ust. 2 pkt 2 - szkoły, placówki, zakłady kształcenia i placówki doskonalenia nauczycieli - publiczne i niepubliczne oraz organy prowadzące te szkoły, placówki i zakłady z tytułu zarządu, użytkowania lub użytkownika wieczystego gruntów | 23. |
| Art. 12. ust. 2 pkt 3 - placówki naukowe Polskiej Akademii Nauk | 24. |
| Art. 12. ust. 2 pkt 4 - prowadzących zakłady pracy chronionej lub zakłady aktywności zawodowej w zakresie gruntów zgłoszonych wojewodzie, jeżeli zgłoszenie zostało potwierdzone decyzją w sprawie przyznania statusu zakładu pracy chronionej lub zakładu aktywności zawodowej albo zaświadczeniem - zajętych na prowadzenie tego zakładu, z wyjątkiem gruntów znajdujących się w posiadaniu zależnym podmiotów niebędących prowadzącymi zakłady pracy chronionej lub zakłady aktywności zawodowej | 25. |
| Art. 12. ust. 2 pkt 5 - jednostki badawczo-rozwojowe | 26. |
| Art. 12. ust. 2 pkt 6 - Polski Związek Działkowców z tytułu użytkowania i użytkownika wieczystego gruntu rodzinnych ogrodów działkowych | 26a. |

D. DANE DOTYCZĄCE ULG PODATKOWYCH WYNIKAJĄCYCH Z USTAWY LUB UCHWAŁY RADY GMINY

| Tytuł prawny ulgi | |
|--|---|
| Art. 13 ust. 1 - ulga inwestycyjna | 27. <input type="checkbox"/> tak <input type="checkbox"/> nie |
| Art. 13a ust. 1 i 2 - ulga dla żołnierzy odbywających zasadniczą służbę wojskową lub długotrwałe przeszkolenie wojskowe, osób spełniających zastępczo obowiązek służby wojskowej w formie skoszarowanej i prowadzących te gospodarstwa bezpośrednio przed powołaniem do służby oraz członków rodzin tych osób (zaznaczyć właściwy kwadrat) | 28. Ulga <input type="checkbox"/> 60% <input type="checkbox"/> 40% |
| Art. 13b ust. 1 - ulga dla gruntów położonych na terenach podgórskich i górskich (zaznaczyć właściwy kwadrat) | 28a. Ulga <input type="checkbox"/> 60% <input type="checkbox"/> 30% |
| Art. 13b ust. 1- ulga z tytułu wystąpienia klęski żywiołowej | 29. <input type="checkbox"/> tak <input type="checkbox"/> nie |
| Inne wynikające z ustawy lub z uchwał | 30. |

1) Należy podać z dokładnością do czterech miejsc po przecinku.

Załącznik nr 9 do uchwały Rady Miejskiej Wałbrzycha z dnia 24 listopada 2005 r. (poz. 4511)

POLA JASNE WYPELNIŁ PODATNIK. WYPELNIAC NA MASZYNIE, KOMPUTEROWO LUB RĘCZNIE, DUŻYMI DRUKOWANYMI LITERAMI, CZARNYMI LUB NIEBIESKIM KOLOREM

1. Numer identyfikacji Podatkowej podatnika

2. Nr dokumentu

IL-1

INFORMACJA NA PODATEK LEŚNY

3. Rok

| | |
|---|---|
| Podstawa prawna: | Ustawa z dnia 30 października 2002 r. o podatku leśnym (Dz. U. Nr 200, poz. 1682, z późn. zm.) |
| Składający: | Formularz przeznaczony dla osób fizycznych będących właścicielami lasów, posiadaczami samoistnymi lasów, użytkownikami wieczystymi lasów, posiadaczami lasów stanowiących własność Skarbu Państwa lub jednostki samorządu terytorialnego. |
| Termin składania: | W terminie 14 dni od zaistnienia okoliczności mających wpływ na powstanie (wygaśnięcie) obowiązku podatkowego lub wysokość opodatkowania. |
| Miejsce składania: | Organ podatkowy właściwy ze względu na miejsce położenia nieruchomości. |
| A. MIEJSCE SKŁADANIA INFORMACJI | |
| 4. Nazwa i adres siedziby organu podatkowego Prezydent Miasta Wałbrzycha Plac magistracki 1 58-300 Wałbrzych | |
| B. OBOWIĄZEK ZŁOŻENIA INFORMACJI Podatnik ma obowiązek złożenia wraz z korektą informacji pisemnego uzasadnienie przyczyny korekty - art. 81 ustawy Ordynacja podatkowa. | |
| 5. Okoliczności powodujące obowiązek złożenia informacji (zaznaczyć właściwy kwadrat): <input type="checkbox"/> 1. informacja składana po raz pierwszy <input type="checkbox"/> 2. korekta uprzednio złożonej informacji (miesiąc – rok) | |
| C. PODMIOT ZOBOWIĄZANY DO ZŁOŻENIA INFORMACJI | |
| 6. Rodzaj podmiotu (zaznaczyć właściwy kwadrat): <input type="checkbox"/> 1. właściciel, użytkownik lub posiadacz <input type="checkbox"/> 2. współwłaściciel, współużytkownik lub współposiadacz Data kupna-sprzedaży (miesiąc-rok) Data zmiany-korekty (miesiąc-rok)..... Poprzedni właściciel | |
| D. DANE PODATNIKA | |
| D.1. DANE IDENTYFIKACYJNE | |
| 7. Nazwisko | |
| 8. Pierwsze imię, drugie imię | |
| 9. Identyfikator REGON | 9a. PKD/EKD |
| 10. Numer PESEL | |
| Pola 11, 12, 13 należy wypełnić w przypadku, gdy numer PESEL nie został nadany. | |
| 11. Data urodzenia | 12. Imię ojca |
| 13. Imię matki | |
| D.2. ADRES ZAMIESZKANIA | |
| 14. Kraj | 15. Województwo |
| 16. Powiat | |
| 17. Gmina | 18. Ulica |
| 19. Nr domu | 20. Nr lokalu |
| 21. Miejscowość | 22. Kod pocztowy |
| 23. Poczta | |
| E. DANE DOTYCZĄCE LASÓW NIEPODLEGAJĄCYCH ZWOLNIENIU | |
| Rodzaj lasu | Powierzchnia w ha z dokładnością do 1m ² 1) |
| 1. Lasy | 24. |
| 2. Lasy ochronne | 25. |
| 3. Lasy wchodzące w skład rezerwatów przyrody | 26. |
| 4. Lasy wchodzące w skład parków narodowych | 27. |

1) Należy podać z dokładnością do czterech miejsc po przecinku.

IL-1₍₁₎

1/2

| F00. INFORMACJA O ZAŁĄCZNIKACH (do niniejszej informacji dołączono) | |
|---|--|
| 28. Liczba załączników ZL-1/A | 29. Załącznik ZL-1/B składany (zaznaczyć właściwy kwadrat): <input type="checkbox"/> tak <input type="checkbox"/> nie |
| G00. OŚWIADCZENIE I PODPIS PODATNIKA / OSOBY REPREZENTUJĄCEJ PODATNIKA | |
| Oświadczam, że są mi znane przepisy Kodeksu karnego skarbowego o odpowiedzialności za podanie danych niezgodnych z rzeczywistością: | |
| 30. Imię | 31. Nazwisko |
| 32. Data wypełnienia informacji (dzień - miesiąc - rok) | 33. Podpis (pieczęć) podatnika / osoby reprezentującej podatnika ²⁾ |
| H00. ADNOTACJE ORGANU PODATKOWEGO | |
| 34. Uwagi organu podatkowego | |
| 35. Data (dzień - miesiąc - rok) | 36. Podpis przyjmującego formularz |

²⁾ Niepotrzebne skreślić.

Załącznik nr 10 do uchwały Rady Miejskiej Wałbrzycha z dnia 24 listopada 2005 r. (poz. 4511)

POLA JASNE WYPELNIŁA PODATNIK, WYPELNIĆ NA MASZYNIE, KOMPUTEROWO LUB RĘCZNIE, DUŻYMI DRUKOWANYMI LITERAMI, CZARNYM LUB NIEBIESKIM KOLOREM

| | |
|---|-----------------|
| 1. Numer identyfikacji Podatkowej podatnika | 2. Nr dokumentu |
|---|-----------------|

DL-1

DEKLARACJA NA PODATEK LEŚNY

3. Rok

| | |
|-----------------------------|---|
| Podstawa prawna Składający: | Ustawa z dnia 30 października 2002 r. o podatku leśnym (Dz. U. Nr 200, poz. 1682, z późn. zm.) Formularz przeznaczony dla osób prawnych, jednostek organizacyjnych oraz spółek nieposiadających osobowości prawnej będących właścicielami lasów, posiadaczami samoistnymi lasów, użytkownikami wieczystymi lasów, posiadaczami lasów stanowiących własność Skarbu Państwa lub jednostki samorządu terytorialnego oraz dla osób fizycznych będących współwłaścicielami lub współposiadaczami z osobami prawnymi lub z jednostkami organizacyjnymi, w tym spółkami, nieposiadającymi osobowości prawnej. |
| Termin składania: | Do 15 stycznia każdego roku podatkowego lub w terminie 14 dni od zaistnienia okoliczności mających wpływ na powstanie (wypaśnięcie) obowiązku podatkowego lub wysokość opodatkowania. |
| Miejsce składania: | Organ podatkowy właściwy ze względu na miejsce położenia nieruchomości. |

A. MIEJSCE SKŁADANIA DEKLARACJI

1. Nazwa i adres siedziby organu podatkowego
Prezydent Miasta Wałbrzycha
Plac Magistracki 1
58-300 Wałbrzych

B. OBOWIĄZEK ZŁOŻENIA DEKLARACJI

Podatnik ma obowiązek złożenia wraz z korektą deklaracji pisemnego uzasadnienia przyczyny korekty - art. 81 ustawy Ordynacja podatkowa.

5. Okoliczności powodujące obowiązek złożenia deklaracji (zaznaczyć właściwy kwadrat):

1. deklaracja roczna 2. korekta deklaracji rocznej (miesiąc - rok)

C. PODMIOT ZOBOWIĄZANY DO ZŁOŻENIA DEKLARACJI

6. Rodzaj podmiotu (zaznaczyć właściwy kwadrat):

1. właściciel, użytkownik lub posiadacz 2. współwłaściciel, współużytkownik lub współposiadacz

D. DANE PODATNIKA

* - dotyczy podatnika niebędącego osobą fizyczną

** - dotyczy podatnika będącego osobą fizyczną

D.1. DANE IDENTYFIKACYJNE

7. Rodzaj podatnika (zaznaczyć właściwy kwadrat):

1. osoba fizyczna 2. osoba prawna 3. jednostka organizacyjna, w tym spółka, nieposiadająca osobowości prawnej

8. Nazwa pełna * / Nazwisko **

9. Nazwa skrócona * / Pierwsze imię, drugie imię **

10. Identyfikator REGON

11. Numer PESEL **

11a. PKD/EKD

Pola 12, 13, 14 wypełnia osoba fizyczna w przypadku, gdy numer PESEL nie został nadany.

12. Data urodzenia (dzień - miesiąc - rok)

13. Imię ojca

14. Imię matki

D.2. ADRES SIEDZIBY * / ADRES ZAMIESZKANIA **

15. Kraj

16. Województwo

17. Powiat

18. Gmina

19. Ulica

20. Nr domu

21. Nr lokalu

22. Miejscowość

23. Kod pocztowy

24. Poczta

DL-1₍₀₎

1/2

POŁA JASNE WYPELNIŁA PODATNIK. WYPELNIĄĆ NA MASZYNE, KOMPUTEROWO LUB RECZNIŁE. DUŻYMI DRUKOWANYMI LITERAMI, CZARNYM LUB NIEBIESKIM KOŁOREM

| E. DANE DOTYCZĄCE LASÓW NIEPODLEGAJĄCYCH ZWOLNIENIU | | | | | |
|--|---|----------------|----|---------------|----|
| Rodzaj gruntów leśnych | Powierzchnia w ha z dokładnością do 1m ² | Stawka podatku | | Kwota podatku | |
| | | zł. | gr | zł. | gr |
| 1. Lasy | 25. | 26. | | 27. | |
| 2. Lasy ochronne | 28. | 29. | | 30. | |
| 3. Lasy wchodzące w skład rezerwatów przyrody | 31. | 32. | | 33. | |
| 4. Lasy wchodzące w skład parków narodowych | 34. | 35. | | 36. | |

| F. ŁĄCZNA KWOTA PODATKU | |
|---|-----|
| Kwota podatku (po zaokrągleniu do pełnych złotych) ***) | 37. |
| Suma kwot z poz 27, 30, 33 i 36. | |

| G. INFORMACJA O ZAŁĄCZNIKACH (do niniejszej deklaracji dołączono) | |
|--|--|
| 38. Liczba załączników ZL-1/A | 39. Załącznik ZL-1/B składany (zaznaczyć właściwy kwadrat): <input type="checkbox"/> tak <input type="checkbox"/> nie |

| H. OŚWIADCZENIE I PODPIS PODATNIKA / OSOBY REPREZENTUJĄCEJ PODATNIKA | |
|---|---|
| Oświadczam, że są mi znane przepisy Kodeksu karnego skarbowego o odpowiedzialności za podanie danych niezgodnych z rzeczywistością. | |
| 40. Imię | 41. Nazwisko |
| 42. Data wypełnienia deklaracji (dzień - miesiąc - rok) | 43. Podpis (pieczęć) podatnika / osoby reprezentującej podatnika 3) |

| I. ADNOTACJE ORGANU PODATKOWEGO | |
|--|------------------------------------|
| 44. Uwagi organu podatkowego | |
| 45. Data (dzień - miesiąc - rok) | 46. Podpis przyjmującego formularz |

***) Pouczenie

Zgodnie z art.63§1 ustawy z dnia 29 sierpnia 1997 r. –Ordynacja podatkowa (tekst jednolity: Dz.U. z 2005r. Nr 8, poz. 60 ze zm.) podstawy opodatkowania, kwoty podatków, odsetki za zwłokę, opłaty prolongacyjne, oprocentowanie nadpłat oraz wynagrodzenia przysługujące płatnikom zaokrągla się do pełnych złotych, w ten sposób, że końcówki kwot wynoszące mniej niż 50 groszy pomija się, a końcówki kwot wynoszące 50 i więcej groszy podwyższa się do pełnych złotych ,

Na podstawie art.3a §1ustawy z dnia 17 czerwca 1966r. o postępowaniu egzekucyjnym w administracji (tekst jednolity: Dz.U. z 2002 r. Nr 110 poz. 968 z późn.zm.) niniejsza deklaracja stanowi podstawę do wystawienia tytułu wykonawczego.

1) Niniejsza ustawa dokonuje w zakresie swojej regulacji wdrożenia następujących dyrektyw Wspólnot Europejskich:

1)dyrektywy 2001/44/WE z dnia 15 czerwca 2001 r. zmieniającej dyrektywę 76/206/EWG w sprawie wzajemnej pomocy przy windykacji roszczeń wynikających z czynności stanowiących część systemu finansowania Europejskiego Funduszu Orientacji i Gwarantują Rolęj oraz opłat entrych i cel oraz w odniesieniu do podatku od wartości dodanej i podatków akcyzowych (Dz. Urz. WE L 171 z 28.06.2001),
2)dyrektywy 2002/94/WE z dnia 9 grudnia 2002 r. ustalającej szczegółowe zasady wykonania niektórych przepisów dyrektywy 76/206/EWG w sprawie wzajemnej pomocy przy windykacji roszczeń dotyczących niektórych opłat, cel, podatków i innych środków (Dz. Urz. WE L 337 z 13.12.2002)

Dane dotyczące ogłoszenia aktów prawa Unii Europejskiej, zamieszczone w niniejszej ustawie - z dniem uzyskania przez Rzeczpospolitą Polską członkostwa w Unii Europejskiej - dotyczą ogłoszenia tych aktów w Dzienniku Urzędowym Unii Europejskiej - wydanie specjalne - Art. 2 ustawy z dnia 20 kwietnia 2004r. o zmianie ustawy o niektórych aktach prawnych w związku z wstąpieniem przez Rzeczpospolitą Polskę do Unii Europejskiej (Dz. U. nr 30 poz. 66)

2) Należy podać z dokładnością do czterech miejsc po przecinku.

3) Niepotrzebne skreślić.

Załącznik nr 11 do uchwały Rady Miejskiej Wałbrzycha z dnia 24 listopada 2005 r. (poz. 4511)

POŁA JASNE WYPEŁNIA PODATNIK WYPEŁNIAĆ NA MASZYNE, KOMPUTEROWO LUB RĘCZNIE, DUŻYMI DRUKOWANYMI LITERAMI, CZARNYM LUB NIEBESKIM KOŁOREM

| | |
|---|-----------------|
| 1. Numer identyfikacji Podatkowej podatnika | 2. Nr dokumentu |
|---|-----------------|

ZL-1/A

DANE O NIERUCHOMOŚCIACH LEŚNYCH

Załącznik ZL-1/A przeznaczony jest dla jednej nieruchomości. W przypadku, gdy podatnik posiada na terenie gminy więcej niż jedną nieruchomość należy wypełnić odrębne załączniki.

3. Nr załącznika

11

A. PRZEZNACZENIE FORMULARZA

4. Niniejszy formularz stanowi załącznik do (zaznaczyć właściwy kwadrat):

1. deklaracji DL-1

2. informacji IL- 1

B. DANE PODATNIKA

* - dotyczy podatnika niebędącego osobą fizyczną

** - dotyczy podatnika będącego osobą fizyczną

B.1. DANE IDENTYFIKACYJNE

5. Rodzaj podatnika (zaznaczyć właściwy kwadrat):

1. osoba fizyczna

2. osoba prawna

3. jednostka organizacyjna, w tym spółka, nieposiadająca osobowości prawnej

6. Nazwa pełna * / Nazwisko **

7. Nazwa skrócona * / Pierwsze imię, drugie imię **

8. Identyfikator REGON

9. Numer PESEL **

C. DANE O NIERUCHOMOŚCIACH LEŚNYCH PODLEGAJĄCYCH OPODATKOWANIU LUB ZWOLNIENIU

C.1. POŁOŻENIE NIERUCHOMOŚCI

10. Położenie nieruchomości (adres)

C.2. TYTUŁ PRAWNY (zaznaczyć właściwy kwadrat):

11. Rodzaj własności

1. własność

2. współwłasność

12. Rodzaj posiadania samoistnego

1. posiadanie

2. współposiadanie

13. Rodzaj użytkowania

1. użytkowanie wieczyste

2. współużytkowanie

14. Rodzaj posiadania zależnego

1. posiadanie

2. współposiadanie

C.3. IDENTYFIKATORY GEODEZYJNE DZIAŁEK

15. Działki

C.4. KSIĘGA WIECZYSTA

16. Numer księgi wieczystej (zbioru dokumentów)

17. Nazwa sądu

ZL-1/A_n

1_n

Załącznik nr 12 do uchwały Rady Miejskiej Wałbrzycha z dnia 24 listopada 2005 r. (poz. 4511)

POLA JASNE WYPELNIĄ PODATNIK, WYPELNIĄĆ NA MASZYNIE, KOMPUTEROWO LUB RĘCZNIE, DUŻYMI DRUKOWANYMI LITERAMI, CZARNYM LUB NIEBESKIM KOŁDREM

| | |
|---|-----------------|
| 1. Numer identyfikacji Podatkowej podatnika | 2. Nr dokumentu |
|---|-----------------|

ZL-1/B

**DANE O ZWOLNIENIACH PODATKOWYCH
W PODATKU LEŚNYM**

| | |
|---|--|
| A. PRZEZNACZENIE FORMULARZA | |
| 3. Niniejszy formularz stanowi załącznik do (zaznaczyć właściwy kwadrat): | |
| <input type="checkbox"/> 1. deklaracji DL-1 | <input type="checkbox"/> 2. informacji IL- 1 |
| B. DANE PODATNIKA | |
| * - dotyczy podatnika niebędącego osobą fizyczną ** - dotyczy podatnika będącego osobą fizyczną | |
| B.1. DANE IDENTYFIKACYJNE | |
| 4. Rodzaj podatnika (zaznaczyć właściwy kwadrat): | |
| <input type="checkbox"/> 1. osoba fizyczna | <input type="checkbox"/> 2. osoba prawna |
| <input type="checkbox"/> 3. jednostka organizacyjna, w tym spółka, nieposiadająca osobowości prawnej | |
| 5. Nazwa pełna * / Nazwisko ** | |
| 6. Nazwa skrócona * / Pierwsze imię, drugie imię ** | |
| 7. Identyfikator REGON | 8. Numer PESEL ** |
| C. DANE DOTYCZĄCE ZWOLNIEŃ PODATKOWYCH WYNIKAJĄCYCH Z USTAWY LUB UCHWAŁY RADY GMINY | |
| Tytuł prawny zwolnienia | Powierzchnia w ha z dokładnością do 1 m² ¹⁾ |
| Art. 7 ust. 1 pkt 1- lasy z drzewostanem w wieku do 40 lat | 9. |
| Art. 7 ust. 1 pkt 2- lasy wpisane indywidualnie do rejestru zabytków | 10. |
| Art. 7 ust. 1 pkt 3- użytki ekologiczne | 11. |
| Art. 7 ust. 2 pkt 1- uczelnie | 12. |
| Art. 7 ust. 2 pkt 2 - szkoły, placówki, zakłady kształcenia i placówki doskonalenia nauczycieli - publiczne i niepubliczne, oraz organy prowadzące te szkoły, placówki i zakłady odpowiednio z tytułu zarządu, użytkowania lub użytkowania wieczystego nieruchomości szkolnych | 13. |
| Art. 7 ust. 2 pkt 3- placówki naukowe Polskiej Akademii Nauk | 14. |
| Art. 7 ust. 2 pkt 4 - prowadzących zakłady pracy chronionej lub zakłady aktywności zawodowej w zakresie lasów wymienionych w decyzji w sprawie przyznania statusu zakładu pracy chronionej lub zakładu aktywności zawodowej lub zgłoszonych wojewodzie - zajętych na prowadzenie tego zakładu, z wyłączeniem lasów, które znajdują się w posiadaniu zależnym podmiotów niebędących prowadzącymi zakład pracy chronionej lub zakład aktywności zawodowej | 15. |
| Art. 7 ust. 2 pkt 5 - jednostki badawczo-rozwojowe | 16. |
| Inne wynikające z ustaw lub uchwał | 17. |

1) Należy podać z dokładnością do czterech miejsc po przecinku.

4512**UCHWAŁA RADY MIEJSKIEJ WAŁBRZYCHA**

z dnia 24 listopada 2005 r.

w sprawie zwolnienia od opłaty targowej sprzedaży dokonywanej podczas organizowanej przez Gminę Wałbrzych na terenie Rynku imprezy pod nazwą Giełda Staroci w okresie od stycznia do grudnia 2006 roku

Na podstawie art. 18 ust. 2 pkt 8 ustawy z dnia 8 marca 1990 roku o samorządzie gminnym (t.j. Dz. U. z 2001 r. Nr 142, poz. 1591 z późn. zm.), art. 15 i art. 19 pkt 3 ustawy z dnia 12 stycznia 1991 roku o podatkach i opłatach lokalnych (t.j. Dz. U. z 2002 r. Nr 9, poz. 84 z późn. zm.), Rada Miejska Wałbrzycha uchwala co następuje:

§ 1

Zwalnia się od opłaty targowej sprzedaż dokonywaną raz w miesiącu, w każdą drugą niedzielę miesiąca, podczas organizowanej przez Gminę Wałbrzych imprezy pod nazwą Giełda Staroci w okresie od stycznia do grudnia 2006 roku, na obszarze określonym przez wielokąt wytyczony przez elementy stałej zabudowy Rynku.

§ 2

Wykonanie uchwały powierza się Prezydentowi Miasta Wałbrzycha.

§ 3

Uchwała wchodzi w życie po upływie 14 dni od daty ogłoszenia w Dzienniku Urzędowym Województwa Dolnośląskiego, z mocą obowiązującą od dnia 1 stycznia 2006 roku.

PRZEWODNICZĄCA
RADY MIEJSKIEJ

ALICJA ROSIAK

4513**UCHWAŁA RADY MIEJSKIEJ WAŁBRZYCHA**

z dnia 24 listopada 2005 r.

w sprawie określenia zasad ustalania, poboru, terminu płatności i wysokości stawek opłaty administracyjnej za czynności urzędowe

Na podstawie art. 18 ust. 2 pkt 8, art. 40 ust. 1, art. 41 ust. 1 i art. 42 ustawy z dnia 8 marca 1990 roku o samorządzie gminnym (tekst jednolity Dz. U. z 2001 roku Nr 142, poz. 1591 z późniejszymi zmianami), art. 18, art. 19 pkt 1 lit. d i pkt 3 ustawy z dnia 12 stycznia 1991 roku o podatkach i opłatach lokalnych (tekst jednolity Dz. U. z 2002 roku Nr 9, poz. 84 z późniejszymi zmianami) oraz art. 30 ust. 2 ustawy z dnia 27 marca 2003 roku o planowaniu i zagospodarowaniu przestrzennym (Dz. U. Nr 80, poz. 717), Rada Miejska Wałbrzycha uchwala, co następuje:

§ 1

Wprowadza się opłatę administracyjną za następujące czynności urzędowe:

1. wydanie wypisu z:
 - a) miejscowego planu zagospodarowania przestrzennego,
 - b) studium uwarunkowań i kierunków zagospodarowania przestrzennego miasta Wałbrzycha;
2. wydanie rysunku z:
 - a) miejscowego planu zagospodarowania przestrzennego,

- b) studium uwarunkowań i kierunków zagospodarowania przestrzennego miasta Wałbrzycha.

§ 2

Określa się wysokość opłaty administracyjnej za:

1. wydanie wypisu z miejscowego planu zagospodarowania przestrzennego lub ze studium uwarunkowań i kierunków zagospodarowania przestrzennego miasta Wałbrzycha, dla terenów znajdujących się w jednym obszarze urbanistycznym, tj. obszarze wyznaczonym na rysunku planu lub rysunku studium liniami rozgraniczającymi tereny o różnym przeznaczeniu.

czeniu lub różnych zasadach zagospodarowania oraz ich przeznaczenia – 35 zł,

2. wydanie wyrysu z miejscowego planu zagospodarowania przestrzennego lub ze studium uwarunkowań i kierunków zagospodarowania przestrzennego miasta Wałbrzycha, dla terenów znajdujących się w jednym obszarze urbanistycznym, tj. obszarze wyznaczonym na rysunku planu lub rysunku studium liniami rozgraniczającymi tereny o różnym przeznaczeniu lub różnych zasadach zagospodarowania oraz ich przeznaczenia – 35 zł.

§ 3

Obowiązek zapłaty opłaty administracyjnej ciąży na osobach fizycznych, osobach prawnych i jednostkach organizacyjnych niemających osobowości prawnej, jeżeli na ich wniosek dokonuje się czynności urzędowych wymienionych w § 1.

§ 4

1. Obowiązek zapłaty opłaty administracyjnej powstaje z chwilą złożenia wniosku o dokonanie czynności urzędowych wymienionych w § 1.
2. Opłatę administracyjną wpłaca się bez wezwania na rachunek bankowy Gminy Wałbrzych.

§ 5

Traci moc uchwała nr XVI/171/03 Rady Miejskiej Wałbrzycha z dnia 21 listopada 2003 roku w sprawie określenia zasad ustalania, poboru, terminu płatności i wysokości stawek opłaty administracyjnej za czynności urzędowe na rok 2004.

§ 6

Wykonanie uchwały powierza się Prezydentowi Miasta Wałbrzycha.

§ 7

Uchwała podlega ogłoszeniu w Dzienniku Urzędowym Województwa Dolnośląskiego.

§ 8

Uchwała wchodzi w życie po upływie 14 dni od dnia jej ogłoszenia w Dzienniku Urzędowym Województwa Dolnośląskiego.

PRZEWODNICZĄCA
RADY MIEJSKIEJ

ALICJA ROSIAK

4514

UCHWAŁA RADY MIEJSKIEJ W ŚWIDNICY

z dnia 25 listopada 2005 r.

w sprawie określenia stawek podatku od środków transportowych

Na podstawie art. 18 ust. 2 pkt 8 ustawy z dnia 8 marca 1990 r. o samorządzie gminnym (Dz. U. z 2001 r. Nr 142, poz. 1591 z późn. zm.), art. 10 ustawy z dnia 12 stycznia 1991 r. o podatkach i opłatach lokalnych (Dz. U. z 2002 r. Nr 9, poz. 84 z późn. zm.), obwieszczenia Ministra Finansów z dnia 27 października 2005 r. w sprawie wysokości górnych granic stawek kwotowych w podatkach i opłatach lokalnych (Mon. Polski. Nr 68, poz. 956) uchwała się, co następuje:

§ 1

Podatek od środków transportowych wynosi rocznie:

- 1) od samochodów ciężarowych o dopuszczalnej masie całkowitej od 3,5 tony i poniżej 12 ton
 - a) od 3,5 t do 5,5 t włącznie – 540,00 zł
 - b) powyżej 5,5 t do 9 t włącznie – 900,00 zł
 - c) powyżej 9 t – 1100,00 zł
- 2) od samochodów ciężarowych o dopuszczalnej masie całkowitej równej lub wyższej niż 12

| Liczba osi | Osie jezdne z zawieszeniem pneumatycznym lub uznawanym za równoważne | Inny system zawieszenia osi jezdnych |
|-------------------------|--|--------------------------------------|
| a) dwie osie | 1000,00 zł | 1252,00 zł |
| b) trzy osie | 1300,00 zł | 1576,00 zł |
| c) cztery osie i więcej | 2100,00 zł | 2453,00 zł |

- 3) od ciągników siodłowych i balastowych przystosowanych do używania łącznie z naczepą lub przyczepą o dopuszczalnej masie całkowitej zespołu pojazdów od 3,5 t i poniżej 12 t
 - a) od 3,5 t do 5,5 t włącznie – 540,00 zł

- b) powyżej 5,5 t do 9 t włącznie – 900,00 zł
 c) powyżej 9 t – 1100,00 zł

- 4) od ciągników siodłowych i balastowych przystosowanych do używania łącznie z naczepą lub przyczepą o dopuszczalnej masie całkowitej zespołu pojazdów równej lub wyższej niż 12 t

| Liczba osi | Osie jezdne z zawieszeniem pneumatycznym lub uznawanym za równoważne | Inny system zawieszenia osi jezdnych |
|--|--|--------------------------------------|
| a) do 36 t włącznie – dwie osie – trzy osie | 1412,00 zł 1600,00 zł | 1936,00 zł 1723,00 zł |
| b) powyżej 36 ton do 40 ton włącznie – dwie osie – trzy osie | 2000,00 zł 2000,00 zł | 2368,00 zł 2368,00 zł |
| c) powyżej 40 ton – dwie osie – trzy osie | 2000,00 zł 2000,00 zł | 2368,00 zł 2505,00 zł |

- 5) od przyczepy i naczepy, które łącznie z pojazdem silnikowym posiadają dopuszczalną masę całkowitą od 7 t i poniżej 12 t, z wyjątkiem związanych wyłącznie z działalnością rolniczą prowadzoną przez podatnika podatku rolnego

- a) od 7 t do 10 t włącznie – 400,00 zł
 b) powyżej 10 t – 500,00 zł

- 6) od przyczepy i naczepy, które łącznie z pojazdem silnikowym posiadają dopuszczalną masę całkowitą równą lub wyższą niż 12 ton, z wyjątkiem związanych wyłącznie z działalnością rolniczą prowadzoną przez podatnika podatku rolnego

| Liczba osi | Osie jezdne z zawieszeniem pneumatycznym lub uznawanym za równoważne | Inny system zawieszenia osi jezdnych |
|---|--|--------------------------------------|
| a) do 36 t włącznie – jedna oś – dwie osie i więcej | 400,00 zł 1000,00 zł | 561,00 zł 1291,00 zł |
| b) powyżej 36 ton – jedna oś – dwie osie i więcej | 700,00 zł 1400,00 zł | 900,00 zł 1700,00 zł |

- 7) od autobusów, w zależności od liczby miejsc do siedzenia

- a) do 15 miejsc – 400,00 zł
 b) powyżej 15 do 30 miejsc włącznie – 700,00 zł
 c) powyżej 30 miejsc – 1440,00 zł

§ 2

Traci moc uchwała nr XIV/167/03 Rady Miejskiej w Świdnicy z dnia 1 grudnia 2003 r. w sprawie określenia stawek podatku od środków transportowych oraz uchwała nr XV/176/03 Rady Miejskiej w Świdnicy z dnia 30 grudnia 2003 r. zmieniająca uchwałę Rady Miejskiej w Świdnicy w sprawie określenia stawek podatku od środków transportowych.

§ 3

Wykonanie uchwały powierza się Prezydentowi Miasta Świdnicy.

§ 4

Uchwała wchodzi w życie po upływie 14 dni od dnia ogłoszenia w Dzienniku Urzędowym Województwa Dolnośląskiego z mocą od 1 stycznia 2006 r.

WICEPRZEWODNICZĄCY RADY

MARIUSZ BARCICKI

4515**UCHWAŁA RADY MIEJSKIEJ W ŻMIGRODZIE**

z dnia 25 listopada 2005 r.

w sprawie ustalenia ceny jednego metra sześciennego drewna do obliczenia podatku leśnego na obszarze Gminy Żmigród

Na podstawie art. 18 ust. 2 pkt 8 ustawy z dnia 8 marca 1990 r. o samorządzie gminnym (t.j. z 2001 r. Dz. U. Nr 142, poz. 1591 ze zm.) oraz art. 4 ust. 5 ustawy z dnia 30 października 2002 r. o podatku leśnym (Dz. U. Nr 200, poz. 1682 ze zm.) i komunikatem Prezesa Głównego Urzędu Statystycznego z dnia 20 października 2005 r. w sprawie średniej ceny sprzedaży drewna, obliczonego według średniej ceny drewna uzyskanej przez nadleśnictwa za pierwsze trzy kwartały 2005 r. ogłoszonym w Monitorze Polskim Nr 62, poz. 868 z dnia 26 października 2005 r. Rada Miejska w Żmigrodzie uchwala, co następuje:

§ 1

Przyjmuje się cenę jednego metra sześciennego drewna w wysokości zł 131,35 jako podstawę obliczenia podatku leśnego na obszarze gminy Żmigród.

§ 2

Traci moc uchwała Rady Miejskiej w Żmigrodzie nr XXII/210/04 z dnia 15 listopada 2004 r.

§ 3

Wykonanie uchwały powierza się Burmistrzowi Gminy Żmigród.

§ 4

Uchwała wchodzi w życie po upływie 14 dni od daty ogłoszenia w Dzienniku Urzędowym Województwa Dolnośląskiego.

PRZEWODNICZACY
RADY MIEJSKIEJ

RYSZARD WOJTKOWIAK

4516**UCHWAŁA RADY MIEJSKIEJ STRZELINA**

z dnia 29 listopada 2005 r.

w sprawie zmiany uchwały nr XXXI/269/04 Rady Miejskiej Strzelina z dnia 25 listopada 2004 roku w sprawie określenia wzorów formularzy w podatku od nieruchomości na obszarze Miasta i Gminy Strzelin

Na podstawie art. 18 ust. 2 pkt 8 i art. 40 ust. 1 ustawy z dnia 8 marca 1990 roku o samorządzie gminnym (t.j. Dz. U. z 2001 r. Nr 142, poz. 1591 ze zmianami) oraz art. 6 ust. 13 ustawy z dnia 12 stycznia 1991 r. o podatkach i opłatach lokalnych (t.j. Dz. U. z 2002 r. Nr 9, poz. 84 ze zmianami) Rada Miejska Strzelina uchwala, co następuje:

§ 1

1. Zmienić wzór formularza na podatek od nieruchomości dla podatników będących osobami prawnymi, jednostkami organizacyjnymi niemającymi osobowości prawnej, jednostkami organizacyjnymi Agencji Własności Rolnej Skarbu Państwa oraz jednost-

kami organizacyjnymi Lasów Państwowych – deklaracja.

2. Nowy wzór formularza stanowi załącznik nr 1 do uchwały.

§ 2

Wykonanie uchwały powierza się Burmistrzowi Miasta i Gminy Strzelin.

§ 3

Traci moc załącznik nr 1 do uchwały nr XXXI/269/04 Rady Miejskiej Strzelina z dnia 25 listopada 2004 roku w sprawie określenia wzorów formularzy w podatku od nieruchomości na obszarze Miasta i Gminy Strzelin.

§ 4

Uchwała po ogłoszeniu w Dzienniku Urzędowym Województwa Dolnośląskiego, zostanie wywieszona na tablicy ogłoszeń Rady Miejskiej Strzelina oraz rozplakotowana w miejscach publicznych.

§ 5

Uchwała wchodzi w życie po upływie 14 dni od dnia jej ogłoszenia w Dzienniku Urzędowym Województwa Dolnośląskiego, jednakże nie wcześniej niż od 1 stycznia 2006 roku.

WICEPRZEWODNICZĄCY
RADY MIEJSKIEJ

ZDZISŁAW RATAJ

I. Numer Identyfikacji Podatkowej składającego deklarację (NIP)

Załącznik Nr 1
do Uchwały Rady Miejskiej Strzelina
Nr XLIV/404/05 z dnia 29.11.2005 roku

DN – 1 DEKLARACJA NA PODATEK OD NIERUCHOMOŚCI, NA

2. Rok

Podstawa prawna: Ustawa z dnia 12 stycznia 1991 r. o podatkach i opłatach lokalnych (niniejsza ustawa dokonuje w zakresie swojej regulacji wdrożenia następujących dyrektyw Wspólnot Europejskich: 1) dyrektywy 92/106/EWG z dnia 7 grudnia 1992 r. w sprawie ustanowienia wspólnych zasad dla niektórych typów transportu kombinowanego towarów między państwami członkowskimi (Dz. Urz. WE L 368 z 17.12.1992), 2) dyrektywy 1999/62/WE z dnia 17 czerwca 1999 r. w sprawie pobierania opłat za użytkowanie niektórych typów infrastruktury przez pojazdy ciężarowe (Dz. Urz. WE L 187 z 20.07.1999). Dane dotyczące ogłoszenia aktów prawa Unii Europejskiej, zamieszczone w niniejszej ustawie – z dniem uzyskania przez Rzeczpospolitą Polską członkostwa w Unii Europejskiej – dotyczą ogłoszenia tych aktów w Dzienniku Urzędowym Unii Europejskiej – wydanie specjalne; tekst jedn. Dz.U. z 2002 r. Nr 9, poz. 84 ze zm.).

Składający: Formularz przeznaczony dla osób prawnych, jednostek organizacyjnych oraz spółek nie mających osobowości prawnej będących właścicielami nieruchomości lub obiektów budowlanych, posiadaczami samoistnymi nieruchomości lub obiektów budowlanych, użytkownikami wieczystymi gruntów posiadaczami nieruchomości lub ich części albo obiektów budowlanych lub ich części, stanowiących własność Skarbu Państwa lub jednostki samorządu terytorialnego oraz dla osób fizycznych będących współwłaścicielami lub współposiadaczami z osobami prawnymi, bądź z innymi jednostkami organizacyjnymi nieposiadającymi osobowości prawnej lub z spółkami nieposiadającymi osobowości prawnej, z wyjątkiem osób tworzących wspólnotę mieszkaniową.

Termin składania: Do 15 stycznia każdego roku podatkowego; w terminie 14 dni od zaistnienia okoliczności mających wpływ na powstanie, bądź wygaśnięcie obowiązku podatkowego lub zaistnienia zdarzeń mających wpływ na wysokość podatku.

Miejsce składania: Burmistrz Miasta i Gminy Strzelin właściwy ze względu na miejsce położenia przedmiotów opodatkowania.

A. MIEJSCE SKŁADANIA DEKLARACJI

3. Burmistrz Miasta i Gminy Strzelin Adres : Urząd Miasta i Gminy w Strzelin, ul. Żąbkowicka 11, 57-100 Strzelin

B. DANE SKŁADAJĄCEGO DEKLARACJĘ (niepotrzebne skreślić)

* - dotyczy składającego deklarację niebędącego osobą fizyczną ** - dotyczy składającego deklarację będącego osobą fizyczną

B.1 DANE IDENTYFIKACYJNE

4. Rodzaj składającego deklarację (zaznaczyć właściwą kratkę)

1. osoba fizyczna 2. osoba prawna 3. jednostka organizacyjna 4. spółka nie mająca osobowości prawnej

5. Rodzaj własności, posiadania (zaznaczyć właściwą kratkę)

1. właściciel 2. współwłaściciel 3. posiadacz samoistny 4. współposiadacz samoistny 5. użytkownik wieczysty
 6. współużytkownik wieczysty 7. posiadacz zależny (np. dzierżawca, najemca) 8. współposiadacz zależny (np. dzierżawca, najemca)

6. Miejsce/a (adres/y) położenia przedmiotów opodatkowania oraz identyfikator/y działek, budynków, lokali (Uwaga! W przypadku kilku nieruchomości wyszczególnić je dołączając odrębnie sporządzony załącznik)

7. Numer/y księgi wieczystej lub zbioru/ów dokumentów oraz nazwa sądu, w którym prowadzona jest księga wieczysta lub zbiór dokumentów (Uwaga! W przypadku kilku KW itp przynależnej do kilku nieruchomości wyszczególnić je dołączając odrębnie sporządzony załącznik)

8. Nazwa pełna * / Nazwisko, pierwsze imię, drugie imię**

9. Nazwa skrócona* / imię ojca, imię matki, data urodzenia

10. Identyfikator REGON* / Numer PESEL**

B.2 ADRES SIEDZIBY* / ADRES ZAMIESZKANIA**

| | | |
|-----------------|---------------------------------|-------------------------------|
| 11. Kraj | 12. Województwo | 13. Powiat |
| 14. Gmina | 15. Ulica | 16. Numer domu / Numer lokalu |
| 17. Miejscowość | 18. Kod pocztowy i nazwa poczty | 19. Urząd Skarbowy |

C. OKOLICZNOŚCI POWODUJĄCE KONIECZNOŚĆ ZŁOŻENIA DEKLARACJI

20. Okoliczności (zaznaczyć właściwą kratkę)

1. deklaracja na dany rok 2. korekta deklaracji rocznej 3. wygaśnięcie obowiązku podatkowego
 4. powstanie obowiązku podatkowego w trakcie roku 5. zmiana miejsca zamieszkania lub siedziby

D. DANE DOTYCZĄCE PRZEDMIOTÓW OPODATKOWANIA (z wyjątkiem zwolnionych)

| Wyszczególnienie | Podstawa opodatkowania | Stawka podatku wynikająca z Uchwały Rady Miejskiej Strzelina w zł,gr | Kwota podatku w zł, gr |
|---|-----------------------------|--|------------------------|
| D.1 POWIERZCHNIA GRUNTÓW (Uwaga! Wykazujemy z dokładnością do 1 m kw.) | | | |
| 1. związanych z prowadzeniem działalności gospodarczej, bez względu na sposób zakwalifikowania w ewidencji gruntów i budynków | 21. m ² | 22. | 23. |
| 2. pod jeziorami, zajętych na zbiorniki wodne retencyjne lub elektrowni wodnych | 24. ha | 25. | 26. |

| | | | |
|---|-----------------------------|--------------|--------------|
| 3. pozostałe grunty, w tym zajęte na prowadzenie odpłatnej statutowej działalności pożytku publicznego przez organizacje pożytku publicznego | 27. m ² | 28. | 29. |
| D.2 POWIERZCHNIA UŻYTKOWA BUDYNKÓW LUB ICH CZĘŚCI (UWAGA ! Do powierzchni użytkowej budynku lub jego części należy zaliczyć powierzchnię mierzoną, po wewnętrznej długości ścian na wszystkich kondygnacjach, z wyjątkiem powierzchni klatek schodowych oraz szybów dźwigowych. Za kondygnację uważa się również garaże podziemne, piwnice, sutereny i poddasza użytkowe.) | | | |
| 1. mieszkalnych - ogółem | 30. m ² | 31. | 32. |
| w tym: | 33. m ² | 34. | 35. |
| - kondygnacji o wysokości od 1,40 do 2,20 m (zaliczyć 50% powierzchni) | m ² | | |
| - kondygnacji o wysokości powyżej 2,20 m | m ² | | |
| 2. związanych z prowadzeniem działalności gospodarczej oraz od części budynków mieszkalnych zajętych na prowadzenie działalności gospodarczej ogółem , | 36. m ² | 37. | 38. |
| w tym: | m ² | | |
| - kondygnacji o wysokości od 1,40 do 2,20 m (zaliczyć 50% powierzchni) | m ² | | |
| - kondygnacji o wysokości powyżej 2,20 m | m ² | | |
| 3. zajęte na prowadzenie działalności gospodarczej w zakresie obrotu kwalifikowanym materiałem siewnym ogółem , | 39. m ² | 40. | 41. |
| w tym: | m ² | | |
| - kondygnacji o wysokości od 1,40 do 2,20 m (zaliczyć 50% powierzchni) | m ² | | |
| - kondygnacji o wysokości powyżej 2,20 m | m ² | | |
| 4. zajęte na prowadzenie działalności gospodarczej w zakresie świadczenia usług medycznych ogółem , | 42. m ² | 43. | 44. |
| w tym: | m ² | | |
| - kondygnacji o wysokości od 1,40 do 2,20 m (zaliczyć 50% powierzchni) | m ² | | |
| - kondygnacji o wysokości powyżej 2,20 m | m ² | | |
| 5. pozostałych ogółem , w tym zajęte na prowadzenie odpłatnej statutowej działalności pożytku publicznego przez organizacje pożytku publicznego | 45. m ² | 46. | 47. |
| w tym: | m ² | | |
| - kondygnacji o wysokości od 1,40 do 2,20 m (zaliczyć 50% powierzchni) | m ² | | |
| - kondygnacji o wysokości powyżej 2,20 m | m ² | | |
| D.3 BUDOWLE (związane z dział. gospodarczą nie będące budynkami) | | | |
| 1. budowle (w zł) (wartość, o której mowa w przepisach o podatkach dochodowych) | 48. | 49. | 50. |
| E. ŁĄCZNA KWOTA PODATKU | | | |
| Kwota podatku | | | 51. |
| Suma kwot z kol. D (należy zaokrąglić do pełnych złotych)** | | | |

F. INFORMACJA O PRZEDMIOTACH ZWOLNIONYCH**F.1. ZWOLNIENIA USTAWOWE**

| | Wyszczególnienie | Podstawa opodatkowania | Stawka | Kwota zwolniona | Przepis prawa (ustawa, art., §...) |
|---|-----------------------|------------------------|--------|-----------------|------------------------------------|
| 1 | Budynki mieszkalne | | | | |
| 2 | Budynki pozostałe | | | | |
| 3 | Budynki zw. z dz.gosp | | | | |
| 4 | Grunty pozostałe | | | | |
| 5 | Grunty zw. z dz.gosp | | | | |
| 6 | Budowle zw. z dz.gosp | | | | |
| | RAZEM | | | | X |

| F.1. ZWOLNIENIA UCHWAŁĄ RADY MIEJSKIEJ STRZELINA | | | | | |
|--|-----------------------|---|--------|-----------------|---------------------------------|
| | Wyszczególnienie | Podstawa opodatkowania | Stawka | Kwota zwolniona | Przepis prawa (nr uchwały, §... |
| 1 | Budynki mieszkalne | | | | |
| 2 | Budynki pozostałe | | | | |
| 3 | Budynki zw. z dz.gosp | | | | |
| 4 | Grunty pozostałe | | | | |
| 5 | Grunty zw. z dz.gosp | | | | |
| 6 | Budowle zw. z dz.gosp | | | | |
| RAZEM | | | | | X |
| G. OŚWIADCZENIE I PODPIS SKŁADAJĄCEGO / OSOBY REPREZENTUJĄCEJ SKŁADAJĄCEGO | | | | | |
| Oświadczam, że podane przeze mnie dane są zgodne z prawdą. | | | | | |
| 52. Imię | | 53. Nazwisko | | | |
| 54. Data wypełnienia (dzień - miesiąc - rok) | | 55. Podpis (pieczęć) składającego / osoby reprezentującej składającego | | | |
| 56. Osoba odpowiedzialna za prawidłowe obliczenie podatku (imię i nazwisko) | | 57. Podpis księgowego | | | |
| tel .kontaktowy | | | | | |
| H. KLAUZULA | | | | | |
| Zgodnie z art. 3a ustawy z dnia 17 czerwca 1966 roku o postępowaniu egzekucyjnym w administracji (tekst jednolity Dz.U. z 2002 roku Nr 110,poz.968 ze zmianami) niniejsza deklaracja stanowi podstawę do wystawienia tytułu wykonawczego. | | | | | |
| I. ADNOTACJE ORGANU PODATKOWEGO | | | | | |
| 58. Data wpływu deklaracji | | 59. W wyniku wstępnej kontroli przypada : ----- do przypisu zł. do odpisu zł. ----- | | | |
| 60. Pieczęć Urzędu | | 61. Uwagi organu podatkowego | | | |
| 57. Identyfikator przyjmującego formularz | | 58. Data i podpis przyjmującego formularz | | | |

****Zgodnie z art. 63§1 ustawy z dnia 29 sierpnia 1997 r. – Ordynacja podatkowa (tekst jedn..Dz.U.z 2005 roku Nr 8, poz. 60 ze zm.)” podstawy opodatkowania, kwoty podatków, odsetki za zwłokę, opłaty prolongacyjne, oprocentowanie nadpłat oraz wynagrodzenia przysługujące płatnikom zaokrągla się do pełnych złotych, w ten sposób, że końcówki kwot wynoszących mniej niż 50 groszy pomija się, a końcówki kwot wynoszących 50 i więcej groszy podwyższa się do pełnych złotych”**

4517**UCHWAŁA RADY MIEJSKIEJ W ŻAROWIE**

z dnia 1 grudnia 2005 r.

**w sprawie ustalenia wysokości stawek podatku od nieruchomości
i zwolnień podatkowych**

Na podstawie art. 18 ust. 2 pkt 8 ustawy z dnia 8 marca 1990 roku „o samorządzie gminnym” (tekst jednolity Dz. U. z 2001 r. Nr 142, poz. 1591 z późniejszymi zmianami), w związku z art. 5 ust. 1, art. 7 ust. 3 ustawy z dnia 12 stycznia 1991 r. „o podatkach i opłatach lokalnych” (tekst jednolity z 2002 r. Nr 9, poz. 84 z późniejszymi zmianami) Rada Miejska w Żarowie uchwala, co następuje:

§ 1

Stawki podatku od nieruchomości wynoszą:

1. od gruntów:

- a) związanych z prowadzeniem działalności gospodarczej, bez względu na sposób zakwalifikowania w ewidencji gruntów i budynków od 1 m² powierzchni – 0,68 zł;
- b) pod jeziorami, zajętych na zbiorniki wodne retencyjne lub elektrowni wodnych od 1 ha powierzchni – 3,61 zł;
- c) pozostałych, w tym zajętych na prowadzenie odpłatnej statutowej działalności pożytku publicznego przez organizacje pożytku publicznego od 1 m² powierzchni – 0,25 zł;

2. od budynków lub ich części:

- a) mieszkalnych lub ich części od 1 m² powierzchni użytkowej – 0,50 zł;
- b) związanych z prowadzeniem działalności gospodarczej oraz od budynków mieszkalnych lub ich części zajętych na prowadzenie działalności gospodarczej od 1 m² powierzchni użytkowej – 18,38 zł;
- c) zajętych na prowadzenie działalności gospodarczej w zakresie obrotu kwalifikowanym materiałem siewnym od 1 m² powierzchni – 8,58 zł;
- d) zajętych na prowadzenie działalności gospodarczej w zakresie udzielania świadczeń zdrowotnych od 1 m² powierzchni – 3,71 zł;
- e) pozostałych, w tym zajętych na prowadzenie odpłatnej statutowej działalności pożytku publicznego przez organizacje pożytku publicznego od 1 m² powierzchni użytkowej – 4,20 zł;
- f) od garaży od 1 m² powierzchni użytkowej – 6,17 zł;

3. od budowli – 2% ich wartości określonej na podstawie art. 4 ust. 1 pkt 3 i ust. 3–7.

§ 2

Zwalnia się od podatku od nieruchomości:

- 1) budynki lub ich części oraz grunty będące w użytkowaniu: zakładów i jednostek budżetowych gminy; świetlic wiejskich, gminnych jednostek straży pożarnych, gminnych instytucji kultury,
- 2) budynki lub ich części oraz grunty stanowiące własność gminy, które nie zostały wydzierżawione ani wynajęte.

§ 3

Traci moc uchwała nr XXX/180/2004 Rady Miejskiej w Żarowie z dnia 18 listopada 2004 r. w sprawie ustalenia wysokości stawek podatku od nieruchomości i zwolnień podatkowych.

§ 4

Wykonanie uchwały powierza się Burmistrzowi Miasta Żarów.

§ 5

Uchwała podlega ogłoszeniu w Dzienniku Urzędowym Województwa Dolnośląskiego.

§ 6

Uchwała wchodzi w życie po upływie 14 dni od dnia jej ogłoszenia w Dzienniku Urzędowym Województwa Dolnośląskiego z mocą obowiązującą od 1 stycznia 2006 roku.

PRZEWODNICZĄCY
RADY MIEJSKIEJ

STANISŁAW SZCZĘSNY

4518

UCHWAŁA RADY MIEJSKIEJ W ŻAROWIE

z dnia 1 grudnia 2005 r.

w sprawie wysokości rocznych stawek podatku od środków transportowych

Na podstawie art. 18 ust. 2 pkt 8 ustawy z dnia 8 marca 1990 r. „o samorządzie gminnym” (tekst jednolity z 2001 r. Dz. U. Nr 142, poz.1591 z późniejszymi zmianami), w związku z art. 10 ustawy z dnia 12 stycznia 1991 r. „o podatkach i opłatach lokalnych” (tekst jednolity z 2002 r. Dz. U. Nr 9, poz. 84 z późniejszymi zmianami) Rada Miejska w Żarowie uchwala, co następuje:

§ 1

Uchwala się roczne stawki podatku od środków transportowych w następujących wysokościach:

1. od samochodu ciężarowego o dopuszczalnej masie całkowitej od 3,5 tony i poniżej 12 ton, w tym:
 - a) od 3,5 tony do 5,5 tony włącznie – 530 zł,
 - b) powyżej 5,5 tony do 9 ton włącznie – 743 zł,
 - c) powyżej 9 ton i poniżej 12 ton – 849 zł.
2. od samochodu ciężarowego o dopuszczalnej masie całkowitej od 3,5 tony i poniżej 12 ton posiadającego certyfikat Euro, katalizator lub instalację gazową w tym:
 - a) od 3,5 tony do 5,5 tony włącznie – 425 zł,
 - b) od 5,5 tony do 9 ton włącznie – 637 zł,
 - c) powyżej 9 ton i poniżej 12 ton – 743 zł.
3. od samochodu ciężarowego o dopuszczalnej masie całkowitej równej lub wyższej niż 12 ton z zawieszeniem pneumatycznym lub uznawanym za równoważne oraz innym systemem zawieszenia osi jezdnych w zależności od liczby tych osi oraz dopuszczalnej masy całkowitej:
 - a) dwie osie jezdne:

| dopuszczalna masa całkowita | | osie jezdne z zawieszeniem pneumatycznym lub uznawanym za równoważne | inny system zawieszenia osi jezdnych |
|-----------------------------|-----------|--|--------------------------------------|
| nie mniej niż | mniej niż | | |
| 12 ton | 14 ton | 637 zł | 849 zł |
| 14 ton | 15 ton | 849 zł | 1.061 zł |
| 15 ton | | 1.167 zł | 1.339 zł |

- b) trzy osie jezdne:

| dopuszczalna masa całkowita | | osie jezdne z zawieszeniem pneumatycznym lub uznawanym za równoważne | inny system zawieszenia osi jezdnych |
|-----------------------------|-----------|--|--------------------------------------|
| nie mniej niż | mniej niż | | |
| 12 ton | 17 ton | 637 zł | 849 zł |
| 17 ton | 19 ton | 849 zł | 1.061 zł |
| 19 ton | 21 ton | 1.061 zł | 1.273 zł |
| 21 ton | 23 ton | 1.273 zł | 1.485 zł |
| 23 ton | 25 ton | 1.485 zł | 1.697 zł |
| 25 ton | | 1.697 zł | 1.910 zł |

- c) cztery i więcej osi jezdnych

| dopuszczalna masa całkowita | | osie jezdne z zawieszeniem pneumatycznym lub uznawanym za równoważne | inny system zawieszenia osi jezdnych |
|-----------------------------|-----------|--|--------------------------------------|
| nie mniej niż | mniej niż | | |
| 12 ton | 25 ton | 849 zł | 1.061 zł |
| 25 ton | 27 ton | 1.273 zł | 1.485 zł |
| 27 ton | 29 ton | 1.697 zł | 1.910 zł |
| 29 ton | 31 ton | 1.910 zł | 2.483 zł |
| 31 ton | | 2.122 zł | 2.483 zł |

4. od ciągnika siodłowego i balastowego przystosowanego do używania łącznie z naczepą lub przyczepą o dopuszczalnej masie całkowitej zespołu pojazdów:

a) od 3,5 tony do 12 ton włącznie – 1.273 zł

5. od ciągnika siodłowego i balastowego przystosowanego do używania łącznie z naczepą lub przyczepą, posiadającego certyfikat Euro, katalizator lub instalację gazową, o dopuszczalnej masie całkowitej zespołu pojazdów

a) od 3,5 tony i poniżej 12 ton – 1.061 zł

6. od ciągnika siodłowego i balastowego przystosowanego do używania łącznie z naczepą lub przyczepą o dopuszczalnej masie całkowitej zespołu pojazdów równej lub wyższej niż 12 ton z zawieszeniem pneumatycznym lub uznawanym za równoważne oraz innym systemem zawieszenia osi jezdnych, w zależności od systemu zawieszenia osi oraz dopuszczalnej masy całkowitej:

a) dwie osie jezdne

| dopuszczalna masa całkowita | | osie jezdne z zawieszeniem pneumatycznym lub uznawanym za równoważne | inny system zawieszenia osi jezdnych |
|-----------------------------|-----------|--|--------------------------------------|
| nie mniej niż | mniej niż | | |
| 12 ton | 25 ton | 1.167 zł | 1.380 zł |
| 25 ton | 31 ton | 1.380 zł | 1.591 zł |
| 31 ton | | 1.591 zł | 1.800 zł |

b) trzy osie jezdne:

| dopuszczalna masa całkowita | | osie jezdne z zawieszeniem pneumatycznym lub uznawanym za równoważne | inny system zawieszenia osi jezdnych |
|-----------------------------|-----------|--|--------------------------------------|
| nie mniej niż | mniej niż | | |
| trzy osie jezdne | | | |
| 12 ton | 40 ton | 1.485 zł | 1.910 zł |
| 40 ton | | 1.910 zł | 2.350 zł |

7. od przyczepy i naczepy z wyjątkiem związanych wyłącznie z działalnością rolniczą prowadzoną przez podatnika podatku rolnego, które łącznie z pojazdem silnikowym posiadają dopuszczalną masę całkowitą:

a) od 7 ton i poniżej 12 ton – 958 zł

8. od przyczepy i naczepy, które łącznie z pojazdem silnikowym posiadają dopuszczalną masę całkowitą równą lub wyższą niż 12 ton, z wyjątkiem związanych wyłącznie z działalnością rolniczą prowadzoną przez podatnika podatku rolnego, z zawieszeniem pneumatycznym lub uznawanym za równoważne oraz innym systemem zawieszenia osi jezdnych, w zależności od liczby osi oraz dopuszczalnej masy całkowitej zespołu pojazdów:

a) jedna oś jezdna:

| dopuszczalna masa całkowita | | osie jezdne z zawieszeniem pneumatycznym lub uznawanym za równoważne | inny system zawieszenia osi jezdnych |
|-----------------------------|-----------|--|--------------------------------------|
| nie mniej niż | mniej niż | | |
| 12 ton | 25 ton | 637 zł | 849 zł |
| 25 ton | | 849 zł | 1.061 zł |

b) dwie osie jezdne:

| dopuszczalna masa całkowita | | osie jezdne z zawieszeniem pneumatycznym lub uznawanym za równoważne | inny system zawieszenia osi jezdnych |
|-----------------------------|-----------|--|--------------------------------------|
| nie mniej niż | mniej niż | | |
| 12 ton | 28 ton | 743 zł | 958 zł |
| 28 ton | 33 ton | 958 zł | 1.167 zł |
| 33 ton | 38 ton | 1.167 zł | 1.380 zł |
| 38 ton | | 1.380 zł | 1.700 zł |

c) trzy osie jezdne:

| dopuszczalna masa całkowita | | osie jezdne z zawieszeniem pneumatycznym lub uznawanym za równoważne | inny system zawieszenia osi jezdnych |
|-----------------------------|-----------|--|--------------------------------------|
| nie mniej niż | mniej niż | | |
| 12 ton | 38 ton | 1.061 zł | 1.221 zł |
| 38 ton | | 1.221 zł | 1.360 zł |

9. od autobusu w zależności od liczby miejsc do siedzenia w tym:

a) do 15 miejsc – 637 zł,

b) od 16 do 29 miejsc – 958 zł,

c) równej i wyższej niż 30 miejsc – 1.273 zł.

10. od autobusu w zależności od liczby miejsc do siedzenia, posiadającego certyfikat Euro, katalizator lub instalację gazową, w tym:
- do 15 miejsc – 530 zł,
 - od 16 do 29 miejsc – 849 zł,
 - równiej i wyższej niż 30 miejsc – 1.167 zł.

§ 2

Wykonanie uchwały powierza się Burmistrzowi Miasta Żarów.

§ 3

Tracą moc uchwała nr XXX/182/2004 Rady Miejskiej w Żarowie z dnia 18 listopada 2004 roku w sprawie: wysokości rocznych stawek podatku od środków transportowych oraz uchwała nr XXXI/186/2004 Rady Miejskiej w Żarowie z dnia 13 grudnia 2004 roku w sprawie: zmian w uchwale nr .XXX/182/2004 Rady Miejskiej w Żarowie z dnia 18 listopada 2004 roku w sprawie: wysokości rocznych stawek podatku od środków transportowych.

§ 4

Uchwała podlega ogłoszeniu w Dzienniku Urzędowym Województwa Dolnośląskiego.

§ 5

Uchwała wchodzi w życie po upływie 14 dni od dnia jej ogłoszenia w Dzienniku Urzędowym Województwa Dolnośląskiego, z mocą obowiązującą od 1 stycznia 2006 roku.

PRZEWODNICZĄCY
RADY MIEJSKIEJ

STANISŁAW SZCZĘŚNY

4519

UCHWAŁA RADY MIEJSKIEJ W ŻAROWIE

z dnia 1 grudnia 2005 r.

w sprawie podatku od posiadania psów

Na podstawie art. 18 ust. 2 pkt 8 ustawy z dnia 8 marca 1990 r. „o samorządzie gminnym” (tekst jednolity z 2001 r. Dz. U. Nr 142, poz.1591 z późniejszymi zmianami) w związku z art. 14 pkt 1, 2, 4 ustawy z dnia 12 stycznia 1991 r. „o podatkach i opłatach lokalnych” (tekst jednolity z 2002 r. Dz. U. Nr 9, poz.84 z późniejszymi zmianami) Rada Miejska w Żarowie uchwała, co następuje:

§ 1

Stawka podatku od posiadania jednego psa wynosi 18 złotych.

§ 2

Podatek płatny jest bez wezwania w terminie do 30 czerwca roku podatkowego, za który uiszcza się podatek lub w ciągu 1 miesiąca od wejścia w posiadanie psa.

§ 3

Podatek od posiadania psów należny jest w wysokości połowy stawki określonej w § 1, jeżeli osoba fizyczna weszła w posiadanie psa po dniu 30 czerwca roku podatkowego

§ 4

Podatek jest płatny w kasie Urzędu Miejskiego lub na rachunek bankowy Gminy Żarów.

§ 5

Zwalnia się z podatku od posiadania psów stróżów wykonujących swoją pracę przy pomocy psów.

§ 6

Tracą moc uchwała nr XXX/183/2004 Rady Miejskiej w Żarowie z dnia 18 listopada 2004 roku w sprawie: podatku od posiadania psów oraz uchwała nr XXXI/187/2004 Rady Miejskiej w Żarowie z dnia 13 grudnia 2004 roku w sprawie: zmian w uchwale nr XXX/183/2004 Rady Miejskiej w Żarowie z dnia

18 listopada 2004 roku w sprawie: podatku od posiadania psów.

§ 7

Wykonanie uchwały powierza się Burmistrzowi Miasta Żarów.

§ 8

Uchwała podlega ogłoszeniu w Dzienniku Urzędowym Województwa Dolnośląskiego.

§ 9

Uchwała wchodzi w życie po upływie 14 dni od dnia jej ogłoszenia w Dzienniku Urzędowym Województwa Dolnośląskiego z mocą obowiązującą od dnia 1 stycznia 2006 roku.

PRZEWODNICZĄCY
RADY MIEJSKIEJ

STANISŁAW SZCZĘSNY

4520**UCHWAŁA RADY MIEJSKIEJ WROCŁAWIA**

z dnia 8 grudnia 2005 r.

w sprawie określenia wysokości stawek podatku od nieruchomości

Na podstawie art. 18 ust. 2 pkt 8 ustawy z dnia 8 marca 1990 r. o samorządzie gminnym (t.j. Dz. U. z 2001 r. Nr 142, poz. 1591 ze zm.), art. 5 ustawy z dnia 12 stycznia 1991 r. o podatkach i opłatach lokalnych (t.j. Dz. U. z 2002 r. Nr 9, poz. 84 ze zm.) oraz obwieszczenia Ministra Finansów z dnia 27 października 2005 r. w sprawie wysokości górnych granic stawek kwotowych w podatkach i opłatach lokalnych (M.P. Nr 68, poz. 956) Rada Miejska Wrocławia uchwala, co następuje:

§ 1

Określa się wysokość stawek podatku od nieruchomości:

1) od gruntów:

- a) związanych z prowadzeniem działalności gospodarczej, bez względu na sposób zakwalifikowania w ewidencji gruntów i budynków – 0,62 zł od 1 m² powierzchni,
- b) związanych z prowadzeniem działalności gospodarczej w zakresie udzielania świadczeń zdrowotnych – 0,30 zł od 1 m² powierzchni,
- c) pod jeziorami, zajętych na zbiorniki wodne retencyjne lub elektrowni wodnych – 3,36 zł od 1 ha powierzchni,
- d) pozostałych, w tym zajętych na prowadzenie odpłatnej statutowej działalności pożytku publicznego przez organizacje pożytku publicznego – 0,25 zł od 1 m² powierzchni;

2) od budynków lub ich części:

- a) mieszkalnych – 0,51 zł od 1 m² powierzchni użytkowej,
- b) związanych z prowadzeniem działalności gospodarczej oraz od budynków mieszkalnych lub ich części zajętych na prowadzenie działalności gospodarczej – 17,19 zł od 1 m² powierzchni użytkowej,
- c) przeznaczonych na cele handlowe o powierzchni 1500–2000 m², z wyjątkiem budynków będących targowiskami pod dachami – 17,86 zł od 1 m² powierzchni użytkowej,
- d) przeznaczonych na cele handlowe o powierzchni przekraczającej 2000 m², z wyjątkiem budynków

będących targowiskami pod dachami – 18,43 zł od 1 m² powierzchni użytkowej,

- e) zajętych na prowadzenie działalności gospodarczej w zakresie obrotu kwalifikowanym materiałem siewnym – 8,01 zł od 1 m² powierzchni użytkowej,
 - f) zajętych na prowadzenie działalności gospodarczej w zakresie udzielania świadczeń zdrowotnych na powierzchni do 1000 m² – 3,46 zł od 1 m² powierzchni użytkowej,
 - g) zajętych na prowadzenie działalności gospodarczej w zakresie udzielania świadczeń zdrowotnych na powierzchni przekraczającej 1000 m² – 1,50 zł od 1 m² powierzchni użytkowej,
 - h) zajętych na prowadzenie niepublicznych szkół, placówek, o których mowa w ustawie o systemie oświaty, oraz zakładów kształcenia i placówek doskonalenia nauczycieli, z wyjątkiem budynków lub ich części zajętych na działalność gospodarczą inną niż działalność oświatowa – 5,00 zł od 1 m² powierzchni użytkowej,
 - i) pozostałych, w tym zajętych na prowadzenie odpłatnej statutowej działalności pożytku publicznego przez organizacje pożytku publicznego – 5,74 zł od 1 m² powierzchni użytkowej;
- 3) od budowli lub ich części:
- a) związanych z prowadzeniem działalności gospodarczej – 2% ich wartości określonej na podstawie art. 4 ust. 1 pkt 3 i ust. 3–7 ustawy o podatkach i opłatach lokalnych,
 - b) związanych z prowadzeniem działalności gospodarczej w zakresie udzielania świadczeń zdrowotnych – 1% ich wartości określonej na pod-

stawie art. 4 ust. 1 pkt 3 i ust. 3-7 ustawy o podatkach i opłatach lokalnych.

§ 2

Wykonanie uchwały powierza się Prezydentowi Wrocławia.

§ 3

Traci moc uchwała nr XXXI/2266/04 Rady Miejskiej Wrocławia z dnia 9 grudnia 2004 r. w sprawie określenia wysokości stawek podatku od nieruchomości (Dz. Urz. Woj. Dol. Nr 259, poz. 4558).

§ 4

Uchwała wchodzi w życie z dniem 1 stycznia 2006 r. i podlega ogłoszeniu w Dzienniku Urzędowym Województwa Dolnośląskiego.

WICEPRZEWODNICZĄCA
RADY MIEJSKIEJ

BARBARA ZDROJEWSKA

4521

UCHWAŁA RADY MIEJSKIEJ WROCŁAWIA

z dnia 8 grudnia 2005 r.

o zmianie uchwały nr XXXI/2267/04 Rady Miejskiej Wrocławia z dnia 9 grudnia 2004 roku w sprawie innych zwolnień od podatku od nieruchomości

Na podstawie art. 18 ust. 2 pkt 8 ustawy z dnia 8 marca 1990 r. o samorządzie gminnym (t.j. Dz. U. z 2001 r. Nr 142, poz. 1591 ze zm.) oraz art. 7 ust. 3 ustawy z dnia 12 stycznia 1991 r. o podatkach i opłatach lokalnych (t.j. Dz. U. z 2002 r. Nr 9, poz. 84 ze zm.) Rada Miejska Wrocławia uchwala, co następuje:

§ 1

W uchwale nr XXXI/2267/04 Rady Miejskiej Wrocławia z dnia 9 grudnia 2004 roku w sprawie innych zwolnień od podatku od nieruchomości (Dz. Urz. Woj. Dol. Nr 259, poz. 4559) w § 1 dodaje się pkt 7 w brzmieniu:

„7) grunty stanowiące wnętrza międzyblokowe, podwórka, chodniki i drogi wewnętrzne, place zabaw, ogródki przydomowe i tereny zielone, będące własnością Gminy Wrocław lub Skarbu Państwa, nieobciążone prawem użytkowania wieczystego, a będące przedmiotem dzierżawy, z przeznaczeniem na zapewnienie prawidłowego i racjonalnego korzystania z budynków i urządzeń pozostających w zarządzie właścicielskich wspólnot mieszkaniowych.”.

§ 2

Wykonanie uchwały powierza się Prezydentowi Wrocławia.

§ 3

Zobowiązuje się Przewodniczącego Rady Miejskiej do ogłoszenia jednolitego tekstu uchwały.

§ 4

Uchwała wchodzi w życie z dniem 1 stycznia 2006 r. i podlega ogłoszeniu w Dzienniku Urzędowym Województwa Dolnośląskiego.

WICEPRZEWODNICZĄCA
RADY MIEJSKIEJ

BARBARA ZDROJEWSKA

4522

UCHWAŁA RADY MIEJSKIEJ WROCŁAWIA

z dnia 8 grudnia 2005 r.

w sprawie określenia wzorów formularzy w podatku od nieruchomości

Na podstawie art. 18 ust. 2 pkt 8 ustawy z dnia 8 marca 1990 r. o samorządzie gminnym (t.j. Dz. U. z 2001 r. Nr 142, poz. 1591 ze zm.) i art. 6 ust. 13 ustawy z dnia 12 stycznia 1991 r. o podatkach i opłatach lokalnych (t.j. Dz. U. z 2002 r. Nr 9, poz. 84 ze zm.) Rada Miejska Wrocławia uchwala, co następuje:

§ 1

Określa się wzór formularza „Informacja o nieruchomościach i obiektach budowlanych”, o którym mowa w art. 6 ust. 6 ustawy z dnia 12 stycznia 1991 r. o podatkach i opłatach lokalnych. Wzór formularza stanowi załącznik nr 1.

§ 2

Określa się wzór formularza „Deklaracja na podatek od nieruchomości”, o którym mowa w art. 6 ust. 9 pkt 1 ustawy z dnia 12 stycznia 1991 r. o podatkach i opłatach lokalnych. Wzór formularza stanowi załącznik nr 2.

§ 3

Wykonanie uchwały powierza się Prezydentowi Wrocławia.

§ 4

Traci moc uchwała nr XXXI/2268/04 Rady Miejskiej Wrocławia z dnia 9 grudnia 2004 r. w sprawie określenia wzorów formularzy w podatku od nieruchomości (Dz. Urz. Woj. Dol. Nr 259, poz. 4560).

§ 5

Uchwała wchodzi w życie z dniem 1 stycznia 2006 r. i podlega ogłoszeniu w Dzienniku Urzędowym Województwa Dolnośląskiego.

WICEPRZEWODNICZĄCA
RADY MIEJSKIEJ

BARBARA ZDROJEWSKA

POLA JASNE WYPEŁNIA PODATNIK. WYPEŁNIAĆ NA MASZYNIE, KOMPUTEROWO LUB RĘCZNIE, DUŻYMI DRUKOWANYMI LITERAMI, CZARNYM LUB NIEBIESKIM KOLOREM

| | |
|------------------------------------|-------------------|
| 1. Dotyczy nieruchomości położonej | 2. Nr ewidencyjny |
|------------------------------------|-------------------|

Załącznik Nr 1
do uchwały Nr XLIV/2963/05
Rady Miejskiej Wrocławia
z dnia 8 grudnia 2005 roku

IN-1

INFORMACJA O NIERUCHOMOŚCIACH I OBIEKTACH BUDOWLANYCH

| |
|--------|
| 3. Rok |
|--------|

| | |
|-------------------|--|
| Podstawa prawna: | Ustawa z dnia 12 stycznia 1991 r. o podatkach i opłatach lokalnych (jt. Dz. U. z 2002 r. Nr 9, poz. 84 ze zm.). |
| Składający: | Formularz przeznaczony dla osób fizycznych będących właścicielami nieruchomości lub obiektów budowlanych, posiadaczami samodzielnymi nieruchomości lub obiektów budowlanych, użytkownikami wieczystymi gruntów, posiadaczami nieruchomości lub ich części albo obiektów budowlanych lub ich części, stanowiących własność Skarbu Państwa lub jednostki samorządu terytorialnego. |
| Termin składania: | W terminie 14 dni od zaistnienia okoliczności mających wpływ na powstanie (wygaśnięcie) obowiązku podatkowego, lub wysokość opodatkowania. |
| Organ podatkowy: | Prezydent Wrocławia. |

A. MIEJSCE SKŁADANIA INFORMACJI

4. Wydział Podatków i Opłat Urzędu Miejskiego Wrocławia.

B. OBOWIĄZEK ZŁOŻENIA INFORMACJI

Podatnik ma obowiązek złożenia wraz z korektą informacji pisemnego uzasadnienia przyczyny korekty – art. 81 ustawy Ordynacja podatkowa.

5. Okoliczności powodujące obowiązek złożenia informacji (zaznaczyć właściwy kwadrat):

1. informacja składana po raz pierwszy 2. zmiana informacji obowiązująca od: _____

C. DANE PODATNIKA

C.1. DANE IDENTYFIKACYJNE

| | |
|-------------------------------|--------------------|
| 6. Nazwisko | |
| 7. Pierwsze imię, drugie imię | |
| 8. Numer NIP | 9. Numer PESEL |
| 10. REGON PKD | 11. Data urodzenia |
| 12. Imię ojca, imię matki | |

C.2. ADRES ZAMIESZKANIA

| | | | |
|-----------------|-----------------|------------------|---------------|
| 13. Kraj | 14. Województwo | 15. Powiat | |
| 16. Gmina | 17. Ulica | 18. Nr domu | 19. Nr lokalu |
| 20. Miejscowość | | 21. Kod pocztowy | 22. Poczta |

C.3. DANE IDENTYFIKACYJNE WSPÓŁMAŁŻONKA

(należy wypełnić, gdy nieruchomość stanowi małżeńską wspólność ustawową)

| | |
|--|---------------|
| 23. Nazwisko, pierwsze imię, drugie imię, data urodzenia | |
| 24. Imię ojca, imię matki | |
| 25. Numer PESEL / REGON | 26. Numer NIP |

C.4. ADRES ZAMIESZKANIA WSPÓŁMAŁŻONKA

| | | | |
|-----------------|-----------------|------------------|---------------|
| 27. Kraj | 28. Województwo | 29. Powiat | |
| 29. Gmina | 30. Ulica | 31. Nr domu | 32. Nr lokalu |
| 33. Miejscowość | | 34. Kod pocztowy | 35. Poczta |

IN-1

1/4

POŁA JASNE WYPEŁNIA PODATNIK. WYPEŁNIAĆ NA MASZYNIE, KOMPUTEROWO LUB RĘCZNIE, DUŻYMI DRUKOWANYMI LITERAMI, CZARNYM LUB NIEBIESKIM KOLOREM.

D. DANE O NIERUCHOMOŚCIACH I OBIEKTACH BUDOWLANYCH PODLEGAJĄCYCH OPODATKOWANIU

D. 1. DATA NABYCIA (zawarcia umowy)

D. 2. POŁOŻENIE NIERUCHOMOŚCI

36. Położenie nieruchomości (adres)

D. 3. TYTUŁ PRAWNY (zaznaczyć właściwy kwadrat):

| | |
|--|---|
| 37. Rodzaj własności <input type="checkbox"/> 1. własność <input type="checkbox"/> 2. współwłasność | 38. Rodzaj posiadania samoistnego <input type="checkbox"/> 1. posiadanie <input type="checkbox"/> 2. współposiadanie |
| 39. Rodzaj użytkowania <input type="checkbox"/> 1. użytkowanie wieczyste <input type="checkbox"/> 2. współużytkowanie | 40. Rodzaj posiadania zależnego <input type="checkbox"/> 1. posiadanie <input type="checkbox"/> 2. współposiadanie |

D. 4. IDENTYFIKATORY GEODEZYJNE DZIAŁEK, BUDYNKÓW, LOKALI ¹⁾

41. Działki

42. Budynki

43. Lokale

D. 5. KSIĘGA WIECZYSTA

44. Numer księgi wieczyste (zbioru dokumentów) 45. Nazwa sądu

E. DANE DOTYCZĄCE PRZEDMIOTÓW OPODATKOWANIA NIEPODLEGAJĄCYCH ZWOLNIENIU

E.1. POWIERZCHNIA GRUNTÓW

Podstawa opodatkowania w m² (ha) z dokładnością do 1 m²

| | | |
|--|-----|----------------|
| 1. Związane z prowadzeniem działalności gospodarczej, bez względu na sposób zakwalifikowania w ewidencji gruntów i budynków | 46. | m ² |
| 2. Związanych z prowadzeniem działalności gospodarczej w zakresie udzielania świadczeń zdrowotnych | 47. | m ² |
| 3. Pod jeziorami, zajęte na zbiorniki wodne retencyjne lub elektrowni wodnych ²⁾ | 48. | ha |
| 4. Pozostałe grunty, w tym zajęte na prowadzenie odpłatnej statutowej działalności pożytku publicznego przez organizacje pożytku publicznego | 49. | m ² |

E.2. POWIERZCHNIA BUDYNKÓW LUB ICH CZĘŚCI ³⁾

Podstawa opodatkowania w m²

| | | |
|---|--|----------------|
| 1. Mieszkalne - ogółem | 50. | m ² |
| w tym kondygnacji o wysokości: | - od 1,40 do 2,20 m (zaliczyć 50% powierzchni) | 51. |
| | - powyżej 2,20 m | 52. |
| 2. Związane z prowadzeniem działalności gospodarczej oraz części budynków mieszkalnych zajęte na prowadzenie działalności gospodarczej - ogółem | 53. | m ² |
| w tym kondygnacji o wysokości: | - od 1,40 do 2,20 m (zaliczyć 50% powierzchni) | 54. |
| | - powyżej 2,20 m | 55. |

1) Identyfikatory wykazuje się, jeżeli zostały nadane.

2) Należy podać z dokładnością do czterech miejsc po przecinku.

3) Podstawę opodatkowania dla budynków lub ich części stanowi powierzchnia użytkowa, czyli powierzchnia mierzona po wewnętrznej długości ścian na wszystkich kondygnacjach, z wyjątkiem powierzchni klatek schodowych oraz szybów dźwigowych; za kondygnację uważa się również garaże podziemne, piwnice, sutereny i poddasza użytkowe.

POLA JASNE WYPEŁNIA PODATNIK. WYPEŁNIAĆ NA MASZYNIE, KOMPUTEROWO LUB RĘCZNIE, DUŻYMI DRUKOWANYMI LITERAMI, CZARNYM LUB NIEBIESKIM KOLOREM.

| | | | |
|---|--|-----|----------------|
| 3. Przeznaczonych na cele handlowe o powierzchni 1500 – 2000 m ² , za wyjątkiem budynków będących targowiskami pod dachami - ogółem | | 56. | m ² |
| w tym kondygnacji o wysokości: | - od 1,40 do 2,20 m (zaliczyć 50% powierzchni) | 57. | m ² |
| | - powyżej 2,20 m | 58. | m ² |
| 4. Przeznaczonych na cele handlowe o powierzchni przekraczającej 2000 m ² , za wyjątkiem budynków będących targowiskami pod dachami - ogółem | | 59. | m ² |
| w tym kondygnacji o wysokości: | - od 1,40 do 2,20 m (zaliczyć 50% powierzchni) | 60. | m ² |
| | - powyżej 2,20 m | 61. | m ² |
| 5. Zajęte na prowadzenie działalności gospodarczej w zakresie obrotu kwalifikowanym materiałem siewnym - ogółem | | 62. | m ² |
| w tym kondygnacji o wysokości: | - od 1,40 do 2,20 m (zaliczyć 50% powierzchni) | 63. | m ² |
| | - powyżej 2,20 m | 64. | m ² |
| 6. Zajętych na prowadzenie działalności gospodarczej w zakresie udzielania świadczeń zdrowotnych na powierzchni do 1000 m ² - ogółem | | 65. | m ² |
| w tym kondygnacji o wysokości: | - od 1,40 do 2,20 m (zaliczyć 50% powierzchni) | 66. | m ² |
| | - powyżej 2,20 m | 67. | m ² |
| 7. Zajętych na prowadzenie działalności gospodarczej w zakresie udzielania świadczeń zdrowotnych na powierzchni przekraczającej 1000 m ² - ogółem | | 68. | m ² |
| w tym kondygnacji o wysokości: | - od 1,40 do 2,20 m (zaliczyć 50% powierzchni) | 69. | m ² |
| | - powyżej 2,20 m | 70. | m ² |
| 8. Zajętych na prowadzenie niepublicznych szkół, placówek, o których mowa w ustawie o systemie oświaty oraz zakładów kształcenia i doskonalenia nauczycieli, za wyjątkiem budynków lub ich części zajętych na działalność gospodarczą inną niż działalność oświatowa - ogółem | | 71. | m ² |
| w tym kondygnacji o wysokości: | - od 1,40 do 2,20 m (zaliczyć 50% powierzchni) | 72. | m ² |
| | - powyżej 2,20 m | 73. | m ² |
| 9. Pozostałe, w tym zajętych na prowadzenie odpłatnej statutowej działalności pożytku publicznego przez organizacje pożytku publicznego - ogółem | | 74. | m ² |
| w tym kondygnacji o wysokości: | - od 1,40 do 2,20 m (zaliczyć 50% powierzchni) | 75. | m ² |
| | - powyżej 2,20 m | 76. | m ² |

E.3. WARTOŚĆ BUDOWLI LUB ICH CZĘŚCI ZWIĄZANYCH Z PROWADZENIEM DZIAŁALNOŚCI GOSPODARCZEJ

| | Podstawa opodatkowania w zł z dokładnością do 1 zł |
|---|--|
| 1) budowle lub ich części związane z prowadzeniem działalności gospodarczej | 77. zł |
| 2) budowle lub ich części związane z prowadzeniem działalności gospodarczej w zakresie udzielania świadczeń zdrowotnych | 78. zł |

F. INFORMACJA O ZAŁĄCZNIKACH (do niniejszej informacji dołączono)

794. Załącznik ZN-1/A składany (zaznaczyć właściwy kwadrat):

 tak nie

G. INFORMACJA O POZOSTAŁYCH WSPÓŁWŁAŚCICIELACH

| |
|--|
| |
|--|

POLA JASNE WYPEŁNIA PODATNIK. WYPEŁNIAĆ NA MASZYNIE, KOMPUTEROWO LUB RĘCZNIE, DUŻYMI DRUKOWANYMI LITERAMI, CZARNYM LUB NIEBIESKIM KOLOREM.

H. ADRES DO KORESPONDENCJI ⁴⁾

Telefon kontaktowy:

I. OŚWIADCZENIE I PODPIS PODATNIKA / OSOBY REPREZENTUJĄCEJ PODATNIKA

Oświadczam, że są mi znane przepisy Kodeksu karnego skarbowego o odpowiedzialności za podanie danych niezgodnych z rzeczywistością.

| | |
|--|--|
| 80. Imię | 81. Nazwisko |
| 82. Data wypełnienia informacji (dzień - miesiąc - rok) - - - - - | 83. Podpis (pieczęć) podatnika / osoby reprezentującej podatnika ⁵⁾ |

J. ADNOTACJE PODATNIKA / OSOBY REPREZENTUJĄCEJ PODATNIKA

84. Uwagi podatnika / osoby reprezentującej podatnika

K. ADNOTACJE ORGANU PODATKOWEGO

84. Uwagi organu podatkowego

85. Data (dzień - miesiąc - rok)

- - - - -

86. Podpis przyjmującego formularz

- 4) Adres do korespondencji wykazuje się jeżeli jest inny niż adres zamieszkania
5) Niepotrzebne skreślić

POLA JASNE WYPEŁNIA PODATNIK. WYPEŁNIAĆ NA MASZYNIE, KOMPUTEROWO LUB RĘCZNIE, DUŻYMI DRUKOWANYMI LITERAMI, CZARNYM LUB NIEBIESKIM KOLOREM.

| | |
|--|----------------------------|
| 1. Numer Identyfikacji Podatkowej podatnika | 2. Nr ewidencyjny |
|--|----------------------------|

ZN-1/A

DANE O ZWOLNIENIACH PODATKOWYCH W PODATKU OD NIERUCHOMOŚCI DLA OSÓB FIZYCZNYCH

| A. PRZEZNACZENIE FORMULARZA | | | |
|---|--------------------------------------|---|----------------------|
| 3. Niniejszy formularz stanowi załącznik do informacji IN-1 | | | |
| B. DANE PODATNIKA | | | |
| B.1. DANE IDENTYFIKACYJNE | | | |
| 4. Nazwisko | | | |
| 5. Pierwsze imię, drugie imię | | | |
| 6. Identyfikator REGON | | 7. Numer PESEL | |
| C. DANE DOTYCZĄCE ZWOLNIEŃ PODATKOWYCH WYNIKAJĄCYCH Z USTAWY LUB UCHWAŁY RADY GMINY | | | |
| Tytuł prawny zwolnienia | Grunty powierzchnia w m ² | Budynki lub ich części powierzchnia użytkowa w m ² | Budowle wartość w zł |
| Art. 7 ust. 1 pkt 1 – budowie kolejowe stanowiące całość techniczno-użytkową wraz z instalacjami i urządzeniami, służące do ruchu pojazdów kolejowych, organizacji i sterowania tym ruchem, umożliwiające dokonywanie przewozów osób lub rzeczy – wykorzystywane wyłącznie na potrzeby publicznego transportu kolejowego, a także zajęte pod nie grunty | 8. | | 9. |
| Art. 7 ust. 1 pkt 2 – budowie infrastruktury portowej, budowie infrastruktury zapewniającej dostęp do portów i przystani morskich oraz zajęte pod nie grunty | 10. | | 11. |
| Art. 7 ust. 1 pkt 3 – budynki, budowle i zajęte pod nie grunty na obszarze części lotniczych lotnisk użytku publicznego | 12. | 13. | 14. |
| Art. 7 ust. 1 pkt 4 – budynki gospodarcze lub ich części: a) służące wyłącznie działalności leśnej i rybackiej, b) położone na gruntach gospodarstw rolnych, służące wyłącznie działalności rolniczej, c) zajęte na prowadzenie działów specjalnych produkcji rolnej | | 15. | |
| Art. 7 ust. 1 pkt 5 – nieruchomości lub ich części zajęte na potrzeby prowadzenia przez stowarzyszenia statutowej działalności wśród dzieci i młodzieży w zakresie oświaty, wychowania, nauki i techniki, kultury fizycznej i sportu, z wyjątkiem wykorzystywanych do prowadzenia działalności gospodarczej, oraz grunty zajęte trwale na obozowiska i bazy wypoczynkowe dzieci i młodzieży | 16. | 17. | |
| Art. 7 ust. 1 pkt 6 – grunty i budynki wpisane indywidualnie do rejestru zabytków, pod warunkiem ich utrzymania i konserwacji zgodnie z przepisami o ochronie zabytków, z wyjątkiem części zajętych na prowadzenie działalności gospodarczej | 18. | 19. | |
| Art. 7 ust. 1 pkt 7 – grunty i budynki we władaniu muzeów rejestrowanych | 20. | 21. | |
| Art. 7 ust. 1 pkt 8 – grunty położone na obszarach objętych ochroną ścisłą, czynną lub krajobrazową, a także budynki i budowle trwale związane z gruntem, służące bezpośrednio osiągnięciu celów z zakresu ochrony przyrody- w parkach narodowych oraz w rezerwach przyrody | 22. | 23. | 24. |

ZN-1/A

1/2

POLA JASNE WYPEŁNIA PODATNIK. WYPEŁNIAĆ NA MASZYNI, KOMPUTEROWO LUB RĘCZNIE, DUŻYMI DRUKOWANYMI LITERAMI, CZARNYM LUB NIEBIESKIM KOLOREM.

| Tytuł prawny zwolnienia | Grunty owierzchnia w m ² | Budynki lub ich części powierzchnia użytkowa w m ² | Budowle wartość w zł |
|--|--|---|-------------------------|
| Art. 7 ust. 1 pkt 9 budowle wałów ochronnych, grunty pod wałami ochronnymi i położone w międzywałach, z wyjątkiem zajętych na prowadzenie działalności gospodarczej przez inne podmioty niż spółki wodne, ich związki oraz związki wałowe | 25. | | 26. |
| Art. 7 ust. 1 pkt 10 – grunty stanowiące nieużytki, użytki ekologiczne, grunty zadrzewione i zakrzewione, z wyjątkiem zajętych na prowadzenie działalności gospodarczej | 27. | | |
| Art. 7 ust. 1 pkt 11 – grunty stanowiące działki przyzagrodowe członków rolniczych spółdzielni produkcyjnych, którzy spełniają jeden z warunków: a) osiągnęli wiek emerytalny, b) są inwalidami zaliczonymi do I albo II grupy, c) są niepełnosprawnymi o znacznym lub umiarkowanym stopniu niepełnosprawności, d) są osobami całkowicie niezdolnymi do pracy w gospodarstwie rolnym albo niezdolnymi do samodzielnej egzystencji | 28. | | |
| Art. 7 ust. 1 pkt 12 – budynki położone na terenie pracowniczych ogrodów działkowych, nieprzekraczające norm powierzchni ustalonych w przepisach Prawa budowlanego dla altan i obiektów gospodarczych, z wyjątkiem zajętych na działalność gospodarczą | | 29. | |
| Art. 7 ust. 1 pkt 13 - budynki i budowle nowo wybudowane bądź zmodernizowane, oddane do użytkowania, wykorzystywane przez grupę producentów rolnych na działalność statutową, po uzyskaniu wpisu do rejestru grup – w okresie 5 lat od dnia uzyskania wpisu grupy do rejestru | | 30. | 31. |
| Art. 7 ust. 1 pkt 14 – nieruchomości lub ich części zajęte na prowadzenie nieodpłatnej statutowej działalności pożytku publicznego przez organizacje pożytku publicznego | 32. | 33. | 34. |
| Art. 7 ust. 2 pkt 1 – szkoły wyższe, wyższe szkoły zawodowe oraz wyższe szkoły wojskowe; zwolnienie nie dotyczy przedmiotów opodatkowania zajętych na działalność gospodarczą inną niż odpłatna działalność badawcza, artystyczna, sportowa i doświadczalna | 35. | 36. | 37. |
| Art. 7 ust. 2 pkt 2 – szkoły, placówki, zakłady kształcenia i placówki doskonalenia nauczycieli – publiczne i niepubliczne, oraz organy prowadzące te szkoły, placówki i zakłady, z tytułu zarządu, użytkowania lub użytkowania wieczystego nieruchomości szkolnych; zwolnienie nie dotyczy przedmiotów opodatkowania zajętych na działalność gospodarczą inną niż działalność oświatowa | 38. | 39. | 40. |
| Art. 7 ust. 2 pkt 3 – placówki naukowe PAN; zwolnienie nie dotyczy przedmiotów opodatkowania zajętych na działalność gospodarczą | 41. | 42. | 43. |
| Art. 7 ust. 2 pkt 4 – prowadzący zakłady pracy chronionej lub zakłady aktywności zawodowej – w zakresie przedmiotów opodatkowania zgłoszonych wojewodzie, jeżeli zgłoszenie zostało potwierdzone decyzją w sprawie przyznania statusu zakładu pracy chronionej lub zakładu aktywności zawodowej albo zaświadczeniem – zajętych na prowadzenie tego zakładu, z wyjątkiem przedmiotów opodatkowania znajdujących się w posiadaniu zależnym podmiotów nie będących prowadzącymi zakłady pracy chronionej lub zakłady aktywności zawodowej | 44. | 45. | 46. |
| Art. 7 ust. 2 pkt 5 – jednostki badawczo-rozwojowe, z wyjątkiem przedmiotów opodatkowania zajętych na działalność gospodarczą | 47. | 48. | |
| Art. 7 ust. 2 pkt 6 – Polski Związek Działkowców, z wyjątkiem przedmiotów opodatkowania zajętych na działalność gospodarczą | 49. | 50. | |
| Art. 10 ustawy z dnia 30 października 2002r. - o zmianie ustawy o podatkach i opłatach lokalnych oraz zmianie niektórych innych ustaw (Dz. U. nr 200 poz. 1682) - w latach 2003 – 2005 nieruchomości położone pod napowietrznymi liniami energetycznymi grunty, którymi zarządza Państwowe Gospodarstwo Leśne Lasy Państwowe | 51. | | |
| Inne zwolnienia wprowadzone uchwałą Rady Gminy Nr z dnia | 52. | 53. | 54. |

Numer Identyfikacji Podatkowej składającego deklarację

Załącznik Nr 2
 do uchwały Nr XLIV/2963/05
 Rady Miejskiej Wrocławia
 z dnia 8 grudnia 2005 roku

DEKLARACJA NA PODATEK OD NIERUCHOMOŚCI

Rok
 na

Podstawa prawna: Ustawa z dnia 12 stycznia 1991 r. o podatkach i opłatach lokalnych (jt. Dz. U. z 2002 r. Nr 9, poz. 84 ze zm.).
 Składający: Formularz przeznaczony dla osób prawnych, jednostek organizacyjnych oraz spółek nieposiadających osobowości prawnej będących właścicielami nieruchomości lub obiektów budowlanych, posiadaczami samoistnymi nieruchomości lub obiektów budowlanych, użytkownikami wieczystymi gruntów, posiadaczami nieruchomości lub ich części albo obiektów budowlanych lub ich części, stanowiących własność Skarbu Państwa lub jednostki samorządu terytorialnego oraz dla osób fizycznych będących współwłaścicielami lub współposiadaczami z osobami prawnymi, bądź z innymi jednostkami organizacyjnymi nieposiadającymi osobowości prawnej lub ze spółkami nieposiadającymi osobowości prawnej, z wyjątkiem osób tworzących wspólnotę mieszkaniową.
 Termin składania: Do 15 stycznia każdego roku podatkowego lub w terminie 14 dni od zaistnienia okoliczności mających wpływ na powstanie bądź wygaśnięcie obowiązku podatkowego lub wysokość podatku.
 Organ podatkowy: Prezydent Wrocławia

A. MIEJSCE SKŁADANIA DEKLARACJI
 Wydział Podatków i Opłat Urzędu Miejskiego Wrocławia

B. OBOWIĄZEK ZŁOŻENIA DEKLARACJI
 Podatnik ma obowiązek złożenia wraz z korektą deklaracji pisemnego uzasadnienia przyczyn korekty - art. 81 ustawy Ordynacja podatkowa

Okoliczności powodujące obowiązek złożenia deklaracji (zaznaczyć właściwą kratkę)
 deklaracja roczna korekta deklaracji rocznej (miesiąc-rok)

C. PODMIOT ZOBOWIĄZANY DO ZŁOŻENIA DEKLARACJI

Rodzaj podmiotu (zaznaczyć właściwą kratkę)
 1. właściciel, użytkownik, posiadacz 2. współwłaściciel, współużytkownik, współposiadacz

D. DANE PODATNIKA (niepotrzebne skreślić)
 * - dotyczy składającego deklarację niebędącego osobą fizyczną ** - dotyczy składającego deklarację będącego osobą fizyczną

DANE IDENTYFIKACYJNE

Składający deklarację (zaznaczyć właściwą kratkę)
 1. osoba fizyczna 2. osoba prawna 3. jednostka organizacyjna nieposiadająca osobowości prawnej
 4. spółka nieposiadająca osobowości prawnej

Nazwa pełna Podatnika wg Krajowego Rejestru Sądowego * / Nazwisko, pierwsze imię, drugie imię, data urodzenia**

| | | |
|---------------------------------|------------------------------|------------------|
| Nr Krajowego Rejestru Sądowego* | imię ojca ** imię matki** | data urodzenia** |
| REGON | PKD | PESEL** |

Wielkość przedsiębiorcy zgodnie z ustawą z dnia 2 lipca 2004 r. o swobodzie działalności gospodarczej – Dz. U. Nr 173, poz. 1807 ze zm.
 (zaznaczyć właściwą kratkę)
 0. mikroprzedsiębiorca 1. mały przedsiębiorca 2. średni przedsiębiorca
 3. inny przedsiębiorca (duży przedsiębiorca) 4. nie dotyczy

ADRES SIEDZIBY* / ADRES ZAMIESZKANIA**

| | | |
|-----------------|--------------|---------------------------|
| Kraj | Województwo | Powiat |
| Gmina/Dzielnica | Ulica | Numer domu / Numer lokalu |
| Miejscowość | Kod pocztowy | Poczta |

ADRES DO KORESPONDENCJI – jeśli jest inny niż adres siedziby

.....

Podatek od nieruchomości należy wpłacać:
 - na indywidualny rachunek bankowy nadany Podatnikowi przez Urząd Miejski Wrocławia
 - w przypadku Podatników składających deklarację po raz pierwszy, na konto bankowe Urzędu Miejskiego Wrocławia
BANK ZACHODNI WBK S.A. 1 ODDZIAŁ WROCŁAW 95 1090 2398 0000 0006 0800 3281

| F. DANE DOTYCZĄCE PRZEDMIOTÓW OPODATKOWANIA (z wyjątkiem zwolnionych) | | | | |
|---|------------------------|--|--|-------|
| Rodzaj przedmiotu | Podstawa opodatkowania | Stawka podatku wg Uchwały R. M. W-wia z dnia r. Nr | Kwota podatku (bez zaokrągleń) zł, gr | |
| F.1 GRUNTY (powierzchnia) | | | | |
| 1. związane z prowadzeniem działalności gospodarczej, bez względu na sposób zakwalifikowania w ewidencji gruntów i budynków | m ² | | zł | |
| 2. związane z prowadzeniem działalności gospodarczej w zakresie udzielania świadczeń zdrowotnych | m ² | | zł | |
| 3. pod jeziorami, zajęte na zbiorniki wodne retencyjne lub elektrowni wodnych | ha | | zł | |
| 4. pozostałe, w tym zajęte na prowadzenie odpłatnej statutowej działalności pożytku publicznego przez organizacje pożytku publicznego | m ² | | zł | |
| F.2 BUDYNKI LUB ICH CZĘŚCI (powierzchnia) | | | | |
| 1. mieszkalne | m ² | | zł | |
| 2. związane z prowadzeniem działalności gospodarczej oraz budynki mieszkalne lub ich części zajęte na prowadzenie działalności gospodarczej | m ² | | zł | |
| 3. przeznaczone na cele handlowe o powierzchni 1500 – 2000 m ² za wyjątkiem budynków będących targowiskami pod dachami | m ² | | zł | |
| 4. przeznaczone na cele handlowe o powierzchni przekraczającej 2000 m ² za wyjątkiem budynków będących targowiskami pod dachami | m ² | | zł | |
| 5. zajęte na prowadzenie działalności gospodarczej w zakresie obrotu kwalifikowanym materiałem siewnym | m ² | | zł | |
| 6. zajęte na prowadzenie działalności gospodarczej w zakresie udzielania świadczeń zdrowotnych na powierzchni do 1000 m ² | m ² | | zł | |
| 7. zajęte na prowadzenie działalności gospodarczej w zakresie udzielania świadczeń zdrowotnych na powierzchni przekraczającej 1000 m ² | m ² | | zł | |
| 8. zajęte na prowadzenie niepublicznych szkół, placówek, o których mowa w ustawie o systemie oświaty oraz zakładów kształcenia i placówek doskonalenia nauczycieli, za wyjątkiem zajętych na działalność gospodarczą inną niż działalność oświatowa | m ² | | zł | |
| 9. pozostałe, w tym zajęte na prowadzenie odpłatnej statutowej działalności pożytku publicznego przez organizacje pożytku publicznego | m ² | | zł | |
| F.3 BUDOWLE (wartość określona na podstawie art. 4 ust. 1 pkt 3 i ust. 3 – 7) | | | | |
| 1. budowle lub ich części związane z prowadzeniem działalności gospodarczej | zł | | % | |
| 2. budowle lub ich części związane z prowadzeniem działalności gospodarczej w zakresie udzielania świadczeń zdrowotnych | zł | | % | |
| G. ŁĄCZNA KWOTA PODATKU (do zapłaty) Suma kwot z kol. F po zaokrągleniu do pełnego złotego | | | | |

| H. INFORMACJA O PRZEDMIOTACH ZWOLNIONYCH | | | | |
|---|---|--|---|-------|
| Rodzaj przedmiotu | Podstawa opodatkowania | Stawka podatku wg Uchwały R. M. W-wia z dnia r, Nr | Kwota podatku (bez zaokrążeń) zł, gr | |
| H.1 GRUNTY (powierzchnia) | | | | |
| 1. związane z prowadzeniem działalności gospodarczej, bez względu na sposób zakwalifikowania w ewidencji gruntów i budynków | m ² | | zł | |
| 2. związane z prowadzeniem działalności gospodarczej w zakresie udzielania świadczeń zdrowotnych | m ² | | zł | |
| 3. pod jeziorami, zajęte na zbiorniki wodne retencyjne lub elektrowni wodnych | ha | | zł | |
| 4. pozostałe, w tym zajęte na prowadzenie nieodpłatnej statutowej działalności pożytku publicznego przez organizacje pożytku publicznego | m ² | | zł | |
| H.2 BUDYNKI LUB ICH CZĘŚCI (powierzchnia) | | | | |
| 1. mieszkalne | m ² | | zł | |
| 2. związane z prowadzeniem działalności gospodarczej oraz budynki mieszkalne lub ich części zajęte na prowadzenie działalności gospodarczej | m ² | | zł | |
| 3. przeznaczone na cele handlowe o powierzchni 1500 - 2000 m ² za wyjątkiem budynków będących targowiskami pod dachami | m ² | | zł | |
| 4. przeznaczone na cele handlowe o powierzchni przekraczającej 2000 m ² za wyjątkiem budynków będących targowiskami pod dachami | m ² | | zł | |
| 5. zajęte na prowadzenie działalności gospodarczej w zakresie obrotu kwalifikowanym materiałem siewnym | m ² | | zł | |
| 6. zajęte na prowadzenie działalności gospodarczej w zakresie udzielania świadczeń zdrowotnych na powierzchni do 1000 m ² | m ² | | zł | |
| 7. zajęte na prowadzenie działalności gospodarczej w zakresie udzielania świadczeń zdrowotnych na powierzchni przekraczającej 1000 m ² | m ² | | zł | |
| 8. zajęte na prowadzenie niepublicznych szkół, placówek, o których mowa w ustawie o systemie oświaty oraz zakładów kształcenia i placówek doskonalenia nauczycieli, za wyjątkiem zajętych na działalność gospodarczą inną niż działalność oświatowa | m ² | | zł | |
| 9. pozostałe, w tym zajęte na prowadzenie nieodpłatnej statutowej działalności pożytku publicznego przez organizacje pożytku publicznego | m ² | | zł | |
| H.3 BUDOWLE (wartość określona na podstawie art. 4 ust. 1 pkt 3 i ust. 3 – 7) | | | | |
| 1. budowle lub ich części związane z prowadzeniem działalności gospodarczej | zł | | % | |
| 2. budowle lub ich części związane z prowadzeniem działalności gospodarczej w zakresie udzielania świadczeń zdrowotnych | zł | | % | |
| I. ŁĄCZNA KWOTA PODATKU OBJĘTEGO ZWOLNIENIEM Suma kwot z kol. H po zaokrągleniu do pełnego złotego | | | | |
| J. INFORMACJA O ZAŁĄCZNIKACH (do niniejszej deklaracji dołączono) | | | | |
| INFORMACJA NR 1 (liczba)..... | INFORMACJA NR 2 składana (zaznaczyć właściwą kratkę) <input type="checkbox"/> tak <input type="checkbox"/> nie | | | |

Zgodnie z art. 3 i 3a ustawy z dnia 17.06.1966r. o postępowaniu egzekucyjnym w administracji /Dz. U. z 1991r. nr 36, poz. 161 ze zm./ dla zobowiązań powstających z dniem zdarzenia, z którym ustawa podatkowa wiąże powstanie takiego zobowiązania podstawę wystawienia tytułu wykonawczego stanowi niniejsza deklaracja złożona przez zobowiązanego.

K. OŚWIADCZENIE I PODPISY OSÓB UPOWAŻNIONYCH DO REPREZENTOWANIA PODATNIKA

Oświadczam, że są mi znane przepisy Kodeksu karnego skarbowego o odpowiedzialności za podanie danych niezgodnych z rzeczywistością

| | | |
|---|----------|------------------------|
| Imię | Nazwisko | Podpis i pieczęć osoby |
| Imię | Nazwisko | Podpis i pieczęć osoby |
| Imię | Nazwisko | Podpis i pieczęć osoby |
| Imię, nazwisko osoby odpowiedzialnej za prawidłowe obliczenie podatku | | telefon |

L. ADNOTACJE ORGANU PODATKOWEGO

data wpływu

w wyniku czynności sprawdzających:

do przypisu

do odpisu

data

podpis sprawdzającego

adnotacje księgowości:

adnotacje urzędowe:

| Lp. | Adres nieruchomości wraz z numerem kodu pocztowego | Tytuł prawny | Nr księgi wieczystej lub zbioru dokumentów | Obręb | Arkusze mapy | Nr działki | Powierzchnia działki [m²] | Identyfikator budynku / lokalu - mieszkalny - niemieszkalny | Powierzchnia użytkowa budynku / lokalu [m²] | Wartość budowlanej podlegająca opodatkowaniu wg adresu nieruchomości [zł] |
|----------------|--|--------------|--|-------|--------------|------------|---------------------------|---|---|---|
| | | | | | | | | | | |
| | | | | | | | | | | |
| | | | | | | | | | | |
| | | | | | | | | | | |
| | | | | | | | | | | |
| | | | | | | | | | | |
| | | | | | | | | | | |
| | | | | | | | | | | |
| | | | | | | | | | | |
| | | | | | | | | | | |
| | | | | | | | | | | |
| | | | | | | | | | | |
| OGÓŁEM: | | | | | | | | | | |

REGON :
NIP :

..... (podpis osoby upoważnionej do reprezentowania podatnika)

..... (podpis osoby sporządzającej)

INFORMACJA NR 2
do deklaracji na podatek
od nieruchomości na 2006 r.

pieczęćka nagłówkowa

DANE O ZWOLNIENIACH PODATKOWYCH W PODATKU OD NIERUCHOMOŚCI

| Lp. | Adres nieruchomości wraz z numerem kodu pocztowego | Forma władania | Nr księgi wieczystej lub zbioru dokumentów | Obręb | Arkusze mapy | Nr działki | Powierzchnia działki [m ²] | Identyfikator budynku / lokalu - mieszkalny - niemieszkalny | Powierzchnia użytkowa budynku / lokalu [m ²] | Wartość budowli podlegająca zwolnieniu wg adresu nieruchomości [zł] | Podstawa prawna zastosowania zwolnienia |
|----------------|--|----------------|--|-------|--------------|------------|--|---|--|---|---|
| | | | | | | | | | | | |
| | | | | | | | | | | | |
| | | | | | | | | | | | |
| | | | | | | | | | | | |
| | | | | | | | | | | | |
| | | | | | | | | | | | |
| | | | | | | | | | | | |
| | | | | | | | | | | | |
| | | | | | | | | | | | |
| OGÓŁEM: | | | | | | | | | | | |

REGON :
NIP :

.....
(podpis osoby sporządzającej)

.....
(podpisy osób upoważnionych do reprezentowania podatnika)

OBJAŚNIENIA

1. Formularz DEKLARACJI oraz INFORMACJI należy wypełnić na maszynie lub ręcznie drukowanymi literami.
2. **Podatnik składa DEKLARACJĘ wraz z INFORMACJĄ NR 1 i INFORMACJĄ NR 2. INFORMACJI NR 2 nie składa się jeżeli podatnik nie korzysta ze zwolnień lub ulg podatkowych.**
3. W polu C formularza deklaracji podatnik określa, czy wypełnia deklarację jako właściciel, użytkownik, posiadacz czy jako współwłaściciel, współużytkownik, współposiadacz - poza przypadkiem określonym w art. 3 ust. 5 ustawy o podatkach i opłatach lokalnych dotyczącym własności lokali, z którą związany jest określony ułamkowo udział we współwłasności gruntów oraz częściach wspólnych budynku - **zgodnie z obowiązującymi przepisami, nie jest dopuszczalne zaznaczenie przez podatnika obydwu opcji na jednym formularzu deklaracji.**
Wypełnia się dwa formularze deklaracji: **odrębnie** dla nieruchomości będących przedmiotem własności, użytkowania, posiadania oraz **odrębnie** dla nieruchomości pozostającej we współwłasności, współużytkowaniu, współposiadaniu deklarując do opodatkowania całą nieruchomość.
4. Dane dotyczące daty urodzenia i imion rodziców podaje osoba fizyczna, której nie nadano numeru PESEL
5. W formularzu INFORMACJA NR 1, INFORMACJA NR 2 pod pojęciem nieruchomości rozumie się nieruchomość o odrębnym miejscu położenia (adresie) lub odrębnym numerze księgi wieczystej. Nieruchomości podaje się wg alfabetycznego układu ulic.
6. Informacja o zwolnieniach od podatku od nieruchomości wynikające z Uchwały Nr
..... Rady Miejskiej Wrocławia dostępna jest na stronie internetowej Urzędu Miejskiego Wrocławia: www.wroclaw.pl

4523

UCHWAŁA RADY MIEJSKIEJ WROCŁAWIA

z dnia 8 grudnia 2005 r.

w sprawie określenia wzorów formularzy w podatku leśnym

Na podstawie art. 18 ust. 2 pkt 8 ustawy z dnia 8 marca 1990 r. o samorządzie gminnym (t.j. Dz. U. z 2001 r. Nr 142, poz. 1591 ze zm.), art. 6 ust. 9 ustawy z dnia 30 października 2002 r. o podatku leśnym (t.j. Dz. U. Nr 200, poz. 1682 ze zm.) Rada Miejska Wrocławia uchwala, co następuje:

§ 1

Określa się wzór formularza „Informacja o lasach”, o którym mowa w art. 6 ust. 2 ustawy z dnia 30 października 2002 r. o podatku leśnym. Wzór formularza stanowi załącznik nr 1.

§ 2

Określa się wzór formularza „Deklaracja na podatek leśny”, o którym mowa w art. 6 ust. 5 pkt 2 ustawy wskazanej w § 1 niniejszej uchwały. Wzór formularza stanowi załącznik nr 2.

§ 3

Wykonanie uchwały powierza się Prezydentowi Wrocławia.

§ 4

Traci moc uchwała nr XXXI/2272/04 Rady Miejskiej Wrocławia z dnia 9 grudnia 2004 r. w sprawie określenia wzorów formularzy w podatku leśnym (Dz. Urz. Woj. Dol. Nr 259, poz. 4564).

§ 5

Uchwała wchodzi w życie z dniem 1 stycznia 2006 r. i podlega ogłoszeniu w Dzienniku Urzędowym Województwa Dolnośląskiego.

WICEPRZEWODNICZĄCA
RADY MIEJSKIEJ

BARBARA ZDROJEWSKA

POLA JASNE WYPEŁNIA PODATNIK. WYPEŁNIĆ NA MASZYNIE, KOMPUTEROWO LUB RĘCZNIE, DUŻYMI DRUKOWANYMI LITERAMI, CZARNYM LUB NIEBIESKIM KOLOREM

| | |
|---|-------------------|
| 1. Numer Identyfikacji Podatkowej podatnika | 2. Nr ewidencyjny |
|---|-------------------|

Załącznik Nr 1
do uchwały Nr XLIV/2964/05
Rady Miejskiej Wrocławia
z dnia 8 grudnia 2005 roku

IL-1

INFORMACJA O LASACH

| | |
|-------------------|---|
| Podstawa prawna: | Ustawa z dnia 30 października 2002 r. o podatku leśnym (jt. Dz. U. Nr 200, poz. 1682 ze zm.). |
| Składający: | F formularz przeznaczony dla osób fizycznych będących właścicielami lasów, posiadaczami samoistnymi lasów, użytkownikami wieczystymi lasów, posiadaczami lasów stanowiących własność Skarbu Państwa lub jednostki samorządu terytorialnego. |
| Termin składania: | W terminie 14 dni od zaistnienia okoliczności mających wpływ na powstanie (wygaśnięcie) obowiązku podatkowego lub, wysokość opodatkowania. |
| Organ podatkowy: | Prezydent Wrocławia. |

A. MIEJSCE SKŁADANIA INFORMACJI

3. Wydział Podatków i Opłat Urzędu Miejskiego Wrocławia.

B. OBOWIĄZEK ZŁOŻENIA INFORMACJI

Podatnik ma obowiązek złożenia wraz z korektą informacji pisemnego uzasadnienie przyczyny korekty - art. 81 ustawy Ordynacja podatkowa.

4. Okoliczności powodujące obowiązek złożenia informacji (zaznaczyć właściwy kwadrat):

 1. informacja składana po raz pierwszy
 2. zmiana informacji obowiązująca od:

C. PODMIOT ZOBOWIĄZANY DO ZŁOŻENIA INFORMACJI

5. Rodzaj własności (zaznaczyć właściwy kwadrat):

 właściciel
 współwłaściciel
 posiadacz samoistny
 użytkownik wieczysty
 posiadacz zależny (najemca)

D. DANE PODATNIKA

D.1. DANE IDENTYFIKACYJNE

| | | |
|-------------------------------|----------------|----------------|
| 6. Nazwisko | | |
| 7. Pierwsze imię, drugie imię | | |
| 8. Identyfikator REGON / PKD | 9. Numer PESEL | |
| 10. Data urodzenia | 11. Imię ojca | 12. Imię matki |

D.2. ADRES ZAMIESZKANIA

| | | | |
|-----------------|------------------|-------------|---------------|
| 13. Kraj | 14. Województwo | 15. Powiat | |
| 16. Gmina | 17. Ulica | 18. Nr domu | 19. Nr lokalu |
| 20. Miejscowość | 21. Kod pocztowy | 22. Poczta | |

E. DANE IDENTYFIKACYJNE WSPÓŁMAŁŻONKA (należy wypełnić, gdy nieruchomości stanowi małżeńską wspólność ustawową)

| | | | |
|---|--|---|--|
| 24. Rodzaj podmiotu opodatkowania (zaznaczyć właściwy kwadrat): | | | |
| <input type="checkbox"/> właściciel | <input type="checkbox"/> współwłaściciel | <input type="checkbox"/> użytkownik wieczysty | <input type="checkbox"/> posiadacz zależny |
| 25. Nazwisko, pierwsze imię, drugie imię | | | |
| 26. Imię ojca | | 27. Imię matki | |
| 28. Numer PESEL | | 29. Numer NIP | |

E.1. ADRES ZAMIESZKANIA WSPÓŁMAŁŻONKA

| | | | |
|-----------------|------------------|-------------|---------------|
| 30. Kraj | 31. Województwo | 32. Powiat | |
| 33. Gmina | 34. Ulica | 35. Nr domu | 36. Nr lokalu |
| 37. Miejscowość | 38. Kod pocztowy | 39. Poczta | |

IL-1

1/2

POLA JASNE WYPEŁNIA PODATNIK WYPEŁNIAĆ NA MASZYNIE, KOMPUTEROWO LUB RĘCZNIE, DUŻYMI DRUKOWANYMI LITERAMI, CZARNYM LUB NIEBIESKIM KOLOREM.

F. DANE DOTYCZĄCE LASÓW NIEPODLEGAJĄCYCH ZWOLNIENIU

| Rodzaj lasu | Powierzchnia w ha z dokładnością do 1m ² ¹⁾ |
|---|---|
| 1. Lasy | 40. |
| 2. Lasy ochronne | 41. |
| 3. Lasy wchodzące w skład rezerwatów przyrody | 42. |
| 4. Lasy wchodzące w skład parków narodowych | 43. |

G. INFORMACJA O ZAŁĄCZNIKACH (do niniejszej informacji dołączono)

44. Liczba załączników ZL/1/A

45. Załącznik ZL/1/B składany (zaznaczyć właściwy kwadrat)

 tak nie**H. OŚWIADCZENIE I PODPIS PODATNIKA / OSOBY REPREZENTUJĄCEJ PODATNIKA**

Oświadczam, że są mi znane przepisy Kodeksu karnego skarbowego o odpowiedzialności za podanie danych niezgodnych z rzeczywistością.

46. Imię

47. Nazwisko

48. Data wypełnienia informacji (dzień - miesiąc - rok)

49. Podpis (pieczęć) podatnika / osoby reprezentującej podatnika ²⁾**I. ADRES DO KORESPONDENCJI** (jeżeli jest inny niż adres zamieszkania)

Telefon kontaktowy:

J. ADNOTACJE ORGANU PODATKOWEGO

50. Uwagi organu podatkowego

51. Data (dzień - miesiąc - rok)

52. Podpis przyjmującego formularz

1) Należy podać z dokładnością do czterech miejsc po przecinku.

2) Niepotrzebne skreślić.

POLA JASNE WYPEŁNIA PODATNIK. WYPEŁNIAĆ NA MASZYNIE, KOMPUTEROWO LUB RĘCZNIE, DUŻYMI DRUKOWANYMI LITERAMI, CZARNYM LUB NIEBIESKIM KOLOREM

| | |
|--|----------------------------|
| 1. Numer Identyfikacji Podatkowej podatnika | 2. Nr ewidencyjny |
|--|----------------------------|

ZL-1/A

DANE O NIERUCHOMOŚCIACH LEŚNYCH

Załącznik ZL-1/A przeznaczony jest dla jednej nieruchomości. W przypadku, gdy podatnik posiada na terenie gminy więcej niż jedną nieruchomość należy wypełnić odrębne załączniki.

| |
|---------------------------|
| 3. Nr załącznika |
|---------------------------|

A. PRZEZNACZENIE FORMULARZA

4. Niniejszy formularz stanowi załącznik do (zaznaczyć właściwy kwadrat):
 1. deklaracji DL-1 2. informacji IL-1

B. DANE PODATNIKA

* - dotyczy podatnika niebędącego osobą fizyczną

** - dotyczy podatnika będącego osobą fizyczną

B.1. DANE IDENTYFIKACYJNE

5. Rodzaj podatnika (zaznaczyć właściwy kwadrat):
 1. osoba fizyczna 2. osoba prawna 3. jednostka organizacyjna, w tym spółka, nieposiadająca osobowości prawnej

6. Nazwa pełna * / Nazwisko **
.....

7. Nazwa skrócona * / Pierwsze imię, drugie imię **
.....

8. Identyfikator REGON
.....

9. Numer PESEL **
.....

C. DANE O NIERUCHOMOŚCIACH LEŚNYCH PODLEGAJĄCYCH OPODATKOWANIU LUB ZWOLNIENIU

C.1. POŁOŻENIE NIERUCHOMOŚCI

10. Położenie nieruchomości (adres)
.....

C.2. TYTUŁ PRAWNY (zaznaczyć właściwy kwadrat):

| | |
|--|---|
| 11. Rodzaj własności <input type="checkbox"/> 1. własność <input type="checkbox"/> 2. współwłasność | 12. Rodzaj posiadania samoistnego <input type="checkbox"/> 1. posiadanie <input type="checkbox"/> 2. współposiadanie |
| 13. Rodzaj użytkowania <input type="checkbox"/> 1. użytkowanie wieczyste <input type="checkbox"/> 2. współużytkowanie | 14. Rodzaj posiadania zależnego <input type="checkbox"/> 1. posiadanie <input type="checkbox"/> 2. współposiadanie |

C.3. IDENTYFIKATORY GEODEZYJNE DZIAŁEK

15. Działki
.....

C.4. KSIĘGA WIECZYSTA

| | |
|--|-------------------------|
| 16. Numer księgi wieczystej (zbioru dokumentów) | 17. Nazwa sądu |
|--|-------------------------|

POŁA JASNE WYPEŁNIA PODATNIK, WYPEŁNIAĆ NA MASZYNE, KOMPUTEROWO LUB RĘCZNIE, DUŻYMI DRUKOWANYMI LITERAMI, CZARNYM LUB NIEBIESKIM KOLOREM.

| | |
|--|-------------------|
| 1. Numer identyfikacji Podatkowej podatnika | 2. Nr ewidencyjny |
|--|-------------------|

ZL-1/B

**DANE O ZWOLNIENIACH PODATKOWYCH
W PODATKU LEŚNYM**

| | |
|---|---|
| A. PRZEZNACZENIE FORMULARZA | |
| 3. Niniejszy formularz stanowi załącznik do (zaznaczyć właściwy kwadrat): | |
| <input type="checkbox"/> 1. deklaracji DL-1 | <input type="checkbox"/> 2. informacji IL-1 |
| B. DANE PODATNIKA | |
| * - dotyczy podatnika niebędącego osobą fizyczną ** - dotyczy podatnika będącego osobą fizyczną | |
| B.1. DANE IDENTYFIKACYJNE | |
| 4. Rodzaj podatnika (zaznaczyć właściwy kwadrat): | |
| <input type="checkbox"/> 1. osoba fizyczna | <input type="checkbox"/> 2. osoba prawna |
| <input type="checkbox"/> 3. jednostka organizacyjna, w tym spółka, nieposiadająca osobowości prawnej | |
| 5. Nazwa pełna * / Nazwisko ** | |
| 6. Nazwa skrócona * / Pierwsze imię, drugie imię ** | |
| 7. Identyfikator REGON | 8. Numer PESEL ** |
| C. DANE DOTYCZĄCE ZWOLNIEŃ PODATKOWYCH WYNIKAJĄCYCH Z USTAWY LUB UCHWAŁY RADY GMINY | |
| Tytuł prawny zwolnienia | Powierzchnia w ha z dokładnością do 1 m² 1) |
| Art. 7 ust. 1 pkt 1- lasy z drzewostanem w wieku do 40 lat | 9. |
| Art. 7 ust. 1 pkt 2- lasy wpisane indywidualnie do rejestru zabytków | 10. |
| Art. 7 ust. 1 pkt 3- użytki ekologiczne | 11. |
| Art. 7 ust. 2 pkt 1- szkoły wyższe, wyższe szkoły zawodowe oraz wyższe szkoły wojskowe | 12. |
| Art. 7 ust. 2 pkt 2 - szkoły, placówki, zakłady kształcenia i placówki doskonalenia nauczycieli - publiczne i niepubliczne, oraz organy prowadzące te szkoły, placówki i zakłady odpowiednio z tytułu zarządu, użytkowania lub użytkowania wieczystego nieruchomości szkolnych | 13. |
| Art. 7 ust. 2 pkt 3- placówki naukowe Polskiej Akademii Nauk | 14. |
| Art. 7 ust. 2 pkt 4 - prowadzących zakłady pracy chronionej lub zakłady aktywności zawodowej w zakresie lasów wymienionych w decyzji w sprawie przyznania statusu zakładu pracy chronionej lub zakładu aktywności zawodowej lub zgłoszonych wojewodzie - zajętych na prowadzenie tego zakładu, z wyłączeniem lasów, które znajdują się w posiadaniu zależnym podmiotów niebędących prowadzącymi zakład pracy chronionej lub zakład aktywności zawodowej | 15. |
| Art. 7 ust. 2 pkt 5 - jednostki badawczo-rozwojowe | 16. |

1) Należy podać z dokładnością do czterech miejsc po przecinku.

POLA JASNE WYPEŁNIA PODATNIK. WYPEŁNIAĆ NA MASZYNIE, KOMPUTEROWO LUB RĘCZNIE, DUŻYMI DRUKOWANYMI LITERAMI, CZARNYM LUB NIEBIESKIM KOŁOREM.

| | |
|--|----------------------------|
| 1. Numer Identyfikacji Podatkowej podatnika ----- | 2. Nr ewidencyjny ----- |
|--|----------------------------|

Załącznik Nr 2
do uchwały Nr XLIV/2964/05
Rady Miejskiej Wrocławia
z dnia 8 grudnia 2005 roku

DL-1

DEKLARACJA NA PODATEK LEŚNY

| |
|-----------------|
| 3. Rok ----- |
|-----------------|

| | |
|-------------------|---|
| Podstawa prawna: | Ustawa z dnia 30 października 2002 r. o podatku leśnym (jt. Dz. U. Nr 200, poz. 1682 ze zm.). |
| Składający: | F formularz przeznaczony dla osób prawnych, jednostek organizacyjnych oraz spółek nieposiadających osobowości prawnej będących właścicielami lasów, posiadaczami samoistnymi lasów, użytkownikami wieczystymi lasów, posiadaczami lasów stanowiących własność Skarbu Państwa lub jednostki samorządu terytorialnego oraz dla osób fizycznych będących współwłaścicielami lub współposiadaczami z osobami prawnymi lub z jednostkami organizacyjnymi, w tym spółkami, nieposiadającymi osobowości prawnej. |
| Termin składania: | Do 15 stycznia każdego roku podatkowego lub w terminie 14 dni od zaistnienia okoliczności mających wpływ na powstanie (wygaśnięcie) obowiązku podatkowego lub wysokość opodatkowania. |
| Organ podatkowy: | Prezydent Wrocławia. |

A. MIEJSCE SKŁADANIA DEKLARACJI

4. Wydział Podatków i Opłat Urzędu Miejskiego Wrocławia.

B. OBOWIĄZEK ZŁOŻENIA DEKLARACJI

Podatnik ma obowiązek złożenia wraz z korektą deklaracji pisemnego uzasadnienia przyczyny korekty - art. 81 ustawy Ordynacja podatkowa.

5. Okoliczności powodujące obowiązek złożenia deklaracji (zaznaczyć właściwy kwadrat):

 1. deklaracja roczna 2. korekta deklaracji rocznej (miesiąc – rok)

C. PODMIOT ZOBOWIĄZANY DO ZŁOŻENIA DEKLARACJI

6. Rodzaj podmiotu (zaznaczyć właściwy kwadrat):

 1. właściciel, użytkownik lub posiadacz 2. współwłaściciel, współużytkownik lub współposiadacz

D. DANE PODATNIKA

* - dotyczy podatnika niebędącego osobą fizyczną

** - dotyczy podatnika będącego osobą fizyczną

D.1. DANE IDENTYFIKACYJNE

7. Rodzaj podatnika (zaznaczyć właściwy kwadrat):

 1. osoba fizyczna 2. osoba prawna 3. jednostka organizacyjna, w tym spółka, nieposiadająca osobowości prawnej

8. Nazwa pełna * / Nazwisko **

9. Nazwa skrócona * / Pierwsze imię, drugie imię **

10. Identyfikator REGON / PKD

..... /

11. Numer PESEL **

.....

Pola 12, 13, 14 wypełnia osoba fizyczna w przypadku, gdy numer PESEL nie został nadany.

12. Data urodzenia (dzień - miesiąc - rok)

13. Imię ojca

14. Imię matki

D.2. ADRES SIEDZIBY * / ADRES ZAMIESZKANIA **

15. Kraj

16. Województwo

17. Powiat

18. Gmina

19. Ulica

20. Nr domu

21. Nr lokalu

22. Miejscowość

23. Kod pocztowy

24. Poczta

DL-1

1/2

POŁA JASNE WYPEŁNIA PODATNIK. WYPEŁNIAĆ NA MASZYNIE, KOMPUTEROWO LUB RĘCZNIE, DUŻYMI Drukowanymi literami, CZARNYM LUB NIEBIESKIM KOLOREM.

| E. DANE DOTYCZĄCE LASÓW NIEPODLEGAJĄCYCH ZWOLNIENIU | | | |
|--|--|--------------------------|-------------------------|
| Rodzaj gruntów leśnych | Powierzchnia w ha z dokładnością do 1m ² 1) | Stawka podatku zł, gr | Kwota podatku zł, gr |
| 1. Lasy | 25. | 26. | 27. |
| 2. Lasy ochronne | 28. | 29. | 30. |
| 3. Lasy wchodzące w skład rezerwatów przyrody | 31. | 32. | 33. |
| 4. Lasy wchodzące w skład parków narodowych | 34. | 35. | 36. |

| F. ŁĄCZNA KWOTA PODATKU | |
|---|-----|
| Kwota podatku (po zaokrągleniu do pełnych złotych) ***) | 37. |
| Suma kwot z poz 27, 30, 33 i 36. | |

| G. INFORMACJA O ZAŁĄCZNIKACH (do niniejszej deklaracji dołączono) | |
|--|--|
| 38. Liczba załączników ZL-1/A | 39. Załącznik ZL-1/B składany (zaznaczyć właściwy kwadrat): <input type="checkbox"/> tak <input type="checkbox"/> nie |

| H. OŚWIADCZENIE I PODPIS PODATNIKA / OSOBY REPREZENTUJĄCEJ PODATNIKA | |
|---|---|
| Oświadczam, że są mi znane przepisy Kodeksu karnego skarbowego o odpowiedzialności za podanie danych niezgodnych z rzeczywistością. | |
| 40. Imię | 41. Nazwisko |
| 42. Data wypełnienia deklaracji (dzień - miesiąc - rok) | 43. Podpis (pieczęć) podatnika / osoby reprezentującej podatnika 2) |

| I. ADNOTACJE ORGANU PODATKOWEGO | |
|--|------------------------------------|
| 44. Uwagi organu podatkowego | |
| 45. Data (dzień - miesiąc - rok) | 46. Podpis przyjmującego formularz |

*****) Pouczenie**

1. W przypadku niewpłacenia w określonych ustawowo terminach kwoty należnego podatku lub wpłacenia jej w niepełnej wysokości, niniejsza deklaracja stanowi podstawę do wystawienia tytułu wykonawczego, zgodnie z przepisami ustawy z dnia 17 czerwca 1966r. o postępowaniu egzekucyjnym w administracji (Dz.U. z 2002 Nr 110, poz. 968, ze zm.).
2. Osoby prawne, jednostki organizacyjne oraz spółki nie mające osobowości prawnej, jednostki organizacyjne Lasów Państwowych, a także jednostki organizacyjne Agencji Własności Rolnej Skarbu Państwa obowiązane są:
 - wpłacać w ratach proporcjonalnych do czasu trwania obowiązku podatkowego obliczony w deklaracji podatek leśny na rachunek budżetu gminy, za poszczególne miesiące, do dnia 15 każdego miesiąca.

- 1) Należy podać z dokładnością do czterech miejsc po przecinku.
- 2) Niepotrzebne skreślić.

POŁA JASNE WYPEŁNIA PODATNIK. WYPEŁNIAĆ NA MASZYNIE, KOMPUTEROWO LUB RĘCZNIE, DUŻYMI DRUKOWANYMI LITERAMI, CZARNYM LUB NIEBIESKIM KOLOREM

| | |
|--|----------------------------|
| 1. Numer Identyfikacji Podatkowej podatnika | 2. Nr ewidencyjny |
|--|----------------------------|

ZL-1/A

DANE O NIERUCHOMOŚCIACH LEŚNYCH

Załącznik ZL-1/A przeznaczony jest dla jednej nieruchomości. W przypadku, gdy podatnik posiada na terenie gminy więcej niż jedną nieruchomość należy wypełnić odrębne załączniki.

3. Nr załącznika
.....

A. PRZEZNACZENIE FORMULARZA

4. Niniejszy formularz stanowi załącznik do (zaznaczyć właściwy kwadrat):

1. deklaracji DL-1 2. informacji IL- 1

B. DANE PODATNIKA

* - dotyczy podatnika niebędącego osobą fizyczną

** - dotyczy podatnika będącego osobą fizyczną

B.1. DANE IDENTYFIKACYJNE

5. Rodzaj podatnika (zaznaczyć właściwy kwadrat):

1. osoba fizyczna 2. osoba prawna 3. jednostka organizacyjna, w tym spółka, nieposiadająca osobowości prawnej

6. Nazwa pełna * / Nazwisko **

7. Nazwa skrócona * / Pierwsze imię, drugie imię **

8. Identyfikator REGON
.....

9. Numer PESEL **
.....

C. DANE O NIERUCHOMOŚCIACH LEŚNYCH PODLEGAJĄCYCH OPODATKOWANIU LUB ZWOLNIENIU

C.1. POŁOŻENIE NIERUCHOMOŚCI

10. Położenie nieruchomości (adres)

C.2. TYTUŁ PRAWNY (zaznaczyć właściwy kwadrat):

| | |
|--|---|
| 11. Rodzaj własności <input type="checkbox"/> 1. własność <input type="checkbox"/> 2. współwłasność | 12. Rodzaj posiadania samoistnego <input type="checkbox"/> 1. posiadanie <input type="checkbox"/> 2. współposiadanie |
| 13. Rodzaj użytkowania <input type="checkbox"/> 1. użytkowanie wieczyste <input type="checkbox"/> 2. współużytkowanie | 14. Rodzaj posiadania zależnego <input type="checkbox"/> 1. posiadanie <input type="checkbox"/> 2. współposiadanie |

C.3. IDENTYFIKATORY GEODEZYJNE DZIAŁEK

15. Działki

C.4. KSIĘGA WIECZYSTA

16. Numer księgi wieczystej (zbioru dokumentów)

17. Nazwa sądu

ZL-1/A

1/1

4524

UCHWAŁA RADY MIEJSKIEJ WROCŁAWIA

z dnia 8 grudnia 2005 r.

w sprawie określenia wzorów formularzy w podatku rolnym

Na podstawie art. 18 ust. 2 pkt 8 ustawy z dnia 8 marca 1990 r. o samorządzie gminnym (t.j. Dz. U. z 2001 r. Nr 142, poz. 1591 ze zm.), art. 6a ust. 11 ustawy z dnia 15 listopada 1984 r. o podatku rolnym (t.j. Dz. U. z 1993 r. Nr 94, poz. 431 ze zm.) Rada Miejska Wrocławia uchwala, co następuje:

§ 1

Określa się wzór formularza „Informacja o gruntach”, o którym mowa w art. 6a ust. 5 ustawy z dnia 15 listopada 1984 r. o podatku rolnym. Wzór formularza stanowi załącznik nr 1.

§ 2

Określa się wzór formularza „Deklaracja na podatek rolny”, o którym mowa w art. 6a ust. 8 pkt 1 ustawy wskazanej w § 1 niniejszej uchwały. Wzór formularza stanowi załącznik nr 2.

§ 3

Wykonanie uchwały powierza się Prezydentowi Wrocławia.

§ 4

Traci moc uchwała nr XXXI/2271/04 Rady Miejskiej Wrocławia z dnia 9 grudnia 2004 r. w sprawie określenia wzorów formularzy w podatku rolnym (Dz. Urz. Woj. Dol. Nr 259, poz. 4563).

§ 5

Uchwała wchodzi w życie z dniem 1 stycznia 2006 r. i podlega ogłoszeniu w Dzienniku Urzędowym Województwa Dolnośląskiego.

WICEPRZEWODNICZĄCA
RADY MIEJSKIEJ

BARBARA ZDROJEWSKA

POLA JASNE WYPEŁNIA PODATNIK, WYPEŁNIAĆ NA MASZYNIE, KOMPUTEROWO LUB RECZNIE, DUŻYMI DRUKOWANYMI LITERAMI, CZARNYM LUB NIEBIESKIM KOLOREM

| | | |
|--|-------------------|--|
| 1. Numer Identyfikacji Podatkowej podatnika ----- | 2. Nr ewidencyjny | Załącznik Nr 1 do uchwały Nr XLIV/2965/05 Rady Miejskiej Wrocławia z dnia 8 grudnia 2005 roku |
|--|-------------------|--|

IR-1

INFORMACJA O GRUNTACH

| | |
|-------------------|---|
| Podstawa prawna: | Ustawa z dnia 15 listopada 1984r. o podatku rolnym (t. Dz. U. z 1993 r. Nr 94, poz.431, ze zm.). |
| Składający: | Formularz przeznaczony dla osób fizycznych będących właścicielami gruntów, posiadaczami samoistnymi gruntów, użytkownikami wieczystymi gruntów, posiadaczami gruntów stanowiących własność Skarbu Państwa lub jednostki samorządu terytorialnego. |
| Termin składania: | W terminie 14 dni od zaistnienia okoliczności mających wpływ na powstanie (wygaśnięcie) obowiązku podatkowego, lub wysokość opodatkowania.. |
| Organ podatkowy: | Prezydent Wrocławia. |

A. MIEJSCE SKŁADANIA INFORMACJI

3. Wydział Podatków i Opłat Urzędu Miejskiego Wrocławia.

B. OBOWIĄZEK ZŁOŻENIA INFORMACJI

Podatnik ma obowiązek złożenia wraz z korektą informacji pisemnego uzasadnienie przyczyny korekty - art. 81 ustawy Ordynacja podatkowa.

4. Okoliczności powodujące obowiązek złożenia informacji (zaznaczyć właściwy kwadrat):

 1. informacja składana po raz pierwszy
 2. zmiana informacji obowiązująca od:

C. PODMIOT ZOBOWIĄZANY DO ZŁOŻENIA INFORMACJI

5. Rodzaj podmiotu (zaznaczyć właściwy kwadrat):

 właściciel
 współwłaściciel
 posiadacz samoistny
 użytkownik wieczysty
 posiadacz zależny (najemca, dzierżawca)

D. DANE PODATNIKA

D.1. DANE IDENTYFIKACYJNE

| | | |
|-------------------------------|----------------|----------------|
| 6. Nazwisko | | |
| 7. Pierwsze imię, drugie imię | | |
| 8. REGON / PKD | 9. Numer PESEL | |
| 10. Data urodzenia | 11. Imię ojca | 12. Imię matki |

D.2. ADRES ZAMIESZKANIA

| | | | |
|-----------------|------------------|-------------|---------------|
| 13. Kraj | 14. Województwo | 15. Powiat | |
| 16. Gmina | 17. Ulica | 18. Nr domu | 19. Nr lokalu |
| 20. Miejscowość | 21. Kod pocztowy | 22. Poczta | |

E. DANE IDENTYFIKACYJNE WSPÓŁMAŁŻONKA

(należy wypełnić, gdy nieruchomość stanowi małżeńską wspólność ustawową)

23. Rodzaj podmiotu opodatkowania (zaznaczyć właściwy kwadrat):

 właściciel
 współwłaściciel
 użytkownik wieczysty
 posiadacz samoistny
 posiadacz zależny

24. Nazwisko, pierwsze imię, drugie imię

| | |
|-----------------|----------------|
| 25. Imię ojca | 26. Imię matki |
| 27. Numer PESEL | 28. Numer NIP |

E.1. ADRES ZAMIESZKANIA WSPÓŁMAŁŻONKA

| | | | |
|-----------------|------------------|-------------|---------------|
| 29. Kraj | 30. Województwo | 31. Powiat | |
| 32. Gmina | 33. Ulica | 34. Nr domu | 35. Nr lokalu |
| 36. Miejscowość | 37. Kod pocztowy | 38. Poczta | |

IR-1

1/3

POLA JASNE WYPEŁNIA PODATNIK, WYPEŁNIAĆ NA MASZYNIE, KOMPUTEROWO LUB RĘCZNIE, DUŻYMI DRUKOWANYMI LITERAMI, CZARNYM LUB NIEBIESKIM KOLOREM

F. DANE DOTYCZĄCE UŻYTKÓW ROLNYCH STANOWIĄCYCH GOSPODARSTWO ROLNE – NIEPODLEGAJĄCYCH ZWOLNIENIU ¹⁾

F.1. GRUNTY ORNE

| Klasa użytków rolnych | I | II | IIIa | IIIb | IVa | IVb |
|-----------------------|-----|-----|------|------|-----|-----|
| Powierzchnia w ha | 39. | 40. | 41. | 42. | 43. | 44. |

F.2. ŁĄKI I PASTWISKA

| Klasa użytków rolnych | I | II | III | IV |
|-----------------------|-----|-----|-----|-----|
| Powierzchnia w ha | 45. | 46. | 47. | 48. |

F.3. SADY

| Klasa użytków rolnych | I | II | III, IIIa, | IIIb | IV, IVa, | IVb |
|-----------------------|-----|-----|------------|------|----------|-----|
| Powierzchnia w ha | 49. | 50. | 51. | 52. | 53. | 54. |

F.4. GRUNTY POD STAWAMI NIEZARYBIONYMI – grunty orne

| Klasa użytków rolnych | I | II | IIIa | IIIb | IVa | IVb |
|-----------------------|-----|-----|------|------|-----|-----|
| Powierzchnia w ha | 55. | 56. | 57. | 58. | 59. | 60. |

F.5. GRUNTY POD STAWAMI NIEZARYBIONYMI – łąki i pastwiska

| Klasa użytków rolnych | I | II | III | IV |
|-----------------------|-----|-----|-----|-----|
| Powierzchnia w ha | 61. | 62. | 63. | 64. |

F.6. GRUNTY ROLNE ZABUDOWANE - grunty orne

| Klasa użytków rolnych | I | II | IIIa | IIIb | IVa | IVb |
|-----------------------|-----|-----|------|------|-----|-----|
| Powierzchnia w ha | 65. | 66. | 67. | 68. | 69. | 70. |

F.7. GRUNTY ROLNE ZABUDOWANE – łąki i pastwiska

| Klasa użytków rolnych | I | II | III | IV |
|-----------------------|-----|-----|-----|-----|
| Powierzchnia w ha | 71. | 72. | 73. | 74. |

F.8. ROWY - grunty orne

| Klasa użytków rolnych | I | II | IIIa | IIIb | IVa | IVb |
|-----------------------|-----|-----|------|------|-----|-----|
| Powierzchnia w ha | 75. | 76. | 77. | 78. | 79. | 80. |

F.9. ROWY - łąki i pastwiska

| Klasa użytków rolnych | I | II | III | IV |
|-----------------------|-----|-----|-----|-----|
| Powierzchnia w ha | 81. | 82. | 83. | 84. |

F.10. UŻYTKI ROLNE (ROWY, GRUNTY POD STAWAMI NIEZARYBIONYMI) BEZ OZNACZENIA KLASY GLEBOZNAWCZEJ

85. Powierzchnia w ha

| | |
|---|--|
| F.11. GRUNTY POD STAWAMI ZARYBIONYMI - łososiem, trocią, głowacią, palia i pstrągiem | |
| Powierzchnia w ha | 86. |
| F.12. GRUNTY POD STAWAMI ZARYBIONYMI - inne gatunki ryb | |
| Powierzchnia w ha | 87. |
| G. OGÓLNA POWIERZCHNIA UŻYTKÓW ROLNYCH – NIEPODLEGAJĄCYCH ZWOLNIENIU ¹⁾ | |
| Powierzchnia w ha fiz. | 88. Powierzchnia w ha przeliczeniowych (dla gospodarstw rolnych) |
| H. INFORMACJA O ZAŁĄCZNIKACH (do niniejszej informacji dołączono) | |
| 89. Liczba załączników ZR-1/A | 90. Załącznik ZR-1/B składany (zaznaczyć właściwy kwadrat): <input type="checkbox"/> tak <input type="checkbox"/> nie |
| I. OŚWIADCZENIE I PODPIS PODATNIKA / OSOBY REPREZENTUJĄCEJ PODATNIKA | |
| Oświadczam, że są mi znane przepisy Kodeksu karnego skarbowego o odpowiedzialności za podanie danych niezgodnych z rzeczywistością. | |
| 91. Imię | 92. Nazwisko |
| 93. Data wypełnienia informacji (dzień - miesiąc - rok) | 94. Podpis (pieczęć) podatnika / osoby reprezentującej podatnika 2) |
| J. ADRES DO KORESPONDENCJI (jeżeli jest inny niż adres zamieszkania) | |
| Telefon kontaktowy: | |
| K. ADNOTACJE ORGANU PODATKOWEGO | |
| 95. Uwagi organu podatkowego | |
| 96. Data (dzień - miesiąc - rok) | 97. Podpis przyjmującego formularz |

1) Należy podać z dokładnością do czterech miejsc po przecinku.
Powierzchnię należy podać z dokładnością do 1 m²

2) Niepotrzebne skreślić.

POLA JASNE WYPEŁNIA PODATNIK. WYPEŁNIAC NA MASZYNIE, KOMPUTEROWO LUB RĘCZNIE, DUŻYMI DRUKOWANYMI LITERAMI, CZARNYM LUB NIEBIESKIM KOLOREM.

| | |
|--|----------------------------|
| 1. Numer Identyfikacji Podatkowej podatnika | 2. Nr ewidencyjny |
|--|----------------------------|

ZR-1/A**DANE O NIERUCHOMOŚCIACH ROLNYCH**

Załącznik ZR-1/A przeznaczony jest dla jednej nieruchomości. W przypadku, gdy podatnik posiada na terenie gminy więcej niż jedną nieruchomość należy wypełnić odrębne załączniki.

3. Nr załącznika
.....**A. PRZEZNACZENIE FORMULARZA**

4. Niniejszy formularz stanowi załącznik do (zaznaczyć właściwy kwadrat):

-
1. deklaracji DR-1
-
2. informacji IR-1

B. DANE PODATNIKA

* - dotyczy podatnika niebędącego osobą fizyczną

** - dotyczy podatnika będącego osobą fizyczną

5. Rodzaj podatnika (zaznaczyć właściwy kwadrat):

-
1. osoba fizyczna
-
2. osoba prawna
-
3. jednostka organizacyjna, w tym spółka, nieposiadająca osobowości prawnej

6. Nazwa pełna * / Nazwisko **

7. Nazwa skrócona * / Pierwsze imię, drugie imię **

8. Identyfikator REGON
.....9. Numer PESEL **
.....**C. DANE O NIERUCHOMOŚCIACH ROLNYCH PODLEGAJĄCYCH OPODATKOWANIU LUB ZWOLNIENIU****C.1. POŁOŻENIE NIERUCHOMOŚCI**

10. Położenie nieruchomości (adres)

C.2. TYTUŁ PRAWNY (zaznaczyć właściwy kwadrat):

11. Rodzaj własności

-
1. własność
-
2. współwłasność

12. Rodzaj posiadania samoistnego

-
1. posiadanie
-
2. współposiadanie

13. Rodzaj użytkowania

-
1. użytkowanie wieczyste
-
2. współużytkowanie wieczyste

14. Rodzaj posiadania zależnego

-
1. posiadanie
-
2. współposiadanie

C.3. IDENTYFIKATORY GEODEZYJNE DZIAŁEK

15. Działki

C.4. KSIĘGA WIECZYSTA

16. Numer księgi wieczystej (zbioru dokumentów)

17. Nazwa sądu

ZR-1/A1_n

POLA JASNE WYPEŁNIA PODATNIK. WYPEŁNIAĆ NA MASZYNIE, KOMPUTEROWO LUB RĘCZNIE, DUŻYMI DRUKOWANYMI LITERAMI, CZARNYM LUB NIEBIESKIM KOLOREM.

| | |
|---|-------------------|
| 1. Numer Identyfikacji Podatkowej podatnika | 2. Nr ewidencyjny |
| | |

ZR-1/B

DANE O ZWOLNIENIACH I ULGACH PODATKOWYCH W PODATKU ROLNYM

| A. PRZEZNACZENIE FORMULARZA | |
|--|---|
| 3. Niniejszy formularz stanowi załącznik do (zaznaczyć właściwy kwadrat): | |
| <input type="checkbox"/> 1. deklaracji DR-1 <input type="checkbox"/> 2. informacji IR-1 | |
| B. DANE PODATNIKA | |
| * - dotyczy podatnika niebędącego osobą fizyczną ** - dotyczy podatnika będącego osobą fizyczną | |
| B.1. DANE IDENTYFIKACYJNE | |
| 4. Rodzaj podatnika (zaznaczyć właściwy kwadrat): | |
| <input type="checkbox"/> 1. osoba fizyczna <input type="checkbox"/> 2. osoba prawna <input type="checkbox"/> 3. jednostka organizacyjna, w tym spółka, nieposiadająca osobowości prawnej | |
| 5. Nazwa pełna * / Nazwisko ** | |
| 6. Nazwa skrócona * / Pierwsze imię, drugie imię ** | |
| 7. Identyfikator REGON | 8. Numer PESEL ** |
| | |
| C. DANE DOTYCZĄCE ZWOLNIEŃ PODATKOWYCH WYNIKAJĄCYCH Z USTAWY LUB UCHWAŁY RADY GMINY | |
| Tytuł prawny zwolnienia | Powierzchnia w ha fizycznych ¹⁾ |
| Art. 12 ust. 1 pkt 1 – użytki rolne klasy V, VI i Viz | 9. |
| Art. 12 ust. 1 pkt 1 – grunty zadrzewione i zakrzewione ustanowione na użytkach rolnych | 10. |
| Art. 12 ust. 1 pkt 2 – grunty położone w pasie drogi granicznej | 11. |
| Art. 12 ust. 1 pkt 3 – grunty orne, łąki i pastwiska objęte melioracją - w roku, w którym uprawy zostały zniszczone wskutek robót drenarskich | 12. |
| Art. 12 ust. 1 pkt 4 – grunty przeznaczone na utworzenie nowego gospodarstwa rolnego lub powiększenie już istniejącego do powierzchni nieprzekraczającej 100 ha | 13. |
| W przypadku korzystania z ulgi, po upływie okresu zwolnienia (zaznaczyć właściwy kwadrat) | 14. Ulga |
| | <input type="checkbox"/> 75% <input type="checkbox"/> 50% |
| Art. 12 ust. 1 pkt 5 – grunty gospodarstw rolnych powstałe z zagospodarowania nieużytków | 15. |
| W przypadku korzystania z ulgi, po upływie okresu zwolnienia (zaznaczyć właściwy kwadrat) | 16. Ulga |
| | <input type="checkbox"/> 75% <input type="checkbox"/> 50% |
| Art. 12 ust. 1 pkt 6 – grunty gospodarstw rolnych otrzymane w drodze wymiany lub scalenia | 17. |
| W przypadku korzystania z ulgi, po upływie okresu zwolnienia (zaznaczyć właściwy kwadrat) | 18. Ulga |
| | <input type="checkbox"/> 75% <input type="checkbox"/> 50% |
| Art. 12 ust. 1 pkt 7 – grunty gospodarstw rolnych, na których zaprzestano produkcji rolnej | 19. |
| Art. 12 ust. 1 pkt 8 – użytki ekologiczne | 20. |
| Art. 12 ust. 1 pkt 9 – grunty zajęte przez zbiorniki wody służące do zaopatrzenia ludności w wodę | 21. |
| Art. 12 ust. 1 pkt 10 – grunty pod wałami przeciwpowodziowymi i grunty położone w międzywałach | 22. |

ZR-1/B

1/2

POLA JASNE WYPEŁNIA PODATNIK. WYPEŁNIAĆ NA MASZYNE, KOMPUTEROWO LUB RĘCZNIE, DUŻYMI DRUKOWANYMI LITERAMI, CZARNYM LUB NIEBIESKIM KOŁOREM.

| | |
|--|-----|
| Art. 12 ust. 1 pkt 11 – grunty wpisane do rejestru zabytków | 23. |
| Art. 12 ust. 1 pkt 12 – grunty stanowiące działki przyzagrodowe członków rolniczych spółdzielni produkcyjnych | 24. |
| Art. 12 ust. 2 pkt 1 – szkoły wyższe, wyższe szkoły zawodowe oraz wyższe szkoły wojskowe | 25. |
| Art. 12 ust. 2 pkt 2 – szkoły, placówki, zakłady kształcenia i placówki doskonalenia nauczycieli - publiczne i niepubliczne oraz organy prowadzące te szkoły, placówki i zakłady z tytułu zarządu, użytkowania lub użytkowania wieczystego gruntów | 26. |
| Art. 12 ust. 2 pkt 3 – placówki naukowe Polskiej Akademii Nauk | 27. |
| Art. 12 ust. 2 pkt 4 – prowadzący zakłady pracy chronionej lub zakłady aktywności zawodowej w zakresie gruntów zgłoszonych wojewodzie, jeżeli zgłoszenie zostało potwierdzone decyzją w sprawie przyznania statusu zakładu pracy chronionej lub zakładu aktywności zawodowej albo zaświadczeniem - zajętych na prowadzenie tego zakładu, z wyjątkiem gruntów znajdujących się w posiadaniu zależnym podmiotów niebędących prowadzącymi zakłady pracy chronionej lub zakłady aktywności zawodowej | 28. |
| Art. 12 ust. 2 pkt 5 – jednostki badawczo - rozwojowe | |
| Art. 12 ust. 2 pkt 6 – Polski Związek Działkowców z tytułu użytkowania i użytkowania wieczystego gruntów pracowniczych ogrodów działkowych | 29. |

D. DANE DOTYCZĄCE ULG PODATKOWYCH WYNIKAJĄCYCH Z USTAWY LUB UCHWAŁY RADY GMINY

| Tytuł prawny ulgi | |
|--|--|
| Art. 13 ust. 1 – ulga inwestycyjna | 30. <input type="checkbox"/> tak <input type="checkbox"/> nie |
| Art. 13a ust. 1 i 2 – ulga dla żołnierzy odbywających zasadniczą służbę wojskową lub długotrwale przeszkolenie wojskowe, osób spełniających zastępczo obowiązek służby wojskowej w formie skoszarowanej i prowadzących te gospodarstwa bezpośrednio przed powołaniem do służby oraz członków rodzin tych osób (zaznaczyć właściwy kwadrat) | 31. Ulga <input type="checkbox"/> 60% <input type="checkbox"/> 40% |
| Art. 13b ust. 1 – ulga dla gruntów położonych na terenach podgórskich i górskich (zaznaczyć właściwy kwadrat) | 32. Ulga <input type="checkbox"/> 60% <input type="checkbox"/> 30% |
| Art. 13b ust. 1 – ulga z tytułu wystąpienia klęski żywiołowej (zaznaczyć właściwy kwadrat) | 33. <input type="checkbox"/> tak <input type="checkbox"/> nie |

1) Należy podać z dokładnością do czterech miejsc po przecinku.

POLA JASNE WYPEŁNIA PODATNIK, WYPEŁNIAĆ NA MASZYNI, KOMPUTEROWO LUB RĘCZNIE, DUŻYMI DRUKOWANYMI LITERAMI, CZARNYM LUB NIEBIESKIM KOLOREM.

| | |
|--|----------------------------|
| 1. Numer Identyfikacji Podatkowej podatnika ----- | 2. Nr ewidencyjny ----- |
|--|----------------------------|

Załącznik Nr 2
do uchwały Nr XLIV/2965/05
Rady Miejskiej Wrocławia
z dnia 8 grudnia 2005 roku

DR-1

DEKLARACJA NA PODATEK ROLNY

| |
|-----------------|
| 3. Rok ----- |
|-----------------|

Podstawa prawna: Ustawa z dnia 15 listopada 1984r. o podatku rolnym (jt. Dz. U. z 1993 r. Nr 94, poz.431 ze zm.).
 Składający: Formularz przeznaczony dla osób prawnych, jednostek organizacyjnych oraz spółek nieposiadających osobowości prawnej będących właścicielami gruntów, posiadaczami samoistnymi gruntów, użytkownikami wieczystymi gruntów, posiadaczami gruntów stanowiących własność Skarbu Państwa lub jednostki samorządu terytorialnego oraz dla osób fizycznych będących współwłaścicielami lub współposiadaczami z osobami prawnymi lub z jednostkami organizacyjnymi, w tym spółkami, nieposiadającymi osobowości prawnej.
 Termin składania: Do 15 stycznia każdego roku podatkowego lub w terminie 14 dni od zaistnienia okoliczności mających wpływ na powstanie (wygaśnięcie) obowiązku podatkowego, lub wysokość opodatkowania.
 Organ podatkowy: Prezydent Wrocławia.

A. MIEJSCE SKŁADANIA DEKLARACJI

4. Wydział Podatków i Opłat Urzędu Miejskiego Wrocławia.

B. OBOWIĄZEK ZŁOŻENIA DEKLARACJI

Podatnik ma obowiązek złożenia wraz z korektą deklaracji pisemnego uzasadnienia przyczyny korekty - art. 81 ustawy Ordynacja podatkowa.

5. Okoliczności powodujące obowiązek złożenia deklaracji (zaznaczyć właściwy kwadrat):

1. deklaracja roczna 2. korekta deklaracji rocznej (miesiąc – rok)

C. PODMIOT ZOBOWIĄZANY DO ZŁOŻENIA DEKLARACJI

6. Rodzaj podmiotu (zaznaczyć właściwy kwadrat):

1. właściciel, użytkownik lub posiadacz 2. współwłaściciel, współużytkownik lub współposiadacz

D. DANE PODATNIKA

* - dotyczy podatnika niebędącego osobą fizyczną

** - dotyczy podatnika będącego osobą fizyczną

D.1. DANE IDENTYFIKACYJNE

7. Rodzaj podatnika (zaznaczyć właściwy kwadrat):

1. osoba fizyczna 2. osoba prawna 3. jednostka organizacyjna, w tym spółka, nieposiadająca osobowości prawnej

8. Nazwa pełna * / Nazwisko **

9. Nazwa skrócona * / Pierwsze imię, drugie imię **

10. REGON / PKD

11. Numer PESEL **

Pola 12, 13, 14 wypełnia osoba fizyczna w przypadku, gdy numer PESEL nie został nadany.

12. Data urodzenia (dzień - miesiąc - rok)

13. Imię ojca

14. Imię matki

D.2. ADRES SIEDZIBY * / ADRES ZAMIESZKANIA **

15. Kraj

16. Województwo

17. Powiat

18. Gmina

19. Ulica

20. Nr domu

21. Nr lokalu

22. Miejscowość

23. Kod pocztowy

24. Poczta

POŁA JASNE WYPEŁNIA PODATNIK. WYPEŁNIAĆ NA MASZYNIE, KOMPUTEROWO LUB RĘCZNIE, DUŻYMI DRUKOWANYMI LITERAMI, CZARNYM LUB NIEBIESKIM KOŁOREM

E. DANE DOTYCZĄCE UŻYTKÓW ROLNYCH STANOWIĄCYCH GOSPODARSTWO ROLNE – NIEPODLEGAJĄCYCH ZWOLNIENIU

E.1. GRUNTY ORNE

| Klasa | Powierzchnia w ha | Przelicznik | Powierzchnia w ha przeliczeniowych ¹⁾ |
|-------|-------------------|-------------|--|
| | a | b | c |
| I | 25. | 1,95 | 26. |
| II | 27. | 1,80 | 28. |
| IIIa | 29. | 1,65 | 30. |
| IIIb | 31. | 1,35 | 32. |
| IVa | 33. | 1,10 | 34. |
| IVb | 35. | 0,80 | 36. |

E.2. ŁĄKI I PASTWISKA

| | | | |
|-----|-----|------|-----|
| I | 37. | 1,75 | 38. |
| II | 39. | 1,45 | 40. |
| III | 41. | 1,25 | 42. |
| IV | 43. | 0,75 | 44. |

E.3. SADY

| | | | |
|----------|-----|------|-----|
| I | 45. | 1,95 | 46. |
| II | 47. | 1,80 | 48. |
| III IIIa | 49. | 1,65 | 50. |
| IIIb | 51. | 1,35 | 52. |
| IV Iva | 53. | 1,10 | 54. |
| Ivb | 55. | 0,80 | 56. |

E.4. GRUNTY POD STAWAMI NIEZARYBIONYMI – grunty orne

| | | | |
|------|-----|------|-----|
| I | 57. | 1,95 | 58. |
| II | 59. | 1,80 | 60. |
| IIIa | 61. | 1,65 | 62. |
| IIIb | 63. | 1,35 | 64. |
| Iva | 65. | 1,10 | 66. |
| Ivb | 67. | 0,80 | 68. |

| E.5. GRUNTY POD STAWAMI NIEZARYBIONYMI – łąki i pastwiska | | | |
|--|---------------------------------|-------------|--|
| Klasa | Powierzchnia w ha ¹⁾ | Przelicznik | Powierzchnia w ha przeliczeniowych ¹⁾ |
| I | 69. | 1,75 | 70. |
| II | 71. | 1,45 | 72. |
| III | 73. | 1,25 | 74. |
| IV | 75. | 0,75 | 76. |
| E.6. GRUNTY ROLNE ZABUDOWANE- grunty orne | | | |
| I | 77. | 1,95 | 78. |
| II | 79. | 1,80 | 80. |
| IIIa | 81. | 1,65 | 82. |
| IIIb | 83. | 1,35 | 84. |
| IVa | 85. | 1,10 | 86. |
| IVb | 87. | 0,80 | 88. |
| E.7. GRUNTY ROLNE ZABUDOWANE- łąki i pastwiska | | | |
| I | 89. | 1,75 | 90. |
| II | 91. | 1,45 | 92. |
| III | 93. | 1,25 | 94. |
| IV | 95. | 0,75 | 96. |
| E.8. ROWY-grunty orne | | | |
| I | 97. | 1,95 | 98. |
| II | 99. | 1,80 | 100. |
| IIIa | 101. | 1,65 | 102. |
| IIIb | 103. | 1,35 | 104. |
| IVa | 105. | 1,10 | 106. |
| IVb | 107. | 0,80 | 108. |
| E.9. ROWY- łąki i pastwiska | | | |
| I | 109. | 1,75 | 110. |
| II | 111. | 1,45 | 112. |
| III | 113. | 1,25 | 114. |
| IV | 115. | 0,75 | 116. |
| E.10. UŻYTKI ROLNE (ROWY, GRUNTY POD STAWAMI NIEZARYBIONYMI) BEZ OZNACZENIA KLASY GLEBOZNAWCZEJ | | | |
| 117. Powierzchnia w ha | | | |

POLA JASNE WYPEŁNIA PODATNIK. WYPEŁNIAĆ NA MASZYNIE, KOMPUTEROWO LUB RĘCZNIE, DUŻYMI DRUKOWANYMI LITERAMI, CZARNYM LUB NIEBIESKIM KOLOREM.

| | | |
|---|---|--|
| E.11. GRUNTY POD STAWAMI ZARYBIONYMI- łososiem, trocią, głowacimą, palią i pstrągiem | | |
| | 1,0 | 118. |
| E.12. GRUNTY POD STAWAMI ZARYBIONYMI- inne gatunki ryb | | |
| 119. | 0,20 | 120. |
| E.13. ŁĄCZNA POWIERZCHNIA UŻYTKÓW ROLNYCH STANOWIĄCYCH GOSPODARSTWO ROLNE | | |
| 121.Powierzchnia w ha (Suma z części od E.1 do E.12 kol.a) | 122. Powierzchnia w ha przeliczeniowych(Suma z części od E.1 do E.12 kol.c) * | |
| F. ŁĄCZNA KWOTA PODATKU OD GOSPODARSTW ROLNYCH | | |
| Łącznie powierzchnia w ha przeliczeniowych | 123. | |
| Należy wpisać powierzchnie z poz.122. | | |
| Stawka podatku | 124. | |
| | zł, | gr |
| Kwota podatku (po zaokrągleniu do pełnych złotych) ***) | 125. | |
| | zł, | gr |
| G. DANE DOTYCZĄCE UŻYTKÓW ROLNYCH NIESTANOWIĄCYCH GOSPODARSTW ROLNYCH NIEPODLEGAJĄCYCH ZWOLNIENIU | | |
| 126. Powierzchnia w ha | 127. Stawka podatku | 128. Kwota podatku (po zaokrągleniu do pełnych złotych) ***) |
| | zł, | gr |
| | | zł, |
| | | gr |
| H. INFORMACJA O ZAŁĄCZNIKACH (do niniejszej deklaracji dołączono) | | |
| 129. Liczba załączników ZR-1/A | 130. Załącznik ZR-1/B składany (zaznaczyć właściwy kwadrat): | |
| | <input type="checkbox"/> tak <input type="checkbox"/> nie | |
| I. OŚWIADCZENIE I PODPIS PODATNIKA / OSOBY REPREZENTUJĄCEJ PODATNIKA | | |
| Oświadczam, że są mi znane przepisy Kodeksu karnego skarbowego o odpowiedzialności za podanie danych niezgodnych z rzeczywistością. | | |
| 131. Imię | 132. Nazwisko | |
| 133. Data wypełnienia deklaracji (dzień - miesiąc - rok) | 134. Podpis (pieczęć) podatnika / osoby reprezentującej podatnika ²⁾ | |
| | | |
| J. ADNOTACJE ORGANU PODATKOWEGO | | |
| 135. Uwagi organu podatkowego | | |
| | | |
| 136. Data (dzień - miesiąc - rok) | 137. Podpis przyjmującego formularz | |
| | | |

***) Pouczenie

1. W przypadku niewpłacenia w określonych ustawowo terminach kwoty należnego podatku lub wpłacenia jej w niepełnej wysokości, niniejsza deklaracja stanowi podstawę do wystawienia tytułu wykonawczego, zgodnie z przepisami ustawy z dnia 17 czerwca 1966r. o postępowaniu egzekucyjnym w administracji (Dz.U. z 2002 Nr 110, poz. 968, ze zm.).
2. Osoby prawne, jednostki organizacyjne oraz spółki nieposiadające osobowości prawnej, jednostki organizacyjne Lasów Państwowych, a także jednostki organizacyjne Agencji Własności Rolnej Skarbu Państwa obowiązane są:
 - wpłacać obliczony w deklaracji podatek rolny – bez wezwania – na rachunek budżetu gminy, w ratach proporcjonalnych do czasu trwania obowiązku podatkowego w terminie do dnia 15 marca, 15 maja, 15 września i 15 listopada.

1) Należy podać z dokładnością do czterech miejsc po przecinku.

2) Niepotrzebne skreślić.

POLA JASNE WYPEŁNIA PODATNIK. WYPEŁNIAĆ NA MASZYNIE, KOMPUTEROWO LUB RĘCZNIE, DUŻYMI DRUKOWANYMI LITERAMI, CZARNYM LUB NIEBIESKIM KOLOREM

| | |
|--|----------------------------|
| 1. Numer Identyfikacji Podatkowej podatnika | 2. Nr ewidencyjny |
|--|----------------------------|

ZR-1/A**DANE O NIERUCHOMOŚCIACH ROLNYCH**

Załącznik ZR-1/A przeznaczony jest dla jednej nieruchomości. W przypadku, gdy podatnik posiada na terenie gminy więcej niż jedną nieruchomość należy wypełnić odrębne załączniki.

3. Nr załącznika
.....**A. PRZEZNACZENIE FORMULARZA**

4. Niniejszy formularz stanowi załącznik do (zaznaczyć właściwy kwadrat):

 1. deklaracji DR-1 2. informacji IR- 1**B. DANE PODATNIKA**

* - dotyczy podatnika niebędącego osobą fizyczną

** - dotyczy podatnika będącego osobą fizyczną

5. Rodzaj podatnika (zaznaczyć właściwy kwadrat):

 1. osoba fizyczna 2. osoba prawna 3. jednostka organizacyjna, w tym spółka, nieposiadająca osobowości prawnej

6. Nazwa pełna * / Nazwisko **

7. Nazwa skrócona * / Pierwsze imię, drugie imię **

8. Identyfikator REGON
.....9. Numer PESEL **
.....**C. DANE O NIERUCHOMOŚCIACH ROLNYCH PODLEGAJĄCYCH OPODATKOWANIU LUB ZWOLNIENIU****C.1. POŁOŻENIE NIERUCHOMOŚCI**

10. Położenie nieruchomości (adres)

C.2. TYTUŁ PRAWNY (zaznaczyć właściwy kwadrat):

11. Rodzaj własności

 1. własność 2. współwłasność

12. Rodzaj posiadania samoistnego

 1. posiadanie 2. współposiadanie

13. Rodzaj użytkowania

 1. użytkowanie wieczyste 2. współużytkowanie wieczyste

14. Rodzaj posiadania zależnego

 1. posiadanie 2. współposiadanie**C.3. IDENTYFIKATORY GEODEZYJNE DZIAŁEK**

15. Działki

C.4. KSIĘGA WIECZYSTA

16. Numer księgi wieczystej (zbioru dokumentów)

17. Nazwa sądu

ZR-1/A

1/1

4525

UCHWAŁA RADY MIEJSKIEJ WROCLAWIA

z dnia 8 grudnia 2005 r.

w sprawie określenia wysokości stawek podatku od środków transportowych

Na podstawie art. 18 ust. 2 pkt 8 ustawy z dnia 8 marca 1990 r. o samorządzie gminnym (t.j. Dz. U. z 2001 r. Nr 142, poz. 1591 ze zm.), art. 10 ustawy z dnia 12 stycznia 1991 r. o podatkach i opłatach lokalnych (t.j. Dz. U. z 2002 r. Nr 9, poz. 84 ze zm.) oraz obwieszczenia Ministra Finansów z dnia 13 października 2005 r. w sprawie stawek podatku od środków transportowych obowiązujących w 2006 r. (M.P.

z 2005 r. Nr 62, poz. 859) i obwieszczenia Ministra Finansów z dnia 27 października 2005 r. w sprawie wysokości górnych granic stawek kwotowych w podatkach i opłatach lokalnych (M.P. z 2005 r. Nr 68, poz. 956) Rada Miejska Wrocławia uchwala, co następuje:

§ 1

Wysokość rocznych stawek podatku od środków transportowych wynosi:

1) od samochodu ciężarowego o dopuszczalnej masie całkowitej pojazdu:

| Lp. | Samochody ciężarowe o dopuszczalnej masie całkowitej (w tonach) | Stawka podatku (w złotych) |
|-----|---|----------------------------|
| 1. | od 3,5–5,5 włącznie | 600,00 |
| 2. | powyżej 5,5–9 włącznie | 960,00 |
| 3. | powyżej 9 – poniżej 12 | 1200,00 |

2) od samochodu ciężarowego o dopuszczalnej masie całkowitej równej lub wyższej niż 12 ton, z tym że w zależności od liczby osi, dopuszczalnej masy całkowitej pojazdu i rodzaju zawieszenia stawki podatku wynoszą:

| Lp. | Liczba osi i dopuszczalna masa całkowita (w tonach) | | Stawka podatku (w złotych) | |
|----------------------|---|--------------|---|---------------------------------------|
| | | | oś jezdna (osie jezdne) z zawieszeniem pneumatycznym lub zawieszeniem uznanym za równoważne | Inne systemy zawieszenia osi jezdnych |
| DWIE OSIE | | | | |
| 4. | nie mniej niż 12 | | 1680,00 | 1680,00 |
| TRZY OSIE | | | | |
| 5. | nie mniej niż 12 | mniej niż 19 | 1680,00 | 1680,00 |
| 6. | nie mniej niż 19 | | 1860,00 | 1860,00 |
| CZTERY OSIE I WIĘCEJ | | | | |
| 7. | nie mniej niż 12 | mniej niż 29 | 1980,00 | 1980,00 |
| 8. | nie mniej niż 29 | | 2340,00 | 2340,00 |

3) od ciągnika siodłowego i balastowego przystosowanego do używania łącznie z naczepą lub przyczepą o dopuszczalnej masie całkowitej zespołu pojazdów stawki podatku wynoszą:

| Lp. | Ciągniki siodłowe i balastowe łącznie z naczepą lub przyczepą o masie całkowitej zespołu pojazdów (w tonach) | Stawka podatku (w złotych) |
|-----|--|----------------------------|
| 9. | od 3,5 – poniżej 12 | 1380,00 |

- 4) od ciągnika siodłowego i balastowego przystosowanego do używania łącznie z naczepą lub przyczepą o dopuszczalnej masie całkowitej zespołu pojazdów równej lub wyższej niż 12 ton w zależności od liczby osi i rodzaju zawieszenia stawki podatku wynoszą:

| Lp. | Liczba osi i dopuszczalna masa całkowita zespołu pojazdów: ciągnik siodłowy + naczepa, ciągnik balastowy + przyczepa (w tonach) | | Stawka podatku (w złotych) | |
|---------------------------|---|--------------|---|---------------------------------------|
| | | | Oś jezdna (osie jezdne) z zawieszeniem pneumatycznym lub zawieszeniem uznanym za równoważne | Inne systemy zawieszenia osi jezdnych |
| DWIE OSIE | | | | |
| 10. | nie mniej niż 12 | mniej niż 25 | 1680,00 | 1680,00 |
| 11. | nie mniej niż 25 | mniej niż 31 | 1770,00 | 1770,00 |
| 12. | nie mniej niż 31 | | 1800,00 | 1800,00 |
| TRZY OSIE I WIĘCEJ | | | | |
| 13. | nie mniej niż 12 | 36 włącznie | 1770,00 | 1770,00 |
| 14. | powyżej 36 | mniej niż 40 | 2280,00 | 2280,00 |
| 15. | nie mniej niż 40 | | 2340,00 | 2340,00 |

- 5) od przyczepy i naczepy, które łącznie z pojazdem silnikowym posiadają dopuszczalną masę całkowitą od 7 ton i poniżej 12 ton:

| Lp. | Przyczepy i naczepy łącznie z pojazdem silnikowym o dopuszczalnej masie całkowitej (w tonach) | Stawka podatku (w złotych) |
|-----|---|----------------------------|
| 16. | od 7 – poniżej 12 | 1020,00 |

- 6) od przyczepy i naczepy, które łącznie z pojazdem silnikowym posiadają dopuszczalną masę całkowitą równą lub wyższą niż 12 ton w zależności od liczby osi i rodzaju zawieszenia:

| Lp. | Liczba osi i dopuszczalna masa całkowita zespołu pojazdów: naczepa/przyczepa + pojazd silnikowy (w tonach) | | Stawka podatku (w złotych) | |
|---------------------------|--|--------------|---|---------------------------------------|
| | | | Oś jezdna (osie jezdne) z zawieszeniem pneumatycznym lub zawieszeniem uznanym za równoważne | Inne systemy zawieszenia osi jezdnych |
| JEDNA OŚ | | | | |
| 17. | nie mniej niż 12 | | 1140,00 | 1140,00 |
| DWIE OSIE | | | | |
| 18. | nie mniej niż 12 | mniej niż 38 | 1380,00 | 1380,00 |
| 19. | nie mniej niż 38 | | 1770,00 | 1770,00 |
| TRZY OSIE I WIĘCEJ | | | | |
| 20. | nie mniej niż 12 | 36 włącznie | 1380,00 | 1380,00 |
| 21. | powyżej 36 | | 1770,00 | 1770,00 |

- 7) od autobusu w zależności od liczby miejsc do siedzenia:

| Lp. | Autobusy – ilość miejsc do siedzenia | Stawka podatku (w złotych) |
|-----|--------------------------------------|----------------------------|
| 22. | mniej niż 15 | 840,00 |
| 23. | od 15 – poniżej 30 | 1380,00 |
| 24. | równa lub wyższa niż 30 | 1770,00 |

§ 2

Stawki określone w § 1 obowiązują bez względu na wiek pojazdu i jego wpływ na środowisko naturalne.

§ 3

Wykonanie uchwały powierza się Prezydentowi Wrocławia.

§ 4

Traci moc uchwała nr XVI/466/03 Rady Miejskiej Wrocławia z dnia 5 grudnia 2003 r. w sprawie określenia wysokości stawek podatku od środków transportowych (Dz. Urz. Woj. Dol. Nr 236, poz. 3839).

§ 5

Uchwała wchodzi w życie z dniem 1 stycznia 2006 r. i podlega ogłoszeniu w Dzienniku Urzędowym Województwa Dolnośląskiego.

WICEPRZEWODNICZĄCA
RADY MIEJSKIEJ

BARBARA ZDROJEWSKA

4526**UCHWAŁA RADY MIASTA I GMINY WIĄZÓW**

z dnia 24 listopada 2005 r.

w sprawie określenia wysokości rocznych stawek podatku od nieruchomości na 2006 r.

Na podstawie art. 18 ust. 2 pkt 8 i art. 40 ust. 1 ustawy z dnia 8 marca 1990 r. o samorządzie gminnym (Dz. U. z 2001 r. Nr 142, poz. 1591 ze zmianami) oraz art. 5 i art. 7 ust. 3 ustawy z dnia 12 stycznia 1991 r. o podatkach i opłatach lokalnych (Dz. U. z 2002 r. Nr 91, poz. 84 ze zmianami) Rada Miasta i Gminy Wiązów uchwala, co następuje:

§ 1

Określa się na obszarze Miasta i Gminy Wiązów następujące stawki podatku od nieruchomości:

1) od gruntów:

- a) związanych z prowadzeniem działalności gospodarczej, bez względu na sposób zakwalifikowania w ewidencji gruntów i budynków – 0,68 zł od 1 m² powierzchni,
- b) zajętych na prowadzenie działalności gospodarczej w zakresie piekarnictwa, cukiernictwa, rzeźnictwa, produkcji materiałów budowlanych – 0,68 zł od 1 m² powierzchni,
- c) zajętych na prowadzenie działalności gospodarczej przez przedsiębiorców, u których co najmniej 10% pracowników stanowią skazani prawomocnym wyrokiem po odbyciu kary pozbawienia wolności, zatrudnieni po raz pierwszy u tego przedsiębiorcy w okresie obowiązywania uchwały – 0,68 zł od 1 m² powierzchni,
- d) pod jeziorami, zajętych na zbiorniki wodne retencyjne lub elektrowni wodnych – 3,61 zł od 1 ha powierzchni,
- e) pozostałych, w tym zajętych na prowadzenie odpłatnej statutowej działalności pożytku pu-

blicznego przez organizacje pożytku publicznego – 0,20 zł od 1 m² powierzchni.

2) Od budynków lub ich części:

- a) mieszkalnych – 0,52 zł od 1 m² powierzchni użytkowej,
- b) związanych z prowadzeniem działalności gospodarczej oraz od budynków mieszkalnych lub ich części zajętych na prowadzenie działalności gospodarczej – 15,31 zł od 1 m² powierzchni,
- c) zajętych na prowadzenie działalności gospodarczej w zakresie piekarnictwa, cukiernictwa, rzeźnictwa, produkcji materiałów budowlanych – 15,31 zł od 1 m² powierzchni,
- d) zajętych na prowadzenie działalności gospodarczej przez przedsiębiorców, u których co najmniej 10% pracowników stanowią skazani prawomocnym wyrokiem po odbyciu kary pozbawienia wolności, zatrudnieni po raz pierwszy u tego przedsiębiorcy w okresie obowiązywania uchwały – 15,31 zł od 1 m² powierzchni,
- e) zajętych na prowadzenie działalności gospodarczej w zakresie obrotu kwalifikowanym materiałem siewnym – 8,37 zł od 1 m² powierzchni użytkowej,

- f) zajętych na prowadzenie działalności gospodarczej w zakresie udzielania świadczeń zdrowotnych – 3,61 zł od 1 m² powierzchni użytkowej,
g) pozostałych, w tym zajętych na prowadzenie odpłatnej statutowej działalności pożytku pu-
§ 2

Zwalnia się od podatku od nieruchomości:

- 1) nieruchomości lub ich części stanowiące własność gminy Wiązów nieprzekazane innym podmiotom w posiadanie,
- 2) nieruchomości lub ich części, które znajdują się w posiadaniu gminnych jednostek budżetowych,
- 3) nieruchomości lub części, które służące wyłącznie do realizacji zadań własnych gminy w zakresie kultury, z wyjątkiem nieruchomości zajętych na prowadzenie działalności gospodarczej,
- 4) nieruchomości, które służą do realizacji zadań w zakresie ochrony przeciwpożarowej, porządku publicznego i bezpieczeństwa obywateli gminy,
- 5) powierzchnię użytkową pozostałych budynków gospodarczych będących własnością lub w posiadaniu osoby samotnej – rencisty i emeryta, samot-

- blicznego przez organizacje pożytku publicznego – 4,92 zł od 1 m² powierzchni użytkowej,
h) od budowli – 2% ich wartości określonej na podstawie art. 4 ust. 1 pkt 3 i ust. 3–7 ustawy o podatkach i opłatach lokalnych.
nie zamieszkującej, jeżeli wyłącznym źródłem utrzymania podatnika jest renta lub emerytura.

§ 3

Wykonanie uchwały powierza się Burmistrzowi Miasta i Gminy Wiązów.

§ 4

Uchwała wchodzi w życie po upływie 14 dni od jej ogłoszenia w Dzienniku Urzędowym Województwa Dolnośląskiego i ma zastosowanie do podatków należnych w 2006 roku.

PRZEWODNICZĄCY RADY

BOLESŁAW CYGANKIEWICZ

4527

UCHWAŁA RADY MIASTA I GMINY WIĄZÓW

z dnia 24 listopada 2005 r.

w sprawie ustalenia stawek podatku od środków transportowych na 2006 r.

Na podstawie art. 18 ust. 2 pkt 8 ustawy z dnia 8 marca 1990 r. o samorządzie gminnym (Dz. U. z 2001 r. Nr 142, poz. 1591 ze zmianami) oraz art. 10 ustawy z dnia 12 stycznia 1991 r. o podatkach i opłatach lokalnych (Dz. U. z 2002 r. Nr 9, poz. 84 ze zmianami) Rada Miasta i Gminy Wiązów uchwala, co następuje:

§ 1

Ustala się wysokość stawek podatku od środków transportowych:

- 1) od samochodów ciężarowych o dopuszczalnej masie całkowitej:
 - od 3,5 tony do 5,5 ton włącznie 603,00 zł,
 - powyżej 5,5 tony do 9 ton włącznie 1.067,30 zł,
 - powyżej 9 ton a poniżej 12 ton 1.280,70 zł,
- 2) od samochodów ciężarowych o dopuszczalnej masie całkowitej równej lub wyższej niż 12 ton:

| Liczba osi i dopuszczalna masa całkowita (w tonach) | | Stawka podatku w złotych | |
|---|-----------|---|---------------------------------------|
| Nie mniej niż | Mniej niż | Oś jezdną (osie jezdne) z zawieszeniem pneumatycznym lub z zawieszeniem uznanym za równoważne | Inne systemy zawieszenia osi jezdnych |
| 1 | 2 | Stawki na rok 2006 | Stawki na rok 2006 |
| 1 | 2 | 3 | 4 |
| Dwie osie | | | |
| 12 | 13 | 79 | 217 |
| 13 | 14 | 217 | 598 |
| 14 | 15 | 598 | 841 |
| 15 | | 841 | 1 292 |
| Trzy osie | | | |
| 12 | 17 | 214 | 376 |

| | | | |
|----|----|-------|-------|
| 17 | 19 | 376 | 771 |
| 19 | 21 | 771 | 1 001 |
| 21 | 23 | 1 001 | 1 541 |
| 23 | 25 | 1 541 | 1 627 |
| 25 | | 1 499 | 1 627 |

cd. tabeli

| | | | |
|----------------------|----|-------|----------|
| 1 | 2 | 3 | 4 |
| Cztery osie i więcej | | | |
| 12 | 25 | 680 | 689 |
| 25 | 27 | 689 | 1 075 |
| 27 | 29 | 1 075 | 1 707 |
| 29 | 31 | 1 707 | 2 452,80 |
| 31 | | 1 707 | 2 452,80 |

- 3) od ciągnika siodłowego i balastowego przystosowanego do używania łącznie z naczepą lub przyczepą o dopuszczalnej masie całkowitej zespołu pojazdów:
 – od 3,5 tony i poniżej 12 ton 1.298,00 zł,
- 4) od ciągnika siodłowego lub balastowego przystosowanego do używania łącznie z naczepą lub przyczepą o dopuszczalnej masie całkowitej zespołu pojazdów równej lub wyższej niż 12 ton:

| Liczba osi i dopuszczalna masa całkowita zespołu pojazdów: ciągnik siodłowy + naczepa, ciągnik balastowy + przyczepa (w tonach) | | Stawka podatku w złotych | |
|---|-----------|--|------------------------------|
| Nie mniej niż | Mniej niż | Oś jezdna (osie jezdne) z zawieszeniem | Inne systemy zawieszenia osi |
| | | Stawki na rok 2006 | Stawki na rok 2006 |
| 1 | 2 | 3 | 4 |
| Dwie osie | | | |
| 12 | 18 | 22 | 40 |
| 18 | 25 | 365 | 496 |
| 25 | 31 | 771 | 950 |
| 31 | | 1 509 | 1 937,76 |
| Trzy osie | | | |
| 12 | 40 | 1 287 | 1 778 |
| 40 | | 1 778 | 2 548,65 |

- 5) od przyczep lub naczep, które łącznie z pojazdem silnikowym posiadają dopuszczalną masę całkowitą od 7 i poniżej 12 ton, z wyjątkiem związanych wyłącznie z działalnością rolniczą prowadzoną przez podatnika podatku rolnego – 260,00 zł,
- 6) od przyczepy lub naczepy, które łącznie z pojazdem silnikowym posiadają dopuszczalną masę całkowitą:
 – równą lub wyższą niż 12 ton (stawki przedstawia tabela poniżej)

| Liczba osi i dopuszczalna masa całkowita (w tonach) | | Stawka podatku w złotych | |
|---|-----------|---|---------------------------------------|
| Nie mniej niż | Mniej niż | Oś jezdna (osie jezdne) z zawieszeniem pneumatycznym lub zawieszeniem uznanym za równoważne | Inne systemy zawieszenia osi jezdnych |
| | | Stawki na rok 2006 | Stawki na rok 2006 |
| 1 | 2 | 3 | 4 |
| Jedna oś | | | |
| 12 | 18 | 24 | 40 |
| 18 | 25 | 270 | 485 |
| 25 | | 485 | 852 |
| Dwie osie | | | |
| 12 | 28 | 250 | 368 |
| 28 | 33 | 731 | 1 012 |
| 33 | 36 | 1 012 | 1 494,18 |
| 36 | | 1 315 | 1 889,06 |
| Trzy osie | | | |
| 12 | 36 | 1 027 | 1 428 |
| 36 | | 1 428 | 1 889,06 |

- 7) od autobusów w zależności od liczby miejsc do siedzenia:
- mniejszej niż 30 miejsc 688,00 zł,
 - równej lub wyższej niż 30 miejsc 1.397,00 zł.

§ 2

Wykonanie uchwały powierza się Burmistrzowi Miasta i Gminy Wiązów.

§ 3

Uchwała wchodzi w życie po upływie 14 dni od dnia jej ogłoszenia w Dzienniku Urzędowym Województwa Dolnośląskiego i ma zastosowanie do podatków należnych 2006 roku.

PRZEWODNICZĄCY RADY

BOLESŁAW CYGANKIEWICZ

4528

UCHWAŁA RADY MIASTA I GMINY WIĄZÓW

z dnia 24 listopada 2005 r.

w sprawie określenia wysokości opłaty targowej na terenie Miasta i Gminy Wiązów

Na podstawie art. 18 ust. 2 pkt 8 i art. 40 ust. 1 ustawy z dnia 8 marca 1990 roku o samorządzie gminnym (Dz. U. z 2001 r. Nr 1422, poz. 1591 ze zmianami) oraz art. 15 i art. 19 pkt 1 ustawy z dnia 12 stycznia 1991 roku o podatkach i opłatach lokalnych (tekst jednolity Dz. U. Nr 9, poz. 84 z dnia 7 lutego 2002 r. ze zmianami) Rada Miasta i Gminy Wiązów uchwala, co następuje:

§ 1

Ustala się dzienne stawki opłaty targowej na terenie Miasta i Gminy Wiązów w wysokości:

- 1) na targowisku miejskim w Wiązowie:
 - za handel z ręki lub kosza 10,00 zł,
 - za handel na stoisku lub z samochodu osobowego dostawczego 20,00 zł,
 - za handel z przyczepy lub z samochodu ciężarowego 25,00 zł.
- 2) poza targowiskiem 50,00 zł.

§ 2

Wykonanie uchwały powierza się Burmistrzowi Miasta i Gminy Wiązów.

§ 3

Uchwała wchodzi w życie po upływie 14 dni od jej ogłoszenia w Dzienniku Urzędowym Województwa Dolnośląskiego i ma zastosowanie do podatków należnych w 2006 roku.

PRZEWODNICZĄCY RADY

BOLESŁAW CYGANKIEWICZ

4529

UCHWAŁA RADY MIASTA I GMINY WIĄZÓW

z dnia 24 listopada 2005 r.

w sprawie ustalenia wysokości stawek podatku od posiadania psów obowiązujących na terenie Miasta i Gminy Wiązów

Na podstawie art. 18 ust. 2 pkt 8 ustawy z dnia 8 marca 1990 roku o samorządzie gminnym (Dz. U. z 2001 roku Nr 142, poz. 1591 ze zmianami) oraz art. 13 i art. 14 pkt 1-4 ustawy z dnia 12 stycznia 1991 roku o podatkach i opłatach lokalnych (Dz. U. z 2002 r. Nr 9, poz. 84 ze zmianami) Rada Miasta i Gminy Wiązów uchwała, co następuje:

§ 1

Ustala się stawkę podatku od posiadania psa w wysokości 25,00 zł od każdego psa. Podatek pobiera się wysokości połowy stawki jeżeli osoba weszła w posiadanie psa po dniu 30 czerwca roku podatkowego.

§ 2

Podatek od posiadania psów nie pobiera się:

- 1) od osób prowadzących gospodarstwo domowe – od jednego psa,
- 2) z tytułu posiadania szczeniąt w wieku do 6 miesięcy.

§ 3

Podatek płatny jest jednorazowo, bez wezwania w terminie do 30 czerwca roku podatkowego lub w ciągu dwóch tygodni od daty wejścia w posiadanie psa.

§ 4

Wykonanie uchwały powierza się Burmistrzowi Miasta i Gminy Wiązów.

§ 5

Uchwała wchodzi w życie po upływie 14 dni od dnia jej ogłoszenia w Dzienniku Urzędowym Województwa Dolnośląskiego i ma zastosowanie do podatków należnych w 2006 roku.

PRZEWODNICZĄCY RADY

BOLESŁAW CYGANKIEWICZ

4530

UCHWAŁA RADY MIASTA I GMINY WIĄZÓW

z dnia 24 listopada 2005 r.

w sprawie wprowadzenia opłaty administracyjnej za czynności urzędowe

Na podstawie art. 18 ust. 2 pkt 8 i art. 40 ust. 1 ustawy z dnia 8 marca 1990 r. o samorządzie gminnym (Dz. U. z 2001 r. Nr 142, poz. 1591 ze zmianami) oraz art. 18 i art. 19 pkt 1 ustawy z dnia 12 stycznia 1991 r. o podatkach i opłatach lokalnych (tekst jednolity Dz. U. Nr 9, poz. 84 z dnia 7 lutego 2002 r. ze zmianami) oraz art. 4 ust. 1 i art. 30 ust. 2 ustawy z dnia 27 marca 2003 r. o planowaniu i zagospodarowaniu przestrzennym (Dz. U. Nr 80, poz. 717 ze zmianami) Rada Miasta i Gminy Wiązów uchwała, co następuje:

§ 1

- 1) Wprowadza się na terenie Miasta i Gminy Wiązów opłatę administracyjną za wykonanie czynności urzędowych:
 - a) sporządzenie wypisu z miejscowego planu przestrzennego zagospodarowania lub studium 20,00 zł.

- b) sporządzenie wyrysu z miejscowego planu przestrzennego zagospodarowania lub studium 25,00 zł.

2. Opłaty uiszcza się przed sporządzeniem dokumentu.

§ 2

Wykonanie uchwały powierza się Burmistrzowi Miasta i Gminy Wiązów.

§ 3

Uchwała wchodzi w życie po upływie 14 dni od dnia jej ogłoszenia w Dzienniku Urzędowym Województwa Dolnośląskiego i ma zastosowanie do podatków należnych w 2006 roku.

PRZEWODNICZĄCY RADY

BOLESŁAW CYGANKIEWICZ

4531

UCHWAŁA RADY GMINY W UDANINIE

z dnia 22 listopada 2005 r.

w sprawie określenia wysokości stawek podatku od nieruchomości

Na podstawie art. 18 ust. 2 pkt 8 ustawy z dnia 8 marca 1990 r. o samorządzie gminnym (tekst jednolity: Dz. U. z 2001 r. Nr 142, poz. 1591; z 2002 r. Nr 23, poz. 220, Nr 62, poz. 558, Nr 113, poz. 984, Nr 214, poz. 1806; z 2003 r. Nr 80, poz. 717, Nr 162, poz. 1568; z 2004 r. Nr 102, poz. 1055, Nr 116, poz. 1203, z 2005 r. Nr 172, poz. 1441) i art. 5 ust. 1 ustawy z dnia 12 stycznia 1991 r. o podatkach i opłatach lokalnych (tekst jednolity Dz. U. z 2002 r. Nr 9, poz. 84, Nr 200, poz. 1683; z 2003 r. Nr 96, poz. 874, Nr 110, poz. 1039, Nr 188, poz. 1840, Nr 200, poz. 1953, Nr 203, poz. 1966; z 2004 r. Nr 92, poz. 880, Nr 92, poz. 884, Nr 96, poz. 959, Nr 123, poz. 1291; z 2005 r. Nr 130, poz. 1087, Nr 143, poz. 169, Nr 164, poz. 1365, Nr 167, poz. 1399, Nr 175, poz. 1462) Rada Gminy Udanin uchwała, co następuje:

§ 1

Określa się następujące stawki podatku od nieruchomości obowiązujące na terenie Gminy Udanin:

1. Od budynków lub ich części:
 - a) mieszkalnych – 0,30 zł od 1 m² powierzchni użytkowej,
 - b) związanych z prowadzeniem działalności gospodarczej oraz od budynków mieszkalnych lub ich części zajętych na prowadzenie działalności gospodarczej – 17,80 zł od 1 m² powierzchni użytkowej,
 - c) zajętych na prowadzeniu działalności gospodarczej w zakresie obrotu kwalifikowanym materiałem siewnym – 8,37 zł od 1 m² powierzchni użytkowej,
 - d) od pozostałych, w tym zajętych na prowadzenie odpłatnej działalności pożytku publicznego przez organizację pożytku publicznego 6,00 zł od 1 m² powierzchni użytkowej;
 - e) od budowli 2% ich wartości,
 - f) zajętych na prowadzenie działalności gospodarczej w zakresie udzielania świadczeń zdrowotnych – 2,50 zł od 1 m² powierzchni użytkowej.
2. Od gruntów:
 - a) związanych z prowadzeniem działalności gospodarczej bez względu na sposób zakwalifikowania w ewidencji gruntów i budynków – 0,66 zł od 1 m² powierzchni,
 - b) pod jeziorami, zajętych na zbiorniki wodne, retencyjne lub elektrowni wodnych – 3,52 zł od 1 ha powierzchni,
 - c) od pozostałych, w tym zajętych na prowadzenie odpłatnej statutowej działalności pożytku pu-

blicznego przez organizację pożytku publicznego – 0,15 zł od 1 m² powierzchni;

§ 2

1. Zwalnia się od podatku od nieruchomości:
 - 1) określone w § 1 pkt 1 lit. d pozostałe budynki lub ich części niezwiązane z produkcją rolną,
 - 2) budynki i budowle zajęte na cele oświatowo-kulturalne, ochrony przeciwpożarowej, ochrony środowiska, w tym dostawy wody i oczyszczalnię ścieków oraz gruntów z nimi związanych,
 - 3) grunty o których mowa w § 1 pkt 2 lit. c zajęte na cmentarze komunalne.
2. Zwolnień o których mowa w ust. 1 pkt 1–2 nie stosuje się jeżeli budowle, budynki lub ich części oraz związane z nimi grunty wykorzystywane są na cele działalności gospodarczej.

§ 3

Wykonanie uchwały powierza się Wójtowi Gminy.

§ 4

Traci moc uchwała nr XXIII/72/04 Rady Gminy w Udaninie z dnia 9 listopada 2004 r. w sprawie stawek w podatku od nieruchomości.

§ 5

Uchwała wchodzi w życie po upływie 14 dni od dnia ogłoszenia jej w Dzienniku Urzędowym Województwa Dolnośląskiego.

PRZEWODNICZĄCY
RADY GMINY

4532

UCHWAŁA RADY GMINY W UDANINIE

z dnia 22 listopada 2005 r.

w sprawie określenia wysokości stawek podatku od środków transportowych

Na podstawie art. 18 ust. 2 pkt 8 ustawy z dnia 8 marca 1990 r. o samorządzie gminnym (tekst jednolity Dz. U. z 2001 r. Nr 142, poz. 1591; z 2002 r. Nr 23, poz. 220, Nr 62, poz. 558, Nr 113, poz. 984, Nr 214, poz. 1806; z 2003 r. Nr 80, poz. 717, Nr 162, poz. 1568; z 2004 r. Nr 102, poz. 1055, Nr 116, poz. 1203), w związku z art. 10 ust. 1 i 2 ustawy z dnia 12 stycznia 1991 r. o podatkach i opłatach lokalnych¹ (tekst jednolity: Dz. U. z 2002 r. Nr 9, poz. 84, Nr 200, poz. 1683; z 2003 r. Nr 96, poz. 874, Nr 110, poz. 1039, Nr 188, poz. 1840, Nr 200, poz. 1953, Nr 203, poz. 1966; z 2004 r. Nr 92, poz. 880, Nr 92, poz. 884, Nr 96, poz. 959, Nr 123, poz. 1291; z 2005 r. Nr 130, poz. 1087, Nr 164, poz. 1365, Nr 167, poz. 1399, Nr 169, poz. 1419 i Nr 175, poz. 1462), w związku z obwieszczeniem Ministra Finansów Nr 62, poz. 859 z dnia 13 października 2005 r. Rada Gminy w Udaniu uchwala stawki podatku od środków transportowych:

§ 1

1. Określa się następujące stawki podatku od środków transportowych obowiązujących na terenie gminy:
 - 1) od samochodów ciężarowych, o których mowa w art. 8 pkt 1 ustawy o podatkach i opłatach lokalnych, o dopuszczalnej masie całkowitej:
 - a) od 3,5 ton do 5,5 ton włącznie – 640 zł,
 - b) powyżej 5,5 ton do 9 ton włącznie – 1.067 zł,
 - c) powyżej 9 ton do poniżej 12 ton – 1.280 zł,
 - 2) od samochodu ciężarowego, o których mowa w art. 8 pkt 2 ustawy o podatkach i opłatach lokalnych, o dopuszczalnej masie całkowitej równej i wyższej niż 12 ton w zależności od liczby osi, dopuszczalnej masy całkowitej pojazdu i rodzaju zawieszenia według stawek określonych w załączniku nr 1 do niniejszej uchwały;
 - 3) od ciągnika siodłowego i balastowego, o których mowa w art. 8 pkt 3 ustawy o podatkach i opłatach lokalnych, o dopuszczalnej masie całkowitej zespołu pojazdów:
 - a) ciągniki siodłowe
 - nacisk na siodło ciągnika do 5 ton włącznie – 1.000 zł,
 - nacisk na siodło ciągnika 5 ton i powyżej – 1.061 zł,
 - b) ciągniki balastowe – 1.061 zł,
 - 4) od ciągnika siodłowego i balastowego, o których mowa w art. 8 pkt 4 ustawy o podatkach i opłatach lokalnych, o dopuszczalnej masie całkowitej zespołu pojazdów równej lub wyższej niż 12 ton w zależności od liczby osi, dopuszczalnej

masy całkowitej pojazdu zawieszenia według stawek określonych w załączniku nr 2 do niniejszej uchwały;

- 5) od przyczep i naczep, o których mowa w art. 8 pkt 5 ustawy o podatkach i opłatach lokalnych, które łącznie z pojazdem silnikowym posiadają dopuszczalną masę całkowitą od 7 ton i poniżej 12 ton (z wyjątkiem związanych wyłącznie z działalnością rolniczą prowadzoną przez podatnika podatku rolnego) – 953 zł;
- 6) od przyczep i naczep, o których mowa w art. 8 pkt 6 ustawy o podatkach i opłatach lokalnych (z wyjątkiem związanych wyłącznie z działalnością rolniczą prowadzoną przez podatnika podatku rolnego), które łącznie z pojazdem silnikowym posiadają dopuszczalną masę całkowitą równą lub wyższą niż 12 ton według stawek określonych w załączniku nr 3 do niniejszej uchwały;
- 7) od autobusów, o których mowa w art. 8 pkt 7 ustawy o podatkach i opłatach lokalnych, o ilości miejsc do siedzenia:
 - a) mniejszej niż 30 miejsc – 1.494 zł,
 - b) równej lub wyższej niż 30 miejsc – 1889 zł,

§ 2

Stawki określone w § 1 pkt 1, 3, 5, 7 podlegają obniżeniu po spełnieniu następujących warunków proekologicznych i wynoszą:

- 1) dla środków transportowych, których wiek nie przekracza 10 lat i które posiadają sprawny katalizator spalin,

- a) od samochodów ciężarowych o dopuszczalnej masie całkowitej :
- od 3,5 tony do 5,5 ton włącznie – 576 zł,
 - powyżej 5,5 tony do 9 ton włącznie – 960 zł,
 - powyżej 9 ton i poniżej 12 ton – 1.152 zł,
- b) od ciągników siodłowych i balastowych przystosowanych do używania łącznie z naczepą lub przyczepą o dopuszczalnej masie całkowitej zespołu pojazdów od 3,5 tony i poniżej 12 ton:
- ciągniki siodłowe o nacisku na siodło ciągnika do 5 ton – 900 zł,
 - ciągniki siodłowe o nacisku na siodło ciągnika 5 ton i powyżej – 1.000 zł,
 - ciągniki balastowe – 1.000 zł,
- c) od przyczep lub naczep, które łącznie z pojazdem silnikowym posiadają dopuszczalną masę całkowitą od 7 ton i poniżej 12 ton, z wyjątkiem związanych wyłącznie z działalnością rolniczą prowadzoną przez podatnika podatku rolnego – 900 zł,
- d) od autobusów w zależności od liczby miejsc do siedzenia:
- mniejszej niż 30 miejsc – 1.344 zł,
 - równej lub wyższej niż 30 miejsc – 1.700 zł,
- 2) dla pojazdów wyposażonych dodatkowo w silnik EURO 1, EURO 2, EURO 3 stawka ulega obniżeniu i wynosi:
- a) dla samochodów ciężarowych o dopuszczalnej masie całkowitej:
- od 3,5 tony do 5,5 tony włącznie – 500 zł,
 - powyżej 5,5 tony do 9 ton włącznie – 900 zł,
 - powyżej 9 ton i poniżej 12 ton – 1.100 zł,
- b) od ciągników siodłowych i balastowych przystosowanych do używania łącznie z naczepą o dopuszczalnej masie całkowitej zespołu pojazdów od 3,5 tony i poniżej 12 ton:
- ciągniki siodłowe o nacisku na siodło ciągnika do 5 ton – 850 zł,
 - ciągniki siodłowe o nacisku na siodło ciągnika 5 ton i powyżej – 950 zł,
 - ciągniki balastowe – 950 zł,
- c) od przyczepy lub naczepy, które łącznie z pojazdem silnikowym posiadają dopuszczalną masę całkowitą od 7 ton i poniżej 12 ton, z wyjątkiem związanych łącznie z działalnością rolniczą prowadzoną przez podatnika podatku rolnego – 850 zł,
- d) od autobusów w zależności od liczby miejsc do siedzenia:
- mniejszej niż 30 miejsc – 1.300 zł,
 - równej lub wyższej niż 30 miejsc – 1.650 zł.

§ 3

Zwalnia się od podatku od środków transportowych autobusy stanowiące własność gminy, a będące w posiadaniu jednostek budżetowych.

§ 4

Traci moc uchwała nr XXV/75/04 Rady Gminy w Udaninie z dnia 26 listopada 2004 r. w sprawie określenia stawek podatku od środków transportowych.

§ 5

Uchwała wchodzi w życie po upływie 14 dni od dnia ogłoszenia w Dzienniku Urzędowym Województwa Dolnośląskiego i ma zastosowanie od roku podatkowego 2006 r.

PRZEWODNICZĄCY
RADY GMINY

JAN WINIARZ

Załącznik nr 1 do uchwały Rady Gminy
w Udaninie z dnia 22 listopada 2005 r.
(poz. 4532)

STAWKI PODATKU DLA POJAZDÓW OKREŚLONYCH

w art.8 pkt 2 USTAWY

| Liczba osi i dopuszczalna masa całkowita (w tonach) | | Stawka podatku (w złotych) | |
|--|-----------|--|---|
| Nie mniej niż | Mniej niż | Oś jezdna (osie jezdne) z zawieszeniem pneumatycznym lub zawieszeniem uznanym za równoważne | Inny system zawieszenia osi jezdnych |
| 1 | 2 | 3 | 4 |
| Dwie osie | | | |
| 12 | 13 | 1.061,00 | 1.267,00 |
| 13 | 14 | 1.164,00 | 1.370,00 |
| 14 | 15 | 1.272,00 | 1.478,00 |
| 15 | | 1.375,00 | 1.581,00 |
| Trzy osie | | | |
| 12 | 17 | 1.164,00 | 1.370,00 |
| 17 | 19 | 1.272,00 | 1.478,00 |
| 19 | 21 | 1.375,00 | 1.581,00 |
| 21 | 23 | 1.478,00 | 1.684,00 |
| 23 | 25 | 1.581,00 | 1.787,00 |
| 25 | | 1.684,00 | 1.890,00 |
| Cztery osie i więcej | | | |
| 12 | 25 | 1.375,00 | 1.581,00 |
| 25 | 27 | 1.581,00 | 1.787,00 |
| 27 | 29 | 1.684,00 | 1.890,00 |
| 29 | 31 | 1.890,00 | 2452,80 |
| 31 | | 2.117,00 | 2452,80 |

Załącznik nr 2 do uchwały Rady Gminy
w Udaninie z dnia 22 listopada 2005 r.
(poz. 4532)

STAWKI PODATKU DLA POJAZDÓW OKREŚLONYCH

w art. 8 pkt 4 USTAWY

| Liczba osi i dopuszczalna masa Całkowita zespołu pojazdów: ciągnik siodłowy + naczepa; ciągnik balastowy + przyczepa (w tonach) | | Stawka podatku (w złotych) | |
|--|----------------|--|--|
| 1 Nie mniej niż | 2 Mniej niż | 3 Oś jezdna (osie jezdne) z zawieszeniem pneumatycznym lub zawieszeniem uznanym za równoważne | 4 Inne systemy zawieszenia osi jezdnych |
| | | | |
| Dwie osie | | | |
| 12 | 18 | 1.272,00 | 1.375,00 |
| 18 | 25 | 1.375,00 | 1.478,00 |
| 25 | 31 | 1.478,00 | 1.581,00 |
| 31 | | 1.581,00 | 1936,00 |
| Trzy osie | | | |
| 12 | 40 | 1.684,00 | 1.874,00 |
| 40 | | 1.890,00 | 2.300,00 |
| Cztery osie i więcej | | | |
| | 40 | 2.300,00 | 2.300,00 |
| 40 | | 2.505,15 | 2.505,15 |

Załącznik nr 3 do uchwały Rady Gminy
w Udaniu z dnia 22 listopada 2005 r.
(poz. 4532)

STAWKI PODATKU DLA PRZYCZEP I NACZEP OKREŚLONYCH

w art.8 pkt.6 USTAWY

| Liczba osi i dopuszczalna masa Całkowita zespołu pojazdów: naczepa/przyczepa + pojazd silnikowy (w tonach) | | Stawka podatku (w złotych) | |
|---|-----------|---|---|
| Nie mniej niż | Mniej niż | Oś jezdna (osie jezdne) z zawieszeniem pneumatycznym lub zawieszeniem uznanym za równoważne | Inne systemy zawieszenia osi jezdnych |
| 1 | 2 | 3 | 4 |
| Jedna oś | | | |
| 12 | 18 | 953,00 | 1.056,00 |
| 18 | 25 | 1.004,00 | 1.107,00 |
| 25 | | 1.061,00 | 1.164,00 |
| Dwie osie | | | |
| 12 | 28 | 1.004,00 | 1.107,00 |
| 28 | 33 | 1.061,00 | 1.164,00 |
| 33 | 38 | 1.164,00 | 1.292,00 |
| 38 | | 1.581,00 | 1.700,00 |
| Trzy osie i więcej | | | |
| 12 | 38 | 1.375,00 | 1.478,00 |
| 38 | | 1.684,00 | 1.874,00 |

4533

UCHWAŁA RADY GMINY W UDANINIE

z dnia 22 listopada 2005 r.

w sprawie obniżenia ceny sprzedaży drewna dla celów wymiaru podatku
leśnego

Na podstawie art. 18 ust. 2 pkt 8 ustawy z dnia 8 marca 1990 r. o samorządzie gminnym (Dz. U. z 2001 r. Nr 142, poz. 1591, z 2002 r. Nr 23, poz. 220, Nr 62, poz. 558, Nr 113, poz. 984, Nr 214, poz. 1806, z 2003 r. Nr 80, poz. 717, Nr 162, poz. 1568, z 2004 r. Nr 102, poz. 1055, Nr 116, poz. 1203) oraz art. 4 ust. 5 ustawy z dnia 30 października 2002 r. o podatku leśnym (Dz. U. Nr 200, poz. 1682 i Nr 216, poz. 1826 oraz z 2005 r. Nr 143, poz. 1198, Nr 164, poz. 1365 i Nr 179, poz. 1484) Rada Gminy w Udaninie uchwala, co następuje:

§ 1

Obniża się cenę sprzedaży 1 m³ drewna do celów wymiaru podatku leśnego, ogłoszoną w komunikacie Prezesa Głównego Urzędu Statystycznego z dnia 20 października 2005 r. w sprawie średniej ceny sprzedaży drewna za okres pierwszych trzech kwartałów 2005 r. (Monitor Polski Nr 62, poz. 868) z kwoty 131,35 zł za 1 m³ do kwoty 125 zł za 1 m³.

§ 2

Wykonanie uchwały powierza się Wójtowi Gminy.

§ 3

Uchwała wchodzi w życie po upływie 14 dni od dnia jej ogłoszenia w Dzienniku Urzędowym Województwa Dolnośląskiego.

PRZEWODNICZĄCY
RADY GMINY

JAN WINIARZ

4534**UCHWAŁA RADY GMINY WISZNIA MAŁA**

z dnia 22 listopada 2005 r.

**w sprawie wysokości ceny skupu żyta do naliczenia podatku rolnego
za 2006 rok**

Na podstawie art. 18 ust. 2 pkt 8 i art. 40 ust. 1 ustawy z dnia 8 marca 1990 r. o samorządzie gminnym (Dz. U. z 2001 r. Nr 142, poz. 1591 ze zm.), art. 6 ust. 3 ustawy z dnia 15 listopada 1984 r. o podatku rolnym (Dz. U. z 1993 r. Nr 94, poz. 431 ze zm.) Rada Gminy Wisznia Mała uchwala, co następuje:

§ 1

Przyjmuje się cenę skupu żyta jako podstawę obliczenia podatku rolnego za rok podatkowy 2006 na obszarze gminy Wisznia Mała w kwocie **27,88 zł** (słownie: dwadzieścia siedem 88/100) za 1 q żyta.

§ 2

Wykonanie uchwały powierza się Wójtowi Gminy.

§ 3

Uchwała wchodzi w życie z dniem 1 stycznia 2006 roku i podlega ogłoszeniu w Dzienniku Urzędowym Województwa Dolnośląskiego.

PRZEWODNICZĄCY
RADY GMINY

HENRYK IDACZYK

4535**UCHWAŁA RADY GMINY ZAGRODNO**

z dnia 22 listopada 2005 r.

w sprawie określenia wzorów formularzy na podatek od nieruchomości, leśny i rolny

Na podstawie art. 18 ust 2 pkt 8 ustawy z dnia 8 marca 1990 r. o samorządzie gminnym (tekst jednolity Dz. U. z 2001 r. Nr 142, poz. 1591; z 2002 r. Nr 23, poz. 220, Nr 62, poz. 558, Nr 113, poz. 984, , Nr 153, poz. 1271 i Nr 214, poz. 1806; z 2003 r. Nr 80, poz. 717 i Nr 162, poz. 1568; z 2004 r. Nr 102, poz. 1055, Nr 116, poz. 1203 oraz z 2005 r. Nr 172, poz. 1441), art. 6 ust. 13 ustawy z dnia 12 stycznia 1991 r. o podatkach i opłatach lokalnych (tekst jednolity Dz. U. z 2002 r. Nr 9, poz. 84 i Nr 200, poz. 1683; z 2003 r. Nr 96, poz. 874, Nr 110, poz. 1039, Nr 188, poz. 1840, Nr 200, poz. 1953 i Nr 203, poz. 1966; z 2004 r. Nr 92, poz. 880 i poz. 884, Nr 96, poz. 959 i Nr 123, poz. 1291; z 2005 r. Nr 130, poz. 1087, Nr 164, poz. 1365, Nr 167, poz. 1399 oraz Nr 169, poz. 1419), art. 6 ust. 9 ustawy z dnia 30 października 2002 r. o podatku leśnym (tekst jednolity Dz. U. z 2002 r. Nr 200, poz. 1682 i Nr 216, poz. 1826 oraz z 2005 r. Nr 164, poz. 1365) oraz art. 6a ust. 11 ustawy z dnia 15 listopada 1984 r. o podatku rolnym (tekst jednolity Dz. U. z 1993 r. Nr 94, poz. 431; z 1994 r. Nr 1, poz. 3; z 1996 r. Nr 91, poz. 409; z 1997 r. Nr 43, poz. 272 i Nr 137, poz. 926; z 1998 r. Nr 108, poz. 681; z 2001 r. Nr 81, poz. 875; z 2002 r. Nr 200, poz. 1680; z 2003 r. Nr 110, poz. 1039 i Nr 162, poz. 1568; z 2005 r. Nr 164, poz. 1365 oraz Nr 169, poz. 1419) Rada Gminy Zagrodno uchwała, co następuje:

§ 1

Określa się wzory formularzy na podatek od nieruchomości:

- 1) informacji w sprawie podatku od nieruchomości, stanowiących załącznik nr 1 do uchwały;
- 2) deklaracji na podatek od nieruchomości, stanowiących załącznik nr 2 do uchwały;
- 3) załącznik do formularzy określonych w § 1 pkt 1 i 2 o nazwie „dane o nieruchomościach” stanowiących załącznik nr 3;
- 4) załącznik do formularzy określonych w § 1 pkt 1 i 2 o nazwie „dane o zwolnieniach podatkowych w podatku od nieruchomości” stanowiących załącznik nr 4 ;

§ 2

Określa się wzory formularzy na podatek leśny:

- 1) informacji w sprawie podatku leśnego, stanowiący załącznik nr 5 do uchwały;
- 2) deklaracji na podatek leśny, stanowiący załącznik nr 6 do uchwały;

- 3) załącznik do formularzy określonych w § 2 pkt 1 i 2 o nazwie „dane o nieruchomościach leśnych” stanowiący załącznik nr 7;
- 4) załącznik do formularzy określonych w § 2 pkt 1 i 2 o nazwie „dane o zwolnieniach podatkowych w podatku leśnym” stanowiący załącznik nr 8;

§ 3

Określa się wzory formularzy na podatek rolny:

- 1) informacji w sprawie podatku rolnego, stanowiący załącznik nr 9 do uchwały;
- 2) deklaracji na podatek rolny stanowiący załącznik nr 10 do uchwały;
- 3) załącznik do formularzy określonych w § 3 pkt 1 i 2 o nazwie „dane o nieruchomościach rolnych” stanowiący załącznik nr 11;
- 4) załącznik do formularzy określonych w § 3 pkt 1 i 2 o nazwie „dane o zwolnieniach i ulgach podatkowych w podatku rolnym” stanowiący załącznik nr 12.

§ 4

Wykonanie uchwały powierza się Wójtowi Gminy.

§ 5

Uchwała wchodzi w życie po upływie 14 dni od dnia ogłoszenia w Dzienniku Urzędowym Województwa Dolnośląskiego, z mocą obowiązującą od 1 stycznia 2006 r.

PRZEWODNICZĄCY
RADY GMINY

EDWARD KACHNIARZ

| | |
|--|-----------------|
| 1. Numer identyfikacji Podatkowej podatnika AAAAAAAAAAAAAAAAA-AAAAAAAAAAAAAAAAA-AAAAAAAAAA-AAAAAAAAAA | 2. Nr dokumentu |
|--|-----------------|

IN-1

INFORMACJA W SPRAWIE PODATKU OD NIERUCHOMOŚCI

| |
|---------------------------------|
| 3. Rok AAAAAAAAAAAAAAAAAAAAA |
|---------------------------------|

| | |
|--------------------|--|
| Podstawa prawna: | Ustawa z dnia 12 stycznia 1991 r. o podatkach i opłatach lokalnych (Dz. U. z 2002 r. Nr 9, poz. 84 z późn. zm.). |
| Składający: | Formularz przeznaczony dla osób fizycznych będących właścicielami nieruchomości lub obiektów budowlanych, posiadaczami samoistnymi nieruchomości lub obiektów budowlanych, użytkownikami wieczystymi gruntów, posiadaczami nieruchomości lub ich części albo obiektów budowlanych lub ich części, stanowiących własność Skarbu Państwa lub jednostki samorządu terytorialnego. |
| Termin składania: | W terminie 14 dni od zaistnienia okoliczności mających wpływ na powstanie (wygaśnięcie) obowiązku podatkowego, lub wysokość opodatowania. |
| Miejsce składania: | Organ podatkowy właściwy ze względu na miejsce położenia przedmiotu opodatowania. |

A. MIEJSCE SKŁADANIA INFORMACJI

4. Nazwa i adres siedziby organu podatkowego

B. OBOWIĄZEK ZŁOŻENIA INFORMACJI

Podatnik ma obowiązek złożenia wraz z korektą informacji pisemnego uzasadnienia przyczyny korekty – art. 81 ustawy Ordynacja podatkowa.

5. Okoliczności powodujące obowiązek złożenia informacji (zaznaczyć właściwy kwadrat):

1. informacja składana po raz pierwszy 2. korekta uprzednio złożonej informacji (miesiąc – rok) AAAAAAAAAA-AAAAAAAAAAAAAAAAAAAAA

C. PODMIOT ZOBOWIĄZANY DO ZŁOŻENIA INFORMACJI

6. Rodzaj podmiotu (zaznaczyć właściwy kwadrat):

1. właściciel, 2. użytkownik 3. posiadacz 4. współwłaściciel, 5. współużytkownik 6. współposiadacz

D. DANE PODATNIKA

D.1. DANE IDENTYFIKACYJNE

7. Nazwisko

8. Pierwsze imię, drugie imię

9. Identyfikator REGON

10. Numer PESEL

AAA

AAA

Pola 11, 12, 13 należy wypełnić w przypadku, gdy numer PESEL nie został nadany.

11. Data urodzenia

12. Imię ojca

13. Imię matki

AAAAAAAAAA-AAAAAAAAAA-AAAAAAAAAAAAAAAAAAAAA

D.2. ADRES ZAMIESZKANIA

14. Kraj

15. Województwo

16. Powiat

17. Gmina

18. Ulica

19. Nr domu

20. Nr lokalu

21. Miejscowość

22. Kod pocztowy

23. Poczta

E. DANE DOTYCZĄCE PRZEDMIOTÓW OPODATKOWANIA NIEPODLEGAJĄCYCH ZWOLNIENIU

E.1. POWIERZCHNIA GRUNTÓW

Podstawa opodatowania w
m² (ha) z dokładnością do 1 m²

1. Związane z prowadzeniem działalności gospodarczej, bez względu na sposób zakwalifikowania w ewidencji gruntów i budynków

24.

m²

2. Pod jeziorami, zajęte na zbiorniki wodne retencyjne lub elektrowni wodnych 1)

25.

ha

3. Pozostałe grunty, w tym zajęte na prowadzenie odpłatnej statutowej działalności pożytku publicznego przez organizacje pożytku publicznego

26.

m²

1) Należy podać z dokładnością do czterech miejsc po przecinku.

POŁA JASNE WYPEŁNIA PODATNIK, WYPEŁNIAĆ NA MASZYNIE, KOMPUTEROWO LUB RĘCZNIE, DUŻYMI DRUKOWANYMI LITERAMI, CZARNYM LUB NIEBIESKIM KOLOREM

E.2. POWIERZCHNIA BUDYNKÓW LUB ICH CZĘŚCI

| | | Podstawa opodatkowania w m ² |
|--|--|---|
| 1. Mieszkalne - ogółem | | 27. m ² |
| w tym kondygnacji o wysokości: | - od 1,40 do 2,20 m (zaliczyć 50% powierzchni) | 28. m ² |
| | - powyżej 2,20 m | 29. m ² |
| 2. Związane z prowadzeniem działalności gospodarczej oraz części budynków mieszkalnych zajęte na prowadzenie działalności gospodarczej - ogółem | | 30. m ² |
| w tym kondygnacji o wysokości: | - od 1,40 do 2,20 m (zaliczyć 50% powierzchni) | 31. m ² |
| | - powyżej 2,20 m | 32. m ² |
| 3. Zajęte na prowadzenie działalności gospodarczej w zakresie obrotu kwalifikowanym materiałem siewnym - ogółem | | 33. m ² |
| w tym kondygnacji o wysokości: | - od 1,40 do 2,20 m (zaliczyć 50% powierzchni) | 34. m ² |
| | - powyżej 2,20 m | 35. m ² |
| 4. Zajęte na prowadzenie działalności gospodarczej w zakresie udzielania świadczeń zdrowotnych - ogółem | | 36. m ² |
| w tym kondygnacji o wysokości: | - od 1,40 do 2,20 m (zaliczyć 50% powierzchni) | 37. m ² |
| | - powyżej 2,20 m | 38. m ² |
| 5. Pozostałe, w tym zajętych na prowadzenie odpłatnej statutowej działalności pożytku publicznego przez organizacje pożytku publicznego - ogółem | | 39. m ² |
| w tym kondygnacji o wysokości: | - od 1,40 do 2,20 m (zaliczyć 50% powierzchni) | 40. m ² |
| | - powyżej 2,20 m | 41. m ² |

E.3. WARTOŚĆ BUDOWLI LUB ICH CZĘŚCI ZWIĄZANYCH Z PROWADZENIEM DZIAŁALNOŚCI GOSPODARCZEJ

| | Podstawa opodatkowania w zł z dokładnością do 1 zł |
|---------|--|
| Budowle | 42. zł |

F. INFORMACJA O ZAŁĄCZNIKACH (do niniejszej informacji dołączono)

| | |
|---|--|
| 43. Liczba załączników ZN-1/A AAAAAAAAAU | 44. Załącznik ZN-1/B składany (zaznaczyć właściwy kwadrat): <input type="checkbox"/> tak <input type="checkbox"/> nie |
|---|--|

G. OŚWIADCZENIE I PODPIS PODATNIKA / OSOBY REPREZENTUJĄCEJ PODATNIKA

Oświadczam, że są mi znane przepisy Kodeksu karnego skarbowego o odpowiedzialności za podanie danych niezgodnych z rzeczywistością.

| | |
|---|---|
| 45. Imię | 46. Nazwisko |
| 47. Data wypełnienia informacji (dzień - miesiąc - rok) AAAAAAAAAU-AAAAAAAAAU-AAAAAAAAAAAAAAAAAU | 48. Podpis (pieczęć) podatnika / osoby reprezentującej podatnika 2) |

H. ADNOTACJE ORGANU PODATKOWEGO

| | |
|--|------------------------------------|
| 49. Uwagi organu podatkowego | |
| 50. Data (dzień - miesiąc - rok) AAAAAAAAAU-AAAAAAAAAU-AAAAAAAAAAAAAAAAAU | 51. Podpis przyjmującego formularz |

2) Niepotrzebne skreślić.

| | |
|--|-----------------|
| Numer identyfikacji Podatkowej podatnika AA | 2. Nr dokumentu |
|--|-----------------|

DN-1

DEKLARACJA NA PODATEK OD NIERUCHOMOŚCI

| |
|--------------------------------|
| 3. Rok AAAAAAAAAAAAAAAAAAAA |
|--------------------------------|

Podstawa prawna: Ustawa z dnia 12 stycznia 1991 r. o podatkach i opłatach lokalnych (Dz. U. z 2002 r. Nr 9, poz. 84, z późn. zm.).
Składający: Formularz przeznaczony dla osób prawnych, jednostek organizacyjnych oraz spółek niemających osobowości prawnej będących właścicielami nieruchomości lub obiektów budowlanych, posiadaczami samodzielnych nieruchomości lub obiektów budowlanych, użytkownikami wieczystymi gruntów, posiadaczami nieruchomości lub ich części albo obiektów budowlanych lub ich części, stanowiących własność Skarbu Państwa lub jednostki samorządu terytorialnego oraz dla osób fizycznych będących współwłaścicielami lub współposiadaczami z osobami prawnymi, bądź z innymi jednostkami organizacyjnymi nieposiadającymi osobowości prawnej lub ze spółkami nieposiadającymi osobowości prawnej, z wyjątkiem osób fizycznych tworzących wspólnie mieszkaniową.
Termin składania: Do 15 stycznia każdego roku podatkowego lub w terminie 14 dni od zaistnienia okoliczności mających wpływ na powstanie (wygaśnięcie) obowiązku podatkowego, lub wysokość opodatkowania.
Miejsce składania: Organ podatkowy właściwy ze względu na miejsce położenia przedmiotów opodatkowania.

A. MIEJSCE SKŁADANIA DEKLARACJI

4. Nazwa i adres siedziby organu podatkowego

B. OBOWIĄZEK ZŁOŻENIA DEKLARACJI

Podatnik ma obowiązek złożenia wraz z korektą deklaracji pisemnego uzasadnienia przyczyny korekty - art. 81 ustawy Ordynacja podatkowa.

5. Okoliczności powodujące obowiązek złożenia deklaracji (zaznaczyć właściwy kwadrat):

1. deklaracja roczna 2. korekta deklaracji rocznej (miesiąc - rok) AAAAAAAAAAAAAAAAAAAAAAAAAAAAAAAAAAAAAA

C. PODMIOT ZOBOWIĄZANY DO ZŁOŻENIA DEKLARACJI

6. Rodzaj podmiotu (zaznaczyć właściwy kwadrat):

1. właściciel, 2. użytkownik 3. posiadacz 4. współwłaściciel, 5. współużytkownik 6. współposiadacz

D. DANE PODATNIKA

* - dotyczy podatnika niebędącego osobą fizyczną

** - dotyczy podatnika będącego osobą fizyczną

D.1. DANE IDENTYFIKACYJNE

7. Rodzaj podatnika (zaznaczyć właściwy kwadrat):

1. osoba fizyczna 2. osoba prawna 3. jednostka organizacyjna, w tym spółka, nieposiadająca osobowości prawnej

8. Nazwa pełna * / Nazwisko **

9. Nazwa skrócona * / Pierwsze imię, drugie imię **

10. Identyfikator REGON
AA

11. Numer PESEL **
AA

Polia 12, 13, 14 wypełnia osoba fizyczna w przypadku, gdy numer PESEL nie został nadany.

12. Data urodzenia (dzień - miesiąc - rok)
AAAAAAAAAA-AAAA-AAAAA-AAAAAAAAAAAAAAAAAAAAA

13. Imię ojca

14. Imię matki

D.2. ADRES SIEDZIBY * / ADRES ZAMIESZKANIA **

15. Kraj

16. Województwo

17. Powiat

18. Gmina

19. Ulica

20. Nr domu

21. Nr lokalu

22. Miejscowość

23. Kod pocztowy

24. Poczta

POŁA JASNE WYPEŁNIA PODATNIK. WYPEŁNIAC NA MASZYNE, KOMPUTEROWO LUB RĘCZNIE, DŁUŻYMI DRUKOWANYMI LITERAMI, CZARNYM LUB NIEBIESKIM KOŁOREM

E. DANE DOTYCZĄCE PRZEDMIOTÓW OPODATKOWANIA NIEPODLEGAJĄCYCH ZWOLNIENIU

| | Podstawa opodatkowania w m ² (ha) z dokładnością do 1 m ² | Stawka podatku zl, gr | Kwota podatku zl |
|--|---|--------------------------|---------------------|
|--|---|--------------------------|---------------------|

E.1. POWIERZCHNIA GRUNTÓW

| | | | |
|--|-----------------------|-----|-----|
| 1. Związane z prowadzeniem działalności gospodarczej, bez względu na sposób zakwalifikowania w ewidencji gruntów i budynków | 25. m ² | 26. | 27. |
| 2. Pod jeziorami, zajęte na zbiorniki wodne retencyjne lub elektrowni wodnych 1) | 28. ha | 29. | 30. |
| 3. Pozostałe grunty, w tym zajęte na prowadzenie odpłatnej statutowej działalności pożytku publicznego przez organizacje pożytku publicznego | 31. m ² | 32. | 33. |

E.2. POWIERZCHNIA BUDYNKÓW LUB ICH CZĘŚCI

| | Podstawa opodatkowania w m ² | Stawka podatku zl, gr | Kwota podatku zl |
|--|--|--------------------------|---------------------|
| 1. Budynki mieszkalne - ogółem | 34. m ² | 35. | 36. |
| w tym kondygnacji o wysokości: | - od 1,40 do 2,20 m (zaliczyć 50% powierzchni) | 37. m ² | |
| | - powyżej 2,20 m | 38. m ² | |
| 2. Związane z prowadzeniem działalności gospodarczej oraz części budynków mieszkalnych zajęte na prowadzenie działalności gospodarczej - ogółem: | 39. m ² | 40. | 41. |
| w tym kondygnacji o wysokości: | - od 1,40 do 2,20 m (zaliczyć 50% powierzchni) | 42. m ² | |
| | - powyżej 2,20 m | 43. m ² | |
| 3. Zajęte na prowadzenie działalności gospodarczej w zakresie obrotu kwalifikowanym materiałem szklonym - ogółem | 44. m ² | 45. | 46. |
| w tym kondygnacji o wysokości: | - od 1,40 do 2,20 m (zaliczyć 50% powierzchni) | 47. m ² | |
| | - powyżej 2,20 m | 48. m ² | |
| 4. Zajęte na prowadzenie działalności gospodarczej w zakresie udzielania świadczeń zdrowotnych - ogółem | 49. m ² | 50. | 51. |
| w tym kondygnacji o wysokości: | - od 1,40 do 2,20 m (zaliczyć 50% powierzchni) | 52. m ² | |
| | - powyżej 2,20 m | 53. m ² | |
| 5. Pozostałe, w tym zajęte na prowadzenie odpłatnej statutowej działalności pożytku publicznego przez organizacje pożytku publicznego - ogółem | 54. m ² | 55. | 56. |
| w tym kondygnacji o wysokości: | - od 1,40 do 2,20 m (zaliczyć 50% powierzchni) | 57. m ² | |
| | - powyżej 2,20 m | 58. m ² | |

1) Należy podać z dokładnością do czterech miejsc po przecinku.

POŁA JASNE WYPEŁNIA PODATNIK, WYPEŁNIAĆ NA MASZYNE, KOMPUTEROWO LUB RĘCZNIE, DUŻYMI DRUKOWANYMI LITERAMI, CZARNYM LUB NIEBESKIM KOLEM

3. WARTOŚĆ BUDOWLI LUB ICH CZĘŚCI ZWIĄZANYCH Z PROWADZENIEM DZIAŁALNOŚCI

GOSPODARCZEJ

| | Podstawa opodatkowania w zł z dokładnością do 1 zł | Stawka podatku | Kwota podatku zł |
|------------|--|----------------|---------------------|
| 1. Budowie | 59. zł | 60. % | 61. zł |

F. ŁĄCZNA KWOTA PODATKU

| | |
|---|--------|
| Kwota podatku (po zaokrągleniu do pełnych złotych) ***) | 62. zł |
| Suma kwot z części E.1, E.2 i E.3. | |

G. INFORMACJA O ZAŁĄCZNIKACH (do niniejszej deklaracji dołączono)

| | |
|--|---|
| 63. Liczba załączników ZN-1/A AAAAAAAAA | 64. Załącznik ZN-1/B składany (zaznaczyć właściwy kwadrat) <input type="checkbox"/> tak <input type="checkbox"/> nie |
|--|---|

H. OŚWIADCZENIE I PODPIS PODATNIKA / OSOBY REPREZENTUJĄCEJ PODATNIKA

Oświadczam, że są mi znane przepisy Kodeksu karnego skarbowego o odpowiedzialności za podanie danych niezgodnych z rzeczywistością.

| | |
|---|---|
| 65. Imię | 66. Nazwisko |
| 67. Data wypełnienia deklaracji (dzień - miesiąc - rok) | 68. Podpis (pieczęć) podatnika / osoby reprezentującej podatnika 2) |

AAAAAAAAAA-AAAAAAAAA-AAAAAAAAAAAAAAAAAAAAA

I. ADNOTACJE ORGANU PODATKOWEGO

| | |
|----------------------------------|------------------------------------|
| 69. Uwagi organu podatkowego | |
| 70. Data (dzień - miesiąc - rok) | 71. Podpis przyjmującego formularz |

AAAAAAAAAA-AAAAAAAAA-AAAAAAAAAAAAAAAAAAAAA

2) Niepotrzebne skreślić.

***) Pouczenie

W przypadku niewpłacenia w określonych ustawowo terminach kwoty należnego podatku lub wpłacenia jej w niepełnej wysokości, niniejsza deklaracja stanowi podstawę do wystawienia tytułu wykonawczego, zgodnie z przepisami ustawy z dnia 17 czerwca 1966r. o postępowaniu egzekucyjnym w administracji (Dz.U. z 2002 r. Nr 110, poz. 968 z późn. zm.).

Załącznik nr 3 do uchwały Rady Gminy Zagrodno
Nr XXXII/167/05 z dnia 22 listopada 2005 r.

| | |
|---|-----------------|
| 1. Numer identyfikacji Podatkowej podatnika XXXXXXXXXXXXXXXXXXXXXXXXXXXXXXXXXXXX | 2. Nr dokumentu |
|---|-----------------|

ZN-1/A

DANE O NIERUCHOMOŚCIACH

Załącznik ZN-1/A przeznaczony jest dla jednej nieruchomości. W przypadku, gdy podatnik posiada na terenie gminy więcej niż jedną nieruchomość należy wypełnić odrębne załączniki.

| |
|--------------------------------|
| 3. Nr załącznika XXXXXXXXXX |
|--------------------------------|

A. PRZEZNACZENIE FORMULARZA

4. Niniejszy formularz stanowi załącznik do (zaznaczyć właściwy kwadrat):

1. deklaracji DN-1 2. informacji IN-1

B. DANE PODATNIKA

* - dotyczy podatnika niebędącego osobą fizyczną

** - dotyczy podatnika będącego osobą fizyczną

B.1. DANE IDENTYFIKACYJNE

5. Rodzaj podatnika (zaznaczyć właściwy kwadrat):

1. osoba fizyczna 2. osoba prawna 3. jednostka organizacyjna, w tym spółka, nieposiadająca osobowości prawnej

6. Nazwa pełna * / Nazwisko **

7. Nazwa skrócona * / Pierwsze imię, drugie imię **

8. identyfikator REGON

9. Numer PESEL **

C. DANE O NIERUCHOMOŚCIACH I OBIEKTACH BUDOWLANYCH PODLEGAJĄCYCH OPODATKOWANIU LUB ZWOLNIENIU**C.1. POŁOŻENIE NIERUCHOMOŚCI**

10. Położenie nieruchomości (adres)

C.2. TYTUŁ PRAWNY (zaznaczyć właściwy kwadrat):

11. Rodzaj własności

1. własność 2. współwłasność

12. Rodzaj posiadania samoistnego

1. posiadanie 2. współposiadanie

13. Rodzaj użytkowania

1. użytkowanie wieczyste 2. współużytkowanie

14. Rodzaj posiadania zależnego

1. posiadanie 2. współposiadanie

C.3. IDENTYFIKATORY GEODEZYJNE DZIAŁEK, BUDYNKÓW, LOKALI¹⁾

15. Działki

16. Budynki

17. Lokale

C.4. KSIĘGA WIECZYSTA

18. Numer księgi wieczystej (zbioru dokumentów)

19. Nazwa sądu

1) Identyfikatory wykazuje się, jeżeli zostały nadane.

Załącznik nr 4 do uchwały Rady Gminy Zagrodno
Nr XXXII/167/05 z dnia 22 listopada 2005 r.

| | |
|---|-----------------|
| 1. Numer identyfikacji Podatkowej podatnika AA | 2. Nr dokumentu |
|---|-----------------|

ZN-1/B

DANE O ZWOLNIENIACH PODATKOWYCH W PODATKU OD NIERUCHOMOŚCI

| A. PRZEZNACZENIE FORMULARZA | | | |
|--|--------------------------------------|---|----------------------|
| 3. Niniejszy formularz stanowi załącznik do (zaznaczyc właściwy kwadrat): <input type="checkbox"/> 1. deklaracji DN-1 <input type="checkbox"/> 2. informacji IN-1 | | | |
| B. DANE PODATNIKA * - dotyczy podatnika niebędącego osobą fizyczną ** - dotyczy podatnika będącego osobą fizyczną | | | |
| B.1. DANE IDENTYFIKACYJNE | | | |
| 4. Rodzaj podatnika (zaznaczyc właściwy kwadrat): <input type="checkbox"/> 1. osoba fizyczna <input type="checkbox"/> 2. osoba prawna <input type="checkbox"/> 3. jednostka organizacyjna, w tym spółka, nieposiadająca osobowości prawnej | | | |
| 5. Nazwa pełna * / Nazwisko ** | | | |
| 6. Nazwa skrócona * / Pierwsze imię, drugie imię ** | | | |
| 7. Identyfikator REGON XX | | 8. Numer PESEL ** XX | |
| C. DANE DOTYCZĄCE ZWOLNIEŃ PODATKOWYCH WYNIKAJĄCYCH Z USTAWY LUB UCHWAŁY RADY GMINY | | | |
| Tytuł prawny zwolnienia | Grunty powierzchnia w m ² | Budynki lub ich części powierzchnia użytkowa w m ² | Budowie wartość w zł |
| Art. 7 ust. 1 pkt 1 – budowle kolejowe stanowiące całość techniczno-użytkową wraz z instalacjami i urządzeniami, służące do ruchu pojazdów kolejowych, organizacji i sterowania tym ruchem, umożliwiające dokonywanie przewozów osób lub rzeczy – wykorzystywane wyłącznie na potrzeby publicznego transportu kolejowego, a także zajęte pod nie grunty | 9. | | 10. |
| Art. 7 ust. 1 pkt 2 – budowle infrastruktury portowej, budowle infrastruktury zapewniającej dostęp do portów i przystani morskich oraz zajęte pod nie grunty | 11. | | 12. |
| Art. 7 ust. 1 pkt 3 – budynki, budowle i zajęte pod nie grunty na obszarze części lotniczych lotnisk użytku publicznego | 13. | 14. | 15. |
| Art. 7 ust. 1 pkt 4 – budynki gospodarcze lub ich części: a) służące wyłącznie działalności leśnej i rybackiej, b) położone na gruntach gospodarstw rolnych, służące wyłącznie działalności rolniczej, c) zajęte na prowadzenie działów specjalnych produkcji rolnej | | 16. | |
| Art. 7 ust. 1 pkt 5 – nieruchomości lub ich części zajęte na potrzeby prowadzenia przez stowarzyszenia statutowej działalności wśród dzieci i młodzieży w zakresie oświaty, wychowania, nauki i techniki, kultury fizycznej i sportu, z wyjątkiem wykorzystywanych do prowadzenia działalności gospodarczej, oraz grunty zajęte trwale na obozowiska i bazy wycieczkowe, działy i młodzież | 17. | 18. | |
| Art. 7 ust. 1 pkt 6 – grunty i budynki wpisane indywidualnie do rejestru zabytków, pod warunkiem ich utrzymania i konserwacji zgodnie z przepisami o ochronie zabytków, z wyjątkiem części zajętych na prowadzenie działalności gospodarczej | 19. | 20. | |
| Art. 7 ust. 1 pkt 7 – grunty i budynki we władaniu muzeów rejestrowanych | 21. | 22. | |
| Art. 7 ust. 1 pkt 8 – grunty położone na obszarach objętych ochroną ścisłą, czynną lub krajobrazową, a także budynki i budowle trwale związane z gruntem, służące bezpośrednio osiąganiu celów z zakresu ochrony przyrody – w parkach narodowych oraz w rezerwach przyrody | 23. | 24. | 25. |

POLA JASNE WYPELŃNIA PODATNIK, WYPELŃNIAĆ NA MASZYNE, KOMPUTEROWO LUB RĘCZNIE, DUŻYMI DRUKOWANYMI LITERAMI, CZARNYM LUB NIEBESKIM KOLOREM.

| Tytuł prawny zwolnienia | Grunty powierzchnia w m ² | Budynki lub ich części powierzchnia użytkowa w m ² | Budowie wartość w zł |
|--|---|---|-------------------------|
| Art. 7 ust. 1 pkt 9 budowle wałów ochronnych, grunty pod wałami ochronnymi i położone w międzywałach, z wyjątkiem zajętych na prowadzenie działalności gospodarczej przez inne podmioty niż spółki wodne, ich związki oraz związki waldowe | 26. | | 27. |
| Art. 7 ust. 1 pkt 10 – grunty stanowiące nieużytki, użytki ekologiczne, grunty zadrzewione i zakrzewione, z wyjątkiem zajętych na prowadzenie działalności gospodarczej | 28. | | |
| Art. 7 ust. 1 pkt 11 – grunty stanowiące działki przyzagrodowe członków rolniczych spółdzielni produkcyjnych, którzy spełniają jeden z warunków: a) osiągnęli wiek emerytalny, b) są inwalidami zaliczonymi do I albo II grupy, c) są niepełnosprawnymi o znacznym lub umiarkowanym stopniu niepełnosprawności, d) są osobami całkowicie niezdolnymi do pracy w gospodarstwie rolnym albo niezdolnymi do samodzielnej egzystencji | 29. | | |
| Art. 7 ust. 1 pkt 12 – budynki położone na terenie pracowniczych ogrodów działkowych, nieprzekraczające norm powierzchni ustalonych w przepisach Prawa budowlanego dla altan i obiektów gospodarczych, z wyjątkiem zajętych na działalność gospodarczą | | 30. | |
| Art. 7 ust. 1 pkt 13 – budynki i budowle nowo wybudowane bądź zmodernizowane, oddane do użytkowania, wykorzystywane przez grupę producentów rolnych na działalność statutową, po uzyskaniu wpisu do rejestru grup – w okresie 5 lat od dnia uzyskania wpisu grupy do rejestru | | 31. | 32. |
| Art. 7 ust. 1 pkt 14 – nieruchomości lub ich części zajęte na prowadzenie nieodpłatnej statutowej działalności pożytku publicznego przez organizację pożytku publicznego | 33. | 34. | 35. |
| Art. 7 ust. 2 pkt 1 – szkoły wyższe, wyższe szkoły zawodowe oraz wyższe szkoły wojskowe; zwolnienie nie dotyczy przedmiotów opodatkowania zajętych na działalność gospodarczą inną niż odpłatna działalność badawcza, artystyczna, sportowa i doświadczalna | 36. | 37. | 38. |
| Art. 7 ust. 2 pkt 2 – szkoły, placówki, zakłady kształcenia i placówki doskonalenia nauczycieli – publiczne i niepubliczne, oraz organy prowadzące te szkoły, placówki i zakłady, z tytułu zarządu, użytkowania lub użytkowania wieczystego nieruchomości szkolnych; zwolnienie nie dotyczy przedmiotów opodatkowania zajętych na działalność gospodarczą inną niż działalność oświatowa | 39. | 40. | 41. |
| Art. 7 ust. 2 pkt 3 – placówki naukowe PAN; zwolnienie nie dotyczy przedmiotów opodatkowania zajętych na działalność gospodarczą | 42. | 43. | 44. |
| Art. 7 ust. 2 pkt 4 – prowadzący zakłady pracy chronionej lub zakłady aktywności zawodowej – w zakresie przedmiotów opodatkowania zgłoszonych wojewodzie, jeżeli zgłoszenie zostało potwierdzone decyzją w sprawie przyznania statusu zakładu pracy chronionej lub zakładu aktywności zawodowej albo zaświadczeniem – zajętych na prowadzenie tego zakładu, z wyjątkiem przedmiotów opodatkowania znajdujących się w posiadaniu zależnym podmiotów nie będących prowadzącymi zakłady pracy chronionej lub zakłady aktywności zawodowej | 45. | 46. | 47. |
| Art. 7 ust. 2 pkt 5 – jednostki badawczo-rozwojowe, z wyjątkiem przedmiotów opodatkowania zajętych na działalność gospodarczą | 48. | 49. | |
| Art. 7 ust. 2 pkt 6 – Polski Związek Działkowców, z wyjątkiem przedmiotów opodatkowania zajętych na działalność gospodarczą | 50. | 51. | |
| Art. 9 ustawy z dnia 30 października 2002r. - o zmianie ustawy o podatkach i opłatach lokalnych oraz zmianie niektórych innych ustaw (Dz. U. nr 200 poz. 1682) - prowadzący zakłady pracy chronionej lub zakłady aktywności zawodowej, którzy uzyskali status prowadzących te zakłady przed wejściem w życie niniejszej ustawy | 52. | 53. | 54. |
| Art. 10 ustawy z dnia 30 października 2002r. - o zmianie ustawy o podatkach i opłatach lokalnych oraz zmianie niektórych innych ustaw (Dz. U. nr 200 poz. 1682) - w latach 2003 – 2006 nieruchomości położone pod napowietrznymi liniami energetycznymi grunty, którymi zarządza Państwowe Gospodarstwo Leśne Lasy Państwowe | 55. | | |

| | |
|--|-----------------|
| 1. Numer identyfikacji Podatkowej podatnika AAAAAAAAAAAAAAAAA-AAAAAAAAAAAAAAAAA-AAAAAAAAA-AAAAAAAAA | 2. Nr dokumentu |
|--|-----------------|

IL-1

INFORMACJA W SPRAWIE PODATKU LEŚNEGO

| |
|-----------------------------|
| 3. Rok AAAAAAAAAAAAAAAAA |
|-----------------------------|

| | |
|---------------------------------|---|
| Podstawa prawna: Składający: | Ustawa z dnia 30 października 2002 r. o podatku leśnym (Dz. U. Nr 200, poz. 1682, z późn. zm.) Formularz przeznaczony dla osób fizycznych będących właścicielami lasów, posiadaczami samoistnymi lasów, użytkownikami wieczystymi lasów, posiadaczami lasów stanowiących własność Skarbu Państwa lub jednostki samorządu terytorialnego. |
| Termin składania: | W terminie 14 dni od zaistnienia okoliczności mających wpływ na powstanie (wygaśnięcie) obowiązku podatkowego lub wysokość opodatkowania. |
| Miejsce składania: | Organ podatkowy właściwy ze względu na miejsce położenia nieruchomości. |

A. MIEJSCE SKŁADANIA INFORMACJI

4. Nazwa i adres siedziby organu podatkowego

B. OBOWIĄZEK ZŁOŻENIA INFORMACJI

Podatnik ma obowiązek złożenia wraz z korektą informacji pisemnego uzasadnienie przyczyny korekty - art. 81 ustawy Ordynacja podatkowa.

5. Okoliczności powodujące obowiązek złożenia informacji (zaznaczyć właściwy kwadrat):

1. informacja składana po raz pierwszy 2. korekta uprzednio złożonej informacji (miesiąc – rok) AAAAAAAAAAAAAAAAAAAAAAAAAA

C. PODMIOT ZOBOWIĄZANY DO ZŁOŻENIA INFORMACJI

6. Rodzaj podmiotu (zaznaczyć właściwy kwadrat):

1. właściciel 2. użytkownik 3. posiadacz 4. współwłaściciel 5. współużytkownik 6. współposiadacz

D. DANE PODATNIKA

D.1. DANE IDENTYFIKACYJNE

7. Nazwisko

8. Pierwsze imię, drugie imię

9. Identyfikator REGON
AAAAAAAAAAAAAAAAAAAAAAAAAAAAAAAAA

10. Numer PESEL
AAAAAAAAAAAAAAAAAAAAAAAAAAAAAAAAA

Pola 11, 12, 13 należy wypełnić w przypadku, gdy numer PESEL nie został nadany.

11. Data urodzenia
AAAAAAAAA-AAAAA-AAAAA

12. Imię ojca

13. Imię matki

D.2. ADRES ZAMIESZKANIA

14. Kraj

15. Województwo

16. Powiat

17. Gmina

18. Ulica

19. Nr domu

20. Nr lokalu

21. Miejscowość

22. Kod pocztowy

23. Poczta

E. DANE DOTYCZĄCE LASÓW NIEPODLEGAJĄCYCH ZWOLNIENIU

| Rodzaj lasu | Powierzchnia w ha z dokładnością do 1m ² 11 |
|---|--|
| 1. Lasy | 24. |
| 2. Lasy ochronne | 25. |
| 3. Lasy wchodzące w skład rezerwatów przyrody | 26. |
| 4. Lasy wchodzące w skład parków narodowych | 27. |

POLA JASNE WYPEŁNIA PODATNIK, WYPEŁNIAC NA MASZYNE, KOMPUTEROWO LUB RĘCZNIE, DUŻYMI DRLKOWANYMI LITERAMI, CZARNYM LUB NIEBESKIM KOLOREM

| | |
|---|--|
| F. INFORMACJA O ZAŁĄCZNIKACH (do niniejszej informacji dołączono) | |
| 28. Liczba załączników ZL-1/A AAAAAAAAAA | 29. Załącznik ZL-1/B składany (zaznaczyć właściwy kwadrat): <input type="checkbox"/> tak <input type="checkbox"/> nie |
| G. OŚWIADCZENIE I PODPIS PODATNIKA / OSOBY REPREZENTUJĄCEJ PODATNIKA | |
| Oświadczam, że są mi znane przepisy Kodeksu karnego skarbowego o odpowiedzialności za podanie danych niezgodnych z rzeczywistością. | |
| 30. Imię | 31. Nazwisko |
| 32. Data wypełnienia informacji (dzień - miesiąc - rok) AAAAAAAAAA-AAAA-AAAA-AAAA | 33. Podpis (pieczęć) podatnika / osoby reprezentującej podatnika 2) |
| H. ADNOTACJE ORGANU PODATKOWEGO | |
| 34. Uwagi organu podatkowego | |
| 35. Data (dzień - miesiąc - rok) AAAAAAAAAA-AAAA-AAAA-AAAA | 36. Podpis przyjmującego formularz |

1) Należy podać z dokładnością do czterech miejsc po przecinku.

2) Niepotrzebne skreślić.

| | |
|--|-----------------|
| 1. Numer identyfikacji Podatkowej podatnika | 2. Nr dokumentu |
| AA | |

DL-1

DEKLARACJA NA PODATEK LEŚNY

| |
|----------------------|
| 3. Rok |
| AAAAAAAAAAAAAAAAAAAA |

Podstawa prawna: Ustawa z dnia 30 października 2002 r. o podatku leśnym (Dz. U. Nr 200, poz. 1662, z późn. zm.)
 Składający: Formularz przeznaczony dla osób prawnych, jednostek organizacyjnych oraz spółek nieposiadających osobowości prawnej będących właścicielami lasów, posiadaczami samoistnymi lasów, użytkownikami wieczystymi lasów, posiadaczami lasów stanowiących własność Skarbu Państwa lub jednostki samorządu terytorialnego oraz dla osób fizycznych będących współwłaścicielami lub współposiadaczami z osobami prawnymi lub z jednostkami organizacyjnymi, w tym spółkami, nieposiadającymi osobowości prawnej.
 Termin składania: Do 15 stycznia każdego roku podatkowego lub w terminie 14 dni od zaistnienia okoliczności mających wpływ na powstanie (wygaśnięcie) obowiązku podatkowego lub wysokość opodatkowania.
 Miejsce składania: Organ podatkowy właściwy ze względu na miejsce położenia nieruchomości.

A. MIEJSCE SKŁADANIA DEKLARACJI

4. Nazwa i adres siedziby organu podatkowego

B. OBOWIĄZEK ZŁOŻENIA DEKLARACJI

Podatnik ma obowiązek złożenia wraz z korektą deklaracji pisemnego uzasadnienia przyczyny korekty - art. 81 ustawy Ordynacja podatkowa.
 5. Okoliczności powodujące obowiązek złożenia deklaracji (zaznacz właściwy kwadrat):

1. deklaracja roczna 2. korekta deklaracji rocznej (miesiąc – rok) AAAAAAAAAAAAAAAAAAAAAAAAAA

C. PODMIOT ZOBOWIĄZANY DO ZŁOŻENIA DEKLARACJI

6. Rodzaj podmiotu (zaznacz właściwy kwadrat):

1. właściciel 2. użytkownik 3. posiadacz 4. współwłaściciel 5. współużytkownik 6. współposiadacz

D. DANE PODATNIKA

* - dotyczy podatnika niebędącego osobą fizyczną

** - dotyczy podatnika będącego osobą fizyczną

D.1. DANE IDENTYFIKACYJNE

7. Rodzaj podatnika (zaznacz właściwy kwadrat):

1. osoba fizyczna 2. osoba prawna 3. jednostka organizacyjna, w tym spółka, nieposiadająca osobowości prawnej

8. Nazwa pełna * / Nazwisko **

9. Nazwa skrócona * / Pierwsze Imię, drugie imię **

10. Identyfikator REGON

AA

11. Numer PESEL **

AA

Pola 12, 13, 14 wypełnia osoba fizyczna w przypadku, gdy numer PESEL nie został nadany.

12. Data urodzenia (dzień - miesiąc - rok)

AAAAAAAAA@AAAAAAAA@-AAAAAAAAAAAAAAAAAAAAAA

13. Imię ojca

14. Imię matki

D.2. ADRES SIEDZIBY * / ADRES ZAMIESZKANIA **

15. Kraj

16. Województwo

17. Powiat

18. Gmina

19. Ulica

20. Nr domu

21. Nr lokalu

22. Miejscowość

23. Kod pocztowy

24. Poczta

POŁA JASNE WYPEŁNIA PODATNIK. WYPEŁNIAĆ NA MASZYNE, KOMPUTEROWO LUB RĘCZNIE, DUŻYMI DRUKOWANYMI LITERAMI, CZARNYM LUB NIEBESKIM KOLOREM

| E. DANE DOTYCZĄCE LASÓW NIEPODLEGAJĄCYCH ZWOLNIENIU | | | | |
|--|--|----------------|----|---------------------|
| Rodzaj gruntów leśnych | Powierzchnia w ha z dokładnością do 1m ² 1) | Stawka podatku | | Kwota podatku zł |
| | | zł | gr | |
| 1. Lasy | 26. | 26. | | 27. |
| 2. Lasy ochronne | 28. | 28. | | 30. |
| 3. Lasy wchodzące w skład rezerwatów przyrody | 31. | 32. | | 33. |
| 4. Lasy wchodzące w skład parków narodowych | 34. | 35. | | 36. |

| F. ŁĄCZNA KWOTA PODATKU | |
|---|-----|
| Kwota podatku (po zaokrągleniu do pełnych złotych) ***) | 37. |
| Suma kwot z poz. 27, 30, 33 i 36. | |

| G. INFORMACJA O ZAŁĄCZNIKACH (do niniejszej deklaracji dołączono) | |
|--|--|
| 38. Liczba załączników ZL-1/A AAAAAAAAA | 39. Załącznik ZL-1/B składany (zaznaczyć właściwy kwadrat): <input type="checkbox"/> tak <input type="checkbox"/> nie |

| H. OŚWIADCZENIE I PODPIS PODATNIKA / OSOBY REPREZENTUJĄCEJ PODATNIKA | |
|---|---|
| Oświadczam, że są mi znane przepisy Kodeksu karnego skarbowego o odpowiedzialności za podanie danych niezgodnych z rzeczywistością. | |
| 40. Imię | 41. Nazwisko |
| 42. Data wypełnienia deklaracji (dzień - miesiąc - rok) | 43. Podpis (pieczęć) podatnika / osoby reprezentującej podatnika 2) |
| AAAAAAAAA-AAAAAAAAA-AAAAAAAAAAAAAAAAA | |

| I. ADNOTACJE ORGANU PODATKOWEGO | |
|--|------------------------------------|
| 44. Uwagi organu podatkowego | |
| | |
| 45. Data (dzień - miesiąc - rok) | 46. Podpis przyjmującego formularz |
| AAAAAAAAA-AAAAAAAAA-AAAAAAAAAAAAAAAAA | |

***) Pouczenie

W przypadku niewpłacenia w określonych ustawowo terminach kwoty należnego podatku lub wpłacenia jej w niepełnej wysokości, niniejsza deklaracja stanowi podstawę do wystawienia tytułu wykonawczego, zgodnie z przepisami ustawy z dnia 17 czerwca 1966r. o postępowaniu egzekucyjnym w administracji (Dz.U. z 2002 Nr 110, poz. 968, z późn. zm.).

- 1) Należy podać z dokładnością do czterech miejsc po przecinku.
2) Niepotrzebne skreślić.

Załącznik nr 7 do uchwały Rady Gminy Zagrodno
Nr XXXI/167/05 z dnia 22 listopada 2005

| | |
|---|-----------------|
| 1. Numer Identyfikacji Podatkowej podatnika AA | 2. Nr dokumentu |
|---|-----------------|

ZL-1/A

DANE O NIERUCHOMOŚCIACH LEŚNYCH

Załącznik ZL-1/A przeznaczony jest dla jednej nieruchomości. W przypadku, gdy podatnik posiada na terenie gminy więcej niż jedną nieruchomość należy wypełnić odrębne załączniki.

3. Nr załącznika

AAAAAAAAA/

A. PRZEZNACZENIE FORMULARZA

4. Niniejszy formularz stanowi załącznik do (zaznaczyć właściwy kwadrat):

1. deklaracji DL-1

2. informacji IL-1

B. DANE PODATNIKA

* - dotyczy podatnika niebędącego osobą fizyczną

** - dotyczy podatnika będącego osobą fizyczną

B.1. DANE IDENTYFIKACYJNE

5. Rodzaj podatnika (zaznaczyć właściwy kwadrat):

1. osoba fizyczna

2. osoba prawna

3. jednostka organizacyjna, w tym spółka, nieposiadająca osobowości prawnej

6. Nazwa pełna * / Nazwisko **

7. Nazwa skrócona * / Pierwsze imię, drugie imię **

8. Identyfikator REGON

9. Numer PESEL **

AA

AA

C. DANE O NIERUCHOMOŚCIACH LEŚNYCH PODLEGAJĄCYCH OPODATKOWANIU LUB ZWOLNIENIU

C.1. POŁOŻENIE NIERUCHOMOŚCI

10. Położenie nieruchomości (adres)

C.2. TYTUŁ PRAWNY (zaznaczyć właściwy kwadrat):

11. Rodzaj własności

1. własność

2. współwłasność

12. Rodzaj posiadania samoistnego

1. posiadanie

2. współposiadanie

13. Rodzaj użytkowania

1. użytkowanie wieczyste

2. współużytkowanie

14. Rodzaj posiadania zależnego

1. posiadanie

2. współposiadanie

C.3. IDENTYFIKATORY GEODEZYJNE DZIAŁEK

15. Działki

C.4. KSIĘGA WIECZYSTA

16. Numer księgi wieczyste (zbioru dokumentów)

17. Nazwa sądu

ZL-1/A₍₃₎

1/1

| | |
|---|-----------------|
| 1. Numer identyfikacji Podatkowej podatnika AA | 2. Nr dokumentu |
|---|-----------------|

ZL-1/B

**DANE O ZWOLNIENIACH PODATKOWYCH
W PODATKU LEŚNYM**

| | |
|---|---|
| A. PRZEZNACZENIE FORMULARZA | |
| 3. Niniejszy formularz stanowi załącznik do (zaznaczyć właściwy kwadrat): | |
| <input type="checkbox"/> 1. deklaracji DL-1 | <input type="checkbox"/> 2. informacji IL-1 |
| B. DANE PODATNIKA | |
| * - dotyczy podatnika niebędącego osobą fizyczną | ** - dotyczy podatnika będącego osobą fizyczną |
| B.1. DANE IDENTYFIKACYJNE | |
| 4. Rodzaj podatnika (zaznaczyć właściwy kwadrat): | |
| <input type="checkbox"/> 1. osoba fizyczna | <input type="checkbox"/> 2. osoba prawna |
| <input type="checkbox"/> 3. jednostka organizacyjna, w tym spółka, nieposiadająca osobowości prawnej | |
| 5. Nazwa pełna * / Nazwisko ** | |
| 6. Nazwa skrócona * / Pierwsze imię, drugie imię ** | |
| 7. Identyfikator REGON AA | 8. Numer PESEL ** AA |
| C. DANE DOTYCZĄCE ZWOLNIEŃ PODATKOWYCH WYNIKAJĄCYCH Z USTAWY LUB UCHWAŁY RADY GMINY | |
| Tytuł prawny zwolnienia | Powierzchnia w ha z dokładnością do 1 m ² 1) |
| Art. 7 ust. 1 pkt 1- lasy z drzewostanem w wieku do 40 lat | 9. |
| Art. 7 ust. 1 pkt 2- lasy wpisane indywidualnie do rejestru zabytków | 10. |
| Art. 7 ust. 1 pkt 3- użytki ekologiczne | 11. |
| Art. 7 ust. 2 pkt 1- szkoły wyższe, wyższe szkoły zawodowe oraz wyższe szkoły wojskowe | 12. |
| Art. 7 ust. 2 pkt 2 - szkoły, placówki, zakłady kształcenia i placówki doskonalenia nauczycieli - publiczne i niepubliczne, oraz organy prowadzące te szkoły, placówki i zakłady odpowiednio z tytułu zarządu, użytkowania lub użytkowania wieczystego nieruchomości szkolnych | 13. |
| Art. 7 ust. 2 pkt 3- placówki naukowe Polskiej Akademii Nauk | 14. |
| Art. 7 ust. 2 pkt 4 - prowadzących zakłady pracy chronionej lub zakłady aktywności zawodowej w zakresie lasów wymienionych w decyzji w sprawie przyznania statusu zakładu pracy chronionej lub zakładu aktywności zawodowej lub zgłoszonych wojewodzie - zajętych na prowadzenie tego zakładu, z wyłączeniem lasów, które znajdują się w posiadaniu zależnym podmiotów niebędących prowadzącymi zakład pracy chronionej lub zakład aktywności zawodowej | 15. |
| Art. 7 ust. 2 pkt 5 - jednostki badawczo-rozwojowe | 16. |

1) Należy podać z dokładnością do czterech miejsc po przecinku.

| | |
|--|-----------------|
| 1. Numer Identyfikacji Podatkowej podatnika AAAAAAAAAAAAAAAA-AAAAAAAAAAAAAAAA-AAAAAAAA-AAAAAAAA | 2. Nr dokumentu |
|--|-----------------|

IR-1

INFORMACJA W SPRAWIE PODATKU ROLNEGO

| |
|----------------------------|
| 3. Rok AAAAAAAAAAAAAAAA |
|----------------------------|

| | |
|---------------------------------|--|
| Podstawa prawna: Składający: | Ustawa z dnia 15 listopada 1984r. o podatku rolnym (Dz. U. z 1993 r. Nr 94, poz.431, z późn. zm.) Formularz przeznaczony dla osób fizycznych będących właścicielami gruntów, posiadaczami samoistnymi gruntów, użytkownikami wieczystymi gruntów, posiadaczami gruntów stanowiących własność Skarbu Państwa lub jednostki samorządu terytorialnego. |
| Termin składania: | W terminie 14 dni od zaistnienia okoliczności mających wpływ na powstanie (wygaśnięcie) obowiązku podatkowego, lub wysokość opodatkowania. |
| Miejsce składania: | Organ podatkowy właściwy ze względu na miejsce położenia nieruchomości. |

A. MIEJSCE SKŁADANIA INFORMACJI

4. Nazwa i adres siedziby organu podatkowego

B. OBOWIĄZEK ZŁOŻENIA INFORMACJI

Podatnik ma obowiązek złożenia wraz z korektą informacji pisemnego uzasadnienie przyczyny korekty - art. 81 ustawy Ordynacja podatkowa

5. Okoliczności powodujące obowiązek złożenia informacji (zaznaczyć właściwy kwadrat):

1. informacja składana po raz pierwszy na dany rok 2. korekta uprzednio złożonej informacji (miesiąc – rok) AAAAAAAAAA-AAAAAAAAAAAAAAAA

C. PODMIOT ZOBOWIĄZANY DO ZŁOŻENIA INFORMACJI

6. Rodzaj podmiotu (zaznaczyć właściwy kwadrat):

1. właściciel 2. użytkownik 3. posiadacz 4. współwłaściciel 5. współużytkownik 6. współposiadacz

D. DANE PODATNIKA

D.1. DANE IDENTYFIKACYJNE

7. Nazwisko

8. Pierwsze imię, drugie imię

9. Identyfikator REGON

10. Numer PESEL

Pola 11, 12, 13 należy wypełnić w przypadku, gdy numer PESEL nie został nadany.

11. Data urodzenia

12. Imię ojca

13. Imię matki

D.2. ADRES ZAMIESZKANIA

14. Kraj

15. Województwo

16. Powiat

17. Gmina

18. Ulica

19. Nr domu

20. Nr lokalu

21. Miejscowość

22. Kod pocztowy

23. Poczta

E. DANE DOTYCZĄCE UŻYTKÓW ROLNYCH STANOWIĄCYCH GOSPODARSTWO ROLNE – NIEPODLEGAJĄCYCH ZWOLNIENIU ¹⁾

E.1. GRUNTY ORNE

| Klasa użytków rolnych | I | II | IIIa | IIIb | IVa | IVb |
|-----------------------|-----|-----|------|------|-----|-----|
| Powierzchnia w ha | 24. | 25. | 26. | 27. | 28. | 29. |

POŁA JASNE WYPEŁNIA PODATNIK. WYPEŁNIAĆ NA MASZYNE, KOMPUTEROWO LUB RĘCZNE. DUŻYMI DRUKOWANYMI LITERAMI, CZARNYM LUB NIEBESKIM KOLOREM.

| E.2. ŁĄKI I PASTWISKA | | | | | | | | | | | | |
|---|-----|--|-----|--|------------|--|------|--|----------|--|-----|--|
| Klasa użytków rolnych | I | | II | | III | | IV | | | | | |
| Powierzchnia w ha | 30. | | 31. | | 32. | | 33. | | | | | |
| E.3. SADY | | | | | | | | | | | | |
| Klasa użytków rolnych | I | | II | | III, IIIa, | | IIIb | | IV, IVa, | | IVb | |
| Powierzchnia w ha | 34. | | 35. | | 36. | | 37. | | 38. | | 39. | |
| E.4. GRUNTY POD STAWAMI NIEZARYBIONYMI – grunty orne | | | | | | | | | | | | |
| Klasa użytków rolnych | I | | II | | IIIa | | IIIb | | IVa | | IVb | |
| Powierzchnia w ha | 40. | | 41. | | 42. | | 43. | | 44. | | 45. | |
| E.5. GRUNTY POD STAWAMI NIEZARYBIONYMI – łąki i pastwiska | | | | | | | | | | | | |
| Klasa użytków rolnych | I | | II | | III | | IV | | | | | |
| Powierzchnia w ha | 46. | | 47. | | 48. | | 49. | | | | | |
| E.6. GRUNTY ROLNE ZABUDOWANE - grunty orne | | | | | | | | | | | | |
| Klasa użytków rolnych | I | | II | | IIIa | | IIIb | | IVa | | IVb | |
| Powierzchnia w ha | 50. | | 51. | | 52. | | 53. | | 54. | | 55. | |
| E.7. GRUNTY ROLNE ZABUDOWANE – łąki i pastwiska | | | | | | | | | | | | |
| Klasa użytków rolnych | I | | II | | III | | IV | | | | | |
| Powierzchnia w ha | 56. | | 57. | | 58. | | 59. | | | | | |
| E.8. ROWY - grunty orne | | | | | | | | | | | | |
| Klasa użytków rolnych | I | | II | | IIIa | | IIIb | | IVa | | IVb | |
| Powierzchnia w ha | 60. | | 61. | | 62. | | 63. | | 64. | | 65. | |
| E.9. ROWY - łąki i pastwiska | | | | | | | | | | | | |
| Klasa użytków rolnych | I | | II | | III | | IV | | | | | |
| Powierzchnia w ha | 66. | | 67. | | 68. | | 69. | | | | | |
| E.10. UŻYTKI ROLNE (ROWY, GRUNTY POD STAWAMI NIEZARYBIONYMI) BEZ OZNACZENIA KLASY GLEBOZNAWCZEJ | | | | | | | | | | | | |
| 70. Powierzchnia w ha | | | | | | | | | | | | |
| E.11. GRUNTY POD STAWAMI ZARYBIONYMI - łososiem, trocią, głowacią, palią i pstragiem | | | | | | | | | | | | |
| Powierzchnia w ha | | | | | | | | | | | | |
| 71. | | | | | | | | | | | | |
| E.12. GRUNTY POD STAWAMI ZARYBIONYMI - inne gatunki ryb | | | | | | | | | | | | |
| Powierzchnia w ha | | | | | | | | | | | | |
| 72. | | | | | | | | | | | | |

| | |
|---|--|
| F. DANE DOTYCZĄCE UŻYTKÓW ROLNYCH NIESTANOWIĄCYCH GOSPODARSTWA ROLNEGO – NIEPODLEGAJĄCYCH ZWOLNIENIU ¹⁾ | |
| Powierzchnia w ha | 73. |
| G. INFORMACJA O ZAŁĄCZNIKACH (do niniejszej informacji dołączono) | |
| 74. Liczba załączników ZR-1/A AAAAAAAAA | 75. Załącznik ZR-1/B składany (zaznaczyć właściwy kwadrat): <input type="checkbox"/> tak <input type="checkbox"/> nie |
| H. OŚWIADCZENIE I PODPIS PODATNIKA / OSOBY REPREZENTUJĄCEJ PODATNIKA | |
| Oświadczam, że są mi znane przepisy Kodeksu karnego skarbowego o odpowiedzialności za podanie danych niezgodnych z rzeczywistością. | |
| 76. Imię | 77. Nazwisko |
| 78. Data wypełnienia informacji (dzień - miesiąc - rok) AAAAAAAAA AAAAAAAAAA AAAAAAAAAA | 79. Podpis (pieczęć) podatnika / osoby reprezentującej podatnika ²⁾ |
| I. ADNOTACJE ORGANU PODATKOWEGO | |
| 80. Uwagi organu podatkowego | |
| | |
| 81. Data (dzień - miesiąc - rok) AAAAAAAAA AAAAAAAAAA AAAAAAAAAA | 82. Podpis przyjmującego formularz |

1) Należy podać z dokładnością do czterech miejsc po przecinku.
Powierzchnię należy podać z dokładnością do 1 m².

2) Niepotrzebne skreślić.

Załącznik nr 10 do uchwały Rady Gminy Zagrodno
Nr XXXV/187/05 z dnia 22 listopada 2005 r.

| | |
|---|-----------------|
| 1. Numer Identyfikacji Podatkowej podatnika AA | 2. Nr dokumentu |
|---|-----------------|

DR-1

DEKLARACJA NA PODATEK ROLNY

| |
|--------------------------------|
| 3. Rok AAAAAAAAAAAAAAAAAAAA |
|--------------------------------|

| | |
|--------------------|---|
| Podstawa prawna: | Ustawa z dnia 15 listopada 1984r. o podatku rolnym (Dz. U. z 1993 r. Nr 94, poz. 431, z późn. zm.). |
| Składający: | Formularz przeznaczony dla osób prawnych, jednostek organizacyjnych oraz spółek nieposiadających osobowości prawnej będących właścicielami gruntów, posiadaczami samoistnymi gruntów, użytkownikami wieczystymi gruntów, posiadaczami gruntów stanowiących własność Skarbu Państwa lub jednostki samorządu terytorialnego oraz dla osób fizycznych będących współwłaścicielami lub współposiadaczami z osobami prawnymi lub z jednostkami organizacyjnymi, w tym spółkami, nieposiadającymi osobowości prawnej. |
| Termin składania: | Do 15 stycznia każdego roku podatkowego lub w terminie 14 dni od zaistnienia okoliczności mających wpływ na powstanie (wygaśnięcie) obowiązku podatkowego, lub wysokości opodatkowania. |
| Miejsce składania: | Organ podatkowy właściwy ze względu na miejsce położenia nieruchomości. |

A. MIEJSCE SKŁADANIA DEKLARACJI

4. Nazwa i adres siedziby organu podatkowego

B. OBOWIĄZEK ZŁOŻENIA DEKLARACJI

Podatnik ma obowiązek złożenia wraz z korektą deklaracji pisemnego uzasadnienia przyczyny korekty - art. 81 ustawy Ordynacja podatkowa.

5. Okoliczności powodujące obowiązek złożenia deklaracji (zaznaczyć właściwy kwadrat):

1. deklaracja roczna 2. korekta deklaracji rocznej (miesiąc – rok) AAAAAAAAAAAAAAAAAAAAAAAAAAAAAAAAAA

C. PODMIOT ZOBOWIĄZANY DO ZŁOŻENIA DEKLARACJI

6. Rodzaj podmiotu (zaznaczyć właściwy kwadrat):

1. właściciel, 2. użytkownik 3. posiadacz 4. współwłaściciel, 5. współużytkownik 6. współposiadacz

D. DANE PODATNIKA

* - dotyczy podatnika niebędącego osobą fizyczną

** - dotyczy podatnika będącego osobą fizyczną

D.1. DANE IDENTYFIKACYJNE

7. Rodzaj podatnika (zaznaczyć właściwy kwadrat):

1. osoba fizyczna 2. osoba prawna 3. jednostka organizacyjna, w tym spółka, nieposiadająca osobowości prawnej

8. Nazwa pełna * / Nazwisko **

9. Nazwa skrócona * / Pierwsze imię, drugie imię **

10. Identyfikator REGON

11. Numer PESEL **

Pola 12, 13, 14 wypełnia osoba fizyczna w przypadku, gdy numer PESEL nie został nadany.

12. Data urodzenia (dzień - miesiąc - rok)

13. Imię ojca

14. Imię matki

D.2. ADRES SIEDZIBY * / ADRES ZAMIESZKANIA **

15. Kraj

16. Województwo

17. Powiat

18. Gmina

19. Ulica

20. Nr domu

21. Nr lokalu

22. Miejscowość

23. Kod pocztowy

24. Poczta

POŁA - JASNE WYPELNIŁA PODATNIK, WYPELNIĄĆ NA MASZYNE, KOMPUTEROWO LUB RĘCZNIE, DUŻYMI DRUKOWANYMI LITERAMI, CZARNYM LUB NIEBESKIM KOŁOREM.

E. DANE DOTYCZĄCE UŻYTKÓW ROLNYCH STANOWIĄCYCH GOSPODARSTWO ROLNE – NIEPODLEGAJĄCYCH ZWOLNIENIU

E.1. GRUNTY ORNE

| Klasa | Powierzchnia w ha | Przelicznik | Powierzchnia w ha przeliczeniowych ¹⁾ |
|-------|-------------------|-------------|--|
| | a | b | c |
| I | 25. | | 26. |
| II | 27. | | 28. |
| IIIa | 29. | | 30. |
| IIIb | 31. | | 32. |
| IVa | 33. | | 34. |
| IVb | 35. | | 36. |

E.2. ŁĄKI I PASTWISKA

| | | | |
|-----|-----|--|-----|
| I | 37. | | 38. |
| II | 39. | | 40. |
| III | 41. | | 42. |
| IV | 43. | | 44. |

E.3. SADY

| | | | |
|------|-----|--|-----|
| I | 45. | | 46. |
| II | 47. | | 48. |
| III | 49. | | 50. |
| IIIa | 51. | | 52. |
| IIIb | 53. | | 54. |
| IV | 55. | | 56. |
| IVa | | | |
| IVb | | | |

E.4. GRUNTY POD STAWAMI NIEZARYBIONYMI – grunty orne

| | | | |
|------|-----|--|-----|
| I | 57. | | 58. |
| II | 59. | | 60. |
| IIIa | 61. | | 62. |
| IIIb | 63. | | 64. |
| IVa | 65. | | 66. |
| IVb | 67. | | 68. |

E.5. GRUNTY POD STAWAMI NIEZARYBIONYMI – łąki i pastwiska

| Klasa | Powierzchnia w ha ¹⁾ | Przelicznik | Powierzchnia w ha przeliczeniowych ¹⁾ |
|-------|---------------------------------|-------------|--|
| I | 69. | | 70. |
| II | 71. | | 72. |
| III | 73. | | 74. |
| IV | 75. | | 76. |

E.6. GRUNTY ROLNE ZABUDOWANE- grunty orne

| | | | |
|------|-----|--|-----|
| I | 77. | | 78. |
| II | 79. | | 80. |
| IIIa | 81. | | 82. |
| IIIb | 83. | | 84. |
| IVa | 85. | | 86. |
| IVb | 87. | | 88. |

E.7. GRUNTY ROLNE ZABUDOWANE- łąki i pastwiska

| | | | |
|-----|-----|--|-----|
| I | 89. | | 90. |
| II | 91. | | 92. |
| III | 93. | | 94. |
| IV | 95. | | 96. |

E.8. ROWY-grunty orne

| | | | |
|------|------|--|------|
| I | 97. | | 98. |
| II | 99. | | 100. |
| IIIa | 101. | | 102. |
| IIIb | 103. | | 104. |
| IVa | 105. | | 106. |
| IVb | 107. | | 108. |

E.9. ROWY- łąki i pastwiska

| | | | |
|-----|------|--|------|
| I | 109. | | 110. |
| II | 111. | | 112. |
| III | 113. | | 114. |
| IV | 115. | | 116. |

E.10. UŻYTKI ROLNE (ROWY, GRUNTY POD STAWAMI NIEZARYBIONYMI) BEZ OZNACZENIA KLASY GLEBOZNAWCZEJ

117. Powierzchnia w ha

POLA JASNE WYPEŁNIA PODATNIK. WYPEŁNIAĆ NA MASZYNE, KOMPUTEROWO LUB RĘCZNE, DUŻYMI DRUKOWANYMI LITERAMI, CZARNYM LUB NIEBESKIM KOLOREM.

| | | |
|---|---|--|
| E.11. GRUNTY POD STAWAMI ZARYBIONYMI- lososiem, trocią, głowacią, palią i pstrągiem | | |
| | 1,0 | 118. |
| E12 GRUNTY POD STAWAMI ZARYBIONYMI- inne gatunki ryb | | |
| | 0,20 | 120. |
| E13. ŁĄCZNA POWIERZCHNIA UŻYTKÓW ROLNYCH STANOWIĄCYCH GOSPODARSTWO ROLNE | | |
| 121. Powierzchnia w ha (Suma z części od E.1 do E.12 kol.a) | 122. Powierzchnia w ha przeliczeniowych(Suma z części od E.1 do E.12 kol.c) | |
| F. ŁĄCZNA KWOTA PODATKU OD GOSPODARSTW ROLNYCH | | |
| Łącznie powierzchnia w ha przeliczeniowych | | 123. |
| Należy wpisać: powierzchnie z poz.122. | | |
| Stawka podatku | | 124. |
| Kwota podatku (po zaokrągleniu do pełnych złotych) ***) | | 125. zł. gr |
| zł | | |
| G. DANE DOTYCZĄCE UŻYTKÓW ROLNYCH NIESTANOWIĄCYCH GOSPODARSTW ROLNYCH NIEPODLEGAJĄCYCH ZWOLNIENIU | | |
| 126. Powierzchnia w ha | 127. | 128. Kwota podatku (po zaokrągleniu do pełnych złotych) ***) |
| | zł. gr | zł |
| H. INFORMACJA O ZAŁĄCZNIKACH (do niniejszej deklaracji dołączono) | | |
| 129. Liczba załączników ZR-1/A | 130. Załącznik ZR-1/B składany (zaznaczyć właściwy kwadrat): | |
| AAAAAAAAAU | <input type="checkbox"/> tak <input type="checkbox"/> nie | |
| I. OŚWIADCZENIE I PODPIS PODATNIKA / OSOBY REPREZENTUJĄCEJ PODATNIKA | | |
| Oświadczam, że są mi znane przepisy Kodeksu karnego skarbowego o odpowiedzialności za podanie danych niezgodnych z rzeczywistością. | | |
| 131. Imię | 132. Nazwisko | |
| 133. Data wypełnienia deklaracji (dzień - miesiąc - rok) | 134. Podpis (pieczęć) podatnika / osoby reprezentującej podatnika ²⁾ | |
| AAAAAAAAAUAAAAAAAAAUAAAAAAAAAAAAAAAAAAAAAAAAAU | | |
| J. ADNOTACJE ORGANU PODATKOWEGO | | |
| 135. Uwagi organu podatkowego | | |
| 136. Data (dzień - miesiąc - rok) | 137. Podpis przyjmującego formularz | |
| AAAAAAAAAUAAAAAAAAAUAAAAAAAAAAAAAAAAAAAAAAAAAU | | |

*****) Pouczenie**

W przypadku niewpłacenia w określonych ustawowo terminach kwoty należnego podatku lub wpłacenia jej w niepełnej wysokości, niniejsza deklaracja stanowi podstawę do wystawienia tytułu wykonawczego, zgodnie z przepisami ustawy z dnia 17 czerwca 1966r. o postępowaniu egzekucyjnym w administracji (Dz.U. z 2002 Nr 110, poz. 968, z późn. zm.).

- 1) Należy podać z dokładnością do czterech miejsc po przecinku.
- 2) Niepotrzebne skreślić.

| | |
|--|-----------------|
| 1. Numer Identyfikacji Podatkowej podatnika ***** | 2. Nr dokumentu |
|--|-----------------|

ZR-1/A

DANE O NIERUCHOMOŚCIACH ROLNYCH

Załącznik ZR-1/A przeznaczony jest dla jednej nieruchomości. W przypadku, gdy podatnik posiada na terenie gminy więcej niż jedną nieruchomość należy wypełnić odrębne załączniki.

| |
|---------------------------|
| 3. Nr załącznika ***** |
|---------------------------|

| | |
|---|--|
| A. PRZEZNACZENIE FORMULARZA | |
| 4. Niniejszy formularz stanowi załącznik do (zaznaczyć właściwy kwadrat): | |
| <input type="checkbox"/> 1. deklaracji DR-1 | <input type="checkbox"/> 2. informacji IR- 1 |

| | | |
|---|--|--|
| B. DANE PODATNIKA | | |
| * - dotyczy podatnika niebędącego osobą fizyczną | ** - dotyczy podatnika będącego osobą fizyczną | |
| 5. Rodzaj podatnika (zaznaczyć właściwy kwadrat): | | |
| <input type="checkbox"/> 1. osoba fizyczna | <input type="checkbox"/> 2. osoba prawna | <input type="checkbox"/> 3. jednostka organizacyjna, w tym spółka, nieposiadająca osobowości prawnej |
| 6. Nazwa pełna * / Nazwisko ** | | |
| 7. Nazwa skrócona * / Pierwsze imię, drugie imię ** | | |
| 8. Identyfikator REGON ***** | 9. Numer PESEL ** ***** | |

C. DANE O NIERUCHOMOŚCIACH ROLNYCH PODLEGAJĄCYCH OPODATKOWANIU LUB ZWOLNIENIU

| | |
|-------------------------------------|--|
| C.1. POŁOŻENIE NIERUCHOMOŚCI | |
| 10. Położenie nieruchomości (adres) | |
| | |

| | | | |
|--|--|--|--|
| C.2. TYTUŁ PRAWNY (zaznaczyć właściwy kwadrat): | | | |
| 11. Rodzaj własności | 12. Rodzaj posiadania samoistnego | | |
| <input type="checkbox"/> 1. własność <input type="checkbox"/> 2. współwłasność | <input type="checkbox"/> 1. posiadanie <input type="checkbox"/> 2. współposiadanie | | |
| 13. Rodzaj użytkowania | 14. Rodzaj posiadania zależnego | | |
| <input type="checkbox"/> 1. użytkowanie wieczyste <input type="checkbox"/> 2. współużytkowanie wieczyste | <input type="checkbox"/> 1. posiadanie <input type="checkbox"/> 2. współposiadanie | | |

| | |
|---|--|
| C.3. IDENTYFIKATORY GEODEZYJNE DZIAŁEK | |
| 15. Działki | |
| | |

| | |
|---|----------------|
| C.4. KSIĘGA WIECZYSTA | |
| 16. Numer księgi wieczystej (zbioru dokumentów) | 17. Nazwa sądu |
| | |

Załącznik nr 12 do uchwały Rady Gminy Zagrodno
Nr XXXIII/157/05 z dnia 22 listopada 2005

| | |
|--|-----------------|
| 1. Numer Identyfikacji Podatkowej podatnika ***** | 2. Nr dokumentu |
|--|-----------------|

ZR-1/B

**DANE O ZWOLNIENIACH I ULGACH PODATKOWYCH
W PODATKU ROLNYM**

A. PRZEZNACZENIE FORMULARZA

3. Niniejszy formularz stanowi załącznik do (zaznaczyc właściwy kwadrat):

1. deklaracji DR-1

2. informacji IR-1

B. DANE PODATNIKA

* - dotyczy podatnika niebędącego osobą fizyczną

** - dotyczy podatnika będącego osobą fizyczną

B.1. DANE IDENTYFIKACYJNE

4. Rodzaj podatnika (zaznaczyc właściwy kwadrat):

1. osoba fizyczna

2. osoba prawna

3. jednostka organizacyjna, w tym spółka, nieposiadająca osobowości prawnej

5. Nazwa pełna * / Nazwisko **

6. Nazwa skrócona * / Pierwsze imię, drugie imię **

7. Identyfikator REGON

8. Numer PESEL **

**C. DANE DOTYCZĄCE ZWOLNIEŃ PODATKOWYCH WYNIKAJĄCYCH Z USTAWY LUB
UCHWAŁY RADY GMINY**

| Tytuł prawny zwolnienia | Powierzchnia w ha fizycznych ¹⁾ |
|--|---|
| Art. 12. ust. 1 pkt 1 - użytki rolne klasy V, VI i VIz | 9. |
| Art. 12. ust. 1 pkt 1 - grunty zadrzewione i zakrzewione ustanowione na użytkach rolnych | 10. |
| Art. 12. ust. 1 pkt 2 - grunty położone w pasie drogi granicznej | 11. |
| Art. 12. ust. 1 pkt 3 - grunty orne, łąki i pastwiska objęte melioracją - w roku, w którym uprawy zostały zniszczone wskutek robót drenarskich | 12. |
| Art. 12. ust. 1 pkt 4 - grunty przeznaczone na utworzenie nowego gospodarstwa rolnego lub powiększenie już istniejącego do powierzchni nieprzekraczającej 100 ha | 13. |
| W przypadku korzystania z ulgi, po upływie okresu zwolnienia (zaznaczyc właściwy kwadrat) | 14. Ulga <input type="checkbox"/> 75% <input type="checkbox"/> 50% |
| Art. 12. ust. 1 pkt 5 - grunty gospodarstw rolnych powstałe z zagospodarowania nieużytków | 15. |
| W przypadku korzystania z ulgi, po upływie okresu zwolnienia (zaznaczyc właściwy kwadrat) | 16. Ulga <input type="checkbox"/> 75% <input type="checkbox"/> 50% |
| Art. 12. ust. 1 pkt 6 - grunty gospodarstw rolnych otrzymane w drodze wymiany lub scalenia | 17. |
| W przypadku korzystania z ulgi, po upływie okresu zwolnienia (zaznaczyc właściwy kwadrat) | 18. Ulga <input type="checkbox"/> 75% <input type="checkbox"/> 50% |
| Art. 12. ust. 1 pkt 7 - grunty gospodarstw rolnych, na których zaprzestano produkcji rolnej | 19. |
| Art. 12. ust. 1 pkt 8 - użytki ekologiczne | 20. |
| Art. 12. ust. 1 pkt 9 - grunty zajęte przez zbiorniki wody służące do zaopatrzenia ludności w wodę | 21. |
| Art. 12. ust. 1 pkt 10 - grunty pod wałami przeciwpowodziowymi i grunty położone w międzywałach | 22. |

POLA JASNE WYPELNIŁ PODATNIK, WYPELNIĆ NA MASZYNE, KOMPUTEROWO LUB RĘCZNE, DUŻYM DRUKOWANYMI LITERAMI, CZARNYM LUB NIEBESKIM KOŁOREM

| | |
|---|-----|
| Art. 12. ust. 1 pkt 11 - grunty wpisane do rejestru zabytków | 23. |
| Art. 12. ust. 1 pkt 12 - grunty stanowiące działki przyzagrodowe członków rolniczych spółdzielni produkcyjnych | 24. |
| Art. 12. ust. 2 pkt 1 - szkoły wyższe, wyższe szkoły zawodowe oraz wyższe szkoły wojskowe | 25. |
| Art. 12. ust. 2 pkt 2 - szkoły, placówki, zakłady kształcenia i placówki doskonalenia nauczycieli - publiczne i niepubliczne oraz organy prowadzące te szkoły, placówki i zakłady z tytułu zarządu, użytkowania lub użytkowania wieczystego gruntów | 26. |
| Art. 12. ust. 2 pkt 3 - placówki naukowe Polskiej Akademii Nauk | 27. |
| Art. 12. ust. 2 pkt 4 - prowadzący zakłady pracy chronionej lub zakłady aktywności zawodowej w zakresie gruntów zgłoszonych wojewodzie, jeżeli zgłoszenie zostało potwierdzone decyzją w sprawie przyznania statusu zakładu pracy chronionej lub zakładu aktywności zawodowej albo zaświadczeniem - zajętych na prowadzenie tego zakładu, z wyjątkiem gruntów znajdujących się w posiadaniu zależnym podmiotów niebędących prowadzącymi zakłady pracy chronionej lub zakłady aktywności zawodowej | 28. |
| Art. 12. ust. 2 pkt 6 - Polski Związek Działkowców z tytułu użytkowania i użytkowania wieczystego gruntów pracowniczych ogrodów działkowych | 29. |

D. DANE DOTYCZĄCE ULG PODATKOWYCH WYNIKAJĄCYCH Z USTAWY LUB UCHWAŁY RADY GMINY

| Tytuł prawny ulgi | |
|--|--|
| Art. 13 ust. 1 – ulga inwestycyjna | 30. <input type="checkbox"/> tak <input type="checkbox"/> nie |
| Art. 13a ust. 1 i 2 – ulga dla żołnierzy odbywających zasadniczą służbę wojskową lub długotrwałe przeszkolenie wojskowe, osób spełniających zastępczo obowiązek służby wojskowej w formie skoszarowanej i prowadzących te gospodarstwa bezpośrednio przed powołaniem do służby oraz członków rodzin tych osób (zaznaczyć właściwy kwadrat) | 31. Ulga <input type="checkbox"/> 60% <input type="checkbox"/> 40% |
| Art. 13b ust. 1 – ulga dla gruntów położonych na terenach podgórskich i górskich (zaznaczyć właściwy kwadrat) | 32. Ulga <input type="checkbox"/> 60% <input type="checkbox"/> 30% |
| Art. 13b ust. 1- ulga z tytułu wystąpienia klęski żywiołowej | 33. <input type="checkbox"/> tak <input type="checkbox"/> nie |

1) Należy podać z dokładnością do czterech miejsc po przecinku.

4536**UCHWAŁA RADY GMINY ZAGRODNO**

z dnia 22 listopada 2005 r.

w sprawie obniżenia ceny skupu żyta przyjmowanej jako podstawa obliczania podatku rolnego na obszarze Gminy Zagrodno

Na podstawie art. 18 ust. 2 pkt 8 i art. 40 ust. 1 ustawy z dnia 8 marca 1990 r. o samorządzie gminnym (tekst jednolity: Dz. U. z 2001 r. Nr 142, poz. 1591; z 2002 r. Nr 23, poz. 220, Nr 62, poz. 558, Nr 113, poz. 984, Nr 153, poz. 1271 i Nr 214 poz. 1806; z 2003 r. Nr 80, poz. 717 i Nr 162 poz. 1568; z 2004 r. Nr 102, poz. 1055, Nr 116, poz. 1203 oraz z 2005 r. Nr 172, poz. 1441) oraz art. 6 ust. 3 ustawy z dnia 15 listopada 1984 r. o podatku rolnym (tekst jednolity Dz. U. z 1993 r. Nr 94, poz. 431; z 1994 r. Nr 1, poz. 3; z 1996 r. Nr 91, poz. 409; z 1997 r. Nr 43, poz. 272 i Nr 137, poz. 926; z 1998 r. Nr 108, poz. 681; z 2001 r. Nr 81, poz. 875; z 2002 r. Nr 200, poz. 1680; z 2003 r. Nr 110, poz. 1039 i Nr 162, poz. 1568; z 2005 r. Nr 164, poz. 1365 oraz Nr 169, poz. 1419) oraz Komunikatu Prezesa Głównego Urzędu Statystycznego z dnia 17 października 2005 r. w sprawie średniej ceny skupu żyta za okres pierwszych trzech kwartałów 2005 r. (M.P. Nr 62, poz. 867) Rada Gminy Zagrodno uchwala, co następuje:

§ 1

Średnią cenę skupu żyta, przyjmowaną jako podstawę obliczania podatku rolnego na obszarze gminy, obniża się z kwoty 27,88 zł za 1 q do kwoty 25,00 za 1 q.

§ 2

Wykonanie uchwały powierza się Wójtowi Gminy.

§ 3

Uchwała wchodzi w życie po upływie 14 dni od dnia jej ogłoszenia w Dzienniku Urzędowym Województwa Dolnośląskiego, z mocą obowiązującą od 1 stycznia 2006 r.

PRZEWODNICZĄCY
RADY GMINY

EDWARD KACHNIARZ

4537**UCHWAŁA RADY GMINY ZAWONIA**

z dnia 23 listopada 2005 r.

w sprawie określenia wzorów formularzy informacji o gruntach i deklaracji na podatek rolny i leśny oraz wzorów formularzy informacji o nieruchomościach i deklaracji na podatek od nieruchomości

Na podstawie art. 18 ust. 2 pkt 8 ustawy z dnia 8 marca 1990 r. o samorządzie gminnym (t.j. Dz. U. z 2001 r. Nr 142, poz. 1591 z późn. zm.), w związku z art. 6 ust. 13 ustawy z dnia 12 stycznia 1991 r. o podatkach i opłatach lokalnych (t.j. Dz. U. z 2002 r. Nr 9, poz. 84 z późn. zm.), art. 6a ust. 11 ustawy z dnia 15 listopada 1984 r. o podatku rolnym (t.j. Dz. U. z 1993 r. Nr 94, poz. 431 z późn. zm.) oraz art. 6 ust. 9 ustawy z dnia 30 października 2002 r. o podatku leśnym (Dz. U. Nr 200, poz. 1682 ze zm.) Rada Gminy Zawonia uchwala, co następuje:

§ 1

1. Określa się wzór formularza deklaracji na podatek rolny – zgodnie z załącznikiem nr 1.
2. Określa się wzór formularza deklaracji na podatek leśny – zgodnie z załącznikiem nr 2.
3. Określa się wzór formularza deklaracji na podatek od nieruchomości – zgodnie z załącznikiem nr 3.

4. Określa się wzór formularza wykazu na nieruchomości lub obiekt budowlany, grunty oraz lasy – zgodnie z załącznikiem nr 4.

§ 2

Wykonanie uchwały powierza się Wójtowi Gminy Zawonia.

§ 3

Traci moc uchwała nr XIV/110/2004 Rady Gminy Zawonia z dnia 1 grudnia 2004 r. w sprawie określenia wzorów formularzy informacji o gruntach i deklaracji na podatek rolny i leśny oraz wzorów formularzy, informacji o nieruchomościach i deklaracji na podatek od nieruchomości.

§ 4

Uchwała wchodzi w życie 14 dni po ogłoszeniu w Dzienniku Urzędowym Województwa Dolnośląskiego.

PRZEWODNICZĄCY
RADY GMINY

FRANCISZEK BORYCKI

Załącznik Nr 1
 Do uchwały Nr XXII/166/2005
 Rady Gminy Zawonia
 z dnia 23 listopada 2005 r.

1. Numer Identyfikacji Podatkowej składającego deklarację

DEKLARACJA NA PODATEK ROLNY

2. Rok

na

| | |
|---|--|
| Podstawa prawna: | Ustawa z dnia 15 listopada 1984 r. o podatku rolnym (tekst jedn. Dz.U. z 1993 r., Nr 94, poz. 431 ze zm.) |
| Składający: | Formularz przeznaczony dla osób fizycznych będących współwłaścicielami lub współposiadaczami z osobami prawnymi bądź innymi jednostkami, osób prawnych, jednostek organizacyjnych oraz spółek nie mających osobowości prawnej będącymi właścicielami nieruchomości lub obiektów budowlanych, posiadaczami samoistnymi nieruchomości lub obiektów budowlanych, użytkownikami wieczystymi gruntów, posiadaczami nieruchomości lub ich części albo obiektów budowlanych lub ich części, stanowiących własność Skarbu Państwa lub jednostki samorządu terytorialnego. Formularz składają także osoby fizyczne będące współwłaścicielami lub współposiadaczami gruntów, budynków i ich części lub budowli i ich części z ww. podmiotami. |
| Termin składania: | Osoby fizyczne (współwłaściciele lub współposiadacze z osobami prawnymi, bądź innymi jednostkami), osoby prawne, jednostki organizacyjne Agencji Własności Rolnej Skarbu Państwa, a także spółki nie mające osobowości prawnej do 15 stycznia każdego roku podatkowego lub w terminie 14 dni od zaistnienia okoliczności mających wpływ na powstanie bądź wygaśnięcie obowiązku podatkowego a osoby fizyczne w terminie 14 dni od zaistnienia okoliczności mających wpływ na powstanie bądź wygaśnięcie obowiązku podatkowego. |
| Miejsce składania: | Wójt właściwy ze względu na miejsce położenia gruntów. |
| A. MIEJSCE SKŁADANIA DEKLARACJI | |
| | 3. Wójt Adres: |
| B. DANE SKŁADAJĄCEGO DEKLARACJĘ (niepotrzebne skreślić) | |
| | * - dotyczy składającego deklarację nie będącego osobą fizyczną ** - dotyczy składającego deklarację będącego osobą fizyczną |
| B.1 DANE IDENTYFIKACYJNE | |
| 4. Rodzaj składającego deklarację (zaznaczyć właściwą pozycję) <input type="checkbox"/> 1. osoba fizyczna <input type="checkbox"/> 2. osoba prawna <input type="checkbox"/> 3. jednostka organizacyjna nie posiadająca osobowości prawnej <input type="checkbox"/> 4. spółka nie mająca osobowości prawnej | |
| 5. Rodzaj własności, posiadania (zaznaczyć właściwą pozycję) <input type="checkbox"/> 1. właściciel <input type="checkbox"/> 2. współwłaściciel <input type="checkbox"/> 3. posiadacz samoistny <input type="checkbox"/> 4. współposiadacz samoistny <input type="checkbox"/> 5. użytkownik wieczysty <input type="checkbox"/> 6. współużytkownik <input type="checkbox"/> 7. posiadacz <input type="checkbox"/> 8. współposiadacz wieczysty | |
| 6. Miejsce/a (adresy) położenia przedmiotów opodatkowania oraz numer/y działek | |
| 7. Numer/y księgi wieczystej lub zbioru/ów dokumentów | |
| 8. Nazwa pełna* / Nazwisko, pierwsze imię, data urodzenia** | |
| 9. Nazwa skrócona* / imię ojca, imię matki** | |
| 10. Identyfikator REGON* / Numer PESEL** | |

| B.2 ADRES SIEDZIBY* / ADRES ZAMIESZKANIA** | | | | | | | |
|--|--|---|--------------------------|--|----------------------------------|--|--------------------------------|
| 11. Kraj | | 12. Województwo | | | 13. Powiat | | |
| 14. Gmina | | 15. Ulica | | | 16. Numer domu / Numer lokalu | | |
| 17. Miejscowość | | 18. Kod pocztowy | | | 19. Poczta | | |
| C. OKOLICZNOŚCI POWODUJĄCE KONIECZNOŚĆ ZŁOŻENIA DEKLARACJI | | | | | | | |
| 20. Okoliczności (zaznaczyć właściwą pozycję) | | | | | | | |
| <input type="checkbox"/> 1. deklaracja roczna <input type="checkbox"/> 2. korekta deklaracji rocznej | | | | | | | |
| D. DANE DOTYCZĄCE PRZEDMIOTÓW OPODATKOWANIA (włącznie ze zwolnionymi) | | | | | | | |
| Klasy użytków wynikające z ewidencji gruntów i budynków | Powierzchnia gruntu w hektarach fizycznych | | | Podlegające przeliczeniu na hektary przeliczeniowe | Liczba hektarów przeliczeniowych | Stawka z 1 hektara (przeliczeniowego lub fizycznego) w zł,gr | Wymiar podatku rolnego w zł*** |
| | Ogółem | nie podlegające przeliczeniu na ha przeliczeniowe | Pod działami specjalnymi | | | | |
| 1 | 2 | 3 | 4 | 5 | 6 | 7 | 8 |
| Grunty orne | | | | | | | |
| I | | | | | | | |
| II | | | | | | | |
| IIIa | | | | | | | |
| IIIb | | | | | | | |
| Iva | | | | | | | |
| Ivb | | | | | | | |
| V | | | | | | | |
| VI | | | | | | | |
| Vlz | | | | | | | |
| Sady | | | | | | | |
| I | | | | | | | |
| II | | | | | | | |
| IIIa | | | | | | | |
| IIIb | | | | | | | |
| Iva | | | | | | | |
| Ivb | | | | | | | |
| V | | | | | | | |
| VI | | | | | | | |
| Vlz | | | | | | | |
| Użytki zielone | | | | | | | |
| I | | | | | | | |
| II | | | | | | | |
| III | | | | | | | |
| IV | | | | | | | |
| V | | | | | | | |
| VI | | | | | | | |
| Vlz | | | | | | | |
| Grunty rolne zabudowane | | | | | | | |
| I | | | | | | | |
| II | | | | | | | |
| IIIa | | | | | | | |
| IIIb | | | | | | | |
| Iva | | | | | | | |
| IV | | | | | | | |
| Ivb | | | | | | | |
| V | | | | | | | |
| VI | | | | | | | |
| Vlz | | | | | | | |
| Grunty pod stawami | | | | | | | |
| a) zarybione łososiem, trocią, głowacicą, pają i pstrągiem | | | | | | | |
| b) zarybione innymi gatunkami ryb niż w poz. a) | | | | | | | |
| c) grunty pod | | | | | | | |

| | | | | | | | | |
|---|---|---|---|---|---|---|---|--|
| stawami niezarybionymi | | | | | | | | |
| Rowy | | | | | | | | |
| 1 | 2 | 3 | 4 | 5 | 6 | 7 | 8 | |
| Grunty zadrzewione i zakrzaczone położone na UR | | | | | | | | |
| I | | | | | | | | |
| II | | | | | | | | |
| IIIa | | | | | | | | |
| III | | | | | | | | |
| IIIb | | | | | | | | |
| Iva | | | | | | | | |
| IV | | | | | | | | |
| V | | | | | | | | |
| VI | | | | | | | | |
| Viz | | | | | | | | |
| Razem (bez zwolnień) | | | | | | | | |

E. INFORMACJA O PRZEDMIOTACH ZWOLNIONYCH

(podać rodzaj, klasę i powierzchnię gruntów zwolnionych oraz przepis prawa - z jakiego tytułu występuje zwolnienie)

F. ULGI W PODATKU ROLNYM OD GRUNTÓW

1. z tytułu nabycia lub przyjęcia w zagospodarowanie gruntów

2. inwestycyjne

3. inne

Razem

G. ŁĄCZNA KWOTA PODATKU

Kwota podatku

Różnica kwot z D - F * * *

H. OŚWIADCZENIE I PODPIS SKŁADAJĄCEGO / OSOBY REPREZENTUJĄCEJ SKŁADAJĄCEGO

Upředzony/a o odpowiedzialności karnej z art. 233 § 1 Kodeksu Karnego oświadczam, że podane przeze mnie dane są zgodne z prawdą.

21. Imię

22. Nazwisko

23. Data wypełnienia (dzień - miesiąc - rok)

24. Podpis (pieczęć) składającego / osoby reprezentującej składającego

I. ADNOTACJE ORGANU PODATKOWEGO

25. Uwagi organu podatkowego

26. Identyfikator przyjmującego formularz

27. Podpis przyjmującego formularz

**** Zgodnie z art. 63 § 1 ustawy z dnia 29 sierpnia 1997 r. – Ordynacja podatkowa (tekst jednolity: Dz.U. z 2005 r. Nr 8, poz. 60 ze zm.), podstawy opodatkowania, kwoty podatków, odsetki za zwłokę, opłaty prolongacyjne, oprocentowanie nadpłat oraz wynagrodzenia przysługujące płatnikom zaokrągla się do pełnych złotych, w ten sposób, że końcówki kwot wynoszące mniej niż 50 groszy pomija się, a końcówki kwot wynoszące 50 i więcej groszy podwyższa się do pełnych złotych.**

Na podstawie art. 3a ustawy z dnia 17 czerwca 1996 r. o postępowaniu egzekucyjnym w administracji (Dz.U. z 1991 r. Nr 36. poz. 161 z późn. zm.) niniejsza deklaracja stanowi podstawę do wystawienia tytułu wykonawczego.

Załącznik Nr 2
Do uchwały Nr XXII/166/2005
Rady Gminy Zawonia
Z dnia 23 listopada 2005 r.

I. Numer Identyfikacji Podatkowej składającego deklarację

DEKLARACJA NA PODATEK LEŚNY

2. Rok

na

| | | |
|--|------------------|-------------------------------|
| Podstawa prawna: Ustawa z dnia 30 października 2002 r. o podatku leśnym (Dz.U. z 2002 r., Nr 200, poz.1682) | | |
| Składający: Formularz przeznaczony dla osób fizycznych będących współwłaścicielami lub współposiadaczami z osobami prawnymi bądź innymi jednostkami, osób prawnych, jednostek organizacyjnych oraz spółek nie mających osobowości prawnej będącymi właścicielami nieruchomości, posiadaczami samoistnymi nieruchomości, użytkownikami wieczystymi gruntów, posiadaczami nieruchomości lub ich części albo obiektów budowlanych lub ich części, stanowiących własność Skarbu Państwa lub jednostki samorządu terytorialnego. Formularz składają także osoby fizyczne będące współwłaścicielami lub współposiadaczami gruntów, budynków i ich części lub budowli i ich części z ww. podmiotami. | | |
| Termin składania: Osoby fizyczne (współwłaściciele lub współposiadacze z osobami prawnymi, bądź innymi jednostkami), osoby prawne, jednostki organizacyjne Agencji Własności Rolnej Skarbu Państwa, a także spółki nie mające osobowości prawnej do 15 stycznia każdego roku podatkowego lub w terminie 14 dni od zaistnienia okoliczności mających wpływ na powstanie bądź wygaśnięcie obowiązku podatkowego a osoby fizyczne w terminie 14 dni od zaistnienia okoliczności mających wpływ na powstanie bądź wygaśnięcie obowiązku podatkowego. Formularz składają także osoby fizyczne będące współwłaścicielami lub współposiadaczami gruntów, budynków i ich części lub budowli i ich części z ww. podmiotami. | | |
| Miejsce składania: Wójt właściwy ze względu na miejsce położenia gruntów. | | |
| 3. Wójt | | |
| Adres: | | |
| B. DANE SKŁADAJĄCEGO DEKLARACJĘ (niepotrzebne skreślić) | | |
| * - dotyczy składającego deklarację nie będącego osobą fizyczną ** - dotyczy składającego deklarację będącego osobą fizyczną | | |
| B.1 DANE IDENTYFIKACYJNE | | |
| 4. Rodzaj składającego deklarację (zaznaczyć właściwą pozycję) | | |
| <input type="checkbox"/> 1.osoba fizyczna <input type="checkbox"/> 2. osoba prawna <input type="checkbox"/> 3. jednostka organizacyjna nie posiadająca osobowości prawnej | | |
| <input type="checkbox"/> 4. spółka nie mająca osobowości prawnej | | |
| 5. Rodzaj własności, posiadania (zaznaczyć właściwą pozycję) | | |
| <input type="checkbox"/> 1. właściciel <input type="checkbox"/> 2. współwłaściciel <input type="checkbox"/> 3. posiadacz samoistny <input type="checkbox"/> 4. współposiadacz samoistny | | |
| <input type="checkbox"/> 5. użytkownik wieczysty <input type="checkbox"/> 6. współużytkownik wieczysty <input type="checkbox"/> 7. posiadacz <input type="checkbox"/> 8. współposiadacz | | |
| 6. Miejsce/a (adres/y) położenia przedmiotów opodatkowania oraz numer/y działek | | |
| 7. Numer/y księgi wieczystej lub zbioru/ów dokumentów | | |
| 8. Nazwa pełna* / Nazwisko, pierwsze imię, data urodzenia** | | |
| 9. Nazwa skrócona* / imię ojca, imię matki** | | |
| 10. Identyfikator REGON* / Numer PESEL** | | |
| B.2 ADRES SIEDZIBY / ADRES ZAMIESZKANIA | | |
| 11. Kraj | 12. Województwo | 13. Powiat |
| 14. Gmina | 15. Ulica | 16. Numer domu / Numer lokalu |
| 17. Miejscowość | 18. Kod pocztowy | 19. Poczta |

| | | | | |
|--|--|--|---------------|-------------------------|
| C. OKOLICZNOŚCI POWODUJĄCE KONIECZNOŚĆ ZŁOŻENIA DEKLARACJI | | | | |
| 20. Okoliczności (zaznaczyć właściwą pozycję) | | | | |
| <input type="checkbox"/> 1. deklaracja roczna <input type="checkbox"/> 2. korekta deklaracji rocznej | | | | |
| D. DANE DOTYCZĄCE PRZEDMIOTÓW OPODATKOWANIA (z wyjątkiem zwolnionych) | | | | |
| D.1 Z WYJĄTKIEM ZWOLNIONYCH | | | | |
| | Wyszczególnienie | Powierzchnia w hektarach fizycznych | Stawka | Kwota podatku*** |
| | 1. Lasy ochronne | | | |
| | 2. Lasy wchodzące w skład rezerwatów przyrody i parków narodowych | | | |
| | 3. Lasy pozostałe (nie wymienione w pkt 1 i 2) | | | |
| | 3. Razem | | | |
| E. INFORMACJA O ZWOLNIENIACH OD PODATKU LEŚNEGO | | | | |
| (podać powierzchnie zwolnionego lasu oraz przepis prawa - z jakiego tytułu występuje zwolnienie) | | | | |
| | 1. Lasy z drzewostanem w wieku do 40 lat, podać rok posadzenia (samosiewu) | | |ha |
| |rok | | | |
| | 2. Lasy wpisane indywidualnie do rejestru zabytków | | |ha |
| | | | | |
| | 3. Użytki ekologiczne | | |ha |
| | | | | |
| | 4. Inne zwolnienia od podatku leśnego: | | | |
| | a) | | | |
| | b) | | | |
| | c) | | | |

| | |
|---|--|
| F. OŚWIADCZENIE I PODPIS SKŁADAJĄCEGO / OSOBY REPREZENTUJĄCEJ SKŁADAJĄCEGO | |
| Uprzedzony/a o odpowiedzialności karnej z art. 233 § 1 Kodeksu Karnego oświadczam, że podane przeze mnie dane są zgodne z prawdą. | |
| 21. Imię | 22. Nazwisko |
| 23. Data wypełnienia (dzień - miesiąc - rok) | 24. Podpis (pieczęć) składającego / osoby reprezentującej składającego |
| G. ADNOTACJE ORGANU PODATKOWEGO | |
| 25. Uwagi organu podatkowego | |
| | |
| 26. Identyfikator przyjmującego formularz | 27. Podpis przyjmującego formularz |
| | |

*** Zgodnie z art. 63 § 1 ustawy z dnia 29 sierpnia 1997 r. – Ordynacja podatkowa (tekst jednolity: Dz.U. z 2005 r. Nr 8, poz. 60 ze zm.), podstawy opodatkowania, kwoty podatków, odsetki za zwłokę, opłaty prolongacyjne, oprocentowanie nadpłat oraz wynagrodzenia przysługujące płatnikom zaokrągla się do pełnych złotych, w ten sposób, że końcówki kwot wynoszące mniej niż 50 groszy pomija się, a końcówki kwot wynoszące 50 i więcej groszy podwyższa się do pełnych złotych.

Na podstawie art. 3a ustawy z dnia 17 czerwca 1996 r. o postępowaniu egzekucyjnym w administracji (Dz.U. z 1991 r. Nr 36. poz. 161 z późn. zm.) niniejsza deklaracja stanowi podstawę do wystawienia tytułu wykonawczego.

Załącznik Nr 3
Do uchwały Nr XXII/166/2005
Rady Gminy Zawonia
Z dnia 23 listopada 2005 r.

1. Numer Identyfikacji Podatkowej składającego deklarację

DEKLARACJA NA PODATEK OD NIERUCHOMOŚCI

2. Rok

na

| | | |
|--|--|-------------------------------|
| Podstawa prawna: | Ustawa z dnia 12 stycznia 1991 r. o podatkach i opłatach lokalnych (tekst jedn. Dz.U. z 2002 r., Nr 9, poz. 84 ze zm.) | |
| Składający: | Formularz przeznaczony dla osób fizycznych będących współwłaścicielami lub współposiadaczami z osobami prawnymi bądź innymi jednostkami, osób prawnych, jednostek organizacyjnych oraz spółek nie mających osobowości prawnej będącymi właścicielami nieruchomości lub obiektów budowlanych, posiadaczami samoistnymi nieruchomości lub obiektów budowlanych, użytkownikami wieczystymi gruntów, posiadaczami nieruchomości lub ich części albo obiektów budowlanych lub ich części, stanowiących własność Skarbu Państwa lub jednostki samorządu terytorialnego. Formularz składają także osoby fizyczne będące współwłaścicielami lub współposiadaczami gruntów, budynków i ich części lub budowli i ich części z ww. podmiotami. | |
| Termin składania: | Osoby fizyczne (współwłaściciele lub współposiadacze z osobami prawnymi, bądź innymi jednostkami), osoby prawne, jednostki organizacyjne Agencji Własności Rolnej Skarbu Państwa, a także jednostki organizacyjne Państwowego Gospodarstwa leśnego Lasy Państwowe do 15 stycznia każdego roku podatkowego lub w terminie 14 dni od zaistnienia okoliczności mających wpływ na powstanie bądź wygaśnięcie obowiązku podatkowego a osoby fizyczne w terminie 14 dni od zaistnienia okoliczności mających wpływ na powstanie bądź wygaśnięcie obowiązku podatkowego. | |
| Miejsce składania: | Wójt właściwy ze względu na miejsce położenia gruntów, budynków, budowli. | |
| A. MIEJSCE SKŁADANIA DEKLARACJI | | |
| 3. Wójt | Adres: | |
| B. DANE SKŁADAJĄCEGO DEKLARACJĘ (niepotrzebne skreślić) | | |
| * - dotyczy składającego deklarację nie będącego osobą fizyczną ** - dotyczy składającego deklarację będącego osobą fizyczną | | |
| B.1 DANE IDENTYFIKACYJNE | | |
| 4. Rodzaj składającego deklarację (zaznaczyć właściwą pozycję) | | |
| <input type="checkbox"/> 1. osoba fizyczna <input type="checkbox"/> 2. osoba prawna <input type="checkbox"/> 3. jednostka organizacyjna nie posiadająca osobowości prawnej <input type="checkbox"/> 4. spółka nie mająca osobowości prawnej | | |
| 5. Rodzaj własności, posiadania (zaznaczyć właściwą pozycję) | | |
| <input type="checkbox"/> 1. właściciel <input type="checkbox"/> 2. współwłaściciel <input type="checkbox"/> 3. posiadacz samoistny <input type="checkbox"/> 4. współposiadacz samoistny <input type="checkbox"/> 5. użytkownik wieczysty <input type="checkbox"/> 6. współużytkownik wieczysty <input type="checkbox"/> 7. posiadacz <input type="checkbox"/> 8. współposiadacz | | |
| 6. Miejsce/a (adres/y) położenia przedmiotów opodatkowania oraz numer/y działek | | |
| 7. Numer/y księgi wieczystej lub zbioru/ów dokumentów | | |
| 8. Nazwa pełna* / Nazwisko, pierwsze imię, data urodzenia** | | |
| 9. Nazwa skrócona / imię ojca, imię matki** | | |
| 10. Identyfikator REGON* / Numer PESEL** | | |
| B.2 ADRES SIEDZIBY / ADRES ZAMIESZKANIA | | |
| 11. Kraj | 12. Województwo | 13. Powiat |
| 14. Gmina | 15. Ulica | 16. Numer domu / Numer lokalu |
| 17. Miejscowość | 18. Kod pocztowy | 19. Poczta |

| C. OKOLICZNOŚCI POWODUJĄCE KONIECZNOŚĆ ZŁOŻENIA DEKLARACJI | | | |
|--|-----------------------------|----------------|------------------|
| 20. Okoliczności (zaznaczyć właściwą pozycję) | | | |
| <input type="checkbox"/> 1. deklaracja roczna <input type="checkbox"/> 2. korekta deklaracji rocznej | | | |
| D. DANE DOTYCZĄCE PRZEDMIOTÓW OPODATKOWANIA (z wyjątkiem zwolnionych) | | | |
| Wyszczególnienie | Podstawa opodatkowania | Stawka podatku | Kwota podatku*** |
| D.1 POWIERZCHNIA GRUNTÓW | | | |
| 1. związana z prowadzeniem działalności gospodarczej, bez względu na sposób zakwalifikowania w ewidencji gruntów i budynków | 18.m ² | 19. | 20. |
| 2. pod jeziorami, zajętych na zbiorniki wodne retencyjne lub elektrowni wodnych | 21.ha | 22. | 23. |
| 3. zajętych na prowadzenie odpłatnej statutowej działalności pożytku publicznego przez organizacje pożytku publicznego | 25. m ² | 26. | 27. |
| 4. pozostałe grunty | 27. m ² | 28. | 29. |
| D.2 POWIERZCHNIA UŻYTKOWA BUDYNKÓW LUB ICH CZĘŚCI (*) | | | |
| 1. mieszkalnych | 30.m ² | 31. | 32. |
| 2. związanych z prowadzeniem działalności gospodarczej oraz od części budynków mieszkalnych zajętych na prowadzenie działalności gospodarczej ogółem | 33. m ² | 34. | 35. |
| 3. zajętych na prowadzenie działalności gospodarczej w zakresie obrotu kwalifikowanym materiałem siewnym | 36. m ² | 37. | 38. |
| 4. zajętych na prowadzenie działalności gospodarczej w zakresie udzielania świadczeń zdrowotnych | 39. m ² | 40. | 41. |
| 5. zajętych na prowadzenie odpłatnej statutowej działalności pożytku publicznego przez organizacje pożytku publicznego | 45. m ² | 46. | 47. |
| 6. pozostałych | 48. m ² | 49. | 50. |
| *Do powierzchni użytkowej budynku lub jego części należy zaliczyć powierzchnię mierzoną po wewnętrznej długości ścian na wszystkich kondygnacjach, z wyjątkiem powierzchni klatek schodowych oraz szybów dźwigowych; za kondygnacje uważa się również garaże podziemne, piwnice, sutereny, i poddasza użytkowe. Powierzchnię pomieszczeń o wysokości od 1,40 m do 2,20 m zalicza się do powierzchni użytkowej budynku w 50%, a mniejszą niż 1,40 m, pomija się. Budynek - obiekt budowlany w rozumieniu przepisów prawa budowlanego, który jest trwale związany z gruntem, wydzielony z przestrzeni za pomocą przegród budowlanych oraz posiada fundamenty i dach. | | | |
| D.3 BUDOWLE | | | |
| 1. budowle (wartość, o której mowa w przepisach o podatkach dochodowych)* | 51. | 52. 2% | 53. |
| E. ŁĄCZNA KWOTA PODATKU | | | |
| Kwota podatku*** Suma kwot z kol. D | | | 54. |
| F. INFORMACJA O NIERUCHOMOŚCIACH ZWOLNIONYCH (podać powierzchnię, bądź wartość budowli przedmiotów zwolnionych oraz przepis prawa - z jakiego tytułu występuje zwolnienie) | | | |
| | | | |
| | | | |
| | | | |
| | | | |
| G. OŚWIADCZENIE I PODPIS SKŁADAJĄCEGO / OSOBY REPREZENTUJĄCEJ SKŁADAJĄCEGO | | | |
| Uprowadzony/a o odpowiedzialności karnej z art. 233 § 1 Kodeksu Karnego oświadczam, że podane przeze mnie dane są zgodne z prawdą. | | | |

| | |
|---|--|
| 55. Imię | 56. Nazwisko |
| 57. Data wypełnienia (dzień - miesiąc - rok) | 58. Podpis (pieczęć) składającego / osoby reprezentującej składającego |
| H. ADNOTACJE ORGANU PODATKOWEGO | |
| 59. Uwagi organu podatkowego | |
| 60. Identyfikator przyjmującego formularz | 60. Podpis przyjmującego formularz |

*****Zgodnie z art. 63 § 1 ustawy z dnia 29 sierpnia 1997 r. – Ordynacja podatkowa (tekst jednolity: Dz.U. z 2005 r. Nr 8, poz. 60 ze zm.), podstawy opodatkowania, kwoty podatków, odsetki za zwłokę, opłaty prolongacyjne, oprocentowanie nadpłat oraz wynagrodzenia przysługujące płatnikom zaokrągla się do pełnych złotych, w ten sposób, że końcówki kwot wynoszące mniej niż 50 groszy pomija się, a końcówki kwot wynoszące 50 i więcej groszy podwyższa się do pełnych złotych.**

Na podstawie art. 3a ustawy z dnia 17 czerwca 1996 r. o postępowaniu egzekucyjnym w administracji (Dz.U. z 1991 r. Nr 36. poz. 161 z późn. zm.) niniejsza deklaracja stanowi podstawę do wystawienia tytułu wykonawczego.

1. Numer Identyfikacji Podatkowej składającego informację

Załącznik Nr 4
do Uchwały Rady Gminy Zawonia
Nr XXII/166/2004
z dnia 23 listopada 2005 r.**N R L****INFORMACJA W SPRAWIE PODATKU OD NIERUCHOMOŚCI
ROLNEGO I LEŚNEGO**

Podstawa prawna: Ustawa z dnia 12 stycznia 1991 r. o podatkach i opłatach lokalnych (niniejsza ustawa dokonuje w zakresie swojej regulacji wdrożenia następujących dyrektyw Wspólnot Europejskich: 1) dyrektywy 92/106/EWG z dnia 7 grudnia 1992 r. w sprawie ustanowienia wspólnych zasad dla niektórych typów transportu kombinowanego towarów między państwami członkowskimi (Dz. Urz. WE L 368 z 17.12.1992), 2) dyrektywy 1999/62/WE z dnia 17 czerwca 1999 r. w sprawie pobierania opłat za użytkowanie niektórych typów infrastruktury przez pojazdy ciężarowe (Dz. Urz. WE L 187 z 20.07.1999). Dane dotyczące ogłoszenia aktów prawa Unii Europejskiej, zamieszczone w niniejszej ustawie – z dniem uzyskania przez Rzeczpospolitą Polską członkostwa w Unii Europejskiej – dotyczą ogłoszenia tych aktów w Dzienniku Urzędowym Unii Europejskiej – wydanie specjalne; tekst jedn. Dz.U. z 2002 r. Nr 9, poz. 84 ze zm.).

Podstawa prawna: Ustawa z dnia 15 listopada 1984 r. o podatku rolnym (tekst jedn. Dz.U. z 1993 r. Nr 94, poz. 431 ze zm.)

Podstawa prawna: ustawa z dnia 30 października 2002 r. o podatku leśnym (Dz. U. Nr 200, poz. 1682, ze zm.).

Składający: Formularz przeznaczony dla osób fizycznych będących właścicielami nieruchomości lub obiektów budowlanych, posiadaczami samoistnymi nieruchomości lub obiektów budowlanych, użytkownikami wieczystymi gruntów, posiadaczami nieruchomości lub ich części albo obiektów budowlanych lub ich części, stanowiących własność Skarbu Państwa lub jednostki samorządu terytorialnego.

Formularz przeznaczony dla osób fizycznych będących właścicielami gruntów, posiadaczami samoistnymi gruntów, użytkownikami wieczystymi gruntów, posiadaczami gruntów na podstawie umowy zawartej stosownie do przepisów o ubezpieczeniu społecznym rolników oraz posiadaczami gruntów stanowiących własność Skarbu Państwa lub jednostki samorządu terytorialnego.

Formularz przeznaczony dla osób fizycznych będących właścicielami lasów, posiadaczami samoistnymi lasów, użytkownikami wieczystymi lasów, posiadaczami lasów stanowiących własność Skarbu Państwa lub jednostki samorządu terytorialnego.

Termin składania: W terminie 14 dni od zaistnienia okoliczności mających wpływ na powstanie, bądź wygaśnięcie obowiązku podatkowego lub zaistnienia zdarzenia mającego wpływ na wysokość podatku.

Miejsce składania: Wójt Gminy..... właściwy ze względu na miejsce położenia przedmiotów opodatkowania.

A. MIEJSCE SKŁADANIA INFORMACJI

3. Wójt Gminy

Adres

B. DANE SKŁADAJĄCEGO INFORMACJĘ**B.1 DANE IDENTYFIKACYJNE**

4. Rodzaj własności, posiadania (zaznaczyć właściwą kratkę)

1. właściciel 2. współwłaściciel 3. posiadacz samoistny 4. współposiadacz samoistny 5. użytkownik wieczysty
 6. współużytkownik wieczysty 7. posiadacz zależny (np. dzierżawca, najemca) 8. współposiadacz zależny (np. dzierżawca, najemca)

5. Miejsce/a (adres/y) położenia przedmiotów opodatkowania oraz identyfikator/y działek, budynków, lokali (Uwaga! Wykazuje się odrębnie dla każdej nieruchomości)

6. Numer/y księgi wieczystej lub zbioru/ów dokumentów oraz nazwa sądu, w którym prowadzona jest księga wieczysta lub zbiór dokumentów (Uwaga! Wykazuje się odrębnie dla każdej nieruchomości)

7. Nazwisko, pierwsze imię, drugie imię

8. Imię ojca, imię matki, data urodzenia

9. Numer PESEL

Numer NIP

B.2 ADRES ZAMIESZKANIA

10. Kraj

11. Województwo

12. Powiat

13. Gmina

14. Ulica

15. Numer domu / Numer lokalu

16. Miejscowość

17. Kod pocztowy

18. Poczta

| | | |
|---|------------------|-------------------------------|
| B.3 DANE IDENTYFIKACYJNE /OSOBA WSPÓŁODPOWIEDZIALNA/ | | |
| 4. Rodzaj własności, posiadania (zaznaczyć właściwą kratkę) <input type="checkbox"/> 1. właściciel <input type="checkbox"/> 2. współwłaściciel <input type="checkbox"/> 3. posiadacz samoistny <input type="checkbox"/> 4. współposiadacz samoistny <input type="checkbox"/> 5. użytkownik wieczysty <input type="checkbox"/> 6. współużytkownik wieczysty <input type="checkbox"/> 7. posiadacz zależny (np. dzierżawca, najemca) <input type="checkbox"/> 8. współposiadacz zależny (np. dzierżawca, najemca) | | |
| 5. Miejsce/a (adres/y) położenia przedmiotów opodatkowania oraz identyfikator/y działek, budynków, lokali (Uwaga! Wykazuje się odrębnie dla każdej nieruchomości) | | |
| 6. Numer/y księgi wieczystej lub zbioru/ów dokumentów oraz nazwa sądu, w którym prowadzona jest księga wieczysta lub zbiór dokumentów (Uwaga! Wykazuje się odrębnie dla każdej nieruchomości) | | |
| 7. Nazwisko, pierwsze imię, drugie imię | | |
| 8. Imię ojca, imię matki, data urodzenia | | |
| 9. Numer PESEL | | Numer NIP |
| B.4 ADRES ZAMIESZKANIA | | |
| 10. Kraj | 11. Województwo | 12. Powiat |
| 13. Gmina | 14. Ulica | 15. Numer domu / Numer lokalu |
| 16. Miejscowość | 17. Kod pocztowy | 18. Poczta |
| B.5 DANE IDENTYFIKACYJNE /OSOBA WSPÓŁODPOWIEDZIALNA/ | | |
| 4. Rodzaj własności, posiadania (zaznaczyć właściwą kratkę) <input type="checkbox"/> 1. właściciel <input type="checkbox"/> 2. współwłaściciel <input type="checkbox"/> 3. posiadacz samoistny <input type="checkbox"/> 4. współposiadacz samoistny <input type="checkbox"/> 5. użytkownik wieczysty <input type="checkbox"/> 6. współużytkownik wieczysty <input type="checkbox"/> 7. posiadacz zależny (np. dzierżawca, najemca) <input type="checkbox"/> 8. współposiadacz zależny (np. dzierżawca, najemca) | | |
| 5. Miejsce/a (adres/y) położenia przedmiotów opodatkowania oraz identyfikator/y działek, budynków, lokali (Uwaga! Wykazuje się odrębnie dla każdej nieruchomości) | | |
| 6. Numer/y księgi wieczystej lub zbioru/ów dokumentów oraz nazwa sądu, w którym prowadzona jest księga wieczysta lub zbiór dokumentów (Uwaga! Wykazuje się odrębnie dla każdej nieruchomości) | | |
| 7. Nazwisko, pierwsze imię, drugie imię | | |
| 8. Imię ojca, imię matki, data urodzenia | | |
| 9. Numer PESEL | | Numer NIP |
| B.6 ADRES ZAMIESZKANIA | | |
| 10. Kraj | 11. Województwo | 12. Powiat |
| 13. Gmina | 14. Ulica | 15. Numer domu / Numer lokalu |
| 16. Miejscowość | 17. Kod pocztowy | 18. Poczta |
| C. OKOLICZNOŚCI POWODUJĄCE KONIECZNOŚĆ ZŁOŻENIA INFORMACJI | | |
| 19. Okoliczności (zaznaczyć właściwą kratkę) <input type="checkbox"/> 1. informacja składana po raz pierwszy <input type="checkbox"/> 2. korekta uprzednio złożonej informacji (wykazu) | | |

| NIERUCHOMOŚCI | | |
|---|--|---|
| D. DANE DOTYCZĄCE PRZEDMIOTÓW OPODATKOWANIA (z wyjątkiem zwolnionych) | | |
| D.1 POWIERZCHNIA GRUNTÓW (Uwaga! Wykazujemy z dokładnością do 1 m kw.) | | |
| | 1. związanych z prowadzeniem działalności gospodarczej, bez względu na sposób zakwalifikowania w ewidencji gruntów i budynków | 20. m ² |
| | 2. pod jeziorami, zajętych na zbiorniki wodne retencyjne lub elektrowni wodnych | 21. ha |
| | 3. pozostałe grunty, w tym zajęte na prowadzenie odpłatnej statutowej działalności pożytku publicznego przez organizacje pożytku publicznego | 22. m ² |
| D.2 POWIERZCHNIA UŻYTKOWA BUDYNKÓW LUB ICH CZĘŚCI (*) | | |
| | 1. mieszkalnych - ogółem | 23. m ² |
| | w tym: - kondygnacji o wysokości od 1,40 do 2,20 m (zaliczyć 50% powierzchni) - kondygnacji o wysokości powyżej 2,20 m | 24. m ² m ² |
| * Do powierzchni użytkowej budynku lub jego części należy zaliczyć powierzchnię mierzoną, po wewnętrznej długości ścian na wszystkich kondygnacjach, z wyjątkiem powierzchni klatek schodowych oraz sztywów dźwigowych. Za kondygnację uważa się również garaże podziemne, piwnice, sutereny i poddasza użytkowe. | | |
| | 2. związanych z prowadzeniem działalności gospodarczej oraz od części budynków mieszkalnych zajętych na prowadzenie działalności gospodarczej ogółem w tym: - kondygnacji o wysokości od 1,40 do 2,20 m (zaliczyć 50% powierzchni) - kondygnacji o wysokości powyżej 2,20 m | 25. m ² m ² m ² |
| | 3. zajęte na prowadzenie działalności gospodarczej w zakresie obrotu kwalifikowanym materiałem siewnym ogółem w tym: - kondygnacji o wysokości od 1,40 do 2,20 m (zaliczyć 50% powierzchni) - kondygnacji o wysokości powyżej 2,20 m | 26. m ² m ² m ² |
| | 4. zajęte na prowadzenie działalności gospodarczej w zakresie świadczenia usług medycznych ogółem w tym: - kondygnacji o wysokości od 1,40 do 2,20 m (zaliczyć 50% powierzchni) - kondygnacji o wysokości powyżej 2,20 m | 27. m ² m ² m ² |
| | 5. pozostałych ogółem, w tym zajęte na prowadzenie odpłatnej statutowej działalności pożytku publicznego przez organizacje pożytku publicznego w tym: - kondygnacji o wysokości od 1,40 do 2,20 m (zaliczyć 50% powierzchni) - kondygnacji o wysokości powyżej 2,20 m | 28. m ² m ² m ² |
| D.3 BUDOWLE | | |
| | 1. budowle (wartość, o której mowa w przepisach o podatkach dochodowych) | 29. |

| GRUNTY ROLNE | | |
|--|---|--|
| E. DANE DOTYCZĄCE PRZEDMIOTÓW OPODATKOWANIA (włącznie ze zwolnionymi) | | |
| | Klasy użytków wynikające z ewidencji gruntów i budynków | Powierzchnia gruntu w hektarach fizycznych Uwaga! Wykazujemy z dokładnością do 1 m. kw. |
| | Grunty orne | |
| | I | |
| | II | |
| | IIIa | |
| | IIIb | |
| | IVa | |
| | IVb | |
| | V | |
| | VI | |
| | VIz | |
| | Sady | |
| | I | |
| | II | |
| | IIIa | |
| | IIIb | |
| | IVa | |
| | IVb | |
| | V | |
| | VI | |
| | VIz | |
| | Użytki zielone | |
| | I | |
| | II | |
| | III | |
| | IV | |
| | V | |
| | VI | |
| | VIz | |
| | Grunty rolne zabudowane | |
| | I | |
| | II | |
| | IIIa | |
| | III | |
| | IIIb | |
| | IVa | |
| | IV | |
| | IVb | |
| | V | |
| | VI | |
| | VIz | |
| | Grunty pod stawami | |
| | a) zarybione łososiem, trocią, głowacicą, palią i pstrągiem | |
| | b) zarybione innymi gatunkami ryb niż w poz. a) | |
| | c) grunty pod stawami niezarybionymi | |
| | Rowy | |
| | Grunty zadrzewione i zakrzaczone położone na UR | |

| | | |
|---|---|--|
| | I | |
| | II | |
| | IIIa | |
| | III | |
| | IIIb | |
| | IVa | |
| | IV | |
| | V | |
| | VI | |
| | VIz | |
| | Razem | |
| LASY | | |
| F. Z WYJĄTKIEM ZWOLNIONYCH | | |
| | Wyszczególnienie | Powierzchnia w hektarach fizycznych (Uwaga! Wykazujemy z dokładnością do 1 m kw.) |
| | 1 | 2 |
| | 1. Lasy ochronne | |
| | 2. Lasy wchodzące w skład rezerwatów przyrody i parków narodowych | |
| | 3. Lasy pozostałe (nie wymienione w w. 1 i 2) | |
| | 4. Razem (w. 1-3) | |
| G. OŚWIADCZENIE I PODPIS SKŁADAJĄCEGO / OSOBY REPREZENTUJĄCEJ SKŁADAJĄCEGO | | |
| Oświadczam, że podane przeze mnie dane są zgodne z prawdą. | | |
| | 20. Imię | 21. Nazwisko |
| | 22. Data wypełnienia (dzień - miesiąc - rok) | 23. Podpis (pieczęć) składającego / osoby reprezentującej składającego |
| H. ADNOTACJE ORGANU PODATKOWEGO | | |
| | 24. Uwagi organu podatkowego | |
| | 25. Identyfikator przyjmującego formularz | 26. Data i podpis przyjmującego formularz |

*****Zgodnie z art. 63 § 1 ustawy z dnia 29 sierpnia 1997 r. – Ordynacja podatkowa (tekst jednolity: Dz.U. z 2005 r. Nr 8, poz. 60 ze zm.), podstawy opodatkowania, kwoty podatków, odsetki za zwłokę, opłaty prolongacyjne, oprocentowanie nadpłat oraz wynagrodzenia przysługujące płatnikom zaokrągla się do pełnych złotych, w ten sposób, że końcówki kwot wynoszące mniej niż 50 groszy pomija się, a końcówki kwot wynoszące 50 i więcej groszy podwyższa się do pełnych złotych.**

4538

UCHWAŁA RADY GMINY ŚWIĘTA KATARZYNA

z dnia 24 listopada 2005 r.

**w sprawie określenia wysokości stawek podatku od nieruchomości
na 2006 rok oraz zwolnień od tego podatku**

Na podstawie art. 18 ust. 2 pkt 8 ustawy z dnia 8 marca 1990 r. o samorządzie gminnym (tekst jednolity z 2001 r. Dz. U. Nr 142, poz. 1591 z późn. zmianami) oraz art. 5 ust. 1 i art. 7 ust. 3 ustawy z dnia 12 stycznia 1991 r. o podatkach i opłatach lokalnych¹ (tekst jednolity Dz. U. z 2002 r. Nr 9, poz. 84 z późn. zmianami) oraz obwieszczenia Ministra Finansów z dnia 27 października 2005 r. w sprawie wysokości górnych granic stawek kwotowych w podatkach i opłatach lokalnych (M.P. Nr 68, poz. 956) Rada Gminy uchwala, co następuje:

§ 1

Ustala się roczne stawki podatku od nieruchomości:

- 1) od gruntów:
 - a) związanych z prowadzeniem działalności gospodarczej, bez względu na sposób zakwalifikowania w ewidencji gruntów i budynków – 0,68 zł od 1 m² powierzchni,
 - b) pod jeziorami, zajętych na zbiorniki wodne retencyjne lub elektrowni wodnych – 3,61 zł od 1 ha powierzchni,
 - c) pozostałych, w tym zajętych na prowadzenie odpłatnej statutowej działalności pożytku publicznego przez organizacje pożytku publicznego – 0,25 zł od 1 m² powierzchni,
- 2) od budynków lub ich części:
 - a) mieszkalnych – 0,56 zł od 1 m² powierzchni użytkowej,
 - b) związanych z prowadzeniem działalności gospodarczej oraz od budynków mieszkalnych lub ich części zajętych na prowadzenie działalności gospodarczej – 17,50 zł od 1 m² powierzchni użytkowej,
 - c) zajętych na prowadzenie działalności gospodarczej w zakresie obrotu kwalifikowanym materiałem siewnym – 8,58 zł od 1 m² powierzchni użytkowej,
 - d) zajętych na prowadzenie działalności gospodarczej w zakresie udzielania świadczeń zdrowotnych – 1,00 zł od 1 m² powierzchni użytkowej,
 - e) pozostałych, w tym zajętych na prowadzenie odpłatnej statutowej działalności pożytku publicznego przez organizacje pożytku publicznego – 5,54 zł od 1 m² powierzchni użytkowej,
- 3) od budowli – 2% ich wartości określonej na podstawie art. 4 ust. 1 pkt 3 oraz ust. 3–7 ustawy o podatkach i opłatach lokalnych.

§ 2

Poza wymienionymi w art. 7 ust. 1 i 2 ustawy z dnia 12 stycznia 1991 r. o podatkach i opłatach lokalnych zwalnia się od podatku od nieruchomości:

- 1) grunty, budynki, budowle stanowiące własność gminy i administrowane przez Urząd Gminy z wyłączeniem:
 - a) gruntów stanowiących ułamkową część udziałów właścicieli lokali mieszkalnych w ogólnej powierzchni gruntu na której posadowiony jest budynek,
 - b) gruntów, budynków i budowli zarządzanych (administrowanych) przez Gminę Święta Katarzyna na podstawie ustawy z dnia 24 czerwca 1994 r. o własności lokali (Dz. U. Nr 85, poz. 388 ze zmianami);
- 2) grunty, budynki, budowle stanowiące własność gminy:
 - a) służące do doprowadzania i oczyszczania ścieków, związane z procesem poboru i uzdatniania wody oraz rurociągi i przewody sieci rozdzielczej wody,
 - b) zajęte na prowadzenie działalności sportowo-rekreacyjnej,
- 3) budynki gospodarcze – stanowiące własność byłych rolników (emerytów, rencistów) w wieku powyżej 70 lat, prowadzących samodzielnie gospodarstwo domowe – niezwiązane z prowadzeniem działalności gospodarczej – na wniosek podatnika.

§ 3

Wykonanie uchwały powierza się Wójtowi Gminy.

§ 4

Uchwała wchodzi w życie po upływie 14 dni od dnia ogłoszenia w Dzienniku Urzędowym Województwa Dolnośląskiego z mocą obowiązującą od dnia 1 stycznia 2006 roku.

WICEPRZEWODNICZĄCY RADY

JERZY WOŹNIAK

¹ Niniejsza ustawa dokonuje w zakresie swojej regulacji wdrożenia następujących dyrektyw Wspólnot Europejskich: 1) dyrektywy 92/106/EWG z dnia 7 grudnia 1992 r. w sprawie ustanowienia wspólnych zasad dla niektórych typów transportu kombinowanego towarów między państwami członkowskimi (Dz. Urz. WE L 368 z 17 grudnia 1992), 2) dyrektywy 1999/62/WE z dnia 17 czerwca 1999 r. w sprawie pobierania opłat za użytkowanie niektórych typów infrastruktury przez pojazdy ciężarowe (Dz. Urz. WE L 187 z 20 lipca 1999). Dane dotyczące ogłoszenia aktów prawa Unii Europejskiej, zamieszczone w niniejszej ustawie – z dniem uzyskania przez Rzeczpospolitą Polską członkostwa w Unii Europejskiej – dotyczą ogłoszenia tych aktów w Dzienniku Urzędowym Unii Europejskiej – wydanie specjalne; tekst jedn. Dz. U. z 2002 r. Nr 9, poz. 84 ze zm.).

4539**UCHWAŁA RADY GMINY ŚWIĘTA KATARZYNA**

z dnia 24 listopada 2005 r.

**w sprawie określenia wysokości stawek podatku od posiadania psów
na 2006 rok**

Na podstawie art. 18 ust. 2 pkt 8 ustawy z dnia 8 marca 1990 r. o samorządzie gminnym (tekst jednolity Dz. U. z 2001 r. Nr 142, poz. 1591 z późn. zmianami), art. 14 pkt 1, 2 i 4 ustawy z dnia 12 stycznia 1991 r. o podatkach i opłatach lokalnych¹ (tekst jednolity. Dz. U. z 2002 r. Nr 9, poz. 84 z późn. zmianami) oraz obwieszczenia Ministra Finansów z dnia 27 października 2005 r. w sprawie wysokości górnych granic stawek kwotowych w podatkach i opłatach lokalnych (M.P. Nr 68, poz. 956) Rada Gminy uchwała, co następuje:

§ 1

Wysokość rocznej stawki podatku od posiadania psów wynosi 50,00 zł.

§ 2

Zwalnia się z podatku od posiadania psów:

- 1) psy nierasowe, nieposiadające rodowodu,
- 2) psy rasowe w wieku do trzech miesięcy, jeżeli przed upływem tego okresu zostały zbyte lub w inny sposób ustało ich posiadanie,
- 3) psy rasowe nabyte w IV kwartale 2006 roku, jeżeli do końca tego roku nie przekroczą trzeciego miesiąca życia.

§ 3

Podatek płatny jest bez wezwania w terminie do 31 grudnia 2006 roku.

§ 4

Wykonanie uchwały powierza się Wójtowi Gminy.

§ 5

Uchwała wchodzi w życie po upływie 14 dni od dnia ogłoszenia w Dzienniku Urzędowym Województwa Dolnośląskiego z mocą obowiązującą od dnia 1 stycznia 2006 roku.

WICEPRZEWODNICZĄCY RADY

JERZY WOŹNIAK

¹ Niniejsza ustawa dokonuje w zakresie swojej regulacji wdrożenia następujących dyrektyw Wspólnot Europejskich: 1) dyrektywy 92/106/EWG z dnia 7 grudnia 1992 r. w sprawie ustanowienia wspólnych zasad dla niektórych typów transportu kombinowanego towarów między państwami członkowskimi (Dz. Urz. WE L 368 z 17 grudnia 1992), 2) dyrektywy 1999/62/WE z dnia 17 czerwca 1999 r. w sprawie pobierania opłat za użytkowanie niektórych typów infrastruktury przez pojazdy ciężarowe (Dz. Urz. WE L 187 z 20 lipca 1999). Dane dotyczące ogłoszenia aktów prawa Unii Europejskiej, zamieszczone w niniejszej ustawie – z dniem uzyskania przez Rzeczpospolitą Polską członkostwa w Unii Europejskiej – dotyczą ogłoszenia tych aktów w Dzienniku Urzędowym Unii Europejskiej – wydanie specjalne; tekst jedn. Dz. U. z 2002 r. Nr 9, poz. 84 ze zm.).

4540**UCHWAŁA RADY GMINY W WALIMIU**

z dnia 24 listopada 2005 r.

w sprawie stawek podatków i opłat lokalnych na 2006 r.

Na podstawie art. 18 ust. 2 pkt 8 ustawy z dnia 8 marca 1990 r. o samorządzie gminnym (tekst jednolity Dz. U. z 2001 roku Nr 142 poz. 1591 z późniejszymi zmianami) art. 4 i art. 5 ust. 1 pkt 1-3 ustawy z dnia 12 stycznia 1991 r. o podatkach i opłatach lokalnych (tekst jednolity Dz. U. z 2002 roku Nr 9, poz. 84 z późniejszymi zmianami) (niniejsza ustawa dokonuje w zakresie swojej regulacji wdrożenia następujących dyrektyw Wspólnot Europejskich:

- 1) dyrektywy 92/106/EWG z dnia 7 grudnia 1992 r. w sprawie ustanowienia wspólnych zasad dla niektórych typów transportu kombinowanego towarów między państwami członkowskimi (Dz. Urz. WE L 368 z 17 grudnia 1992),
- 2) dyrektywy 1999/62/WE z dnia 17 czerwca 1999 r. w sprawie pobierania opłat za użytkowanie niektórych typów infrastruktury przez pojazdy ciężarowe (Dz. Urz. WE L 187 z 20 lipca 1999).

Dane dotyczące ogłoszenia aktów prawa Unii Europejskiej, zamieszczone w niniejszej ustawie – z dniem uzyskania przez Rzeczpospolitą Polską członkostwa w Unii Europejskiej – dotyczą ogłoszenia tych aktów w Dzienniku Urzędowym Unii Europejskiej – wydanie specjalne) w związku z obwieszczeniem Ministra Finansów z dnia 27 października 2005 r. w sprawie wysokości górnych granic stawek kwotowych w podatkach i opłatach lokalnych (MP Nr 68, poz.956) Rada Gminy w Walimiu uchwala, co następuje:

§ 1

Określa się następujące stawki roczne podatku od nieruchomości:

1. Od 1 m² powierzchni użytkowej budynków mieszkalnych lub ich części – 0,56 zł
2. Od 1 m² powierzchni użytkowej budynków lub ich części związanych z prowadzeniem działalności gospodarczej oraz od budynków mieszkalnych lub ich części zajętych na prowadzenie działalności gospodarczej – 17,50 zł
3. Od 1 m² powierzchni użytkowej budynków lub ich części zajętych na prowadzenie działalności gospodarczej w zakresie obrotu kwalifikowanym materiałem siewnym – 8,58 zł
4. Od 1 m² powierzchni użytkowej zajętej na prowadzenie działalności gospodarczej w zakresie udzielania świadczeń zdrowotnych – 3,65 zł
5. Od 1 m² powierzchni użytkowej pozostałych budynków lub ich części – 6,00 zł
w tym:
 - zajętych na prowadzenie odpłatnej statutowej działalności pożytku publicznego przez organizacje pożytku publicznego – 6,00 zł
6. Od wartości budowli – 2%
7. Od 1 m² powierzchni gruntów związanych z działalnością gospodarczą, bez względu na sposób zakwalifikowania w ewidencji gruntów i budynków – 0,66 zł
8. Od 1 ha powierzchni gruntów pod jeziorami, zajętych na zbiorniki wodne retencyjne lub elektrowni wodnych – 3,61 zł
9. Od 1 m² powierzchni pozostałych gruntów – 0,30 zł
w tym:

- zajętych na prowadzenie odpłatnej statutowej działalności pożytku publicznego przez organizacje pożytku publicznego – 0,30 zł
10. Pobór podatku od nieruchomości od osób fizycznych następuje przez upoważnionego inkasenta.

§ 2

Ustala się stawkę podatku od posiadania psów w wysokości **10,- zł**

1. Podatek jest płatny bez wezwania do końca marca każdego roku, lub w ciągu 14 dni od momentu wejścia w posiadanie psa, w kasie Urzędu Gminy w Walimiu lub u inkasenta danego sołectwa.
2. Podatek uiszcza się w połowie stawki jeżeli osoba weszła w posiadanie psa po dniu 30 czerwca roku podatkowego.
3. Ustala się wynagrodzenie dla inkasenta w wysokości 20% pobranych kwot.

§ 3

1. Ustala się dzienną stawkę opłaty targowej od sprzedaży poza lokalami handlowymi na terenie całej gminy w wysokości:
 - przy sprzedaży z samochodu ciężarowego, przyczepy, platformy – 33,00 zł
 - przy sprzedaży z wozu konnego – 27,00 zł
 - przy sprzedaży małej ilości warzyw, jagód, grzybów, nabiątu, kwiatów – 5,00 zł
 - za zajęcie placu, stoiska na towar przeznaczony do sprzedaży niezależnie od branży – 15,00 zł
2. Pobór opłaty targowej następuje przez Samorządową Instytucję Kultury GOK w Walimiu.

3. Ustala się wynagrodzenie za pobór opłaty targowej w wysokości 30% zainkasowanych kwot.

§ 4

1. Ustala się dzienną stawkę opłaty miejscowej w wysokości 1,72 zł.
2. Opłata miejscowa jest pobierana od osób fizycznych przebywających dłużej niż dobę w celach wypoczynkowych, szkoleniowych lub turystycznych w miejscowościach Zagórze Śląskie i Rzecznka.
3. Pobór opłaty następuje przez kierowników obiektów wczasowych, pensjonatów, hoteli, właścicieli kwater prywatnych i gospodarstw agroturystycznych.
4. Ustala się wynagrodzenie za inkaso w wysokości 10% pobranych kwot.
5. Opłatę miejscową uiszcza się jednorazowo za cały czas pobytu, w momencie zgłoszenia w obiektach wczasowych, pensjonatach, hotelach, kwaterach prywatnych i gospodarstwach agroturystycznych.
6. Administrację domów wczasowych, pensjonatów, kwater prywatnych i gospodarstw agroturystycznych zobowiązuje się do zamieszczenia na tablicy ogłoszeń w recepcji informacji o wysokości opłaty i sposobie jej poboru.

§ 5

1. Ustala się opłatę administracyjną:
 - za wydanie opinii z planu zagospodarowania przestrzennego w wysokości 204,49 zł
2. Opłatę administracyjną uiszcza się w dniu złożenia wniosku.

§ 6

Traci moc uchwała Rady Gminy nr XXVII/141/2004 z dnia 16 listopada 2004 roku w sprawie stawek podatków i opłat lokalnych na 2005 rok.

§ 7

Wykonanie uchwały powierza się Wójtowi Gminy.

§ 8

Uchwała wchodzi w życie po upływie 14 dni od dnia ogłoszenia w Dzienniku Urzędowym Województwa Dolnośląskiego i obowiązuje od 1 stycznia 2006 r.

PRZEWODNICZĄCY
RADY GMINY

JAN RUDNICKI

4541

UCHWAŁA RADY GMINY ŻÓRAWINA

z dnia 24 listopada 2005 r.

w sprawie ustalenia stawek podatku od posiadania psów, określenia zasad ustalania i poboru, terminu płatności oraz zwolnień od tego podatku

Na podstawie art. 18 ust. 2 pkt 8 ustawy z dnia 8 marca 1990 roku o samorządzie gminnym (tekst jednolity z 2001 roku Dz. U. Nr 142, poz. 1591 z późniejszymi zmianami), art. 14 ust. 1, 2 i 4 ustawy z dnia 12 stycznia 1991 roku o podatkach i opłatach lokalnych (tekst jednolity z 2002 roku Dz. U. Nr 9, poz. 84 z późniejszymi zmianami) oraz Obwieszczenia Ministra Finansów z dnia 27 października 2005 roku w sprawie wysokości górnych granic stawek kwotowych w podatkach i opłatach lokalnych (M.P. Nr 68, poz. 956 z dnia 14 listopada 2005 r.), Rada Gminy Żórawina uchwala, co następuje:

§ 1

Na terenie Gminy Żórawina ustala się roczne stawki podatku od posiadania psów:

- 1) utrzymywanych w celu pilnowania gospodarstwa rolnego – od trzeciego i każdego następnego psa – 35,- zł,
- 2) utrzymywanych na posesji niebędącej gospodarstwem rolnym – od trzeciego i każdego następnego psa – 35,- zł

§ 2

1. Podatek od posiadania psów płatny jest z góry do końca kwietnia każdego roku kalendarzowego bez wezwania na konto budżetu Gminy lub u inkasenta podatków. W przypadku wejścia w posiadanie psa

po tym terminie obowiązek podatkowy powstaje w ciągu 14 dni od daty nabycia psa.

2. Jeżeli obowiązek podatkowy powstał w ciągu roku podatkowego, stawka podatku ulega obniżeniu proporcjonalnie do liczby miesięcy, w którym nie istniał obowiązek podatkowy.

§ 3

Zwalnia się z podatku od posiadania psów osoby fizyczne:

- 1) posiadające szczenięta do 12 tygodni,
- 2) z tytułu posiadania jednego lub dwóch psów utrzymywanych w celu pilnowania posesji niebędącej gospodarstwem rolnym.

§ 4

Traci moc uchwała nr VII/25/2004 Rady Gminy Żórawina z dnia 17 listopada 2004 roku w sprawie ustalenia stawek podatku od posiadania psów, określenia zasad ustalania i poboru, terminu płatności oraz zwolnień od tego podatku.

§ 5

Wykonanie uchwały powierza się Wójtowi Gminy.

§ 6

Uchwała podlega ogłoszeniu w Dzienniku Urzędowym Województwa Dolnośląskiego.

§ 7

Uchwała wchodzi w życie w terminie 14 dni od ogłoszenia w Dzienniku Urzędowym Województwa Dolnośląskiego jednak nie wcześniej niż od 1 stycznia 2006 roku.

WICEPRZEWODNICZACY
RADY GMINY

MAREK STANISŁAW OSIŃSKI

4542

UCHWAŁA RADY GMINY STARE BOGACZOWICE

z dnia 25 listopada 2005 r.

w sprawie stawek podatków i opłat lokalnych na rok 2006

Na podstawie art. 18 ust. 2 pkt 8 ustawy z dnia 8 marca 1990 r. o samorządzie gminnym (tekst jednolity Dz. U. z 2001 r. Nr 142, poz. 1591 wraz z późniejszymi zmianami) art. 5 ust. 1 pkt 1-3, art. 8, art. 10, art. 13, 14, 18, 19 pkt 1 lit. a oraz pkt 2 ustawy z dnia 12 stycznia 1991 r. o podatkach i opłatach lokalnych (tekst jednolity (Dz. U. z 2002 r. Nr 9, poz.84 z późniejszymi zmianami), art. 6 pkt 8 ustawy z dnia 30 października 2002 r. o podatku leśnym (Dz. U. Nr 200, poz.1682 z późniejszymi zmianami), art. 6 b ustawy z dnia 15 listopada 1984 r. o podatku rolnym (tekst jednolity Dz. U. z 1993 r. Nr 94, poz.431 z późniejszymi zmianami), Obwieszczenie Ministra Finansów z dnia 27 października 2005 r. w sprawie górnych granic stawek kwotowych w podatkach i opłatach lokalnych (MP 68, poz. 956), Obwieszczenie Ministra Finansów z dnia 13 października 2005 r. w sprawie stawek podatku od środków transportowych obowiązujących w 2006 r. (M.P. Nr 43, poz. 753), art. 13, pkt 2, ustawy z dnia 20 lipca 2000 r. o ogłaszaniu aktów normatywnych i niektórych aktów prawnych (Dz. U. Nr 62, poz. 718 z późniejszymi zmianami) Rada Gminy Stare Bogaczowice uchwała, co następuje:

§ 1

Określa się następujące stawki roczne podatku od nieruchomości:

1. od gruntów:

- a) związanych z prowadzeniem działalności gospodarczej bez względu na sposób zakwalifikowania w ewidencji gruntów i budynków – 0,64 zł od 1 m² powierzchni,
- b) pod jeziorami, zajętych na zbiorniki wodne retencyjne lub elektrowni wodnych – 3,52 zł od 1 ha powierzchni,
- c) pozostałych, w tym zajętych na prowadzenie odpłatnej statutowej działalności pożytku publicznego przez organizacje pożytku publicznego – 0,21 zł od 1 m² powierzchni

2. od budynków lub ich części

- a) mieszkalnych – 0,54 zł od 1 m² pow. użytk.
- b) związanych z prowadzeniem działalności gospodarczej oraz budynków mieszkalnych lub ich części zajętych na prowadzenie działalności gospodarczej – 17,42 zł od 1 m² pow. użytk.
- c) zajętych na prowadzenie działalności w zakresie obrotu kwalifikowanym materiałem siewnym – 8,37 zł od 1 m² pow. użytk.
- d) zajętych na prowadzenie działalności gospodarczej w zakresie udzielania świadczeń zdrowotnych – 3,61 zł od 1 m² pow. użytk.

e) pozostałych, w tym zajętych na prowadzenie odpłatnej statutowej działalności pożytku publicznego przez organizację pożytku publicznego –5,82 zł od 1 m² pow. użytk.

3. od budowli – 2% wartości (art. 4 ust. 1 pkt 3)

§ 2

Ustala się następujące stawki roczne podatku od środków transportowych:

1. od samochodów ciężarowych o dopuszczalnej masie całkowitej pojazdu od 3,5 tony i poniżej 12 ton:

- | | |
|---------------------------------------|------------|
| a) od 3,5 tony do 5,5 tony włącznie | 620,00zł |
| b) powyżej 5,5 tony do 9 ton włącznie | 1.034,00zł |
| c) powyżej 9 ton | 1.240,00zł |

2. od samochodów ciężarowych o dopuszczalnej masie całkowitej pojazdu równej lub wyższej niż 12 ton

| Liczba osi i dopuszczalna masa całkowita w tonach | | Stawka podatku w złotych | |
|---|-----------|---|---------------------------------------|
| nie mniej niż | mniej niż | oś jezdna (osie jezdne) z zawieszeniem pneumatycznym lub zawieszeniem uznanym za równoważne | inne systemy zawieszenia osi jezdnych |
| Dwie osie | | | |
| 12 | 13 | 1380 | 1480 |
| 13 | 14 | 1430 | 1530 |
| 14 | 15 | 1450 | 1560 |
| 15 | i więcej | 1470 | 1590 |
| Trzy osie | | | |
| 12 | 17 | 1480 | 1610 |
| 17 | 19 | 1520 | 1650 |
| 19 | 21 | 1540 | 1690 |
| 21 | 23 | 1560 | 1720 |
| 23 | 25 | 1580 | 1750 |
| 25 | i więcej | 1600 | 1780 |
| Cztery osie i więcej | | | |
| 12 | 25 | 1750 | 1850 |
| 25 | 27 | 1820 | 2070 |
| 27 | 29 | 1860 | 2230 |
| 29 | 31 | 1910 | 2452,80 |
| 31 | i więcej | 1910 | 2452,80 |

3. Od ciągnika siodłowego i balastowego przystosowanego do używania łącznie z naczepą lub przyczepą o dopuszczalnej masie całkowitej zespołu pojazdów od 3,5 tony i poniżej 12 ton – 1440,00 zł

4. Od ciągnika siodłowego i balastowego, przystosowanego do używania łącznie z naczepą i przyczepą o dopuszczalnej masie całkowitej zespołu pojazdów równej lub wyższej niż 12 ton:

| Liczba osi i dopuszczalna masa całkowita zespołu pojazdów: ciągnik siodłowy + naczepa, ciągnik balastowy + przyczepa (tony) | | Stawka podatku w złotych | |
|---|-----------|---|--------------------------|
| nie mniej niż | mniej niż | oś jezdna (osie jezdne) z zawieszeniem pneumatycznym lub zawieszeniem uznanym za równoważne | inne systemy zawieszenia |
| 1 | 2 | 3 | 4 |
| Dwie osie | | | |
| 12 | 18 | 840 | 1570 |
| 18 | 25 | 1100 | 1740 |
| 25 | 31 | 1160 | 1800 |
| 31 | i więcej | 1412,33 | 1936,29 |
| Trzy osie | | | |
| 12 | 40 | 1246,03 | 1722,97 |
| 40 | i więcej | 1722,97 | 2288,44 |

5. Od przyczepy, naczepy, która łącznie z pojazdem silnikowym posiada dopuszczalną masę całkowitą od 7 ton i poniżej 12 ton z wyjątkiem związanych wyłącznie z działalnością rolniczą prowadzoną przez płatnika podatku rolnego – 1240,00 zł

6. Od przyczepy i naczepy, która łącznie z pojazdem silnikowym posiada dopuszczalną masę całkowitą równą lub wyższą niż 12 ton, z wyjątkiem związanych wyłącznie z działalnością rolniczą prowadzoną przez płatnika podatku rolnego

| Liczba osi i dopuszczalna masa całkowita zespołu pojazdów: pojazd silnikowy + naczepa /przyczepa/ w tonach | | Stawka podatku w złotych | |
|--|-----------|---|--------------------------|
| nie mniej niż | mniej niż | oś (osie jezdne) z zawieszeniem pneumatycznym lub uznanym za równoważne | inne systemy zawieszenia |
| Jedna oś | | | |
| 1 | 2 | 3 | 4 |
| 12 | 18 | 700 | 1350 |
| 18 | 25 | 750 | 1390 |
| 25 | i więcej | 810 | 1400 |
| Dwie osie | | | |
| 12 | 28 | 860 | 1420 |
| 28 | 33 | 920 | 1430 |
| 33 | 38 | 970 | 1440 |
| 38 | i więcej | 1149,03 | 1699,87 |
| Trzy osie | | | |
| 12 | 38 | 1080 | 1494,18 |
| 38 | i powyżej | 1290 | 1889,06 |

7. Od autobusów

- a) o liczbie miejsc do siedzenia mniejszej niż 30 – 1440.00 zł
b) o liczbie miejsc do siedzenia równej lub wyższej niż 30 miejsc – 1.830 zł

§ 3

1. Ustala się stawkę podatku od posiadania psa w wysokości – 15,00
2. Podatek jest płatny bez wezwania do 15 maja każdego roku lub w ciągu 14 dni od momentu wejścia w posiadanie psa.
3. Podatek uiszcza się w połowie stawki jeżeli osoba weszła w posiadanie psa po 30 czerwca roku podatkowego.
4. Podatek od posiadania pierwszego psa opłacany przez emerytów i rencistów wynosi 50% ustalonej stawki.
5. Zwalnia się z podatku od posiadania psa:
 - psy pochodzące ze schroniska (na podstawie dokumentu),
 - psy przechwycone na terenie gminy przez Urząd Gminy.

§ 4

1. Ustala się dzienną stawkę opłaty targowej w wysokości – 5,00zł
2. Ustala się opłatę administracyjną za wydanie wypisu i wrysu z planu lub strategii zagospodarowania przestrzennego gminy, zgodnie z art. 30 ust. 2 ustawy z dnia 27 marca 2003 r. o planowaniu i zagospodarowaniu przestrzennym (Dz. U. Nr 80, poz.717 z późniejszymi zmianami) wysokości – 150.00
3. Opłata targowa płatna jest w drodze inkasa i pobierana jest przez pracownika urzędu gminy.
4. Opłata administracyjna płatna jest w kasie banku.

§ 5

Ustala się pobór podatków: leśnego rolnego i od nieruchomości i od posiadania psów, od osób fizycznych w drodze inkasa ustalając inkasentów we wsiach: Gostków, Jabłów, Lubomin, Nowe Bogaczowice, Stare Bogaczowice, Struga w osobach sołtysów, we wsi Chwaliszów inkasentem ustala się Panią Krystynę Fąka, we wsi Cieszów ustala się inkasentem Panią Krystynę Trębacz.

Wysokość wynagrodzenia za inkaso podatku rolnego leśnego i od nieruchomości wynosi 8% kwoty pobranego podatku. Wysokość wynagrodzenia za inkaso podatku od posiadania psów wynosi 10% kwoty pobranego podatku. Inkasenci zobowiązani są do założenia ewidencji podatników posiadających psy.

§ 6

Wykonanie uchwały powierza się Wójtowi Gminy.

§ 7

Uchwała podlega opublikowaniu w Dzienniku Urzędowym Województwa Dolnośląskiego i wchodzi w życie po upływie 14 dni, od daty opublikowania.

PRZEWODNICZĄCY
RADY GMINY

PAWEŁ SKIBIŃSKI

4543**UCHWAŁA RADY GMINY DOMANIÓW**

z dnia 30 listopada 2005 r.

w sprawie podatku od nieruchomości

Na podstawie art. 18 ust. 2 pkt 8 ustawy z dnia 8 marca 1990 r. o samorządzie gminnym (Dz. U. z 2001 r. Nr 142, poz. 1591 z późn. zm.) oraz art. 5 ust. 1 i art. 7 ust. 3 ustawy z dnia 12 stycznia 1991 r. o podatku i opłatach lokalnych (Dz. U. z 2002 r. Nr 9, poz. 84 z późn. zm.) Rada Gminy Domaniów uchwala, co następuje:

§ 1

Określa wysokość stawek podatku od nieruchomości rocznie:

1. od budynków mieszkalnych lub ich części 0,40 zł od 1 m² powierzchni użytkowej,
2. od budynków lub ich części związanych z działalnością gospodarczą oraz od budynków mieszkalnych lub ich części zajętych na prowadzenie działalności gospodarczej 16,00 zł od 1 m² powierzchni użytkowej,
3. od budynków lub ich części zajętych na prowadzenie działalności gospodarczej w zakresie obrotu kwalifikowanym materiałem siewnym 8,58 zł od 1 m² powierzchni użytkowej,
4. od budynków lub ich części zajętych na prowadzenie działalności gospodarczej w zakresie udzielania świadczeń zdrowotnych 3,09 zł od 1 m² powierzchni użytkowej,
5. od pozostałych budynków lub ich części 4,30 zł od 1 m² powierzchni użytkowej,
6. od budowli 2% wartości określonej na podstawie art. 4 ust. 1 pkt 3 i ust. 3–7 ustawy,
7. od gruntów:
 - 1) związanych z prowadzeniem działalności gospodarczej, bez względu na sposób zakwalifikowania w ewidencji gruntów i budynków 0,55 zł od 1 m² powierzchni,
 - 2) pod jeziorami zajętych na zbiorniki wodne retencyjne lub elektrowni wodnych 3,61 zł od 1 ha powierzchni,
 - 3) pozostałych, w tym zajętych na prowadzenie odpłatnej statutowej działalności pożytku publicznego przez organizacje pożytku publicznego 0,10 zł od 1 m² powierzchni.

§ 2

Zwalnia się od podatku od nieruchomości grunty, budynki lub ich części, budowle lub ich części stanowiące własność gminy:

1. wykorzystywane na prowadzenie działalności instytucji kultury,
2. będące w użytkowaniu zakładów budżetowych.

§ 3

Obniża się o 50% stawki podatku od nieruchomości od budynków mieszkalnych lub ich części, od pozostałych budynków lub ich części oraz od powierzchni gruntów emerytom i rencistom samotnie zamieszkującym, tworzącym jedno gospodarstwo domowe.

§ 4

Traci moc uchwała nr XVII/142/04 Rady Gminy Domaniów z dnia 26 listopada 2004 r. w sprawie podatku od nieruchomości (Dz. Urz. Woj. Dolnośląskiego Nr 252, poz. 4250).

§ 5

Wykonanie uchwały powierza się Wójtowi Gminy.

§ 6

Uchwała wchodzi w życie po upływie 14 dni od dnia ogłoszenia w Dzienniku Urzędowym Województwa Dolnośląskiego.

**PRZEWODNICZĄCY
RADY GMINY**

FRYDERYK BOCHENKIEWICZ

4544**UCHWAŁA RADY GMINY DOMANIÓW**

z dnia 30 listopada 2005 r.

w sprawie wysokości stawek podatku od środków transportowych

Na podstawie art. 18 ust. 2 pkt 8 ustawy z dnia 8 marca 1990 r. o samorządzie gminnym (Dz. U. z 2001 r. Nr 142, poz. 1591 z późn. zm.) w związku z art. 10 i art. 12, ust. 4 ustawy z dnia 12 stycznia 1991 roku o podatkach i opłatach lokalnych (Dz. U. z 2002 r. Nr 9, poz. 84 z późn. zm.) Rada Gminy Domaniów uchwala, co następuje:

§ 1

Ustala roczne stawki podatku od środków transportowych od jednego środka transportowego:

- 1) od samochodów ciężarowych o dopuszczalnej masie całkowitej od 3,5 tony i poniżej 12 ton
 - a) od 3,5 tony do 5,5 tony włącznie – 640,00 zł
 - b) powyżej 5,5 tony do 9 ton włącznie – 720,00 zł
 - c) powyżej 9 ton i poniżej 12 ton – 950,00 zł
- 2) od samochodów ciężarowych o dopuszczalnej masie całkowitej równej lub wyższej niż 12 ton w wysokości określonej w załączniku nr 1 do niniejszej uchwały,
- 3) od ciągników siodłowych i balastowych przystosowanych do używania łącznie z naczepą lub przyczepą o dopuszczalnej masie całkowitej zespołu pojazdów od 3,5 tony i poniżej 12 ton – 1.420,00 zł
- 4) od ciągników siodłowych i balastowych przystosowanych do używania łącznie z naczepą lub przyczepą o dopuszczalnej masie całkowitej zespołu pojazdów równej lub wyższej niż 12 ton w wysokości określonej w załączniku nr 2 do niniejszej uchwały,
- 5) od przyczep i naczep, które łącznie z pojazdem silnikowym posiadają dopuszczalną masę całkowitą od 7 ton i poniżej 12 ton, z wyjątkiem związanych wyłącznie z działalnością rolniczą prowadzoną przez podatnika podatku rolnego – 310,00 zł
- 6) od przyczep i naczep, które łącznie z pojazdem silnikowym posiadają dopuszczalną masę całkowitą równą lub wyższą niż 12 ton, z wyjątkiem związanych wyłącznie z działalnością rolniczą prowadzoną

przez podatnika podatku rolnego w wysokości określonej w załączniku nr 3 do niniejszej uchwały,
7) od autobusów, w zależności od liczby miejsc do siedzenia:

- a) mniejszej niż 30 miejsc – 1.420,00 zł
- b) równej lub wyższej niż 30 miejsc – 1.535,00 zł

§ 2

Zwalnia się od podatku od środków transportowych pojazdy będące w użytkowaniu administracji samorządu gminy, z wyjątkiem pojazdów, o których mowa w art. 8 ust. 2, 4 i 6 ustawy o podatkach i opłatach lokalnych.

§ 3

Traci moc uchwała nr XVII/143/04 Rady Gminy Domaniów z dnia 26 listopada 2004 roku w sprawie wysokości stawek podatku od środków transportowych (Dz. Urz. Woj. Dolnośląskiego z 2004 r. Nr 252, poz. 4251).

§ 4

Wykonanie uchwały powierza się Wójtowi Gminy.

§ 5

Uchwała wchodzi w życie po upływie 14 dni od dnia ogłoszenia w Dzienniku Urzędowym Województwa Dolnośląskiego.

PRZEWODNICZĄCY
RADY GMINY

FRYDERYK BOCHENKIEWICZ

Załącznik nr 1 do uchwały Rady Gminy
Domaniów z dnia 30 listopada 2005 r.
(poz. 4544)

S T A W K I

PODATKU OD POJAZDÓW OKREŚLONYCH W ART. 8 PKT 2 USTAWY

| Liczba osi i dopuszczalna masa całkowita (w tonach) | | Stawka podatku (w złotych) | |
|---|-----------|---|--------------------------------------|
| nie mniej niż | mniej niż | oś jezdną (osie jezdne) z zawieszeniem pneumatycznym lub zawieszeniem uznanym za równoważne | inne systemy zwieszenia osi jezdnych |
| 1 | 2 | 3 | 4 |
| Dwie osie | | | |
| 12 | 13 | 0 | 965 |
| 13 | 14 | 965 | 1035 |
| 14 | 15 | 1035 | 1100 |
| 15 | | 1100 | 1430 |
| Trzy osie | | | |
| 12 | 17 | 1475 | 1510 |
| 17 | 19 | 1.510 | 1.550 |
| 19 | 21 | 1.550 | 1.585 |
| 21 | 23 | 1.585 | 1.650 |
| 23 | 25 | 1.650 | 1.800 |
| 25 | | 1.650 | 1.800 |
| Cztery osie i więcej | | | |
| 12 | 25 | 1.820 | 1.930 |
| 25 | 27 | 1.930 | 2.270 |
| 27 | 29 | 2.270 | 2.400 |
| 29 | 31 | 2.400 | 2.500 |
| 31 | | 2.400 | 2.500 |

Załącznik nr 2 do uchwały Rady Gminy
Domańków z dnia 30 listopada 2005 r.
(poz. 4544)

STAWKI

PODATKU DLA POJAZDÓW OKREŚLONYCH W ART. 8 PKT 4 USTAWY

| Liczba osi i dopuszczalna masa całkowita zespołu pojazdów : | | Stawka podatku (w złotych) | |
|---|-----------|---|--------------------------------------|
| ciągnik siodłowy + naczepa , ciągnik balastowy + przyczepa (w tonach) | | | |
| nie mniej niż | mniej niż | oś jezdna (osie jezdne) z zawieszeniem pneumatycznym lub zawieszeniem uznanym za równoważne | inne systemy zwieszenia osi jezdnych |
| Dwie osie | | | |
| 12 | 18 | 0 | 1.530 |
| 18 | 25 | 1.580 | 1.640 |
| 25 | 31 | 1.700 | 1.760 |
| 31 | | 1.780 | 1.930 |
| Trzy osie | | | |
| 12 | 40 | 1.420 | 1.960 |
| 40 | | 1.960 | 2.500 |

| | | | |
|-----------|----|-------|-------|
| 38 | | 1.300 | 1.900 |
| Trzy osie | | | |
| 12 | 38 | 910 | 1.075 |
| 38 | | 1.075 | 1.460 |

Egzemplarze bieżące i z lat ubiegłych oraz załączniki można nabywać:

1) w punktach sprzedaży:

- Dolnośląskiego Urzędu Wojewódzkiego we Wrocławiu, 50-951 Wrocław, pl. Powstańców Warszawy 1, tel. 0-71/340-64-74,
- Dolnośląskiego Urzędu Wojewódzkiego we Wrocławiu Delegatura w Jeleniej Górze, 58-560 Jelenia Góra, ul. Hirszfelda 15A, tel. 0-75/764-72-99,
- Dolnośląskiego Urzędu Wojewódzkiego we Wrocławiu Delegatura w Legnicy, 59-220 Legnica, ul. F. Skarbka 3, tel. 0-76/856-08-00 w. 401,
- Dolnośląskiego Urzędu Wojewódzkiego we Wrocławiu Delegatura w Wałbrzychu, 58-300 Wałbrzych, ul. Słowackiego 23a-24, tel. 0-74/849-40-70,

2) w przypadku prenumeraty, na podstawie nadesłanego zamówienia w Dolnośląskim Urzędzie Wojewódzkim we Wrocławiu – Zakładzie Obsługi Urzędu, 55-951 Wrocław, pl. Powstańców Warszawy 1, tel. 0-71/340-62-02.

Zbiory Dziennika Urzędowego wraz ze skorowidzami wyłożone są do powszechnego wglądu w Bibliotece Urzędowej Dolnośląskiego Urzędu Wojewódzkiego, pl. Powstańców Warszawy 1, 50-951 Wrocław, tel. 0-71/340-62-54. Strony tytułowe zawierające spisy treści wydawanych dzienników dostępne są w Internecie na stronie: <http://www.duw.pl//dzienn.htm>

Wydawca: Wojewoda Dolnośląski

Redakcja: Wydział Prawny i Nadzoru Dolnośląskiego Urzędu Wojewódzkiego,

Redakcja Dziennika Urzędowego Województwa Dolnośląskiego, 50-951 Wrocław, pl. Powstańców Warszawy 1, tel. 340-66-21

Skład, druk i rozpowszechnianie: Dolnośląski Urząd Wojewódzki we Wrocławiu – Zakład Obsługi Urzędu, 50-951 Wrocław, pl. Powstańców Warszawy 1

Dystrybucja: tel. 0-71/340-62-02

Tłoczono z polecenia Wojewody Dolnośląskiego
w Dolnośląskim Urzędzie Wojewódzkim we Wrocławiu – Zakładzie Obsługi Urzędu
50-951 Wrocław, pl. Powstańców Warszawy 1

nakład 75 egz.

PL ISSN 0239-8362

Cena **44,57 zł** (w tym 7% VAT)