



DZIENNIK URZĘDOWY

WOJEWÓDZTWA DOLNOŚLĄSKIEGO

Wrocław, dnia 10 sierpnia 2005 r.

Nr 146

TREŚĆ:

Poz.:

AKTY NORMATYWNE:

UCHWAŁY RAD POWIATÓW:

- 2890** – Rady Powiatu Kamiennogórskiego z dnia 25 czerwca 2005 r. w sprawie określenia regulaminu udzielania w roku szkolnym 2005/2006 stypendiów na wyrównywanie szans edukacyjnych dla uczniów szkół ponadgimnazjalnych kończących się maturą 13685
- 2891** – Rady Powiatu Zgorzeleckiego z dnia 30 czerwca 2005 r. w sprawie zmiany uchwały nr XXXV/191/2005 Rady Powiatu Zgorzeleckiego z dnia 31 marca 2005 r. w sprawie ustalenia na 2005 rok regulaminu wynagradzania nauczycieli zatrudnionych w jednostkach organizacyjnych działających w zakresie oświaty i edukacyjnej opieki wychowawczej w powiecie zgorzeleckim 13695

UCHWAŁY RAD MIEJSKICH:

- 2892** – Rady Miasta Zgorzelec z dnia 28 czerwca 2005 r. w sprawie nadania nazwy dla granicznego mostu miejskiego 13695
- 2893** – Rady Miasta Zgorzelec z dnia 28 czerwca 2005 r. w sprawie zmian do Statutu Miasta Zgorzelec 13696
- 2894** – Rady Miasta Zgorzelec z dnia 28 czerwca 2005 r. w sprawie ustalenia stawek czynszu najmu za dzierżawę gruntów położonych na terenach targowisk miejskich 13698
- 2895** – Rady Miejskiej w Bardzie z dnia 29 czerwca 2005 r. w sprawie nadania nazwy ulicy 13698
- 2896** – Rady Miejskiej w Bardzie z dnia 29 czerwca 2005 r. w sprawie nadania nazwy ulicy 13699
- 2897** – Rady Miejskiej w Bardzie z dnia 29 czerwca 2005 r. zmieniająca uchwałę Rady Miejskiej w Bardzie nr IX/59/03 w sprawie realizacji obowiązkowego tygodniowego wymiaru godzin zajęć dydaktycznych, wychowawczych i opiekuńczych nauczycieli, którym powierzono stanowiska kierownicze oraz w sprawie określenia tygodniowego obowiązkowego wymiaru godzin dla nauczycieli zatrudnionych na określonych stanowiskach 13699
- 2898** – Rady Miejskiej w Bardzie z dnia 29 czerwca 2005 r. w sprawie szczegółowych zasad przyznawania i odpłatności za usługi opiekuńcze oraz zasad częściowego lub całkowitego zwolnienia z opłat i trybu ich pobierania 13700
- 2899** – Rady Miejskiej w Środzie Śląskiej z dnia 29 czerwca 2005 r. w sprawie zasad udzielania i rozmiaru zniżek obowiązkowego wymiaru godzin zajęć nauczycielom, którym powierzono stanowisko kierownicze oraz określenia tygodniowego obowiązkowego wymiaru godzin niektórych nauczycieli zatrudnionych w szkołach i przedszkolach dla których organem prowadzącym jest Gmina Środa Śląska 13701
- 2900** – Rady Miejskiej Jeleniej Góry z dnia 30 czerwca 2005 r. w sprawie zmiany uchwały nr 132/XIII/2003 Rady Miejskiej Jeleniej Góry z dnia 21 października 2003 r. w sprawie zasad gospodarowania mieszkaniowym zasobem miasta i kryteriów wyboru osób z którymi umowy najmu będą zawierane w pierwszej kolejności 13702
- 2901** – Rady Miejskiej Jeleniej Góry z dnia 30 czerwca 2005 r. w sprawie restrukturyzacji zaległości w podatku od nieruchomości publicznych zakładów opieki zdrowotnej 13704
- 2902** – Rady Miejskiej Jeleniej Góry z dnia 30 czerwca 2005 r. w sprawie określenia zasad wnoszenia, cofania, nabywania i zbywania udziałów i akcji przez Prezydenta Miasta 13705

- 2903** – Rady Miejskiej w Twardogórze z dnia 30 czerwca 2005 r. w sprawie przyjęcia Statutu Miejsko-Gminnego Ośrodka Pomocy Społecznej w Twardogórze 13705
- 2904** – Rady Miejskiej w Złotorzy z dnia 30 czerwca 2005 r. w sprawie zasad i trybu przeprowadzania konsultacji z mieszkańcami na terenie gminy miejskiej Złotorja 13707
- 2905** – Rady Miejskiej Jeleniej Góry z dnia 8 lipca 2005 r. w sprawie stypendiów sportowych dla zawodników zrzeszonych w klubach sportowych mających siedzibę i działających w Jeleniej Górze oraz osiągających wybitne wyniki sportowe we współzawodnictwie międzynarodowym lub krajowym 13708

UCHWAŁY RAD GMIN:

- 2906** – Rady Gminy Bolesławiec z dnia 30 marca 2005 r. w sprawie Statutu Gminnego Ośrodka Kultury i Sportu w Bolesławcu 13711
- 2907** – Rady Gminy Bolesławiec z dnia 8 czerwca 2005 r. zmieniająca uchwałę nr XIV/94/04 Rady Gminy Bolesławiec z dnia 3 marca 2004 r. w sprawie określenia zasad gospodarowania gminnym zasobem nieruchomości, należących do kompetencji Rady Gminy 13713
- 2908** – Rady Gminy Legnickie Pole z dnia 15 czerwca 2005 r. w sprawie określenia tygodniowego obowiązkowego wymiaru godzin zajęć dla nauczycieli realizujących w ramach stosunku pracy obowiązki określone dla stanowisk o różnym tygodniowym obowiązkowym wymiarze godzin 13714
- 2909** – Rady Gminy w Kamieńcu Ząbkowickim z dnia 22 czerwca 2005 r. w sprawie zmiany uchwały nr XIV/87/04 Rady Gminy w Kamieńcu Ząbkowickim w sprawie określenia zasad nabywania, zbywania i obciążania nieruchomości wchodzących w skład gminnego zasobu nieruchomości oraz ich wydzierżawiania lub wynajmowania na okres dłuższy niż trzy lata 13714
- 2910** – Rady Gminy w Kamieńcu Ząbkowickim z dnia 22 czerwca 2005 r. zmieniająca uchwałę nr XIV/86/04 Rady Gminy w Kamieńcu Ząbkowickim z dnia 30 czerwca 2004 r. w sprawie zasad sprzedaży nieruchomości rolnych wchodzących w skład gminnego zasobu nieruchomości 13715
- 2911** – Rady Gminy Zagrodno z dnia 29 czerwca 2005 r. w sprawie regulaminu dodatków i innych składników wynagradzania nauczycieli oraz warunków ich obliczania i wypłacania 13716
- 2912** – Rady Gminy w Męcince z dnia 30 czerwca 2005 r. w sprawie udzielenia upoważnienia dyrektorowi Zespołu Szkół w Męcince 13720
- 2913** – Rady Gminy w Męcince z dnia 30 czerwca 2005 r. w sprawie udzielenia upoważnienia dyrektorowi Szkoły Podstawowej w Piotrowicach 13721
- 2914** – Rady Gminy Święta Katarzyna z dnia 30 czerwca 2005 r. w sprawie uchwalenia zmiany miejscowego planu zagospodarowania przestrzennego wydzielonego obszaru Siechnice – Centrum dla terenu położonego w okolicach ulicy Modrzewiowej w Siechnicach 13721
- 2915** – Rady Gminy Święta Katarzyna z dnia 30 czerwca 2005 r. w sprawie uchwalenia zmiany miejscowego planu zagospodarowania przestrzennego obszaru Gminnej Strefy Aktywności Gospodarczej w rejonie miejscowości Siechnice oraz zmiany miejscowego planu zagospodarowania przestrzennego wydzielonego obszaru Siechnice - Centrum obejmującej teren działek nr 102/1 – 102/4, 105/1 – 105/14 i części działek nr 584/2 i 738 13732
- 2916** – Rady Gminy Miękinia z dnia 5 lipca 2005 r. w sprawie miejscowego planu zagospodarowania przestrzennego gminy Miękinia, obejmującego obszar działek nr 89/3 i 89/4 AM 1 w obrębie wsi Wróblowice 13744
- 2917** – Rady Gminy w Kłodzku z dnia 11 lipca 2005 r. w sprawie zasad zwrotu udzielonych zasiłków okresowych, celowych lub pomocy rzeczowej przyznanych pod warunkiem zwrotu w Gminie Kłodzko 13749
- 2918** – Rady Gminy w Miłkowicach z dnia 12 lipca 2005 r. w sprawie przeprowadzenia konsultacji z mieszkańcami sołectw gminy Miłkowice projektów statutów sołectw 13750

INNE AKTY PRAWNE:

POROZUMIENIE:

- 2919** – zawarte w dniu 10 maja 2005 r. pomiędzy Zarządem Powiatu Lwóweckiego a Gminą Lubomierz w sprawie dowozu uczniów niepełnosprawnych zamieszkałych na terenie gminy Lubomierz do szkół wchodzących w skład Specjalnego Ośrodka Szkolno-Wychowawczego w Lwówku Śląskim 13750

ANEKS:

- 2920** – z dnia 1 lipca 2005 r. do porozumienia zawartego w dniu 31 grudnia 2004 r. w sprawie powierzenia Miastu Wrocław niektórych zadań publicznych należących do Powiatu Wrocławskiego 13752

DECYZJA:

- 2921** – Prezesa Urzędu Regulacji Energetyki z dnia 26 lipca 2005 r. w sprawie ustalenia współczynnika korekcyjnego X_w dla Bielawskiego Przedsiębiorstwa Energetyki Ciepłej „BEPEC” Sp. z o.o. z siedzibą w Bielawie 13753

INFORMACJE:

- 2922** – o decyzji Prezesa Urzędu Regulacji Energetyki w sprawie udzielenia koncesji na wytwarzania ciepła Przedsiębiorcy INTERPEP Spółka z o.o. EC Zakrzów 13755
- 2923** – o decyzji Prezesa Urzędu Regulacji Energetyki w sprawie udzielenia koncesji na wytwarzania ciepła Przedsiębiorcy INTERPEP Spółka z o.o. EC Wizów 13756

OBWIESZCZENIE:

- 2924** – Wojewody Dolnośląskiego z dnia 27 lipca 2005 r. w sprawie zmiany statutu związku gmin Międzygminny Związek Celowy z siedzibą w Kłodzku 13757

2890

UCHWAŁA RADY POWIATU KAMIENNOGÓRSKIEGO

z dnia 25 czerwca 2005 r.

w sprawie określenia regulaminu udzielania w roku szkolnym 2005/2006 stypendiów na wyrównywanie szans edukacyjnych dla uczniów szkół ponadgimnazjalnych kończących się maturą

Na podstawie art. 12 pkt 10a i art. 40 ust. 1 ustawy z dnia 5 czerwca 1998 r. o samorządzie powiatowym (Dz. U. z 2001 r. Nr 142, poz. 1592 z późn. zm.) oraz art. 4 ust. 1 i art. 13 pkt 2 ustawy z dnia 20 lipca 2000 r. o ogłaszaniu aktów normatywnych i niektórych innych aktów prawnych (Dz. U. Nr 62, poz. 718 z późn. zm.) uchwala się, co następuje:

R o z d z i a ł 1

Postanowienia wstępne

§ 1

Uchwała określa regulamin udzielania w roku szkolnym 2005/2006 stypendiów na wyrównywanie szans edukacyjnych dla uczniów szkół ponadgimnazjalnych kończą-

cych się maturą, zamieszkujących na obszarach wiejskich.

§ 2

1. Program stypendialny będzie realizowany w ramach Priorytetu 2 Wzmocnienie rozwoju zasobów ludzkich w regionach Działania 2.2 „Wyrównywanie szans edukacyjnych poprzez programy stypendialne” Zinte-

- growanego Programu Operacyjnego Rozwoju Regionalnego.
2. Stypendia przyznawane będą w celu wyrównywania szans edukacyjnych młodzieży z obszarów wiejskich, która z powodów materialnych natrafiła na bariery w dostępie do kształcenia na poziomie ponadgimnazjalnym kończącym się maturą.
 3. Stypendia będą finansowane ze środków Unii Europejskiej z Europejskiego Funduszu Społecznego oraz środków budżetu państwa na zasadach, warunkach i w trybie określonym niniejszą uchwałą.
 4. Ujęte w regulaminie formy pomocy oraz kryteria przyznawania stypendiów wynikają ze Zintegrowanego Programu Operacyjnego Rozwoju Regionalnego Priorytet 2 Wzmocnienie rozwoju zasobów ludzkich w regionach Działanie 2.2 „Wyrównywanie szans edukacyjnych poprzez programy stypendialne”, Uzupełnienia Programu ZPORR oraz Ramowego Planu Realizacji Działania 2.2 przyjętego przez Urząd Marszałkowski Województwa Dolnośląskiego.

§ 3

Ilekróć w regulaminie jest mowa o:

- 1) **starostwie** – oznacza to Starostwo Powiatowe w Kamiennej Górze, jednostkę reprezentującą projektodawcę, organ wykonawczy oraz prowadzący obsługę projektu, jednostkę zarządzającą projektem,
- 2) **uczniu** – oznacza to osobę uczęszczającą do szkoły ponadgimnazjalnej kończącej się maturą, której organem prowadzącym lub dotującym jest Rada Powiatu Kamiennogórskiego,
- 3) **szkole** – oznacza to szkołę ponadgimnazjalną kończącą się maturą, dla której Rada Powiatu Kamiennogórskiego jest organem prowadzącym lub organem dotującym,
- 4) **obszarze wiejskim** – oznacza to tereny położone poza granicami administracyjnymi miast, miasta do 5 tys. mieszkańców, miasta od 5 tys. do 20 tys. mieszkańców, w których nie ma szkół ponadgimnazjalnych publicznych kończących się maturą,
- 5) **trudnej sytuacji materialnej** – oznacza to sytuację rodziny o dochodzie w przeliczeniu na osobę lub dochodzie osoby uczącej się, nie wyższym niż kwota uprawniająca do uzyskania świadczeń rodzinnych określona w art. 5 ustawy z dnia 28 listopada 2003 r. o świadczeniach rodzinnych (Dz. U. Nr 228, poz. 2255 z późn. zm.),
- 6) **programie** – oznacza to program realizowany w ramach Priorytetu 2 Wzmocnienie rozwoju zasobów ludzkich w regionach Działania 2.2 „Wyrównywanie szans edukacyjnych poprzez programy stypendialne” Zintegrowanego Programu Operacyjnego Rozwoju Regionalnego, finansowany ze środków Unii Europejskiej z Europejskiego Funduszu Społecznego oraz środków budżetu państwa.

R o z d z i a ł 2

Formy pomocy

§ 4

1. Stypendia będą przekazywane w formie rzeczowej oraz w formie częściowej lub całkowitej refundacji kosztów poniesionych przez ucznia, na podstawie

przedłożonych przez niego oryginałów faktur lub rachunków.

2. Stypendia będą przyznawane na pokrycie następujących wydatków:
 - 1) pokrycie kosztów zakwaterowania w bursie, internacie lub na stacji,
 - 2) pokrycie kosztów posiłków w stołówce szkoły, internatu lub prowadzonej przez inny podmiot,
 - 3) pokrycie kosztów zakupu słowników (w tym atlasów, encyklopedii, tablic matematycznych) i podręczników do nauki w szkołach ponadgimnazjalnych,
 - 4) pokrycie kosztów związanych z transportem do i ze szkoły środkami komunikacji zbiorowej,
 - 5) pokrycie czesnego za naukę w szkole ponadgimnazjalnej niepublicznej posiadającej uprawnienia szkoły publicznej,
 - 6) innych kosztów wymaganych obligatoryjnie przez szkołę:
 - a) zakup stroju sportowego na zajęcia z wychowania fizycznego,
 - b) zakup zeszytów i piórników,
 - c) zakup kalkulatora.
3. Ceny odnoszące się do wydatków, o których mowa w ust. 2, nie mogą przekraczać powszechnie występujących cen.
4. Decyzję o wyborze rodzaju refundowanych wydatków podejmują stypendyści.

R o z d z i a ł 3

Warunki przyznawania stypendium

§ 5

1. Do ubiegania się o stypendium uprawnieni są uczniowie, którzy spełniają łącznie następujące warunki:
 - 1) uczęszczają do szkół ponadgimnazjalnych dla młodzieży kończących się maturą, znajdujących się na terenie powiatu kamiennogórskiego,
 - 2) zamieszkują na obszarach wiejskich,
 - 3) pochodzą z rodzin znajdujących się w trudnej sytuacji materialnej.
2. W przypadku, gdy liczba osób spełniających kryteria wymienione w ust. 1, będzie większa niż liczba stypendiów do rozdysponowania, pierwszeństwo w uzyskaniu stypendium będą mieli uczniowie spełniający w kolejności następujące kryteria:
 - 1) spełniają warunki określone w ust. 1,
 - 2) uczą się w pierwszych klasach szkół ponadgimnazjalnych kończących się maturą,
 - 3) posiadają najniższe dochody w rodzinie, z zachowaniem warunku o dochodzie na osobę w rodzinie nie wyższym niż kwota uprawniająca do uzyskania świadczeń rodzinnych zapisana w ustawie o świadczeniach rodzinnych,
 - 4) posiadają orzeczenie o stopniu niepełnosprawności,
 - 5) nie posiadają innych stypendiów socjalnych,
 - 6) nie powtarzają klasy.
3. Maksymalna kwota stypendium nie może przekroczyć kwoty określonej w dokumentach, o których mowa w § 2. ust. 4 niniejszej uchwały.

4. Stypendia przyznawane będą na okres nie dłuższy niż od września 2005 r. do czerwca 2006 r., z zastrzeżeniem § 7. ust. 7 niniejszej uchwały.
 5. Stypendia przyznawane będą pod warunkiem uzyskania przez Powiat Kamiennogórski środków finansowych, o których mowa w § 2. ust. 3 niniejszej uchwały.
2. Rekrutacja stypendystów odbędzie się nie później niż 14 dni po upływie terminu składania wniosków o przyznanie stypendiów, na podstawie zapisów § 5. niniejszej uchwały, przy jednoczesnym ustaleniu wysokości stypendiów.
 3. Lista stypendystów zostanie ogłoszona, z zachowaniem zapisów ustawy z dnia 29 sierpnia 1997 r. o ochronie danych osobowych (Dz. U. z 2002 r. Nr 101, poz. 926 z późn. zm.), poprzez:
 - 1) wywieszenie list osób zakwalifikowanych do otrzymania stypendium na tablicy ogłoszeń w siedzibie Starostwa,
 - 2) umieszczenie list osób zakwalifikowanych do otrzymania stypendium na stronie internetowej Starostwa (www.kamienna-gora.pl),
 - 3) przekazanie list osób zakwalifikowanych do otrzymania stypendium do szkół ponadgimnazjalnych dla młodzieży powiatu kamiennogórskiego,
 - 4) pisemne zawiadomienie uczniów, o przyznaniu stypendium, którego wzór stanowi załącznik nr 2 do niniejszej uchwały.
 4. Decyzja w sprawie przyznania stypendium ma charakter ostateczny i nie przysługuje od niej prawo odwołania.
 5. Utworzona zostanie lista rezerwowa potencjalnych stypendystów, na której umieszczone zostaną osoby spełniające warunki do otrzymania stypendiów, które nie otrzymały stypendiów z uwagi na ograniczone środki finansowe.
 6. W terminie trzech miesięcy od wypłaty pierwszych stypendiów, dokonany zostanie przegląd wypłaconych stypendiów, a w przypadku wolnych środków finansowych lista stypendystów zostanie uzupełniona o uczniów z listy rezerwowej. Uzupełniona lista stypendystów podlega ogłoszeniu w sposób określony w ust. 3.
 7. Uczeń, któremu przyznano stypendium w trakcie roku szkolnego, po weryfikacji dokonanej w sposób określony w ust. 6, będzie otrzymywał stypendium od miesiąca, w którym przyznano stypendium do czerwca 2006 r.

Rozdział 4

Tryb i zasady przyznawania stypendiów

§ 6

1. Warunkiem ubiegania się przez ucznia o stypendium jest:
 - 1) złożenie wniosku o przyznanie stypendium według wzoru stanowiącego załącznik nr 1 do niniejszej uchwały,
 - 2) dołączenie do wniosku dokumentów do ustalenia dochodu rodziny za rok kalendarzowy poprzedzający rok złożenia wniosku o przyznanie stypendium, zgodnie z § 2. ust. 2 pkt 6 rozporządzenia Ministra Polityki Społecznej z dnia 27 września 2004 r. w sprawie sposobu i trybu postępowania w sprawach o świadczenia rodzinne (Dz. U. Nr 213, poz. 2162),
 - 3) dołączenie do wniosku oryginałów rachunków lub faktur (wystawionych na ucznia, któremu przyznano stypendium) za wydatki określone w § 4 ust. 2 niniejszej uchwały, poniesione od dnia 27 kwietnia 2005 r., czyli od dnia złożenia wniosku o finansowanie projektu przez Starostwo Powiatowe w Kamiennej Górze do dnia złożenia wniosku o przyznanie stypendium, jeżeli uczeń wybrał stypendium w formie częściowej lub całkowitej refundacji poniesionych kosztów,
 - 4) dołączenie do wniosku orzeczenia o stopniu niepełnosprawności w przypadku osób posiadających orzeczony stopień niepełnosprawności.
2. Uczniowie ubiegający się o stypendia będą składać wnioski o przyznanie stypendium w Starostwie Powiatowym w Kamiennej Górze lub za pośrednictwem poczty.
3. Termin składania wniosków zostanie podany na stronie internetowej Starostwa www.kamienna-gora.pl oraz na tablicy ogłoszeń w siedzibie Starostwa.
4. Składane wnioski będą podlegały rejestracji zgodnie z datą wpływu.
5. Wniosek o przyznanie stypendium pozostanie bez rozpatrzenia w przypadku:
 - 1) wniosku złożonego po ustalonym terminie – o czym decyduje data wpływu w Starostwie lub data stempla pocztowego,
 - 2) wniosku niezawierającego kompletu dokumentów, o których mowa w ust. 1 pkt 2–4,
 - 3) nieprawidłowo wypełnionego wniosku lub załącznika.

§ 7

1. Weryfikacji złożonych wniosków oraz rekrutacji stypendystów dokonają merytorycznie do tego przygotowani pracownicy Starostwa Powiatowego w Kamiennej Górze.

Rozdział 5

Wypłata stypendium

§ 8

1. Stypendysta w terminie od 5 do 10 każdego miesiąca, poczynając od miesiąca następującego po miesiącu, w którym upływie termin złożenia wniosków o przyznanie stypendiów, dostarczy do Wydziału Oświaty, Kultury i Sportu Starostwa Powiatowego w Kamiennej Górze oryginały rachunków lub faktur (wystawionych na ucznia, któremu przyznano stypendium) za wydatki określone w § 4. ust. 2 niniejszej uchwały.
2. Wypłata stypendiów będzie odbywać się w ratach miesięcznych, w kasie Starostwa Powiatowego w Kamiennej Górze w dniach od 25 do 30 każdego miesiąca, z zastrzeżeniem ust. 4 i 5.
3. Wypłaty stypendiów będą dokonywane:
 - 1) uczniom po okazaniu aktualnej legitymacji szkolnej lub
 - 2) rodzicom lub prawnym opiekunom ucznia po okazaniu dowodu osobistego.

4. Wypłata stypendiów będzie uzależniona od przekazywania środków finansowych przez Urząd Marszałkowski Województwa Dolnośląskiego.
 5. W przypadku opóźnień w przekazywaniu środków finansowych przez Urząd Marszałkowski do budżetu Powiatu Kamiennogórskiego, stypendyści będą informowani o terminach wypłaty stypendiów poprzez ogłoszenia w szkołach ponadgimnazjalnych dla młodzieży powiatu kamiennogórskiego.
 6. W sytuacji określonej w ust. 5 wypłata stypendium odbędzie się niezwłocznie po przekazaniu środków finansowych przez Urząd Marszałkowski do budżetu Powiatu Kamiennogórskiego, z wyrównaniem za miesiąc, w których przyznane stypendium nie zostało wypłacone.
- 4) nieprzedłożenia rachunków lub faktur potwierdzających poniesienie wydatków, o których mowa w § 4 ust. 2 niniejszej uchwały, w terminie określonym w § 8 ust. 1 uchwały.
 2. Stypendia wypłacone po wystąpieniu zdarzeń, o których mowa w ust. 1, podlegają zwrotowi na wskazane przez Starostwo konto bankowe.
 3. Stypendysta zobowiązany jest do:
 - 1) powiadomienia Starostwa o zaprzestaniu spełniania kryteriów uprawniających do uzyskania stypendium, o których mowa w § 5 ust. 1 niniejszej uchwały, w terminie 7 dni od dnia ich powstania,
 - 2) przekazywania informacji dotyczących rezultatów udzielonej pomocy stypendialnej, poprzez ankiety ewaluacyjne,
 - 3) comiesięcznego dokumentowania poniesionych wydatków, określonych w § 4 ust. 2 niniejszej uchwały.

R o z d z i a ł 6

Obsługa programu stypendialnego

§ 9

Obsługę programu będzie prowadziło Starostwo Powiatowe w Kamiennej Górze za pomocą swoich Wydziałów.

R o z d z i a ł 7

Postanowienia końcowe

§ 10

1. Stypendysta traci prawo do otrzymywania stypendium w przypadku:
 - 1) przerwania nauki w szkole,
 - 2) skreślenia z listy uczniów przez szkołę,
 - 3) zaprzestania spełniania kryteriów wymienionych w § 5 ust.1 niniejszej uchwały,

§ 11

Wykonanie uchwały powierza się Zarządowi Powiatu Kamiennogórskiego.

§ 12

Uchwała wchodzi w życie po upływie 14 dni od dnia jej ogłoszenia w Dzienniku Urzędowym Województwa Dolnośląskiego, z mocą obowiązującą od 1 września 2005 r.

WICEPRZEWODNICZĄCY
RADY POWIATU

MAREK DAŃCZEK

Załącznik nr 1 do uchwały Rady
Powiatu Kamiennogórskiego z
dnia 25 czerwca 2005 r. (poz. 2890)

EFSS



ZPORR
Zintegrowany Program
Operacyjny
Rozwoju Regionalnego

Projekt współfinansowany przez Unię Europejską z Europejskiego Funduszu Społecznego w ramach *Zintegrowanego Programu Operacyjnego Rozwoju Regionalnego* Priorytet 2 Wzmocnienie rozwoju zasobów ludzkich w regionach Działania 2.2 „Wyrównywanie szans edukacyjnych poprzez programy stypendialne”

Wniosek o przyznanie stypendium, w roku szkolnym 2005/2006, na wyrównywanie szans edukacyjnych dla uczniów szkół ponadgimnazjalnych kończących się maturą

Nr rejestracji
(wypełnia Starostwo)

I Dane ucznia ubiegającego się o stypendium

Imię i nazwisko

PESEL

Data i miejsce urodzenia

Imiona rodziców

Adres zamieszkania ul. nr kod poczt.

poczta miejscowość

powiat województwo tel.

Nazwa szkoły, do której uczęszcza uczeń

W roku szkolnym 2005/2006 jest uczniem klasy.

Adres do korespondencji

..... tel.

II Sytuacja rodzinna ucznia

1. Moja rodzina składa się z niżej wymienionych osób, pozostających we wspólnym gospodarstwie domowym:

| Lp. | Imię i nazwisko | Data urodzenia | Pokrewieństwo | Wysokość dochodu netto za 2004 r. (w zł)** |
|-----|-----------------|----------------|---------------|--|
| 1. | | | | |
| 2. | | | | |
| 3. | | | | |
| 4. | | | | |
| 5. | | | | |
| 6. | | | | |
| 7. | | | | |

| | | | | |
|-----|--|--|--|--|
| 8. | | | | |
| 9. | | | | |
| 10. | | | | |

2. Średni dochód miesięczny (netto) na 1 osobę w rodzinie wynosi *** zł.

III Oświadczam, że pobieram/nie pobieram inne stypendium socjalne.

IV Oświadczam, że zapoznałem/łam się z regulaminem udzielania w roku szkolnym 2005/2006 stypendiów na wyrównywanie szans edukacyjnych dla uczniów szkół ponadgimnazjalnych kończących się maturą i zobowiązuję się do przestrzegania jego postanowień.

V Proszę o przyznanie stypendium na całkowite lub częściowe pokrycie poniesionych wydatków:

| Rodzaje wydatków | Planowane wydatki na m-c (w zł) |
|--|------------------------------------|
| Zakwaterowanie w bursie, internacie lub na stacji | |
| Posiłki w stołówce szkoły, internatu lub prowadzonej przez inny podmiot | |
| Zakup słowników (w tym atlasów, encyklopedii, tablic matematycznych) i podręczników do nauki w szkołach ponadgimnazjalnych | |
| Transport do i ze szkoły środkami komunikacji zbiorowej | |
| Czesne za naukę w szkole ponadgimnazjalnej niepublicznej o uprawnieniach szkoły publicznej | |
| Inne dodatkowe wydatki wymagane obligatoryjnie przez szkołę związane wyłącznie z realizacją procesu dydaktycznego | |

.....
(miejscowość, data)

.....
(czytelny podpis jednego z rodziców, prawnych opiekunów
lub pełnoletniego ucznia)

VI Wyrażam zgodę na przetwarzanie moich danych osobowych w celach wynikających z realizacji projektu, ich udostępniania osobom trzecim oraz ich ewentualnego przetwarzania przez osoby trzecie w celach wynikających z realizacji i rozliczeń finansowych projektu realizowanego w ramach Priorytetu 2 Wzmocnienie rozwoju zasobów ludzkich w regionach Działania 2.2 „Wyrównywanie szans edukacyjnych poprzez programy stypendialne” Zintegrowanego Programu Operacyjnego Rozwoju Regionalnego (ZPORR).

.....
(miejscowość, data)

.....
(czytelny podpis jednego z rodziców, prawnych opiekunów
lub pełnoletniego ucznia)

VII Potwierdzenie właściwego miejscowo biura ewidencji ludności o miejscu stałego zamieszkania ucznia, którego dane znajdują się w części I wniosku:

.....
(pieczęć właściwego organu)

.....
(data)

.....
(podpis i pieczęć upoważnionej osoby)

WYPEŁNIA WYDZIAŁ STAROSTWA DOKONUJĄCY REKRUTACJI STYPENDYSTÓW

1. PRZYZNAJE SIĘ / NIE PRZYZNAJE SIĘ stypendium na wyrównywanie szans edukacyjnych dla uczniów szkół ponadgimnazjalnych kończących się maturą, w wysokości: zł miesięcznie, na okres od do czerwca 2006 r.

Uwagi:.....
.....
.....

2. Umieszcza się ucznia na liście rezerwowej.
(imię i nazwisko ucznia)

Uwagi:.....
.....
.....

.....
(miejscowość, data)

.....
(podpis upoważnionej osoby)

* **Rodzina** – przy ustaleniu dochodu na osobę w rodzinie, w skład rodziny uwzględnia się: rodziców, opiekunów prawnych, opiekunów faktycznych oraz pozostające na utrzymaniu dzieci w wieku do ukończenia 25 roku życia lub bez względu na wiek, jeżeli dziecko jest niepełnosprawne.

** **Wykaz dokumentów do ustalenia przeciętnego miesięcznego dochodu na 1 osobę w rodzinie zgodnie z § 2 ust. 2 pkt 6 rozporządzenia Ministra Polityki Społecznej z dnia 27 września 2004 r. w sprawie sposobu i trybu postępowania w sprawach o świadczenia rodzinne (Dz. U. Nr 213, poz. 2162):**

1. zaświadczenia z urzędu skarbowego o wysokości dochodów uzyskanych przez członków rodziny w roku kalendarzowym poprzedzającym okres zasiłkowy, jeżeli dochody te podlegają opodatkowaniu podatkiem dochodowym od osób fizycznych na zasadach ogólnych; wzór zaświadczenia określa **załącznik nr 2 do rozporządzenia**,
2. zaświadczenia z urzędu skarbowego o wysokości należnego zryczałtowanego podatku dochodowego za dany rok albo decyzję lub decyzje ustalające wysokość podatku dochodowego w formie karty podatkowej,
3. oświadczenia członków rodziny o wysokości uzyskanego dochodu w roku kalendarzowym poprzedzającym okres zasiłkowy, jeżeli członkowie rodziny rozliczają się na podstawie przepisów o zryczałtowanym podatku dochodowym od niektórych przychodów osiąganych przez osoby fizyczne; wzór oświadczenia określa **załącznik nr 3 do rozporządzenia**,
4. oświadczenia członków rodziny o wysokości uzyskanego innego dochodu w roku kalendarzowym poprzedzającym okres zasiłkowy niepodlegającego opodatkowaniu; wzór oświadczenia określa **załącznik nr 4 do rozporządzenia**,
5. zaświadczenie właściwego organu gminy o wielkości gospodarstwa rolnego wyrażonej w hektarach przeliczeniowych ogólnej powierzchni w roku kalendarzowym poprzedzającym okres zasiłkowy albo nakaz płatniczy za ten rok,
6. przekazy lub przelewy pieniężne dokumentujące wysokość alimentów, jeżeli członkowie rodziny są zobowiązani wyrokiem sądu lub ugodą sądową do ich płacenia na rzecz osoby spoza rodziny,
7. kopię odpisu wyroku sądu zasądającego alimenty na rzecz osób w rodzinie lub kopię odpisu protokołu posiedzenia zawierającego treść ugody sądowej, przekazy lub przelewy pieniężne dokumentujące faktyczną wysokość otrzymanych alimentów, w przypadku uzyskania alimentów niższych niż zasądzone w wyroku lub ugodzie sądowej, oraz zaświadczenie komornika o całkowitej lub częściowej bezskuteczności egzekucji alimentów, a także o wysokości wyegzekwowanych alimentów,
8. zaświadczenie o wysokości ponoszonej opłaty za pobyt członka rodziny, przebywającego w roku kalendarzowym poprzedzającym okres zasiłkowy, w instytucji zapewniającej całodobowe utrzymanie.

*** **Przeciętny miesięczny dochód na 1 osobę w rodzinie** – ustala się dzieląc przeciętny miesięczny dochód rodziny uzyskany w danym roku kalendarzowym przez liczbę członków rodziny. Wysokość tego dochodu nie może przekroczyć kwoty określonej w Ramowym Planie Realizacji Zadania dla Województwa Dolnośląskiego.

POUCZENIE

Zgodnie z art. 3 pkt 1 ustawy z dnia 28 listopada 2003 r. o świadczeniach rodzinnych (Dz. U. Nr 228, poz. 2255 z późn. zm.) za dochód uważa się, po odliczeniu kwot alimentów świadczonych na rzecz innych osób:


- a) przychody podlegające opodatkowaniu na zasadach ogólnych na podstawie przepisów o podatku dochodowym od osób fizycznych, pomniejszone o koszty uzyskania przychodu, należny podatek dochodowy od osób fizycznych, składki na ubezpieczenia społeczne niezaliczone do kosztów uzyskania przychodu oraz składki na ubezpieczenie zdrowotne,
- b) deklarowany w oświadczeniu dochód z działalności podlegającej opodatkowaniu na podstawie przepisów o zryczałtowanym podatku dochodowym od niektórych przychodów osiąganych przez osoby fizyczne, pomniejszony o należny zryczałtowany podatek dochodowy i składki na ubezpieczenia społeczne i zdrowotne,
- c) inne dochody niepodlegające opodatkowaniu na podstawie przepisów o podatku dochodowym od osób fizycznych:
 - renty określone w przepisach o zaopatrzeniu inwalidów wojennych i wojskowych oraz ich rodzin,
 - renty wypłacone osobom represjonowanym i członkom ich rodzin, przyznane na zasadach określonych w przepisach o zaopatrzeniu inwalidów wojennych i wojskowych oraz ich rodzin,
 - świadczenia pieniężne oraz ryczałt energetyczny określone w przepisach o świadczeniu pieniężnym i uprawnieniach przysługujących żołnierzom zastępczej służby wojskowej przymusowo zatrudnianym w kopalniach węgla, kamieniołomach, zakładach rud uranu i batalionach budowlanych,
 - dodatek kombatancki, ryczałt energetyczny i dodatek kompensacyjny określone w przepisach o kombatanach oraz niektórych osobach będących ofiarami represji wojennych i okresu powojennego,
 - świadczenie pieniężne określone w przepisach o świadczeniu pieniężnym przysługującym osobom deportowanym do pracy przymusowej oraz osadzonym w obozach pracy przez III Rzeszę Niemiecką lub Związek Socjalistycznych Republik Radzieckich,
 - emerytury i renty otrzymywane przez osoby, które utraciły wzrok w wyniku działań wojennych w latach 1939-1945 lub eksplozji pozostałych po tej wojnie niewypalów i niewybuchów,
 - renty inwalidzkie z tytułu inwalidztwa wojennego, kwoty zaopatrzenia otrzymywane przez ofiary wojny oraz członków ich rodzin, renty wypadkowe osób, których inwalidztwo powstało w związku z przymusowym pobytem na robotach w III Rzeszy Niemieckiej w latach 1939-1945, otrzymywane z zagranicy,
 - zasiłki chorobowe określone w przepisach o ubezpieczeniu społecznym rolników oraz w przepisach o systemie ubezpieczeń społecznych,
 - środki bezzwrotnej pomocy zagranicznej otrzymywane od rządów państw obcych, organizacji międzynarodowych lub międzynarodowych instytucji finansowych, pochodzące ze środków bezzwrotnej pomocy przyznanych na podstawie jednostronnej deklaracji lub umów zawartych z tymi państwami, organizacjami lub instytucjami przez

- Radę Ministrów, właściwego ministra lub agencje rządowe, w tym również w przypadkach, gdy przekazanie tych środków jest dokonywane za pośrednictwem podmiotu upoważnionego do rozdzielania środków bezzwrotnej pomocy zagranicznej na rzecz podmiotów, którym służyć ma ta pomoc,
- należności ze stosunku pracy lub z tytułu stypendium osób fizycznych mających miejsce zamieszkania na terytorium Rzeczypospolitej Polskiej, przebywających czasowo za granicą - w wysokości odpowiadającej równowartości diet z tytułu podróży służbowej poza granicami kraju ustalonych dla pracowników zatrudnionych w państwowych lub samorządowych jednostkach sfery budżetowej na podstawie ustawy z dnia 26 czerwca 1974 r. - Kodeks pracy (Dz. U. z 1998 r. Nr 21, poz. 94, z późn. zm.¹⁾),
 - należności pieniężne wypłacone policjantom, żołnierzom, celnikom i pracownikom jednostek wojskowych i jednostek policyjnych użytych poza granicami państwa w celu udziału w konflikcie zbrojnym lub wzmocnienia sił państwa albo państw sojusznicznych, misji pokojowej, akcji zapobieżenia aktom terroryzmu lub ich skutkom, a także należności pieniężne wypłacone żołnierzom, policjantom, celnikom i pracownikom pełniącym funkcje obserwatorów w misjach pokojowych organizacji międzynarodowych i sił wielonarodowych,
 - należności pieniężne ze stosunku służbowego otrzymywane w czasie służby kandydackiej przez funkcjonariuszy Policji, Państwowej Straży Pożarnej, Straży Granicznej i Biura Ochrony Rządu, obliczone za okres, w którym osoby te uzyskały dochód,
 - wynagrodzenia członków rolniczych spółdzielni produkcyjnych z tytułu użytkowania przez spółdzielnię wniesionych wkładów gruntowych,
 - alimenty na rzecz dzieci,
 - stypendia określone w przepisach o systemie oświaty, o szkolnictwie wyższym oraz w przepisach o stopniach naukowych i tytule naukowym oraz o stopniach i tytule w zakresie sztuki,
 - kwoty diet nieopodatkowane podatkiem dochodowym od osób fizycznych, otrzymywane przez osoby wykonujące czynności związane z pełnieniem obowiązków społecznych i obywatelskich,
 - należności pieniężne otrzymywane z tytułu wynajmu pokoi gościnnych w budynkach mieszkalnych położonych na terenach wiejskich w gospodarstwie rolnym osobom przebywającym na wypoczynku oraz uzyskane z tytułu żywienia tych osób,
 - dodatki za tajne nauczanie określone w ustawie z dnia 26 stycznia 1982 r. - Karta Nauczyciela (Dz. U. z 2003 r. Nr 118, poz. 1112, Nr 137, poz. 1304, Nr 203, poz. 1966 i Nr 213, poz. 2081),
 - dochody uzyskane z działalności gospodarczej prowadzonej na podstawie zezwolenia na terenie specjalnej strefy ekonomicznej określonej w przepisach o specjalnych strefach ekonomicznych,
 - ekwiwalenty pieniężne za deputaty węglowe określone w przepisach o komercjalizacji, restrukturyzacji i prywatyzacji przedsiębiorstwa państwowego "Polskie Koleje Państwowe",
 - ekwiwalenty z tytułu prawa do bezpłatnego węgla określone w przepisach o restrukturyzacji górnictwa węgla kamiennego w latach 2003-2006,
 - świadczenia określone w przepisach o wykonywaniu mandatu posła i senatora,
 - dochody uzyskane z gospodarstwa rolnego.

Do wniosku o przyznanie stypendium załączam następujące dokumenty:

1.
2.
3.
4.
5.
6.

Załącznik nr 2 do uchwały Rady
Powiatu Kamiennogórskiego z
dnia 25 czerwca 2005 r. (poz. 2890)



ZPORR
Zintegrowany Program
Operacyjny
Rozwoju Regionalnego

Projekt współfinansowany przez Unię Europejską z Europejskiego Funduszu Społecznego w ramach *Zintegrowanego Programu Operacyjnego Rozwoju Regionalnego* Priorytet 2 Wzmocnienie rozwoju zasobów ludzkich w regionach Działania 2.2 „Wyrównywanie szans edukacyjnych poprzez programy stypendialne”

Zawiadomienie o przyznaniu stypendium

1. Niniejszym zawiadamiam, że:

uczeń

zamieszkały w

otrzymał stypendium na wyrównywanie szans edukacyjnych dla uczniów szkół ponadgimnazjalnych kończących się maturą na okres od do czerwca 2006 r. w wysokości do zł miesięcznie.

2. W terminie do proszę zgłosić się do Wydziału Oświaty, Kultury i Sportu Starostwa Powiatowego w Kamiennej Górze w celu podpisania umowy przekazywania stypendium w roku szkolnym 2005/2006.

....., data

(miejscowość)

.....
(podpis)

2891

UCHWAŁA RADY POWIATU ZGORZELECKIEGO

z dnia 30 czerwca 2005 r.

w sprawie zmiany uchwały nr XXXV/191/2005 Rady Powiatu Zgorzeleckiego z dnia 31 marca 2005 roku w sprawie ustalenia na 2005 rok regulaminu wynagradzania nauczycieli zatrudnionych w jednostkach organizacyjnych działających w zakresie oświaty i edukacyjnej opieki wychowawczej w powiecie zgorzeleckim

Na podstawie art. 12 pkt 11 ustawy z dnia 5 czerwca 1998 roku o samorządzie powiatowym (Dz. U. z 2001 r. Nr 142, poz. 1592, z 2002 roku Nr 23, poz. 220, Nr 62, poz. 558, Nr 113, poz. 984, Nr 200, poz. 1688, Nr 214, poz. 1806, z 2003 roku Nr 162, poz. 1568, z 2004 roku Nr 102, poz. 1055), w związku z art. 30 ust. 6 ustawy z 26 stycznia 1982 roku – Karta Nauczyciela (Dz. U. z 2003 roku Nr 118, poz. 1112, Nr 137, poz. 1304, Nr 203, poz. 1966, Nr 213, poz. 2080, Nr 228, poz. 2258, z 2004 roku Nr 96, poz. 959, Nr 179, poz. 1845) oraz § 8 pkt 15 i 16 rozporządzenia Ministerstwa Edukacji Narodowej i Sportu z dnia 31 stycznia 2005 roku w sprawie wysokości minimalnych stawek wynagrodzenia zasadniczego nauczycieli, ogólnych warunków przyznawania dodatków do wynagrodzenia za pracę w dniu wolnym od pracy (Dz. U. Nr 22, poz. 181) Rada Powiatu Zgorzeleckiego uchwala, co następuje:

§ 1

1. W uchwale nr XXXV/191/2005 Rady Powiatu Zgorzeleckiego z dnia 31 marca 2005 roku w sprawie ustalenia na 2005 rok regulaminu wynagradzania nauczycieli zatrudnionych w jednostkach organizacyjnych działających w zakresie oświaty i edukacyjnej opieki wychowawczej w powiecie zgorzeleckim, wprowadza się następujące zmiany:

1) w rozdziale 2 w § 2 ust. 1 pkt 8 otrzymuje brzmienie:

„8) prowadzą zajęcia wychowawcze bezpośrednio z wychowankami lub na ich rzecz w specjalnych ośrodkach szkolno-wychowawczych (w tym w internatach) – w wysokości od 20% do 30% wynagrodzenia zasadniczego”;

2) w rozdziale 2 w § 2 ust. 1 pkt 9 otrzymuje brzmienie:

„9) prowadzą zajęcia wychowawcze bezpośrednio z wychowankami lub na ich rzecz w placówkach opiekuńczo-wychowawczych – w wysokości 20% wynagrodzenia zasadniczego”.

§ 2

Wykonanie uchwały powierza się Zarządowi Powiatu Zgorzeleckiego.

§ 3

Uchwała wchodzi w życie po 14 dniach od ogłoszenia w Dzienniku Urzędowym Województwa Dolnośląskiego, z mocą obowiązującą od 1 czerwca 2005 roku.

WICEPRZEWODNICZĄCY
RADY POWIATU

RADOSŁAW BARANOWSKI

2892

UCHWAŁA RADY MIASTA ZGORZELEC

z dnia 28 czerwca 2005 r.

w sprawie nadania nazwy dla granicznego mostu miejskiego

Działając na podstawie art. 18 ust. 2 pkt 13 ustawy z dnia 8 marca 1990 r. o samorządzie gminnym (t.j. Dz. U. z 2001 r. Nr 142, poz. 1591, zm. z 2002 r. Nr 23, poz. 220, Nr 62, poz. 558, Nr 113, poz. 984, Nr 153, poz. 1271, Nr 214, poz. 1806, z 2003 r. Nr 80, poz. 717, Nr 162, poz. 1568, z 2004 r. Nr 102, poz. 1055, Nr 116, poz. 1203, Nr 167, poz. 1759) Rada Miasta Zgorzelec uchwala, co następuje:

§ 1

Nadaje się nazwę „Jana Pawła II” dla granicznego mostu miejskiego położonego w Zgorzelcu na przedłużeniu ul. Piłsudskiego.

§ 2

Wykonanie uchwały powierza się Burmistrzowi Miasta Zgorzelec.

§ 3

Uchwała wchodzi w życie po upływie 14 dni od jej ogłoszenia w Dzienniku Urzędowym Województwa Dolnośląskiego.

PRZEWODNICZĄCY RADY

MAREK WOLANIN

2893

UCHWAŁA RADY MIASTA ZGORZELEC

z dnia 28 czerwca 2005 r.

w sprawie zmian do Statutu Miasta Zgorzelec

Na podstawie art. 3 ust. 1, art. 18 ust. 2 pkt 1, art. 22, art. 40 ust. 1 i 2 pkt 1 ustawy z dnia 8 marca 1990 r. o samorządzie gminnym (tekst jednolity Dz. U. z 2001 r. Nr 142, poz. 1591, zm. z 2002 r. Nr 23, poz. 220, Nr 62, poz. 558, Nr 113, poz. 984, Nr 153, poz. 1271, Nr 214, poz. 1806, z 2003 r. Nr 80, poz. 717, Nr 162, poz. 1568, z 2004 r. Nr 102, poz. 1055, Nr 116, poz. 1203, Nr 167, poz. 1759) Rada Miasta Zgorzelec uchwala, co następuje:

§ 1

W uchwale nr 64/03 Rady Miejskiej w Zgorzelcu z dnia 17 czerwca 2003 r. w sprawie Statutu Miasta Zgorzelec opublikowaną w Dzienniku Urzędowym Województwa Dolnośląskiego Nr 124 z dnia 12 sierpnia 2003 r. poz. 2224, zmienionego uchwałą nr 93/03 Rady Miasta Zgorzelec z dnia 22 września 2003 r. w sprawie zmian do statutu Miasta Zgorzelec opublikowaną w Dzienniku Urzędowym Województwa Dolnośląskiego Nr 194 z dnia 10 października 2003 r., poz. 2769, uchwałą nr 167/04 Rady Miasta Zgorzelec z dnia 27 kwietnia 2004 r. w sprawie zmian do Statutu Miasta Zgorzelec opublikowaną w Dzienniku Urzędowym Województwa Dolnośląskiego Nr 97, poz. 1723 z dnia 27 maja 2004 r. i uchwałą nr 254/05 Rady Miasta Zgorzelec z dnia 21 marca 2005 r. w sprawie zmian do Statutu Miasta Zgorzelec opublikowaną w Dzienniku Urzędowym Województwa Dolnośląskiego Nr 69, poz. 1460 z dnia 20 kwietnia 2005 r. wprowadza się następujące zmiany:

1) W § 24 uchyla się drugie zdanie w brzmieniu „Podział zadań pomiędzy Burmistrzem i Zastępcami Burmistrza określa Regulamin Organizacyjny Urzędu Miasta Zgorzelec.”;

2) § 105 ust. 1 otrzymuje brzmienie:

„1. Projekt uchwały wnoszony na sesji Rady wymaga opinii prawnej co do zgodności uchwały z prawem, a w przypadku uchwał, które mogą wywołać skutki finansowe, podanie opinii opracowanej przez Skarbnika Miasta dotyczącej wielkości tych środków.”;

3) Zmienia się załącznik nr 4 do Statutu Miasta Zgorzelec w brzmieniu stanowiącym załącznik do niniejszej uchwały.

§ 2

Wykonanie uchwały powierza się Burmistrzowi.

§ 3

Uchwała wchodzi w życie po upływie 14 dni od ogłoszenia jej w Dzienniku Urzędowym Województwa Dolnośląskiego .

PRZEWODNICZĄCY RADY

MAREK WOLANIN

**Załącznik do uchwały Rady Miasta
Zgorzelec z dnia 28 czerwca 2005 r.
(poz. 2893)**

**Załącznik nr 4 do Statutu Miasta
Zgorzelec**

WYKAZ JEDNOSTEK ORGANIZACYJNYCH GMINY MIEJSKIEJ ZGORZELEC

I. JEDNOSTKI BUDŻETOWE:

1. Urząd Miasta
1. Żłobek Miejski
2. Miejski Ośrodek Pomocy Społecznej
3. Gimnazja :
Gimnazjum Nr 1 im. Bolesława Chrobrego
Gimnazjum Nr 2 im. Jana Pawła II
Gimnazjum Nr 3 im. Armii Krajowej
4. Szkoły Podstawowe:
Nr 2 im. Jarosława Iwaszkiewicza
Nr 3 im. Janusza Korczaka
Nr 5 im. Marii Skłodowskiej-Curie

II. ZAKŁADY BUDŻETOWE:

1. Miejski Zakład Gospodarki Mieszkaniowej w likwidacji
2. Przedszkola Miejskie:
Przedszkole Nr 2 ul. Kościuszki 1
Przedszkole z Oddziałami Integracyjnymi Nr 6 ul. Broniewskiego 27a
Przedszkole Nr 8 ul. Św. Jana 21
Przedszkole Nr 9 ul. Powstańców Śl.64
Przedszkole Nr 12 ul. Wyspiańskiego 9a

III. JEDNOSTKI INSTYTUCJI KULTURY:

1. Miejski Dom Kultury
2. Miejska Biblioteka Publiczna

IV. SPÓŁKI PRAWA HANDLOWEGO Z UDZIAŁEM MAJĄTKU GMINY:

1. Zgorzeleckie Przedsiębiorstwo Energetyki Ciepłej Spółka z o.o.
2. Przedsiębiorstwo Wodociągów i Kanalizacji „NYSA” Spółka z o.o.
3. Towarzystwo Budownictwa Społecznego Spółka z o.o.
4. Centrum Sportowo-Rekreacyjne Spółka z o.o.
5. Przedsiębiorstwo Zarządu Nieruchomościami Spółka z o.o.
6. Miejskie Przedsiębiorstwo Gospodarki Komunalnej Spółka z o.o.

2894

UCHWAŁA RADY MIASTA ZGORZELEC

z dnia 28 czerwca 2005 r.

w sprawie ustalenia stawek czynszu za dzierżawę gruntów położonych na terenach targowisk miejskich

Działając na podstawie art. 40 ust. 2 pkt 3 ustawy z dnia 8 marca 1990 roku o samorządzie gminnym (t.j. Dz. U. z 2001 r. Nr 142, poz. 1591, zm. z 2002 r.: Nr 23, poz. 220, Nr 62, poz. 558, Nr 113, poz. 984, Nr 153, poz. 1271, Nr 214, poz. 1806, z 2003 r.: Nr 80, poz. 717, Nr 162, poz. 1568, z 2004 r.: Nr 102, poz. 1055, Nr 116, poz. 1203, Nr 167, poz. 1759) Rada Miasta Zgorzelec uchwala, co następuje:

§ 1

Osoby fizyczne i prawne prowadzące handel na terenie targowisk miejskich w Zgorzelcu są zobowiązane uiszczać czynsz za dzierżawę gruntu.

§ 2

1. Ustala się minimalną miesięczną stawkę czynszu za dzierżawę gruntu na targowiskach miejskich w wysokości 15 zł/m².
2. Do określonego w ust.1 czynszu dolicza się podatek VAT w wysokości 22%.

§ 3

Wykonanie uchwały powierza się Burmistrzowi Miasta Zgorzelec.

§ 4

Traci moc uchwała nr 372/2001 Rady Miejskiej w Zgorzelcu z dnia 22 listopada 2001 roku opublikowana w Dzienniku Urzędowym Województwa Dolnośląskiego nr 4 z dnia 18 stycznia 2002 r.

§ 5

Uchwała wchodzi w życie po upływie 14 dni od jej ogłoszenia w Dzienniku Urzędowym Województwa Dolnośląskiego.

PRZEWODNICZĄCY RADY

MAREK WOLANIN

2895

UCHWAŁA RADY MIEJSKIEJ W BARDZIE

z dnia 29 czerwca 2005 r.

w sprawie nadania nazwy ulicy

Na podstawie art. 18 ust. 2 pkt 13 ustawy z dnia 8 marca 1990 r. o samorządzie gminnym (t.j. z 2001 r. Dz. U. Nr 142, poz. 1591 ze zm.) Rada Miejska w Bardzie uchwala, co następuje:

§ 1

Nadaje się nazwę ul. Słoneczna dla nowo utworzonej drogi gminnej w obrębie miasta Bardo o numerze ewidencyjnym gruntów dz. nr 721/7.

§ 2

Przyjęta uchwałą Rady Miejskiej nazwa drogi zostanie wprowadzona do ewidencji nazw ulic i placów Gminy Bardo oraz do rejestru dróg publicznych kategorii gminnej.

§ 3

Wykonanie uchwały zaleca się Burmistrzowi Gminy Bardo.

§ 4

Uchwała wchodzi w życie po upływie 14 dni od daty ogłoszenia w Dzienniku Urzędowym Województwa Dolnośląskiego.

PRZEWODNICZĄCY
RADY MIEJSKIEJ

MARIA MAJKOWSKA

2896

UCHWAŁA RADY MIEJSKIEJ W BARDZIE

z dnia 29 czerwca 2005 r.

w sprawie nadania nazwy ulicy

Na podstawie art. 18 ust. 2 pkt 13 ustawy z dnia 8 marca 1990 r. o samorządzie gminnym (t.j. z 2001 r. Dz. U. Nr 142, poz. 1591 ze zm.) Rada Miejska w Bardzie uchwala, co następuje:

§ 1

Nadaje się nazwę ul. Chabrowa dla drogi gminnej w obrębie miasta Bardo o numerze ewidencyjnym gruntów dz. nr 36.

§ 2

Przyjęta uchwałą Rady Miejskiej nazwa drogi zostanie wprowadzona do ewidencji nazw ulic i placów Gminy Bardo oraz do rejestru dróg publicznych kategorii gminnej.

§ 3

Wykonanie uchwały zaleca się Burmistrzowi Gminy Bardo.

§ 4

Uchwała wchodzi w życie po upływie 14 dni od daty ogłoszenia w Dzienniku Urzędowym Województwa Dolnośląskiego.

PRZEWODNICZĄCY
RADY MIEJSKIEJ

MARIA MAJKOWSKA

2897

UCHWAŁA RADY MIEJSKIEJ W BARDZIE

z dnia 29 czerwca 2005 r.

zmieniająca uchwałę Rady Miejskiej w Bardzie nr IX/59/03 w sprawie realizacji obowiązkowego tygodniowego wymiaru godzin zajęć dydaktycznych, wychowawczych i opiekuńczych nauczycieli, którym powierzono stanowiska kierownicze oraz w sprawie określenia tygodniowego obowiązkowego wymiaru godzin dla nauczycieli zatrudnionych na określonych stanowiskach

Na podstawie art. 18 ust. 2 pkt 15 i art. 40 ust. 1 ustawy z dnia 8 marca 1990 r. o samorządzie gminnym (t.j. z 2001 r. Dz. U. Nr 142, poz. 1591 ze zm.), w związku z art. 91d ust. 1 oraz art. 42 ust. 7 ustawy z dnia 26 stycznia 1982 r. – Karta Nauczyciela (t.j. z 2003 r. Dz. U. Nr 118, poz. 1112 ze zm.) Rada Miejska w Bardzie uchwala, co następuje:

§ 1

W uchwale Rady Miejskiej w Bardzie nr IX/59/03 z dnia 11 września 2003r. w/s realizacji obowiązkowego tygodniowego wymiaru godzin zajęć dydaktycznych, wychowawczych i opiekuńczych nauczycieli, którym powierzono stanowiska kierownicze oraz w sprawie określenia tygodniowego obowiązkowego wy-

miar godzin dla nauczycieli zatrudnionych na określonych stanowiskach § 1 otrzymuje brzmienie:

„§ 1 Nauczycielom przedszkola, szkół podstawowych i gimnazjum w Gminie Bardo, którym powierzono stanowiska kierownicze, obniża się tygodniowy obowiązkowy wymiar godzin zajęć dydaktycznych, wychowawczych i opiekuńczych, określony w art. 42 ust. 3 ustawy z dnia 26 stycznia 1982 roku – Karta Nauczyciela, o liczbę godzin

zajęć stanowiącą różnicę między obowiązującym na określonym w następującej tabeli: uczyciela tygodniowym wymiarem zajęć a wymiarem

| Stanowisko kierownicze | Tygodniowy wymiar zajęć |
|---|-------------------------|
| Dyrektor przedszkola czynnego ponad 5 godzin dziennie liczącego: do 6 oddziałów | 8 godzin |
| Dyrektor szkoły podstawowej liczącej: – do 6 oddziałów – do 12 oddziałów | 10 godzin 5 godzin |
| Wicedyrektor szkoły podstawowej o liczbie: do 12 oddziałów | 9 godzin |
| Dyrektor publicznego gimnazjum liczącego: – do 9 oddziałów | 5 godzin |

§ 2

Treść pozostałych paragrafów nie ulega zmianie.

§ 3

Wykonanie uchwały zleca się Burmistrzowi Miasta i Gminy Bardo.

§ 4

Uchwała wchodzi w życie po upływie 14 dni od dnia jej ogłoszenia w Dzienniku Urzędowym Województwa Dolnośląskiego.

PRZEWODNICZACY
RADY MIEJSKIEJ

MARIA MAJKOWSKA

2898

UCHWAŁA RADY MIEJSKIEJ W BARDZIE

z dnia 29 czerwca 2005 r.

w sprawie szczegółowych zasad przyznawania i odpłatności za usługi opiekuńcze oraz zasad częściowego lub całkowitego zwolnienia z opłat i trybu ich pobierania

Na podstawie art. 18 ust. 2 pkt 15, art. 40 ust. 1 ustawy z dnia 8 marca 1990 r. o samorządzie gminnym (t.j. Dz. U. Nr 142, poz. 1591 z 2001 r. oraz art. 17 ust. 1 pkt 11 i art. 50 ust. 1, 2, 3, 5, 6 ustawy z dnia 12 marca 2004 r. o pomocy społecznej (t.j. Dz. U. Nr 64, poz. 593 z 2004 r.) Rada Miejska w Bardzie uchwala, co następuje:

§ 1

Usługi opiekuńcze obejmują pomoc w zaspokojeniu codziennych potrzeb życiowych, opiekę higieniczną, pielęgnacyjną zlecaną przez lekarza oraz w miarę możliwości również zapewnienie kontaktów z otoczeniem.

§ 2

Pomoc w formie usług w miejscu zamieszkania przyznaje się:

1. osobom samotnym, które z powodu wieku lub innych przyczyn wymagają pomocy osób trzecich,
2. osobom samotnie gospodarującym (mającym krewnych w linii prostej zobowiązanych do alimentacji), które z powodu wieku, choroby lub innych przyczyn wymagają pomocy osób trzecich, a rodzina nie może takiej pomocy zapewnić,

3. osobom wspólnie zamieszkałym, wymagającym pomocy osób trzecich, a rodzina nie może takiej pomocy zapewnić.

§ 3

1. Odpłatność za usługi opiekuńcze w miejscu zamieszkania ustala się w zależności od dochodu na osobę w rodzinie świadczeniobiorcy obliczonego wg tabeli stanowiącej zał. nr 1 do niniejszej uchwały.
2. Kwoty odpłatności za usługi opiekuńcze ulegają zmianie stosownie do waloryzacji kwot określających wysokość dochodu uprawniającego do świadczeń z pomocy społecznej na zasadach określonych w art. 9 w cytowanej ustawie o pomocy społecznej.

§ 4

Zakres pomocy, koszt jednej godziny usług opiekuńczych, odpłatność za usługi opiekuńcze ustala i pobiera od świadczeniobiorców usługodawca na podstawie decyzji administracyjnej Kierownika Ośrodka Pomocy Społecznej w Bardzie.

§ 5

W szczególnie uzasadnionych przypadkach, na wniosek osoby zobowiązanej do odpłatności za korzystanie z usług lub na wniosek członka rodziny, może ona zostać zwolniona z ponoszenia opłat na określony czas decyzją Kierownika Ośrodka Pomocy Społecznej w Bardzie.

§ 6

Wykonanie uchwały zleca się Kierownikowi Ośrodka Pomocy Społecznej w Bardzie.

(Rozstrzygnięciem nadzorczym Wojewody Dolnośląskiego PN.0911-23/49/05 z dnia 13 lipca 2005 r. stwierdzono nieważność § 6).

§ 7

Traci moc uchwała nr XXXI/252/01 Rady Miejskiej w Bardzie z dnia 21 grudnia 2001 roku.

§ 8

Uchwała wchodzi w życie po upływie 14 dnia od ogłoszenia.

§ 9

Uchwała podlega ogłoszeniu w Dzienniku Urzędowym Województwa Dolnośląskiego.

PRZEWODNICZĄCY
RADY MIEJSKIEJ

MARIA MAJKOWSKA

Załącznik nr 1 do uchwały Rady
Miejskiej w Bardzie z dnia
29 czerwca 2005 r. (poz. 2898)

TABELA ODPLATNOŚCI ZA USŁUGI OPIEKUŃCZE

| Dochód na osobę w zależności od którego ustala się wysokość za usługi opiekuńcze wynosi w złotych | Wysokość opłat liczona w % od kosztu usługi. Ogólny koszt usług wynosi 5 zł za 1 godzinę | |
|---|--|------------------|
| | Osoby samotne | Osoby w rodzinie |
| Do kwoty dochodu na osobę w rodzinie uprawniającego do świadczeń z pomocy społecznej zgodnie z art. 8 ust. 1 ustawy o pomocy społecznej, tj. do 461 zł | bezpłatnie | bezpłatnie |
| od kwoty 462 zł – 671 zł | 5% | 15% |
| od kwoty 672 zł – 890 zł | 10% | 20% |
| od kwoty 891 zł – 1.340 zł | 50% | 70% |
| od kwoty 1.341 zł – 1.780 zł | 100% | 100% |

2899

UCHWAŁA RADY MIEJSKIEJ W ŚRODZIE ŚLĄSKIEJ

z dnia 29 czerwca 2005 r.

w sprawie zasad udzielania i rozmiaru zniżek obowiązkowego wymiaru godzin zajęć nauczycielom, którym powierzono stanowisko kierownicze oraz określenia tygodniowego obowiązkowego wymiaru godzin niektórych nauczycieli zatrudnionych w szkołach i przedszkolach dla których organem

prowadzącym jest Gmina Środa Śląska

Na podstawie art. 18 ust. 2 pkt 15 ustawy z dnia 8 marca 1990 r. o samorządzie gminnym (Dz. U. z 2001 r. Nr 142, poz. 1591 z późn. zm.) oraz

art. 42 ust. 3, 6 i 7 ustawy z dnia 26 stycznia 1982 r. – Karta Nauczyciela (Dz. U. z 2003 r. Nr 118, poz. 1112 z późn. zm.) po uzyskaniu opinii Dolnośląskiego Kuratora Oświaty we Wrocławiu i związków zawodowych działających w szkołach i przedszkolach Rada Miejska uchwala, co następuje:

§ 1

1. Nauczycielom, którym powierzono funkcje dyrektora, wicedyrektora oraz inne funkcje kierownicze obniża się tygodniowy obowiązkowy wymiar godzin dydaktycznych, opiekuńczych i wychowawczych określonych w art. 42 ust. 3 ustawy z dnia 26 stycznia 1982 roku – Karta Nauczyciela o liczbę godzin stanowiących różnicę między obowiązującym nauczyciela tygodniowym wymiarem, a wymiarem określonym w tabeli:

| Lp. | Stanowisko kierownicze | Tygodniowy wymiar zajęć do zrealizowania |
|-----|---|--|
| 1. | Dyrektor szkoły liczącej: – do 8 oddziałów – od 9 do 16 oddziałów – 17 oddziałów i więcej | 8 5 3 |
| 2. | Wicedyrektor szkoły liczącej: – 9 – 16 oddziałów – 17 i więcej | 9 7 |
| 3. | Dyrektor przedszkola (w tym zespołu żłobkowo-przedszkolnego) liczącego: – do 3 oddziałów – 4–5 oddziałów – 6 oddziałów i więcej | 10 8 6 |
| 4. | Wicedyrektor przedszkola (w tym zespołu żłobkowo-przedszkolnego) liczącego: – 6 i więcej oddziałów | 10 |
| 5. | Kierownik pólinternatu (stółka + świetlica): – do 30 wychowanków – od 31 do 80 wychowanków – od 81 do 120 wychowanków – powyżej 120 wychowanków | 20 16 14 12 |

2. Dyrektor szkoły lub przedszkola (w tym zespołu żłobkowo-przedszkolnego) może być w uzasadnionych przypadkach zwolniony od obowiązku realizacji tygodniowego wymiaru zajęć, jeżeli warunki funkcjonowania szkoły lub przedszkola (w tym zespołu żłobkowo-przedszkolnego) powodują znaczne zwiększenie zadań dyrektora.
2. Zwolnienia, o którym mowa w ust. 2, dokonuje Burmistrz Środy Śląskiej po uzyskaniu pozytywnej opinii Dolnośląskiego Kuratora Oświaty.
3. Postanowienia dotyczące nauczycieli, którym powierzono funkcje kierownicze, mają zastosowanie również do nauczycieli którym zlecono zastępstwo, od pierwszego dnia miesiąca, po miesiącu w którym zastępstwo zlecono.

§ 2

Tygodniowy obowiązkowy wymiar godzin pracy pedagogów i psychologów, od 1 września 2006 roku, ustala się na 25.

§ 3

Wykonanie uchwały powierza się Burmistrzowi Środy Śląskiej.

§ 4

Uchwała wchodzi w życie po upływie 14 dni od dnia ogłoszenia w Dzienniku Urzędowym Województwa Dolnośląskiego, z mocą obowiązywania od 1 września 2005 roku.

WICEPRZEWODNICZĄCY
RADY MIEJSKIEJ

JAROSŁAW PAUKA

2900

UCHWAŁA RADY MIEJSKIEJ JELENIEJ GÓRY

z dnia 30 czerwca 2005 r.

w sprawie zmiany uchwały nr 132/XIII/2003 Rady Miejskiej Jeleniej Góry z dnia 21 października 2003 roku w sprawie zasad gospodarowania mieszkaniowym zasobem miasta i kryteriów wyboru osób z którymi umowy

najmu będą zawierane w pierwszej kolejności

Na podstawie art. 18 ust. 2 pkt 15, art. 40 ust. 1 i ust. 2 pkt 3, art. 41 ust. 1 ustawy z dnia 8 marca 1990 r. o samorządzie gminnym (t.j. Dz. U.

z 2001 r. Nr 142, poz. 1591 ze zm.) oraz art. 20 ust. 1, art. 21 ust. 1 pkt 2 i ust. 3 ustawy z dnia 21 czerwca 2001 r. o ochronie praw lokatorów, mieszkaniowym zasobie gminy i o zmianie Kodeksu cywilnego (Dz. U. Nr 71, poz. 733 ze zm.) uchwała się, co następuje:

§ 1

W uchwale nr 132/XIII/2003 Rady Miejskiej Jeleniej Góry z dnia 21 października 2003 roku w sprawie zasad gospodarowania mieszkaniowym zasobem miasta i kryteriów wyboru osób z którymi umowy najmu będą zawierane w pierwszej kolejności wprowadza się następujące zmiany:

- 1) W § 2 wykreśla się zapis „ust. 1” i nadaje numerację punkt 1, 2, 3, 4, 5 i dodaje się punkt 6 i 7:
 - 6) okresie oczekiwania należy przez to rozumieć okres od daty złożenia uprawnionego wniosku w Wydziale o przydział lokalu z zasobów komunalnych Miasta Jelenia Góra, zgodnie z obowiązującymi przepisami w chwili jego złożenia,
 - 7) ustaleniu okresu oczekiwania jak w punkcie 6, ma to również zastosowanie w przypadku gdy osoby zakwalifikowane na roczne wykazy osób oczekujących na przydział lokalu mieszkalnego lub lokalu socjalnego trzykrotnie odmówiły przyjęcia wskazanego lokalu do zasiedlenia i tym samym zostały skreślone z wykazów, a w przypadku złożenia oferty na lokal do remontu okres oczekiwania będzie liczony od momentu złożenia wniosku o przydzielenie takiego lokalu.
- 2) w § 6 ust. 1 pkt 1 po słowach Miasta Jelenia Góra wykreśla się słowa „lub w miejscowości pobliskiej”,
- 3) w § 6 ust. 2 pkt. 2a otrzymuje brzmienie: nie posiada tytułu prawnego do zajmowania innego mieszkania (z wyłączeniem lokali socjalnych), a sytuacja materialna nie kwalifikuje jej do dalszego zajmowania lokalu socjalnego i spełnia kryteria do otrzymania lokalu do remontu,
- 4) w § 6 w ust. 2 pkt 2 dodaje się literę d:
 - d) jej ostatnim miejscem zameldowania była Jelenia Góra i trwało to nieprzerwanie trzy lata, o ile od dnia wymeldowania do dnia złożenia wniosku o wynajem lokalu mieszkalnego do remontu we własnym zakresie i na koszt własny nie upłynęło więcej niż dziesięć lat.
- 5) w § 6 dodaje się ust. 3
Osoba ubiegająca się o lokal do remontu składa ofertę wraz z ankietą punktacyjną sporządzoną na podstawie załącznika nr 1 do uchwały z wyłączeniem kryterium dochodowego.
- 6) w § 8 po słowach „tekst jednolity” dodaje się słowa „z późniejszymi zmianami”
- 7) w § 9 dodaje się ust. 4, 5:
 - ust. 4 Zasady i regulamin przeprowadzenia przetargu określi Prezydent Miasta w drodze zarządzenia.
 - ust. 5 Sprzedaż lokalu o którym mowa w ust. 1 niniejszego paragrafu, może nastąpić nie wcześniej jak po upływie 5 lat od zawarcia umowy najmu.
- 8) w § 12 w ust. 2 wykreślić słowa: „osobami wobec których najemca był obowiązany do świadczeń alimentacyjnych”.
- 9) w § 12 ust. 8 otrzymuje brzmienie: Prezydent Miasta nie wyraża zgody na dokonanie zamiany wzajemnej na udział we współwłasności lo-

kalu lub nieruchomości. Ograniczenie to nie ma zastosowania, jeżeli w zamianie biorą udział wszyscy dotychczasowi współwłaściciele lokalu lub nieruchomości.

- 11) w § 12 dodaje się ust. 10:
Z uwagi na ograniczony zasób mieszkaniowy Miasta Jelenia Góra nie realizuje się zamian z urzędu na lokale o większej powierzchni użytkowej. Zamian takich mogą dokonywać najemcy lub właściciele lokali mieszkalnych zgodnie z treścią w § 10 ust. 2.
- 12) w § 14 punkt 2 otrzymuje brzmienie: „jest osobą niepełnosprawną zajmującą lokal niedostosowany do jej potrzeb”,
- 13) w § 19 ust. 1 otrzymuje brzmienie: „Prezydent Miasta na uzasadniony wniosek Wydziału, może wydać skierowanie do zawarcia umowy najmu osobie, która utraciła tytuł prawny do zajmowanego obecnie lokalu na skutek wypowiedzenia dotychczasowych warunków umowy najmu lub w drodze prawomocnego wyroku sądowego, o ile ustąły przyczyny utraty uprawnień.
- 14) w § 19 ust. 2 otrzymuje brzmienie: „Prezydent Miasta na uzasadniony wniosek Wydziału może wydać skierowanie do zawarcia umowy najmu osobom bliskim określonym w art. 691 § 1 Kodeksu cywilnego, o ile nie posiadają tytułu prawnego do innego lokalu mieszkalnego, a najemca wprowadził się do:
 - 1) domu opieki społecznej, a nastąpiło to na jego wniosek lub wynikało ze stanu zdrowia,
 - 2) innego lokalu w związku z zawarciem związku małżeńskiego,
 - 3) innej Gminy,
 - 4) osoby bliskiej określonej w art. 691 § 1 Kodeksu cywilnego pod warunkiem rozwiązania umowy najmu.”
- 15) w § 19 ust. 3 otrzymuje brzmienie: Przepisy niniejszego paragrafu mogą być stosowane odpowiednio do wstępnych, rodzeństwa, wnuków, jeżeli pozostali w lokalu po wyprowadzeniu się najemcy lub jego śmierci, a zamieszkiwali z nim i zameldowani byli w lokalu na pobyt stały.
- 16) w § 19 ust. 4 otrzymuje brzmienie: W szczególnych przypadkach Prezydent Miasta może wyrazić zgodę na zawarcie umowy najmu z osobami pozostającymi w lokalu po opuszczeniu go na stałe przez dotychczasowego najemcę lub jego śmierci, jeżeli zamieszkiwały z nim i zameldowanie były w lokalu na pobyt stały minimum 5 lat.
- 17) w § 19 ust. 5 słowo „uchwałą” zastępuje się słowami „zarządzeniem Prezydenta Miasta”,
- 18) w § 21 ust. 2 punkt 1 słowa „o ile od dnia zameldowania” zastępuje się słowami „o ile od dnia wymeldowania”.
- 19) w § 21 dodaje się ust. 4 który otrzymuje brzmienie: O wynajem lokalu w zasobach mieszkaniowych Miasta Jelenia Góra mogą ubiegać się osoby spełniające kryteria niniejszej uchwały, które muszą być spełnione łącznie w dacie złożenia wniosku o lokal, jak i w dniu przyznania prawa do wynajęcia

- lokalu w mieszkaniowym zasobie Miasta Jelenia
- 20) w § 22 ust. 4 słowa „w projekcie” zastępuje się słowem „projektach”.
- 21) w § 26 ust. 1 po słowach „ pierwszego wniosku” wykreśla się słowa „przyjętego do realizacji”.
- 22) w § 26 ust. 4 po słowach „o przydział” wykreśla się słowa „zastępczego pomieszczenia mieszkalnego obecnie” i wykreśla się nawias.

§ 2

Upoważnia się Prezydenta Miasta Jeleniej Góry do sporządzenia jednolitego tekstu uchwały nr 132/XIII/ /2003 Rady Miejskiej Jeleniej Góry z dnia 21 października 2003 roku w sprawie zasad gospodarowania mieszkaniowym zasobem miasta i kryteriów wyboru osób z którymi umowy najmu będą zawierane w pierwszej kolejności.

Góra.

§ 3

Wykonanie uchwały powierza się Prezydentowi Miasta Jeleniej Góry.

§ 4

Uchwała wchodzi w życie po upływie 14 dni od dnia ogłoszenia w Dzienniku Urzędowym Województwa Dolnośląskiego.

PRZEWODNICZĄCY
RADY MIEJSKIEJ

JERZY PLESKOT

2901**UCHWAŁA RADY MIEJSKIEJ JELENIEJ GÓRY**

z dnia 30 czerwca 2005 r.

w sprawie restrukturyzacji zaległości w podatku od nieruchomości publicznych zakładów opieki zdrowotnej

Na podstawie art.18 ust. 2 pkt 8, art. 40 ust. 1 ustawy z dnia 8 marca 1990 r. o samorządzie gminnym (j.t. Dz. U. z 2001 r. Nr 142, poz.1591 ze zm.) oraz art. 9 ust. 1 ustawy z dnia 15 kwietnia 2005r. o pomocy publicznej i restrukturyzacji publicznych zakładów opieki zdrowotnej (Dz. U. Nr 78, poz. 684) Rada Miejska uchwala, co następuje:

§ 1

1. Wyraża się zgodę na restrukturyzację zaległości w podatku od nieruchomości, stanowiących dochód budżetu Miasta Jelenia Góra od publicznych zakładów opieki zdrowotnej w rozumieniu art. 8 ust. 2 ustawy z dnia 30 sierpnia 1991r. o zakładach opieki zdrowotnej (Dz. U. Nr 91, poz. 408 ze zmianami), prowadzonych w formie samodzielnych publicznych zakładów opieki zdrowotnej,
2. Zgoda, o której mowa w ust. 1, ma na celu umożliwienie umorzenia zaległości w podatku od nieruchomości publicznych zakładów opieki zdrowotnej wobec budżetu miasta.

§ 2

Wykonanie niniejszej uchwały powierza się Prezydentowi Miasta.

§ 3

Uchwała podlega ogłoszeniu poprzez wywieszenie na tablicy ogłoszeń Urzędu Miasta Jeleniej Góry oraz opublikowanie w prasie lokalnej.

§ 4

Uchwała wchodzi w życie po upływie 14 dni od dnia ogłoszenia w Dzienniku Urzędowym Województwa Dolnośląskiego.

PRZEWODNICZĄCY

RADY MIEJSKIEJ

JERZY PLESKOT

2902

UCHWAŁA RADY MIEJSKIEJ JELENIEJ GÓRY

z dnia 30 czerwca 2005 r.

w sprawie określenia zasad wnoszenia, cofania, nabywania i zbywania udziałów i akcji przez Prezydenta Miasta

Na podstawie art. 18 ust. 2 pkt 9 lit. g ustawy z dnia 8 marca 1990 r. o samorządzie gminnym (t.j. Dz. U. z 2001 r. Nr 142, poz. 1591 ze zm.) uchwała się, co następuje:

§ 1

1. Uchwała określa zasady wnoszenia, cofania, nabywania i zbywania udziałów i akcji w spółkach z udziałem Miasta wykonujących zadania z zakresu użyteczności publicznej.
2. Zasady określone niniejszą uchwałą stosuje się również do wnoszenia wkładów, nabywania lub zbywania udziałów i akcji w spółkach prowadzących działalność wykraczającą poza zadania o charakterze użyteczności publicznej w przypadkach określonych ustawą.

§ 2

1. Do działań w zakresie obrotu udziałami lub akcjami, wymienionych w § 1 stosuje się przepisy Kodeksu spółek handlowych i Kodeksu cywilnego.
2. Wnoszenie, cofanie, nabywanie i zbywanie udziałów i akcji następuje w formie Zarządzenia Prezydenta Miasta.

§ 3

Wnoszenie wkładów oraz nabywanie i zbywanie udziałów i akcji w formie pieniężnej następuje w wielkościach i terminach określonych uchwałą budżetową.

§ 4

1. Przed wniesieniem wkładów niepieniężnych, cofnięciem, nabyciem i zbyciem udziałów i akcji o wartości

do jednego miliona złotych Prezydent Miasta zasięga opinii właściwej komisji Rady Miejskiej, a w pozostałych przypadkach – opinii Rady Miejskiej w formie uchwały.

2. Składniki majątkowe Miasta nabyte lub wybudowane w celu wyposażenia spółki realizującej zadania z zakresu użyteczności publicznej wnoszą się jako wkłady niepieniężne w terminie trzech miesięcy od daty nabycia lub oddania do użytku.
3. Wartość wkładu niepieniężnego określa Prezydent Miasta na podstawie wartości księgowej netto na dzień wniesienia, a w razie braku aktualnej wyceny na podstawie operatu szacunkowego sporządzonego przez rzeczoznawcę majątkowego.

§ 5

Wykonanie uchwały powierza się Prezydentowi Miasta.

§ 6

Uchwała wchodzi w życie po upływie 14 dni od dnia ogłoszenia w Dzienniku Urzędowym Województwa Dolnośląskiego.

PRZEWODNICZĄCY
RADY MIEJSKIEJ

JERZY PLESKOT

2903

UCHWAŁA RADY MIEJSKIEJ W TWARDOGÓRZE

z dnia 30 czerwca 2005 r.

w sprawie przyjęcia Statutu Miejsko-Gminnego Ośrodka Pomocy Społecznej w Twardogórze

Na podstawie art. 18 ust. 1, art. 40 ust. 2 pkt 2 ustawy z dnia 8 marca 1990 r. o samorządzie gminnym (Dz. U. z 2001 r. Nr 142, poz. 1591 z późn. zm.) Rada Miejska w Twardogórze uchwała Statut Miejsko-

-Gminnego Ośrodka Pomocy Społecznej w Twardogórze następującej treści:

**STATUT
Miejsko-Gminnego Ośrodka Pomocy Społecznej w Twardogórze**

§ 1

Miejsko-Gminny Ośrodek Pomocy Społecznej w Twardogórze zwany dalej „Ośrodkiem Pomocy Społecznej” działa na podstawie:

- 1) Ustawy z dnia 12 marca 2004 r. o pomocy społecznej (Dz. U. Nr 64, poz. 593 z późn. zm.),
- 2) Ustawy z dnia 8 marca 1990 r. o samorządzie gminnym (Dz. U. z 2001 r. Nr 142, poz. 1591 z późn. zm.),
- 3) Ustawy z dnia 26 marca 1998 r. o finansach publicznych Dz. U. z 2003 r. Nr 15, poz. 148 z późn. zm.),
- 4) Ustawy z dnia 22 marca 1990 r. o pracownikach samorządowych (Dz. U. z 2001 r. Nr 142, poz. 1593 z późn. zm.),
- 5) Uchwały nr IX/59/90 Rady Narodowej Miasta i Gminy w Twardogórze z dnia 25 kwietnia 1990 r.,
- 6) niniejszego Statutu.

§ 2

1. Ośrodek Pomocy Społecznej jest jednostką organizacyjną Gminy Twardogóra.
2. Ośrodek Pomocy Społecznej jest jednostką budżetową Gminy Twardogóra.
3. Obszarem działania Ośrodka Pomocy Społecznej jest teren obejmujący Gminę Twardogóra.
4. Ośrodkiem Pomocy Społecznej ma swoją siedzibę w Twardogórze przy ulicy Wielkopolskiej 11.
5. Ośrodek Pomocy Społecznej używa pieczęci o treści:
Miejsko-Gminny Ośrodek Pomocy Społecznej
ul. Wielkopolska 11
56-416 Twardogóra
tel./fax 071/3159771
NIP 9111346539, REG. 005957470

§ 3

Ośrodek Pomocy Społecznej wykonuje zadania określone:

- 1) ustawą z dnia 12 marca 2004 r. o pomocy społecznej (Dz. U. Nr 64, poz. 593 z późn. zm.),
- 2) ustawą z dnia 28 listopada 2003 r. o świadczeniach rodzinnych (Dz. U. Nr 228, poz. 2255 z późn. zm.),
- 3) wynikające z innych obowiązujących aktów prawnych.

§ 4

1. Ośrodkiem Pomocy Społecznej kieruje i reprezentuje go na zewnątrz kierownik.
2. Kierownik odpowiada za właściwą realizację zadań przypisanych Ośrodkowi oraz za prawidłowe wykorzystanie powierzonych środków finansowo-rzeczowych.
3. Kierownik wydaje decyzje administracyjne na podstawie upoważnień udzielonych przez Burmistrza.

§ 5

1. Ośrodek Pomocy Społecznej jest pracodawcą w rozumieniu przepisów prawa pracy.
2. Kierownik Ośrodka wykonuje czynności wynikające ze stosunku pracy do osób zatrudnionych w Ośrodku.

§ 6

W skład Ośrodka Pomocy Społecznej wchodzi:

- a) kierownik,
- b) pracownicy socjalni rejonów opiekuńczych,
- c) sekcja świadczeń rodzinnych,
- d) sekcja świadczeń pomocy społecznej,
- e) opiekunki,
- f) główny księgowy.

§ 7

1. Ośrodek Pomocy Społecznej prowadzi działalność w oparciu o roczny plan finansowy zatwierdzony przez Burmistrza Miasta i Gminy.
2. Księgowość Ośrodka jest prowadzona zgodnie z przepisami i według zasad stosowanych w rachunkowości budżetowej.
3. Ośrodek prowadzi wyodrębniony rachunek bankowy.

§ 8

Szczegółowe zadania i organizację wewnętrzną określa regulamin organizacyjny ustalony przez kierownika Ośrodka.

§ 9

Traci moc uchwała Rady Miejskiej w Twardogórze nr XVII/140/99 z dnia 26 listopada 1999 r. w sprawie Statutu Miejsko-Gminnego Ośrodka Pomocy Społecznej w Twardogórze.

§ 10

Wykonanie uchwały powierza się Burmistrzowi Miasta i Gminy.

§ 11

Uchwała wchodzi w życie po upływie 14 dni od daty ogłoszenia w Dzienniku Urzędowym Województwa Dolnośląskiego.

PRZEWODNICZĄCY
RADY MIEJSKIEJ

STANISŁAW ADAMSKI

2904

UCHWAŁA RADY MIEJSKIEJ W ZŁOTORYI

z dnia 30 czerwca 2005 r.

w sprawie zasad i trybu przeprowadzania konsultacji z mieszkańcami na terenie Gminy Miejskiej Złotoryja.

Na podstawie art. 5a ust. 2 ustawy z dnia 8 marca 1990 r. o samorządzie gminnym (t.j. Dz. U. z 2001 r. Nr 142, poz. 1591 z późn. zm.) uchwala się, co następuje:

I. Zasady przeprowadzania konsultacji

§ 1

Konsultacje przeprowadza się w sprawach:

1. Dla których z mocy ustawy wynika obowiązek przeprowadzania konsultacji,
2. W pozostałych sprawach ważnych dla gminy.

§ 2

Konsultacje przeprowadza się:

1. Z inicjatywy własnej burmistrza.
2. Na wniosek Rady Miejskiej.
3. Na wniosek 10% osób upoważnionych do udziału w konsultacjach.
4. We wniosku, o którym mowa w ust. 3, wnioskodawcy obowiązani są wskazać imię i nazwisko oraz dokładny adres osoby ich reprezentującej.

§ 3

1. Uprawnionymi do udziału w konsultacjach są mieszkańcy gminy posiadający czynne prawo wyborcze.
2. Konsultacje odbywają się w sposób jawny i są ważne bez względu na frekwencję.

§ 4

Wyniki konsultacji nie są wiążące dla organów gminy.

II. Tryb przeprowadzania konsultacji

§ 5

1. Decyzje o przeprowadzeniu konsultacji podejmuje Rada Miejska w formie uchwały.
2. Uchwała o przeprowadzeniu konsultacji powinna zawierać:
 - 1) przedmiot konsultacji,
 - 2) terytorialny zasięg konsultacji,
 - 3) sposób przeprowadzenia konsultacji,
 - 4) termin rozpoczęcia i zakończenia konsultacji.

§ 6

Uchwały Rady Miejskiej o przeprowadzeniu konsultacji podaje się do publicznej wiadomości co najmniej na 7 dni przed terminem rozpoczęcia konsultacji na tablicy ogłoszeń Urzędu Miejskiego, w lokalnej prasie oraz Biuletynie Informacji Publicznej.

§ 7

1. Konsultacje przeprowadzają komisje powołane przez burmistrza w formie zarządzenia.

2. W zarządzeniu o powołaniu komisji, burmistrz wskazuje komisje wiodącą, która zbierze wyniki cząstkowe z poszczególnych komisji celem ustalenia wyniku końcowego.
3. W przypadkach uzasadnionych małym zasięgiem terytorialnym konsultacji może być powołana tylko jedna komisja.

(Rozstrzygnięciem nadzorczym Wojewody Dolnośląskiego PN.II.0911-1/384/05 z dnia 26 lipca 2005 r. stwierdzono nieważność § 7).

§ 8

1. Po zakończeniu konsultacji komisje, o których mowa w § 7 ust. 1, sporządzają protokół zawierający liczbę:
 - 1) osób uprawnionych do udziału w konsultacjach,
 - 2) osób, które wzięły udział w konsultacjach,
 - 3) oddanych głosów „za” i „przeciw” w przedmiocie konsultacji.
2. Protokół podpisują wszystkie osoby wchodzące w skład komisji.
3. Niezwłocznie po sporządzeniu protokołu przewodniczący komisji przekazuje go komisji wiodącej, o której mowa w § 7 ust. 2.

(Rozstrzygnięciem nadzorczym Wojewody Dolnośląskiego PN.II.0911-1/384/05 z dnia 26 lipca 2005 r. stwierdzono nieważność § 8 ust. 1, 2 i 3).

4. Wyniki konsultacji podaje burmistrz do publicznej wiadomości.

§ 9

Koszty przeprowadzenia konsultacji ponosi gmina.

III. Postanowienia końcowe

§ 10

Wykonanie uchwały powierza się Burmistrzowi Miasta Złotoryja.

§ 11

Uchwała wchodzi w życie po upływie 14 dni od dnia ogłoszenia w Dzienniku Urzędowym Województwa Dolnośląskiego.

PRZEWODNICZĄCY
RADY MIEJSKIEJ

WIESŁAW WOŹNIAK

UCHWAŁA RADY MIEJSKIEJ JELENIEJ GÓRY

z dnia 8 lipca 2005 r.

w sprawie stypendiów sportowych dla zawodników zrzeszonych w klubach sportowych mających siedzibę i działających w Jeleniej Górze oraz osiągających wybitne wyniki sportowe we współzawodnictwie międzynarodowym

lub krajowym

Na podstawie art. 22 ust. 4a i 6 ustawy z dnia 18 stycznia 1996 r. o kulturze fizycznej (t.jednolity: Dz. U. z 2001 roku Nr 81, poz. 889 ze zm.) uchwala się co następuje:

§ 1

Stypendia sportowe finansowane z budżetu miasta mogą być przyznawane zawodnikom lub zawodniczkom osiągnięciem wybitne wyniki sportowe we współzawodnictwie międzynarodowym lub krajowym, którzy spełniają jednocześnie następujące kryteria:

- 1) wiek do 25 lat ,
- 2) zrzeszeni są w klubach sportowych mających siedzibę i działających w Jeleniej Górze,
- 3) posiadają status amatora,
- 4) wywiązują się z podstawowych obowiązków sportowca i przestrzegają powszechnie obowiązujących norm społecznych,
- 5) nie otrzymują wynagrodzenia na podstawie umowy o pracę lub umowy cywilnoprawnej,
- 6) osiągnęli wybitne wyniki sportowe wymienione w § 2 we współzawodnictwie międzynarodowym lub krajowym w danym roku kalendarzowym,
- 7) promują miasto Jelenią Górę podczas rozgrywek sportowych.

§ 2

Ustala się następującą wysokość miesięcznego stypendium brutto dla jednego zawodnika lub zawodniczki za:

- 1) zajęcie miejsca medalowego na:
 - a) Olimpiadzie – 1 000 złotych,
 - b) Mistrzostwach Świata – 700 złotych,
 - b) Mistrzostwach Europy – 600 złotych,
 - c) Mistrzostwach Polski – 500 złotych,
- 2) udział w składzie podstawowym w zespołowych grach sportowych w:
 - a) ekstraklasie – 1 000 złotych,
 - b) I lidze – 700 złotych,
 - c) II lidze – 500 złotych.

§ 3

1. Wnioski o przyznanie stypendium dla zawodnika zrzeszonego w klubie składa Zarząd Klubu do Wydziału Kultury, Sportu i Turystyki Urzędu Miasta.
2. Kluby składają wypełnione wnioski po upływie 14 dni od dnia ogłoszenia Uchwały w Dzienniku Urzędowym Województwa Dolnośląskiego.
3. Wzór wniosku o przyznanie stypendium określa załącznik nr 1 do Uchwały.

§ 4

1. Wysokość środków finansowych na wypłatę stypendiów sportowych każdego roku określa uchwała budżetowa.

2. Stypendium przyznawane jest na okres od jednego do sześciu miesięcy.

§ 5

Decyzję o przyznaniu stypendium podejmuje Prezydent Miasta Jeleniej Góry.

§ 6

1. Kluby składają w terminie do 3 dnia każdego miesiąca za miesiąc poprzedni do Wydziału Kultury Sportu i Turystyki Urzędu Miasta zestawienia zawodników uprawnionych do otrzymywania stypendium informując jednocześnie o spełnieniu przez zawodnika wszystkich kryteriów zawartych w niniejszej uchwale.
2. Stypendium wypłacane jest przez Urząd Miasta w kasie lub przelewem na konto zawodnika do dnia 15 każdego miesiąca za miesiąc poprzedni.

§ 7

1. Prezydent Miasta Jeleniej Góry wstrzymuje lub cofa stypendia sportowe na uzasadniony wniosek klubu lub z własnej inicjatywy.
2. Zawodnik nie otrzymuje stypendium za miesiące, w których:
 - 1) przerwał treningi w klubie lub nie uczestniczył w zawodach,
 - 2) nałożono na niego karę zawieszenia w prawach zawodnika.
3. Stypendium sportowe cofa się zawodnikowi, który:
 - 1) zaprzestał uprawiania sportu lub został dożywotnio zdyskwalifikowany,
 - 2) został skreślony z listy członków klubu albo zmienił barwy klubowe na inne niespełniające wymagań uchwały albo działające i zarejestrowane poza Miastem Jelenia Góra,
 - 3) rażąco naruszył przepisy prawa.

§ 8

Wykonanie uchwały powierza się Prezydentowi Miasta Jeleniej Góry.

§ 9

Uchwała wchodzi w życie po upływie 14 dni od dnia ogłoszenia w Dzienniku Urzędowym Województwa Dolnośląskiego.

PRZEWODNICZĄCY
RADY MIEJSKIEJ

JERZY PLESKOT

Załącznik nr 1 do uchwały Rady
Miejskiej Jeleniej Góry z dnia 8 lipca
2005 r. (poz. 2905)

Wnioskujący:

.....

.....

W N I O S E K

**o przyznanie stypendium sportowego za wybitne wyniki sportowe we
współzawodnictwie międzynarodowym lub krajowym.**

1. Imię i nazwisko

2. Data i miejsce urodzenia.....

3. Miejsce stałego zamieszkania

.....
/ kod, miejscowość, ulica i numer domu/

4. Adres, na który należy przesłać korespondencję.....

.....

5. Telefon domowy komórkowy.....

6. Przynależność do klubu

.....
/wymienić nazwę klubu , adres/

7. Nazwa i miejsce szkoły, do której uczęszcza zawodnik

.....

.....

8. Wymienić wyniki sportowe i udokumentować ich osiągnięcia.

.....

/wymienić: gdzie, kiedy i jaki wynik sportowy został osiągnięty/

.....

.....

.....

.....

9. a/ Szczegółowy program stypendialny / wymienić działania jakie będą podejmowane w ramach stypendium, opisać sposoby promocji miasta/
b/Kosztorys programu stypendialnego.

.....

.....

.....

.....

.....

.....

.....

.....

- 10.Opinia właściwego okręgowego lub polskiego związku sportowego.

.....

.....

.....

Prawdziwość danych zawartych we wniosku stwierdzam własnoręcznym podpisem.

Data

Podpis.....

2906

UCHWAŁA RADY GMINY BOLESŁAWIEC

z dnia 30 marca 2005 r.

w sprawie statutu Gminnego Ośrodka Kultury i Sportu w Bolesławcu

Na podstawie art. 13 ust. 1 i 2 ustawy z dnia 25 października 1991 r. o organizowaniu i prowadzeniu działalności kulturalnej (Dz. U. z 2001 r. Nr 13, poz. 123 ze zmianami) oraz art. 18 ust. 2 pkt 9 lit. h oraz art. 40 ust. 1 i 2 pkt 2 ustawy o samorządzie gminnym (Dz. U. z 2001 r. Nr 142, poz. 1591 ze zmianami) uchwała się, co następuje:

STATUT GMINNEGO OŚRODKA KULTURY I SPORTU W BOLESŁAWCU

ROZDZIAŁ I POSTANOWIENIA OGÓLNE

§ 1

1. Gminny Ośrodek Kultury i Sportu w Bolesławcu zwany dalej „Ośrodkiem” jest samorządową instytucją kultury gminy Bolesławiec.
2. Ośrodek posiada osobowość prawną i jest wpisany do rejestru instytucji kultury prowadzonego przez Wójta Gminy według zasad określonych odrębnymi przepisami.
3. Ośrodek działa w szczególności na podstawie:
 - 1) ustawy z dnia 25 października 1991 r. o organizowaniu i prowadzeniu działalności kulturalnej (Dz. U. z 2001 r. Nr 13, poz. 123 ze zmianami),
 - 2) ustawy z dnia 8 marca 1990 r. o samorządzie gminnym (Dz. U. z 2001 r. Nr 142, poz. 1591 ze zmianami),
 - 3) ustawy z dnia 27 czerwca 1997 r. o bibliotekach (Dz. U. Nr 85, poz. 539 ze zmianami),
 - 4) ustawy z dnia 18 stycznia 1996 r. o kulturze fizycznej (Dz. U. z 2001 r. Nr 81, poz. 889 ze zmianami),
 - 5) postanowień niniejszego statutu.
4. Siedzibą Ośrodka jest miejscowość Kruszyn, a terenem jego działania jest gmina Bolesławiec.
5. Ośrodek nabywa prawo używania herbu gminy Bolesławiec na dyplomach, zaproszeniach, pismach, folderach, wydawnictwach i innych publikacjach.
6. Ośrodek realizuje swoje zadania wykorzystując do tego celu istniejące na terenie gminy biblioteki, domy ludowe, sale zebrań, boiska i szatnie sportowe.

ROZDZIAŁ II ZAKRES DZIAŁANIA

§ 2

1. Zasadniczym celem działalności Ośrodka jest prowadzenie wielokierunkowych działań polegających na rozpoznawaniu, rozbudzaniu i zaspokajaniu potrzeb i aspiracji kulturalnych, sportowych, turystycznych i rekreacyjnych lokalnej społeczności, tworzeniu i upowszechnianiu różnych dziedzin kultury, sportu oraz

sztuki profesjonalnej i amatorskiej, upowszechnianiu czytelnictwa i udostępnianiu materiałów oraz informacji bibliotecznych.

2. Do zakresu działania Ośrodka należy w szczególności:
 - 1) organizacja różnorodnych form edukacji kulturalnej i sportowej,
 - 2) promocja dorobku kulturalnego i sportowego,
 - 3) organizacja imprez kulturalnych, sportowych, turystycznych i rekreacyjnych,
 - 4) organizacja konkursów w różnych dziedzinach kultury, sztuki i sportu,
 - 5) prowadzenie pracowni artystycznych,
 - 6) stwarzanie warunków dla amatorskiego ruchu artystycznego, kół i klubów zainteresowań, sekcji, zespołów itp.,
 - 7) gromadzenie, opracowywanie i przechowywanie materiałów bibliotecznych ze szczególnym uwzględnieniem materiałów dotyczących własnego regionu,
 - 8) udostępnianie zbiorów bibliotecznych na miejscu, wypożyczanie do domu oraz prowadzenie wypożyczeń międzybibliotecznych z uwzględnieniem szczególnych potrzeb dzieci i młodzieży oraz osób niepełnosprawnych,
 - 9) prowadzenie działalności w zakresie popularyzacji czytelnictwa,
 - 10) prowadzenie działalności wydawniczej i promocyjnej,
 - 11) prowadzenie współpracy kulturalnej i sportowej z zagranicą,
 - 12) współdziałanie z organizacjami społecznymi, stowarzyszeniami, fundacjami i klubami sportowymi, organizacjami pozarządowymi i podmiotami prowadzącymi działalność pożytku publicznego,
 - 13) organizowanie imprez zleconych,
 - 14) administrowanie obiektami komunalnymi przekazanymi Ośrodkowi na prowadzenie działalności statutowej,
 - 15) dbałość o stan techniczny mienia administrowanego przez Ośrodek,
 - 16) organizowanie różnorodnych form wypoczynku dla dzieci i młodzieży.

§ 3

Ośrodek może prowadzić działalność gospodarczą, z której przychody przeznaczone będą na realizację celów statutowych.

§ 4

Ośrodek realizując zadania statutowe może zawierać umowy i porozumienia z innymi podmiotami i instytucjami w kraju i za granicą na zasadach określonych odrębnymi przepisami prawa.

ROZDZIAŁ III
ZARZĄDZANIE I ORGANIZACJA

§ 5

1. Ośrodkiem kieruje jednoosobowo dyrektor powoływany i odwoływany przez Wójta Gminy Bolesławiec.
2. Powołanie dyrektora może nastąpić w drodze konkursu przeprowadzonego przez Wójta Gminy Bolesławiec w oparciu o zasady określone w regulaminie konkursu, uchwalonym przez Radę Gminy Bolesławiec.
3. W czasie nieobecności dyrektora zastępuje go osoba pisemnie przez niego upoważniona.
4. Do zakresu działania dyrektora należy w szczególności:
 - 1) kierowanie bieżącą działalnością Ośrodka,
 - 2) reprezentowanie Ośrodka na zewnątrz,
 - 3) zarządzanie przekazanym majątkiem,
 - 4) zatrudnianie, awansowanie i zwalnianie pracowników,
 - 5) wydawanie zarządzeń, instrukcji i poleceń służbowych,
 - 6) ustalanie rocznego planu działalności i rocznego planu finansowego oraz sporządzanie sprawozdań z ich realizacji.

§ 6

Do dokonywania czynności prawnych w imieniu Ośrodka upoważniony jest samodzielnie dyrektor lub jego pełnomocnik działający w granicach udzielonego mu pełnomocnictwa.

§ 7

Jeżeli czynność prawna, która obejmuje rozporządzenie mieniem, może spowodować powstanie zobowiązań finansowych, do skuteczności oświadczenia woli wymagana jest kontrasygnata głównego księgowego.

§ 8

Strukturę organizacyjną oraz zadania poszczególnych komórek określa regulamin organizacyjny Ośrodka ustalony przez dyrektora.

ROZDZIAŁ IV
GOSPODARKA FINANSOWA

§ 9

1. Ośrodek prowadzi gospodarkę finansową na zasadach określonych odrębnymi przepisami prawa.
2. Źródłami dochodów Ośrodka są:
 - 1) dotacje z budżetu gminy,
 - 2) dochody z działalności statutowej i gospodarczej,
 - 3) odsetki od lokat bankowych,
 - 4) darowizny, spadki, zapisy,
 - 5) dotacje z innych funduszy lub fundacji powołanych do wspierania inicjatyw kulturalnych i sportowych,
 - 6) dotacje z funduszy Unii Europejskiej,
 - 7) inne źródła określone odrębnymi przepisami prawa.
3. Podstawą gospodarki finansowej Ośrodka jest roczny plan finansowy ustalany przez dyrektora.
4. Obsługę finansowo-księgową prowadzi główny księgowy Ośrodka.
5. Ośrodek może prowadzić obsługę administracyjną i finansową organizacji sportowych na zasadach określonych odrębnymi przepisami prawa.

ROZDZIAŁ V
POSTANOWIENIA KOŃCOWE

§ 10

Traci moc uchwała nr VII/36/91 Rady Gminy Bolesławiec z dnia 27 lutego 1991 r. w sprawie nadania statutu Gminnego Ośrodka Kultury i Sportu.

§ 11

Wykonanie uchwały powierza się Wójtowi Gminy Bolesławiec.

§ 12

Uchwała wchodzi w życie po upływie 14 dni od dnia ogłoszenia w Dzienniku Urzędowym Województwa Dolnośląskiego.

PRZEWODNICZĄCY
RADY GMINY

JAN DURDA

2907

UCHWAŁA RADY GMINY BOLESŁAWIEC

z dnia 8 czerwca 2005 r.

zmieniająca uchwałę nr XIV/94/04 Rady Gminy Bolesławiec z dnia 3 marca 2004 r. w sprawie określenia zasad gospodarowania gminnym zasobem nieruchomości, należących do kompetencji Rady Gminy

Na podstawie art. 18 ust. 2 pkt 9 lit. a i pkt 15, art. 40 ust. 2 pkt 3, art. 41 ustawy z dnia 8 marca 1990 r. o samorządzie gminnym (Dz. U. z 2001 r. Nr 142, poz. 1591 z późn. zm.), art. 34 ust. 6, art. 37 ust. 3, art. 68 ust. 1, art. 70 ust. 4, art. 76 ust. 1 i art. 86 ustawy z dnia 21 sierpnia 1997 r. o gospodarce nieruchomościami (Dz. U. z 2004 r. Nr 261, poz. 2603 z późn. zm.) uchwała się, co następuje:

§ 1

W uchwale nr XIV/94/04 z dnia 3 marca 2004 roku w sprawie określenia zasad gospodarowania gminnym zasobem nieruchomości, należących do kompetencji Rady Gminy wprowadza się następujące zmiany:

- 1) w § 3 ust. 2 otrzymuje brzmienie:
„2. Gminnym zasobem nieruchomości gospodaruje Wójt Gminy Bolesławiec, na zasadach określonych w art. 25 ustawy.”
- 2) w § 3 dodaje się ust. 3 w brzmieniu:
„3. Wyraża się zgodę na zawieranie umów dzierżawy i najmu nieruchomości na okres dłuższy niż 3 lata.”
- 3) Po rozdziale IV dodaje się rozdział IV¹⁾, w brzmieniu:

„Rozdział IV¹⁾

Zasady dzierżawy lub najmu nieruchomości na okres dłuższy niż 3 lata

§ 10¹⁾

1. Nieruchomości należące do gminnego zasobu nieruchomości wydzierżawia i wynajmuje się osobom fizycznym i prawnym wyłonionym w drodze przetargu z zastrzeżeniem §10³⁾ ust. 3 niniejszej uchwały.
2. Upoważnia się wójta do opracowania regulaminu przetargu i określenia wysokości minimalnych wywoławczych stawek czynszu oraz terminów jego płatności.
3. Ustalona w przetargu wysokość czynszu może być podwyższana o wskaźnik stopy inflacji.
4. Wyraża się zgodę na obniżenie czynszu w szczególnych przypadkach klęsk żywiołowych i losowych.
5. Niezależnie od czynszu dzierżawca, najemca zobowiązany jest do ponoszenia obciążeń publicznoprawnych związanych z władaniem nieruchomością, w tym podatku, zgodnie z obowiązującymi przepisami.

§ 10²⁾ Decyzję o przeznaczeniu nieruchomości do wydzierżawienia, najmu podejmuje wójt w formie zarządzenia.

§ 10³⁾

1. Przetargi przeprowadza powołana przez Wójta Komisja Przetargowa, która sporządza protokół z przeprowadzonych czynności. Protokół z przeprowadzonego przetargu stanowi podstawę do zawarcia umowy.
2. W przypadku bezskutecznego pierwszego przetargu, cena wywoławcza stawki czynszu w drugim przetargu może być obniżona do 20%.
3. Wyraża się zgodę na bezprzetargowe zawieranie umów dzierżawy, najmu z:
 - a) jednostkami organizacyjnymi gminy,
 - b) osobami prawnymi na cele statutowe,
 - c) oferującymi najkorzystniejsze warunki zawarcia umowy w przypadku dwóch bezskutecznych przetargów,
4. Wysokość czynszu w przypadkach określonych w ust. 3 nie może być niższa niż minimalna wywoławcza stawka czynszu określona w sposób, o którym mowa w § 10¹⁾ ust. 2.

§ 10⁴⁾ Odstępowanie przedmiotu umowy w części lub całości wymaga pisemnej zgody Wójta.

§ 10⁵⁾ Zmiana przeznaczenia lub czynienie nakładów ulepszających przedmiot umowy wymagają pisemnej zgody Wójta, określającej rodzaj i zakres prac, maksymalną wysokość nakładów oraz sposób ich rozliczania.”

§ 2

Wykonanie uchwały powierza się Wójtowi Gminy Bolesławiec.

§ 3

Uchwała wchodzi w życie po upływie 14 dni od dnia ogłoszenia w Dzienniku Urzędowym Województwa Dolnośląskiego.

PRZEWODNICZĄCY
RADY GMINY

JAN DURDA

2908

UCHWAŁA RADY GMINY LEGNICKIE POLE

z dnia 15 czerwca 2005 r.

w sprawie określenia tygodniowego obowiązkowego wymiaru godzin zajęć dla nauczycieli realizujących w ramach stosunku pracy obowiązki określone dla stanowisk o różnym tygodniowym obowiązkowym wymiarze godzin

Na podstawie art. 42 ust. 7 pkt 3 ustawy z dnia 26 stycznia 1982 r. – Karta Nauczyciela (t.j. Dz. U. z 2003 r. Nr 118, poz. 1112, Nr 137, poz. 1304, Nr 203, poz. 1966, Nr 231, poz. 2081; z 2004 r. Nr 96, poz. 959, Nr 179, poz. 1846 oraz z 2005 r. Nr 10, poz. 71) uchwała się, co następuje:

§ 1

1. Dla nauczycieli realizujących w ramach stosunku pracy w szkole obowiązki określone dla stanowisk o różnym tygodniowym obowiązkowym wymiarze godzin, tygodniowy obowiązkowy wymiar godzin ustala się według wzoru:

$$W = (x_1+x_2) : ((x_1:y_1) + (x_2:y_2))$$

gdzie:

W = oznacza tygodniowy obowiązkowy wymiar godzin
x₁, x₂... – oznacza ilość godzin poszczególnych stanowisk przydzieloną nauczycielowi w arkuszu organizacji szkoły,

y₁, y₂... – oznacza tygodniowy obowiązkowy wymiar godzin zajęć dydaktycznych, opiekuńczych, wychowawczych określona dla danych stanowisk w art. 42 ust. 3 ustawy Karta Nauczyciela.

2. Wymiar, o którym mowa w ust. 1, przyjmuje się w pełnych godzinach tak, że czas do 0,5 godziny pomija się, a co najmniej 0,5 godziny przyjmuje się za pełną godzinę.

§ 2

Wykonanie uchwały powierza się wójtowi gminy.

§ 3

Uchwała wchodzi w życie po upływie 14 dni od dnia ogłoszenia w Dzienniku Urzędowym Województwa Dolnośląskiego.

PRZEWODNICZĄCY RADY

WŁODZIMIERZ PASZKOWSKI

2909

UCHWAŁA GMINY W KAMIEŃCU ZĄBKOWICKIM

z dnia 22 czerwca 2005 r.

w sprawie zmiany uchwały nr XIV/87/04 Rady Gminy w Kamieńcu Ząbkowickim w sprawie określenia zasad nabywania, zbywania i obciążania nieruchomości wchodzących w skład gminnego zasobu nieruchomości oraz ich wydzierżawiania lub wynajmowania na okres dłuższy niż 3 lata

Na podstawie art. 18 ust. 2 pkt 9 lit. a, art. 40 ust. 2 pkt 3 i art. 42 ustawy z dnia 8 marca 1990 r. o samorządzie gminnym (t.j. Dz. U. z 2001 r. Nr 142, poz. 1591 z późn. zm.), art. 13 ust. 1, art. 15, art. 18, art. 34 ust. 6, art. 37 ust. 3, art. 68 ust. 1 pkt 1 i 7 oraz ust. 2, art. 70, art. 72 ust. 2, art. 73 ust. 4 ustawy z dnia 21 sierpnia 1997 r. o gospodarce nieruchomościami (t.j. Dz. U. z 2004 r. Nr 261, poz. 2603) Rada Gminy w Kamieńcu Ząbkowickim uchwała, co następuje:

§ 1

W uchwale nr XIV/87/04 Rady Gminy w Kamieńcu Ząbkowickim z dnia 30 czerwca 2004 r. w sprawie określenia zasad nabywania, zbywania i obciążania nieruchomości wchodzących w skład gminnego zasobu nieruchomości

oraz ich wydzierżawiania na okres dłuższy niż 3 lata wprowadza się następujące zmiany;

- 1) W podstawie prawnej uchwały i w § 1 pkt 2 uchwały wyrazy:
„tekst jednolity Dz. U. z 2000 r. Nr 46, poz. 543 z późn. zm.) zastępuje się wyrazami:” tekst jednolity Dz. U. z 2004 r. Nr 261, poz. 2603).

- 2) W § 16 ust. 2 skreśla się wyrazy: „Zaliczka zostanie rozliczona w przypadku sprzedaży nieruchomości, gdzie nastąpi dopłata lub zwrot nadpłaty, a”.
- 3) W § 18 dotychczasową treść: „Nieruchomości mogą być użyczane w celu: oznacza się jako ust. 1”.
- Po pkt 3 ust. 1 dodaje się pkt 4 o brzmieniu:
„§ 18 ust. 1 pkt 4 Prowadzenia działalności charytatywnej, oświatowej, wychowawczej, sportowej lub leczniczej, na cele niezwiązane z działalnością zarobkową” oraz dodaje się ust. 2 o brzmieniu:
„§ 18 ust. 2 Użyczenie nieruchomości na cele, o których mowa w ust. 1 pkt 1–4, może nastąpić na okres dłuższy niż 3 lata”.
- 4) W § 19 w ust. 1 wyraz „położone” zastępuje się wyrazem „przeznaczone” a w ust. 2 wyraz „pkt 1” zastępuje się wyrazem „ ust. 1” oraz dodaje się ust. 3 o brzmieniu:
„§ 19 ust. 3. Nieruchomości przeznaczone do dzierżawy na cele rolne mogą być wydzierżawiane na okres dłuższy niż 3 lata bez przetargu na rzecz osób, które jako ostatnie dzierżawiły nieruchomość na pod-
- stawie umowy dzierżawy przez okres co najmniej 3 lat.
- 5) Po § 24 dodaje się § 25 o brzmieniu:
„§ 25 Wykonanie uchwały powierza się Wójtowi”.
- 6) „§ 25 i 26 otrzymują kolejno numer § 26 i § 27”.
- § 2
- Wykonanie uchwały powierza się Wójtowi.
- § 3
- Uchwała podlega ogłoszeniu w Dzienniku Urzędowym Województwa Dolnośląskiego i na tablicy ogłoszeń w Urzędzie Gminy.
- § 4
- Uchwała wchodzi w życie po upływie 14 dni od dnia ogłoszenia w Dzienniku Urzędowym Województwa Dolnośląskiego.

PRZEWODNICZĄCY
RADY GMINY

STANISŁAW GEMBARA

2910

UCHWAŁA RADY GMINY W KAMIEŃCU ZĄBKOWICKIM

z dnia 22 czerwca 2005 r.

zmieniająca uchwałę nr XIV/86/04 Rady Gminy w Kamieńcu Ząbkowickim z dnia 30 czerwca 2004 r. w sprawie zasad sprzedaży nieruchomości rolnych wchodzących w skład gminnego zasobu nieruchomości

Na podstawie art. 18 ust. 2 pkt 9 lit. a, art. 40 ust. 2 pkt 3 i art. 42 ustawy z dnia 8 marca 1990 r. o samorządzie gminnym (t.j. Dz. U. z 2001 r. Nr 142, poz. 1591 z późn. zm.), art. 11, art. 12, art. 13 ust. 1, art. 25 ust. 1, art. 38, art. 67 ust. 1–3, art. 70 ustawy z dnia 21 sierpnia 1997 r. o gospodarce nieruchomościami (t.j. Dz. U. z 2004 r. Nr 261, poz. 2603), art. 2, art. 3 ust. 1, 2, 3, 4 i 7, art. 5, art. 6, art. 7 ustawy z dnia 11 kwietnia 2003 r. o kształtowaniu ustroju rolnego (Dz. U. z 2003 r. Nr 64, poz. 592), rozporządzenia Rady Ministrów z dnia 14 września 2004 r. w sprawie sposobu i trybu przeprowadzania przetargów oraz rokowań na zbycie nieruchomości (Dz. U. z 2004 r. Nr 207, poz. 2108), art. 46, art. 598, art. 602 § 1 ustawy z dnia 23 kwietnia 1964 r. – Kodeks cywilny (Dz. U. Nr 16, poz. 93 z późn. zm.) Rada Gminy w Kamieńcu Ząbkowickim uchwala, co następuje:

§ 1

W uchwale nr XIV/86/04 Rady Gminy w Kamieńcu Ząbkowickim z dnia 30 czerwca 2004 r. w sprawie zasad sprzedaży nieruchomości rolnych wchodzących w skład gminnego zasobu nieruchomości wprowadza się następujące zmiany:

- 1) W podstawie prawnej wyrazy:
- „ tekst jednolity Dz. U. z 2000 r., Nr 46, poz. 543 z późn. zm.)”,
 - „rozporządzenia Rady Ministrów z dnia 13 stycznia 1998 roku w sprawie określenia szcze-

gółowych zasad i trybu przeprowadzania przetargów na zbycie nieruchomości stanowiących własność Skarbu Państwa lub własność gminy (Dz. U. z 1998 r. Nr 9, poz. 30 z późn. zm.) zastępuje się wyrazami:

- „tekst jednolity Dz. U. z 2004 r. Nr 261, poz. 2603”,
- „rozporządzenie Rady Ministrów z dnia 14 września 2004 roku w sprawie sposobu i trybu przeprowadzania przetargów oraz rokowań na zbycie nieruchomości (Dz. U. z 2004 r. Nr 207, poz. 2108)”.

2) § 2 ust. 3 pkt 1 otrzymuje brzmienie:

§ 2

„§ 2 ust. 3 pkt 1 „do sprzedaży nieruchomości w drodze przetargu stosuje się zasady określone w rozporządzeniu Rady Ministrów z dnia 14 września 2004 r. w sprawie sposobu i trybu przeprowadzania przetargów oraz rokowań na zbycie nieruchomości (Dz. U. z 2004 r. Nr 207, poz.2108) oraz zarządzenia nr 105/04 Wójta Gminy Kamieniec Ząbkowicki z dnia 15 listopada 2004 r. w sprawie zatwierdzenia regulaminów określających tryb postępowania przy podejmowaniu działań w zakresie zbycia nieruchomości stanowiących własność gminy Kamieniec Ząbkowicki.”

Wykonanie uchwały powierza się Wójtowi Gminy.

§ 3

Uchwała podlega ogłoszeniu w Dzienniku Urzędowym Województwa Dolnośląskiego i na tablicy ogłoszeń w Urzędzie Gminy.

§ 4

Uchwała wchodzi w życie po upływie 14 dni od dnia ogłoszenia w Dzienniku Urzędowym Województwa Dolnośląskiego

3) § 3 pkt 1 otrzymuje brzmienie:

„§ 3 pkt 1 „Sprzedaż nieruchomości lub udziału w nieruchomości w drodze bezprzetargowej następuje za cenę nie niższą niż wartość nieruchomości określona przez rzeczoznawcę majątkowego, zgodnie z przepisami ustawy z dnia 21 sierpnia 1997 roku o gospodarce nieruchomościami”.

PRZEWODNICZĄCY
RADY GMINY

STANISŁAW GEMBARA

4) W § 3 po ust. 5 dodaje się ust. 6 o brzmieniu:

„§ 3 ust. 6 „Wójt Gminy może wyrazić zgodę na zbycie nieruchomości w trybie przetargowym w czasie trwania dzierżawy”.

2911

UCHWAŁA RADY GMINY ZAGRODNO

z dnia 29 czerwca 2005 r.

w sprawie regulaminu dodatków i innych składników wynagradzania nauczycieli oraz warunków ich obliczania i wypłacania

Na podstawie art. 18 ust. 2 punkt 15 ustawy z 8 marca 1990 r. o samorządzie gminnym (t.j. z 2001 r. Dz. U. Nr 142, poz. 1591 ze zm.), art. 30 ust. 6 i 6a, art. 54 ust. 7, w nawiązaniu do art. 91 d ust. 1 ustawy z dnia 26 stycznia 1982 r. Karta Nauczyciela (t.j. z 2003 r. Dz. U. Nr 118, poz. 1112 ze zm.) Rada Gminy Zagrodno uchwała, co następuje:

§ 1

Uchwała regulamin dodatków i innych składników wynagrodzenia nauczycieli oraz warunków ich obliczania i wypłacania.

Rozdział 1

Postanowienia ogólne

§ 2

Regulamin określa:

1. Szczegółowe warunki przyznawania i ustalania wysokości stawek dodatków do wynagrodzenia:
 - a) dodatku za wysługę lat,
 - b) dodatku motywacyjnego,
 - c) dodatku funkcyjnego,
 - d) dodatku za warunki pracy.

2. Szczegółowy sposób obliczania wynagrodzenia za godziny ponadwymiarowe oraz za godziny doraźnych zastępstw.

§ 3

Ileokroć w regulaminie jest mowa o:

1. **szkole**, należy przez to rozumieć: szkołę podstawową oraz gimnazjum, dla których organem prowadzącym jest Gmina Zagrodno,
2. **nauczycielach**, należy przez to rozumieć nauczycieli zatrudnionych w szkołach podstawowych i gimnazjach, dla których organem prowadzącym jest Gmina Zagrodno,
3. **dyrektorze**, należy przez to rozumieć dyrektora szkoły podstawowej i gimnazjum, dla których organem prowadzącym jest Gmina Zagrodno,

4. **wójtce**, należy przez to rozumieć wójta Gminy Zagrodno,
 5. **Karcie Nauczyciela**, należy przez to rozumieć ustawę z dnia 26 stycznia 1982r. Karta Nauczyciela (tekst jednolity z 2003 roku Dz. U. Nr 118, poz. 1112 ze zm.),
 6. **rozporządzeniu**, należy przez to rozumieć rozporządzeniu Ministra Edukacji Narodowej z dnia 31 stycznia 2005r. w sprawie wysokości minimalnych stawek wynagrodzenia nauczycieli, ogólnych warunków przyznawania dodatków do wynagrodzenia zasadniczego oraz wynagradzania za prace w dniu wolnym od pracy (Dz. U. z 2005 r. Nr 22, poz. 181),
 7. **gminie**, należy przez to rozumieć Gminę Zagrodno,
 8. **urzędzie**, należy przez to rozumieć Urząd Gminy Zagrodno.
- b) podnoszenie kwalifikacji i umiejętności zawodowych,
 - c) wzbogacanie własnego warsztatu pracy,
 - d) dbałość o estetykę i sprawność powierzonych pomieszczeń, pomocy dydaktycznych lub innych urządzeń szkolnych,
 - e) rzetelne i terminowe wywiązywanie się z poleceń służbowych i powierzonych obowiązków
 - f) prawidłowe prowadzenie dokumentacji szkolnej, w tym pedagogicznej,
 - g) przestrzeganie dyscypliny pracy.
3. **Posiadanie co najmniej oceny dobrej.**
 4. **Zaangażowanie w realizację czynności i zajęć określonych w art. 42 ust.2 pkt 2 i 3 Karty Nauczyciela, a w szczególności:**

Rozdział II

Dodatek za wysługę lat

§ 4

1. Szczególne przypadki zaliczania okresów zatrudnienia oraz innych okresów uprawniających do dodatku za wysługę lat ustala się w oparciu o zasady wynikające z § 7 rozporządzenia z dnia 31 stycznia 2005 r.
2. Dodatek za wysługę lat przysługuje:
 - a) począwszy od pierwszego dnia miesiąca kalendarzowego następującego po miesiącu w którym nauczyciel nabył prawo do dodatku lub do wyższej stawki tego dodatku, jeżeli nabycie prawa nastąpiło w ciągu miesiąca,
 - b) za dany miesiąc, jeżeli nabycie prawa do dodatku lub wyższej stawki tego dodatku nastąpiło od pierwszego dnia miesiąca.
3. Dodatek za wysługę lat przysługuje nauczycielowi w pełnej wysokości, także za okres urlopu dla poratowania zdrowia i zwolnień lekarskich oraz innej usprawiedliwionej nieobecności w pracy.

Rozdział III

Dodatek motywacyjny

§ 5

Warunkiem przyznania nauczycielowi dodatku motywacyjnego, z zastrzeżeniem § 6, jest:

1. **Uzyskiwanie osiągnięć dydaktycznych, wychowawczych i opiekuńczych, a w szczególności:**
 - a) uzyskiwanie przez uczniów, z uwzględnieniem ich możliwości i pracy nauczyciela, co najmniej dobrych osiągnięć dydaktyczno-wychowawczych potwierdzonych wynikami klasyfikacji lub promocji, efektami egzaminów i sprawdzianów albo sukcesami w olimpiadach, konkursach, zawodach itp.
 - b) Umiejętne rozwiązywanie problemów wychowawczych uczniów we współpracy z ich rodzicami;
 - c) Pełne rozpoznanie środowiska wychowawczego uczniów, aktywne i efektywne działanie na rzecz uczniów potrzebujących szczególnej troski.
2. **Jakość świadczonej pracy, w tym związanej z powierzonym stanowiskiem kierowniczym, a w szczególności:**
 - a) systematyczne i efektywne przygotowywanie się do przydzielonych obowiązków,

§ 6
O wysokości dodatku motywacyjnego dla dyrektorów szkół decydują w szczególności następujące kryteria:

- 1) **umiejętności racjonalnego gospodarowania środkami finansowymi szkoły:**
 - a) przestrzeganie dyscypliny finansów publicznych,
 - b) podejmowanie działań zmierzających do zwiększenia majątku szkolnego,
 - c) pozyskiwanie środków pozabudżetowych oraz umiejętność ich właściwego wykorzystania na cele szkoły,
 - d) podejmowanie działań zapewniających utrzymanie powierzonego mienia w stanie gwarantującym optymalne warunki do realizacji zadań dydaktyczno-wychowawczych,
- 2) **sprawność organizacyjna w realizacji zadań szkoły:**
 - a) dyscyplina pracy, podział zadań, terminowość realizacji zadań i zarządzeń,
 - b) podejmowanie działań motywujących nauczycieli do doskonalenia i podnoszenia kwalifikacji zawodowych,
 - c) polityka kadrowa,
 - d) organizowanie konferencji szkoleniowych,
 - e) współpraca z placówkami doskonalenia nauczycieli,
 - f) podejmowanie innych działań mających na celu promowanie szkoły,
- 3) **wysokie efekty w pracy dydaktycznej i wychowawczej szkoły:**
 - a) osiągnięcia uczniów szkoły – naukowe, sportowe, artystyczne w skali gminy, regionu, województwa, kraju.
 - b) poszerzona oferta szkoły poprzez: wprowadzenia programów autorskich, innowacji i eksperymentów pedagogicznych oraz innych rozwiązań metodycznych,

- c) dbałość o klimat wychowawczy szkoły poprzez rozwiązywanie konkretnych problemów wychowawczych, podejmowanie efektywnych działań profilaktycznych zapobiegających zagrożeniom społecznym,
- d) stwarzanie warunków sprzyjających rozwojowi samorządności i przedsiębiorczości uczniów,
- e) obecność szkoły w środowisku lokalnym, udział w imprezach, konkursach i przeglądach organizowanych przy współpracy z instytucjami społeczno-kulturalnymi,
- f) konstruktywna współpraca z radą rodziców lub szkoły i samorządem uczniowskim,

§ 7

1. Dodatek motywacyjny ustala:
 - a) dla nauczyciela – dyrektor szkoły – w wysokości od 1% do 20% jego wynagrodzenia zasadniczego,
 - b) dla dyrektora – wójt gminy – w wysokości od 5% do 50% wynagrodzenia zasadniczego.

§ 8

1. Dodatek motywacyjny jest wypłacany w miarę posiadanych środków finansowych; jego wysokość nie może przekroczyć 1% funduszu plac przeznaczanego na wynagrodzenia zasadnicze w danej szkole,
2. Wysokość dodatku motywacyjnego dla nauczycieli jest ustalana na podstawie opracowanego przez szkołę kryterium.
(Rozstrzygnięciem nadzorczym Wojewody Dolnośląskiego PN.II.0911-7/388/05 z dnia 28 lipca 2005 r. stwierdzono nieważność § 8 ust. 2).

§ 9

1. Dodatek motywacyjny przyznaje się na okres nie krótszy niż 6 miesiące i nie dłuższy niż 12 miesięcy.
2. Dla nauczycieli rozpoczynających pracę w danej szkole przyznanie dodatku motywacyjnego następuje po upływie co najmniej 1 roku zatrudnienia.
3. Dodatek motywacyjny nie przysługuje za okresy:
 - a) nieusprawiedliwionej nieobecności w pracy,
 - b) w okresie urlopu zdrowotnego nie przyznaje się dodatku motywacyjnego,
 - c) korzystania ze stanu nieczynnego,
 - d) na który orzeczono karę dyscyplinarną.

§ 10

1. Decyzję o przyznaniu dodatku motywacyjnego przekazuje się nauczycielowi w formie pisemnej. Decyzja ta nie jest decyzją w rozumieniu przepisów Kodeksu postępowania administracyjnego.
2. Kopię decyzji włącza się do akt osobowych nauczyciela.
3. Wypłatę dodatku motywacyjnego zawiesza się nauczycielom, wobec których prowadzone jest postępowanie dyscyplinarne, aż do czasu jego zakończenia.
4. Dodatek motywacyjny wypłaca się z góry w terminie wypłaty wynagrodzenia.

(Rozstrzygnięciem nadzorczym Wojewody Dolnośląskiego PN.II.0911-7/388/05 z dnia 28 lipca 2005 r. stwierdzono nieważność § 10 ust. 4).

R o z d z i a ł IV

Dodatek funkcyjny

§ 11

- 1) nauczycielowi, któremu powierzono stanowisko dyrektora lub inne stanowisko kierownicze w szkole, przewidziane w statucie szkoły przysługuje dodatek funkcyjny, w wysokości określonej w tabeli.
- 2) innego stanowiska kierowniczego przewidzianego w statucie szkoły (wicedyrektora) – od 10% do 30% wynagrodzenia zasadniczego

| Lp. | Stanowisko | Miesięcznie w zł (płacy zasadniczej) |
|-----|--|--------------------------------------|
| 1. | Szkoły wszystkich typów: | |
| | a) dyrektor szkoły liczącej do 7 oddziałów | od 10% do 25% |
| | b) dyrektor szkoły liczącej od 8 do 12 oddziałów | od 12% do 30% |
| | c) dyrektor szkoły liczącej powyżej 12 oddziałów | od 12% do 50% |

§ 12

Nauczyciel, któremu powierzono stanowisko dyrektora lub kierownika na czas określony, traci prawo do dodatku funkcyjnego z upływem tego okresu, a w razie wcześniejszego odwołania – z końcem miesiąca, w którym nastąpiło odwołanie, a jeżeli odwołanie nastąpiło pierwszego dnia miesiąca – od tego dnia.

§ 13

1. Decyzję w sprawie przyznania i wysokości dodatku funkcyjnego poszczególnym dyrektorom podejmuje wójt.
2. Wysokość dodatków funkcyjnych osób zajmujących inne stanowiska kierownicze ustala dyrektor szkoły mając na względzie ilość oddziałów wymienionych w § 11.
3. Decyzję o przyznaniu dodatku funkcyjnego przyznaje się w formie pisemnej.
4. Kopię decyzji składa się do akt osobowych.

§ 14

1. Wysokość dodatku funkcyjnego w granicach stawek określonych tabelą ustala się uwzględniając spełnienie warunków zawartych § 5 oraz:
 - a) znajomość przepisów prawa, w szczególności przepisów prawa oświatowego, prawa pracy, ustawy o finansach publicznych, ustawy o zamówieniach publicznych, przepisów wewnętrznych jednostki oraz ich prawidłowe zastosowanie w praktyce,
 - b) samodzielność i trafność przy podejmowaniu decyzji w zakresie kierowania i zarządzania szkołą,
 - c) liczbę oddziałów, nauczycieli, pracowników ekonomicznych i administracyjnych oraz stanowisk kierowniczych w szkole,
 - d) warunki organizacyjne w szkole.

§ 15

1. Nauczycielowi sprawującemu funkcję opiekuna stażu przysługuje w okresie pełnienia opieki dodatek funkcyjny w wysokości 30 zł miesięcznie.

2. Dodatek za wychowawstwo klasy, w zależności od liczby uczniów w klasie, wynosi:
 - a) do 15 uczniów – 25 zł
 - b) od 16 – 20 uczniów – 30 zł
 - c) powyżej 20 uczniów – 35 zł.
3. Dodatek za sprawowanie funkcji opiekuna stażu przysługuje za każdego nauczyciela będącego pod opieką uprawnionego do dodatku, a dodatek za wychowawstwo klasy wypłaca się za wychowawstwo każdej klasy,
4. Dodatek funkcyjny, o którym mowa w ust. 1, nie przysługuje w okresie przerwy powyżej 30 dni pracy w odbywaniu stażu przez nauczyciela, nad którym pełnią opiekę.

§ 16

1. Dodatek funkcyjny nie przysługuje za okresy:
 - a) nieusprawiedliwionej nieobecności w pracy,
 - b) urlopu dla poratowania zdrowia,
 - c) za które nie przysługuje wynagrodzenie zasadnicze, od pierwszego dnia miesiąca następującego po miesiącu, w którym nauczyciel zaprzestał pełnienia z innych powodów obowiązków, do których jest przypisany ten dodatek, a jeżeli zaprzestanie pełnienia obowiązków nastąpiło od pierwszego dnia – od tego dnia.

§ 17

1. Dodatek funkcyjny w stawce ustalonej dla dyrektora szkoły przysługuje nauczycielowi, któremu powierzono pełnienie obowiązków dyrektora, jeżeli nieobecność dyrektora w pracy przekracza jeden miesiąc.
(Rozstrzygnięciem nadzorczym Wojewody Dolnośląskiego PN, II.0911-7/388/05 z dnia 28 lipca 2005 r. stwierdzono nieważność § 17 ust. 1 we fragmencie: „jeżeli nieobecność dyrektora w pracy przekracza jeden miesiąc”).
2. Prawo do dodatku funkcyjnego powstaje od pierwszego dnia miesiąca następującego po miesiącu, w którym nastąpiło powierzenie stanowiska kierowniczego, wychowawstwa lub funkcji, a jeżeli powierzenie to nastąpiło pierwszego dnia miesiąca – od tego dnia.
(Rozstrzygnięciem nadzorczym Wojewody Dolnośląskiego PN, II.0911-7/388/05 z dnia 28 lipca 2005 r. stwierdzono nieważność § 17 ust. 2).

§ 18

Dodatek funkcyjny wypłaca się z góry, w terminie wypłaty wynagrodzenia.
(Rozstrzygnięciem nadzorczym Wojewody Dolnośląskiego PN, II.0911-7/388/05 z dnia 28 lipca 2005 r. stwierdzono nieważność § 18).

R o z d z i a ł V

Dodatek za warunki pracy

§ 19

1. Wysokość dodatku za warunki pracy przysługującego nauczycielom z tytułu pracy w trudnych, uciążliwych lub szkodliwych dla zdrowia warunkach, uzależniona jest od
 - a) wymiaru czasu pracy realizowanego w warunkach, o których mowa w pkt 1.

2. Dodatek za warunki pracy przysługuje w wysokości do 10% otrzymywanego przez nauczyciela wynagrodzenia zasadniczego.
3. Dodatek za warunki pracy przysługuje w okresie faktycznego wykonywania pracy, z którą dodatek jest związany, oraz w okresie niewykonywania pracy, za który przysługuje wynagrodzenie liczone jak za okres urlopu wypoczynkowego.
4. Dodatek za warunki pracy wypłaca się w całości, jeżeli nauczyciel realizuje w tych warunkach cały obowiązujący go wymiar zajęć. Dodatek wypłaca się w wysokości proporcjonalnej, jeżeli nauczyciel realizuje w warunkach trudnych, uciążliwych lub szkodliwych dla zdrowia tylko część obowiązującego wymiaru zajęć lub jeżeli jest zatrudniony w niepełnym wymiarze godzin.
5. Wysokość dodatku za warunki pracy dla dyrektora ustala wójt gminy, a dla pozostałych nauczycieli – dyrektor szkoły.

R o z d z i a ł VI

Wynagrodzenia za godziny ponadwymiarowe i godziny doraźnych zastępstw

§ 20

1. Wynagrodzenie za jedną godzinę ponadwymiarową ustala się dzieląc nauczycielowi stawkę wynagrodzenia zasadniczego (z uwzględnieniem dodatku za warunki pracy, jeżeli praca w godzinach ponadwymiarowych odbywa się w takich warunkach) przez miesięczną liczbę godzin obowiązkowego wymiaru zajęć dydaktycznych, wychowawczych lub opiekuńczych, realizowanych w ramach godzin ponadwymiarowych nauczyciela.
2. Wynagrodzenie za jedną godzinę doraźnego zastępstwa przydzielonego nauczycielowi ustala się dzieląc stawkę wynagrodzenia zasadniczego z uwzględnieniem dodatku za warunki pracy (jeżeli praca w godzinach doraźnego zastępstwa odbywa się w takich warunkach) przez miesięczną liczbę godzin obowiązkowego wymiaru zajęć, ustalonego dla rodzaju zajęć dydaktycznych, wychowawczych lub opiekuńczych.
3. Miesięczną liczbę godzin obowiązkowego wymiaru zajęć nauczyciela uzyskuje się mnożąc tygodniowy obowiązkowy wymiar godzin przez 4,16 z zaokrągleniem do pełnych godzin, w ten sposób, że czas zajęć do 0,5 godziny pomija się, a co najmniej 0,51 godziny liczy się za jedną godzinę.

§ 21

1. Wynagrodzenie za godziny ponadwymiarowe przydzielone w planie organizacyjnym nie przysługuje za dni, w których nauczyciel nie realizuje zajęć z powodu przerw przewidzianych przepisami o organizacji roku szkolnego, rozpoczynania lub kończenia zajęć w środku tygodnia oraz za dni usprawiedliwionej i nieusprawiedliwionej nieobecności w pracy,
2. Wynagrodzenie przysługuje za godziny ponadwymiarowe przypadające w dniach, w których nauczyciel nie mógł ich zrealizować z przyczyn leżących po stronie pracodawcy, w szczególności w związku z:

- b) zawieszeniem zajęć z powodu epidemii lub mroźów,
- c) wyjazdem dzieci na wycieczki lub na imprezy,
- d) chorobą dziecka nauczanego indywidualnie, trwającego nie dłużej jak tydzień traktuje się jako godziny faktycznie zrealizowane,
- e) rekolekcjami,
- f) doksztalcaniem i doskonaleniem zawodowym, odbywanego na podstawie skierowania przez dyrektora,
- g) opieki nad dzieckiem,
- h) urlopu okolicznościowego określonym Kodeksem pracy,
- i) zwolnienie z pracy zawodowej na czas niezbędny do wykonywania doraźnej czynności wynikającej z jego funkcji związkowej.

§ 22

1. Dla ustalenia wynagrodzenia za godziny ponadwymiarowe w tygodniach, w których przypadają dni usprawiedliwionej nieobecności w pracy nauczyciela lub dni ustawowo wolne od pracy oraz w tygodniach, w których zajęcia rozpoczynają się lub kończą w środku tygodnia – za podstawę ustalenia liczby godzin ponadwymiarowych przyjmuje się obowiązkowy tygodniowy wymiar zajęć, określony w art. 42 ust. 3 lub ustalony na podstawie art. 42 ust. 7 Karty Nauczyciela, pomniejszony o 1/5 tego wymiaru (lub 1/4, gdy dla nauczyciela, dla którego ustalono czterodniowy tydzień pracy) za każdy dzień usprawiedliwionej nieobecności lub dzień ustawowo wolny od pracy. Liczba godzin ponadwymiarowych, za które przysługuje wynagrodzenie w takim tygodniu, nie może być większa niż liczba godzin przydzielonych w planie organizacyjnym.

2. Wynagrodzenie za godziny, o których mowa w ust. 1, przysługuje za godziny faktycznie zrealizowane.

§ 23

Nauczyciel korzystający z obniżonego tygodniowego obowiązkowego wymiaru godzin zajęć nie może mieć godzin ponadwymiarowych, z wyjątkiem nauczycieli, o których mowa w art. 42 ust. 6 ustawy – Karta Nauczyciela, w wymiarze 6 godzin tygodniowo.

§ 24

Traci moc uchwała nr XVII/106/2000 Rady Gminy Zagrodno z dnia 25 września 2000 r. w sprawie „Regulaminu określającego wysokość oraz szczegółowe warunki przyznawania nauczycielom dodatków: za wysługę lat, motywacyjnego, funkcyjnego i za warunki pracy oraz niektóre inne składniki wynagrodzenia, a także wysokość oraz szczegółowe zasady przyznawania i wypłacania dodatku mieszkaniowego.”

§ 25

Wykonanie uchwały powierza się Wójtowi Gminy.

§ 26

Uchwała wchodzi w życie po upływie 14 dni od dnia ogłoszenia w Dzienniku Urzędowym Województwa Dolnośląskiego, z mocą obowiązującą od 1 stycznia 2005 r.

PRZEWODNICZĄCY
RADY GMINY

EDWARD KACHNIARZ

2912**UCHWAŁA RADY GMINY W MĘCINCE**

z dnia 30 czerwca 2005 r.

w sprawie udzielenia upoważnienia dyrektorowi Zespołu Szkół w Męcince

Na podstawie art. 39 ust. 4 ustawy z dnia 8 marca 1990 r. o samorządzie gminnym (Dz. U. z 2001 r. Nr 142, poz. 1591; z 2002 r. Nr 23, poz. 220, Nr 62, poz. 558, Nr 113, poz. 984, Nr 153, poz. 1271 i nr 214, poz. 1806; z 2003 r. Nr 80, poz. 717 i Nr 162, poz. 1568 oraz z 2004 r. Nr 102, poz. 1055 i Nr 116, poz. 1203) Rada Gminy w Męcince uchwała, co następuje:

§ 1

Z dniem 1 września 2005 r. upoważnia się panią Zofię Głowiak – dyrektora Zespołu Szkół w Męcince do załatwiania indywidualnych spraw z zakresu pomocy materialnej o charakterze socjalnym dla uczniów zamieszkałych na terenie gminy w obwodzie Szkoły Podstawowej w Męcince.

§ 2

Uchwała wchodzi w życie po upływie 14 dni od dnia ogłoszenia w Dzienniku Urzędowym Województwa Dolnośląskiego.

PRZEWODNICZĄCY
RADY GMINY

STANISŁAW PRĘDKIEWICZ

2913

UCHWAŁA RADY GMINY W MĘCINCE

z dnia 30 czerwca 2005 r.

w sprawie udzielenia upoważnienia dyrektorowi Szkoły Podstawowej w Piotrowicach

Na podstawie art. 39 ust. 4 ustawy z dnia 8 marca 1990 r. o samorządzie gminnym (Dz. U. z 2001 r. Nr 142, poz. 1591; z 2002 r. Nr 23, poz. 220, Nr 62, poz. 558, Nr 113, poz. 984, Nr 153, poz. 1271 i nr 214, poz. 1806; z 2003 r. Nr 80, poz. 717 i Nr 162, poz. 1568 oraz z 2004 r. Nr 102, poz. 1055 i Nr 116, poz. 1203) Rada Gminy w Męcince uchwala, co następuje:

§ 1

Z dniem 1 września 2005 r. upoważnia się panią Danutę Niedzielską – dyrektora Szkoły Podstawowej w Piotrowicach do załatwiania indywidualnych spraw z zakresu pomocy materialnej o charakterze socjalnym dla uczniów zamieszkałych na terenie gminy Męcinka w obwodzie Szkoły Podstawowej w Piotrowicach.

§ 2

Uchwała wchodzi w życie po upływie 14 dni od dnia ogłoszenia w Dzienniku Urzędowym Województwa Dolnośląskiego.

PRZEWODNICZACY
RADY GMINY

STANISŁAW PRĘDKIEWICZ

2914

UCHWAŁA RADY GMINY ŚWIĘTA KATARZYNA

z dnia 30 czerwca 2005 r.

w sprawie uchwalenia zmiany miejscowego planu zagospodarowania przestrzennego wydzielonego obszaru Siechnice-Centrum dla terenu położonego w okolicach ulicy Modrzewiowej w Siechnicach

Na podstawie art. 18 ust. 2 pkt 5 ustawy z dnia 8 marca 1990 r. o samorządzie gminnym (t.j. Dz. U. Nr 142 z 2001 r., poz. 1591 ze zmianami), art. 3 i 20 ustawy z dnia 27 marca 2003 r. o planowaniu i zagospodarowaniu przestrzennym (Dz. U. Nr 80 z 2003 r., poz. 717 ze zmianami), w związku z uchwałą Rady Gminy Święta Katarzyna nr XIV/117/03 z dnia 4 grudnia 2003 r. w sprawie przystąpienia do sporządzenia zmiany miejscowego planu zagospodarowania przestrzennego wydzielonego obszaru Siechnice-Centrum dla terenu położonego w okolicach ulicy Modrzewiowej w Siechnicach oraz stwierdzając zgodność ze „Studium uwarunkowań i kierunków zagospodarowania przestrzennego gminy Święta Katarzyna” przyjętym przez Radę Gminy Święta Katarzyna uchwałą nr XLIV/230/97 z dnia 16 grudnia 1997 r., Rada Gminy Święta Katarzyna uchwala, co następuje:

§ 1

1. Uchwała się zmianę miejscowego planu zagospodarowania przestrzennego wydzielonego obszaru Siechnice-Centrum dla terenu położonego w okolicach ulicy Modrzewiowej w Siechnicach, zwaną dalej planem.
2. Integralną częścią planu jest rysunek planu w skali 1:1000 stanowiący załącznik nr 1 do uchwały.

3. Załącznikami do niniejszej uchwały są:

- 1) rozstrzygnięcie o sposobie rozpatrzenia uwag wniesionych do projektu planu stanowiące załącznik nr 2 do uchwały,
- 2) rozstrzygnięcie o sposobie realizacji, zapisanych w planie, inwestycji z zakresu infrastruktury technicznej, które należą do zadań własnych gminy oraz o zasadach ich finansowania, zgodnie z prze-

pisami o finansach publicznych, stanowiące załącznik nr 3 do uchwały.

R o z d z i a ł I

§ 2

1. Plan obejmuje obszar położony w granicach administracyjnych miasta Siechnice między ulicami: Jarzębinową, Zacisze i rowem melioracyjnym (dz. 582w).
2. Granicę obszaru objętego planem określono na rysunku planu w skali 1:1000, stanowiącym załącznik nr 1 do niniejszej uchwały.

§ 3

1. Obowiązującymi ustaleniami planu są następujące oznaczenia graficzne rysunku planu:
 - 1) granice obszaru objętego planem,
 - 2) linie rozgraniczające tereny o różnym przeznaczeniu (funkcjach) lub różnych zasadach zagospodarowania, wraz z oznaczeniami określającymi podstawowe przeznaczenie terenów,
 - 3) nieprzekraczalne linie zabudowy,
 - 4) granice stref ograniczeń zabudowy i zagospodarowania terenów.
2. Pozostałe oznaczenia graficzne rysunku planu nie stanowią obowiązujących ustaleń planu, mają znaczenie informacyjne.
3. Zmiana nazw własnych i oznaczeń numerycznych, oznaczonych w niniejszej uchwale kursywą, nie powoduje dezaktualizacji ustaleń planu.

§ 4

Ilekcroć w niniejszej uchwale jest mowa o:

1. **Terenie** – należy przez to rozumieć obszar wyznaczony na rysunku planu liniami rozgraniczającymi, oznaczony symbolem określającym przeznaczenie podstawowe.
2. **Przepisach odrębnych** – należy przez to rozumieć przepisy ustaw wraz z aktami wykonawczymi, normy branżowe oraz ograniczenia w dysponowaniu terenami wynikające z prawomocnych decyzji administracyjnych.
3. **Przeznaczeniu podstawowym lub funkcji podstawowej** – należy przez to rozumieć takie przeznaczenie lub funkcję, która przeważa na danym terenie wydzielonym liniami rozgraniczającymi.
4. **Przeznaczeniu dopuszczalnym lub funkcji dopuszczalnej** – należy przez to rozumieć rodzaje przeznaczenia lub funkcję inną niż podstawowa, która uzupełnia lub wzbogaca przeznaczenie lub funkcję podstawową, jednocześnie nie kolidując z nią lub nie wykluczając możliwości zagospodarowania terenu w sposób określony przeznaczeniem podstawowym.
5. **Liniach rozgraniczających** – należy przez to rozumieć linie rozdzielające tereny o różnym przeznaczeniu (funkcji) lub różnych zasadach zagospodarowania.
6. **Nieprzekraczalnych liniach zabudowy** – należy przez to rozumieć linie wyznaczające dopuszczalne zbliżenie ściany frontowej obiektu kubaturowego do wskazanej linii rozgraniczającej danego terenu, regulacji tej nie podlegają wykusze, zadaszenia wejściowe, rampy i podesty, tarasy bez podpiwniczenia, schody i okapy; na terenach dla których nie zostały określone linie zabudowy należy stosować ogólne za-

sady lokalizacji obiektów określone w przepisach odrębnych.

7. **Infrastrukturze technicznej** – należy przez to rozumieć ogół podziemnych i nadziemnych urządzeń liniowych i kubaturowych służących zaopatrzeniu w wodę, odprowadzeniu ścieków i wód opadowych, zaopatrzeniu w energię elektryczną, gaz i ciepło, telekomunikacji.
8. **Zagospodarowaniu tymczasowym** – należy przez to rozumieć sposoby zagospodarowania terenu do czasu realizacji przeznaczenia lub funkcji podstawowej lub dopuszczalnej, określonej w planie.
9. **Urządzeniach towarzyszących** – należy przez to rozumieć obiekty technicznego wyposażenia, dojazdy i dojścia, parkingi i garaże, budynki gospodarcze, wiaty i zadaszenia, małą architekturę, oczka wodne o charakterze rekreacyjnym lub ozdobnym oraz inne urządzenia pełniące służebną rolę wobec funkcji określonych w przeznaczeniu podstawowym lub dopuszczalnym.

R o z d z i a ł II

Ustalenia ogólne

§ 5

Zasady ochrony dziedzictwa kulturowego i zabytków oraz dóbr kultury współczesnej.

1. Wszelkie zamierzenia inwestycyjne podlegają obowiązkowi pisemnego powiadomienia właściwego organu służby ochrony zabytków o terminie rozpoczęcia i zakończenia prac ziemnych z co najmniej 7 dniowym wyprzedzeniem.
2. W przypadku wystąpienia zabytków i obiektów archeologicznych wymagane jest podjęcie ratowniczych badań wykopaliskowych na koszt inwestora, za zezwoleniem właściwego organu służby ochrony zabytków.

§ 6

Szczególne warunki zagospodarowania terenów oraz ograniczenia w ich użytkowaniu

Napowietrzne linie elektroenergetyczne:

- 1) w oznaczonej na rysunku planu strefie ograniczeń zabudowy i zagospodarowania terenu (ochronnej) linii elektroenergetycznej, w odległości do 5 m od osi napowietrznej linii elektroenergetycznej średniego napięcia ustala się zakaz lokalizacji obiektów z pomieszczeniami przeznaczonymi na stały pobyt ludzi, lokalizacja innych wymaga uzgodnienia z zarządcą sieci,
- 2) w przypadku likwidacji, przełożeniu lub skablowaniu napowietrznej linii elektroenergetycznej średniego napięcia SN 20 kV dopuszcza się możliwość zagospodarowania terenu położonego w zasięgu strefy ograniczeń zabudowy i zagospodarowania terenu (ochronnej) oznaczonej na rysunku planu, zgodnie z przeznaczeniem podstawowym terenu.

§ 7

Granice i sposoby zagospodarowania terenów lub obiektów podlegających ochronie

1. Ze względu na położenie terenu objętego planem w obszarze Głównego Zbiornika Wód Podziemnych nr 320 „Pradolina rzeki Odry” ustala się:

- 1) zakaz odprowadzania nieoczyszczonych ścieków do wód podziemnych, gruntów oraz wód otwartych (rowów),
- 2) zakaz lokalizowania obiektów i urządzeń mogących znacząco oddziaływać na środowisko, dla których istnieje obowiązek sporządzenia raportu oddziaływania na środowisko, przechowywania i magazynowania toksycznych środków chemicznych, magazynowania paliw i substancji ropopochodnych, składowania i utylizacji surowców wtórnych oraz odpadów komunalnych i niebezpiecznych.
2. W granicach obszaru objętego planem należy uwzględnić zakazy i ograniczenia ustanowione w decyzji nr RLS gw I 053/17/74 z dn. 31 marca 1974 r. wydanej przez Wydział Rolnictwa, Leśnictwa i Skupu Urzędu Wojewódzkiego we Wrocławiu ustanawiającej strefy ochronne ujęć i źródeł wody pitnej dla miasta Wrocławia. Z chwilą ustanowienia w trybie obowiązujących przepisów prawnych nowych warunków zagospodarowania przedmiotowych terenów należy stosować wymagania wprowadzone nowymi przepisami.
3. W granicach obszaru objętego planem nie występują tereny górnicze, narażone na niebezpieczeństwo powodzi oraz zagrożone osuwaniem się mas ziemnych.

§ 8

Zasady modernizacji, rozbudowy i budowy systemów komunikacji i infrastruktury technicznej

1. Komunikacja:

- 1) w liniach rozgraniczających dróg i ulic dopuszcza się prowadzenie sieci infrastruktury technicznej w uzgodnieniu z zarządcą drogi oraz na warunkach określonych w przepisach szczególnych,
- 2) w liniach rozgraniczających dróg i ulic dopuszcza się lokalizację elementów małej architektury, wiat przystankowych i urządzeń reklamowych pod warunkiem uzgodnienia lokalizacji z właściwym zarządcą drogi,
- 3) ustala się obowiązek dostosowania chodników i przejść dla pieszych do wymagań osób niepełnosprawnych, zgodnie z warunkami określonymi w przepisach szczególnych,
- 4) zagospodarowanie terenów w rejonie skrzyżowań dróg, a w szczególności ogrodzenia i nasadzenia zieleni nie mogą powodować ograniczenia widoczności i pogarszać parametrów trójkątów widoczności wyznaczanych zgodnie z obowiązującymi przepisami szczególnymi,
- 5) ustala się obowiązek zapewnienia w granicach poszczególnych terenów odpowiedniej liczby miejsc postojowych, lecz nie mniej niż:
 - a) 2 stanowiska postojowe na 1 mieszkanie w zabudowie mieszkaniowej jednorodzinnej (tereny **MN**, **MN/U**) – wskaźnik ten uwzględnia również miejsca w garażach zlokalizowanych na terenie posesji,
 - b) 1 stanowisko postojowe na 1 mieszkanie w zabudowie mieszkaniowej wielorodzinnej (tereny **MW**),
 - c) 1 stanowisko na 25 m² powierzchni użytkowej funkcji usługowej, lecz nie mniej niż 2 stanowiska – w przypadku lokalizacji funkcji

- usługowych jako towarzyszących funkcji podstawowej (**MN/U**),
- 6) warunki dotyczące zapewnienia minimalnej liczby miejsc postojowych uznaje się za spełnione, jeżeli w bezpośrednim sąsiedztwie obiektów w liniach rozgraniczających ulic publicznych lub w odległości nie większej niż 300 m od terenów zlokalizowanych zostanie nie więcej niż 50% wymaganej liczby miejsc postojowych.
2. **Infrastruktura techniczna – zasady ogólne:**
 - 1) sieci infrastruktury technicznej należy prowadzić w liniach rozgraniczających dróg i ulic po uzgodnieniu i za zgodą zarządcy drogi oraz na warunkach określonych w przepisach odrębnych,
 - 2) dopuszcza się możliwość realizacji urządzeń infrastruktury technicznej jako towarzyszących inwestycjom na terenach własnych inwestorów.
3. **Zaopatrzenie w wodę odbiorców** – z miejskiej lub zakładowej sieci wodociągowej, przyłączami wodociągowymi wpiętymi do rozdzielczej sieci wodociągowej, na warunkach uzgodnionych z zarządcą sieci.
4. **Kanalizacja sanitarna:**
 - 1) odprowadzenie ścieków bytowych systemem kanalizacji sanitarnej do miejskiej oczyszczalni ścieków,
 - 2) odprowadzenie ścieków bytowych z poszczególnych budynków przyłączami kanalizacji sanitarnej wpiętymi do sieci kanalizacji sanitarnej, zgodnie z przepisami odrębnymi,
 - 3) ustala się zakaz stosowania w nowo realizowanej zabudowie bezodpływowych zbiorników na nieczystości płynne (szamb) oraz biologicznych przydomowych oczyszczalni ścieków z drenażem rozszacującym.
5. **Kanalizacja deszczowa:**
 - 1) odprowadzenie wód opadowych z dróg (nawierzchni utwardzonych) kanalizacją deszczową,
 - 2) odprowadzenie wód opadowych z połaci dachowych i nawierzchni utwardzonych w granicach poszczególnych działek powierzchniowo, z zastosowaniem studni chłonnych na terenie własnym inwestora lub do kanalizacji deszczowej,
 - 3) tereny, na których może dojść do zanieczyszczenia substancjami ropopochodnymi lub chemicznymi należy utwardzić i skanalizować, zanieczyszczenia winny być zneutralizowane na terenie inwestora przed ich odprowadzeniem do kanalizacji deszczowej.
6. **Elektroenergetyka** – zasilanie elektroenergetyczną kablową siecią niskiego napięcia.
 - 1) w granicach obszaru objętego planem znajduje się linia elektroenergetyczna średniego napięcia SN 20, obowiązują ograniczenia w zagospodarowaniu terenu określone w § 6 ust. 1,
 - 2) w celu poprawy warunków zasilania w przypadku powstania zwiększonego zapotrzebowania na energię elektryczną należy przewidzieć lokalizację stacji transformatorowych obsługujących zabudowę mieszkaniową wielorodzinną na terenach **01** i **02 MW**,
 - 3) dopuszcza się jako rozwiązanie alternatywne lokalizację stacji transformatorowej na terenie **02 ZP**,
 - 4) zaleca się docelowo kablowne napowietrznych odcinków sieci elektroenergetycznej,

- 5) zasilanie nowo projektowanych stacji transformatorowych z elektroenergetycznych linii średniego napięcia,
 - 6) dopuszcza się w miarę potrzeb lokalizację stacji transformatorowych sytuowanych na terenach własnych inwestorów.
- 7. Zaopatrzenie w gaz:**
- 1) dostawa gazu z rozdzielczej sieci gazowej, przyłączanie obiektów na zasadach określonych w Prawie energetycznym,
 - 2) rozdzielczą sieć gazową należy prowadzić w liniach rozgraniczających dróg (w chodnikach, poboczach i pasach zieleni) zgodnie z przepisami szczególnymi,
 - 3) dopuszcza się stosowanie indywidualnych zbiorników zaopatrzenia w gaz płynny, lokalizacja zbiorników i związanych z nimi instalacji zgodnie z wymogami przepisów szczególnych.
- 8. Zaopatrzenie w ciepło:** z indywidualnych lub zbiorczych (ciepłociąg) źródeł zaopatrzenia w ciepło, zalecane stosowanie paliw proekologicznych, niskoemisyjnych (energia elektryczna, olej opałowy, gaz przewodowy lub płynny itp.) niepowodujących ponadnormatywnego zanieczyszczenia powietrza.
- 9. Telekomunikacja:**
- 1) kablową siecią telekomunikacyjną, podłączenia nowych abonentów z lokalnej sieci rozdzielczej,
 - 2) rozwój sieci telekomunikacyjnej wynikający z kolejności rozbudowy obszarów planowanej zabudowy będzie następował staraniem i na koszt operatora sieci.
- 10. Usuwanie odpadów komunalnych:** Obowiązują zasady usuwania i utylizacji odpadów określone w przepisach odrębnych i gminnych.
- 11. Melioracje:** W przypadku naruszenia i uszkodzenia sieci drenarskiej należy natychmiast powiadomić zarządcę sieci oraz dokonać naprawy układu drenażowego pod nadzorem specjalisty ds. melioracji.

§ 9

Tymczasowe sposoby zagospodarowania, urządzenia i użytkowania terenów

Dopuszcza się jako zagospodarowanie tymczasowe dotychczasowy sposób zagospodarowania terenów, bez możliwości wprowadzania trwałych obiektów budowlanych uniemożliwiających docelową realizację ustaleń planu.

R o z d z i a ł I I I

Ustalenia szczegółowe

§ 10

01, 02 MN – przeznaczenie podstawowe – zabudowa mieszkaniowa jednorodzinna, z urządzeniami towarzyszącymi.

1. Przeznaczenie dopuszczalne:

Usługi nieuciążliwe nieprzekraczające 30% powierzchni całkowitej budynku mieszkalnego, lecz nie więcej niż 100 m²; usługi mogą być lokalizowane w adaptowanych pomieszczeniach budynku mieszkal-

nego, w pomieszczeniach dobudowanych lub w obiektach wolno stojących.

2. Zasady ochrony i kształtowania ład przestrzennego:

- 1) w nowo realizowanych budynkach mieszkalnych ustala się obowiązek stosowania dachów stromych o symetrycznym układzie połączeń dachowych (dopuszcza się dachy wielospadowe); o spadkach 30–45° (nie dotyczy lukarn, wykuszów itp.), z wyłączeniem dachów o mijających się kalenicach; o pokryciu dachówką ceramiczną lub innymi materiałami o fakturze dachówkopodobnej,
- 2) w nowo realizowanych budynkach gospodarczych lub garażach towarzyszących funkcji podstawowej zaleca się stosowanie dachów stromych o symetrycznym układzie połączeń dachowych o nachyleniu połączeń nie mniejszej niż 30°, pokrytych materiałem nawiązującym kolorystyką i fakturą do pokryć dachowych budynków mieszkalnych,
- 3) wysokość nowo realizowanej zabudowy mieszkaniowej nie może przekroczyć 12 m od poziomu terenu do kalenicy,
- 4) budynki gospodarcze i garaże towarzyszące funkcji podstawowej oraz wolno stojące obiekty usługowe stanowiące funkcje dopuszczalne nie mogą przekraczać wysokości 6 m licząc od powierzchni terenu (mierzonej przy wejściu lub wjeździe) do szczytu kalenicy lub najwyższego elementu konstrukcyjnego,
- 5) ustala się zakaz lokalizacji tymczasowych obiektów usługowych.

3. Zasady ochrony środowiska, przyrody i krajobrazu kulturowego:

- 1) ustala się zakaz prowadzenia działalności handlu komisowego pojazdami mechanicznymi, usług naprawczych pojazdów mechanicznych (w tym blacharstwa, lakiernictwa usług wulkanizacyjnych), trwałego składowania surowców i materiałów masowych oraz lokalizowania obiektów i urządzeń związanych ze składowaniem, gospodarczym wykorzystaniem i utylizacją odpadów i surowców wtórnych oraz usług związanych z przetwarzaniem drewna oraz tworzyw sztucznych,
- 2) projekt budowlany winien uwzględnić ewentualne oddziaływanie podwyższonego poziomu wód gruntowych na fundamenty i ściany budynków,
- 3) ustala się zakaz realizacji budynków podpiwnicznych, fundamenty i ściany budynków należy wykonywać z materiałów i zastosowaniem technologii chroniących przez zawilgoceniem.

4. Ochrona dziedzictwa kulturowego i zabytków oraz dóbr kultury współczesnej: Obowiązują ustalenia § 5.

5. Parametry i wskaźniki kształtowania zabudowy oraz zagospodarowania terenu:

- 1) ustala się nieprzekraczalne linie zabudowy od linii rozgraniczających ulic i terenów publicznych zgodnie z oznaczeniami na rysunku planu, w tym:
 - a) 4–7 m od linii rozgraniczającej ulicy **01 KDD 1/2**,
 - b) 4 m od linii rozgraniczających ulic (**KDZ 1/2**), **01 i 02 KDX**,

- 2) dopuszcza się przeznaczanie pod zabudowę (w tym utwardzone nawierzchnie, dojścia i dojazdy, parkingi i tarasy) maksymalnie do 50% powierzchni działki budowlanej, pozostałą część działki należy zagospodarować zielenią urządzo-
ną,
 - 3) ogrodzenia posesji od strony ulic i terenów publicznych należy wykonywać jako ażurowe (min. 60% prześwitów), dopuszcza się stosowanie podmurówki o wysokości nieprzekraczającej 60 cm licząc od poziomu terenu, wysokość ogrodzeń (dotyczy przęseł i elementów poziomych, z wyłączeniem słupków nośnych) nie może przekroczyć 1,5 m; ustala się zakaz realizacji ogrodzeń pełnych lub z przęseł wykonanych w całości z prefabrykatów betonowych.
- 6. Szczegółowe zasady i warunki scalania i podziału nieruchomości:**
- 1) dopuszcza się scalanie istniejących, wydzielonych działek,
 - 2) dopuszcza się zmianę istniejących podziałów geodezyjnych z zastrzeżeniem zachowania następujących minimalnych powierzchni samodzielnych działek przeznaczonych pod zabudowę:
 - a) dla zabudowy wolno stojącej = 450 m^2 ,
 - b) dla zabudowy bliźniaczej = 350 m^2 ,
 - 3) wydzielane w wyniku podziałów wewnętrzne niepubliczne dojazdy i dojścia do zabudowy winny spełniać warunki określone w obowiązujących przepisach szczególnych, w tym w przepisach w zakresie bezpieczeństwa przeciwpożarowego.
- § 11
- 01, 02 MN/U – przeznaczenie podstawowe – zabudowa mieszkaniowo-usługowa, z urządzeniami towarzyszącymi.**
1. **Przeznaczenie dopuszczalne:**
 - 1) zabudowa mieszkaniowa jednorodzinna,
 - 2) usługi nieuciążliwe; które mogą być lokalizowane w adaptowanych pomieszczeniach budynku mieszkalnego, w pomieszczeniach dobudowanych lub w odrębnych obiektach wolno stojących.
 2. **Zasady ochrony i kształtowania ładu przestrzennego:**
 - 1) w nowo realizowanych budynkach mieszkalnych ustala się obowiązek stosowania dachów stromych o symetrycznym układzie połaci dachowych (dopuszcza się dachy wielospadowe); o spadkach 30-45° (nie dotyczy lukarn, wykuszów itp.), z wyłączeniem dachów o mijających się kalenicach; o pokryciu dachówką ceramiczną lub innymi materiałami o fakturze dachówkopodobnej,
 - 2) w nowo realizowanych budynkach gospodarczych lub garażach towarzyszących funkcji podstawowej zaleca się stosowanie dachów stromych o nachyleniu połaci nie mniejszej niż 30°, pokrytych materiałem nawiązującym kolorystyką i fakturą do pokryć dachowych budynków mieszkalnych,
 - 3) wysokość nowo realizowanej zabudowy oraz przebudowywanych obiektów istniejących nie może przekraczać:
 - a) budynków mieszkalnych i usługowych:
 - na terenie **01 MN/U** – 10 m od poziomu terenu do kalenicy,
 - na terenie **02 MN/U** – 12 m od poziomu terenu do kalenicy,
 - b) budynków gospodarczych i garaży towarzyszących funkcji podstawowej – wysokości 6 m licząc od powierzchni terenu (mierzonej przy wejściu lub wjeździe) do kalenicy.
- 3. Zasady ochrony środowiska, przyrody i krajobrazu kulturowego:**
- 1) ustala się zakaz prowadzenia działalności zaliczonej zgodnie z przepisami szczególnymi do mogącej znacząco oddziaływać na środowisko, prowadzenia działalności handlu komisowego pojazdami mechanicznymi, trwałego składowania surowców i materiałów masowych oraz lokalizowania obiektów i urządzeń związanych ze składowaniem, gospodarczym wykorzystaniem i utylizacją odpadów i surowców wtórnych oraz usług związanych z przetwarzaniem drewna oraz tworzyw sztucznych,
 - 2) działalność usługowa nie może powodować ponadnormatywnych obciążeń środowiska uciążliwościami w zakresie hałasu, wibracji, emisji zanieczyszczeń pyłowych i gazowych, zanieczyszczenia wód podziemnych i powierzchniowych, promieniowania elektromagnetycznego poza granicami terenu, do którego inwestor posiada tytuł prawny,
 - 3) projekt budowlany winien uwzględnić ewentualne oddziaływanie podwyższonego poziomu wód gruntowych na fundamenty i ściany budynków,
 - 4) ustala się zakaz realizacji budynków podpiwnicznych, fundamenty i ściany budynków należy wykonywać z materiałów i zastosowaniem technologii chroniących przez zawilgoceniem.
- 4. Ochrona dziedzictwa kulturowego i zabytków oraz dóbr kultury współczesnej:**
Obowiązują ustalenia § 5.
- 5. Parametry i wskaźniki kształtowania zabudowy oraz zagospodarowania terenu:**
- 1) ustala się nieprzekraczalne linie zabudowy od linii rozgraniczających ulic i terenów publicznych zgodnie z oznaczeniami na rysunku planu, w tym:
 - a) 4–6 m od linii rozgraniczającej ulicy **01 KDD 1/2, 02 KDD 1/2 i 02 KDX,**
 - b) 6 m od linii rozgraniczających ulic (**KDZ 1/2**) i (**KDL 1/2**),
 - 2) dopuszcza się przeznaczanie pod zabudowę (w tym utwardzone nawierzchnie, dojścia i dojazdy, parkingi i tarasy) maksymalnie do 60% powierzchni działki budowlanej, pozostałą część działki należy zagospodarować zielenią urządzo-
ną,
 - 3) ogrodzenia posesji od strony ulic i terenów publicznych należy wykonywać jako ażurowe (min. 60% prześwitów), dopuszcza się stosowanie podmurówki o wysokości nieprzekraczającej 60 cm licząc od poziomu terenu, wysokość ogrodzeń (dotyczy przęseł i elementów poziomych, z wyłączeniem słupków nośnych) nie może przekroczyć 1,5 m.; ustala się zakaz realizacji ogrodzeń pełnych lub z przęseł wykonanych w całości z prefabrykatów betonowych.

6. Szczegółowe zasady i warunki scalania i podziału nieruchomości:

- 1) dopuszcza się podział terenu na odrębne działki z zachowaniem następujących parametrów:
 - a) minimalna powierzchnia nowo wydzielanych działek:
 - w zabudowie wolno stojącej = 500 m²,
 - dla zabudowy bliźniaczej = 400 m²,
 - dla zabudowy szeregowej = 350 m²,
 - b) do działek wydzielanych w głębi terenu, nieposiadających bezpośredniego dostępu do dróg publicznych, należy zapewnić dojazd wewnętrzną drogą dojazdową o szerokości:
 - minimum 5 m w liniach podziału geodezyjnego, jeżeli dojazd prowadzi do maksymalnie 2 działek,
 - minimum 10 m w liniach podziału geodezyjnego, jeżeli dojazd prowadzi do więcej niż 2 działek,
- 2) wewnętrzne drogi dojazdowe winny spełniać warunki określone w obowiązujących przepisach szczególnych, w szczególności w przepisach w zakresie bezpieczeństwa przeciwpożarowego.

§ 12**01, 02 MW – przeznaczenie podstawowe – zabudowa mieszkaniowa wielorodzinna, z urządzeniami towarzyszącymi.****1. Przeznaczenie dopuszczalne:**

- 1) usługi nieuciążliwe o charakterze obsługi ludności np. handel detaliczny, gastronomia, rozrywka, kultura itp. – usługi lokalizowane w pomieszczeniach zlokalizowanych w parterze budynku lub dobudowanych,
- 2) usługi nieuciążliwe o charakterze obsługi finansowo-prawnej, usług projektowych, pojedynczych gabinetów lekarskich – usługi lokalizowane w budynku (w miarę potrzeb na poszczególnych kondygnacjach).

2. Zasady ochrony i kształtowania ładu przestrzennego:

- 1) w budynkach mieszkalnych zaleca się stosowanie dachów stromych o symetrycznym układzie połąci dachowych (dopuszcza się dachy wielospadowe); o spadkach nie mniej niż 20° (nie dotyczy lukarn, wykuszów, zadaszeń wejść do budynku itp.),
- 2) wysokość zabudowy nie może przekroczyć:
 - a) na terenie **01 MW** – 14 m od poziomu terenu do kalenicy lub najwyższego elementu konstrukcyjnego budynku, lecz nie więcej niż 3 kondygnacje nadziemne,
 - b) na terenie **02 MW** – 14 m od poziomu terenu do kalenicy lub najwyższego elementu konstrukcyjnego budynku,
- 3) budynki gospodarcze i garaże towarzyszące funkcji podstawowej nie mogą przekraczać wysokości 4 m licząc od powierzchni terenu (mierzonej przy wejściu lub wjeździe) do szczytu kalenicy lub najwyższego elementu konstrukcyjnego,
- 4) ustala się zakaz lokalizacji obiektów usługowych oraz wolno stojących budynków gospodarczych i garaży.

3. Zasady ochrony środowiska, przyrody i krajobrazu kulturowego:

- 1) ustala się zakaz prowadzenia działalności zaliczonej zgodnie z przepisami szczególnymi do mogącej znacząco oddziaływać na środowisko, prowadzenia działalności handlu komisowego pojazdami mechanicznymi, usług naprawczych pojazdów mechanicznych (w tym blacharstwa, lakiernictwa usług wulkanizacyjnych), trwałego składowania surowców i materiałów masowych oraz lokalizowania obiektów i urządzeń związanych ze składowaniem, gospodarczym wykorzystaniem i utylizacją odpadów i surowców wtórnych oraz usług związanych z przetwarzaniem drewna oraz tworzyw sztucznych,
 - 2) projekt budowlany zabudowy winien uwzględnić ewentualne oddziaływanie podwyższonego poziomu wód gruntowych na fundamenty i ściany budynków,
 - 3) fundamenty i ściany budynków należy wykonywać z materiałów i zastosowaniem technologii chroniących przez zawilgoceniem.
- 4. Ochrona dziedzictwa kulturowego i zabytków oraz dóbr kultury współczesnej:**
Obowiązują ustalenia § 5.
- 5. Parametry i wskaźniki kształtowania zabudowy oraz zagospodarowania terenu:**

- 1) ustala się nieprzekraczalne linie zabudowy od linii rozgraniczających ulic i terenów publicznych zgodnie z oznaczeniami na rysunku planu, w tym:
 - a) teren **01 MW** – 6 m od linii rozgraniczającej ulicy **01 KDD 1/2, 01 KDL 1/2, 04 KDD 1/2,**
 - b) teren **02 MW** – 6 m od linii rozgraniczających ulic (**KDZ 1/2, 01 KDZ 1/2, 01 KDL 1/2 i 03 KDD 1/2,**
- 2) dopuszcza się przeznaczenie pod zabudowę (w tym utwardzone nawierzchnie, dojścia i dojazdy, parkingi i tarasy) maksymalnie do 75% powierzchni działki budowlanej, pozostałą część działki należy zagospodarować zielenią urządzoną,
- 3) ustala się zakaz realizacji trwałych ogrodzeń od strony ulic i terenów publicznych, dopuszcza się nasadzenia żywopłotu wzdłuż granic, nasadzenia nie mogą powodować ograniczenia widoczności i pogarszać parametrów trójkątów widoczności wyznaczanych zgodnie z obowiązującymi przepisami szczególnymi.

§ 13**01 U – przeznaczenie podstawowe – teren zabudowy usługowej (handel, gastronomia itp.), z urządzeniami towarzyszącymi.****1. Przeznaczenie dopuszczalne:**

- 1) funkcja mieszkaniowa – wyłącznie na II kondygnacji,
- 2) parking.

2. Zasady ochrony i kształtowania ładu przestrzennego:

- 1) dopuszcza się zastosowanie nowoczesnej formy architektonicznej obiektu, w tym dachu płaskiego,
- 2) wysokość zabudowy nie może przekroczyć 10 m od poziomu terenu do kalenicy lub najwyższego elementu konstrukcyjnego.

3. Zasady ochrony środowiska, przyrody i krajobrazu kulturowego:

Ustala się zakaz prowadzenia działalności zaliczonej zgodnie z przepisami szczególnymi do mogącej znacząco oddziaływać na środowisko, prowadzenia działalności handlu komisowego pojazdami mechanicznymi, usług naprawczych pojazdów mechanicznych (w tym blacharstwa, lakiernictwa usług wulkanizacyjnych), trwałego składowania surowców i materiałów masowych oraz lokalizowania obiektów i urządzeń związanych ze składowaniem, gospodarczym wykorzystaniem i utylizacją odpadów i surowców wtórnych oraz usług związanych z przetwarzaniem drewna oraz tworzyw sztucznych.

4. Ochrona dziedzictwa kulturowego i zabytków oraz dóbr kultury współczesnej:

Obowiązują ustalenia § 5.

5. Parametry i wskaźniki kształtowania zabudowy oraz zagospodarowania terenu:

- 1) ustala się nieprzekraczalne linie zabudowy od linii rozgraniczających ulic i terenów publicznych zgodnie z oznaczeniami na rysunku planu tj. 6 m od linii rozgraniczających ulic (**KDZ 1/2**), **01 KDZ 1/2** i **03 KDD 1/2**,
- 2) parter budynku należy przeznaczyć na cele usługowe, ustala się minimalną wysokość pomieszczeń na kondygnacji parterowej = 3,5 m,
- 3) dopuszcza się przeznaczanie pod zabudowę (w tym utwardzone nawierzchnie, dojścia i dojazdy, parkingi i tarasy) maksymalnie do 70% powierzchni działki budowlanej, pozostałą część działki należy zagospodarować zielenią urządzoną,
- 4) ustala się zakaz realizacji trwałych ogrodzeń od strony ulic i terenów publicznych, dopuszcza się nasadzenia żywopłotu wzdłuż granic, nasadzenia nie mogą powodować ograniczenia widoczności i pogarszać parametrów trójkątów widoczności wyznaczanych.

§ 14

01, 02 ZP – przeznaczenie podstawowe – teren zieleni urządzonej, ogólnodostępnej o charakterze publicznym.

1. Przeznaczenie dopuszczalne:

- 1) urządzenia sportowo-rekreacyjne,
- 2) urządzenia sterowniczo-kontrolne związane z podziemną infrastrukturą techniczną – lokalizacja tych urządzeń nie może powodować ograniczenia widoczności, powodować zagrożenia ruchu oraz utrudniać pieszym poruszanie się po chodnikach; zaleca się realizację zieleni osłonowej w bezpośrednim otoczeniu tych urządzeń staraniem i na koszt inwestora, na którego wniosek realizowane są ww. urządzenia,
- 3) podziemne sieci oraz urządzenia infrastruktury technicznej.

2. Zasady ochrony i kształtowania ładu przestrzennego oraz wymagania wynikające z potrzeb kształtowania przestrzeni publicznych:

- 1) ustala się obowiązek wprowadzenia nasadzeń zieleni wysokiej,

- 2) dopuszcza się zagospodarowanie terenu małą architekturą, w tym lokalizację obelisków lub pomników.

3. Ochrona dziedzictwa kulturowego i zabytków oraz dóbr kultury współczesnej:

Obowiązują ustalenia § 5.

§ 15

E – przeznaczenie podstawowe – stacja transformatorowa.

- 1) lokalizacja stacji transformatorowej oznaczona na rysunku planu może ulec zmianie (przesunięciu) w uzgodnieniu z właścicielem terenu oraz zarządzającym siecią,
- 2) do stacji transformatorowej należy zapewnić niezbędny dojazd dla służb energetycznych, dojazd przez teren **02 ZP**.

§ 16

01 KDZ 1/2 – przeznaczenie podstawowe – ulica zbiorcza, z urządzeniami towarzyszącymi.

1. Przeznaczenie dopuszczalne:

- 1) podziemne sieci infrastruktury technicznej realizowane za zgodą zarządcy drogi i zgodnie z wymaganiami przepisów odrębnych, zieleni urządzonej,
- 2) dopuszcza się za zgodą zarządcy ulicy lokalizację urządzeń pomiarowo-kontrolnych związanych z podziemną infrastrukturą techniczną przy liniach rozgraniczających ulicę lub na terenie towarzyszącej zieleni urządzonej – lokalizacja tych urządzeń nie może powodować ograniczenia widoczności, powodować zagrożenia ruchu oraz utrudniać pieszym poruszanie się po chodnikach.

2. Zasady ochrony i kształtowania ładu przestrzennego oraz wymagania wynikające z potrzeb kształtowania przestrzeni publicznych:

- 1) ustala się zakaz lokalizacji trwałych i tymczasowych obiektów usługowych (kioski, pawilony itp.),
- 2) ustala się zakaz lokalizacji nośników reklamowych.

3. Zasady ochrony środowiska, przyrody i krajobrazu kulturowego:

Wody opadowe odprowadzane z nawierzchni utwardzonych dróg przed odprowadzeniem do odbiornika wód należy oczyścić z zanieczyszczeń ropopochodnych.

4. Ochrona dziedzictwa kulturowego i zabytków oraz dóbr kultury współczesnej:

Obowiązują ustalenia § 5.

5. Parametry i wskaźniki kształtowania zabudowy oraz zagospodarowania terenu:

- 1) szerokość w liniach rozgraniczających całej ulicy = 16–20 m, w tym część objęta niniejszym planem,
- 2) całkowity przekrój ulicy: 1 jezdnia, 2 pasy ruchu, chodniki (w tym część w granicach planu).

§ 17

01 KDL 1/2 – przeznaczenie podstawowe – ulica lokalna, z urządzeniami towarzyszącymi.

1. Przeznaczenie dopuszczalne:

- 1) podziemne sieci infrastruktury technicznej realizowane za zgodą zarządcy drogi i zgodnie z wymaganiami przepisów odrębnych, zieleni urządzonej,

- 2) dopuszcza się za zgodą zarządcy ulicy lokalizację urządzeń pomiarowo-kontrolnych związanych z podziemną infrastrukturą techniczną przy liniach rozgraniczających ulicy lub na terenie towarzyszącej zieleni urządzonej – lokalizacja tych urządzeń nie może powodować ograniczenia widoczności, powodować zagrożenia ruchu oraz utrudniać pieszym poruszanie się po chodnikach.
2. **Zasady ochrony i kształtowania ładu przestrzennego oraz wymagania wynikające z potrzeb kształtowania przestrzeni publicznych:**
 - 1) ustala się zakaz lokalizacji trwałych i tymczasowych obiektów usługowych (kioski, pawilony itp.),
 - 2) ustala się zakaz lokalizacji nośników reklamowych.
3. **Zasady ochrony środowiska, przyrody i krajobrazu kulturowego:**

Wody opadowe odprowadzane z nawierzchni utwardzonych dróg przed odprowadzeniem do odbiornika wód należy oczyścić z zanieczyszczeń ropopochodnych.
4. **Ochrona dziedzictwa kulturowego i zabytków oraz dóbr kultury współczesnej:**

Obowiązują ustalenia § 5.
5. **Parametry i wskaźniki kształtowania zabudowy oraz zagospodarowania terenu:**
 - 1) szerokość w liniach rozgraniczających całej ulicy = 10–12 m, w tym część objęta niniejszym planem,
 - 2) całkowity przekrój ulicy: 1 jezdnia, 2 pasy ruchu, chodniki (w tym część w granicach planu).

§ 18

01 – 04 KDD 1/2 – przeznaczenie podstawowe – ulice dojazdowe, z urządzeniami towarzyszącymi.

1. **Przeznaczenie dopuszczalne:**
 - 1) podziemne sieci infrastruktury technicznej realizowane za zgodą zarządcy drogi i zgodnie z wymaganiami przepisów odrębnych, zieleni urządzonej,
 - 2) dopuszcza się za zgodą zarządcy ulicy lokalizację urządzeń pomiarowo-kontrolnych związanych z podziemną infrastrukturą techniczną przy liniach rozgraniczających ulicy lub na terenie towarzyszącej zieleni urządzonej – lokalizacja tych urządzeń nie może powodować ograniczenia widoczności, powodować zagrożenia ruchu oraz utrudniać pieszym poruszanie się po chodnikach.
2. **Zasady ochrony i kształtowania ładu przestrzennego oraz wymagania wynikające z potrzeb kształtowania przestrzeni publicznych:**
 - 1) ustala się zakaz lokalizacji trwałych i tymczasowych obiektów usługowych (kioski, pawilony itp.),
 - 2) ustala się zakaz lokalizacji nośników reklamowych.
3. **Zasady ochrony środowiska, przyrody i krajobrazu kulturowego:**

Wody opadowe odprowadzane z nawierzchni utwardzonych dróg przed odprowadzeniem do odbiornika wód należy oczyścić z zanieczyszczeń ropopochodnych.
4. **Ochrona dziedzictwa kulturowego i zabytków oraz dóbr kultury współczesnej:**

Obowiązują ustalenia § 5.

5. Parametry i wskaźniki kształtowania zabudowy oraz zagospodarowania terenu:

- 1) szerokość w liniach rozgraniczających 10–12 m, w tym ulica **04 KDD 1/2** w części objętej niniejszym planem,
- 2) przekrój ulicy: 1 jezdnia (o szerokości min. 6,0 m), 2 pasy ruchu, chodniki.

§ 19

01, 02 KDX – przeznaczenie podstawowe – ciągi pieszo-jezdne, z urządzeniami towarzyszącymi.

1. **Przeznaczenie dopuszczalne:**

Podziemne sieci infrastruktury technicznej realizowane za zgodą zarządcy drogi i zgodnie z wymaganiami przepisów odrębnych, zieleni urządzonej.
2. **Zasady ochrony i kształtowania ładu przestrzennego oraz wymagania wynikające z potrzeb kształtowania przestrzeni publicznych:**
 - 1) ustala się zakaz lokalizacji trwałych i tymczasowych obiektów usługowych (kioski, pawilony itp.),
 - 2) ustala się zakaz lokalizacji nośników reklamowych.
3. **Zasady ochrony środowiska, przyrody i krajobrazu kulturowego:**

Wody opadowe odprowadzane z nawierzchni utwardzonych dróg przed odprowadzeniem do odbiornika wód należy oczyścić z zanieczyszczeń ropopochodnych.
4. **Ochrona dziedzictwa kulturowego i zabytków oraz dóbr kultury współczesnej:**

Obowiązują ustalenia § 5.
5. **Parametry i wskaźniki kształtowania zabudowy oraz zagospodarowania terenu:**
 - 1) szerokość w liniach rozgraniczających 5–6 m,
 - 2) minimalna szerokość nawierzchni utwardzonej = 3,5 m.

§ 20

W granicach obszaru objętego planem nie występują: obszary wymagające przeprowadzenia scaleń i podziałów nieruchomości, obszary rehabilitacji istniejącej zabudowy i infrastruktury technicznej, obszary wymagające przekształceń lub rekultywacji, tereny przeznaczone pod budowę obiektów handlowych, o których mowa w art. 10 ust. 2 pkt 8 ustawy z dnia 23 marca 2003 r. o planowaniu i zagospodarowaniu przestrzennym, tereny służące organizacji imprez masowych oraz granice pomników załogi wraz ze strefami ochronnymi, określone na podstawie ustawy z dnia 7 maja 1999 r. o ochronie terenów byłych hitlerowskich obozów załogi.

R o z d z i a ł I V

Ustalenia końcowe

§ 21

Zgodnie z art. 15 ust. 2 pkt 12 i art. 36 ust. 4 ustawy z dnia 27 marca 2003 r. o planowaniu i zagospodarowaniu przestrzennym (Dz. U. Nr 80 z 2003 r., poz. 717 z późniejszymi zmianami) ustala się stawkę służącą naliczaniu jednorazowej opłaty – w wysokości 30%.

§ 22

W granicach obszaru objętego planem tracą moc obowiązującą ustalenia miejscowego planu zagospodarowania przestrzennego wydzielonego obszaru miasta Siech-

nice-Centrum, uchwalonego uchwałą nr XXXI/ /276/2000 Rady Gminy Święta Katarzyna z dnia 29 grudnia 2000 r.

Uchwała wchodzi w życie po upływie 30 dni od daty ogłoszenia w Dzienniku Urzędowym Województwa Dolnośląskiego.

§ 23

Wykonanie niniejszej uchwały powierza się Wójtowi Gminy Święta Katarzyna.

§ 24

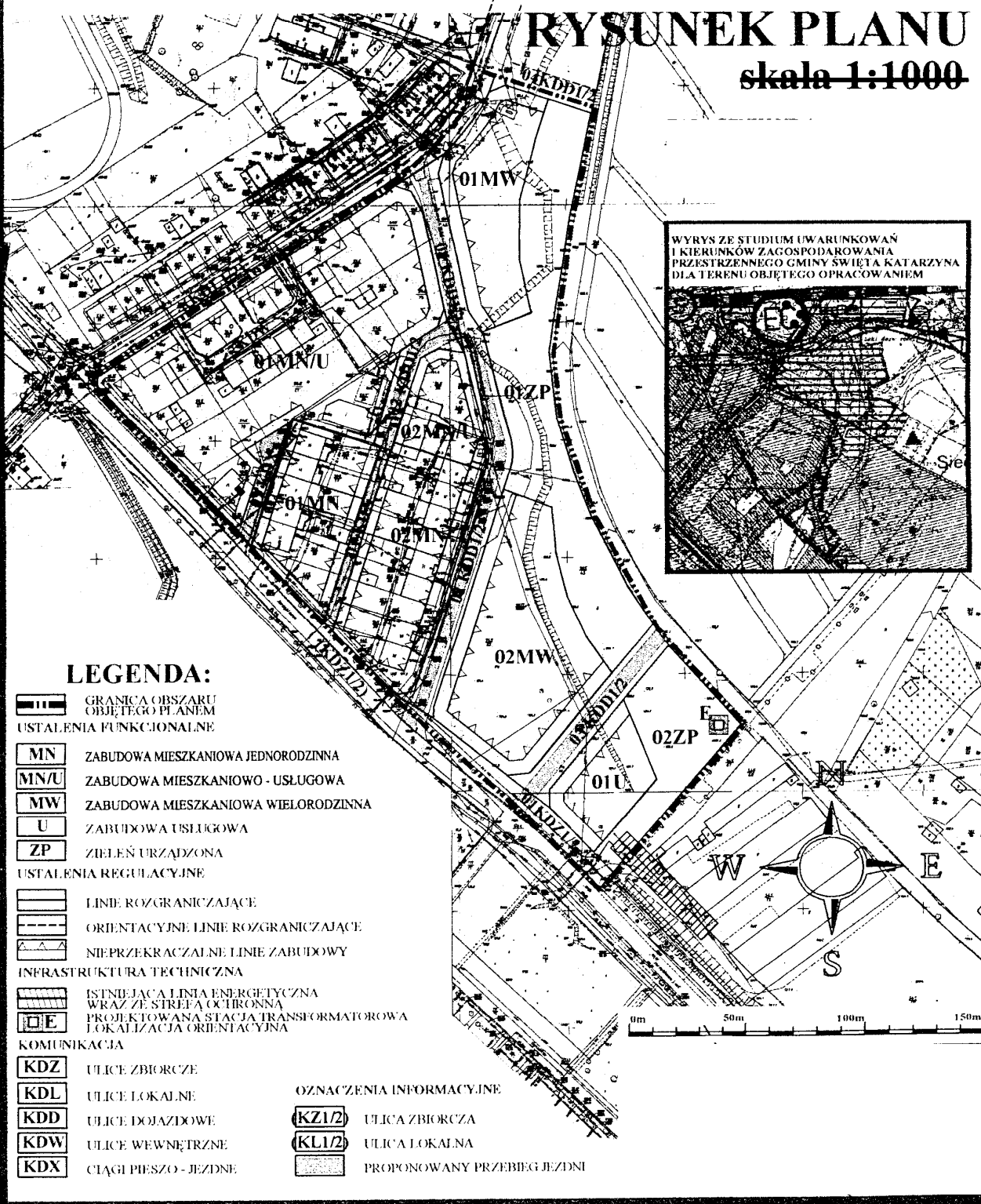
WICEPRZEWODNICZĄCY RADY

JERZY WOŹNIAK

Załącznik nr 1 do uchwały Rady Gminy Święta Katarzyna z dnia 30 czerwca 2005 r. (poz. 2914)

ZMIANA MIEJSCOWEGO PLANU ZAGOSPODAROWANIA PRZESTRZENNEGO WYDZIELONEGO OBSZARU SIECHNICE - CENTRUM DLA TERENU POŁOŻONEGO W OKOLICACH ULICY MODRZEWIOWEJ W SIECHNICACH

RYСУNEK PLANU skala 1:1000



LEGENDA:

- | | |
|---------------------------|--|
| | GRANICA OBSZARU OBJĘTEGO PLANEM |
| USTALENIA FUNKCJONALNE | |
| | ZABUDOWA MIESZKANIOWA JEDNORODZINNA |
| | ZABUDOWA MIESZKANIOWO - USŁUGOWA |
| | ZABUDOWA MIESZKANIOWA WIELORODZINNA |
| | ZABUDOWA USŁUGOWA |
| | ZIELEŃ URZĄDZONA |
| USTALENIA REGULACYJNE | |
| | LINE ROZGRANICZAJĄCE |
| | ORIENTACYJNE LINE ROZGRANICZAJĄCE |
| | NIEPRZEKRACZAJĄCE LINE ZABUDOWY |
| INFRASTRUKTURA TECHNICZNA | |
| | ISTNIEJĄCA LINE ENERGETYCZNA WRAZ ZE STREFĄ OCHRONNĄ |
| | PROJEKTOWANA STACJA TRANSFORMATOROWA |
| | LOKALIZACJA ORIENTACYJNA |
| KOMUNIKACJA | |
| | ULICE ZBIORCZE |
| | ULICE LOKALNE |
| | ULICE DOJAZDOWE |
| | ULICE WEWNĘTRZNE |
| | CIĄGI PIEŠO - JEZDNE |
| OZNACZENIA INFORMACYJNE | |
| | ULICA ZBIORCZA |
| | ULICA LOKALNA |
| | PROPONOWANY PRZEBIEG JEZDNI |

Załącznik nr 2 do uchwały Rady Gminy Święta Katarzyna z dnia 30 czerwca 2005 r. (poz. 2914)

ROZSTRZYGNIECIE

o sposobie rozpatrzenia uwag wniesionych do projektu zmiany miejscowego planu zagospodarowania przestrzennego wydzielonego obszaru Siechnice-Centrum dla terenu położonego w okolicach ulicy Modrzewiowej w Siechnicach

Na podstawie art. 20 ust. 1 ustawy z dnia 27 marca 2003 r. o planowaniu i zagospodarowaniu przestrzennym (Dz. U. Nr 80 z 2003 r., poz. 717 z ze zmianami) Rada Gminy Święta Katarzyna rozstrzyga o sposobie uwag wniesionych do projektu planu:

- 1. Wnoszący uwagę: Dorota Łajewska, Danuta Lewandowska, Grzegorz Garnek, Teresa Buryś, Czesława Dulaczyk, Stefan Gajda, M. Bratkowska, G. Sobolewski.**
 - 1) Oznaczenie nieruchomości, której dotyczy uwaga: dz. 545/65, miasto Siechnice.
 - 2) Symbol terenu w projekcie planu: 01 MN/U.
 - 3) Treść uwagi: Uwzględnić w projekcie planu drogę dojazdową do budynków mieszkalnych przy ul. Zacisze nr 24, 26, 28 i 30.
 - 4) Rozstrzygnięcie: Uwaga uwzględniona.
- 2. Wnoszący uwagę: Jerzy Woźniak, Władysława Woźniak, Katarzyna Bocian-Woźniak, Ariel Woźniak, Adam Gardecki, Agnieszka Gardecka-Moczulska, Radosław Moczulski, Krystyna Jonko, Jerzy Jonko, Zdzisław Jonko, Paweł Jonko, Elżbieta Jonko, Jerzy Sikora, Renata Sikora.**
 - 1) Oznaczenie nieruchomości, której dotyczy uwaga: dz. 545/45, miasto Siechnice.
 - 2) Symbol terenu w projekcie planu: 02 MW.
 - 3) Treść uwagi: Protest wobec zmiany przeznaczenia terenu w projekcie planu z zabudowy niskiej na wysoką wielorodzinną.
 - 4) Rozstrzygnięcie: Uwaga nieuwzględniona.
- 3. Wnoszący uwagę: Jerzy Woźniak, Władysława Woźniak, Katarzyna Bocian-Woźniak, Ariel Woźniak, Adam Gardecki, Ryszard Leśniak, Marek Tomczak, Edward Zajac, Stanisław Kwapisiewicz, Zofia Kwapisiewicz, Weronika Kwapisiewicz.**
 - 1) znaczenie nieruchomości, której dotyczy uwaga: dz. 545/45, miasto Siechnice.
 - 2) Symbol terenu w projekcie planu: 02 MW.
 - 3) Treść uwagi: Protest wobec zmiany przeznaczenia terenu w projekcie planu z zabudowy niskiej szeregowej na wysoką wielorodzinną.
 - 4) Rozstrzygnięcie: Uwaga nieuwzględniona.
- 4. Wnoszący uwagę: Adam Gardecki, Agnieszka Gardecka-Moczulska, Krystyna Sikorska, Bożena Penciak, Marek Penciak, Zbigniew Sikorski, Małgorzata Kotar, Małgorzata Broczkowska, Tadeusz Broczkowski, Stanisława Broczkowska.**
 - 1) znaczenie nieruchomości, której dotyczy uwaga: dz. 545/45, miasto Siechnice.
 - 2) Symbol terenu w projekcie planu: 02 MW.
 - 3) Treść uwagi: Protest wobec zmiany przeznaczenia terenu w projekcie planu z zabudowy niskiej szeregowej na wysoką wielorodzinną.
 - 4) Rozstrzygnięcie: Uwaga nieuwzględniona.

Załącznik nr 3 do uchwały Rady Gminy Święta Katarzyna z dnia 30 czerwca 2005 r. (poz. 2914)

ROZSTRZYGNIECIE

o sposobie realizacji, zapisanych w zmianie miejscowego planu zagospodarowania przestrzennego wydzielonego obszaru Siechnice-Centrum dla terenu położonego w okolicach ulicy Modrzewiowej w Siechnicach inwestycji z zakresu infrastruktury technicznej, które należą do zadań własnych gminy oraz zasadach ich finansowania, zgodnie z przepisami o finansach publicznych

Ze względu na regulacyjny charakter zmiany planu miejscowego w stosunku do wcześniejszych ustaleń nie przewiduje się dodatkowych kosztów związanych z finansowaniem inwestycji z zakresu infra-

struktury technicznej oraz kosztów wykupu gruntów przeznaczonych do realizacji zadań celu publicznego, należących do zadań własnych gminy.

2915

UCHWAŁA RADY GMINY ŚWIĘTA KATARZYNA

z dnia 30 czerwca 2005 r.

w sprawie uchwalenia zmiany miejscowego planu zagospodarowania przestrzennego obszaru Gminnej Strefy Aktywności Gospodarczej w rejonie miejscowości Siechnice oraz zmiany miejscowego planu zagospodarowania przestrzennego wydzielonego obszaru Siechnice-Centrum obejmującej teren działek nr 102/1-102/4, 105/1-105/14 i części działek nr 584/2 i 738

Na podstawie art. 18 ust. 2 pkt 5 ustawy z dnia 8 marca 1990 r. o samorządzie gminnym (t.j. Dz. U. Nr 142 z 2001 r., poz. 1591 ze zmianami), art. 3 i 20 ustawy z dnia 27 marca 2003 r. o planowaniu i zagospodarowaniu przestrzennym (Dz. U. Nr 80 z 2003 r., poz. 717 ze zmianami), w związku z uchwałą Rady Gminy Święta Katarzyna nr XIV/116/03 z dnia 4 grudnia 2003 r. w sprawie przystąpienia do sporządzenia zmiany miejscowego planu zagospodarowania przestrzennego obszaru Gminnej Strefy Aktywności Gospodarczej w rejonie miejscowości Siechnice oraz zmiany miejscowego planu zagospodarowania przestrzennego wydzielonego obszaru Siechnice-Centrum obejmującej teren działek nr 102/1-102/4, 105/1-105/14 i części działek nr 584/2 i 738 oraz stwierdzając zgodność ze „Studium uwarunkowań i kierunków zagospodarowania przestrzennego gminy Święta Katarzyna” przyjętym przez Radę Gminy Święta Katarzyna uchwałą nr XLIV/230/97 z dnia 16 grudnia 1997 r., Rada Gminy Święta Katarzyna uchwala, co następuje:

§ 1

1. Uchwala się zmianę miejscowego planu zagospodarowania przestrzennego obszaru Gminnej Strefy Aktywności Gospodarczej w rejonie miejscowości Siechnice oraz zmianę miejscowego planu zagospodarowania przestrzennego wydzielonego obszaru Siechnice-Centrum obejmującej teren działek nr 102/1-102/4, 105/1-105/14 i części działek nr 584/2 i 738, zwaną dalej planem.
2. Integralną częścią planu jest rysunek planu w skali 1:1000 stanowiący załącznik nr 1 do uchwały.
3. Załącznikami do niniejszej uchwały są:
 - 1) rozstrzygnięcie o sposobie rozpatrzenia uwag wniesionych do projektu planu stanowiące załącznik nr 2 do uchwały,
 - 2) rozstrzygnięcie o sposobie realizacji, zapisanych w planie, inwestycji z zakresu infrastruktury technicznej, które należą do zadań własnych gminy oraz o zasadach ich finansowania, zgodnie z przepisami o finansach publicznych, stanowiące załącznik nr 3 do uchwały.

R o z d z i a ł I

§ 2

1. Plan obejmuje obszar położony w granicach administracyjnych miasta Siechnice między ulicami: Opolską, Ciepłowniczą, projektowana ulicą zbiorczą śladem dz. 544/46, ul. Henryka III oraz wałem przeciwpowodziowym (włącznie).

2. Granicę obszaru objętego planem określono na rysunku planu w skali 1:1000, stanowiącym załącznik nr 1 do niniejszej uchwały.

§ 3

1. Obowiązującymi ustaleniami planu są następujące oznaczenia graficzne rysunku planu:
 - 1) granice obszaru objętego planem,
 - 2) linie rozgraniczające tereny o różnym przeznaczeniu (funkcjach) lub różnych zasadach zagospodarowania, wraz z oznaczeniami określającymi podstawowe przeznaczenie terenów,
 - 3) nieprzekraczalne linie zabudowy,
 - 4) strefy zieleni izolacyjnej w ramach funkcji podstawowej,
 - 5) granice strefy ochronnej i ograniczeń zabudowy i zagospodarowania terenów.
2. Pozostałe oznaczenia graficzne rysunku planu nie stanowią obowiązujących ustaleń planu, mają znaczenie informacyjne.
3. Zmiana nazw własnych i oznaczeń numerycznych, oznaczonych w niniejszej uchwale kursywą, nie powoduje dezaktualizacji ustaleń planu.

§ 4

Ilekoć w niniejszej uchwale jest mowa o:

1. **Terenie** – należy przez to rozumieć obszar wyznaczony na rysunku planu liniami rozgraniczającymi, oznaczony symbolem określającym przeznaczenie podstawowe.
2. **Przepisach odrębnych** – należy przez to rozumieć przepisy ustaw wraz z aktami wykonawczymi, normy branżowe oraz ograniczenia w dysponowaniu terena-

- mi wynikające z prawomocnych decyzji administracyjnych.
3. **Przeznaczeniu podstawowym lub funkcji podstawowej** – należy przez to rozumieć takie przeznaczenie lub funkcję, która przeważa na danym terenie wydzielonym liniami rozgraniczającymi.
 4. **Przeznaczeniu dopuszczalnym lub funkcji dopuszczalnej** – należy przez to rozumieć rodzaje przeznaczenia lub funkcję inną niż podstawowa, która uzupełnia lub wzbogaca przeznaczenie lub funkcję podstawową, jednocześnie nie kolidując z nią lub nie wykluczając możliwości zagospodarowania terenu w sposób określony przeznaczeniem podstawowym.
 5. **Liniach rozgraniczających** – należy przez to rozumieć linie rozdzielające tereny o różnym przeznaczeniu (funkcji) lub różnych zasadach zagospodarowania.
 6. **Nieprzekraczalnych liniach zabudowy** – należy przez to rozumieć linie wyznaczające dopuszczalne zbliżenie ściany frontowej obiektu kubaturowego do wskazanej linii rozgraniczającej danego terenu, regulacji tej nie podlegają wykusze, zadaszenia wejściowe, rampy i podesty, tarasy bez podpiwniczenia, schody i okapy oraz podziemne urządzenia infrastruktury technicznej, zieleń urządzone oraz parkingi; na terenach dla których nie zostały określone linie zabudowy należy stosować ogólne zasady lokalizacji obiektów określone w przepisach odrębnych.
 7. **Infrastrukturze technicznej** – należy przez to rozumieć ogół podziemnych i nadziemnych urządzeń liniowych i kubaturowych służących zaopatrzeniu w wodę, odprowadzeniu ścieków i wód opadowych, zaopatrzeniu w energię elektryczną, gaz i ciepło, telekomunikacji.
 8. **Zagospodarowaniu tymczasowym** – należy przez to rozumieć sposoby zagospodarowania terenu do czasu realizacji przeznaczenia lub funkcji podstawowej lub dopuszczalnej, określonej w planie.
 9. **Urządzeniach towarzyszących** – należy przez to rozumieć obiekty technicznego wyposażenia, dojazdy i dojścia, parkingi i garaże, budynki gospodarcze, wiaty i zadaszenia, małą architekturę, oczka wodne o charakterze rekreacyjnym lub ozdobnym oraz inne urządzenia pełniące służebną rolę wobec funkcji określonych w przeznaczeniu podstawowym lub dopuszczalnym.
- 2) przed uzyskaniem pozwolenia na budowę na wszelkie zamierzenia inwestycyjne należy uzyskać zezwolenie właściwego organu służby ochrony zabytków na prowadzenie ratowniczych badań archeologicznych i wykopaliskowych,
 - 3) inwestor zobowiązany jest do pisemnego powiadomienia właściwego organu służby ochrony zabytków o terminie rozpoczęcia i zakończenia prac ziemnych, z co najmniej 7 dniowym wyprzedzeniem,
 - 4) ratownicze badania archeologiczne finansuje inwestor,
 - 5) bez powiadomienia właściwego organu służby ochrony zabytków dopuszcza się jedynie prowadzenie prac porządkowych, niewnikających w głąb gruntu oraz prac rolniczych.

§ 6

Szczególne warunki zagospodarowania terenów oraz ograniczenia w ich użytkowaniu

1. **Napowietrzne linie elektroenergetyczne:**

W oznaczonej na rysunku planu strefie ograniczeń zabudowy i zagospodarowania terenu (ochronnej) napowietrznej linii elektroenergetycznej najwyższych napięć NN 400 kV relacji Pasikurowice – Klecina (Wrocław Południe), w odległości 45 m od osi linii ustala się zakaz lokalizacji obiektów z pomieszczeniami przeznaczonymi na stały pobyt ludzi, lokalizacja innych obiektów i zagospodarowanie terenu położonego w zasięgu strefy wymaga uzgodnienia z zarządcą sieci.
2. **Sieci gazowe:**
 - 1) ustala się strefę ograniczeń zabudowy i zagospodarowania terenu (ochronną) gazociągu wysokiego ciśnienia WC Ø 300 PN6,3 MPa relacji Iwiny-Czernica w odległości 15 m od zewnętrznej ścianki gazociągu – zagospodarowanie terenów wewnątrz strefy wymaga uzgodnienia z operatorem gazociągu,
 - 2) strefa kontrolowana dla projektowanego gazociągu przesyłowego WC Ø 500 PN8,4 MPa winna mieścić się w ustanowionej w ust. 1 strefie ochronnej gazociągu WC Ø 300 PN6,3 MPa relacji Iwiny-Czernica,
 - 3) w strefie ograniczeń zabudowy i zagospodarowania terenu (ochronnej), o której mowa w pkt 1 i strefie kontrolowanej, o której mowa w pkt 2, operator gazociągu uprawniony jest do zapobiegania działalności mogącej mieć negatywny wpływ na trwałość i prawidłową eksploatację gazociągu,
 - 4) ustala się obowiązek zapewnienia służbom technicznym swobodnego dojazdu do gazociągu oraz przemieszczania się w obrębie strefy ochronnej,
 - 5) w miejscach skrzyżowania gazociągu wysokiego ciśnienia WC Ø 300 PN6,3 Mpa i projektowanego gazociągu przesyłowego WC Ø 500 PN8,4 MPa z projektowanymi drogami, przejazdami i przejściami należy zapewnić zachowanie parametrów bezpieczeństwa zgodnie z wymogami przepisów szczególnych – sposób zabezpieczenia gazociągu wymaga uzgodnienia z operatorem gazociągu.

§ 7

R o z d z i a ł II

Ustalenia ogólne

§ 5

Zasady ochrony dziedzictwa kulturowego i zabytków oraz dóbr kultury współczesnej.

1. w granicach obszaru objętego planem znajdują się chronione stanowiska archeologiczne:
 - 1) nr 9/91/82-30 – ślad osadnictwa (kultura łużycka),
 - 2) nr 10/92/82-30 – ślad osadniczy (pradzieje, średniowiecze),
 - 3) nr 11/93/82-30 – ślad osadniczy (neolit, pradzieje).
2. dla oznaczonych na rysunku planu stanowisk archeologicznych oraz ich bezpośredniego otoczenia ustala się następujące warunki ochrony konserwatorskiej:
 - 1) ustala się wymóg przeprowadzenia ratowniczych badań archeologicznych i wykopaliskowych,

Granice i sposoby zagospodarowania terenów lub obiektów podlegających ochronie

1. Ze względu na położenie terenu objętego planem w obszarze Głównego Zbiornika Wód Podziemnych nr 320 „Pradolina rzeki Odry” ustala się:
 - 1) zakaz odprowadzania nieoczyszczonych ścieków do wód podziemnych, gruntów oraz wód otwartych (rowów),
 - 2) zakaz składowania i utylizacji surowców wtórnych, odpadów komunalnych i niebezpiecznych oraz substancji promieniotwórczych.
2. W granicach obszaru objętego planem należy uwzględnić zakazy i ograniczenia ustanowione w decyzji nr RLS gw I 053/17/74 z dn. 31 marca 1974 r. wydanej przez Wydział Rolnictwa, Leśnictwa i Skupu Urzędu Wojewódzkiego we Wrocławiu ustanawiającej strefy ochronne ujęć i źródeł wody pitnej dla miasta Wrocławia. Z chwilą ustanowienia w trybie obowiązujących przepisów prawnych nowych warunków zagospodarowania przedmiotowych terenów należy stosować wymagania wprowadzone nowymi przepisami.
3. W granicach obszaru objętego planem nie występują tereny górnicze, narażone na niebezpieczeństwo powodzi oraz zagrożone osuwaniem się mas ziemnych.

§ 8

Zasady modernizacji, rozbudowy i budowy systemów komunikacji i infrastruktury technicznej

1. Komunikacja:

- 1) w liniach rozgraniczających dróg i ulic dopuszcza się prowadzenie sieci infrastruktury technicznej w uzgodnieniu z zarządcą drogi oraz na warunkach określonych w przepisach szczególnych.
- 2) w liniach rozgraniczających dróg i ulic dopuszcza się lokalizację elementów małej architektury, wiat przystankowych i urządzeń reklamowych pod warunkiem uzgodnienia lokalizacji z właściwym zarządcą drogi,
- 3) dopuszcza się realizację bocznic kolejowych na terenach zabudowy produkcyjno-usługowej **PU** i produkcyjnej **P**,
- 4) ustala się obowiązek dostosowania chodników i przejść dla pieszych do wymagań osób niepełnosprawnych, zgodnie z warunkami określonymi w przepisach szczególnych,
- 5) zagospodarowanie terenów w rejonie skrzyżowań dróg, a w szczególności ogrodzenia i nasadzenia zieleni nie mogą powodować ograniczenia widoczności i pogarszać parametrów trójkątów widoczności wyznaczanych zgodnie z obowiązującymi przepisami szczególnymi,
- 6) ustala się obowiązek zapewnienia w granicach poszczególnych terenów odpowiedniej liczby miejsc postojowych, lecz nie mniej niż:
 - a) 1,1 stanowisko postojowe na 1 mieszkanie w zabudowie mieszkaniowo-usługowej wielorodzinnej (tereny MW/U),
 - b) 25 stanowisk na 100 zatrudnionych w usługach i działalności produkcyjnej – do 100 zatrudnionych dopuszcza się zmniejszenie do 15 stanowisk,
 - c) 35 stanowisk dla klientów na 1000 m² powierzchni użytkowej usług ogólnodostępnych,

- 7) przyjmuje się dla samochodów osobowych wskaźnik powierzchni parkingowej brutto (w tym miejsce postojowe, droga dojazdowa, zieleni) wynoszący minimum 20,0 m²/1 stanowisko,
 8. w zależności od charakteru działalności w projekcie zagospodarowania terenu należy przewidzieć odpowiednią liczbę miejsc dla pojazdów ciężarowych oraz niezbędny plac manewrowy,
 9. warunki dotyczące zapewnienia minimalnej liczby miejsc postojowych uznaje się za spełnione, jeżeli w bezpośrednim sąsiedztwie obiektów w liniach rozgraniczających ulic publicznych lub w odległości nie większej niż 300 m od terenów zlokalizowanych zostanie nie więcej niż 50% wymaganej liczby miejsc postojowych.
2. **Infrastruktura techniczna – zasady ogólne:**
 - 1) sieci infrastruktury technicznej należy prowadzić w liniach rozgraniczających dróg i ulic po uzgodnieniu i za zgodą zarządcy drogi oraz na warunkach określonych w przepisach odrębnych, wyłącznie jako sieci podziemne,
 - 2) dopuszcza się możliwość realizacji urządzeń infrastruktury technicznej jako towarzyszących inwestycjom na terenach własnych inwestorów.
 3. **Zaopatrzenie w wodę** odbiorców – z miejskiej lub zakładowej sieci wodociągowej, przyłączami wodociągowymi wpiętymi do rozdzielczej sieci wodociągowej, na warunkach uzgodnionych z zarządcą sieci.
 4. **Kanalizacja sanitarna:**
 - 1) odprowadzenie ścieków bytowych systemem kanalizacji sanitarnej do oczyszczalni ścieków,
 - 2) odprowadzenie ścieków bytowych z poszczególnych budynków przyłączami kanalizacji sanitarnej wpiętymi do sieci kanalizacji sanitarnej, zgodnie z przepisami odrębnymi,
 - 3) ustala się zakaz odprowadzania nieoczyszczonych ścieków przemysłowych do kanalizacji sanitarnej,
 - 4) ustala się zakaz stosowania bezodpływowych zbiorników na nieczystości płynne (szamb) oraz biologicznych przydomowych oczyszczalni ścieków z drenażem rozsączającym.
 5. **Kanalizacja deszczowa:**
 - 1) odprowadzenie wód opadowych z dróg (nawierzchni utwardzonych) kanalizacją deszczową,
 - 2) odprowadzenie wód opadowych z połaci dachowych i nawierzchni utwardzonych w granicach poszczególnych działek powierzchniowo, z zastosowaniem studni chłonnych na terenie własnym inwestora lub do kanalizacji deszczowej,
 - 3) tereny, na których może dojść do zanieczyszczenia substancjami ropopochodnymi lub chemicznymi należy utwardzić i skanalizować, zanieczyszczenia winny być zneutralizowane na terenie inwestora przed ich odprowadzeniem do kanalizacji deszczowej.
 6. **Elektroenergetyka:**
 - 1) zasilanie odbiorców elektroenergetyczną kablową (podziemną) siecią niskiego i średniego napięcia,
 - 2) przez obszar objęty planem przebiega odcinek projektowanej napowietrznej linii elektroenerge-

tycznej najwyższego napięcia NN 400 kV relacji Pasikurowice – Klecina (Wrocław Południe), w oznaczonej na rysunku planu strefie ograniczeń zabudowy i zagospodarowania terenu (ochronnej) obowiązują ograniczenia w zagospodarowaniu terenu określone w § 6 ust. 1,

- 3) w celu poprawy warunków zasilania w przypadku powstania zwiększonego zapotrzebowania na energię elektryczną dopuszcza się lokalizację stacji transformatorowych obsługujących zabudowę produkcyjno-usługową, produkcyjną i usługową,
 - 4) zasilanie nowo projektowanych stacji transformatorowych z elektroenergetycznych linii średniego napięcia.
- 7. Zapoatrzenie w gaz:**
- 1) przez obszar objęty planem przebiega gazociąg wysokiego ciśnienia WC Ø 300 PN6,3 MPa relacji Iwiny-Czernica, dla którego obowiązują ograniczenia w zagospodarowaniu terenów przyległych określone w § 6 ust. 2,
 - 2) wzdłuż gazociągu wysokiego ciśnienia WC Ø 300 PN6,3 MPa relacji Iwiny-Czernica dopuszcza się budowę równoległego gazociągu przesyłowego WC Ø 500 PN8,4 MPa; strefa kontrolowana dla tego gazociągu winna mieścić się w strefie ochronnej gazociągu WC Ø 300 PN6,3 MPa relacji Iwiny-Czernica, powinna wynosić nie więcej niż 8,0 m licząc od zewnętrznej ścianki gazociągu,
 - 3) w celu poprawy warunków zaopatrzenia w gaz w przypadku powstania zwiększonego zapotrzebowania przewiduje się lokalizację stacji redukcyjno-pomiarowej na terenie oznaczonym symbolem G,
 - 4) dostawa gazu z rozdzielczej sieci gazowej, przyłączanie obiektów na zasadach określonych w Prawie energetycznym,
 - 5) rozdzielczą sieć gazową należy prowadzić w liniach rozgraniczających dróg (w chodnikach, poboczach i pasach zieleni) zgodnie z przepisami szczególnymi,
 - 6) dopuszcza się stosowanie indywidualnych zbiorników zaopatrzenia w gaz płynny, lokalizacja zbiorników i związanych z nimi instalacji zgodnie z wymogami przepisów szczególnych.
- 8. Zapoatrzenie w ciepło:**
- 1) Zapoatrzenie ze zbiorczego systemu zaopatrzenia w ciepło – podziemnym systemem ciepłowniczym,
 - 2) Ciepłociągi należy prowadzić pod ziemią w liniach rozgraniczających ulic lub na terenach inwestorów,
 - 3) Dopuszcza się zaopatrzenie z indywidualnych źródeł zaopatrzenia w ciepło – należy stosować paliwa proekologiczne, niskoemisyjne (energia elektryczna, olej opałowy, gaz przewodowy lub płynny itp.) niepowodujące ponadnormatywnego zanieczyszczenia powietrza.
- 9. Telekomunikacja:**
- 1) kablową siecią telekomunikacyjną, podłączenia nowych abonentów z lokalnej sieci rozdzielczej,
 - 2) rozwój sieci telekomunikacyjnej wynikający z kolejności rozbudowy obszarów planowanej

zabudowy będzie następował staraniem i na koszt operatora sieci,

- 3) dopuszcza się lokalizację masztów telefonii komórkowej – w odległości nie mniejszej niż 300 m od granicy terenów istniejącej i projektowanej zabudowy mieszkaniowej.
- 10. Usuwanie odpadów komunalnych:**
Obowiązują zasady usuwania i utylizacji odpadów określone w przepisach odrębnych i gminnych.
- 11. Melioracje:**
- 1) przed przystąpieniem do realizacji inwestycji inwestor winien sporządzić dokumentację urządzeń melioracyjnych występujących w granicach projektowanej zabudowy,
 - 2) w przypadku naruszenia i uszkodzenia sieci drenażowej należy natychmiast powiadomić zarządcę sieci oraz dokonać naprawy układu drenażowego pod nadzorem specjalisty ds. melioracji.

§ 9

Tymczasowe sposoby zagospodarowania, urządzenia i użytkowania terenów

Dopuszcza się jako zagospodarowanie tymczasowe dotychczasowy sposób zagospodarowania terenów, bez możliwości wprowadzania trwałych obiektów budowlanych uniemożliwiających docelową realizację ustaleń planu.

R o z d z i a ł I I I

Ustalenia szczegółowe

§ 10

01 MW/U – przeznaczenie podstawowe – zabudowa mieszkaniowo-usługowa (wielorodzinna) z urządzeniami towarzyszącymi.

1. Przeznaczenie dopuszczalne:
Usługi nieuciążliwe o charakterze obsługi ludności np. handel detaliczny, gastronomia, rozrywka, kultura, obsługa finansowo-prawna i administracyjna, usługi projektowe, gabinety lekarskie itp.
2. **Zasady ochrony i kształtowania ładu przestrzennego:**
 - 1) w budynkach mieszkalnych należy stosować dachy o spadkach nie mniejszych niż 200 (nie dotyczy lukarn, wykuszów, zadaszeń wejść do budynku itp.),
 - 2) wysokość zabudowy nie może przekroczyć 15 m od poziomu terenu do kalenicy lub najwyższego elementu konstrukcyjnego budynku,
 - 3) dopuszcza się stosowanie subdominant stanowiących odpowiednik dodatkowej kondygnacji, zajmujących powierzchnię nie większą niż 20% powierzchni zabudowy budynku.
3. **Zasady ochrony środowiska, przyrody i krajobrazu kulturowego:**
 - 1) ustala się zakaz prowadzenia działalności zaliczonej zgodnie z przepisami szczególnymi do mogącej znacząco oddziaływać na środowisko, prowadzenia działalności handlu komisowego pojazdami mechanicznymi, usług naprawczych pojazdów mechanicznych (w tym blacharstwa, lakiernictwa usług wulkanizacyjnych), trwałego składowania surowców i materiałów masowych oraz lokalizowania

- objektów i urządzeń związanych ze składowaniem, gospodarczym wykorzystaniem i utylizacją odpadów i surowców wtórnych oraz usług związanych z przetwarzaniem drewna oraz tworzyw sztucznych,
- 2) projekt budowlany zabudowy winien uwzględnić ewentualne oddziaływanie podwyższonego poziomu wód gruntowych na fundamenty i ściany budynków,
 - 3) fundamenty i ściany budynków należy wykonywać z materiałów i zastosowaniem technologii chroniących przez zawilgoceniem.
4. **Ochrona dziedzictwa kulturowego i zabytków oraz dóbr kultury współczesnej:**
Obowiązują ustalenia § 5.
5. **Parametry i wskaźniki kształtowania zabudowy oraz zagospodarowania terenu:**
- 1) ustala się nieprzekraczalne linie zabudowy od linii rozgraniczających ulic i terenów publicznych zgodnie z oznaczeniami na rysunku planu – linie zabudowy nie dotyczą lokalizowanych urządzeń infrastruktury technicznej (np. stacji transformatorowych),
 - 2) dopuszcza się przeznaczanie pod zabudowę (w tym utwardzone nawierzchnie, dojścia i dojazdy, parkingi) maksymalnie do 75% powierzchni działki budowlanej, pozostałą część działki należy zagospodarować zielenią urządzoną (zielenią wysoką i niską, urządzenia sportowo-rekreacyjne w zieleni),
 - 3) ustala się zakaz realizacji trwałych ogrodzeń od strony ulic i terenów publicznych, dopuszcza się nasadzenia żywoplotu wzdłuż granic, nasadzenia nie mogą powodować ograniczenia widoczności i pogarszać parametrów trójkątów widoczności wyznaczanych zgodnie z obowiązującymi przepisami szczególnymi.
6. **Szczegółowe zasady i warunki scalania i podziału nieruchomości:**
- 1) dopuszcza się wydzielanie działek niezbędnych dla lokalizacji urządzeń infrastruktury technicznej (np. stacji transformatorowych),
 - 2) wydzielane w wyniku podziałów wewnętrzne niepubliczne dojazdy i dojścia do zabudowy winny spełniać warunki określone w obowiązujących przepisach szczególnych, w tym w przepisach w zakresie bezpieczeństwa przeciwpożarowego.
- § 11
- 01, 02, 03 U – przeznaczenie podstawowe – tereny zabudowy usługowej, z urządzeniami towarzyszącymi.**
1. **Przeznaczenie dopuszczalne:**
- 1) zabudowa mieszkaniowa jako funkcja towarzysząca funkcji usługowej,
 - 2) nieuciążliwa działalność produkcyjna,
 - 3) hurtownie i magazyny, bazy logistyczne,
 - 4) mieszkalnictwo zbiorowe (motele, hotele, bursy itp.),
 - 5) urządzenia infrastruktury technicznej.
2. **Zasady ochrony i kształtowania ładu przestrzennego:**
- 1) w budynkach usługowo-mieszkalnych lub mieszkalnych ustala się obowiązek stosowania dachów stromych o symetrycznym układzie połaci dachowych (zaleca się dachy wielospadowe); o spadkach 30-45° (nie dotyczy lukarn, wykuszków itp.), z wyłączeniem dachów o mijających się kalenicach; o pokryciu dachówką ceramiczną lub innymi materiałami o fakturze dachówkopodobnej,
 - 2) w budynkach gospodarczych lub garażach towarzyszących funkcji podstawowej zaleca się stosowanie dachów stromych o nachyleniu połaci nie mniejszej niż 30°, pokrytych materiałem nawiązującym kolorystyką i fakturą do pokryć dachowych budynków mieszkalnych,
 - 3) wysokość zabudowy nie może przekroczyć 3 kondygnacji nadziemnych (w tym poddasze użytkowe), lecz nie więcej niż 12 m od poziomu terenu do kalenicy.
3. **Zasady ochrony środowiska, przyrody i krajobrazu kulturowego:**
- 1) ustala się zakaz trwałego składowania surowców i materiałów masowych mogących prowadzić do wzrostu zapylenia powietrza oraz lokalizowania obiektów i urządzeń związanych ze składowaniem, gospodarczym wykorzystaniem i utylizacją odpadów i surowców wtórnych,
 - 2) projekty budowlane zabudowy winny uwzględnić ewentualne oddziaływanie podwyższonego poziomu wód gruntowych na fundamenty i ściany budynków,
 - 3) ustala się zakaz realizacji budynków podpiwnicznych, fundamenty i ściany budynków należy wykonywać z materiałów i zastosowaniem technologii chroniących przez zawilgoceniem.
4. **Ochrona dziedzictwa kulturowego i zabytków oraz dóbr kultury współczesnej:**
Obowiązują ustalenia § 5.
5. **Parametry i wskaźniki kształtowania zabudowy oraz zagospodarowania terenu:**
- 1) ustala się nieprzekraczalne linie zabudowy od linii rozgraniczających ulic i terenów publicznych zgodnie z oznaczeniami na rysunku planu,
 - 2) dopuszcza się przeznaczanie pod zabudowę (w tym utwardzone nawierzchnie, dojścia i dojazdy, parkingi i tarasy) maksymalnie do 70% powierzchni działki budowlanej, pozostałą część działki należy zagospodarować zielenią urządzoną,
 - 3) ogrodzenia posesji od strony ulic i terenów publicznych należy wykonywać jako ażurowe (min. 60 % prześwitów), dopuszcza się stosowanie podmurówki o wysokości nieprzekraczającej 60 cm licząc od poziomu terenu, wysokość ogrodzeń (dotyczy przęseł i elementów poziomych, z wyłączeniem słupków nośnych) może wynosić od 1,5 do 2,2 m; ustala się zakaz realizacji ogrodzeń pełnych lub z przęseł wykonanych w całości z prefabrykatów betonowych.
6. **Szczegółowe zasady i warunki scalania i podziału nieruchomości:**
- 1) dopuszcza się zmianę istniejących podziałów geodezyjnych z zastrzeżeniem zachowania minimalnej powierzchni samodzielnych działek przeznaczonych pod zabudowę nie mniejszej niż 2000 m²,
 - 2) dopuszcza się wydzielanie działek niezbędnych dla lokalizacji urządzeń infrastruktury technicznej

(np. stacji transformatorowych) o powierzchniach mniejszych niż określone w pkt 1,

- 3) wydzielane w wyniku podziałów wewnętrzne niepubliczne dojazdy i dojścia do zabudowy winny spełniać warunki określone w obowiązujących przepisach szczególnych, w tym w przepisach w zakresie bezpieczeństwa przeciwpożarowego.

§ 12

01 - 10 PU – przeznaczenie podstawowe – tereny zabudowy produkcyjno-usługowej, z urządzeniami towarzyszącymi.

1. Przeznaczenie dopuszczalne:

- 1) lokale mieszkalne dla osób dozoru obiekt,
- 2) urządzenia infrastruktury technicznej.

2. Zasady ochrony i kształtowania ładu przestrzennego:

- 1) dopuszcza się stosowanie dachów płaskich oraz stromych o symetrycznym układzie połaci dachowych (dopuszcza się dachy wielospadowe); dachy spadowe o nachyleniu połaci 30-45° (nie dotyczy lukarn, wykuszów itp.), z wyłączeniem dachów o mijających się kalenicach; o pokryciu dachówką ceramiczną lub innymi materiałami o fakturze dachówkopodobnej,
- 2) wysokość nowo realizowanej zabudowy nie może przekraczać 14 m licząc od poziomu terenu,
- 3) dopuszcza się zwiększenie wysokości w przypadkach uzasadnionych względami technologicznymi.

3. Zasady ochrony środowiska, przyrody i krajobrazu kulturowego:

- 1) działalność produkcyjna lub usługowa nie może powodować ponadnormatywnych obciążeń środowiska uciążliwościami w zakresie hałasu, wibracji, emisji zanieczyszczeń pyłowych i gazowych, zanieczyszczenia wód podziemnych i powierzchniowych, promieniowania elektromagnetycznego poza granicami terenu, do którego inwestor posiada tytuł prawny lub poza granicami terenów o jednolitej funkcji,
- 2) ze względu na możliwość występowania sieci drenażowej należy przewidzieć możliwość jej przebudowy w przypadku kolizji z projektowaną zabudową oraz zagospodarowaniem terenu nasadzeniami zieleni wysokiej. dokumentacje przebudowy sieci drenażowej należy uzgodnić z zarządcą sieci,
- 3) projekt budowlany winien uwzględnić ewentualne oddziaływanie podwyższonego poziomu wód gruntowych na fundamenty i ściany budynków,
- 4) ustala się zakaz realizacji budynków podpiwnicznych, fundamenty i ściany budynków należy wykonywać z materiałów i zastosowaniem technologii chroniących przez zawilgoceniem.

4. Ochrona dziedzictwa kulturowego i zabytków oraz dóbr kultury współczesnej:

Obowiązują ustalenia § 5.

5. Parametry i wskaźniki kształtowania zabudowy oraz zagospodarowania terenu:

- 1) ustala się nieprzekraczalne linie zabudowy od linii rozgraniczających ulic i terenów publicznych zgodnie z oznaczeniami na rysunku planu – linie zabudowy nie dotyczą lokalizowanych urządzeń in-

frastruktury technicznej (np. stacji transformatorowych, obiektów dozoru – portierni itp.),

- 2) wzdłuż terenów wód powierzchniowych oznaczonych na rysunku planu symbolem WS graniczących bezpośrednio z terenami PU należy pozostawić pas terenu szerokości 4 m wolny od wszelkiej zabudowy niezbędny dla wykonywania prac konserwacyjno-remontowych cieków,
 - 3) w przypadku wydzielenia jako drogi publicznej ulicy dojazdowej (KDD 1/2), zgodnie z ust. 6 pkt 4 lit. a niniejszej uchwały, ustala się nieprzekraczalne linie zabudowy w odległości 10 m od linii rozgraniczającej,
 - 4) dopuszcza się przeznaczenie pod zabudowę (w tym utwardzone nawierzchnie, dojścia i dojazdy, parkingi i tarasy) maksymalnie do 80% powierzchni działki budowlanej, pozostałą część działki należy zagospodarować zielenią urządzoną,
 - 5) dla terenu 06 PU - ustala się obowiązek zagospodarowania zielenią urządzoną w oznaczonej na rysunku planu strefie zieleni izolacyjnej w ramach funkcji podstawowej; w strefie tej dopuszcza się lokalizację drogi dojazdowej oraz miejsc parkingowych dla samochodów osobowych o łącznej powierzchni nieprzekraczającej 50% powierzchni całej strefy. Uciążliwości związane z lokalizacją drogi dojazdowej oraz miejsc parkingowych nie mogą przekroczyć granic działki. Lokalizacja miejsc parkingowych zgodnie z wymogami przepisów odrębnych,
 - 6) ogrodzenia posesji od strony ulic i terenów publicznych należy wykonywać jako ażurowe (min. 60% prześwitów), dopuszcza się stosowanie podmurówki o wysokości nieprzekraczającej 60 cm licząc od poziomu terenu, wysokość ogrodzeń (dotyczy przęseł i elementów poziomych, z wyłączeniem słupków nośnych) może wynosić od 1,6 do 2,5 m.; ustala się zakaz realizacji ogrodzeń z przęseł wykonanych w całości z prefabrykatów betonowych.
- ### **6. Szczegółowe zasady i warunki scalania i podziału nieruchomości:**
- 1) dopuszcza się zmianę istniejących podziałów geodezyjnych z zastrzeżeniem zachowania minimalnej powierzchni samodzielnych działek przeznaczonych pod zabudowę nie mniejszej niż 5000 m²,
 - 2) dopuszcza się wydzielanie działek niezbędnych dla lokalizacji urządzeń infrastruktury technicznej (np. stacji transformatorowych) o powierzchniach mniejszych niż określone w pkt 1,
 - 3) wydzielane w wyniku podziałów wewnętrzne niepubliczne dojazdy i dojścia do zabudowy winny spełniać warunki określone w obowiązujących przepisach szczególnych, w tym w przepisach w zakresie bezpieczeństwa przeciwpożarowego,
 - 4) w zależności od potrzeb dopuszcza się jako rozwiązania alternatywne:
 - a) wydzielenie jako drogi publicznej terenu oznaczonego nieobowiązuje liniami rozgraniczającymi, w celu realizacji drogi o parametrach ulicy dojazdowej (KDD 1/2), zgodnie z rysunkiem planu,

- b) włączenie terenu oznaczonego nieobowiązującymi liniami rozgraniczającymi do terenu o funkcji produkcyjno-usługowej i zagospodarowanie zgodnie z przeznaczeniem podstawowym.

§ 13

01 P - przeznaczenie podstawowe – tereny zabudowy produkcyjnej, z urządzeniami towarzyszącymi.

1. Przeznaczenie dopuszczalne:

- 1) usługi związane z handlem i dystrybucją towarów,
- 2) urządzenia infrastruktury technicznej.

2. Zasady ochrony i kształtowania ładu przestrzennego:

- 1) dopuszcza się stosowanie dachów płaskich oraz stromych o symetrycznym układzie połączeń dachowych (dopuszcza się dachy wielospadowe); dachy spadowe o nachyleniu połączeń 30-45⁰ (nie dotyczy lukarn, wykuszów itp.), z wyłączeniem dachów o mijających się kalenicach; o pokryciu dachówką ceramiczną lub innymi materiałami o fakturze dachówkopodobnej,
- 2) wysokość nowo realizowanej zabudowy nie może przekraczać 14 m licząc od poziomu terenu,
- 3) dopuszcza się zwiększenie wysokości w przypadkach uzasadnionych względami technologicznymi.

3. Zasady ochrony środowiska, przyrody i krajobrazu kulturowego:

- 1) działalność nie może powodować ponadnormatywnych obciążeń środowiska uciążliwościami w zakresie hałasu, wibracji, emisji zanieczyszczeń pyłowych i gazowych, zanieczyszczenia wód podziemnych i powierzchniowych, promieniowania elektromagnetycznego poza granicami terenu, do którego inwestor posiada tytuł prawny lub poza granicami terenów o jednorodnej funkcji,
- 2) ze względu na możliwość występowania sieci drenażowej należy przewidzieć możliwość jej przebudowy w przypadku kolizji z projektowaną zabudową oraz zagospodarowaniem terenu nasadzeniami zieleni wysokiej. dokumentację przebudowy sieci drenażowej należy uzgodnić z zarządcą sieci,
- 3) projekt budowlany winien uwzględnić ewentualne oddziaływanie podwyższonego poziomu wód gruntowych na fundamenty i ściany budynków,
- 4) ustala się zakaz realizacji budynków podpiwnicznych, fundamenty i ściany budynków należy wykonywać z materiałów i zastosowaniem technologii chroniących przez zawilgoceniem.

4. Ochrona dziedzictwa kulturowego i zabytków oraz dóbr kultury współczesnej:

Obowiązują ustalenia § 5.

5. Parametry i wskaźniki kształtowania zabudowy oraz zagospodarowania terenu:

- 1) ustala się nieprzekraczalne linie zabudowy od linii rozgraniczających ulic i terenów publicznych zgodnie z oznaczeniami na rysunku planu – linie zabudowy nie dotyczą lokalizowanych urządzeń infrastruktury technicznej (np. stacji transformatorowych, obiektów dozoru – portierni itp.),
- 2) wzdłuż terenów wód powierzchniowych oznaczonych na rysunku planu symbolem **WS** graniczących bezpośrednio z terenem **P** należy pozostawić pas terenu szerokości 4 m wolny od wszelkiej za-

budowy niezbędny dla wykonywania prac konserwacyjno-remontowych cieków,

- 3) w przypadku wydzielenia jako drogi publicznej ulicy zbiorczej (**KDZ 2/2**), zgodnie z ust. 6 pkt 4 lit. a niniejszej uchwały, ustala się jako nieprzekraczalne linie zabudowy jak na terenach **07 i 09 PU**,
 - 4) dopuszcza się przeznaczenie pod zabudowę (w tym utwardzone nawierzchnie, dojścia i dojazdy, parkingi i tarasy) maksymalnie do 80% powierzchni działki budowlanej, pozostałą część działki należy zagospodarować zielenią urządzeniową,
 - 5) ustala się obowiązek zagospodarowania zielenią urządzeniową w oznaczonej na rysunku planu strefie zieleni izolacyjnej w ramach funkcji podstawowej; zielenią ta winna, w co najmniej 30% powierzchni zawierać nasadzenia wysokich drzew,
 - 6) w granicach oznaczonego na rysunku planu terenu zieleni izolacyjnej w ramach funkcji podstawowej ustala się zakaz lokalizacji obiektów kubaturowych – z wyłączeniem obiektu portierni zlokalizowanej przy bramie wjazdowej,
 - 7) ogrodzenia posesji od strony ulic i terenów publicznych należy wykonywać jako ażurowe (min. 60% prześwitów), dopuszcza się stosowanie podmurówki o wysokości nieprzekraczającej 60 cm licząc od poziomu terenu, wysokość ogrodzeń (dotyczy przęseł i elementów poziomych, z wyłączeniem słupków nośnych) może wynosić od 1,6 do 2,2 m; ustala się zakaz realizacji ogrodzeń z przęseł wykonanych w całości z prefabrykatów betonowych.
- ### **6. Szczegółowe zasady i warunki scalania i podziału nieruchomości:**
- 1) dopuszcza się zmianę istniejących podziałów geodezyjnych z zastrzeżeniem zachowania minimalnej powierzchni samodzielnych działek przeznaczonych pod zabudowę nie mniejszej niż 5000 m²,
 - 2) dopuszcza się wydzielenie działek niezbędnych dla lokalizacji urządzeń infrastruktury technicznej (np. stacji transformatorowych) o powierzchniach mniejszych niż określone w pkt 1,
 - 3) wydzielane w wyniku podziałów wewnętrzne niepubliczne dojazdy i dojścia do zabudowy winny spełniać warunki określone w obowiązujących przepisach szczególnych, w tym w przepisach w zakresie bezpieczeństwa przeciwpożarowego,
 - 4) w zależności od potrzeb dopuszcza się jako rozwiązania alternatywne:
 - a) wydzielenie jako drogi publicznej terenu oznaczonego nieobowiązującymi liniami rozgraniczającymi, w celu realizacji drogi o parametrach ulicy zbiorczej (**KDZ 2/2**),
 - b) włączenie terenu oznaczonego nieobowiązującymi liniami rozgraniczającymi do terenu o funkcji produkcyjnej i zagospodarowanie zgodnie z przeznaczeniem podstawowym.

§ 14

01 Ko - przeznaczenie podstawowe – teren oczyszczalni ścieków, z urządzeniami towarzyszącymi.

1. Przeznaczenie dopuszczalne:

- 1) napowietrzne i podziemne urządzenia infrastruktury technicznej (w tym stacje transformatorowe),
- 2) w przypadku podjęcia decyzji o likwidacji oczyszczalni wskutek uruchomienia innych rozwiązań w zakresie oczyszczania ścieków, dopuszcza się włączenie terenu do sąsiadujących terenów produkcyjno-usługowych **PU** i zagospodarowanie zgodnie z ich przeznaczeniem podstawowym.

2. Ochrona dziedzictwa kulturowego i zabytków oraz dóbr kultury współczesnej:

Obowiązują ustalenia § 5.

§ 15

01 G – przeznaczenie podstawowe – stacja redukcyjno-pomiarowa gazu, z urządzeniami towarzyszącymi (lokalizacja orientacyjna).

Ochrona dziedzictwa kulturowego i zabytków oraz dóbr kultury współczesnej – obowiązują ustalenia § 5.

§ 16

01 EE – przeznaczenie podstawowe – stacja transformatorowa.

- 1) lokalizacje stacji transformatorowych oznaczonych na rysunku planu mogą ulec zmianie (przesunięciu) w uzgodnieniu z właścicielem terenu oraz zarządzającym siecią,
- 2) do stacji transformatorowej należy zapewnić niezbędny dojazd dla służb energetycznych.

§ 17

01 ZPi – przeznaczenie podstawowe – teren zieleni urządzonej o charakterze izolacyjnym.

1. Przeznaczenie dopuszczalne:

- 1) urządzenia sterowniczo-kontrolne związane z infrastrukturą techniczną,
- 2) podziemne sieci oraz urządzenia infrastruktury technicznej,
- 3) w przypadku podjęcia decyzji o likwidacji oczyszczalni ścieków zlokalizowanej na sąsiadującym terenie **01 Ko** wskutek uruchomienia innych rozwiązań w zakresie oczyszczania ścieków, dopuszcza się włączenie terenu **01 ZPi** do sąsiadujących terenów produkcyjno-usługowych **PU** i zagospodarowanie zgodnie z ich przeznaczeniem podstawowym.

2. Zasady ochrony i kształtowania ładu przestrzennego oraz wymagania wynikające z potrzeb kształtowania przestrzeni publicznych:

Dopuszcza się zagospodarowanie terenu małą architekturą.

3. Ochrona dziedzictwa kulturowego i zabytków oraz dóbr kultury współczesnej:

Obowiązują ustalenia § 5.

§ 18

01 ZW – przeznaczenie podstawowe – teren urządzeń ochrony przeciwpowodziowej (wał przeciwpowodziowy).

Zasady ochrony środowiska, przyrody i krajobrazu kulturowego:

- 1) ustala się zakaz wprowadzania zieleni wysokiej oraz wykonywania innych czynności wpływających nega-

tywnie na wytrzymałość konstrukcji wału przeciwpowodziowego,

- 2) warunki korzystania z terenu zgodnie z wymaganiami przepisów odrębnych, w szczególności Prawa Wodnego.

§ 19

WS – przeznaczenie podstawowe – wody powierzchniowe (rowy melioracyjne).

§ 20

01 KDGP 2/2 – przeznaczenie podstawowe – ulica główna ruchu przyspieszonego, w ciągu drogi krajowej nr 94 (Wrocław-Oława-Brzeg-Opole), z urządzeniami towarzyszącymi (położona w części w granicach planu).

1. Przeznaczenie dopuszczalne:

- 1) podziemne sieci infrastruktury technicznej realizowane za zgodą zarządcy drogi i zgodnie z wymaganiami przepisów odrębnych, zieleni urządzonej,
- 2) dopuszcza się za zgodą zarządcy ulicy lokalizację urządzeń pomiarowo-kontrolnych związanych z podziemną infrastrukturą techniczną przy liniach rozgraniczających ulicy lub na terenie towarzyszącej zieleni urządzonej – lokalizacja tych urządzeń nie może powodować ograniczenia widoczności, powodować zagrożenia ruchu oraz utrudniać pieszym poruszanie się po chodnikach.

2. Zasady ochrony i kształtowania ładu przestrzennego oraz wymagania wynikające z potrzeb kształtowania przestrzeni publicznych:

Ustala się zakaz lokalizacji trwałych i tymczasowych obiektów usługowych (kioski, pawilony itp.).

3. Zasady ochrony środowiska, przyrody i krajobrazu kulturowego:

Wody opadowe odprowadzane z nawierzchni utwardzonych dróg przed odprowadzeniem do odbiornika wód należy oczyścić z zanieczyszczeń ropopochodnych.

4. Parametry i wskaźniki kształtowania zabudowy oraz zagospodarowania terenu:

- 1) szerokość w liniach rozgraniczających całej drogi 30 m, w tym w granicach planu znajduje się pas terenu położonego między linią rozgraniczającą a krawędzią istniejącej jezdni,
- 2) przekrój ulicy: docelowo 2 jezdnie, 2 pasy ruchu, chodniki, ścieżka rowerowa,
- 3) jeżeli teren przyległy do drogi **01 KDGP 2/2** posiada dostęp drogą o niższej klasie funkcjonalnej należy organizować dojazd z tej drogi,
- 4) ustala się zakaz włączenia ulic **06 i 07 KDD 1/2** bezpośrednio do drogi krajowej **01 KDGP 2/2**,
- 5) dopuszcza się pozyskiwanie na cele komunikacji terenów przyległych do drogi w przypadkach uzasadnionych modernizacją drogi.

§ 21

02 KDZ 2/2 – przeznaczenie podstawowe – ulica zbiorcza, z urządzeniami towarzyszącymi.

1. Przeznaczenie dopuszczalne:

- 1) podziemne sieci infrastruktury technicznej realizowane za zgodą zarządcy drogi i zgodnie z wymaganiami przepisów odrębnych, zieleni urządzonej,

- 2) dopuszcza się za zgodą zarządcy ulicy lokalizację urządzeń pomiarowo-kontrolnych związanych z podziemną infrastrukturą techniczną przy liniach rozgraniczających ulicy lub na terenie towarzyszącej zieleni urządzonej – lokalizacja tych urządzeń nie może powodować ograniczenia widoczności, powodować zagrożenia ruchu oraz utrudniać pieszym poruszanie się po chodnikach.
2. **Zasady ochrony i kształtowania ładu przestrzennego oraz wymagania wynikające z potrzeb kształtowania przestrzeni publicznych:**
Ustala się zakaz lokalizacji trwałych i tymczasowych obiektów usługowych (kioski, pawilony itp.).
3. **Zasady ochrony środowiska, przyrody i krajobrazu kulturowego:**
Wody opadowe odprowadzane z nawierzchni utwardzonych dróg przed odprowadzeniem do odbiornika wód należy oczyścić z zanieczyszczeń ropopochodnych.
4. **Parametry i wskaźniki kształtowania zabudowy oraz zagospodarowania terenu:**
 - 1) szerokość w liniach rozgraniczających 30 m,
 - 2) przekrój ulicy: 2 jezdnie, 2 pasy ruchu, chodniki.

§ 22

03 KDZ 1/2 – przeznaczenie podstawowe – ulica zbiorcza, z urządzeniami towarzyszącymi.

1. **Przeznaczenie dopuszczalne:**
 - 1) podziemne sieci infrastruktury technicznej realizowane za zgodą zarządcy drogi i zgodnie z wymaganiami przepisów odrębnych, zieleni urządzonej,
 - 2) dopuszcza się za zgodą zarządcy ulicy lokalizację urządzeń pomiarowo-kontrolnych związanych z podziemną infrastrukturą techniczną przy liniach rozgraniczających ulicy lub na terenie towarzyszącej zieleni urządzonej – lokalizacja tych urządzeń nie może powodować ograniczenia widoczności, powodować zagrożenia ruchu oraz utrudniać pieszym poruszanie się po chodnikach.
2. **Zasady ochrony i kształtowania ładu przestrzennego oraz wymagania wynikające z potrzeb kształtowania przestrzeni publicznych:**
Ustala się zakaz lokalizacji trwałych i tymczasowych obiektów usługowych (kioski, pawilony itp.).
3. **Zasady ochrony środowiska, przyrody i krajobrazu kulturowego:**
Wody opadowe odprowadzane z nawierzchni utwardzonych dróg przed odprowadzeniem do odbiornika wód należy oczyścić z zanieczyszczeń ropopochodnych.
4. **Parametry i wskaźniki kształtowania zabudowy oraz zagospodarowania terenu:**
 - 1) szerokość w liniach rozgraniczających 30 m,
 - 2) przekrój ulicy: 2 jezdnie, 2 pasy ruchu, chodniki.

§ 23

04, 05 KDL 1/2 – przeznaczenie podstawowe – ulica lokalna, z urządzeniami towarzyszącymi.

1. **Przeznaczenie dopuszczalne:**
 - 1) podziemne sieci infrastruktury technicznej realizowane za zgodą zarządcy drogi i zgodnie z wymaganiami przepisów odrębnych, zieleni urządzonej,

- 2) dopuszcza się za zgodą zarządcy ulicy lokalizację urządzeń pomiarowo-kontrolnych związanych z podziemną infrastrukturą techniczną przy liniach rozgraniczających ulicy lub na terenie towarzyszącej zieleni urządzonej – lokalizacja tych urządzeń nie może powodować ograniczenia widoczności, powodować zagrożenia ruchu oraz utrudniać pieszym poruszanie się po chodnikach.
2. **Zasady ochrony i kształtowania ładu przestrzennego oraz wymagania wynikające z potrzeb kształtowania przestrzeni publicznych:**
Ustala się zakaz lokalizacji trwałych i tymczasowych obiektów usługowych (kioski, pawilony itp.).
3. **Zasady ochrony środowiska, przyrody i krajobrazu kulturowego:**
Wody opadowe odprowadzane z nawierzchni utwardzonych dróg przed odprowadzeniem do odbiornika wód należy oczyścić z zanieczyszczeń ropopochodnych.
4. **Ochrona dziedzictwa kulturowego i zabytków oraz dóbr kultury współczesnej:**
Obowiązują ustalenia § 5.
5. **Parametry i wskaźniki kształtowania zabudowy oraz zagospodarowania terenu:**
 - 1) szerokość w liniach rozgraniczających 28–30 m,
 - 2) przekrój ulicy: 1 jezdnia, 2 pasy ruchu, chodniki.

§ 24

06 - 12 KDD 1/2 – przeznaczenie podstawowe – ulice dojazdowe, z urządzeniami towarzyszącymi.

1. **Przeznaczenie dopuszczalne:**
 - 1) podziemne sieci infrastruktury technicznej realizowane za zgodą zarządcy drogi i zgodnie z wymaganiami przepisów odrębnych, zieleni urządzonej,
 - 2) dopuszcza się za zgodą zarządcy ulicy lokalizację urządzeń pomiarowo-kontrolnych związanych z podziemną infrastrukturą techniczną przy liniach rozgraniczających ulicy lub na terenie towarzyszącej zieleni urządzonej – lokalizacja tych urządzeń nie może powodować ograniczenia widoczności, powodować zagrożenia ruchu oraz utrudniać pieszym poruszanie się po chodnikach.
2. **Zasady ochrony i kształtowania ładu przestrzennego oraz wymagania wynikające z potrzeb kształtowania przestrzeni publicznych:**
Ustala się zakaz lokalizacji trwałych i tymczasowych obiektów usługowych (kioski, pawilony itp.).
3. **Zasady ochrony środowiska, przyrody i krajobrazu kulturowego:**
Wody opadowe odprowadzane z nawierzchni utwardzonych dróg przed odprowadzeniem do odbiornika wód należy oczyścić z zanieczyszczeń ropopochodnych.
4. **Ochrona dziedzictwa kulturowego i zabytków oraz dóbr kultury współczesnej:**
Obowiązują ustalenia § 5 ust. 1.
5. **Parametry i wskaźniki kształtowania zabudowy oraz zagospodarowania terenu:**
 - 1) szerokość w liniach rozgraniczających 14–26 m,
 - 2) przekrój ulicy: 1 jezdnia, 2 pasy ruchu, chodniki,
 - 3) ustala się zakaz włączenia ulic **06 i 07 KDD 1/2** bezpośrednio do drogi krajowej **01 KDGP 2/2**.

§ 25

13 KDX – przeznaczenie podstawowe – ciąg pieszy, z urządzeniami towarzyszącymi.

1. Przeznaczenie dopuszczalne:

Podziemne sieci infrastruktury technicznej realizowane za zgodą zarządcy drogi i zgodnie z wymaganiami przepisów odrębnych, zieleń urządzona.

2. Zasady ochrony i kształtowania ładu przestrzennego oraz wymagania wynikające z potrzeb kształtowania przestrzeni publicznych:

1) ustala się zakaz lokalizacji trwałych i tymczasowych obiektów usługowych (kioski, pawilony itp.),

2) ustala się zakaz lokalizacji nośników reklamowych.

3. Zasady ochrony środowiska, przyrody i krajobrazu kulturowego:

Wody opadowe odprowadzane z nawierzchni utwardzonych dróg przed odprowadzeniem do odbiornika wód należy oczyścić z zanieczyszczeń ropopochodnych.

4. Ochrona dziedzictwa kulturowego i zabytków oraz dóbr kultury współczesnej:

Obowiązują ustalenia § 5.

5. Parametry i wskaźniki kształtowania zabudowy oraz zagospodarowania terenu:

Szerokość w liniach rozgraniczających 5 m.

§ 26

W granicach obszaru objętego planem nie występują: obszary wymagające przeprowadzenia scaleń i podziałów nieruchomości, obszary rehabilitacji istniejącej zabudowy i infrastruktury technicznej, obszary wymagające przekształceń lub rekultywacji, tereny przeznaczone pod budowę obiektów handlowych, o których mowa w art. 10 ust. 2 pkt 8 ustawy z dnia 23 marca 2003 r. o planowaniu i zagospodarowaniu przestrzennym, tereny służące organizacji imprez masowych oraz granice pomników zagłady wraz ze strefami ochronnymi, określone na podstawie ustawy z dnia 7 maja 1999 r. o ochronie terenów byłych hitlerowskich obozów zagłady.

Rozdział IV

Ustalenia końcowe

§ 27

Zgodnie z art. 15 ust. 2 pkt 12 i art. 36 ust. 4 ustawy z dnia 27 marca 2003 r. o planowaniu i zagospodarowaniu przestrzennym (Dz. U. Nr 80 z 2003 r., poz. 717 z późniejszymi zmianami) ustala się stawkę służącą naliczaniu jednorazowej opłaty – w wysokości 30%.

§ 28

W granicach obszaru objętego planem tracą moc obowiązującą ustalenia:

1. Miejscowego planu zagospodarowania przestrzennego obszaru Gminnej Strefy Aktywności Gospodarczej w rejonie miejscowości Siechnice, uchwalonego uchwałą nr XIX/130/99 Rady Gminy Święta Katarzyna z dnia 30 grudnia 1999 r.

2. Miejscowego planu zagospodarowania przestrzennego wydzielonego obszaru miasta Siechnice-Centrum, uchwalonego uchwałą nr XXXI/276/2000 Rady Gminy Święta Katarzyna z dnia 29 grudnia 2000 r.

§ 29

Wykonanie niniejszej uchwały powierza się Wójtowi Gminy Święta Katarzyna.

§ 30

Uchwała wchodzi w życie po upływie 30 dni od daty ogłoszenia w Dzienniku Urzędowym Województwa Dolnośląskiego.

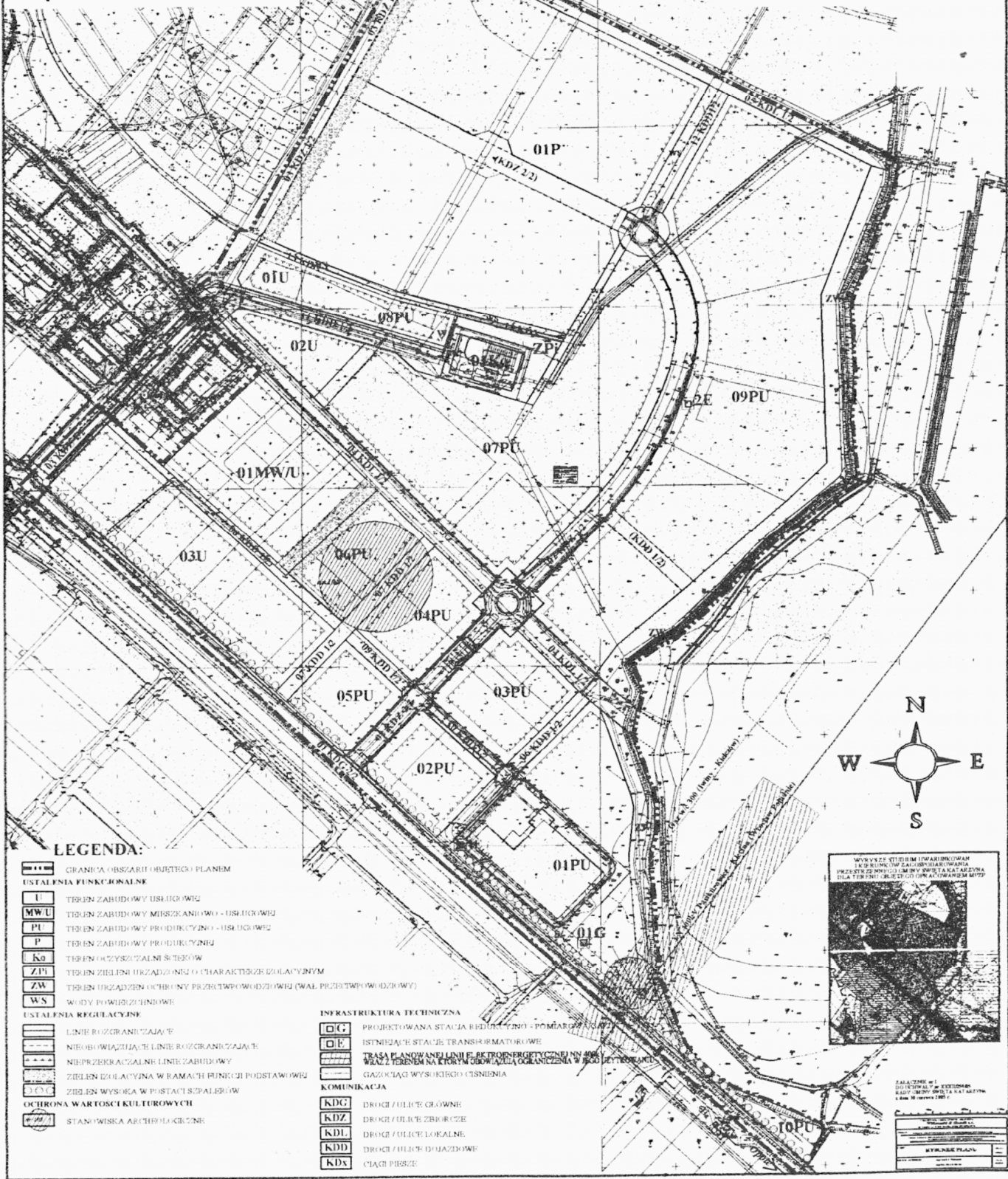
WICEPRZEWODNICZĄCY RADY

JERZY WOŹNIAK

Załącznik nr 1 do uchwały Rady Gminy Święta Katarzyna z dnia 30 czerwca 2005 r. (poz. 2915)

ZMIANA MIEJSCOWEGO PLANU ZAGOSPODAROWANIA PRZESTRZENNEGO OBSZARU GMINNEJ STREFY AKTYWNOŚCI GOSPODARCZEJ
 W REJONIE MIEJSCOWOŚCI SIECHNICE ORAZ ZMIANA MIEJSCOWEGO PLANU ZAGOSPODAROWANIA PRZESTRZENNEGO
 WYDZIELONEGO OBSZARU SIECHNICE - CENTRUM
 OBEJMUJĄCEJ TEREN DZIAŁEK
 NR 102/1-102/4, 105/1-105/14
 I CZĘŚCI DZIAŁEK NR 584/2, 738

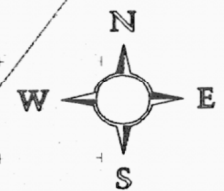
RYSUNEK PLANU
 skala 1:1000



LEGENDA:

- USTALENIA FUNKCJONALNE**
- U** TEREN ZABUDOWY USŁUGOWEJ
 - MWU** TEREN ZABUDOWY MIESZKANIOWEJ - USŁUGOWEJ
 - PU** TEREN ZABUDOWY PRZEMYSŁOWO - USŁUGOWEJ
 - P** TEREN ZABUDOWY PRZEMYSŁOWEJ
 - Ko** TEREN OCHRONY ŚRODOWISKA
 - ZiP** TEREN ZIELENI URZĄDZENI O CHARAKTERZE ZIOLACYJNYM
 - ZW** TEREN URZĄDZENI OCHRONY PRZECIWPÓWODZOWEJ (WAŁ PRZECIWPÓWODZOWY)
 - WS** WODY POWIERZCHNIOWE
- USTALENIA REGULACYJNE**
- LINIE ROZGRANICZAJĄCE
 - NIEPOWIAZUJĄCE LINIE ROZGRANICZAJĄCE
 - NIEPRZEKAZALNE LINIE ZABUDOWY
 - ZIELENIZOLACYJNA W RAMACH FUNKCJI PODSTAWOWEJ
 - ZIELEN WYSOKA W POSTACI SIEPIALICZÓW
- OCHRONA WARTOŚCI KULTUROWYCH**
- STANOWISKA ARCHEOLOGICZNE

- INFRASTRUKTURA TECHNICZNA**
- PROJEKTOWANA STACJA REDUKCYJNO - POMIAROWA
 - ISTNIEJĄCE STACJE TRANSFORMATOROWE
 - TRASA PLANOWANEJ LINII ELEKTROENERGETYCZNEJ NN 40kV
 - WZŁĄZ TERENEM NA KTÓRYM OBOWIĄZUJĄ OGRANICZENIA W WODZIE
 - GAZOCIĄG WYSOKIEGO CIŚNIENIA
- KOMUNIKACJA**
- KDG** DROGI / ULICE GŁÓWNE
 - KDZ** DROGI / ULICE ZBIORCZE
 - KDL** DROGI / ULICE LOKALNE
 - KDD** DROGI / ULICE DOJAZDOWE
 - KDx** CIĄGI PISZCZE



| | |
|---|-------|
| Załącznik nr 2 do uchwały Rady Gminy Święta Katarzyna z dnia 30 czerwca 2005 r. (poz. 2915) | |
| Miejscowy Plan Zagospodarowania Przestrzennego | |
| Wariant 1 | |
| Skala 1:1000 | |
| Data: 30.06.2005 | |
| Lp. Nr. Nazwa | |
| 1. | 01U |
| 2. | 02U |
| 3. | 03U |
| 4. | 04PU |
| 5. | 05PU |
| 6. | 06PU |
| 7. | 07PU |
| 8. | 08PU |
| 9. | 09PU |
| 10. | 01P |
| 11. | 01G |
| 12. | 01MWU |
| 13. | 01K |
| 14. | 01L |
| 15. | 01M |
| 16. | 01N |
| 17. | 01O |
| 18. | 01Q |
| 19. | 01R |
| 20. | 01S |
| 21. | 01T |
| 22. | 01V |
| 23. | 01W |
| 24. | 01X |
| 25. | 01Y |
| 26. | 01Z |
| 27. | 02A |
| 28. | 02B |
| 29. | 02C |
| 30. | 02D |
| 31. | 02E |
| 32. | 02F |
| 33. | 02G |
| 34. | 02H |
| 35. | 02I |
| 36. | 02J |
| 37. | 02K |
| 38. | 02L |
| 39. | 02M |
| 40. | 02N |
| 41. | 02O |
| 42. | 02P |
| 43. | 02Q |
| 44. | 02R |
| 45. | 02S |
| 46. | 02T |
| 47. | 02U |
| 48. | 02V |
| 49. | 02W |
| 50. | 02X |
| 51. | 02Y |
| 52. | 02Z |
| 53. | 03A |
| 54. | 03B |
| 55. | 03C |
| 56. | 03D |
| 57. | 03E |
| 58. | 03F |
| 59. | 03G |
| 60. | 03H |
| 61. | 03I |
| 62. | 03J |
| 63. | 03K |
| 64. | 03L |
| 65. | 03M |
| 66. | 03N |
| 67. | 03O |
| 68. | 03P |
| 69. | 03Q |
| 70. | 03R |
| 71. | 03S |
| 72. | 03T |
| 73. | 03U |
| 74. | 03V |
| 75. | 03W |
| 76. | 03X |
| 77. | 03Y |
| 78. | 03Z |
| 79. | 04A |
| 80. | 04B |
| 81. | 04C |
| 82. | 04D |
| 83. | 04E |
| 84. | 04F |
| 85. | 04G |
| 86. | 04H |
| 87. | 04I |
| 88. | 04J |
| 89. | 04K |
| 90. | 04L |
| 91. | 04M |
| 92. | 04N |
| 93. | 04O |
| 94. | 04P |
| 95. | 04Q |
| 96. | 04R |
| 97. | 04S |
| 98. | 04T |
| 99. | 04U |
| 100. | 04V |
| 101. | 04W |
| 102. | 04X |
| 103. | 04Y |
| 104. | 04Z |
| 105. | 05A |
| 106. | 05B |
| 107. | 05C |
| 108. | 05D |
| 109. | 05E |
| 110. | 05F |
| 111. | 05G |
| 112. | 05H |
| 113. | 05I |
| 114. | 05J |
| 115. | 05K |
| 116. | 05L |
| 117. | 05M |
| 118. | 05N |
| 119. | 05O |
| 120. | 05P |
| 121. | 05Q |
| 122. | 05R |
| 123. | 05S |
| 124. | 05T |
| 125. | 05U |
| 126. | 05V |
| 127. | 05W |
| 128. | 05X |
| 129. | 05Y |
| 130. | 05Z |
| 131. | 06A |
| 132. | 06B |
| 133. | 06C |
| 134. | 06D |
| 135. | 06E |
| 136. | 06F |
| 137. | 06G |
| 138. | 06H |
| 139. | 06I |
| 140. | 06J |
| 141. | 06K |
| 142. | 06L |
| 143. | 06M |
| 144. | 06N |
| 145. | 06O |
| 146. | 06P |
| 147. | 06Q |
| 148. | 06R |
| 149. | 06S |
| 150. | 06T |
| 151. | 06U |
| 152. | 06V |
| 153. | 06W |
| 154. | 06X |
| 155. | 06Y |
| 156. | 06Z |
| 157. | 07A |
| 158. | 07B |
| 159. | 07C |
| 160. | 07D |
| 161. | 07E |
| 162. | 07F |
| 163. | 07G |
| 164. | 07H |
| 165. | 07I |
| 166. | 07J |
| 167. | 07K |
| 168. | 07L |
| 169. | 07M |
| 170. | 07N |
| 171. | 07O |
| 172. | 07P |
| 173. | 07Q |
| 174. | 07R |
| 175. | 07S |
| 176. | 07T |
| 177. | 07U |
| 178. | 07V |
| 179. | 07W |
| 180. | 07X |
| 181. | 07Y |
| 182. | 07Z |
| 183. | 08A |
| 184. | 08B |
| 185. | 08C |
| 186. | 08D |
| 187. | 08E |
| 188. | 08F |
| 189. | 08G |
| 190. | 08H |
| 191. | 08I |
| 192. | 08J |
| 193. | 08K |
| 194. | 08L |
| 195. | 08M |
| 196. | 08N |
| 197. | 08O |
| 198. | 08P |
| 199. | 08Q |
| 200. | 08R |
| 201. | 08S |
| 202. | 08T |
| 203. | 08U |
| 204. | 08V |
| 205. | 08W |
| 206. | 08X |
| 207. | 08Y |
| 208. | 08Z |
| 209. | 09A |
| 210. | 09B |
| 211. | 09C |
| 212. | 09D |
| 213. | 09E |
| 214. | 09F |
| 215. | 09G |
| 216. | 09H |
| 217. | 09I |
| 218. | 09J |
| 219. | 09K |
| 220. | 09L |
| 221. | 09M |
| 222. | 09N |
| 223. | 09O |
| 224. | 09P |
| 225. | 09Q |
| 226. | 09R |
| 227. | 09S |
| 228. | 09T |
| 229. | 09U |
| 230. | 09V |
| 231. | 09W |
| 232. | 09X |
| 233. | 09Y |
| 234. | 09Z |
| 235. | 10A |
| 236. | 10B |
| 237. | 10C |
| 238. | 10D |
| 239. | 10E |
| 240. | 10F |
| 241. | 10G |
| 242. | 10H |
| 243. | 10I |
| 244. | 10J |
| 245. | 10K |
| 246. | 10L |
| 247. | 10M |
| 248. | 10N |
| 249. | 10O |
| 250. | 10P |
| 251. | 10Q |
| 252. | 10R |
| 253. | 10S |
| 254. | 10T |
| 255. | 10U |
| 256. | 10V |
| 257. | 10W |
| 258. | 10X |
| 259. | 10Y |
| 260. | 10Z |

Załącznik nr 2 do uchwały Rady Gminy Święta Katarzyna z dnia 30 czerwca 2005 r. (poz. 2915)

ROZSTRZYGNIĘCIE

o sposobie rozpatrzenia uwag wniesionych do projektu zmiany miejscowego planu zagospodarowania przestrzennego obszaru Gminnej Strefy Aktywności Gospodarczej w rejonie miejscowości Siechnice oraz zmiany miejscowego planu zagospodarowania przestrzennego wydzielonego obszaru Siechnice-Centrum obejmującej teren działek nr 102/1-102/4,

105/1-105/14 i części działek nr 584/2 i 738

Ze względu na brak uwag wniesionych do projektu planu podczas wyłożenia do publicznego wglądu Rada Gminy Święta Katarzyna nie przyjmuje rozstrzygnięć wynikających z art. 20 ust. 1 ustawy z dnia 27 marca 2003 r. o planowaniu i zagospodarowaniu przestrzennym (Dz. U. Nr 80 z 2003 r., poz. 717 ze zmianami).

**Załącznik nr 3 do uchwały Rady Gminy
Święta Katarzyna z dnia 30 czerwca 2005
r. (poz. 2915)**

ROZSTRZYGNIĘCIE

o sposobie realizacji, zapisanych w zmianie miejscowego planu zagospodarowania przestrzennego obszaru Gminnej Strefy Aktywności Gospodarczej w rejonie miejscowości Siechnice oraz zmiany miejscowego planu zagospodarowania przestrzennego wydzielonego obszaru Siechnice-Centrum obejmującej teren działek nr 102/1-102/4, 105/1-105/14 i części działek nr 584/2 i 738 inwestycji z zakresu infrastruktury technicznej, które należą do zadań własnych gminy oraz zasadach ich finansowania, zgodnie z przepisami o finansach

publicznych

Ze względu na regulacyjny charakter zmiany planu miejscowego w stosunku do ustaleń dotychczas obowiązujących nie przewiduje się dodatkowych kosztów związanych z finansowaniem inwestycji z zakresu infrastruktury technicznej oraz kosztów wykupu gruntów przeznaczonych do realizacji zadań celu publicznego, należących do zadań własnych gminy.

2916

UCHWAŁA RADY GMINY MIĘKINIA

z dnia 5 lipca 2003 r.

w sprawie miejscowego planu zagospodarowania przestrzennego gminy Miękinia, obejmującego obszar działek nr 89/3 i 89/4 AM 1 w obrębie wsi Wróblowice

Na podstawie art. 18 ust. 2 pkt 5 ustawy z dnia 8 marca 1990 r. o samorządzie gminnym (Dz. U. z 2001 r. Nr 142, poz. 1591 z późn. zm.) oraz art. 26 ustawy z dnia 7 lipca 1994 r. o zagospodarowaniu przestrzennym (Dz. U. z 1999 r. Nr 15, poz. 139 z późn. zm.) i art. 85 ust. 2 ustawy z dnia 27 marca 2003 r. o planowaniu i zagospodarowaniu przestrzennym (Dz. U. Nr 80, poz. 717 z późn. zmianami) uchwała się, co następuje:

ROZDZIAŁ I

PRZEDMIOT UCHWAŁY

§ 1

Uchwała się miejscowy plan zagospodarowania przestrzennego gminy Miękinia dla obszaru położonego w obrębie wsi Wróblowice obejmującego działki nr ewidencyjne 89/3 i 89/4 AM 1 w granicach określonych na rysunku planu, zwany dalej planem, którego ustalenia wyrażone są w postaci:

- 1) tekstu niniejszej uchwały,
- 2) rysunku planu w skali 1:1000 stanowiącego załącznik nr 1 do uchwały.

§ 2

1. Ilekroć w dalszych przepisach niniejszej uchwały jest mowa o:

- 1) **obszarze** – należy przez to rozumieć cały obszar objęty niniejszą uchwałą, to jest obszar położony w granicach objętych rysunkiem planu;
 - 2) **teren** – należy przez to rozumieć teren ograniczony na rysunku planu liniami rozgraniczającymi tereny o różnych funkcjach lub różnym sposobie zagospodarowania, oznaczony symbolem funkcji;
 - 3) **funkcji podstawowej** – należy przez to rozumieć przeznaczenie terenu ustalone jako podstawowe dla danego terenu;
 - 4) **funkcji uzupełniającej** – należy przez to rozumieć przeznaczenie terenu jako dodatkowe, nie-występujące samodzielnie na danym terenie;
 - 5) **funkcji tymczasowej** – należy przez to rozumieć przeznaczenie terenu w określonym horyzoncie czasowym;
 - 6) **linii zabudowy nieprzekraczalnej** – należy przez to rozumieć linię zabudowy lica budynku, której nie wolno przekroczyć w kierunku ulicy lub drogi;
 - 7) **kondygnacji budynku** – należy przez to rozumieć jeden nadziemny użytkowy poziom budynku;
 - 8) **działalności nieuciążliwej** – należy przez to rozumieć działalność, której uciążliwość mierzona zgodnie z przepisami szczególnymi nie wykracza poza teren własnej działki i nie wymaga stałej obsługi transportowej.
2. Znaczenie pozostałych znaków widniejących na rysunku planu wyjaśnia legenda rysunku.

ROZDZIAŁ II

USTALENIA OGÓLNE

§ 3

1. Rysunek planu obowiązuje w zakresie określającym:
 - 1) granice obszaru objętego uchwałą,
 - 2) przeznaczenie terenów,
 - 3) linie rozgraniczające tereny o różnych funkcjach lub różnych zasadach zagospodarowania,
 - 4) nieprzekraczalne linii zabudowy.
2. Pozostałe elementy rysunku planu mają charakter informacyjny bądź postulatywny.

§ 4

Szczegółne warunki zagospodarowania terenów wynikające z potrzeb ochrony środowiska przyrodniczego i zdrowia ludzi

1. Ścieki sanitarne należy odprowadzać zgodnie z ustaleniami podanymi w § 8 ust. 5.
2. Ścieki deszczowe należy odprowadzać zgodnie z ustaleniami podanymi w § 8 ust. 6.
3. Do celów grzewczych należy stosować wyłącznie paliwa ekologiczne oraz urządzenia o wysokiej sprawności i niskim stopniu emisji zanieczyszczeń, zgodnie z ustaleniami zawartymi w § 8 ust. 9.
4. Co najmniej 25% powierzchni terenu należy przeznaczyć na zieleń.
5. Odpady stałe należy usuwać zgodnie z ustaleniami podanymi w § 8 ust. 10.

§ 5

Szczegółne warunki zagospodarowania terenów wynikające z potrzeb ochrony środowiska kulturowego

1. Z uwagi na to, iż obszar objęty niniejszą uchwałą jest położony w rejonie występowania stanowisk archeologicznych, w którym może dojść do odkrycia obiektów archeologicznych, prace ziemne należy bezwzględnie prowadzić pod nadzorem archeologiczno-konserwatorskim Inspekcji Zabytków Archeologicznych SOZ. W przypadku wystąpienia zabytków i obiektów archeologicznych zostaną podjęte ratownicze badania wykopaliskowe.
2. Celem zorganizowania nadzoru archeologiczno-konserwatorskiego inwestor zobowiązany jest do powiadomienia SOZ – Inspekcji Zabytków Archeolo-

gicznych o terminie rozpoczęcia i zakończenia prac ziemnych z 7-dniowym wyprzedzeniem.

3. Z uwagi na ochronę krajobrazu kulturowego wsi Wróblowice realizowanej zabudowie należy nadać jedną kondygnację z dopuszczeniem użytkowego poddasza, dachy strome o symetrycznym nachyleniu połaci i pokryciu dachówką lub materiałem dachówkopodobnym, z dopuszczeniem dachów łamanych z zastrzeżeniem pokrycia ich stromych części połaci dachówką lub materiałem dachówkopodobnym, oraz stolarkę okienną o podziałach symetrycznych lub bezpodziałową.

§ 6

Zasady obsługi terenów w zakresie komunikacji

1. Obsługę komunikacyjną obszaru objętego uchwałą będą pełnić drogi lokalne, w tym:
 - 1) istniejąca droga gminna, przylegająca do południowej granicy obszaru,
 - 2) droga planowana wzdłuż zachodniej granicy obszaru, oznaczona na rysunku planu symbolem 5 KL, przewidziana jako obwodnicowy dla Wróblowic odcinek drogi gminnej 104890 D, włączający się do drogi krajowej nr 94.
2. Do czasu realizacji planowanej drogi oznaczonej na rysunku planu symbolem 5 KL obsługę komunikacyjną obszaru będzie pełnić istniejąca droga gminna przylegająca do południowej granicy obszaru.
3. Istniejącej drodze gminnej, o której mowa wyżej, należy zapewnić pas drogowy o szerokości 15,0 m w liniach rozgraniczających, zgodnie z rysunkiem planu, w celu dostosowania do parametrów drogi klasy „L”.
4. Przy włączeniu planowanej drogi, oznaczonej na rysunku planu symbolem 5 KL, do drogi krajowej nr 94 należy zapewnić trójkąty widoczności, poprzez naróżne ścięcia linii rozgraniczających o bokach 15,0 x 15,0 m, a przy włączeniu do drogi wiejskiej – o bokach 10,0 x 10,0 m.
5. Planowaną południową linię rozgraniczającą drogi krajowej nr 94 ustala się w odległości 20,0 m od obecnej osi drogi.
6. Do drogi krajowej nr 94, na odcinku obszaru objętego niniejszą uchwałą, zabrania się dokonywania jakichkolwiek włączeń, z wyjątkiem drogi oznaczonej na rysunku planu 5 KL.

§ 7

Zasady obsługi w zakresie infrastruktury technicznej

1. Ustala się zasadę realizacji sieci uzbrojenia technicznego w obrębie linii rozgraniczających dróg i ulic, a stacji transformatorowej na specjalnie dla niej wydzielonej działce oznaczonej na rysunku planu symbolem 2 TE.
2. Zaleca się aby realizacja sieci i urządzeń infrastruktury technicznej na terenach przeznaczonych pod zainwestowanie poprzedzała realizację zabudowy.
3. Dopuszcza się w uzasadnionych przypadkach realizację sieci uzbrojenia technicznego oraz urządzeń technicznych na terenach leżących poza liniami rozgraniczającymi dróg i ulic, za zgodą właścicieli tych terenów.
4. W zakresie zaopatrzenia w wodę ustala się:

zaopatrzenie w wodę z wiejskiej sieci wodociągowej Ø 90, na warunkach uzgodnionych z użytkownikiem sieci.

5. W zakresie odprowadzania ścieków sanitarnych ustala się:
 - 1) docelowo ścieki sanitarne należy odprowadzać do własnej oczyszczalni ścieków zlokalizowanej w obrębie własnej posesji, lub wykonać podłączenie do gminnego kolektora sanitarnego,
 - 2) do czasu zrealizowania własnej oczyszczalni ścieków lub podłączenia do gminnego kolektora ścieki należy gromadzić w zbiornikach bezodpływowych zlokalizowanych zgodnie z obowiązującymi przepisami na terenie własnym, z wywozem do oczyszczalni w Miękinii, na warunkach uzgodnionych z użytkownikiem oczyszczalni, a w przypadku ścieków przemysłowych po ich uprzednim podczyszczeniu na terenie własnym,
 - 3) po wykonaniu oczyszczalni ścieków lub podłączeniu do gminnego kolektora sanitarnego tymczasowe bezodpływowe zbiorniki ścieków należy zlikwidować.
6. W zakresie odprowadzania ścieków deszczowych ustala się:
 - 1) wody opadowe odprowadzane z terenów objętych planem przed odprowadzeniem do rowu należy oczyścić z piasku oraz substancji ropopochodnych lub innych chemicznych,
 - 2) obowiązek utwardzenia i skanalizowania terenów, na których może dojść do zanieczyszczenia substancjami ropopochodnymi lub innymi chemicznymi, jeśli takie wystąpią na terenie inwestycji,
 - 3) odprowadzenie wód powierzchniowych z terenu posesji wymaga pozwolenia wodno-prawnego,
 - 4) rzemiosło o charakterze produkcji spożywczej, w tym handel artykułami spożywczymi, należy oddzielić od produkcji i usług przemysłowych,
7. W zakresie zaopatrzenia w energię elektryczną ustala się:
 - 1) budowę stacji transformatorowej na terenie oznaczonym na rysunku planu symbolem 2TE, zasilanej z istniejącej linii energetycznej, na warunkach określonych przez dostawcę energii elektrycznej,
 - 2) zapewnienie dogodnego dojazdu do stacji transformatorowej, o której mowa wyżej,
 - 3) przyłącza kablowe należy wykonać zgodnie z technicznymi warunkami podanymi przez dysponenta sieci.
8. W zakresie zaopatrzenia w gaz ustala się:
 - 1) jako źródło zaopatrzenia w gaz dla planowanych obiektów może posłużyć gazociąg wysokiego ciśnienia DN 200, przebiegający w odległości ok. 1300 m od terenu objętego niniejszą uchwałą,
 - 2) budowa sieci gazowej i przyłączenie do niej obiektów przez przedsiębiorstwo energetyczne może odbywać się wyłącznie na wniosek inwestora, w oparciu o obowiązujące prawo energetyczne, jeżeli istnieją techniczne i ekonomiczne warunki dostarczenia paliwa gazowego.
9. W zakresie zaopatrzenia w energię cieplną ustala się:

zaopatrzenie w energię ciepłą z własnej kotłowni na paliwa proekologiczne, z zastosowaniem urządzeń technicznych o wysokiej sprawności i niskim stopniu zanieczyszczeń środowiska.

10. W zakresie gromadzenia i usuwania odpadów ustala się:

- 1) gromadzenie i usuwanie odpadów należy przyjąć zgodnie z systemem i zasadami obowiązującymi w gminie,
- 2) system usuwania odpadów stałych i płynnych winien gwarantować zabezpieczenie środowiska przed zanieczyszczeniem,
- 3) należy wprowadzić segregację odpadów stałych,

11. W zakresie obsługi telekomunikacyjnej ustala się:

- 1) przewody telekomunikacyjne ułożyć w pasie drogowym,
- 2) dopuszcza się ułożenie przewodów na terenie leżącym poza pasem drogowym, pod warunkiem uzyskania zgody właściciela terenu.

§ 8

Tereny przeznaczone do realizacji celów publicznych

1. Jako tereny przeznaczone do realizacji celów publicznych ustala się tereny oznaczone na rysunku planu symbolami:

- 1) 2 TE – teren przeznaczony pod budowę stacji transformatorowej.
- 2) 3 KG – teren stanowiący rezerwę na poszerzenie i modernizację drogi krajowej nr 94, wraz z ułożeniem przewodów uzbrojenia technicznego,
- 3) 4 KL – teren przeznaczony na poszerzenie i modernizację drogi lokalnej, wraz z ułożeniem przewodów uzbrojenia technicznego,
- 4) 5 KL – teren przeznaczony pod budowę odcinka obwodnicowego drogi gminnej nr 104890 D.

§ 9

Tymczasowe sposoby zagospodarowania, urządzenia i użytkowania terenu

Do czasu realizacji ustaleń niniejszej uchwały tereny mogą być użytkowane w sposób dotychczasowy.

ROZDZIAŁ III

USTALENIA SZCZEGÓŁOWE

Przeznaczenie i zasady zagospodarowania terenów wydzielonych na rysunku planu liniami rozgraniczającymi

§ 10

Ustalenia szczegółowe dla terenu oznaczonego symbolem 1 AG

1. Teren przeznaczony na cele aktywności gospodarczej w zakresie: handel, usługi, przemysł nieuciążliwy, rzemiosło nieuciążliwe, nieuciążliwe bazy, składy i hurtownie.
2. Linie zabudowy od projektowanej linii rozgraniczającej drogi krajowej nr 94 ustala się w odległości 25 m.
3. Pas terenu pomiędzy drogą krajową a zabudową należy obsadzić zielenią izolacyjną różnej wysokości, z przewagą zieleni zimozielonej.

4. Zabudowie terenu należy nadać jedną kondygnację z dopuszczeniem drugiej w poddaszu, dachy strome lub łamane o symetrycznym nachyleniu połaci, pokrycie połaci stromych dachówką lub materiałem dachówkopodobnym oraz stolarkę okienną o podziałach symetrycznych lub bezpodziałową.

5. Powierzchnia zabudowy nie może przekraczać 50% powierzchni terenu inwestycji.

6. Dojazd do terenu inwestycji dopuszcza się wyłącznie z dróg lokalnych oznaczonych na rysunku planu symbolami 4 KL i 5 KL.

7. Zabrania się dokonywania wjazdów i wyjazdów bezpośrednio na drogę krajową nr 94.

8. Miejsca postojowe dla wszelkich pojazdów związanych z prowadzoną działalnością należy zapewnić na terenie własnym.

9. Ogrodzeniem terenu od strony dróg i ulic należy nadać wysokość nieprzekraczającą 1,5 m oraz formę estetyczną, zharmonizowaną z architekturą zabudowy.

10. Wzdłuż istniejącej linii energetycznej ŚN należy zachować pas terenu, o szerokości 5,0 m licząc od osi linii energetycznej, wyłączony spod zabudowy i zieleni wysokiej,

11. Dopuszcza się przebudowę linii energetycznej ŚN w celu zmiany trasy lub skablowania, na wniosek i koszt inwestora, w porozumieniu z użytkownikiem linii.

§ 11

Ustalenia szczegółowe dla terenu oznaczonego symbolem 2TE

1. Teren przeznaczony pod budowę energetycznej stacji transformatorowej.
2. Parametry i rozwiązania techniczne stacji należy uzgodnić z dostawcą energii elektrycznej.
3. Budynkowi stacji nadać dach stromy o symetrycznym nachyleniu połaci, krycie dachówką lub materiałem dachówkopodobnym oraz elewacje zakomponowane w nawiązaniu do tradycyjnych, przedwojennych form architektury tego typu obiektów.
4. Linie zabudowy ustala się w odległości 10,0 m od planowanej linii rozgraniczającej drogi oznaczonej na rysunku planu symbolem 4KL.

§ 12

Ustalenia szczegółowe dla terenu oznaczonego symbolem 3KG

1. Teren przeznaczony na cele komunikacji, jako rezerwę terenową dla poszerzenia i modernizacji drogi krajowej nr 94 do parametrów drogi głównej ruchu przyspieszonego.
2. Linie rozgraniczające planowanego poszerzenia drogi krajowej ustala się w odległości 20,0 m od istniejącej osi drogi.
3. Na terenie rezerwowanym dla poszerzenia drogi krajowej zabrania się wznoszenia jakiegokolwiek zabudowy.
4. Realizację zieleni przydrożnej dopuszcza się wyłącznie na podstawie zatwierdzonego projektu modernizacji drogi.

5. Lokalizację wszelkich planowanych na tym terenie przewodów i urządzeń uzbrojenia technicznego oraz sposób zagospodarowania tego terenu należy uzgodnić z użytkownikiem drogi.

§ 13

Ustalenia szczegółowe dla terenu oznaczonego symbolem 4KL

1. Teren przeznaczony na cele komunikacji, jako rezerwę na poszerzenie i modernizację istniejącej drogi gminnej do parametrów drogi klasy lokalnej.
2. Planowaną linię rozgraniczającą drogi ustala się w odległości 7,5 m od osi drogi istniejącej.
3. Na terenie rezerwowanym dla poszerzenia drogi zabrania się wznoszenia jakiegokolwiek zabudowy.
4. Realizację zieleni przydrożnej dopuszcza się wyłącznie na podstawie zatwierdzonego projektu technicznego modernizacji drogi.
5. Lokalizację wszelkich przewodów i urządzeń uzbrojenia technicznego oraz sposób zagospodarowania terenu należy uzgodnić z użytkownikiem drogi.

§ 14

Ustalenia szczegółowe dla terenu oznaczonego symbolem 5 KL

1. Teren przeznaczony na cele komunikacji, jako rezerwę terenową pod budowę drogi klasy „L” przewidzianej jako obwodnicowy odcinek drogi gminnej nr 104890 D.
2. Szerokość drogi w liniach rozgraniczających ustala się na 15,0 m.
3. Przy włączeniu drogi do drogi krajowej nr 94 należy zapewnić trójkąty widoczności o bokach 15,0 x 15,0 m.

4. Na terenie rezerwowanym dla poszerzenia drogi zabrania się wznoszenia jakiegokolwiek zabudowy.
5. Realizację zieleni przydrożnej dopuszcza się wyłącznie na podstawie zatwierdzonego projektu budowy.
6. Lokalizację wszelkich przewodów i urządzeń uzbrojenia technicznego oraz sposób zagospodarowania terenu należy uzgodnić z zarządcą drogi.

ROZDZIAŁ IV

PRZEPISY KOŃCOWE

§ 15

Stawkę procentową, służącą naliczeniu opłaty, o której mowa w art. 36 ust. 3 ustawy z dnia 7 lipca 1994 r. o zagospodarowaniu przestrzennym (Dz. U. z 1999 r. Nr 15, poz. 139, z późn. zm.), określa się w wysokości 10%.

§ 16

Wykonanie uchwały powierza się Wójtowi Gminy Miękinia.

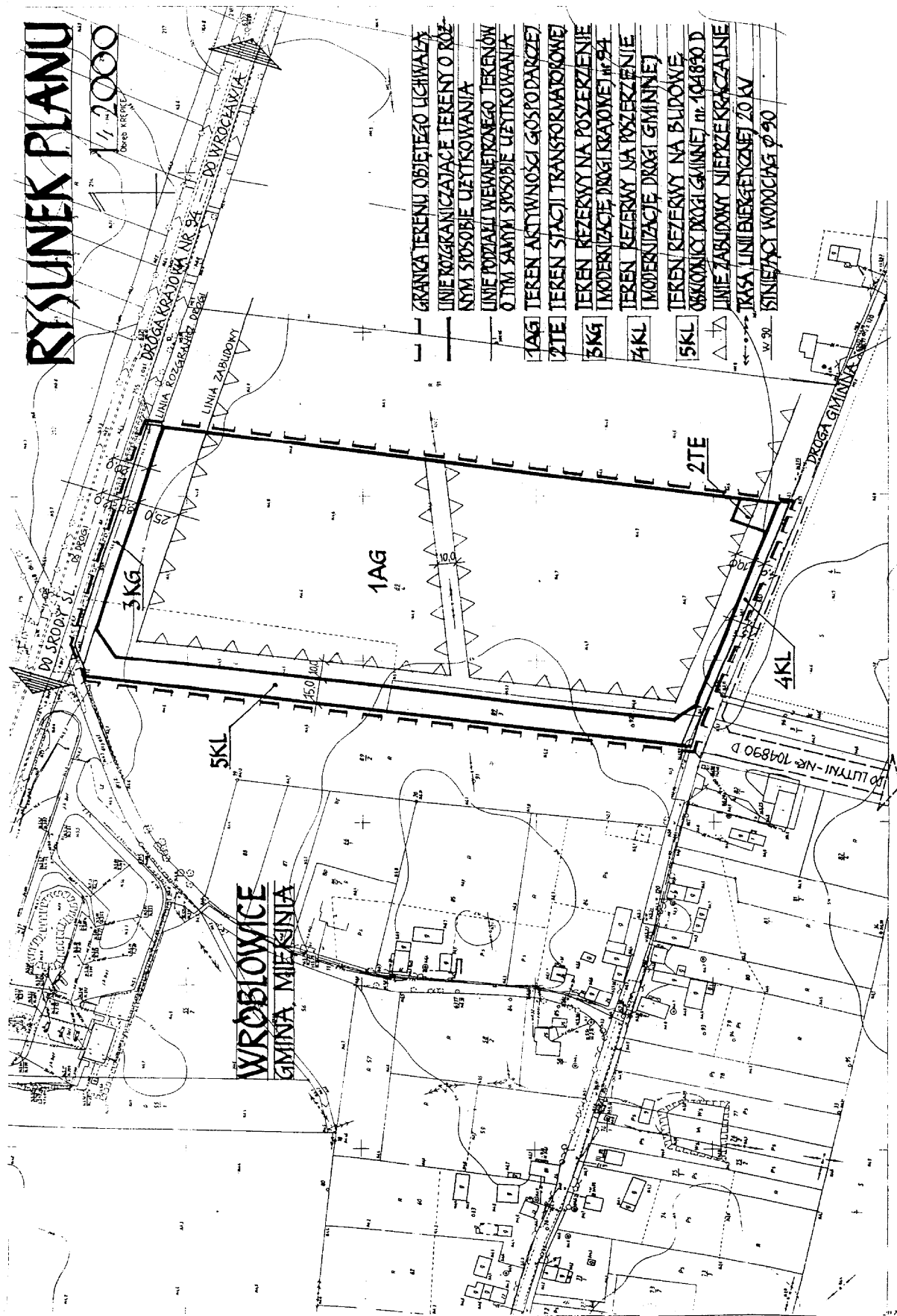
§ 17

Uchwała wchodzi w życie po upływie 14 dni od dnia jej ogłoszenia w Dzienniku Urzędowym Województwa Dolnośląskiego.

PRZEWODNICZĄCY
RADY GMINY

EUGENIUSZ MAKSYLEWICZ

Załącznik nr 1 do uchwały Rady
Gminy w Miękinii z dnia 5 lipca
2005 r. (poz. 2916)



2917

UCHWAŁA RADY GMINY W KŁODZKU

z dnia 11 lipca 2005 r.

w sprawie zasad zwrotu udzielonych zasiłków okresowych, celowych lub pomocy rzeczowej przyznanych pod warunkiem zwrotu w Gminie Kłodzko

Na podstawie art. 18 ust. 2 pkt 15, art. 40 ust. 1, art. 42 ustawy z dnia 8 marca 1990 r. o samorządzie gminnym (Dz. U. z 2001 r., Nr 142, poz. 1591; zm. z 2002 r., Dz. U. Nr 23, poz. 220, Nr 62, poz. 558, Nr 113, poz. 984, Nr 153, poz. 1271, Nr 214, poz. 1806; zm. z 2003 r., Dz. U. Nr 80, poz. 717, Nr 162, poz. 1568; zm. z 2004 r., Dz. U. Nr 102, poz. 1055, Nr 116, poz. 1203), art. 96 ust. 4 ustawy z dnia 12 marca 2004 r. o pomocy społecznej (Dz. U. Nr 64, poz. 593, zm. Nr 99, poz. 1001) Rada Gminy Kłodzko uchwała, co następuje:

§ 1

Określa się zasady zwrotu wydatków poniesionych na świadczenia w formie zasiłków okresowych, celowych lub pomocy rzeczowej, przyznanych pod warunkiem zwrotu w szczególnie uzasadnionych przypadkach, związanych między innymi z nagłą chorobą, zdarzeniem losowym osobie lub rodzinie o dochodach przekraczających kryterium dochodowe określone w art. 8 ust. 1 ustawy o pomocy społecznej, zgodnie z poniższą tabelą:

| Posiadany dochód na osobę rodzinie w określonego w procentach kryterium dochodowego w ustawie | % zwrotu przyznanego świadczenia |
|---|----------------------------------|
| powyżej 100 do 120 | 40 |
| powyżej 120 do 130 | 60 |
| powyżej 130 do 150 | 80 |
| powyżej 150 | 100 |

§ 2

Rozpoczęcie zwrotu wydatków następuje najpóźniej do końca miesiąca następującego po miesiącu, w którym pomoc została udzielona, w maksymalnie 12 miesięcznych ratach. Raty płatne są w kasie Ośrodka Pomocy Społecznej Gminy Kłodzko w Kłodzku.

§ 3

Kierownik Ośrodka Pomocy Społecznej Gminy Kłodzko w Kłodzku na podstawie wywiadu środowiskowego podejmuje decyzję o:

1. ilości miesięcznych rat,
2. trybie dokonywania spłat.

§ 4

W szczególnych przypadkach, jeżeli żądanie zwrotu wydatków na udzielone świadczenia stanowiłyby dla osoby zobowiązanej nadmierne obciążenie lub też niweczyłyby skutki udzielonej pomocy, Kierownik Ośrodka Pomocy Społecznej Gminy Kłodzko, na wniosek pracownika socjalnego lub osoby zainteresowanej, może odstąpić od żądania ich zwrotu w całości lub części po przeprowadzeniu wywiadu środowiskowego.

§ 5

Wykonanie uchwały powierza się Wójtowi Gminy Kłodzko.

§ 6

Uchwała wchodzi w życie po upływie 14 dni od ogłoszenia w Dzienniku Urzędowym Województwa Dolnośląskiego.

PRZEWODNICZĄCY
RADY GMINY

KAZIMIERZ SOŁOTWIŃSKI

2918

RADY GMINY W MIŁKOWICACH

z dnia 12 lipca 2005 r.

w sprawie przeprowadzenia konsultacji z mieszkańcami sołectw Gminy Miłkowice projektów statutów sołectw

Na podstawie art.35 ust. 1 ustawy z dnia 8 marca 1990 r. o samorządzie gminnym (Dz. U. z 2001 r. Nr 142, poz. 1591; z 2002 r. Nr 23, poz. 220, Nr 62, poz. 558, Nr 113, poz. 984, Nr 214, poz. 1806; z 2003 r. Nr 80, poz. 717, Nr 162, poz. 1568; z 2004 r. Nr 102, poz. 1055 i Nr 116, poz. 1203) Rada Gminy w Miłkowicach uchwała, co następuje:

§ 1

1. Uchwala się przeprowadzenie konsultacji z mieszkańcami poszczególnych sołectw projektów ich statutów. W ramach konsultacji umożliwia się zgłaszanie uwag do projektu uchwały Rady Gminy w tej sprawie wyłożonego przez 30 dni w biurze Rady Gminy w Miłkowicach.
2. Sołtysi otrzymają projekt uchwały Rady Gminy w celu udostępnienia go mieszkańcom i zgłaszania ewentualnych uwag i propozycji.

§ 2

O terminie i miejscu wyłożenia projektu, o którym mowa w § 1, zawiadamia się mieszkańców właściwego sołectwa.

§ 3

Uwagi do projektu zmian statutu wnoszone są na piśmie i podlegają rozpatrzeniu przez komisję statutową powoła-

ną przez Radę Gminy, która przedłoży Radzie Gminy projekt zmian w statucie z opinią co do zgłoszonych ewentualnych uwag i propozycji.

§ 4

Wykonanie uchwały powierza się Wójtowi Gminy w Miłkowicach.

§ 5

Uchwała wchodzi w życie po upływie 14 dni od daty jej ogłoszenia w Dzienniku Urzędowym Województwa Dolnośląskiego.

PRZEWODNICZACY
RADY GMINY

JERZY LEWANDOWSKI

2919

POROZUMIENIE

zawarte w dniu 10 maja 2005 r. pomiędzy Powiatem Lwóweckim reprezentowanym przez Zarząd Powiatu Lwóweckiego w imieniu którego działają:

1. Henryk Kulesza – Starosta Lwówecki
2. Jan Więckowski – Członek Zarządu przy kontrasygnacie Skarbnika Powiatu Lwóweckiego Bogdana Jurczaka

a
Gminą Lubomierz w imieniu której działa:

1. Bronisław Dowgiałowicz – Burmistrz Gminy i Miasta Lubomierz przy kontrasygnacie Skarbnika Gminy Lubomierz Danuty Nowik

Na podstawie art. 32 ust. 2 pkt 2 ustawy z dnia 5 czerwca 1998 r. o samorządzie powiatowym (Dz. U. z 2001 r. Nr 142, poz. 1592 ze zm.), w związku z art. 17 ust. 3a ustawy z dnia 7 września 1991 r. o systemie oświaty (Dz. U. z 2004 r. Nr 256, poz. 2572) oraz w związku z uchwałą nr XXIX/27/05 Rady Powiatu Lwóweckiego z dnia 1 kwietnia 2005 r. w sprawie zawarcia z Gminami Powiatu Lwóweckiego porozumień dotyczących pokrywania przez Gminy kosztów dowozu uczniów niepełnosprawnych, zamieszkałych na ich terenie, do szkół wchodzących w skład Specjalnego Ośrodka Szkolno-Wychowawczego w Lwówku Śląskim, strony ustalają:

§ 1

Przedmiotem porozumienia jest pokrywanie przez Gminę Lubomierz kosztów dowozu uczniów niepełnosprawnych zamieszkałych na terenie Gminy Lubomierz do szkół wchodzących w skład Specjalnego Ośrodka Szkolno-Wychowawczego w Lwówku Śląskim.

§ 2

Dowóz uczniów, o których mowa w § 1, zapewnia Specjalny Ośrodek Szkolno-Wychowawczy w Lwówku Śląskim środkami transportu należącymi do placówki.

§ 3

1. Podstawą do rozliczenia będzie liczba uczniów, o których mowa w § 1, według stanu na ostatni dzień miesiąca poprzedzającego miesiąc rozliczeniowy oraz średnia cena biletów miesięcznych – normalnych (bez ulg) Przedsiębiorstwa Komunikacji Samochodowej w Bolesławcu i Przedsiębiorstwa Komunikacji Samochodowej w Lubaniu.
2. Łączną kwotę rozliczenia stanowić będzie suma kosztów średnich cen biletów miesięcznych, określonych przez przewoźników, o których mowa w ust. 1, przyjętych na trasie przejazdów z miejsca zamieszkania uczniów do szkół wchodzących w skład Specjalnego Ośrodka Szkolno-Wychowawczego w Lwówku Śląskim.

§ 4

1. Środki finansowe będą przekazywane przez Gminę Lubomierz co miesiąc w terminie do dnia 15 następnego miesiąca za miesiąc poprzedni przelewem na rachunek bankowy Specjalnego Ośrodka Szkolno-Wychowawczego w Lwówku Śląskim (numer rachunku: 0310202124 0000850200111583 Bank PKO BP w Lwówku Śląskim) na podstawie noty obciążeniowej wystawionej przez placówkę.
2. W przypadku zmiany (zmniejszenie lub zwiększenie) ilości uczniów, o których mowa w § 1, lub udokumentowanego przez przewoźnika wzrostu cen biletów miesięcznych Gmina Lubomierz zobowiązuje się do pokrycia kosztów przewozu w wysokości wynikającej z powyższych zmian.

§ 5

1. Porozumienie zostaje zawarte od dnia 10 maja 2005 r. na czas nieoznaczony.
2. Zmiana porozumienia dla swej ważności wymaga formy pisemnej.
3. Odstąpienie od porozumienia może nastąpić przez każdą ze stron po uprzednim trzymiesięcznym okresie wypowiedzenia.
4. Porozumienie sporządzono w trzech jednobrzmiących egzemplarzach, po jednym dla każdej ze stron porozumienia oraz jeden egzemplarz dla Specjalnego Ośrodka Szkolno-Wychowawczego w Lwówku Śląskim.

§ 6

Porozumienie podlega ogłoszeniu w Dzienniku Urzędowym Województwa Dolnośląskiego.

BURMISTRZ
GMINY I MIASTA

BRONISŁAW DOWGIAŁOWICZ

SKARBNIK
GMINY I MIASTA

DANUTA NOWIK

STAROSTA

HENRYK KULESZA

CZŁONEK ZARZĄDU

JAN WIĘCKOWSKI

2920

ANEKS NR 1

z dnia 1 lipca 2005 r.

do porozumienia zawartego dnia 31 grudnia 2004 r. w sprawie powierzenia Miastu Wrocław niektórych zadań publicznych należących do Powiatu Wrocławskiego

pomiędzy:

- Powiatem Wrocławskim, w imieniu którego działa Zarząd Powiatu Wrocławskiego,
- a Miastem Wrocław, w imieniu którego działa Prezydent Wrocławia.

§ 1

W porozumieniu z dnia 31 grudnia 2004 r. w sprawie powierzenia Miastu Wrocław niektórych zadań publicznych należących do Powiatu Wrocławskiego (zwane dalej „Porozumieniem”) wprowadza się następujące zmiany:

1) § 1 otrzymuje brzmienie:

„Powiat Wrocławski powierza Miastu Wrocław zadania publiczne samorządu powiatu określone przepisami ustawy z dnia 20 kwietnia 2004 roku o promocji zatrudnienia i instytucjach rynku pracy (Dz. U. Nr 99, poz. 1001 ze zm.) oraz ustawy z dnia 27 sierpnia 1997 roku o rehabilitacji zawodowej i społecznej oraz zatrudnianiu osób niepełnosprawnych (Dz. U. Nr 123, poz. 776 ze zm.), wskazane w załączniku do niniejszego porozumienia.”

2) w tytule załącznika do Porozumienia na końcu zdania dodaje się słowa: „oraz ustawy z dnia 27 sierpnia 1997 roku o rehabilitacji zawodowej i społecznej oraz zatrudnianiu osób niepełnosprawnych (Dz. U. Nr 123, poz. 776 ze zm.)”

3) w załączniku do Porozumienia dodaje się pkt. 19 o treści:

„organizowanie pośrednictwa pracy i poradnictwa zawodowego oraz szkolenia i przekwalifikowania dla osób niepełnosprawnych”.

§ 2

Wszelkie uzgodnienia i szczegóły w sprawie wydatkowania środków, o których mowa w pkt 19 załącznika do porozumienia, dokonywane będą z Dyrektorem Powiatowego Urzędu Pracy we Wrocławiu, w oparciu o uchwałę Rady Powiatu Wrocławskiego w sprawie podziału limitu środków otrzymanych z PFRON na dany rok budżetowy.

§ 3

Aneks wchodzi w życie z dniem podpisania.

Prezydent Miasta:

Zarząd Powiatu:

Z up. PREZYDENTA

STAROSTA

WICESTAROSTA

WODZIMIERZ SATALAS

ANDRZEJ WĄSIK

IRENEUSZ SŁOMA

2921



**PREZES
URZĘDU REGULACJI ENERGETYKI**

Wrocław, dnia 26 lipca 2005 r.

OWR-4210-26(13)/2005/44/IV-A/DT

DECYZJA

Na podstawie art. 23 ust. 2 pkt 3 lit. a), w związku z art. 47 ust. 1 i 2 i art. 45 oraz art. 30 ust. 1 ustawy z dnia 10 kwietnia 1997 r. – Prawo energetyczne (Dz. U. z 2003 r. Nr 153, poz. 1504 i Nr 203, poz. 1966, z 2004 r. Nr 29, poz. 257, Nr 34, poz. 293, Nr 91, poz. 875, Nr 96, poz. 959 i Nr 173, poz. 1808 oraz z 2005 r. Nr 62, poz. 552) i § 25 ust. 9 rozporządzenia Ministra Gospodarki i Pracy z dnia 30 lipca 2004 r. w sprawie szczegółowych zasad kształtowania i kalkulacji taryf oraz rozliczeń w obrocie ciepłem (Dz. U. z 2004 r. Nr 184, poz. 1902),

po rozpatrzeniu wniosku

z dnia 10 maja 2005 r.
uzupełnionego pismami z dnia 2 i 20 czerwca 2005 r.,
oraz z dnia 7 lipca 2005 r.,
w sprawie zatwierdzenia taryfy dla ciepła

Bielawskiego Przedsiębiorstwa Energetyki Ciepłej „BEPEC” Sp. z o.o.
z siedzibą w Bielawie

posiadającego statystyczny numer identyfikacyjny REGON: 890669550
zwanego w dalszej części decyzji „Przedsiębiorstwem”

postanawiam

ustalić współczynnik korekcyjny $X_w = 95,8\%$ określający projektowaną poprawę efektywności funkcjonowania Przedsiębiorstwa oraz zmianę warunków prowadzenia przez to Przedsiębiorstwo działalności gospodarczej w zakresie przesyłania i dystrybucji ciepła w pierwszym roku stosowania taryfy oraz wzywam Przedsiębiorstwo do dostosowania taryfy dla ciepła do ustalonego współczynnika korekcyjnego i obliczenia skorygowanej średniej wskaźnikowej stawki opłaty za usługi przesyłowe, a także skorygowania odpowiednich bazowych stawek opłat dla pierwszego roku stosowania taryfy, zgodnie z § 25 ust. 10 rozporządzenia Ministra Gospodarki i Pracy z dnia 30 lipca 2004 r. w sprawie szczegółowych zasad kształtowania i kalkulacji taryf oraz rozliczeń w obrocie ciepłem.

UZASADNIENIE

Na podstawie art. 61 § 1 ustawy z dnia 14 czerwca 1960 r. - Kodeks postępowania administracyjnego (Dz. U. z 2000 r. Nr 98, poz. 1071 ze zm.), w związku z art. 47 ust. 1 i 2 ustawy z dnia 10 kwietnia 1997 r. – Prawo energetyczne, na wniosek Przedsiębiorstwa posiadającego koncesje z dnia 28 października 1998 r. na przesyłanie i dystrybucję ciepła nr PCC/446/44/W/3/98/ZJ ze zmianą z dnia 24 września 1999 r. nr PCC/466/S/44/W/3/98/ZJ i obrót ciepłem nr OCC/126/44/W/3/98/ZJ ze zmianą z dnia 24 września 1999 r. nr OCC/126/S/44/W/3/99, w dniu 11 maja 2005 r. zostało wszczęte postępowanie administracyjne w sprawie zatwierdzenia taryfy dla ciepła ustalonej przez to Przedsiębiorstwo.

Zgodnie z art. 47 ust. 1 ustawy – Prawo energetyczne, przedsiębiorstwa energetyczne posiadające koncesje na prowadzenie działalności gospodarczej m.in. w zakresie przesyłania i dystrybucji oraz obrotu ciepłem ustalają taryfy dla ciepła, które podlegają zatwierdzeniu przez Prezesa Urzędu Regulacji Energetyki.

Natomiast w myśl art. 23 ust. 2 pkt 3 lit. a) ustawy – Prawo energetyczne, w związku z § 25 ust. 9 rozporządzenia Ministra Gospodarki i Pracy z dnia 30 lipca 2004 r. w sprawie szczegółowych zasad kształtowania i kalkulacji taryf oraz rozliczeń w obrocie ciepłem, do zakresu działania Prezesa Urzędu Regulacji Energetyki należy ustalanie współczynników korekcyjnych, określających projektowaną poprawę efektywności funkcjonowania przedsiębiorstwa energetycznego oraz zmianę warunków prowadzenia przez to przedsiębiorstwo danego rodzaju działalności gospodarczej.

W trakcie postępowania administracyjnego przeprowadzono analizę kosztów przyjętych przez Przedsiębiorstwo jako uzasadnione do kalkulacji bazowych stawek opłat, na podstawie przedstawionego przez Przedsiębiorstwo uza-

sadnienia. Stwierdzono, że prezentacja kosztów dokonywana przez Przedsiębiorstwo obciążona jest błędami, ponieważ koszty poniesione w 2004 r. różnią się w poszczególnych dokumentach o ok. 2%. Równocześnie koszty przyjęte do obliczenia bazowych stawek opłat są wyższe niż koszty planowane przedstawione w załącznikach do uzasadnienia (remonty). Dokonano też oceny zmiany poziomu średniej wskaźnikowej stawki opłaty za usługi przesyłowe, jaka nastąpiłaby w pierwszym roku stosowania taryfy oraz oceny poziomu tej stawki w porównaniu z sąsiednimi przedsiębiorstwami energetycznymi, prowadzącymi działalność ciepłowniczą.

Stwierdzono, że przyjęte przez Przedsiębiorstwo koszty w zakresie przesyłania i dystrybucji ciepła nie uwzględniają koniecznej poprawy efektywności funkcjonowania Przedsiębiorstwa. Ustalono, że przedstawione przez Przedsiębiorstwo, we wnioskowanej do zatwierdzenia taryfie dla ciepła, stawki opłat spowodowałyby wzrost opłat przesyłowych dla odbiorców w porównaniu do opłat ponoszonych przy uwzględnieniu stawek opłat wg obowiązującej taryfy dla ciepła o 10,52%.

Akceptacja stawek opłat w proponowanej wysokości byłaby sprzeczna z dyspozycją zawartą w art. 45 ust. 1 pkt 3 ustawy – Prawo energetyczne nakazującą kształtowanie cen i stawek zawartych w taryfie w sposób zapewniający nie tylko pokrycie uzasadnionych kosztów działalności gospodarczej przedsiębiorstw energetycznych wraz z uzasadnionym zwrotem z kapitału zaangażowanego w tę działalność, ale również ochronę interesów odbiorców przed nieuzasadnionym poziomem cen i stawek opłat. Ochrony tej nie zapewnia wnioskowana przez Przedsiębiorstwo taryfa.

Biorąc pod uwagę powyższe, konieczne było ustalenie w trakcie niniejszego postępowania współczynnika korekcyjnego X_w , który zapewni Przedsiębiorstwu wzrost przychodów w pierwszym roku obowiązywania taryfy o 5,9%.

W tym stanie rzeczy postanowiłem orzec, jak w sentencji.

POUCZENIE

1. Od niniejszej decyzji przysługuje odwołanie do Sądu Okręgowego w Warszawie – Sądu Ochrony Konkurencji i Konsumentów – za moim pośrednictwem, w terminie dwutygodniowym od dnia jej doręczenia (art. 30 ust. 2 i 3 ustawy z dnia 10 kwietnia 1997 r. – Prawo energetyczne oraz art. 479⁴⁶ pkt 1 i art. 479⁴⁷ § 1 Kodeksu postępowania cywilnego).
2. Odwołanie od decyzji powinno czynić zadość wymaganiom przepisanych dla pisma procesowego oraz zawierać oznaczenie zaskarżonej decyzji i wartości przedmiotu sporu, przytoczenie zarzutów, zwięzłe ich uzasadnienie, wskazanie dowodów, a także zawierać wniosek o uchylenie albo o zmianę decyzji w całości lub w części (art. 479⁴⁹ Kodeksu postępowania cywilnego).
Odwołanie należy przesłać na adres Południowo-Zachodniego Oddziału Terenowego Urzędu Regulacji Energetyki – ul. Marszałka Józefa Piłsudskiego 49-57, 50-032 Wrocław.
3. Stosownie do art. 31 ust. 4 ustawy – Prawo energetyczne, decyzja zostanie skierowana do ogłoszenia w Dzienniku Urzędowym Województwa Dolnośląskiego.

Z upoważnienia Prezesa Urzędu Regulacji Energetyki

DYREKTOR
POŁUDNIOWO-ZACHODNIEGO
ODDZIAŁU TERENOWEGO
URZĘDU REGULACJI ENERGETYKI
z siedzibą we Wrocławiu

Wincenty Rękas

2922

INFORMACJA O DECYZJI PREZESA URZĘDU REGULACJI ENERGETYKI WCC/1137/13318/W/OWA/2005/RW

w dniu 20 lipca 2005 r. na wniosek Przedsiębiorcy: INTERPEP Spółka z ograniczoną odpowiedzialnością, EC Zakrzów, Spółka komandytowa z siedzibą w Warszawie, ul. Wiertniczej 169 (zwanego dalej: „Przedsiębiorcą”), Prezes Urzędu Regulacji Energetyki udzielił koncesji na wytwarzanie ciepła temu Przedsiębiorcy na okres od 25 lipca 2005 r. do 25 lipca 2015 r.

Uzasadnienie

Spółka Przedsiębiorcy została powołana przez Polish Energy Partners S.A. – przedsiębiorcę prowadzącego działalność gospodarczą w zakresie wytwarzania ciepła w dwóch źródłach: elektrociepłowni EC Wizów (zlokalizowanej w miejscowości Łąka na terenie gminy Bolesławiec, o mocy cieplnej 28,5 MWt, wyposażonej w turbogenerator gazowy współpracujący z kotłem odzyskowym oraz w dwa kotły parowe opalane gazem ziemnym) i elektrociepłowni EC Zakrzów (zlokalizowanej we Wrocławiu, o mocy cieplnej 29,5 MWt, wyposażonej w turbogenerator gazowy współpracujący z kotłem odzyskowym oraz w trzy kotły wodne opalane gazem ziemnym), który zamierza w ramach restrukturyzacji przedsiębiorstwa wydzielić działalność koncesjonowaną prowadzoną w poszczególnych obiektach.

Na podstawie art. 32 ust. 1 pkt 1 ustawy – Prawo energetyczne, w dniu 4 kwietnia 2005 r. na wniosek Przedsiębiorcy z dnia 31 marca 2005 r. zostało wszczęte postępowanie administracyjne w sprawie udzielenia koncesji na prowadzenie działalności gospodarczej w zakresie wytwarzania ciepła.

Stosownie do postanowień art. 35 ust. 1 ustawy – Prawo energetyczne oraz art. 50 § 1 i art. 77 § 1 Kodeksu postępowania administracyjnego, Przedsiębiorca został wezwany do przedstawienia uzupełniających informacji i dokumentów niezbędnych do wydania koncesji. Przedsiębiorca uczynił to, przesyłając informacje uzupełniające wniosek.

W toku postępowania administracyjnego, na podstawie analizy zgromadzonej dokumentacji stwierdzono, że Przedsiębiorca:

1. został wpisany w dniu 4 lutego 2005 r. do Krajowego Rejestru Sądowego, prowadzonego przez Sąd Rejonowy dla miasta stołecznego Warszawy, pod numerem 0000227886,
2. spełnia warunki określone w art. 33 ust. 1 pkt 1–5 ustawy – Prawo energetyczne, a w szczególności udokumentował możliwości pozyskania środków finansowych w wielkości gwarantującej prawidłowe wykonywanie działalności, udokumentował, że w dniu uzyskania koncesji będzie posiadał możliwości techniczne gwarantujące prawidłowe wykonywanie działalności oraz zatrudni osoby o właściwych kwalifikacjach zawodowych,
3. nie znajduje się w postępowaniu upadłościowym ani w likwidacji.

Ponadto stwierdzono, iż nie zachodzą okoliczności określone w art. 33 ust. 3 pkt 2 i 3 ustawy – Prawo energetyczne.

Warunki wykonywania działalności objętej koncesją zostały określone zgodnie z art. 37 ust. 1 i 2 ustawy – Prawo energetyczne, na podstawie dokumentacji przedstawionej przez Przedsiębiorcę.

Stosownie do postanowień art. 23 ust. 3 ustawy – Prawo energetyczne zwrócono się do Zarządu Województwa Mazowieckiego i Zarządu Województwa Dolnośląskiego z prośbą o wydanie opinii w przedmiotowej sprawie. Zarząd Województwa Dolnośląskiego postanowieniem Nr DG/22/2005 wydał pozytywną opinię w przedmiotowym zakresie. Zarząd Województwa Mazowieckiego w wymaganym okresie opinii takiej nie wydał, co w myśl art. 23 ust. 4 ustawy – Prawo energetyczne równoznaczne jest z opinią pozytywną.

Z upoważnienia Prezesa Urzędu Regulacji Energetyki

ZASTĘPCA DYREKTORA

ODDZIAŁU CENTRALNEGO
URZĘDU REGULACJI ENERGETYKI
w Warszawie

Marek Woszczyk

2923

INFORMACJA O DECYZJI PREZESA URZĘDU REGULACJI ENERGETYKI WCC/1138/13317/W/OWA/2005/EL

w dniu 20 lipca 2005 r. na wniosek Przedsiębiorcy: INTERPEP Spółka z ograniczoną odpowiedzialnością, EC Zakrzów, Spółka komandytowa z siedzibą w Warszawie, ul. Wiertniczej 169 (zwanego dalej: „Przedsiębiorcą”), Prezes Urzędu Regulacji Energetyki udzielił koncesji na wytwarzanie ciepła temu Przedsiębiorcy na okres od 25 lipca 2005 r. do 25 lipca 2015 r.

Uzasadnienie

Spółka Przedsiębiorcy została powołana przez Polish Energy Partners S.A. – przedsiębiorcę prowadzącego działalność gospodarczą w zakresie wytwarzania ciepła w dwóch źródłach: elektrociepłowni EC Wizów (zlokalizowanej w miejscowości Łąka na terenie gminy Bolesławiec, o mocy cieplnej 28,5 MWt, wyposażonej w turbogenerator gazowy współpracujący z kotłem odzyskowym oraz w dwa kotły parowe opalane gazem ziemnym) i elektrociepłowni EC Zakrzów (zlokalizowanej we Wrocławiu, o mocy cieplnej 29,5 MWt, wyposażonej w turbogenerator gazowy współpracujący z kotłem odzyskowym oraz w trzy kotły wodne opalane gazem ziemnym), który zamierza w ramach restrukturyzacji przedsiębiorstwa wydzielić działalność koncesjonowaną prowadzoną w poszczególnych obiektach.

Na podstawie art. 32 ust. 1 pkt 1 ustawy – Prawo energetyczne, w dniu 4 kwietnia 2005 r. na wniosek Przedsiębiorcy z dnia 31 marca 2005 r. zostało wszczęte postępowanie administracyjne w sprawie udzielenia koncesji na prowadzenie działalności gospodarczej w zakresie wytwarzania ciepła.

Stosownie do postanowień art. 35 ust. 1 ustawy – Prawo energetyczne oraz art. 50 § 1 i art. 77 § 1 Kodeksu postępowania administracyjnego, Przedsiębiorca został wezwany do przedstawienia uzupełniających informacji i dokumentów niezbędnych do wydania koncesji. Przedsiębiorca uczynił to, przesyłając informacje uzupełniające wniosek.

W toku postępowania administracyjnego, na podstawie analizy zgromadzonej dokumentacji stwierdzono, że Przedsiębiorca:

1. został wpisany w dniu 3 lutego 2005 r. do Krajowego Rejestru Sądowego, prowadzonego przez Sąd Rejonowy dla miasta stołecznego Warszawy, pod numerem 0000227348,
2. spełnia warunki określone w art. 33 ust. 1 pkt 1–5 ustawy – Prawo energetyczne, a w szczególności udokumentował możliwości pozyskania środków finansowych w wielkości gwarantującej prawidłowe wykonywanie działalności, udokumentował, że w dniu uzyskania koncesji będzie posiadał możliwości techniczne gwarantujące prawidłowe wykonywanie działalności oraz zatrudni osoby o właściwych kwalifikacjach zawodowych,
3. nie znajduje się w postępowaniu upadłościowym ani w likwidacji.

Ponadto stwierdzono, iż nie zachodzą okoliczności określone w art. 33 ust. 3 pkt 2 i 3 ustawy – Prawo energetyczne.

Warunki wykonywania działalności objętej koncesją zostały określone zgodnie z art. 37 ust. 1 i 2 ustawy – Prawo energetyczne, na podstawie dokumentacji przedstawionej przez Przedsiębiorcę.

Stosownie do postanowień art. 23 ust. 3 ustawy – Prawo energetyczne zwrócono się do Zarządu Województwa Mazowieckiego i Zarządu Województwa Dolnośląskiego z prośbą o wydanie opinii w przedmiotowej sprawie. Zarząd Województwa Dolnośląskiego postanowieniem Nr DG/23/2005 wydał pozytywną opinię w przedmiotowym zakresie. Zarząd Województwa Mazowieckiego w wymaganym okresie opinii takiej nie wydał, co w myśl art. 23 ust. 4 ustawy – Prawo energetyczne równoznaczne jest z opinią pozytywną.

Z upoważnienia Prezesa Urzędu Regulacji Energetyki

ZASTĘPCA DYREKTORA

ODDZIAŁU CENTRALNEGO
URZĘDU REGULACJI ENERGETYKI
w Warszawie

Marek Woszczyk

2924

OBWIESZCZENIE WOJEWODY DOLNOŚLĄSKIEGO

z dnia 27 lipca 2005 r.

**w sprawie zmiany statutu związku gmin „Międzygminny Związek Celowy”
z siedzibą w Kłodzku**

Na podstawie § 6 rozporządzenia Ministra Spraw Wewnętrznych i Administracji z dnia 5 października 2001 r. w sprawie sposobu prowadzenia rejestru związków międzygminnych oraz ogłaszania statutów związków (Dz. U. Nr 121, poz. 1307) informuję, iż w dniu 11 lipca 2005 r. wpisano do Rejestru związków międzygminnych zmianę statutu „Międzygminnego Związku Celowego” z siedzibą w Kłodzku, oraz zarządzam ogłoszenie tekstu statutu Związku, stanowiącego załącznik do niniejszego obwieszczenia.

WOJEWODA DOLNOŚLĄSKI

STANISŁAW ŁOPATOWSKI

Załącznik do obwieszczenia Wojewody Dolnośląskiego z dnia 27 lipca 2005 r. (poz. 2924)

STATUT

Międzygminnego Związku Celowego w Kłodzku

C z ę ś ć I

Postanowienia ogólne

§ 1

1. Tworzy się Międzygminny Związek Celowy w Kłodzku.
2. Siedzibą związku jest Kłodzko.

§ 2

Członkami Związku są Gminy:

1. Kudowa Zdrój.
2. Duszniki Zdrój.
3. Lądek Zdrój.
4. Szczytna.
5. Polanica Zdrój.
6. Bystrzyca Kłodzka.
7. Lewin Kłodzki.
8. Kłodzko (wiejska).
9. Kłodzko (miejska).
10. Radków.
11. Nowa Ruda (wiejska).
12. Nowa Ruda (miejska).
13. Stronie Śląskie.
14. Międzyzlesie.

§ 3

Związek został utworzony na czas nieokreślony.

§ 4

Związek zyskuje osobowość prawną z chwilą dokonania wpisu w rejestrze związków.

§ 5

Związek tworzy się w celu rozwiązania problemów związanych z ochroną środowiska.

§ 6

Zadaniem Związku jest:

1. Ustalenie lokalizacji i realizacja wspólnej inwestycji w celu rozwiązania problemów segregacji, utylizacji i składowania odpadów, a po zakończeniu inwestycji dalsze prowadzenie powstałego Zakładu.
2. Prowadzenie i finansowanie inwestycji oraz innych form zadośćuczynienia na rzecz mieszkańców i środowiska, gdzie powstanie składowisko i Zakład Utylizacji Odpadów w celu zrekompensowania im niedogodności wynikających z faktu budowy tych obiektów.
3. Pozyskiwanie środków inwestycyjnych na rzecz realizacji inwestycji proekologicznych.
4. Reprezentowanie wspólnych interesów Gmin, szczególnie w zakresie realizacji zadań związanych z ekologią.
5. Prowadzenie działalności dotyczącej rozwiązywania problemów gospodarki wodno-ściekowej na rzecz gmin członków Związku, oraz innych problemów ekologicznych.

§ 7

Związek realizuje swoje cele i zadania poprzez:

1. Współpracę z organizacjami państwowymi, samorządowymi, społecznymi oraz osobami fizycznymi i prawnymi w kraju i za granicą, mogącymi udzielić

pomocy w zakresie wykonywania zadań statutowych Związku.

2. Podejmowanie działalności gospodarczej poprzez tworzenie i przystępowanie do innych jednostek organizacyjnych oraz zawieranie umów z innymi podmiotami.

C z ę ś ć II

Organy Związku, ich struktura, zakres i tryb działania

§ 8

Organami Związku są:

1. Zgromadzenie Związku (zwane dalej Zgromadzeniem) będące organem kontrolnym i stanowiącym.
2. Zarząd Związku (zwany dalej Zarządem) będący organem wykonawczym.

§ 9

1. W skład Zgromadzenia wchodzi Burmistrzowie/Wójtowie Gmin będących członkami Związku. Na wniosek Burmistrza/Wójta Rada Gminy może powierzyć reprezentowanie Gminy w Zgromadzeniu zastępcy Burmistrza/Wójta.
2. Poza osobami wymienionymi w ust. 1 w skład Zgromadzenia dodatkowo wchodzi przedstawiciele gmin; po jednej osobie z każdej Gminy, a z gmin powyżej dwadzieścia tysięcy po dwie osoby wyznaczone przez radę danej gminy.
3. Po uzgodnieniu lokalizacji Zakładu Utylizacji Odpadów w skład Zgromadzenia będzie wchodzić dodatkowo 1 osoba z gminy na terenie której zlokalizowany będzie Zakład Utylizacji i składowisko.
4. Jedna osoba może być przedstawicielem tylko jednej gminy.
5. Każdy przedstawiciel ma w Zgromadzeniu jeden głos.

§ 10

1. Kadencja Zgromadzenia równa jest kadencji Rad Gmin.
2. Przedstawiciele ustępujący w wyniku upływu kadencji pełnią swe obowiązki do czasu ukonstytuowania się Zgromadzenia w nowym składzie.

§ 11

Kompetencje Zgromadzenia:

1. Wybór i odwołanie Zarządu oraz poszczególnych jego członków.
2. Uchwalanie Regulaminu Obrad Zgromadzenia oraz dokonywanie w nim zmian.
3. Uchwalanie rocznego planu finansowego.
4. Rozpatrywanie i zatwierdzanie rocznych sprawozdań z działalności Zarządu i udzielanie Zarządowi absolutorium.
5. Nabywanie i zbywanie nieruchomości, zaciąganie pożyczek.
6. Uchwalanie wysokości diet za udział w posiedzeniu Zgromadzenia i Zarządu oraz zwrotu kosztów podróży.
7. Podejmowanie uchwał o pozbawieniu członkostwa w Związku i przyjęcia nowych członków.
8. Wybór Komisji Rewizyjnej.
9. Wybór Przewodniczącego i Zastępców Przewodniczącego Zgromadzenia.

10. Wybór Przewodniczącego i Zastępców Przewodniczącego Zarządu.
11. Tworzenie, likwidacja i reorganizacja Zakładów i innych jednostek organizacyjnych Związku w celu realizacji jego zadań.
12. Uchwalanie regulaminu organizacyjnego jednostek Związku.
13. Uchwalanie regulaminu organizacyjnego biura Związku.
14. Powołanie Skarbnika Związku.
15. Podejmowanie uchwał w sprawach majątkowych Związku przekraczających zakres zwykłego zarządu dotyczących:
 - a) nabycia, zbycia i obciążenia nieruchomości,
 - b) przyjmowania lub odrzucania darowizn i zapisów,
 - c) zaciągania pożyczek i kredytów,
 - d) tworzenia i przystępowania do spółek oraz rozwiązywania ich i występowania z nich,
 - e) określania zasad wnoszenia, cofania i zbywania udziałów i akcji w spółkach przez Zarząd.
16. Określenia wysokości sumy, do której Zarząd ma prawo samodzielnie zaciągać zobowiązania.
17. Ustalanie zasad wyznaczania wysokości składek członkowskich.

§ 12

1. Zgromadzenie obraduje na posiedzeniach zwyczajnych i nadzwyczajnych.
2. Posiedzenie zwyczajne zwołuje Przewodniczący co najmniej raz na kwartał.
3. Posiedzenie nadzwyczajne zwołuje Przewodniczący na żądanie Zarządu lub na pisemny wniosek co najmniej trzech członków (Gmin) Związku, w terminie 14 dni od daty złożenia wniosku. Wniosek powinien zawierać proponowany porządek posiedzenia.
4. Termin, miejsce i porządek obrad ustala Zarząd, powiadamiając o tym Przedstawiciele co najmniej na 7 dni przed terminem Zgromadzenia.
5. Obradom przewodniczy Przewodniczący Zgromadzenia.
6. W przypadku niemożności wykonania obowiązków przez Przewodniczącego Zgromadzenia, wszystkie jego kompetencje przejmuje Zastępca.
7. Pierwsze posiedzenie Zgromadzenia organizuje i przewodniczy obradom do czasu wyboru Przewodniczącego i Zastępcy Przewodniczącego Zgromadzenia przedstawiciel Gminy Duszniki Zdrój.
8. Kolejne posiedzenie po upływie kadencji Rad Gmin zwołuje dotychczasowy Przewodniczący Zgromadzenia w ciągu 1 miesiąca od daty wyborów do Rad Gmin.
9. Posiedzenia Zgromadzenia są protokołowane. Protokół winien być odczytany i przyjęty przez Zgromadzenie na następnym posiedzeniu.

§ 13

Szczegółowe zasady prowadzenia obrad Zgromadzenia określa „Regulamin obrad” uchwalony przez Zgromadzenie.

§ 14

1. Zgromadzenie wybiera i odwołuje Przewodniczącego Zarządu oraz Zarząd Związku zwany dalej Zarządem w głosowaniu tajnym.
2. W skład Zarządu wchodzi: Przewodniczący, Zastępca Przewodniczącego i czterech członków Zarządu.
3. Członkowie Zarządu urzędują do czasu wyboru nowego Zarządu.
4. Członkowie Zarządu, poza jego Przewodniczącym i Zastępcą Przewodniczącego, pełnią swoje funkcje honorowo, pobierają oni jedynie diety za udział w posiedzeniu Zarządu w wysokości uchwalonej przez Zgromadzenie i zwrot kosztów podróży.
5. Funkcji Przewodniczącego i Zastępcy Przewodniczącego Zgromadzenia nie można łączyć z członkostwem w Zarządzie.
6. Dopuszcza się wybór członków Zarządu spoza członków Zgromadzenia w liczbie nieprzekraczającej 1/3 składu Zarządu Związku.

§ 15

Do zakresu działania Zarządu należą wszystkie sprawy Związku niezastrzeżone do wyłącznej kompetencji Zgromadzenia, a w szczególności:

1. Realizacja zadań określonych w § 6.
2. Wykonywanie uchwał Zgromadzenia Związku.
3. Opracowywanie programów wieloletnich, planów rozwojowych oraz zasad ekonomicznego funkcjonowania Związku.
4. Przygotowywanie projektów uchwał na posiedzenie Zgromadzenia.
5. Ustalanie terminu, miejsca i porządku obrad Zgromadzenia.
6. Składanie sprawozdań rocznych z działalności Zarządu.
7. Nadzór nad działalnością Zakładów Związku.
8. Gospodarowanie mieniem Związku.
9. Sporządzanie planów finansowych i rocznych bilansów Związku.

§ 16

Przewodniczący Zarządu:

1. Organizuje pracę Zarządu i przewodniczy jego obradom.
2. Reprezentuje Związek na zewnątrz.
3. Prowadzi korespondencję i podpisuje pisma, dokumenty i ogłoszenia Związku.
4. Zatrudnia pracowników biura Związku oraz pracowników Zakładów Związku.

§ 17

1. Posiedzenie Zarządu odbywa się co najmniej 1 raz w miesiącu.
2. Z posiedzenia Zarządu sporządza się protokół.
3. Uchwały Zarządu zapadają zwykłą większością głosów, w obecności co najmniej połowy statutowej liczby członków Zarządu.

§ 18

1. Organem kontrolnym Zgromadzenia Związku jest Komisja Rewizyjna.
2. Komisja Rewizyjna składa się z trzech członków wybieranych przez Zgromadzenie.

3. W skład Komisji Rewizyjnej nie mogą wchodzić członkowie Zarządu Związku oraz Przewodniczący i Zastępca Przewodniczącego Zgromadzenia Związku.

§ 19

1. Komisja Rewizyjna opiniuje wykonanie budżetu Związku, występuje z wnioskiem do Zgromadzenia w sprawie udzielenia absolutorium Zarządowi.
2. Komisja Rewizyjna wykonuje inne zadania zlecone przez Zgromadzenie w zakresie kontroli.

§ 20

1. Pracami Komisji Rewizyjnej kieruje jej Przewodniczący, który zwołuje posiedzenia Komisji i ustala ich porządek.
2. Wnioski Komisji podejmowane są w formie uchwał zwykłą większością głosów.

§ 21

Sprawozdania z działalności Komisja przedstawia Zgromadzeniu raz w roku.

§ 22

1. O podjęciu czynności kontrolnych Komisja zawiadamia na piśmie Przewodniczącego Zgromadzenia i Przewodniczącego Zarządu.
2. Z przebiegu kontroli Komisja sporządza protokół z wnioskami pokontrolnymi, które przedkłada Przewodniczącemu Zgromadzenia Związku i Przewodniczącemu Zarządu.

§ 23

Przewodniczący Komisji Rewizyjnej i Zastępca Przewodniczącego wybierani są bezpośrednio przez członków Komisji.

C z e ś ć III

Majątek i gospodarka Związku

§ 24

1. Majątek Związku jest odrębny od majątku członków Związku.
2. Gospodarka Finansowa Związku jest prowadzona odrębnie od gospodarki finansowej członków Związku.

§ 25

Dochodami Związku są:

1. Dotacje, darowizny i zapisy.
2. Składki i inne świadczenia członków Związku uchwalone przez Zgromadzenie.
3. Dochody z majątku Związku.
4. Dochody z Zakładów Związku.
5. Wpływy ze sprzedaży części majątku Związku.

§ 26

Nabycie mienia Związku następuje:

1. W wyniku przekazania mienia przez członków Związku.
2. Z dochodów z majątku Związku.
3. Ze składek członkowskich, corocznie ustalonych przez Zgromadzenie, proporcjonalnie do liczby mieszkańców Gminy.

4. Z darowizn, zapisów i spadków.
5. Z innych źródeł.

§ 27

1. Członkowie Związku uczestniczą w kosztach działalności Związku, proporcjonalnie do liczby mieszkańców gminy, reprezentowanej w Związku. Podstawą wyliczeń udziału w kosztach działalności Związku będzie zapis ilości mieszkańców w poszczególnych Gminach, zgodny z Porozumieniem z dnia 18 sierpnia 2000 r. podpisanym dla stworzenia wspólnego systemu gospodarki odpadami w Powiecie Kłodzkim.

§ 28

1. Pierwszeństwo w korzystaniu z Zakładów Związku mają gminy będące członkami Związku na jednakowych zasadach.
2. Szczegółowe zasady korzystania z Zakładów (urządzeń) Związku określi regulamin uchwalony przez Zgromadzenie.

§ 29

1. Za prawidłową gospodarkę Związku odpowiada Zarząd Związku, a za prowadzoną księgowość Skarbnik Związku.
2. Związek samodzielnie prowadzi gospodarkę finansową na podstawie planu finansowego Związku.
3. Rokiem budżetowym jest rok kalendarzowy.

§ 30

1. Projekt planu finansowego Związku przygotowuje Zarząd.
2. Projekt planu finansowego Zarząd przedkłada Zgromadzeniu najpóźniej do 15 listopada roku poprzedzającego rok budżetowy.
3. Plan finansowy jest uchwalany do końca roku poprzedzającego rok budżetowy. W uzasadnionych wypadkach plan finansowy może być uchwalony do 31 marca danego roku budżetowego.
4. W ciągu czterech miesięcy po upływie roku budżetowego Zarząd składa Zgromadzeniu sprawozdanie finansowe z wykonania planu finansowego.

§ 31

1. Oświadczenie woli w imieniu Związku w zakresie zarządu mieniem, a także w zakresie zobowiązań pieniężnych, składają dwaj członkowie Zarządu lub jeden członek Zarządu i osoba upoważniona przez Zarząd (pełnomocnik).
2. Jeżeli czynność prawna może spowodować powstanie zobowiązań pieniężnych do jej skuteczności potrzebna jest kontrasygnata Skarbnika Związku.

§ 32

1. Do gospodarki finansowej Związku stosuje się odpowiednio przepisy o gospodarce finansowej Gmin.
2. Związek nie może prowadzić działalności gospodarczej wykraczającej poza zadania o charakterze użyteczności publicznej.

Część IV

Zmiany w składzie Związku i rozwiązanie Związku

§ 33

O przyjęciu nowego członka rozstrzyga Zgromadzenie w drodze uchwały określającej liczbę przedstawicieli w Związku i wysokość świadczeń na rzecz Związku.

§ 34

1. Z wnioskiem o przystąpienie do związku występuje Rada Gminy.
2. Warunkiem przyjęcia do Związku jest podjęcie przez przystępującą Gminę uchwały Rady tej Gminy w sprawie przystąpienia do Związku i przyjęcia jego statutu oraz zgody na przekazanie świadczeń na rzecz Związku w określonej wysokości.

§ 35

1. Zmiana granic Gminy nie powoduje utraty członkostwa w Związku.
2. Gmina ma obowiązek zawiadomić Związek o zmianie granic.
3. Rada Gminy może wystąpić o zmianę wysokości swoich świadczeń na rzecz Związku, jeżeli zmiana granicy wpłynęła na zmniejszenie świadczeń Związku na rzecz Gminy lub zainteresowania Gminy działalnością Związku. Decyzja w tym przedmiocie należy do Zgromadzenia.

§ 36

Członkostwo w Związku ustaje w razie:

1. Wystąpienia członka ze Związku.
2. Pozbawienia członkostwa w Związku (usunięcia ze Związku).
3. Likwidacji jednostki samorządu terytorialnego będącej członkiem Związku.

§ 37

Zmiany statutu wynikające ze zmiany liczby członków dokonuje się w trybie przewidzianym dla jego ustanowienia.

§ 38

Związek może usunąć członka w następujących przypadkach:

1. Udowodnionego działania na szkodę Związku.
2. Niewykonywania zobowiązań statutowych na rzecz Związku.

§ 39

Uchwałę o usunięciu ze Związku Zgromadzenie podejmuje na wniosek Zarządu lub 50% przedstawicieli Zgromadzenia.

§ 40

Występującemu lub usuniętemu ze Związku członkowi należy zwrócić równowartość tego co wniósł w postaci świadczeń na rzecz Związku, potrącając wartość świadczeń na rzecz członka.

§ 41

Rozwiązanie Związku następuje w wyniku zgodnych uchwał wszystkich członków Związku na wniosek Zgromadzenia.

§ 42

W przypadku rozwiązania Związku majątek pozostały po zaspokojeniu wierzycieli podlega podziałowi pomiędzy Gminy będące członkami Związku w dniu rozwiązania, proporcjonalnie do wniesionych świadczeń.

§ 43

Przeprowadzenie likwidacji Związku należy do Zarządu, o ile Zgromadzenie nie wyznaczy likwidatora.

§ 44

Plan likwidacji zatwierdza Zgromadzenie Związku.

§ 45

Zatwierdzony plan likwidacji Związku wywiesza się w siedzibie Związku i przesyła do wiadomości Regionalnej Izbie Obrachunkowej oraz Sejmiku Województwa Dolnośląskiego.

C z ę ś ć V

Przepisy końcowe

§ 46

Organami nadzoru nad Związkiem są:

1. Wojewoda Dolnośląski.
2. Regionalna Izba Obrachunkowa – w zakresie spraw finansowych.

§ 47

Zakres i sposób nadzoru określa ustawa o samorządzie gminnym.

§ 48

Zmiana Statutu następuje w trybie przyjętym dla jego uchwalenia.

§ 49

Prawnymi podstawami działania Związku są:

1. Ustawa z dnia 8 marca 1990 r. o samorządzie gminnym (tekst jednolity Dz. U. z 2001 r. Nr 142, poz. 1591 ze zmianami).
2. Ustawa z dnia 26 listopada 1998 r. o finansach publicznych (Dz. U. Nr 155, poz. 1014 z późn. zmianami).
3. Statut Związku.

§ 50

Statut podlega ogłoszeniu w Dzienniku Urzędowym Województwa Dolnośląskiego.

§ 51

Statut wchodzi w życie po upływie 14 dni od daty ogłoszenia.

Egzemplarze bieżące i z lat ubiegłych oraz załączniki można nabywać:

1) w punktach sprzedaży:

- Dolnośląskiego Urzędu Wojewódzkiego we Wrocławiu, 50-951 Wrocław, pl. Powstańców Warszawy 1, tel. 0-71/340-64-74,
- Dolnośląskiego Urzędu Wojewódzkiego we Wrocławiu Delegatura w Jeleniej Górze, 58-560 Jelenia Góra, ul. Hirszfelda 15A, tel. 0-75/764-72-99,
- Dolnośląskiego Urzędu Wojewódzkiego we Wrocławiu Delegatura w Legnicy, 59-220 Legnica, ul. F. Skarbka 3, tel. 0-76/856-08-00 w. 401,
- Dolnośląskiego Urzędu Wojewódzkiego we Wrocławiu Delegatura w Wałbrzychu, 58-300 Wałbrzych, ul. Słowackiego 23a–24, tel. 0-74/849-40-70,

2) w przypadku prenumeraty, na podstawie nadesłanego zamówienia w Dolnośląskim Urzędzie Wojewódzkim we Wrocławiu – Zakładzie Obsługi Urzędu, 55-951 Wrocław, pl. Powstańców Warszawy 1, tel. 0-71/340-62-02.

Zbiory Dziennika Urzędowego wraz ze skrośnikami wyłożone są do powszechnego wglądu w Bibliotece Urzędowej Dolnośląskiego Urzędu Wojewódzkiego, pl. Powstańców Warszawy 1, 50-951 Wrocław, tel. 0-71/340-62-54. Strony tytułowe zawierające spisy treści wydawanych dzienników dostępne są w Internecie na stronie: <http://www.duw.pl/dzienn.htm>

Wydawca: Wojewoda Dolnośląski

Redakcja: Wydział Prawny i Nadzoru Dolnośląskiego Urzędu Wojewódzkiego,

Redakcja Dziennika Urzędowego Województwa Dolnośląskiego, 50-951 Wrocław, pl. Powstańców Warszawy 1, tel. 340-66-21

Skład, druk i rozpowszechnianie: Dolnośląski Urząd Wojewódzki we Wrocławiu – Zakład Obsługi Urzędu, 50-951 Wrocław, pl. Powstańców Warszawy 1

Dystrybucja: tel. 0-71/340-62-02

Tłoczono z polecenia Wojewody Dolnośląskiego
w Dolnośląskim Urzędzie Wojewódzkim we Wrocławiu – Zakładzie Obsługi Urzędu
50-951 Wrocław, pl. Powstańców Warszawy 1
