DZIENNIK URZĘDOWY
WOJEWÓDZTWA DOLNOŚLĄSKIEGO

Wrocław, dnia 3 sierpnia 2005 r. **Nr 141**

TREŚĆ:
Poz.:

UCHWAŁA RADY MIEJSKIEJ:

2811 – Rady Miejskiej w Międzylesiu z dnia 31 maja 2005 r. w sprawie miejscowego planu zagospodarowania przestrzennego miasta i gminy Międzylesie 13149

2811

UCHWAŁA RADY MIEJSKIEJ W MIĘDZYLESIU

z dnia 31 maja 2005 r.

w sprawie miejscowego planu zagospodarowania przestrzennego Miasta i Gminy Międzylesie

Na podstawie art. 18 ust. 2 pkt 5 ustawy z dnia 8 marca 1990 r. o samorządzie gminnym (tekst jednolity Dz. U. z 2001 roku Nr 142, poz. 1591 z późniejszymi zmianami), art. 20 ustawy z dnia 27 marca 2003 r. o planowaniu i zagospodarowaniu przestrzennym (Dz. U. 80, poz. 717 ze zmianami) oraz w związku z uchwałą Rady Miejskiej w Międzylesiu nr X/71/03 z dnia 19 sierpnia 2003 r. w sprawie przystąpienia do sporządzenia miejscowego planu zagospodarowania przestrzennego Gminy Międzylesie, po stwierdzeniu zgodności ze Studium Uwarunkowań i Kierunków Zagospodarowania Przestrzennego Miasta i Gminy Międzylesie, Rada Miejska w Międzylesiu uchwala co następuje:

§ 1

1. Uchwala się miejscowy plan zagospodarowania przestrzennego miasta i gminy Międzylesie.
2. Integralną częścią miejscowego planu zagospodarowania są następujące załączniki graficzne:
   1) nr 1 – miasto Międzylesie – skala 1:1000,
   2) nr 2 – wieś Boboszów - skala 1:2000,
   3) nr 3 – wieś Dolnik skala 1:2000,
   4) nr 4 – wieś Domaszków skala 1:2000,
   5) nr 5 – wieś Długopole Górne – skala 1:2000,
   6) nr 6 – wieś Gajnik – skala 1:2000,
   7) nr 7 – wieś Gniewoszów – skala 1:2000,
   8) nr 8 – wieś Goworów – skala 1:2000,
   9) nr 9 – wieś Jaworek – skala 1:2000,
   10) nr 10 – wieś Jodłów – skala 1:2000,
   11) nr 11 – wieś Kamieńczyk – skala 1:2000,
   12) nr 12 – wieś Lesica – skala 1:2000,
   13) nr 13 – wieś Michałowice – skala 1:2000,
   14) nr 14 – wieś Nagodzice – skala 1:2000,
   15) nr 15 – wieś Niemojów – skala 1:2000,
   16) nr 16 – wieś Nowa Wieś – skala 1:2000,
   17) nr 17 – wieś Pisary – skala 1:2000,
   18) nr 18 – wieś Potoczek – skala 1:2000,
   19) nr 19 – wieś Roztoki – skala 1:2000,
   20) nr 20 – wieś Różanka – skala 1:2000,
   21) nr 21 – wieś Smreczyna – skala 1:2000,
   22) nr 22 – wieś Szklarnia – skala 1:2000,

oraz załączniki:
nr 23 – rozstrzygnięcie o sposobie rozpatrzenia uwag do Miejscowego planu zagospodarowania przestrzennego miasta i gminy Międzylesie,
nr 24 – rozstrzygniecie o sposobie realizacji inwestycji z zakresu infrastruktury technicznej.

USTALENIA WSTĘPNE

§ 2

Ilekroć w dalszych przepisach uchwały jest mowa o:
1) planie – należy przez to rozumieć miejscowy plan zagospodarowania przestrzennego, o którym mowa w § 1 niniejszej uchwały,

2) przepisach szczególnych – należy przez to rozumieć przepisy ustaw wraz z aktami wykonawczymi oraz ograniczenia w dysponowaniu terenem, wynikające z prawomocnych decyzji administracyjnych,
3) rysunkach planów – należy przez to rozumieć graficzny zapis planów, będących załącznikami graficznymi o których mowa w § 1 ust. 2,
4) terenie- należy przez to rozumieć obszar ograniczony na rysunku planu liniami rozgraniczającymi, w którego każdym punkcie obowiązują te same ustalenia,
5) przeznaczeniu podstawowym terenu – należy przez to rozumieć działalność wyznaczoną do lokalizacji w danym terenie,
6) przeznaczeniu uzupełniającym terenu – należy przez to rozumieć działalność inną niż podstawowa, dopuszczoną do lokalizacji na danym terenie przy spełnieniu dodatkowych warunków,
7) przeznaczeniu tymczasowym – należy przez to rozumieć funkcję, która może być ustalona dla terenu w określonym horyzoncie czasowym,
8) usługach publicznych – należy przez to rozumieć funkcje terenów i obiektów realizowanych całkowicie lub z przewagą funduszy publicznych w dziedzinach: oświaty, kultury, zdrowia i opieki społecznej, sportu i rekreacji, oraz innych, których powyższe grupy nie dotyczą bezpośrednio lub pośrednio, a mają charakter usług ogólnospołecznych, realizowanych w ramach zadań własnych przez samorząd lokalny oraz w ramach zadań zleconych lub wprowadzonych w drodze negocjacji przez administrację rządową,
9) usługach komercyjnych – należy przez to rozumieć funkcje terenów i obiektów realizowanych całkowicie lub z przewagą funduszy niepublicznych w dziedzinach: handlu, gastronomii, rzemiosła, szkolnictwa, zdrowia, kultury i rozrywki, sportu i rekreacji, obsługi komunikacji (w tym stacje paliw oraz usługi naprawy i obsługi pojazdów mechanicznych), instytucji finansowych i ubezpieczeniowych, siedzib stowarzyszeń, związków, izb zawodowych i gospodarczych, jednostek projektowych i consultingowych, instytucji gospodarczych, środków masowej komunikacji i łączności oraz innych, których powyższe grupy nie dotyczą bezpośrednio lub pośrednio, a mają charakter usługi i obsługi, pod warunkiem niepowodowania negatywnego oddziaływania (ponadnormatywnych zanieczyszczeń i zakłóceń środowiska oraz konfliktów sąsiedztwa) z innymi funkcjami.
10) wskaźniku intensywności zabudowy – należy przez to rozumieć stosunek sumy powierzchni ogólnej zabudowy do powierzchni działki. Przez powierzchnie ogólną zabudowy rozumie się powierzchnie budynku po obrysie pomnożoną przez liczbę kondygnacji budynku.
11) powierzchni użytkowej budynku – należy przez to rozumieć sumę powierzchni wszystkich pomieszczeń budynku.

§ 3

1.Obowiązującymi ustaleniami planu są:
1) Linie rozgraniczające tereny o różnym przeznaczeniu lub różnych zasadach zagospodarowania.
2) Oznaczenia funkcji zwarte w par. 10 niniejszej uchwały, przeznaczenie i zasady zagospodarowania terenów.
3) Linie rozgraniczające układu komunikacyjnego – dróg i placów wraz z ich oznaczeniami.

2. Na terenie opracowania planu obowiązują ustalenia przepisów szczególnych oraz innych obowiązujących decyzji.

USTALENIA OGÓLNE

§ 4

Zasady ochrony i kształtowania ładu przestrzennego oraz wymagania wynikające z potrzeb kształtowania przestrzeni publicznej

1. Kształtowanie zabudowy winno uwzględniać istniejące walory krajobrazowe oraz skalę, formę detal architektoniczny i materiały charakterystyczne dla regionalnego budownictwa.
2. Ustala się zasadę zachowania zwartych układów wsi.
3. Dopuszcza się lokalizowanie nowej zabudowy na terenach rolnych zgodnie z obowiązującymi przepisami szczególnymi lub pod warunkiem występowania na działce fundamentów lub ruin po obiektach mieszkalnych lub zagrodowych i doprowadzenia infrastruktury technicznej na koszt inwestora. Ustala się warunki zabudowy i zagospodarowania terenu takie jak dla zabudowy mieszkaniowej oznaczonej symbolem RM – ustalone w par. 10 niniejszej uchwały.
4. Dopuszcza się dokonywania nowych podziałów geodezyjnych pod warunkiem zapewnienia dostępu do drogi publicznej dla podzielonych nieruchomości oraz spełnienia warunków jakim powinny odpowiadać budynki i ich usytuowanie.
5. Realizacja nowej zabudowy powinna była prowadzona poza terenami podmokłymi i zalewowymi określonymi na rysunku planu.
6. Uciążliwość prowadzonej działalności produkcyjnej w zakresie emisji hałasu, wibracji, zanieczyszczeń powietrza, substancji złowonnych oraz niejonizującego promieniowania elektromagnetycznego, nie może powodować przekroczenia granic własności terenu na jakim jest lokalizowana.
7. Plan nie przewiduje lokalizacji obiektów handlowych o powierzchni sprzedażowej powyżej 2000 m^2.
8. Dla obsługi komunikacyjnej ustala się tereny dróg określone liniami rozgraniczającymi.

§ 5

Zasady modernizacji, rozbudowy i budowy systemu układu komunikacyjnego

Ustala się linie rozgraniczające przestrzeń publiczną w zakresie komunikacji (drogi wraz z urządzeniami pomocniczymi) i wprowadza się ich następującą klasyfikację funkcjonalną:
1) **KD(G) 1 – droga krajowa** – o parametrach drogi głównej minimalna szerokość w liniach rozgraniczających 25 m, dopuszcza się zmniejszenie linii rozgraniczający w terenach zabudowy istniejącej
   a) szerokość jezdni = 6,0 – 7,0 m,
   b) wymagana korekta łuków drogi w celu poprawy warunków widoczności i bezpieczeństwa ruchu,

c) określa się minimalną nieprzekraczalną linię zabudowy od zewnętrznej krawędzi jezdni:
   - dla obiektów nieprzeznaczonych na stały pobyt ludzi: w obszarach obszarów zabudowanych – 10 m, poza terenem zabudowanym – 20 m,
   - dla obiektów przeznaczonych na stały ludzi – 20 m,

   na terenach stref ochrony konserwatorskiej dopuszcza się inne linie zabudowy zgodnie z wytycznymi właściwego konserwatora zabytków.
d) dopuszcza się strefę lokalizacji środków ochrony czynnej przed szkodliwym wpływem ruchu samochodowego na terenach zabudowanych przeznaczonych na stały pobyt ludzi o szerokości 10 m między linią zabudowy, a linią rozgraniczającą dogi. Dopuszcza się odstępstwa od tej zasady na terenach stref ochrony konserwatorskiej.
e) ogranicza się ilość wjazdów do istniejących, dla nowych obiektów należy organizować wjazdy na drogi niżej sklasyfikowane.
f) zakazuje się lokalizowania nowych bezpośrednich wjazdów na drogi krajowe.

2) **KD(G) 2 – droga krajowa** – planowana obejście miasta Międzylesie o parametrach drogi głównej, szerokość w liniach rozgraniczających 35 m, szerokość jezdni = 6,0 – 7,0 m,
   a) określa się minimalną nieprzekraczalną linię zabudowy od zewnętrznej krawędzi jezdni:
      - dla obiektów nieprzeznaczonych na stały pobyt ludzi: 20 m,
      - dla obiektów przeznaczonych na stały ludzi: 30 m,
   b) dopuszcza się strefę lokalizacji środków ochrony czynnej przed szkodliwym wpływem ruchu samochodowego na terenach zabudowanych przeznaczonych na stały pobyt ludzi o szerokości 10 m między linią zabudowy, a linią rozgraniczającą dogi. Dopuszcza się odstępstwa od tej zasady na terenach stref ochrony konserwatorskiej.
   c) zakazuje się lokalizowania bezpośrednich wjazdów na drogę.

3) **KD(G) 3 – droga powiatowa w stanie istniejącym o parametrach drogi lokalnej, docelowo po wybudowaniu obwodnicy Międzylesia ustala się zmianę parametrów do drogi głównej,**

szerokość w liniach rozgraniczających 35 m, szerokość jezdni = 6,0–7,0 m,

określa się minimalną nieprzekraczalną linię zabudowy od zewnętrznej krawędzi jezdni:

dla obiektów nieprzeznaczonych na stały pobyt ludzi: 20 m,

dla obiektów przeznaczonych na stały ludzi: 30 m,

dopuszcza się strefę lokalizacji środków ochrony czynnej przed szkodliwym wpływem ruchu samochodowego na terenach zabudowanych przeznaczonych na stały pobyt ludzi o szerokości 10 m między linią zabudowy, a linią rozgraniczającą dogi. Dopuszcza się odstępstwa od tej zasady na terenach stref ochrony konserwatorskiej.

zakazuje się lokalizowania bezpośrednich wjazdów na drogę.

4) **KD(G) 4 – droga krajowa** – o parametrach drogi głównej minimalna szerokość w liniach rozgraniczających 25 m, dopuszcza się zmniejszenie linii rozgraniczający w terenach zabudowy istniejącej.

Istniejąca droga krajowa po zrealizowaniu obwodnicy dopuszcza się obniżenie parametrów drogi do drogi zbiorczej.

Do czasu realizacji obwodnicy obowiązują następujące ustalenia
   a) szerokość jezdni = 6,0–7,0 m,
   b) wymagana korekta łuków drogi w celu poprawy warunków widoczności i bezpieczeństwa ruchu,
   c) określa się minimalną nieprzekraczalną linię zabudowy od zewnętrznej krawędzi jezdni:
      - dla obiektów nieprzeznaczonych na stały pobyt ludzi: w obszarach obszarów zabudowanych – 10 m, poza terenem zabudowanym – 20 m,
      - dla obiektów przeznaczonych na stały ludzi – 20 m,

      na terenach stref ochrony konserwatorskiej dopuszcza się inne linie zabudowy zgodnie z wytycznymi właściwego konserwatora zabytków, określone na rysunku planu
   d) dopuszcza się strefę lokalizacji środków ochrony czynnej przed szkodliwym wpływem ruchu samochodowego na terenach zabudowanych przeznaczonych na stały pobyt ludzi o szerokości 10 m między linią zabudowy, a linią rozgraniczającą dogi. Dopuszcza się odstępstwa od tej zasady na terenach stref ochrony konserwatorskiej.
   e) ogranicza się ilość wjazdów do niezbędnych, dla nowych obiektów należy organizować wjazdy na drogi niżej sklasyfikowane.
   f) zakazuje się lokalizowania nowych bezpośrednich wjazdów na drogi krajowe, dopuszcza się odstępstwa od tej zasady pod warunkiem uzyskania uzgodnienia z zarządcą drogi.

5) **1KD(Z), 7KD(Z), 14KD(Z), 20KD(Z), – droga zbiorcza** – droga wojewódzka
   a) szerokość w liniach rozgraniczających – 15–20 m, dopuszcza się zmniejszenie linii rozgraniczających w terenach zabudowy istniejącej
   b) ulica jednojezdniowa z dwoma pasami ruchu – dwukierunkowa,
   c) określa się minimalną nieprzekraczalną linię zabudowy od zewnętrznej krawędzi jezdni:
   d) dla obiektów nieprzeznaczonych na stały pobyt ludzi: w obszarach obszarów zabudowanych – 10 m, poza terenem zabudowanym – 20 m,
   e) dla obiektów przeznaczonych na stały ludzi – 20 m,
   f) dopuszcza się wprowadzenie strefy lokalizacji środków ochrony czynnej przed szkodliwym wpływem ruchu samochodowego na terenach zabudowanych przeznaczonych na stały pobyt ludzi o szerokości 10 m między linią zabudowy, a linią rozgraniczającą dogi.
   g) ogranicza się ilość wjazdów na drogi zbiorcze do niezbędnych, dla nowych obiektów należy organizować wjazdy na drogi niżej sklasyfikowane.

6) **1 KD(L), 3 KD(L), 4 KD(L), 5 KD(L), 6 KD(L), 8 KD(L), 9 KD(L), 10 KD(L), 11 KD(L), 12 KD(L) , 13 KD(L), 14 KD(L), 15 KD(L), 16 KD(L), 17 KD(L), 18 KD(L), 19 KD(L), 20 KD(L), 21 KD(L), 22 KD(L) – droga lokalna – powiatowa i gminna,**
   a) szerokość w liniach rozgraniczających = 16–18 m, dopuszcza się zmniejszenie linii rozgraniczających w terenach zabudowy istniejącej,
   b) szerokość jezdni = 5,0 – 6,0 m,
   c) wymagana korekta łuków drogi w celu poprawy warunków widoczności i bezpieczeństwa ruchu, wyłącznie poza granicami Parku Narodowego,
   (Rozstrzygnięciem nadzorczym Wojewody Dolnośląskiego PN.II.0911-21/47/05 z dnia 5 lipca 2005 r. stwierdzono nieważność § 5 ust. 6 pkt c we fragmencie „wyłącznie poza granicami parku narodowego"),
   d) dopuszcza się wprowadzenie zieleni oraz elementów małej architektury,
   e) dopuszcza się organizowanie stanowisk postojowych, sposób ich jest formą organizacji zagospodarowania tymczasowego,
   f) określa się minimalną nieprzekraczalną linię zabudowy dla obszarów zabudowanych w odległości 8 m, a poza terenem zabudowanym 20 m od zewnętrznej krawędzi jezdni. Na terenach stref ochrony konserwatorskiej dopuszcza się inne linie zabudowy zgodnie z wytycznymi właściwego konserwatora zabytków.

7) **1 KD(D), 2 KD(D), 3 KD(D), 4 KD(D), 5 KD(D), 6 KD(D), 7 KD(D), 8 KD(D), 9 KD(D), 10 KD(D), 11 KD(D), 12 KD(D), 13 KD(D), 14 KD(D), 15 KD(D), 16 KD(D), 17 KD(D), 18 KD(D), 19 KD(D), 20 KD(D), 21 KD(D), 22 KD(D) – droga dojazdowa – droga gminna**
   a) szerokość w liniach rozgraniczających = 6–12 m,
   b) szerokość jezdni = 4,0 – 6,0 m,
   c) minimalne promienie skrętu = 11 m na łuku zewnętrznym,
   d) wymagana korekta łuków drogi w celu poprawy warunków widoczności i bezpieczeństwa ruchu, wyłącznie poza granicami Parku Narodowego,
   (Rozstrzygnięciem nadzorczym Wojewody Dolnośląskiego PN.II.0911-21/47/05 z dnia 5 lipca 2005 r. stwierdzono nieważność § 5 ust. 7 pkt d we fragmencie „wyłącznie poza granicami parku narodowego"),
   e) dopuszcza się wprowadzenie zieleni oraz elementów małej architektury,
   f) dopuszcza się organizowanie stanowisk postojowych, sposób ich jest formą organizacji zagospodarowania tymczasowego,
   g) określa się minimalną nieprzekraczalną linię zabudowy dla obszarów zabudowanych w odległości 6 m, a poza terenem zabudowanym 15 m od zewnętrznej krawędzi jezdni. Na terenach stref ochrony konserwatorskiej dopuszcza się inne linie zabudowy zgodnie z wytycznymi właściwego konserwatora zabytków,

8) **1KD(W), 2KD(W), 3KD(W), 4KD(W), 5KD(W), 6KD(W), 7KD(W), 8KD(W), 9KD(W), 10KD(W), 11KD(W), 12KD(W), 13KD(W), 14KD(W), 15KD(W), 16KD(W), 17KD(W), 18KD(W), 19KD(W), 20KD(W), 21KD(W), 22KD(W) – drogi wewnętrzne (ciągi pieszo-jezdne) – drogi prywatne i publiczne**
   wśród zabudowy mieszkaniowej istniejącej i projektowanej, odpowiadające parametrom dróg pożarowych, utwardzone, przystosowane do przejazdu pojazdów straży pożarnej i obsługi komunalnej,
   a) szerokość w liniach rozgraniczających = min. 6 m,
   b) szerokość jezdni utwardzonej = min 4 m.,
   c) minimalne promienie skrętu = 11 m na łuku zewnętrznym,
   d) określa się minimalną nieprzekraczalną linię zabudowy dla obszarów zabudowanych w odległości 6 m, a poza terenem zabudowanym 15 m od zewnętrznej krawędzi jezdni. Na terenach stref ochrony konserwatorskiej dopuszcza się inne linie zabudowy zgodnie z wytycznymi właściwego konserwatora zabytków,

9) **W liniach rozgraniczających dróg i ulic dopuszcza się za zgodą zarządcy drogi:**
   a) chodniki, ścieżki rowerowe, miejsca postojowe,
   b) umieszczanie zieleni izolacyjnej i ozdobnej,
   c) prowadzenie sieci infrastruktury technicznej na warunkach określonych w przepisach szczególnych, w oparciu o sporządzone dokumentacje techniczne uzgodnione z zarządcami dróg,
   d) lokalizację urządzeń obsługi komunikacji zbiorowej (przystanki, zatoki autobusowe),
   e) dodatkowe elementy przekroju poprzecznego drogi (w tym prowadzenie ścieżek rowerowych) jeżeli nie koliduje to z podstawowymi elementami drogi, wymagają odpowiedniego poszerzenia linii rozgraniczających dróg,
   f) lokalizację nie ograniczających bezpieczeństwa ruchu reklam, obiektów małej architektury,
   g) do czasu realizacji projektowanych odcinków ulic lub poszerzenia do docelowych parametrów istniejących ulic dopuszcza się dotychczasowy sposób zagospodarowania terenów, bez możliwości wprowadzania trwałych obiektów budowlanych, uniemożliwiających docelową realizację ustaleń planu.

10) **Trasy rowerowe:**
   a) Oznaczone na rysunku planu ścieżki rowerowe są orientacyjne. Przy szczegółowym rozplanowaniu tras należy kierować się zasadą lokalizowania tras przy drogach o najmniejszym natężeniu ruchy, w miarę możliwości z pominięciem dróg wojewódzkich i krajowych.

11) **Miejsca postojowe**
   Ustala się następującą minimalną liczbę miejsc postojowych:
   a) Lokale mieszkalne – 1 miejsce postojowe na 1 mieszkanie,
   b) Biura, urzędy – 20 miejsc postojowych na 1000 m^2 powierzchni użytkowej,
   c) Obiekty handlowe, restauracje, kawiarnie – 15 miejsc postojowych na 1000 m^2 powierzchni użytkowej,

d) Hotele, pensjonaty – 25 miejsc postojowych na 100 łóżek,
e) Obiekty sportowe – 10 miejsc postojowych na 100 użytkowników jednocześnie,
f) Domy kultury, świetlice, kina, kluby, biblioteki – 10 miejsc postojowych na 100 użytkowników jednocześnie,
g) Przychodnie zdrowia, gabinety lekarskie – 15 miejsc postojowych na 1000 m^2 powierzchni użytkowej,
h) Szkoły, przedszkola, żłobki – 20 miejsc postojowych na 100 zatrudnionych,
i) Zakłady produkcyjne – 20 miejsc postojowych na 100 zatrudnionych.

§ 6

Zasady modernizacji, rozbudowy i budowy systemu infrastruktury technicznej

1. **Ustala się ogólne zasady uzbrojenia terenu w infrastrukturę techniczną:**
   1) Wykonanie trwałego utwardzenia dróg należy poprzedzić zakończeniem prac związanych z realizacją infrastruktury technicznej.
   2) Docelowo przyjmuje się zasadę, iż wszystkie liniowe elementy infrastruktury technicznej wraz z towarzyszącymi urządzeniami, poza przyłączami do poszczególnych obiektów, powinny być usytuowane pod ziemią (linie elektryczne niskiego i średniego napięcia i telefoniczne wyłącznie kablowe) z wyłączeniem trafostacji oraz mogą przebiegać w liniach rozgraniczających dróg i ulic, w uzgodnieniu z zarządcami dróg, lub innych przestrzeni publicznych. W sytuacjach szczególnie uzasadnionych względami technicznymi bądź bezpieczeństwa dopuszcza się przeprowadzenie sieci poza układem ulic pod warunkiem zachowania ustaleń przepisów szczegółowych obowiązujących przy projektowaniu sieci,
   3) Wszelkie inwestycje oraz zmiany w zakresie zaopatrzenia w ciepło, wodę, gaz, energię elektryczną, sieć telekomunikacyjną, odprowadzania ścieków oraz lokalizacji urządzeń technicznych na terenie objętym planem wymagają uzyskania warunków technicznych od właściwych administratorów sieci.
2. **W zakresie zaopatrzenia w wodę ustala się:**
   1) Zaopatrzenie dla celów bytowo-gospodarczych, przeciwpożarowych i grzewczych z istniejącej owo projektowanej sieci wodociągowej,
   2) Zaopatrzenie w wodę dla celów bytowych, usługowo-produkcyjnych oraz ochrony przeciwpożarowej rozdzielczą siecią wodociągową prowadzoną w liniach rozgraniczających dróg, zgodnie z obowiązującymi przepisami szczególnymi, ze szczególnym uwzględnieniem warunków dostępności do wody dla celów przeciwpożarowych, pod warunkiem uzgodnienia prowadzenia sieci z odpowiednim zarządzającym drogą.
   3) Dopuszcza się prowadzenie sieci poza liniami rozgraniczającymi dróg w uzgodnieniu z właścicielami nieruchomości, wymagane jest formalne ustalenie zasad dostępności sieci w sytuacjach awaryjnych lub w celu jej modernizacji.
3. **W zakresie odprowadzenia i oczyszczenia ścieków sanitarnych ustala się:**
   1) Zakaz odprowadzania nieoczyszczonych ścieków do gruntu, cieków powierzchniowych oraz podziemnych,
      a. Realizacje sieci systemem grawitacyjno-tłocznym należy prowadzić w liniach rozgraniczających dróg, zgodnie z obowiązującymi przepisami szczególnymi, pod warunkiem uzgodnienia prowadzenia sieci z odpowiednim zarządzającym drogą.
   2) Dopuszcza się prowadzenie kanalizacji sanitarnej poza liniami rozgraniczającymi ulic w uzgodnieniu z właścicielami nieruchomości, wymagane jest formalne ustalenie zasad dostępności sieci w sytuacjach awaryjnych lub w celu jej modernizacji,
   3) Dla nieruchomości niepodłączonych do kanalizacji sanitarnej ustala się budowę szczelnych bezodpływowych zbiorników lub oczyszczalni przydomowych,
   4) Wymóg podczyszczania ścieków przemysłowych, przed odprowadzeniem do kanalizacji sanitarnej, zgodnie z warunkami określonymi przez administratora sieci,
   5) Zakaz podłączania ścieków sanitarnych do kanalizacji deszczowej,
   6) Rozbudowę zewnętrznej sieci kanalizacji sanitarnej w terenach istniejącej i planowanej zabudowy z zachowaniem normatywnych odległości od innych sieci infrastruktury technicznej oraz lokalizację zbiorczych kolektorów kanalizacyjnych w odległości 5 m od budynku.
4. **W zakresie odprowadzenia wód deszczowych ustala się:**
   prowadzone w liniach rozgraniczających ulic, odprowadzenie wód opadowych za pomocą projektowanych kolektorów, do istniejących rowów (za zgodą ich zarządcy),
5. **W zakresie zaopatrzenia w gaz:**
   1) Dla sieci rozdzielczej niskiego ciśnienia dopuszcza się:
      a) rozbudowę rozdzielczej sieci gazowej niskiego ciśnienia na terenach istniejącego i nowego zainwestowania według technicznych warunków przyłączenia,
      b) modernizację istniejącej sieci gazowej,
      c) dopuszcza się prowadzenie odcinków sieci gazowej poza liniami rozgraniczającymi ulic, w uzgodnieniu z właścicielami nieruchomości, wymagane jest formalne ustalenie zasad dostępności w sytuacjach awaryjnych lub w celu modernizacji sieci.
   2) Na terenie opracowania występują następujące urządzenia i sieci przesyłowe:
      a) gazociąg przesyłowy wysokiego ciśnienia relacji Bystrzyca Kłodzka – Międzylesie o średnicy nominalnej DN 200 oraz ciśnieniu nominalnym PN 6.3 MPa,
      b) stacja redukcyjno-pomiarowa I° Międzylesie, PN_{wej} 6.3 MPa.
   3) Dla gazociągów wysokiego ciśnienia:
      ustala się strefy:

a) **40 m** od osi gazociągu do elementów technologicznych stacji paliw – dopuszczonej na terenach oznaczonych symbolem literowym **KS**,
b) **35 m** od osi gazociągu lub elementów technologicznych stacji do granicy terenów oznaczonych na rysunku planu symbolem literowym: **RM, MN, MU,**
c) **25 m** od osi gazociągu lub elementów technologicznych stacji do granicy terenu oznaczonego na rysunku planu symbolem **O**,
d) **15 m** od osi gazociągu do granicy terenu cmentarza oznaczonego symbolem **ZC**,
e) na terenach oznaczonych symbolem literowym **R** dla dopuszczonych grzebalisk zwierząt **15 m** od osi gazociągu do granicy obiektu grzebaliska,
f) na terenach oznaczonych na rysunku planu symbolem literowym: **RL, R, ZI** ustala się zakaz sadzenia drzew i krzewów w odległości **2 m** od osi gazociągu,

4) Strefa ochronna sieci gazowej wysokiego ciśnienia, której lokalizacje pokazano na rysunku planu stanowi obszar, w którym przedsiębiorstwo gazownicze jest uprawnione do zapobiegania działalności mogącej mieć negatywny wpływ na jej trwałość i prawidłową eksploatację.
5) Ustala się obowiązek uzgadniania z operatorem sieci gazowej, lokalizacji obiektów wzdłuż strefy ochronnej, przed wydaniem pozwolenia na budowę.
6) Dla strefy ochronnej gazociągu wysokiego ciśnienia ustala się następujące zasady zagospodarowania:
   a) Zakaz lokalizacji wszelkiej zabudowy,
   b) Obowiązek zapewnienia swobodnego dojazdu do sieci infrastruktury technicznej oraz swobodnego przemieszczania się wzdłuż gazociągu,
   c) Dopuszcza się lokalizację sieci podziemnego uzbrojenia technicznego po uzgodnieniu i na warunkach określonych przez zarządcę gazociągu,
   d) w pasie 4 m (po 2 m od osi gazociągu) obowiązuje:
      - zakaz sadzenia drzew i krzewów,
      - zagospodarowanie zielenią niską,
   e) zakaz prowadzenia działalności mogącej zagrozić trwałości gazociągu podczas eksploatacji.
7) Dla nowo projektowanych lub modernizowanych dróg krzyżujących się z gazociągiem wysokiego ciśnienia sposób zabezpieczenia gazociągu oraz projekt budowlany należy uzgadniać z zarządcą sieci.

6. **W zakresie zaopatrzenia w ciepło ustala się:**
   Postuluje się wykorzystywanie nieuciążliwych źródeł ciepła – energii elektrycznej, gazu, oleju opałowego lub innych niekonwencjonalnych źródeł energii cieplnej.
7. **W zakresie zaopatrzenia w energię elektryczną ustala się:**
   1) adaptuje się istniejące stacje transformatorowe, z dopuszczeniem możliwości ich modernizacji lub likwidacji.
   2) dopuszcza się lokalizowanie stacji transformatorowych na działkach inwestorów, z zachowaniem warunków technicznych wydanych przez zarządcę sieci energetycznej,
   3) zaleca się kablowanie istniejących odcinków sieci napowietrznych w przypadku kolizji z projektowaną zabudową oraz w rejonach intensywnej istniejącej i projektowanej zabudowy, po uzgodnieniu z zarządcą sieci,
   4) ustala się przebiegi lokalnych linii elektroenergetycznych na terenach przewidzianych pod rozwój zabudowy – w liniach rozgraniczających dróg i ulic, oraz poza pasem drogowym, w przypadku lokalizowania sieci w liniach rozgraniczających dróg ustala się obowiązek uzgadniania inwestycji z zarządcą drogi,
   5) rozbudowę sieci kablowej elektrycznej wraz z niezbędnymi urządzeniami technicznymi dla zasilania terenów nowego zainwestowania według technicznych warunków przyłączenia, z zachowaniem normatywnych odległości od budynków i od innych sieci infrastruktury podziemnej.
8. **W zakresie zaopatrzenia w sieć telekomunikacyjną ustala się:**
   rozbudowę linii kablowych telekomunikacyjnych w ciągach komunikacyjnych zgodnie zobowiązującymi przepisami o lokalizacji sieci. w liniach rozgraniczających ulic (w pasie chodnika).
   Na terenie dopuszcza się lokalizowanie nadajnik nadajników telefonii komórkowej zgodnie z przepisami szczególnymi.
9. **W zakresie gromadzenia i usuwania odpadów:**
   1) Ustala się obowiązek gromadzenia stałych odpadów bytowo-gospodarczych do szczelnych pojemników kontenerów zlokalizowanych przy posesjach, przy zapewnieniu ich systematycznego wywozu na gminne wysypisko odpadów komunalnych.
   2) Odpady przemysłowe, zgodnie z Planem Gospodarki Odpadami dla Gminy Międzylesie, należy deponować z odpadami komunalnymi na składowisku w Międzylesiu.
   3) Gospodarkę odciekami z składowiska odpadów w Międzylesiu należy prowadzić zgodnie z dotychczasową polityką polegającą na składowaniu odcieków w zbiornikach na odcieki, a następnie odprowadzaniu do oczyszczalni ścieków w Międzylesiu.

§ 7

Zasady ochrony krajobrazu kulturowego, dziedzictwa kulturowego, zabytków oraz dóbr kultury współczesnej

1. Ochronie konserwatorskiej na podstawie przepisów odrębnych podlegają obiekty i obszary zabytkowe oraz stanowiska archeologiczne wpisane do rejestru zabytków.
2. Ustala się ochronę konserwatorską:
   1) obszarów w granicach stref ochrony konserwatorskiej wyznaczonych na rysunku planu,
   2) obiektów zabytkowych ujętych w ewidencji (wykazie) zabytków nieruchomych,
   3) zewidencjonowanych stanowisk archeologicznych.

3. Strefa „A" ścisłej ochrony konserwatorskiej
   1) wyznacza się strefę „A" ścisłej ochrony konserwatorskiej w następujących miejscowościach: Boboszowie, Długopolu Górnym, Domaszkowie, Gniewoszowie, Goworowie, Jaworku, Jodłowie. Kamieńczyku, Lesicy, Miedzylesiu, Niemojowie, Nowej Wsi, Różance i Szklarni.
   2) w granicach strefy „A" ścisłej ochrony konserwatorskiej obowiązują następujące ustalenia:
      a) obowiązuje pierwszeństwo wymagań konserwatorskich nad wszelką prowadzoną współcześnie działalnością inwestycyjną, gospodarczą i usługową,
      b) nakazuje się zachowanie historycznego układu przestrzennego, tj. rozplanowania dróg, ulic, placów, linii zabudowy, kompozycji wnętrz urbanistycznych i kompozycji zieleni,
      c) nakazuje się dostosowanie nowej zabudowy do historycznej kompozycji przestrzennej w zakresie sytuacji, skali, bryły, podziałów architektonicznych, proporcji powierzchni muru i otworów oraz nawiązanie formami współczesnymi do lokalnej tradycji architektonicznej,
      d) nakazuje się poddanie szczególnym rygorom (dotyczących gabarytów i sposobu kształtowania bryły) nowej zabudowy – maksymalnie do 4 kondygnacji w tym poddasze użytkowe, przy założeniu nawiązania wysokością budynków do budynków sąsiadujących i wpisanie się przez to w sylwetę miejscowości, z dachami o stromych połaciach, krytych dachówką ceramiczną lub innymi materiałami naturalnymi stosowanymi w obszarze opracowania planu (z wykluczeniem materiałów dochówkopodobnych),
      e) zakazuje się stosowania dachów o mijających się połaciach na wysokości kalenicy oraz dachów o asymetrycznym nachyleniu połaci,
      f) ustala się konserwację zachowanych głównych elementów układu przestrzennego, szczególnie: posadzek, ścian (zabudowa, zieleń) i elewacji oraz dążenie w miarę możliwości do usunięcia elementów uznanych za zniekształcające założenie historyczne i odtworzenie elementów zniszczonych w oparciu o szczegółowe warunki określane każdorazowo przez Wojewódzkiego Konserwatora Zabytków,
      g) dopuszcza się usunięcie lub przebudowę obiektów dysharmonizujących przestrzeń zabytkową,
      h) ustala się wymóg konsultowania i uzyskania uzgodnienia Wojewódzkiego Konserwatora Zabytków wszelkich zmian i podziałów nieruchomości oraz przebudowy, rozbudowy i remontów wszystkich obiektów będących w strefie, a także uzgadniania wszelkich zamierzeń inwestycyjnych na tym obszarze,
      i) ustala się wymóg uzyskania zezwolenia Wojewódzkiego Konserwatora Zabytków na podjęcie wszelkich prac ziemnych, które uwarunkowane są przeprowadzeniem badań archeologicznych wyprzedzających lub towarzyszących.

4. Strefa „B" częściowej ochrony konserwatorskiej
   1) wyznacza się strefę „B" ochrony konserwatorskiej w następujących miejscowościach: Długopolu Górnym, Domaszkowie, Gajniku, Goworowie, Jaworku, Międzylesiu, Nowej Wsi, Roztokach, Różance i Szklarni.
   2) w granicach strefy „B" ochrony konserwatorskiej obowiązują następujące ustalenia:
      a) ustala się zachowanie zasadniczych elementów historycznego rozplanowania, w tym przede wszystkim układu dróg, sposobu zagospodarowania działek siedliskowych;
      b) ustala się restaurację i modernizację techniczną obiektów o wartościach kulturowych z dostosowaniem współczesnej funkcji do wartości obiektów,
      c) wszelka działalność inwestycyjna powinna być prowadzona z uwzględnieniem istniejących już związków przestrzennych i planistycznych,
      d) nakazuje się dostosowanie nowej zabudowy do historycznej kompozycji przestrzennej w zakresie skali i formy bryły zabudowy, przy założeniu harmonijnego współistnienia elementów kompozycji historycznej i współczesnej,
      e) ustala się wymóg uzgadniania ze Służbą Ochrony Zabytków zmian rodzaju nawierzchni dróg oraz korekt lub zmian w ich przebiegu,
      f) ustala się wymóg konsultowania i uzgodnienia z Wojewódzkim Konserwatorem Zabytków wszelkich działań inwestycyjnych w zakresie:
         – budowy nowych obiektów kubaturowych,
         – remontów, przebudowy, rozbudowy oraz zmiany funkcji obiektów figurujących w wykazie zabytków architektury i budownictwa,
         – zmian historycznie ukształtowanych wnętrz urbanistycznych i ruralistycznych,
         – prowadzenia wszelkich prac ziemnych,
      g) nakazuje się dostosowanie nowej zabudowy w zakresie gabarytów i sposobu kształtowania bryły do miejscowej tradycji architektonicznej,
      h) zaleca się przystosowywanie wysokości nowych budynków do wysokości budynków sąsiadujących,
      i) ustala się wysokość zabudowy na terenach wsi 3 kondygnacje, w tym poddasze użytkowe, w mieście 4 kondygnacje, w tym poddasze użytkowe,
      j) ustala się dachy o stromych połaciach, krytych dachówką ceramiczną lub innymi materiałami naturalnymi stosowanymi w obszarze opracowania planu (z wykluczeniem materiałów dochówkopodobnych),
      k) zakazuje się stosowania dachów o mijających się połaciach na wysokości kalenicy oraz dachów o asymetrycznym nachyleniu połaci.

5. Strefa „K" ochrony krajobrazu kulturowego
   1) wyznacza się strefę „K" ochrony krajobrazu kulturowego w następujących miejscowościach: Boboszowie, Dolniku, Długopolu Górnym, Do-

maszkowie, Gajniku, Gniewoszowie, Goworowie, Jaworku, Jodłowie, Kamieńczyku, Lesicy, Michałowicach, Miedzylesiu, Nagodzicach, Niemojowie, Nowej Wsi, Pisarach, Potoczku, Roztokach, Różance, Smreczynie i Szklarni.

2) w granicach strefy „K" ochrony krajobrazu kulturowego obowiązują następujące ustalenia:
   a) ustala się restaurację zabytkowych elementów krajobrazu urządzonego, ewentualnie z częściowym ich odtworzeniem,
   b) ustala się ochronę krajobrazu naturalnego związanego przestrzennie z historycznym założeniem,
   c) dopuszcza się likwidowanie elementów dysharmonizujących,
   d) ustala się maksymalną wysokość zabudowy 3 kondygnacje w tym poddasze użytkowe,
   e) zakazuje się stosowania dachów o mijających się połaciach na wysokości kalenicy oraz z dachów o asymetrycznym nachyleniu połaci,
   f) ustala się dachy o stromych połaciach, krytych dachówką ceramiczną lub innymi materiałami naturalnymi stosowanymi w obszarze opracowania planu,
   g) ustala się by realizacja nowej zabudowy następowała w oparciu o zasadę, że architektura regionalna inspirowana ma być charakterem budownictwa Kotliny Kłodzkiej lub też, że architektura współczesna, komponowana ma być w nawiązaniu do otaczającego ją krajobrazu.

6. Strefa „E" ochrony ekspozycji.
   1) wyznacza się strefę „E" ochrony ekspozycji w następujących miejscowościach: Pisarach (z drogi ku kościołowi), Roztokach (z drogi z Domaszkowa do Roztok, w kierunku kościoła w Nowej Wsi), Różance (z drogi z Międzylesia do Różanki, ku tej wsi),
   2) w zasięgu strefy „E" ochrony ekspozycji obowiązują następujące ustalenia:
      a) ustala się maksymalną wysokość zabudowy 3 kondygnacje w tym poddasze użytkowe,
      b) zakazuje się stosowania dachów o mijających się połaciach na wysokości kalenicy oraz z dachów o asymetrycznym nachyleniu połaci,
      c) ustala się dachy o stromych połaciach, krytych dachówką ceramiczną lub innymi materiałami naturalnymi stosowanymi w obszarze opracowania planu,
      d) ustala się by realizacja nowej zabudowy następowała w oparciu o zasadę, że architektura regionalna inspirowana ma być charakterem budownictwa Kotliny Kłodzkiej lub też, że architektura współczesna, komponowana ma być w nawiązaniu do otaczającego ją krajobrazu.

7. Strefa „W" ochrony archeologicznej.
   1) wyznacza się strefę „W" ochrony archeologicznej w następujących miejscowościach: Długopolu Górnym, Gniewoszowie, Niemojowie, Nowej Wsi,
   2) w granicach strefy „W" ochrony archeologicznej obowiązują następujące ustalenia:
      a) zakazuje się wszelkiej działalności inwestycyjnej, która mogłaby naruszyć specyficzną formę obiektów znajdujących się w niniejszej strefie,
      b) ustala się wymóg uzgadniania z Wojewódzkim Konserwatorem Zabytków przedsięwzięć o charakterze rewaloryzacyjnym i prac rekultywujących.

8. Strefa „OW" obserwacji archeologicznej dla miejscowości o średniowiecznej metryce i stanowisk archeologicznych.
   1) wyznacza się strefę „OW" obserwacji archeologicznej w następujących miejscowościach: Boboszowie, Długopolu Górnym,Dolniku, Domaszkowie, Gajniku, Gniewoszowie, Goworowie, Jaworku, Miedzylesiu, Nagodzicach, Nowej Wsi, Roztokach, Różance i Szklarni,
   2) w granicach strefy OW" ochrony krajobrazu kulturowego obowiązują następujące ustalenia:
      a) nakazuje się, aby wszelkie inwestycje planowane na obszarach objętych strefą „OW" były uzgadniane ze Wojewódzkim Konserwatorem Zabytków;
      b) na obszarze działek, na których leżą stanowiska archeologiczne, wszelka działalność inwestycyjna uzależniona jest od opinii Wojewódzkiego Konserwatora Zabytków.

9. Obiekty ujęte w rejestrze zabytków architektury i budownictwa – **podlegają ochronie konserwatorskiej na podstawie przepisów odrębnych.**

10. Obiekty ujęte w ewidencji zabytków architektury i budownictwa – ustala się ich ochronę, wszelkie inwestycje w ramach obiektu wymagają uzyskania opinii Wojewódzkiego Konserwatora Zabytków.

§ 8

Zasady ochrony środowiska, przyrody oraz sposoby zagospodarowania terenów lub obiektów podlegających ochronie na podstawie odrębnych przepisów

1. **Strefa ochrony sanitarnej cmentarzy**
   1) określa się strefę ochrony sanitarnej od cmentarzy na terenach zwodociągowanych w odległości 50 m od granicy cmentarza,
   2) wyklucza się lokalizację w obszarze strefy nowej zabudowy przeznaczonej na stały pobyt ludzi,

2. **Strefy ochrony ujęć wody**
   1) Na terenie opracowania ujęcia wody zlokalizowane są w Międzylesiu, Domaszkowie, Długopolu Górnym, Różance, Kamieńczyku.
   2) Ujęcia w Domaszkowie, Kamieńczyku i Długopolu Górnym nie posiadają ustalonych stref ochronnych. Całkowitą ochronę terenu ustala się dla obiektów ujęć w granicach ogrodzenia. W celu ochrony terenów ujęć niezbędne będzie dokonanie wyznaczenia stref odpowiednimi decyzjami.
   3) Dla ujęcia wody **Jeziorko w Międzylesiu** obowiązują następujące ustalenia stref ochronnych:

a) **Ochrony bezpośredniej** – w granicach terenów oznaczonych symbolem **1W2,** na terenie o szerokości 15 m od ciągu drenarskiego w prawo i lewo na długości studzienek
- ogranicza się do niezbędnych potrzeb przebywania osób niezwiązanych ściśle z pracą na ujęciu,
- zabrania się wykorzystywania terenu na jakiekolwiek inne cele poza ujmowaniem wody i pracę urządzeń ściśle z tym związanych,
- zakazuje się zamieszkiwania ludzi,
- zakazuje się rolniczego i ogrodniczego wykorzystania terenu,
- zakazuje się lokalizacji budownictwa niezwiązanego ściśle z pracą ujęcia i jego urządzeniami,
- zakazuje się wprowadzania i pobytu zwierząt,
- zakazuje się wjazdu pojazdów poza obsługującymi ujęcie,
- należy urządzać ustępy tak, aby zapewniały szczelne odprowadzanie ścieków poza obszar ochrony,
- zakazuje się stosowania środków ochrony roślin oraz nawozów sztucznych i naturalnych,
- teren należy ogrodzić i oznakować tablicami informacyjnymi,
- teren podlega stałemu dozorowi sanitarnemu, a wszelkie zmiany winny być rozpatrywane pod kątem wpływu na ilość i jakość ujmowanej wody.

b) **Ochrony pośredniej** – naniesionej na rysunku planu, o powierzchni 0,62 km², obejmującej zlewnię ujęcia w przekroju studzienki zbiorczej:
- zabrania się przebywania używania i składowania środków chemicznych,
- zabrania się wprowadzania ścieków do wody i ziemi,
- zabrania się wywożenia śmieci i urządzania wysypisk,
- zabrania się urządzania obozowisk,
- ograniczyć należy zamieszkiwanie ludzi,
- ograniczyć należy rolnicze wykorzystanie terenu,
- ograniczyć należy budownictwo mieszkalne i przemysłowe,
- ograniczyć należy stosowanie toksycznych środków ochrony roślin,
- ograniczyć należy urządzanie pastwisk,
- teren podlega stałemu dozorowi sanitarnemu, a wszelkie zmiany winny być rozpatrywane pod kątem wpływu na ilość i jakość ujmowanej wody.

4) Dla ujęcia wody **Lesica w Międzylesiu** obowiązują następujące ustalenia stref ochronnych:

a) **Ochrony bezpośredniej** – w granicach terenu oznaczonego symbolem **1W3**, na terenie o szerokości 15 m od drenaży zewnętrznych oraz od studzienki zbiorczej w kierunku drenaży na długości 40 m:
- ogranicza się do niezbędnych potrzeb przebywania osób niezwiązanych ściśle z pracą na ujęciu,
- zabrania się wykorzystywania terenu na jakiekolwiek inne cele poza ujmowaniem wody i pracę urządzeń ściśle z tym związanych,
- zakazuje się zamieszkiwania ludzi,
- zakazuje się rolniczego i ogrodniczego wykorzystania terenu,
- zakazuje się lokalizacji budownictwa niezwiązanego ściśle z pracą ujęcia i jego urządzeniami,
- zakazuje się wprowadzania i pobytu zwierząt,
- zakazuje się wjazdu pojazdów poza obsługującymi ujęcie,
- należy urządzać ustępy tak, aby zapewniały szczelne odprowadzanie ścieków poza obszar ochrony,
- zakazuje się stosowania środków ochrony roślin oraz nawozów sztucznych i naturalnych,
- teren należy ogrodzić i oznakować tablicami informacyjnymi,
- teren podlega stałemu dozorowi sanitarnemu, a wszelkie zmiany winny być rozpatrywane pod kątem wpływu na ilość i jakość ujmowanej wody.

b) **Ochrony pośredniej** – naniesionej na rysunku planu o powierzchni 0,47 km², obejmującej zlewnię potoku Lesica w przekroju studzienki zbiorczej:
- zabrania się przebywania, używania i składowania środków chemicznych,
- zabrania się wprowadzania ścieków do wody i ziemi,
- zabrania się wywożenia śmieci i urządzania wysypisk,
- zabrania się urządzania obozowisk,
- ograniczyć należy zamieszkiwanie ludzi,
- ograniczyć należy rolnicze wykorzystanie terenu,
- ograniczyć należy budownictwo mieszkalne i przemysłowe,
- ograniczyć należy stosowanie toksycznych środków ochrony roślin,
- ograniczyć należy urządzanie pastwisk,
- teren podlega stałemu dozorowi sanitarnemu, a wszelkie zmiany winny być rozpatrywane pod kątem wpływu na ilość i jakość ujmowanej wody.

5) Dla ujęcia wody **studnia nr 1 w Międzylesiu** obowiązują następujące ustalenia stref ochronnych:

a) **Ochrony bezpośredniej** – w granicach terenu oznaczonego symbolem **1W1**, na terenie o powierzchni 441 m² w postaci kwadratu o bokach 21 m x 21 m z centralnym położeniem studni:
- ogranicza się do niezbędnych potrzeb przebywania osób niezwiązanych ściśle z pracą na ujęciu,
- zabrania się użytkowania gruntów do celów niezwiązanych z eksploatacją ujęcia wody,
- teren należy ogrodzić i oznakować tablicami informacyjnymi,
- teren podlega stałemu dozorowi sanitarnemu, a wszelkie zmiany winny być rozpatrywane pod kątem wpływu na ilość i jakość ujmowanej wody.

b) **Ochrony pośredniej zewnętrznej** – naniesionej na rysunku planu,
- zabrania się wydobycia kopalin,
- zabrania się wprowadzania ścieków do ziemi oraz rolniczego wykorzystania ścieków,

- zabrania się przechowywania i składowania odpadów promieniotwórczych,
- zabrania się lokalizacji ferm hodowlanych,
- zabrania się lokalizacji i wysypisk i wylewisk odpadów komunalnych i przemysłowych,
- zabrania się lokalizacji magazynów produktów ropopochodnych i innych substancji chemicznych oraz rurociągów do ich transportu,
- zabrania się lokalizacji nowych ujęć wody,
- zabrania się urządzania obozowisk,
- zabrania się mycia pojazdów mechanicznych,
- zabrania się lokalizacji cmentarzy i grzebania zwierząt,
- teren podlega stałemu dozorowi sanitarnemu, a wszelkie zmiany winny być rozpatrywane pod kątem wpływu na ilość i jakość ujmowanej wody.

6) Dla ujęcia wody **studnia nr 2Rp w Różance** obowiązują następujące ustalenia stref ochronnych:
   a) **Ochrony bezpośredniej** – w granicach terenu oznaczonego symbolem **20W1**, na terenie o powierzchni 441 m² w postaci kwadratu o bokach 21 m x 21 m z centralnym położeniem studni
      - ogranicza się do niezbędnych potrzeb przebywania osób niezwiązanych ściśle z pracą na ujęciu,
      - zabrania się użytkowania gruntów do celów niezwiązanych z eksploatacją ujęcia wody,
      - teren należy ogrodzić i oznakować tablicami informacyjnymi,
      - teren podlega stałemu dozorowi sanitarnemu, a wszelkie zmiany winny być rozpatrywane pod kątem wpływu na ilość i jakość ujmowanej wody.
   b) **Ochrony pośredniej zewnętrznej** – naniesionej na rysunku planu,
      - zabrania się wprowadzania do wód powierzchniowych lub do ziemi ścieków nieoczyszczonych biologicznie,
      - zabrania się rolniczego wykorzystania ścieków,
      - zabrania się przechowywania i składowania odpadów promieniotwórczych,
      - zabrania się lokalizacji ferm hodowlanych,
      - zabrania się lokalizacji i wysypisk i wylewisk odpadów komunalnych i przemysłowych,
      - zabrania się lokalizacji magazynów produktów ropopochodnych i innych substancji chemicznych oraz rurociągów do ich transportu,
      - zabrania się lokalizacji nowych ujęć wody,
      - zabrania się urządzania obozowisk,
      - zabrania się mycia pojazdów mechanicznych,
      - zabrania się lokalizacji cmentarzy i grzebania zwierząt,
      - teren podlega stałemu dozorowi sanitarnemu, a wszelkie zmiany winny być rozpatrywane pod kątem wpływu na ilość i jakość ujmowanej wody.

3. Wzdłuż cieków wodnych ustala się obowiązek zachowania 5 metrów strefy wolnej od zainwestowania i zieleni wysokiej w celu zapewnienia możliwości zapewnienia prac konserwacyjnych odpowiednim służbom melioracyjnym. Dla potoków ustala się dodatkowo zakaz lokalizowania nowej zabudowy w odległości 20 m od linii brzegowej.
4. Obszary udokumentowanych złóż surowców mineralnych rozpoczęcie eksploatacji złoża możliwe jest dopiero po wypełnieniu obowiązków określonych w ustawie Prawo geologiczne oraz w innych przepisach szczególnych.
5. Na terenie objętym opracowaniem planu ustala się obowiązek zapewnienia funkcjonowania istniejącej sieci drenarskiej.
6. **Obszar bezpośredniego zagrożenia powodziowego.**
   Ustala się obszary bezpośredniego zagrożenia powodziowego, wyznaczone na rysunku planu (zasięg wody stuletniej), a którym zabrania się wykonywania robót oraz czynności, które mogą utrudnić ochronę przed powodzią.
   W granicach obszarów bezpośredniego zagrożenia powodziowego obowiązują ograniczenia użytkowania i zagospodarowania terenu zgodnie z przepisami szczególnymi.
   Na rysunkach planów naniesiono proponowaną lokalizację suchych zbiorników przeciwpowodziowych Roztokl i Boboszów, według Studium Ochrony Przed Powodzią Kotliny Kłodzkiej ze szczególnym uwzględnieniem miasta Kłodzka.
7. Na terenie strefa „B" i „C" ochrony uzdrowiska Długopole Zdrój obowiązuje:
   Zakaz dokonywania wyrębu drzew, likwidowania drzewostanów i terenów rekreacyjnych.
   Zachowania powierzchni biologicznie czynnej w strefie „B" 60 % i w strefie „C" 50%.
   Wyposażenie terenu w pełną infrastrukturę techniczną i wodno – kanalizacyjną.
   Realizacja parkingów ekologicznych.
   Nie wprowadzanie obiektów i zakładów szkodzących środowisku naturalnemu.
   Strefy stanowią funkcjonalne przedłużenie strefy „A" ochrony uzdrowiska Długopole Zdrój i pełnią rolę otuliny Strefy „A".
8. W Obszarze Chronionego Krajobrazu Gór Bystrzyckich i Orlickich obowiązuje zgodnie z przepisami szczególnymi:
   1) zakaz wznoszenia obiektów uciążliwych powodujących pogarszanie się stanu środowiska,
   2) ograniczenie lokalizacji obiektów turystycznych i rekreacyjnych do terenów niezalesionych,
   3) zasada dostosowania zabudowy do lokalnych tradycji i krajobrazu,
   4) prowadzenie wzmożonego nadzoru budowlanego w zakresie ładu przestrzennego i dyscypliny budowlanej.
9. Na terenie **Śnieżnickiego Parku Krajobrazowego i jego otuliny** obowiązuje zakaz, zgodnie z przepisami szczególnymi:
   1) wznoszenia obiektów uciążliwych powodujących pogarszanie się stanu środowiska,

2) wprowadzania zmian stosunków wodnych, niekorzystnych dla ekosytemu,
3) utrzymywania otwartych kanałów ściekowych,
4) poboru kruszywa i eksploatacji odkrywkowej,
5) dokonywania prac ziemnych naruszających w sposób trwały rzeźbę terenu oraz prowadzenia czynności powodujących wzmożenie procesów erozyjnych,
6) prowadzenia ferm hodowli zwierząt,
7) umieszczania tablic ogłoszeniowych bez zgody Dyrektora Parku.

10. Ochrona prawna objęte są następujące **pomniki przyrody:**

żywotnik olbrzymi – Międzylesie (południowa część miasta, przy drodze wylotowej do Boboszowa, na zapleczu restauracji „Orlica"). Objęty ochroną na podstawie uchwały nr XII/3/95 Rady Miejskiej w Międzylesiu z 27 września 1995r.

lipa drobnolistna (szt. 2) – Międzylesie (południowa część miasta, na pd. – wsch. od stacji kolejowej, przy drodze do Lesicy. Objęta ochroną na podstawie uchwały nr XII/3/95 Rady Miejskiej w Międzylesiu z 27 września 1995 r.

lipa drobnolistna (szt. 2) – Różanka (w centralnej części wsi, przed domem parafialnym). Objęta ochroną na podstawie zrządzenia nr 10/88 Wojewody Wałbrzyskiego z 12 marca 1988r., nr decyzji 2/65, nr w rejestrze 283.

„Diabelskie Głazy" – formy skalne (pomnik przyrody nieożywionej)– wychodnie łupków ambolitowych i ambolitów. (obręb Gniewoszów) Objęte ochroną w 1982 r., na mocy decyzji 7140/605/82;

„Solna Jama" – jaskinia krasowa, powstała z wymycia wapieni krystalicznych, w wyrobisku dawnego kamieniołomu (pomnik przyrody nieożywionej, obręb Gniewoszów)–. Objęta ochroną w 1964 r., na podstawie decyzji 99/64.

§ 9

Zasady i warunki podziału terenów na działki budowlane

1. Ustala się minimalne szerokości frontu działki budowlanej (mierzonej w linii zabudowy):
   a) w zabudowie oznaczonej symbolem MN RM = 20 m,
   b) w zabudowie oznaczonej symbolem MU, U, UP, P, PBS,UT = 24 m,
   c) w zabudowie oznaczonej symbolem ME = 20 m.
2. Ustala się minimalne powierzchnie nowo wydzielanych działek budowlanych:
   a) w zabudowie oznaczonej symbolem MN, RM:
   wolno stojącej = 1000 m^2,
   bliźniaczej = 600 m^2,
   b) w zabudowie oznaczonej symbolem MU, U, UP, P, PBS,UT = 900 m^2,
   c) w zabudowie oznaczonej symbolem ME = 1500 m^2.

§ 10

Przeznaczenie i zasady zagospodarowania terenów

1. MN

1) Przeznaczenie podstawowe – **zabudowa mieszkaniowa jednorodzinna wolno stojąca lub bliźniacza.**
2) Przeznaczenie uzupełniające:
   a) usługi komercyjne nieuciążliwe, usługi turystyki,
   b) urządzenia towarzyszące, w tym: drogi wewnętrzne prywatne, miejsca parkingowe, infrastruktura techniczna, obiekty gospodarcze i garażowe,
   c) zieleń urządzona.
   d) zabudowa zagrodowa – jako zabudowa istniejąca i rehabilitacja istniejących obiektów zagrodowych,
   e) agroturystyka
3) Zasady ochrony i kształtowania ładu przestrzennego:
   a) ustala się zakaz lokalizowania obiektów zaliczanych do przedsięwzięć mogących znacząco oddziaływać na środowisko – wymagających sporządzenia raportu o oddziaływaniu przedsięwzięcia na środowisko,
   b) bryłą budynku należy nawiązać do istniejącej zabudowy regionalnej,
   c) w przypadku lokalizacji funkcji towarzyszących (usług) ustala się obowiązek wydzielenia w obrębie własności dodatkowych miejsc postojowych dla samochodów użytkowników stałych i przebywających okresowo,
   d) dla nowych obiektów lokalizowanych przy drogach głównych i zbiorczych należy organizować wjazdy na drogi niżej sklasyfikowane.
4) Parametry i wskaźniki kształtowania zabudowy i zagospodarowania terenu:
   a) wysokość nowo budowanej zabudowy nie może przekroczyć 3 kondygnacji nadziemnych w tym poddasze użytkowe, lecz nie więcej niż 8 m licząc od poziomu terenu (najniższego) do okapu dachu,
   b) w modernizowanych lub remontowanych budynkach należy zachować istniejącą wysokość,
   c) dopuszcza się przeznaczanie pod zabudowę (w tym utwardzone nawierzchnie, dojścia i dojazdy, parkingi i tarasy) maksymalnie do 60% powierzchni działek, pozostałą część należy użytkować jako czynną biologicznie (trawniki, zieleń ozdobna, ogrody itp.),
   d) ustala się maksymalny wskaźnik intensywności zabudowy – 0,8,
   e) ustala się jako obowiązujące stosowanie w modernizowanych i nowo projektowanych budynkach mieszkalnych połaci dachowych od 30 do 50°, w układzie symetrycznym, dopuszcza się dachy wielospadowe, w parterowej zabudowie garażowej gospodarczej i usługowej dopuszcza się dachy płaskie i jednospadowe,
   f) ustala się nieprzekraczalne linie zabudowy od dróg w par. 5,

2. ME

1) Przeznaczenie podstawowe – **zabudowa mieszkaniowo-rekreacyjna** o podwyższonym standardzie ekologicznym,
2) Przeznaczenie uzupełniające:
   a) zabudowa mieszkaniowa jednorodzinna,
   b) usługi handlu, gastronomii, turystyki

c) obiekty sportowe,
d) zieleń urządzona i obiekty małej architektury,
e) urządzenia towarzyszące w tym: drogi wewnętrzne prywatne, miejsca parkingowe, infrastruktura techniczna, obiekty gospodarcze i garażowe,

3) Zasady ochrony i kształtowania ładu przestrzennego:
a) ustala się zakaz lokalizacji wszelkich obiektów usługowo-rzemieślniczych i produkcyjnych, magazynowych oraz trwałego składowania surowców i materiałów masowych,
b) ogrodzenia posesji od strony terenów publicznych (dróg) należy wykonywać wyłącznie jako ażurowe, z przewagą materiałów naturalnych (drewno, kamień, materiały ceramiczne, zamiennie dopuszcza się okładziny imitujące piaskowiec lub ceramikę), dopuszcza się również stosowanie żywopłotów.
c) bryłą budynku należy nawiązać do istniejącej w sąsiedztwie zabudowy, o walorach i charakterze regionalnym,
d) ustala się obowiązek wydzielenia w obrębie własności miejsc postojowych dla samochodów użytkowników stałych i przebywających okresowo,
e) dla nowych obiektów lokalizowanych przy drogach głównych i zbiorczych należy organizować wjazdy na drogi niżej sklasyfikowane.

4) Parametry i wskaźniki kształtowania zabudowy i zagospodarowania terenu:
a) wysokość modernizowanej lub nowo budowanej zabudowy nie może przekroczyć 3 kondygnacji nadziemnych w tym poddasze użytkowe, lecz nie więcej niż 8 m. licząc od poziomu terenu (najniższego) do okapu dachu,
b) dopuszcza się przeznaczanie pod zabudowę (w tym utwardzone nawierzchnie, dojścia i dojazdy, parkingi i tarasy) maksymalnie do 40% powierzchni działek, pozostałą część należy użytkować jako czynną biologicznie (trawniki, zieleń ozdobna, ogrody itp.),
c) ustala się maksymalny wskaźnik intensywności zabudowy – 0,6,
d) ustala się jako obowiązujące stosowanie w modernizowanych i nowo projektowanych budynkach mieszkalnych połaci dachowych od 30 do 50°, w układzie symetrycznym, dopuszcza się dachy wielospadowe, w parterowej zabudowie garażowej gospodarczej i usługowej dopuszcza się dachy płaskie i jednospadowe,
e) pokrycie dachów – dachówką ceramiczną, dopuszcza się stosowanie materiałów naturalnych odpowiednio zabezpieczonych do stanu niepalności,
f) ustala się nieprzekraczalne linie zabudowy od dróg w par. 5.

3. MU

1) Przeznaczenie podstawowe – **zabudowa mieszkaniowo-usługowa,** w ramach której dopuszcza się lokalizację budynków mieszkalnych, mieszkalno-usługowych oraz usługowych.
2) Przeznaczenie uzupełniające:
a) urządzenia towarzyszące w tym: drogi wewnętrzne prywatne, miejsca parkingowe, infrastruktura techniczna, obiekty gospodarcze i garażowe,
b) zieleń urządzona i mała architektura.

3) Zasady ochrony i kształtowania ładu przestrzennego:
a) ustala się zakaz lokalizowania obiektów zaliczanych do przedsięwzięć mogących znacząco oddziaływać na środowisko – wymagających sporządzenia raportu o oddziaływaniu przedsięwzięcia na środowisko,
b) bryłą budynku należy nawiązać do istniejącej w sąsiedztwie zabudowy o walorach i cechach regionalnych,
c) ustala się obowiązek wydzielenia w obrębie własności miejsc postojowych dla samochodów użytkowników stałych i przebywających okresowo,
d) dopuszcza się lokalizacje dominant architektonicznych, po uprzednim uzyskaniu zezwolenia Wojewódzkiego Konserwatora Zabytków ,
e) dla nowych obiektów lokalizowanych przy drogach głównych i zbiorczych należy organizować wjazdy na drogi niżej sklasyfikowane.

4) Parametry i wskaźniki kształtowania zabudowy i zagospodarowania terenu:
a) wysokość nowo budowanej zabudowy nie może przekroczyć 3 kondygnacji nadziemnych w tym poddasze użytkowe na terenie wsi i 5 kondygnacji nadziemnych w tym poddasze użytkowe w mieście, lecz nie więcej niż 8 m dla obiektów we wsiach i 16 w mieście licząc od poziomu terenu (najniższego) do okapu dachu, w modernizowanych lub remontowanych budynkach dopuszcza się zachowanie istniejącej wysokości.
b) dopuszcza się przeznaczanie pod zabudowę (w tym utwardzone nawierzchnie, dojścia i dojazdy, parkingi i tarasy) maksymalnie do 60% powierzchni działek, pozostałą część należy użytkować jako czynną biologicznie (trawniki, zieleń ozdobna, ogrody itp.),
c) ustala się maksymalny wskaźnik intensywności zabudowy – 0,8 we wsiach i 1,5 w mieście,
d) ustala się jako obowiązujące stosowanie w nowo projektowanych budynkach mieszkalnych połaci dachowych od 30 do 60°, w układzie symetrycznym, dopuszcza się dachy wielospadowe, zakazuje się stosowania dachów o mijających się połaciach na wysokości kalenicy, w przypadkach uwzględnionych względami architektonicznymi i krajobrazowymi dopuszcza się dachy płaskie, w parterowej zabudowie garażowej gospodarczej i usługowej dopuszcza się dachy płaskie i jednospadowe,
e) ustala się nieprzekraczalne linie zabudowy od dróg w par. 5.

4. MW

1) przeznaczenie podstawowe – **zabudowa mieszkaniowa wielorodzinna,**
2) Przeznaczenie uzupełniające:
a) usługi – wbudowane, przybudowane lub wolno stojące,

b) urządzenia towarzyszące w tym: drogi wewnętrzne prywatne, miejsca parkingowe, infrastruktura techniczna,
c) obiekty sportowe, place zabaw, obiekty małej architektury,
d) zieleń urządzona,

3) Zasady ochrony i kształtowania ładu przestrzennego:
a) ustala się zakaz lokalizacji wszelkich obiektów usługowo produkcyjnych, magazynowych oraz trwałego składowania surowców i materiałów masowych,
b) ustala się zakaz lokalizowania obiektów zaliczanych do przedsięwzięć mogących znacząco oddziaływać na środowisko – wymagających sporządzenia raportu o oddziaływaniu przedsięwzięcia na środowisko,
c) dopuszcza się wyłącznie realizację trwale związanych z gruntem garaży dla samochodów osobowych lub pojazdów jednośladowych, ich lokalizację należy przewidzieć w projekcie zagospodarowania terenu, obiekty te powinny posiadać ujednolicone gabaryty i formę architektoniczną,
d) dla nowych obiektów lokalizowanych przy drogach głównych i zbiorczych należy organizować wjazdy na drogi niżej sklasyfikowane.

4) Parametry i wskaźniki kształtowania zabudowy i zagospodarowania terenu:
a) wysokość modernizowanej lub nowo budowanej zabudowy nie może przekroczyć 4 kondygnacji nadziemnych w tym poddasze użytkowe we wsiach i 5 kondygnacji w tym poddasze użytkowe w mieście, lecz nie więcej niż 14 m we wsiach i 16 m w mieście, licząc od poziomu terenu (najniższego) do okapu dachu,
b) dopuszcza się przeznaczanie pod zabudowę (w tym utwardzone nawierzchnie, dojścia i dojazdy, parkingi i tarasy) maksymalnie do 60% powierzchni działek, pozostałą część należy użytkować jako czynną biologicznie (trawniki, zieleń ozdobna, ogrody itp.),
c) ustala się maksymalny wskaźnik intensywności zabudowy – 1,2 w mieście 1,5,
d) ustala się jako obowiązujące stosowanie w modernizowanych i nowo projektowanych budynkach mieszkalnych połaci dachowych do 60°, w układzie symetrycznym, dopuszcza się dachy wielospadowe i płaskie, w parterowej zabudowie garażowej gospodarczej i usługowej dopuszcza się dachy płaskie i jednospadowe,
e) ustala się nieprzekraczalne linie zabudowy od dróg w par. 5.

5. RM

1) Przeznaczenie podstawowe – **zabudowa zagrodowa w gospodarstwach rolnych hodowlanych i ogrodniczych,**
2) dopuszczalne kierunki przekształceń:
a) adaptacje istniejących budynków zagrodowych na cele zabudowy mieszkaniowej, jednorodzinnej oraz usług towarzyszących, zgodnie z obowiązującymi przepisami szczególnymi,
5) Przeznaczenie uzupełniające:
a) usługi – wbudowane, przybudowane lub wolno stojące, w tym usług turystyki i agroturystyki,
b) urządzenia towarzyszące w tym: drogi wewnętrzne prywatne, miejsca parkingowe, infrastruktura techniczna, obiekty gospodarcze i garażowe,
c) obiekty sportowe, place zabaw, obiekty małej architektury,
d) zieleń urządzona,
3) dopuszczalne funkcje towarzyszące – usługi turystyki, agroturystyki, gastronomii i handlu.
4) Dla nowych obiektów lokalizowanych przy drogach głównych i zbiorczych należy organizować wjazdy na drogi niżej sklasyfikowane.
6) lokalne warunki, zasady i standardy kształtowania zabudowy i urządzania terenu:
a) wysokość modernizowanej lub nowo budowanej zabudowy nie może przekroczyć 3 kondygnacji nadziemnych w tym poddasze użytkowe, lecz nie więcej niż 8 m licząc od poziomu terenu (najniższego) do okapu dachu, dachy o symetrycznym układzie połaci (w tym dopuszczalne wielospadowe)
b) bryłą budynku należy nawiązać do istniejącej w sąsiedztwie zabudowy o charakterystycznych cechach regionalnych,
c) ustala się jako obowiązujące stosowanie w modernizowanych i nowo projektowanych budynkach mieszkalnych połaci dachowych o spadkach 30–60°, w parterowej zabudowie garażowej gospodarczej i usługowej dopuszcza się dachy płaskie i jednospadowe,
d) wielkość kubatury obiektów budowlanych należy dostosować do skali sąsiadującej, istniejącej zabudowy,
e) ustala się nieprzekraczalne linie zabudowy od dróg w par. 5,
f) dopuszcza się przeznaczanie pod zabudowę (w tym utwardzone nawierzchnie, dojścia i dojazdy, parkingi i tarasy) maksymalnie do 60% powierzchni działek, pozostałą część należy użytkować jako czynną biologicznie (trawniki, zieleń ozdobna, ogrody itp.), ustala się maksymalna intensywność zabudowy 0,8.

6. RW

1) Przeznaczenie podstawowe – **teren stawów hodowlanych.**
2) Dopuszczalne funkcje towarzyszące:
a) gastronomii i handlu – służące obsłudze przeznaczenia podstawowego,
b) zabudowa mieszkaniowa – jako lokale właścicieli lub zarządców obiektu.

7. U

1) Przeznaczenie podstawowe – **tereny zabudowy usług,** na wydzielonych działkach
2) Dopuszczalne kierunki przekształceń:
a) adaptacje i przebudowy istniejących obiektów z zachowaniem dominującej funkcji usługowej, z zastrzeżeniem zgodności z obowiązującymi przepisami szczególnymi, możliwość lokalizacji nowych obiektów,

b) zmiany rodzaju realizowanych usług na inne usługi komercyjne i publiczne, z zastrzeżeniem zgodności nowych funkcji z wymogami obowiązujących przepisów szczególnych,

3) Dopuszczalne funkcje towarzyszące:
   a) urządzenia towarzyszące w tym: drogi wewnętrzne prywatne, miejsca parkingowe, infrastruktura techniczna, obiekty gospodarcze i garażowe,
   b) obiekty małej architektury,
   c) zieleń urządzona,
   d) lokale mieszkalne.

4) Zasady ochrony i kształtowania ładu przestrzennego:
   a) dopuszcza się lokalizację tymczasowych obiektów kubaturowych o charakterze ekspozycyjnym, o lekkiej konstrukcji łatwej do demontażu,
   b) dopuszcza się realizację obiektów realizowanych w technologiach nietradycyjnych, o wysokich walorach architektonicznych,
   c) dopuszcza się sytuowanie w obrębie elementów reklamowych, zgodnie z obowiązującymi przepisami szczególnymi.
   d) dopuszcza się wyłącznie realizację trwale związanych z gruntem garaży dla samochodów osobowych lub pojazdów jednośladowych, ich lokalizację należy przewidzieć w projekcie zagospodarowania terenu, obiekty te powinny posiadać ujednolicone gabaryty i formę architektoniczną,
   e) dla nowych obiektów lokalizowanych przy drogach głównych i zbiorczych należy organizować wjazdy na drogi niżej sklasyfikowane,

5) Parametry i wskaźniki kształtowania zabudowy i zagospodarowania terenu:
   a) wysokość modernizowanej lub nowo budowanej zabudowy nie może przekroczyć 3 kondygnacji nadziemnych w tym poddasze użytkowe we wsiach i 4 kondygnacji w tym poddasze użytkowe w mieście, lecz nie więcej niż 14 m we wsiach i 16 m w mieście, licząc od poziomu terenu (najniższego) do okapu dachu,
   b) dopuszcza się przeznaczanie pod zabudowę (w tym utwardzone nawierzchnie, dojścia i dojazdy, parkingi i tarasy) maksymalnie do 80% powierzchni działek, pozostałą część należy użytkować jako czynną biologicznie (trawniki, zieleń ozdobna, ogrody itp.),
   c) ustala się maksymalny wskaźnik intensywności zabudowy – 1,2 w mieście 1,5,
   d) ustala się jako obowiązujące stosowanie w modernizowanych i nowo projektowanych budynkach połaci dachowych od 30 do 60°, w układzie symetrycznym, dopuszcza się dachy wielospadowe, w parterowej zabudowie garażowej gospodarczej i usługowej dopuszcza się dachy płaskie i jednospadowe,
   e) ustala się nieprzekraczalne linie zabudowy od dróg w par. 5.

8. UO

1) Przeznaczenie podstawowe – **tereny usług oświaty na wydzielonych działkach wraz z zielenią towarzyszącą,**

2) Przeznaczenie uzupełniające:
   a) modernizacja, adaptacje i przebudowy istniejących obiektów z zachowaniem dominującej funkcji usługowej, z zastrzeżeniem zgodności z obowiązującymi przepisami szczególnymi,
   b) zmiany rodzaju realizowanych usług na inne usługi publiczne i komunalne lokale mieszkalne z zastrzeżeniem zgodności nowych funkcji z wymogami obowiązujących przepisów szczególnych,

3) Dopuszczalne funkcje towarzyszące:
   a) urządzenia towarzyszące w tym: drogi wewnętrzne prywatne, miejsca parkingowe, infrastruktura techniczna, obiekty gospodarcze i garażowe,
   b) obiekty sportowe, place zabaw, obiekty małej architektury,
   c) zieleń urządzona,

4) Zasady ochrony i kształtowania ładu przestrzennego:
   a) Ustala się zakaz lokalizacji wszelkich obiektów usługowo-rzemieślniczych i produkcyjnych, magazynowych oraz trwałego składowania surowców i materiałów masowych.
   b) ustala się zakaz lokalizowania obiektów zaliczanych do przedsięwzięć mogących znacząco oddziaływać na środowisko – wymagających sporządzenia raportu o oddziaływaniu przedsięwzięcia na środowisko,

5) Parametry i wskaźniki kształtowania zabudowy i zagospodarowania terenu:
   a) wysokość modernizowanej lub nowo budowanej zabudowy nie może przekroczyć 4 kondygnacji nadziemnych w tym poddasze użytkowe, lecz nie więcej niż 14 m. licząc od poziomu terenu (najniższego) do okapu dachu,
   b) dopuszcza się przeznaczanie pod zabudowę (w tym utwardzone nawierzchnie, dojścia i dojazdy, parkingi i tarasy) maksymalnie do 60% powierzchni działek, pozostałą część należy użytkować jako czynną biologicznie (trawniki, zieleń ozdobna, ogrody itp.),
   c) ustala się maksymalny wskaźnik intensywności zabudowy – 0,8,
   d) ustala się nieprzekraczalne linie zabudowy od dróg w par. 5,
   e) ustala się jako obowiązujące stosowanie w nowo projektowanych budynkach mieszkalnych połaci dachowych do 60°, w układzie symetrycznym, dopuszcza się dachy wielospadowe i płaskie.

9. UA

1) Przeznaczenie podstawowe – **tereny usług administracji na działkach wydzielonych**.

2) Przeznaczenie uzupełniające:
   a) modernizacja, adaptacje i przebudowy istniejących obiektów z zachowaniem dominującej funkcji usługowej, z zastrzeżeniem zgodności z obowiązującymi przepisami szczególnymi, możliwość lokalizacji nowych obiektów,

3) Ustala się jako przeznaczenie dopuszczalne:
   a) urządzenia towarzyszące w tym: drogi wewnętrzne prywatne, miejsca parkingowe, infrastruktura techniczna,
   b) urządzenia towarzyszące,
   c) zieleń publiczna,

d) usługi komercyjne.

4) Zasady ochrony i kształtowania ładu przestrzennego:
   a) dopuszcza się lokalizację tymczasowych obiektów kubaturowych o charakterze ekspozycyjnym, o lekkiej konstrukcji łatwej do demontażu,
   b) dopuszcza się realizację obiektów realizowanych w technologiach nietradycyjnych, o wysokich walorach architektonicznych,
   c) dopuszcza się sytuowanie elementów reklamowych, zgodnie z obowiązującymi przepisami szczególnymi.
   d) dopuszcza się stosowanie dominant architektonicznych.
   e) dopuszcza się wyłącznie realizację trwale związanych z gruntem garaży dla samochodów osobowych lub pojazdów jednośladowych, ich lokalizację należy przewidzieć w projekcie zagospodarowania terenu, obiekty te powinny posiadać ujednolicone gabaryty i formę architektoniczną.
5) Parametry i wskaźniki kształtowania zabudowy i zagospodarowania terenu:
   a) wysokość modernizowanej lub nowo budowanej zabudowy nie może 16 m. licząc od poziomu terenu (najniższego) do okapu dachu,
   b) dopuszcza się przeznaczanie pod zabudowę (w tym utwardzone nawierzchnie, dojścia i dojazdy, parkingi i tarasy) maksymalnie do 80% powierzchni działek, pozostałą część należy użytkować jako czynną biologicznie (trawniki, zieleń ozdobna, itp.),
   c) ustala się maksymalny wskaźnik intensywności zabudowy – 0,8,
   d) ustala się jako obowiązujące stosowanie w modernizowanych i nowo projektowanych budynkach połaci dachowych do 45°, w układzie symetrycznym, dopuszcza się dachy wielospadowe,
   e) ustala się nieprzekraczalne linie zabudowy od dróg w par. 5.

10. UZ

1) Przeznaczenie podstawowe – **tereny usług zdrowia na działkach wydzielonych.**
2) Przeznaczenie uzupełniające:
   a) modernizacja, adaptacje i przebudowy istniejących obiektów z zachowaniem dominującej funkcji usługowej, z zastrzeżeniem zgodności z obowiązującymi przepisami szczególnymi, możliwość lokalizacji nowych obiektów,
   b) zmiany rodzaju realizowanych usług na inne usługi publiczne i lokale komunalne z zastrzeżeniem zgodności nowych funkcji z wymogami obowiązujących przepisów szczególnych,
3) Ustala się jako przeznaczenie dopuszczalne:
   a) urządzenia towarzyszące w tym: drogi wewnętrzne prywatne, miejsca parkingowe, infrastruktura techniczna, obiekty gospodarcze i garażowe,
   b) urządzenia towarzyszące,
   c) zieleń publiczna,
   d) lokale mieszkalne.
4) Zasady ochrony i kształtowania ładu przestrzennego:
   a) ustala się zakaz lokalizowania obiektów zaliczanych do przedsięwzięć mogących znacząco oddziaływać na środowisko – wymagających sporządzenia raportu o oddziaływaniu przedsięwzięcia na środowisko,
   b) dopuszcza się lokalizację tymczasowych obiektów kubaturowych o charakterze ekspozycyjnym, o lekkiej konstrukcji łatwej do demontażu,
   c) dopuszcza się realizację obiektów realizowanych w technologiach nietradycyjnych, o wysokich walorach architektonicznych,
   d) dopuszcza się sytuowanie w obrębie elementów reklamowych, zgodnie z obowiązującymi przepisami szczególnymi.
   e) dopuszcza się stosowanie dominant architektonicznych.
   f) dopuszcza się wyłącznie realizację trwale związanych z gruntem garaży dla samochodów osobowych lub pojazdów jednośladowych, ich lokalizację należy przewidzieć w projekcie zagospodarowania terenu, obiekty te powinny posiadać ujednolicone gabaryty i formę architektoniczną.
5) Parametry i wskaźniki kształtowania zabudowy i zagospodarowania terenu:
   a) wysokość nowo budowanej zabudowy nie może 14 m licząc od poziomu terenu (najniższego) do okapu dachu,
   b) dopuszcza się przeznaczanie pod zabudowę (w tym utwardzone nawierzchnie, dojścia i dojazdy, parkingi i tarasy) maksymalnie do 80% powierzchni działek, pozostałą część należy użytkować jako czynną biologicznie (trawniki, zieleń ozdobna, itp.),
   c) ustala się maksymalny wskaźnik intensywności zabudowy – 0,8,
   d) ustala się jako obowiązujące stosowanie w modernizowanych i nowo projektowanych budynkach połaci dachowych od 30 do 60°, w układzie symetrycznym, dopuszcza się dachy wielospadowe, w parterowej zabudowie garażowej gospodarczej i usługowej dopuszcza się dachy płaskie i jednospadowe,
   e) ustala się nieprzekraczalne linie zabudowy od dróg w par. 5.

11. UK

1) Przeznaczenie podstawowe – **tereny usług kultury na wydzielonych działkach wraz z zielenią towarzyszącą,**
2) Przeznaczenie uzupełniające:
   a) modernizacja, adaptacje i przebudowy istniejących obiektów z zachowaniem dominującej funkcji usługowej, z zastrzeżeniem zgodności z obowiązującymi przepisami szczególnymi,
   b) zmiany rodzaju realizowanych usług na inne usługi publiczne i komunalne lokale mieszkalne z zastrzeżeniem zgodności nowych funkcji z wymogami obowiązujących przepisów szczególnych.
3) Dopuszczalne funkcje towarzyszące:
   a) urządzenia towarzyszące w tym: drogi wewnętrzne prywatne, miejsca parkingowe, infra-

struktura techniczna, obiekty gospodarcze i garażowe,
b) obiekty sportowe, place zabaw, obiekty małej architektury,
c) zieleń urządzona.

4) Zasady ochrony i kształtowania ładu przestrzennego:
a) ustala się zakaz lokalizacji wszelkich obiektów usługowo-rzemieślniczych i produkcyjnych, magazynowych oraz trwałego składowania surowców i materiałów masowych.
b) ustala się zakaz lokalizowania obiektów zaliczanych do przedsięwzięć mogących znacząco oddziaływać na środowisko – wymagających sporządzenia raportu o oddziaływaniu przedsięwzięcia na środowisko.

5) Parametry i wskaźniki kształtowania zabudowy i zagospodarowania terenu:
a) wysokość modernizowanej lub nowo budowanej zabudowy nie może przekroczyć 4 kondygnacji nadziemnych w tym poddasze użytkowe, lecz nie więcej niż 14 m. licząc od poziomu terenu (najniższego) do okapu dachu,
b) dopuszcza się przeznaczanie pod zabudowę (w tym utwardzone nawierzchnie, dojścia i dojazdy, parkingi i tarasy) maksymalnie do 60% powierzchni działek, pozostałą część należy użytkować jako czynną biologicznie (trawniki, zieleń ozdobna, ogrody itp.),
c) ustala się maksymalny wskaźnik intensywności zabudowy – 0,8,
d) ustala się nieprzekraczalne linie zabudowy od dróg w par. 5,
e) ustala się jako obowiązujące stosowanie w modernizowanych i nowo projektowanych budynkach mieszkalnych połaci dachowych od 30 do 60°, w układzie symetrycznym, dopuszcza się dachy wielospadowe, w parterowej zabudowie garażowej gospodarczej i usługowej dopuszcza się dachy płaskie i jednospadowe.

12. UKs

1) Przeznaczenie podstawowe – **tereny istniejących obiektów sakralnych, wraz zabudowa towarzysząca mieszkaniową, usług oświaty, zdrowia i pomocy socjalnej**
2) Obowiązuje zakaz lokalizowania nowej zabudowy.
3) Dopuszczalne kierunki przekształceń:
a) modernizacja istniejących obiektów sakralnych, z zachowaniem obecnej formy architektonicznej i skali zabudowy,
4) Przeznaczenie uzupełniające::
a) urządzenia towarzyszące w tym: obiekty gospodarcze, drogi wewnętrzne, miejsca parkingowe, infrastruktura techniczna, obiekty gospodarcze i garażowe,
b) obiekty małej architektury,
c) zieleń urządzona,
d) obiekty mieszkalne, usługi oświaty zdrowia, opieki społecznej,
5) Dopuszcza się lokalizację stacji przekaźnikowych telefonii komórkowych po uprzednim uzyskaniu zgody konserwatora zabytków.

13. UI

1) przeznaczenie podstawowe – **teren usług innych (ochotnicza straż pożarna)**
2) dopuszcza się modernizację, adaptację i przebudowę istniejącego obiektu z zachowaniem obecnej funkcji,
3) dopuszcza się wprowadzanie innych funkcji usługowych, z zastrzeżeniem zgodności nowych funkcji z wymogami obowiązujących przepisów szczególnych.

14. US

Przeznaczenie podstawowe – **tereny usług sportu i rekreacji** na wydzielonych działkach.
1) Dopuszczalne kierunki przekształceń – budowa obiektów dla potrzeb sportu i rekreacji wraz z urządzeniami związanymi z ich obsługą oraz zielenią.
2) Ustala się jako przeznaczenie dopuszczalne:
a) usługi komercyjne handlu i gastronomii niezajmujące więcej niż 30% terenu, służące obsłudze tego terenu.
b) urządzenia towarzyszące, obiekty administracyjne i sanitarne, infrastruktura techniczna, tereny komunikacji i parkingów
c) zieleń urządzona.
3) Ustala się lokalne warunki, zasady i standardy kształtowania zabudowy i urządzania terenu:
a) maksymalna wysokość zabudowy mierzona od poziomu terenu (najniższego) do okapu dachu dla obiektów sportowych i usługowych – 12 m,
b) powierzchnia zabudowy terenu nie większa niż 40%,
c) powierzchnia biologicznie czynna minimum 60%.

15. UT

1) Przeznaczenie podstawowe – **usługi turystyki** obejmujące: małe hotele, pensjonaty, ośrodki wypoczynkowe, pola biwakowe, campingi, oraz obiekty związane z obsługą ruchu turystycznego.
2) Przeznaczenie uzupełniające:
a) zabudowa mieszkaniowa – jako lokale właścicieli lub zarządców obiektów usługowych.
b) usługi handlu, gastronomii,
c) obiekty sportowe,
d) zieleń urządzona,
e) urządzenia towarzyszące w tym: drogi wewnętrzne, miejsca parkingowe, infrastruktura techniczna, obiekty gospodarcze i garażowe,
3) Zasady ochrony i kształtowania ładu przestrzennego:
a) ustala się zakaz lokalizowania obiektów zaliczanych do przedsięwzięć mogących znacząco oddziaływać na środowisko – wymagających sporządzenia raportu o oddziaływaniu przedsięwzięcia na środowisko,
b) dopuszcza się lokalizację tymczasowych obiektów kubaturowych o lekkiej konstrukcji łatwej do demontażu,
c) dopuszcza się sytuowanie w obrębie elementów reklamowych, zgodnie z obowiązującymi przepisami szczególnymi.
4) Parametry i wskaźniki kształtowania zabudowy i zagospodarowania terenu:

a) wysokość modernizowanej lub nowo budowanej zabudowy nie może przekroczyć 3 kondygnacji nadziemnych w tym poddasze użytkowe, lecz nie więcej niż 8 m. licząc od poziomu terenu (najniższego) do okapu dachu,
b) dopuszcza się przeznaczanie pod zabudowę (w tym utwardzone nawierzchnie, dojścia i dojazdy, parkingi i tarasy) maksymalnie do 60% powierzchni działek, pozostałą część należy użytkować jako czynną biologicznie (trawniki, zieleń ozdobna, ogrody itp.),
c) ustala się maksymalny wskaźnik intensywności zabudowy – 0,8,
d) ustala się jako obowiązujące stosowanie w modernizowanych i nowo projektowanych budynkach mieszkalnych połaci dachowych od 30 do 60°, w układzie symetrycznym, dopuszcza się dachy wielospadowe, w parterowej zabudowie garażowej gospodarczej i usługowej dopuszcza się dachy płaskie i jednospadowe,
e) ustala się nieprzekraczalne linie zabudowy od dróg w par. 5.

16. PBS

1) Przeznaczenie podstawowe – **tereny działalności produkcyjnej, baz, składów i magazynów** (w tym handel hurtowy, produkcja rolnicza i drzewna (tartaki obróbka drewna).
2) Dopuszczalne kierunki przekształceń zabudowy – dopuszcza się lokalizację urządzeń towarzyszących funkcji podstawowej, w tym związanych z obsługą techniczną i transportową,
3) Dopuszczalne funkcje towarzyszące:
   a) urządzenia towarzyszące w tym: drogi wewnętrzne prywatne, miejsca parkingowe, infrastruktura techniczna, obiekty gospodarcze i garażowe,
   b) obiekty małej architektury,
   c) zieleń urządzona,
4) Zasady ochrony i kształtowania ładu przestrzennego:
   a) dopuszcza się lokalizację tymczasowych obiektów kubaturowych o charakterze ekspozycyjnym, o lekkiej konstrukcji łatwej do demontażu,
   b) dopuszcza się realizację obiektów realizowanych w technologiach nietradycyjnych, o wysokich walorach architektonicznych,
   c) dopuszcza się sytuowanie w obrębie elementów reklamowych, zgodnie z obowiązującymi przepisami szczególnymi.
   d) ustala się obowiązek zagospodarowania terenu zielenia ozdobną i izolacyjną,
   e) dla nowych obiektów lokalizowanych przy drogach głównych i zbiorczych należy organizować wjazdy na drogi niżej sklasyfikowane.
5) Parametry i wskaźniki kształtowania zabudowy i zagospodarowania terenu:
   a) wysokość modernizowanej lub nowo budowanej zabudowy nie może 14 m. licząc od poziomu terenu (najniższego) do okapu dachu,
   b) dopuszcza się przeznaczanie pod zabudowę (w tym utwardzone nawierzchnie, dojścia i dojazdy, parkingi i tarasy) maksymalnie do 80% powierzchni działek, pozostałą część należy użytkować jako czynną biologicznie (trawniki, zieleń ozdobna, ogrody itp.),
   c) ustala się maksymalny wskaźnik intensywności zabudowy – 1,5,
   d) ustala się nieprzekraczalne linie zabudowy od dróg w par. 5.

17. P

1) Przeznaczenie podstawowe – **tereny zabudowy produkcyjnej** (w tym handel hurtowy, produkcja rolnicza, spożywcza i drzewna (tartaki obróbka drewna)
2) Dopuszczalne kierunki przekształceń zabudowy – dopuszcza się lokalizację urządzeń towarzyszących funkcji podstawowej, w tym związanych z obsługą techniczną i transportową,
3) Przeznaczenie uzupełniające:
   a) urządzenia towarzyszące w tym: drogi wewnętrzne prywatne, miejsca parkingowe, infrastruktura techniczna, obiekty gospodarcze i garażowe,
   b) obiekty małej architektury,
   c) zieleń urządzona,
   d) obiekty handlu i gastronomi
4) Zasady ochrony i kształtowania ładu przestrzennego:
   a) dopuszcza się lokalizację tymczasowych obiektów kubaturowych o charakterze ekspozycyjnym, o lekkiej konstrukcji łatwej do demontażu,
   b) dopuszcza się realizację obiektów realizowanych w technologiach nietradycyjnych, o wysokich walorach architektonicznych,
   c) dopuszcza się sytuowanie w obrębie elementów reklamowych, zgodnie z obowiązującymi przepisami szczególnymi.
   d) ustala się obowiązek zagospodarowania terenu zielenią ozdobną i izolacyjną,
   e) dla nowych obiektów lokalizowanych przy drogach głównych i zbiorczych należy organizować wjazdy na drogi niżej sklasyfikowane.
5) Parametry i wskaźniki kształtowania zabudowy i zagospodarowania terenu:
   a) wysokość modernizowanej lub nowo budowanej zabudowy nie może 14 m. licząc od poziomu terenu (najniższego) do okapu dachu,
   b) dopuszcza się przeznaczanie pod zabudowę (w tym utwardzone nawierzchnie, dojścia i dojazdy, parkingi i tarasy) maksymalnie do 80% powierzchni działek, pozostałą część należy użytkować jako czynną biologicznie (trawniki, zieleń ozdobna, ogrody itp.),
   c) ustala się maksymalny wskaźnik intensywności zabudowy – 1,5,
   d) ustala się nieprzekraczalne linie zabudowy od dróg w par. 5.

18. PG

1) Przeznaczenie podstawowe – tereny powierzchniowej eksploatacji surowców mineralnych.
2) Użytkowanie zgodnie z przepisami szczególnymi.
3) Dopuszcza się rehabilitację istniejącej zabudowy w kierunku innej działalności przemysłowej i usługowej

4) Kierunek rekultywacji – leśno-parkowy z dopuszczeniem wykorzystania rekreacyjno-turystycznego.

19. RU

1) Przeznaczenie podstawowe – **tereny administracji leśnej i usług związanych z gospodarką leśną.**
2) Dopuszczalne kierunki przekształceń:
   a) modernizacja, adaptacja i rozbudowa istniejących budynków zgodnie z obowiązującymi przepisami szczególnymi,
   b) budowa nowych budynków zgodnie z obowiązującymi przepisami szczególnymi,
   c) zabudowa odtworzeniowa po budynkach zlikwidowanych.
3) Zasady ochrony i kształtowania ładu przestrzennego:
   a) ustala się obowiązek wydzielenia w obrębie własności miejsc postojowych dla samochodów użytkowników stałych i przebywających okresowo,
4) Parametry i wskaźniki kształtowania zabudowy i zagospodarowania terenu:
   a) wysokość nowo budowanej zabudowy nie może przekroczyć 12 m. licząc od poziomu terenu (najniższego) do okapu dachu,
   b) dopuszcza się przeznaczanie pod zabudowę (w tym utwardzone nawierzchnie, dojścia i dojazdy, parkingi i tarasy) maksymalnie do 50% powierzchni działek, pozostałą część należy użytkować jako czynną biologicznie (trawniki, zieleń ozdobna, ogrody itp.),
   c) ustala się jako obowiązujące stosowanie w modernizowanych i nowo projektowanych budynkach mieszkalnych połaci dachowych od 30 do 60°, w układzie symetrycznym, dopuszcza się dachy wielospadowe, zakazuje się stosowania dachów o mijających się,
   d) dopuszcza się lokalizację hal, wiat i magazynów o wysokościach nieprzekraczających 8 m. licząc od powierzchni terenu do okapu dachu,
   e) ustala się nieprzekraczalne linie zabudowy od dróg w par. 5.

20. ZL

1) Przeznaczenie podstawowe – **tereny lasów i zadrzewień** – istniejące,
2) gospodarkę leśną należy prowadzić zgodnie z wymogami ochrony środowiska oraz w oparciu o plany urządzania lasów,
3) dopuszcza się możliwość częściowego przeznaczenia kompleksów leśnych na cele rekreacyjno – wypoczynkowe (ścieżki zdrowia, ścieżki dydaktyczne, ścieżki rowerowe),

21. ZLp

1) Przeznaczenie podstawowe – **tereny projektowanych lasów i zadrzewień**
2) gospodarkę leśną należy prowadzić zgodnie z wymogami ochrony środowiska oraz w oparciu o plany urządzania lasów,
3) dopuszcza się możliwość częściowego przeznaczenia kompleksów leśnych na cele rekreacyjno-wypoczynkowe (ścieżki zdrowia, ścieżki dydaktyczne, ścieżki rowerowe),

22. ZP

1) Przeznaczenie podstawowe – **tereny urządzonej zieleni parkowej,**
2) wykonywanie wszelkich robót ziemnych należy przeprowadzić w oparciu o obowiązujące przepisy szczególne,
3) sieci uzbrojenia podziemnego i nadziemnego należy prowadzić skrajem terenu, zgodnie z obowiązującymi przepisami i normami,
4) uzupełniające nasadzenia zieleni w granicach terenu należy wprowadzać w sposób nienaruszający istniejących wartości środowiska przyrodniczego,
5) dopuszcza się lokalizację obiektów małej architektury, urządzeń zabawowych dla dzieci, wytyczanie utwardzonych ścieżek dla pieszych, plenerowych obiektów handlowych na potrzeby imprez masowych.

23. ZN

Przeznaczenie podstawowe – **tereny zieleni naturalnej**
1) Ustala się zakaz lokalizacji obiektów kubaturowych (mieszkalnych, usługowych, produkcyjnych i gospodarczych).
2) Dopuszcza się prowadzenie ścieżek rowerowych i ciągów pieszych oraz sieci napowietrznej i podziemnej infrastruktury technicznej, zgodnie z obowiązującymi przepisami szczególnymi.

24. R

1) Przeznaczenie podstawowe – **tereny użytków rolnych – uprawy polowe**
2) dopuszcza się:
   a) istniejące i nowo wydzielane drogi gospodarcze transportu rolnego o szerokości 5–8 m,
   b) prowadzenie sieci i obiektów napowietrznej i podziemnej infrastruktury technicznej, zgodnie z obowiązującymi przepisami szczególnymi, oraz prowadzenie utwardzonych dróg dojazdowych (gospodarczych),
   c) lokalizację zbiorników wodnych, których realizacja nie wpłynie niekorzystnie na stosunki gruntowo- wodne obszarów przyległych, z wyłączeniem strefy ochronnej gazociągu podwyższonego średniego ciśnienia.
   d) zalesianie gruntów rolnych pod warunkiem zachowania przepisów szczególnych.

25. R/E

1) Przeznaczenie podstawowe – **tereny użytków rolnych z dopuszczeniem elektrowni wiatrowej**.
2) Na wyznaczonym terenie dopuszcza się lokalizację wiatraków elektrowni wiatrowej i obiekty je obsługujące pod warunkiem:
   a) wykonania szczegółowych analiz wpływu inwestycji na środowisko przyrodnicze w tym oceny wpływu na krajobraz, występowanie chronionych gatunków ptaków i trasy migracyjne ptaków i uzyskanie uzgodnień zgodnie z przepisami szczególnymi,
   b) wykonania specjalistycznych pomiarów potwierdzających zasadność i opłacalność ekonomiczną elektrownii wiatrowych.

3) W przypadku wykazania w specjalistycznych ekspertyzach nieopłacalności ekonomicznej elektrowni wiatrowej i naruszenia walorów krajobrazu, zabrania się lokalizacji wiatraków na przedmiotowym terenie.
4) Na terenie dopuszcza się prowadzenie sieci napowietrznej i podziemnej infrastruktury technicznej, zgodnie z obowiązującymi przepisami szczególnymi, oraz prowadzenie utwardzonych dróg dojazdowych (gospodarczych).

26. R/KD(S)

1) Przeznaczenie podstawowe – **tereny użytków rolnych – uprawy polowe** – rezerwa terenu pod drogę ekspresową
2) Ustala się zakaz:
   a) zabudowy, za wyjątkiem obiektów tymczasowych, usuwanych w przypadku realizacji drogi na koszt inwestora.
   b) zalesiania i zadrzewiania terenu
   c) dopuszcza się istniejące i nowo wydzielane drogi gospodarcze transportu rolnego o szerokości 5–8 m.

27. ZD

1) Przeznaczenie podstawowe – tereny zieleni działkowej
2) zakaz lokalizacji budynków z pomieszczeniami na stały pobyt ludzi
3) dopuszcza się prowadzenie napowietrznej i podziemnej infrastruktury technicznej.

28. ZC

1) Przeznaczenie podstawowe – **tereny zieleni cmentarnej** – cmentarze czynne wraz z rezerwą pod ich rozbudowę,
   a) dopuszcza się ogrodzenie terenu cmentarza ogrodzeniem pełnym o wysokości nieprzekraczającej 1,6 m.,
   b) od granicy cmentarza obowiązuje strefa o szerokości 50 m wokół terenu cmentarza wyłączona z możliwości lokalizacji nowych budynków mieszkaniowych.

29. ZI

1) Przeznaczenie podstawowe – **tereny zieleni izolacyjnej.**
2) Na przedmiotowym terenie obowiązuje:
   a) zakaz zabudowy terenu z dopuszczeniem prowadzenia ścieżek rowerowych i pieszych oraz sieci napowietrznej i podziemnej infrastruktury technicznej, zgodnie z obowiązującymi przepisami szczególnymi,
   b) zagospodarowanie terenu zielenią wysoką i niską.

30. KK

1) Przeznaczenie podstawowe – **tereny komunikacji kolejowej** oraz obiektów infrastruktury kolejowej jej towarzyszącej.
2) Użytkowanie zgodnie z przepisami szczególnymi.

31. KS

1) Przeznaczenie podstawowe – **tereny obsługi urządzeń komunikacji samochodowej:** stacje paliw, parkingi, garaże.
2) Użytkowanie zgodnie z przepisami szczególnymi.
3) Dopuszcza się sytuowanie w obrębie własności urządzeń towarzyszących oraz elementów reklamowych, zgodnie z obowiązującymi przepisami szczególnymi.
4) Ustala się obowiązek zagospodarowania terenu zielenią ozdobną i izolacyjną.
5) Ustala się obowiązek podczyszczania wód deszczowych i roztopowych z terenów obsługi komunikacji oraz sprzed garaży.

32. KP

1) Przeznaczenie podstawowe – **tereny obsługi urządzeń komunikacji samochodowej – parkingi.**
2) Dopuszcza się sytuowanie w obrębie własności urządzeń towarzyszących oraz elementów reklamowych, zgodnie z obowiązującymi przepisami szczególnymi.
3) Ustala się obowiązek zagospodarowania terenu zielenią ozdobną i izolacyjną.

33. W

1) Przeznaczenie podstawowe – **tereny urządzeń zaopatrzenia w wodę, ujęć wodnych.**
2) Dopuszcza się wyłącznie lokalizację obiektów i urządzeń związanych z eksploatacją ujęcia wód dla celów komunalnych,
3) Obowiązuje bezwzględny zakaz wprowadzania nieoczyszczonych ścieków go gruntu i wód powierzchniowych,
4) W granicach ogrodzenia i poza nim obowiązują ograniczenia i zakazy dotyczące strefy ochrony bezpośredniej i pośredniej określone w przepisach szczególnych.

34. WS

1) Przeznaczenie podstawowe – **tereny wód otwartych i płynących.**
2) Dopuszcza się przebudowę, modernizację i realizację nowych urządzeń wodnych pod warunkiem ich zgodności z obowiązującymi przepisami szczególnymi.

35. E

1) Przeznaczenie podstawowe – **tereny urządzeń elektroenergetycznych** – stacje transformatorowe – wydzielonych.
2) Użytkowanie zgodnie z przepisami szczególnymi.

36. G

1) Przeznaczenie podstawowe – **tereny urządzeń obsługi gazownictwa na działkach wydzielonych.**
2) Użytkowanie zgodnie z przepisami szczególnymi.

37. O

1) Przeznaczenie podstawowe – **teren składowania odpadów komunalnych.**
2) Użytkowanie zgodnie z przepisami szczególnymi.
3) Zakazuje się składowania lub unieszkodliwiania odpadów niebezpiecznych.

4) Dopuszcza się lokalizacje:
   a) nowych oraz rozbudowę istniejących obiektów socjalnych i gospodarczych niezbędnych do prawidłowej obsługi wysypiska. Wysokość modernizowanej lub nowo realizowanej zabudowy nie może przekroczyć 3 kondygnacji.
   b) dróg dojazdowych, parkingów, sieci i urządzeń infrastruktury technicznej.
5) Na terenie oraz w obszarze ograniczonego użytkowania ustala się zakaz:
   a) lokalizacji wszelkich funkcji związanych ze stałym pobytem ludzi i zwierząt,
   b) zakaz uprawy roślin przeznaczonych do spożycia na surowo, upraw owoców miękkich i warzyw spożywanych w stanie surowym, trwałych użytków zielonych, rybnych stawów hodowlanych,
   c) lokalizacji ogrodów działkowych i botanicznych, urządzeń sportowych i rekreacyjnych.
6) Należy utrzymać i uzupełnić zieleń izolacyjną wokół wysypiska.
7) W obszarze ograniczonego użytkowania zaleca się wykorzystanie gruntów pod uprawy warzyw korzeniowych i roślin przemysłowych (len, konopie itp).

38. K

1) Przeznaczenie podstawowe – **tereny odprowadzania i oczyszczania ścieków.**
2) Użytkowanie zgodnie z przepisami szczególnymi.
3) Na terenie zabrania się lokalizacji obiektów niezwiązanych z oczyszczalnią ścieków.
4) Dopuszcza się lokalizacje:
   a) nowych oraz rozbudowę istniejących obiektów socjalnych i gospodarczych niezbędnych do prawidłowej obsługi oczyszczalni. Wysokość modernizowanej lub nowo realizowanej zabudowy nie może przekroczyć 3 kondygnacji.
   b) dróg dojazdowych, parkingów, sieci i urządzeń infrastruktury technicznej.
5) Należy zagospodarować zielenią izolacyjną teren wokół obiektów oczyszczalni.
6) Uciążliwości oraz szkodliwe oddziaływanie obiektów oczyszczalni nie powinno przekraczać granic terenu.

USTALENIA SZCZEGÓŁOWE

§ 11

Przeznaczenie i zasady zagospodarowania terenów

MIASTO MIĘDZYLESIE – załącznik nr 1

39. 1R1

1) na terenie obowiązują ustalenia zawarte w § 10 ust. 24
2) na terenie, w granicach zgodnie z rysunkiem planu obowiązują ustalenia dla Obszaru Chronionego Krajobrazu Gór Bystrzyckich i Orlickich zawarte w § 8.
3) na terenie, w granicach zgodnie z rysunkiem planu obowiązują ustalenia dla strefy ochrony pośredniej ujęcia wody, ustalonej w § 8.

40. 1R2

1) na terenie obowiązują ustalenia zawarte w § 10 ust. 24
2) na terenie, w granicach zgodnie z rysunkiem planu obowiązują ustalenia dla strefy ochrony krajobrazu kulturowego „K”, ustalonej w § 7.

41. 1R3

na terenie obowiązują ustalenia zawarte w § 10 ust. 24
na terenie, w granicach zgodnie z rysunkiem planu obowiązują ustalenia dla strefy ochrony krajobrazu kulturowego „K”, ustalonej w § 7.
na terenie, w granicach zgodnie z rysunkiem planu obowiązują ustalenia dla strefy ochrony pośredniej ujęcia wody, ustalonej w § 8.

42. 1R4

na terenie obowiązują ustalenia zawarte w § 10 ust. 24
na terenie, w granicach zgodnie z rysunkiem planu obowiązują ustalenia dla strefy ochrony krajobrazu kulturowego „K”, ustalonej w § 7.

43. 1R5

1) na terenie obowiązują ustalenia zawarte w § 10 ust. 24,
2) na terenie, w granicach zgodnie z rysunkiem planu obowiązują ustalenia dla strefy ochrony krajobrazu kulturowego „K” oraz strefy ochrony archeologicznej „OW” ustalonych w § 7.

44. 1R6, 1R7, 1R8, 1R9

1) na terenie obowiązują ustalenia zawarte w § 10 ust. 24,
2) na terenie, w granicach zgodnie z rysunkiem planu obowiązują ustalenia dla strefy ochrony krajobrazu kulturowego „K”, ustalonej w § 7,
3) na terenie, w granicach zgodnie z rysunkiem planu obowiązują ustalenia dla obszarów zalewanych wodami powodziowymi zawarte w § 8 ust. 6.

45. 1R10, 1R12, 1R13, 1R14, 1R15, 1R16, 1R17

1) na terenie obowiązują ustalenia zawarte w § 10 ust. 24
2) na terenie, w granicach zgodnie z rysunkiem planu obowiązują ustalenia dla strefy ochrony krajobrazu kulturowego „K”, ustalonej w § 7.

46. 1R18

1) na terenie obowiązują ustalenia zawarte w § 10 ust. 24,
2) na terenie, w granicach zgodnie z rysunkiem planu obowiązują ustalenia dla strefy ochrony krajobrazu kulturowego „K”, dla strefy ochrony konserwatorskiej "B" ustalonych w § 7,
3) na terenie, w granicach zgodnie z rysunkiem planu obowiązują ustalenia dla strefy ochrony sanitarnej cmentarzy zawarte w § 8.

47. 1RM1

1) na terenie obowiązują ustalenia zawarte w § 10 ust. 5,
2) na terenie, w granicach zgodnie z rysunkiem planu obowiązują ustalenia dla Obszaru Chronionego

Krajobrazu Gór Bystrzyckich i Orlickich zawarte w § 8,
3) na terenie, w granicach zgodnie z rysunkiem planu obowiązują ustalenia dla strefy ochrony pośredniej ujęcia wody, ustalonej w § 8.

48. 1RM2

1) na terenie obowiązują ustalenia zawarte w § 10 ust. 5
2) na terenie, w granicach zgodnie z rysunkiem planu obowiązują ustalenia dla strefy ochrony krajobrazu kulturowego „K" ustalonej ustalonych w § 7.
3) na terenie, w granicach zgodnie z rysunkiem planu obowiązują ustalenia dla obszarów zalewanych wodami powodziowymi zawarte w § 8 ust. 6.

49. 1RM3

1) na terenie obowiązują ustalenia zawarte w § 10 ust. 5
2) na terenie, w granicach zgodnie z rysunkiem planu obowiązują ustalenia dla strefy ochrony krajobrazu kulturowego „K" ustalonej ustalonych w § 7.

50. 1RM4

1) na terenie obowiązują ustalenia zawarte w § 10 ust. 5.
2) na terenie, w granicach zgodnie z rysunkiem planu obowiązują ustalenia dla strefy ochrony krajobrazu kulturowego „K" ustalonej ustalonych w § 7.
3) na terenie, w granicach zgodnie z rysunkiem planu obowiązują ustalenia dla obszarów zalewanych wodami powodziowymi zawarte w § 8 ust. 6

51. 1RM5

1) na terenie obowiązują ustalenia zawarte w § 10 ust. 5.
2) na terenie, w granicach zgodnie z rysunkiem planu obowiązują ustalenia dla strefy ochrony pośredniej ujęcia wody, ustalonej w § 8.

52. 1RU1

na terenie obowiązują ustalenia zawarte w § 10 ust. 19,
na terenie, w granicach zgodnie z rysunkiem planu obowiązują ustalenia dla strefy ochrony krajobrazu kulturowego „K" ustalonej ustalonych w § 7.

53. 1ZL1

1) na terenie obowiązują ustalenia zawarte w § 10 ust. 20,
2) na terenie, w granicach zgodnie z rysunkiem planu obowiązują ustalenia dla Obszaru Chronionego Krajobrazu Gór Bystrzyckich i Orlickich zawarte w § 8,
3) na terenie, w granicach zgodnie z rysunkiem planu obowiązują ustalenia dla strefy ochrony pośredniej ujęcia wody, ustalonej w § 8.

54. 1ZL2

1) na terenie obowiązują ustalenia zawarte w § 10 ust. 20.
2) na terenie, w granicach zgodnie z rysunkiem planu obowiązują ustalenia dla Obszaru Chronionego Krajobrazu Gór Bystrzyckich i Orlickich zawarte w § 8.
3) na terenie, w granicach zgodnie z rysunkiem planu obowiązują ustalenia dla strefy ochrony pośredniej ujęcia wody, ustalonej w § 8.
4) na terenie, w granicach zgodnie z rysunkiem planu znajduje się udokumentowane złoże.

55. 1ZP1. 1ZP2, 1ZP3

1) na terenie obowiązują ustalenia zawarte w § 10 ust. 22,
2) na terenie, w granicach zgodnie z rysunkiem planu obowiązują ustalenia dla strefy ochrony krajobrazu kulturowego „K", dla strefy ścisłej ochrony konserwatorskiej "A" oraz dla strefy obserwacji archeologicznej „OW" ustalonych w § 7.

56. 1ZP4

1) na terenie obowiązują ustalenia zawarte w § 10 ust. 22,
2) na terenie, w granicach zgodnie z rysunkiem planu obowiązują ustalenia dla strefy ochrony krajobrazu kulturowego „K", dla strefy ochrony konserwatorskiej "B" ustalonych w § 7,
3) na terenie, w granicach zgodnie z rysunkiem planu obowiązują ustalenia dla obszarów zalewanych wodami powodziowymi zawarte w § 8 ust. 6.

57. 1ZP5

1) na terenie obowiązują ustalenia zawarte w § 10 ust. 22,
2) na terenie, w granicach zgodnie z rysunkiem planu obowiązują ustalenia dla strefy ochrony krajobrazu kulturowego „K", dla strefy ochrony konserwatorskiej "B" ustalonych w § 7.

58. 1ZP1/KS

Przeznaczenie podstawowe – **tereny urządzonej zieleni parkowej, tereny obsługi urządzeń komunikacji samochodowej:** – parkingi,

1) Wykonywanie wszelkich robót ziemnych należy przeprowadzić w oparciu o obowiązujące przepisy szczególne.
2) sieci uzbrojenia podziemnego i nadziemnego należy prowadzić skrajem terenu, zgodnie z obowiązującymi przepisami i normami,
3) uzupełniające nasadzenia zieleni w granicach terenu należy wprowadzać w sposób nienaruszający istniejących wartości środowiska przyrodniczego,
4) dopuszcza się lokalizację obiektów małej architektury, urządzeń zabawowych dla dzieci, wytyczanie utwardzonych ścieżek dla pieszych, plenerowych obiektów handlowych na potrzeby imprez masowych,
5) na terenie, w granicach zgodnie z rysunkiem planu obowiązują ustalenia dla strefy ochrony krajobrazu kulturowego „K", dla strefy ochrony konserwatorskiej "B" oraz dla strefy obserwacji archeologicznej „OW" ustalonych w § 7.
6) na terenie, w granicach zgodnie z rysunkiem planu obowiązują ustalenia dla strefy ochrony sanitarnej cmentarzy zawarte w § 8.

59. 1ZN1, 1ZN2, 1ZN3

1) na terenie obowiązują ustalenia zawarte w § 10 ust. 23,
2) na terenie, w granicach zgodnie z rysunkiem planu obowiązują ustalenia dla strefy ochrony krajobrazu kulturowego „K”, dla strefy ochrony konserwatorskiej "B" ustalonych w § 7,
3) na terenie, w granicach zgodnie z rysunkiem planu obowiązują ustalenia dla obszarów zalewanych wodami powodziowymi zawarte w § 8 ust. 6.

60. 1ZN4

1) na terenie obowiązują ustalenia zawarte w § 10 ust. 23,
2) na terenie, w granicach zgodnie z rysunkiem planu obowiązują ustalenia dla strefy ochrony krajobrazu kulturowego „K”, dla strefy ochrony konserwatorskiej "B" ustalonych w § 7,
3) na terenie, w granicach zgodnie z rysunkiem planu obowiązują ustalenia dla obszarów zalewanych wodami powodziowymi zawarte w § 8 ust. 6,
4) na terenie znajduje się wał przeciwpowodziowy.

61. 1ZN5

1) na terenie obowiązują ustalenia zawarte w § 10 ust. 23,
2) na terenie, w granicach zgodnie z rysunkiem planu obowiązują ustalenia dla strefy ochrony krajobrazu kulturowego „K”, dla strefy ochrony konserwatorskiej "B" ustalonych w § 7.

62. 1ZD1, 1ZD2

1) obowiązują ustalenia dla terenu oznaczonego symbolem ZD,
2) na terenie, w granicach zgodnie z rysunkiem planu obowiązują ustalenia dla strefy ochrony krajobrazu kulturowego „K”, dla strefy ochrony konserwatorskiej "B" oraz dla strefy obserwacji archeologicznej „OW” ustalonych w § 7,
3) na terenie, w granicach zgodnie z rysunkiem planu obowiązują ustalenia dla obszarów zalewanych wodami powodziowymi zawarte w § 8 ust. 6.

63. 1ZD3

1) na terenie obowiązują ustalenia zawarte w § 10 ust. 27,
2) na terenie, w granicach zgodnie z rysunkiem planu obowiązują ustalenia dla strefy ochrony krajobrazu kulturowego „K”, dla strefy ścisłej ochrony konserwatorskiej "A" oraz dla strefy obserwacji archeologicznej „OW” ustalonych w § 7.

64. 1ZD4, 1ZD5

1) na terenie obowiązują ustalenia zawarte w § 10 ust. 27,
2) na terenie, w granicach zgodnie z rysunkiem planu obowiązują ustalenia dla strefy ochrony krajobrazu kulturowego „K”, ustalonej w § 7.

65. 1ZD6

na terenie obowiązują ustalenia zawarte w § 10 ust. 27,
na terenie, w granicach zgodnie z rysunkiem planu obowiązują ustalenia dla strefy ochrony krajobrazu kulturowego „K”, ustalonej w § 7,
na terenie, w granicach zgodnie z rysunkiem planu obowiązują ustalenia dla strefy ochrony sanitarnej cmentarzy zawarte w § 8.

66. 1ZC1

1) na terenie obowiązują ustalenia zawarte w § 10 ust. 28,
2) na terenie, w granicach zgodnie z rysunkiem planu obowiązują ustalenia dla strefy ochrony krajobrazu kulturowego „K”, dla strefy ścisłej ochrony konserwatorskiej "A" oraz dla strefy obserwacji archeologicznej „OW” ustalonych w § 7.

67. 1ZI1

1) na terenie obowiązują ustalenia zawarte w § 10 ust. 29,
2) na terenie, w granicach zgodnie z rysunkiem planu obowiązują ustalenia dla strefy ochrony krajobrazu kulturowego „K” oraz dla strefy ścisłej ochrony konserwatorskiej "B" ustalonych w § 7,
3) na terenie, w granicach zgodnie z rysunkiem planu obowiązują ustalenia dla strefy ochrony sanitarnej cmentarzy zawarte w § 8,
4) na terenie, w granicach zgodnie z rysunkiem planu obowiązują ustalenia dla strefy ochrony stacji redukcyjno-pomiarowej Iº zawarte w § 6 ust. 5.

68. 1ZI2

1) na terenie obowiązują ustalenia zawarte w § 10 ust. 29,
2) na terenie, w granicach zgodnie z rysunkiem planu obowiązują ustalenia dla strefy ochrony krajobrazu kulturowego „K”, dla strefy ścisłej ochrony konserwatorskiej „A”, dla strefy ścisłej ochrony konserwatorskiej "B" ustalonych w § 7,
3) na terenie, w granicach zgodnie z rysunkiem planu obowiązują ustalenia dla strefy ochrony sanitarnej cmentarzy zawarte w § 8,
4) na terenie, w granicach zgodnie z rysunkiem planu obowiązują ustalenia dla strefy ochrony stacji redukcyjno-pomiarowej Iº zawarte w § 6 ust. 5.

69. 1ZI3

na terenie obowiązują ustalenia zawarte w § 10 ust. 29,
na terenie, w granicach zgodnie z rysunkiem planu obowiązują ustalenia dla strefy ochrony krajobrazu kulturowego „K” , dla strefy ścisłej ochrony konserwatorskiej „A”, dla strefy ścisłej ochrony konserwatorskiej "B" ustalonych w § 7,
na terenie, w granicach zgodnie z rysunkiem planu obowiązują ustalenia dla strefy ochrony sanitarnej cmentarzy zawarte w § 8.

70. 1MN1

na terenie obowiązują ustalenia zawarte w § 10 ust. 1,
na terenie, w granicach zgodnie z rysunkiem planu obowiązują ustalenia dla strefy ochrony krajobrazu kulturowego „K” ustalonej w § 7,

na terenie, w granicach zgodnie z rysunkiem planu obowiązują ustalenia dla obszarów zalewanych wodami powodziowymi zawarte w § 8 ust. 6.

71. 1MN2, 1MN3, 1MN4, 1MN5, 1MN6

1) na terenie obowiązują ustalenia zawarte w § 10 ust. 1,
2) na terenie, w granicach zgodnie z rysunkiem planu obowiązują ustalenia dla strefy ochrony krajobrazu kulturowego „K" ustalonej w § 7.

72. 1MN7, 1MN8

1) na terenie obowiązują ustalenia zawarte w § 10 ust. 1,
2) na terenie, w granicach zgodnie z rysunkiem planu obowiązują ustalenia dla strefy ochrony krajobrazu kulturowego „K", dla strefy ochrony konserwatorskiej "B", ustalonych w § 7.

73. 1MN9, 1MN10, 1MN11

1) na terenie obowiązują ustalenia zawarte w § 10 ust. 1,
2) na terenie, w granicach zgodnie z rysunkiem planu obowiązują ustalenia dla strefy ochrony krajobrazu kulturowego „K", ustalonej w § 7.

74. 1MN12

1) na terenie obowiązują ustalenia zawarte w § 10 ust. 1,
2) na terenie, w granicach zgodnie z rysunkiem planu obowiązują ustalenia dla strefy ochrony krajobrazu kulturowego „K", dla strefy ochrony konserwatorskiej „B" ustalonych w § 7,
3) na terenie, w granicach zgodnie z rysunkiem planu obowiązują ustalenia dla obszarów zalewanych wodami powodziowymi zawarte w § 8 ust. 6.

75. od 1MN13 do 1MN17

1) na terenie obowiązują ustalenia zawarte w § 10 ust. 1,
2) na terenie, w granicach zgodnie z rysunkiem planu obowiązują ustalenia dla strefy ochrony krajobrazu kulturowego „K", dla strefy ochrony konserwatorskiej „B" ustalonych w § 7.

76. 1MN18

1) na terenie obowiązują ustalenia zawarte w § 10 ust. 1,
2) na terenie, w granicach zgodnie z rysunkiem planu obowiązują ustalenia dla strefy ochrony krajobrazu kulturowego „K", dla strefy ochrony konserwatorskiej "B" ustalonych w § 7,
3) na terenie, w granicach zgodnie z rysunkiem planu obowiązują ustalenia dla obszarów zalewanych wodami powodziowymi zawarte w § 8 ust. 6.

77. 1MN19, 1MN20

1) na terenie obowiązują ustalenia zawarte w § 10 ust. 1,
2) na terenie, w granicach zgodnie z rysunkiem planu obowiązują ustalenia dla strefy ochrony krajobrazu kulturowego „K", dla strefy ochrony konserwatorskiej "B" ustalonych w § 7.

78. 1MN21

1) na terenie obowiązują ustalenia zawarte w § 10 ust. 1,
2) na terenie, w granicach zgodnie z rysunkiem planu obowiązują ustalenia dla strefy ochrony krajobrazu kulturowego „K", dla strefy ochrony konserwatorskiej B" ustalonych w § 7,
3) na terenie, w granicach zgodnie z rysunkiem planu obowiązują ustalenia dla obszarów zalewanych wodami powodziowymi zawarte w § 8 ust. 6.

79. 1MN22

1) na terenie obowiązują ustalenia zawarte w § 10 ust. 1,
2) na terenie, w granicach zgodnie z rysunkiem planu obowiązują ustalenia dla strefy ochrony krajobrazu kulturowego „K", dla strefy ścisłej ochrony konserwatorskiej „A" oraz dla strefy obserwacji archeologicznej „OW" ustalonych w § 7.

80. 1MN23, 1MN24

1) na terenie obowiązują ustalenia zawarte w § 10 ust. 1,
2) na terenie, w granicach zgodnie z rysunkiem planu obowiązują ustalenia dla strefy ochrony krajobrazu kulturowego „K", dla strefy j ochrony konserwatorskiej „B" oraz dla strefy obserwacji archeologicznej „OW" ustalonych w § 7,
3) na terenie, w granicach zgodnie z rysunkiem planu obowiązują ustalenia dla obszarów zalewanych wodami powodziowymi zawarte w § 8 ust. 6.

81. 1MN25, 1MN26, 1MN27, 1MN28

1) na terenie obowiązują ustalenia zawarte w § 10 ust. 1,
2) na terenie, w granicach zgodnie z rysunkiem planu obowiązują ustalenia dla strefy ochrony krajobrazu kulturowego „K", dla strefy ochrony konserwatorskiej „B" ustalonych w § 7.

82. 1MN29, 1MN30, 1MN31

1) na terenie obowiązują ustalenia zawarte w § 10 ust. 1,
2) na terenie, w granicach zgodnie z rysunkiem planu obowiązują ustalenia dla strefy ochrony krajobrazu kulturowego „K", dla strefy ochrony konserwatorskiej „B" ustalonych w § 7,
3) na terenie, w granicach zgodnie z rysunkiem planu obowiązują ustalenia dla obszarów zalewanych wodami powodziowymi zawarte w § 8 ust. 6.

83. 1MN32, 1MN33

1) na terenie obowiązują ustalenia zawarte w § 10 ust. 1,
2) na terenie, w granicach zgodnie z rysunkiem planu obowiązują ustalenia dla strefy ochrony krajobrazu kulturowego „K", dla strefy ochrony konserwatorskiej "B" ustalonych w § 7.

84. 1MN34, 1MN35

1) na terenie obowiązują ustalenia zawarte w § 10 ust. 1.

85. 1MN36

1) na terenie obowiązują ustalenia zawarte w § 10 ust. 1,
2) na terenie, w granicach zgodnie z rysunkiem planu obowiązują ustalenia dla strefy ochrony krajobrazu kulturowego „K”, ustalonej w § 7.

86. 1MN37

1) na terenie obowiązują ustalenia zawarte w § 10 ust. 1,
2) na terenie, w granicach zgodnie z rysunkiem planu obowiązują ustalenia dla Obszaru Chronionego Krajobrazu Gór Bystrzyckich i Orlickich zawarte w § 8,
3) na terenie, w granicach zgodnie z rysunkiem planu obowiązują ustalenia dla strefy ochrony pośredniej ujęcia wody, ustalonej w § 8.

87. 1MN1/UT

1) na terenie obowiązują odpowiednio do rodzaju realizowanej zabudowy ustalenia zawarte w § 10 ust. 1 oraz w § 10 ust. 15,
2) na terenie, w granicach zgodnie z rysunkiem planu obowiązują ustalenia dla strefy ochrony krajobrazu kulturowego „K” ustalonej w § 7.

88. 1MN2/UT

1) na terenie obowiązują ustalenia zawarte w § 10 ust. 1 oraz w § 10 ust. 15,
2) na terenie, w granicach zgodnie z rysunkiem planu obowiązują ustalenia dla strefy ochrony krajobrazu kulturowego „K” ustalonej w § 7,
3) na terenie, w granicach zgodnie z rysunkiem planu obowiązują ustalenia dla obszarów zalewanych wodami powodziowymi zawarte w § 8 ust. 6.

89. 1MU1

1) na terenie obowiązują ustalenia zawarte w § 10 ust. 3,
2) na terenie, w granicach zgodnie z rysunkiem planu obowiązują ustalenia dla strefy ochrony krajobrazu kulturowego „K”, dla strefy ochrony konserwatorskiej "B" ustalonych w § 7,
3) na terenie, w granicach zgodnie z rysunkiem planu obowiązują ustalenia dla obszarów zalewanych wodami powodziowymi zawarte w § 8 ust. 6.

90. 1MU2

1) na terenie obowiązują ustalenia zawarte w § 10 ust. 3,
2) na terenie, w granicach zgodnie z rysunkiem planu obowiązują ustalenia dla strefy ochrony krajobrazu kulturowego „K”, ustalonej w § 7.

91. 1MU3

1) na terenie obowiązują ustalenia zawarte w § 10 ust. 3,
2) na terenie, w granicach zgodnie z rysunkiem planu obowiązują ustalenia dla strefy ochrony krajobrazu kulturowego „K”, dla strefy ścisłej ochrony konserwatorskiej „A”, strefy ochrony konserwatorskiej „B” oraz dla strefy obserwacji archeologicznej „OW” ustalonych w § 7.

92. 1MU4 do 1MU13

1) na terenie obowiązują ustalenia zawarte w § 10 ust. 3,
2) na terenie, w granicach zgodnie z rysunkiem planu obowiązują ustalenia dla strefy ochrony krajobrazu kulturowego „K”, dla strefy ścisłej ochrony konserwatorskiej „A” oraz dla strefy obserwacji archeologicznej „OW” ustalonych w § 7,
3) Na terenie oznaczonym symbolem 1MU7 dopuszcza się reaktywacje usług zdrowia.

93. 1MU14, 1MU15

1) na terenie obowiązują ustalenia zawarte w § 10 ust. 3,
2) na terenie, w granicach zgodnie z rysunkiem planu obowiązują ustalenia dla strefy ochrony krajobrazu kulturowego „K”, dla strefy ochrony konserwatorskiej „B” oraz dla strefy obserwacji archeologicznej „OW” ustalonych w § 7,
3) na terenie, w granicach zgodnie z rysunkiem planu obowiązują ustalenia dla strefy ochrony sanitarnej cmentarzy zawarte w § 8.

94. 1MU16

1) na terenie obowiązują ustalenia zawarte w § 10 ust. 3,
2) na terenie, w granicach zgodnie z rysunkiem planu obowiązują ustalenia dla strefy ochrony krajobrazu kulturowego „K” ustalonej w § 7.

95. 1MU17

1) na terenie obowiązują ustalenia zawarte w § 10 ust. 3,
2) na terenie, w granicach zgodnie z rysunkiem planu obowiązują ustalenia dla strefy ochrony krajobrazu kulturowego „K”, dla strefy ochrony konserwatorskiej „B” oraz dla strefy obserwacji archeologicznej „OW” ustalonych w § 7.

96. 1MU18

1) na terenie obowiązują ustalenia zawarte w § 10 ust. 3,
2) na terenie, w granicach zgodnie z rysunkiem planu obowiązują ustalenia dla strefy ochrony krajobrazu kulturowego „K”, dla strefy ochrony konserwatorskiej „B”, ustalonych w § 7,
3) na terenie, w granicach zgodnie z rysunkiem planu obowiązują ustalenia dla strefy ochrony sanitarnej cmentarzy zawarte w § 8.

97. 1MU19, 1MU20

1) na terenie obowiązują ustalenia zawarte w § 10 ust. 3,
2) na terenie, w granicach zgodnie z rysunkiem planu obowiązują ustalenia dla strefy ochrony krajobrazu kulturowego „K”, dla strefy ochrony konserwatorskiej "B" , ustalonych w § 7.

98. 1MU21, 1MU22

1) na terenie obowiązują ustalenia zawarte w § 10 ust. 3,
2) na terenie, w granicach zgodnie z rysunkiem planu obowiązują ustalenia dla strefy ochrony krajobrazu kulturowego „K”, ustalonej w § 7.

99. 1MU1/UT

1) na terenie obowiązują odpowiednio do rodzaju realizowanej zabudowy ustalenia zawarte w § 10 ust. 3, ust. 15,
2) na terenie, w granicach zgodnie z rysunkiem planu obowiązują ustalenia dla strefy ochrony krajobrazu kulturowego „K”, dla strefy ochrony konserwatorskiej „B”, ustalonych w § 7.

100. 1MU2/UT

1) na terenie obowiązują ustalenia zawarte w § 10 ust. 3, ust. 15
2) na terenie, w granicach zgodnie z rysunkiem planu obowiązują ustalenia dla strefy ochrony krajobrazu kulturowego „K” ustalonej w § 7.

101. 1MU21

1) na terenie obowiązują ustalenia zawarte w § 10 ust. 3,
2) na terenie, w granicach zgodnie z rysunkiem planu obowiązują ustalenia dla strefy ochrony krajobrazu kulturowego „K”, ustalonej w § 7.

102. 1MW1, 1MW2, 1MW3

1) na terenie obowiązują ustalenia zawarte w § 10 ust. 4,
2) na terenie, w granicach zgodnie z rysunkiem planu obowiązują ustalenia dla strefy ochrony krajobrazu kulturowego „K”, dla strefy ochrony konserwatorskiej "B" ustalonych w § 7.

103. 1MW4

1) na terenie obowiązują ustalenia zawarte w § 10 ust. 4,
2) na terenie, w granicach zgodnie z rysunkiem planu obowiązują ustalenia dla strefy ochrony krajobrazu kulturowego „K”, dla strefy ochrony konserwatorskiej "B" ustalonych w § 7,
3) na terenie, w granicach zgodnie z rysunkiem planu obowiązują ustalenia dla obszarów zalewanych wodami powodziowymi zawarte w § 8 ust. 6.

104. 1MW5, 1MW6

1) na terenie obowiązują ustalenia zawarte w § 10 ust. 4,
2) na terenie, w granicach zgodnie z rysunkiem planu obowiązują ustalenia dla strefy ochrony krajobrazu kulturowego „K”, dla strefy ochrony konserwatorskiej "B" ustalonych w § 7.

105. 1MW7

1) na terenie obowiązują ustalenia zawarte w § 10 ust. 4,
2) na terenie, w granicach zgodnie z rysunkiem planu obowiązują ustalenia dla strefy ochrony krajobrazu kulturowego „K”, dla strefy ochrony konserwatorskiej „B” oraz dla strefy obserwacji archeologicznej „OW” ustalonych w § 7.

106. 1MW8

1) na terenie obowiązują ustalenia zawarte w § 10 ust. 4,
2) na terenie, w granicach zgodnie z rysunkiem planu obowiązują ustalenia dla strefy ochrony krajobrazu kulturowego „K”, dla strefy ochrony konserwatorskiej „B” oraz dla strefy obserwacji archeologicznej „OW” ustalonych w § 7,
3) na terenie, w granicach zgodnie z rysunkiem planu obowiązują ustalenia dla obszarów zalewanych wodami powodziowymi zawarte w § 8 ust. 6.

107. 1MW9

1) na terenie obowiązują ustalenia zawarte w § 10 ust. 4,
2) na terenie, w granicach zgodnie z rysunkiem planu obowiązują ustalenia dla strefy ochrony krajobrazu kulturowego „K" ustalonej w § 7.

108. 1MW10, 1MW11, 1MW12

1) na terenie obowiązują ustalenia zawarte w § 10 ust. 4,
2) na terenie, w granicach zgodnie z rysunkiem planu obowiązują ustalenia dla strefy ochrony krajobrazu kulturowego „K”, dla strefy ochrony konserwatorskiej "B" oraz dla strefy obserwacji archeologicznej „OW” ustalonych w § 7.

109. 1MW13, 1MW14

1) na terenie obowiązują ustalenia zawarte w § 10 ust. 4,
2) na terenie, w granicach zgodnie z rysunkiem planu obowiązują ustalenia dla strefy ochrony krajobrazu kulturowego „K”, dla strefy ochrony konserwatorskiej „B” oraz dla strefy obserwacji archeologicznej „OW” ustalonych w § 7,
3) na terenie, w granicach zgodnie z rysunkiem planu obowiązują ustalenia dla obszarów zalewanych wodami powodziowymi zawarte w § 8 ust. 6.

110. 1MW15

1) na terenie obowiązują ustalenia zawarte w § 10 ust. 4,
2) na terenie, w granicach zgodnie z rysunkiem planu obowiązują ustalenia dla strefy ochrony krajobrazu kulturowego „K” ustalonej w § 7.

111. 1MW16

1) na terenie obowiązują ustalenia zawarte w § 10 ust. 4,
2) na terenie, w granicach zgodnie z rysunkiem planu obowiązują ustalenia dla strefy ochrony krajobrazu kulturowego „K” ustalonej w § 7,
3) na terenie, w granicach zgodnie z rysunkiem planu obowiązują ustalenia dla obszarów zalewanych wodami powodziowymi zawarte w § 8 ust. 6.

112. 1MW17

1) na terenie obowiązują ustalenia zawarte w § 10 ust. 4,
2) na terenie, w granicach zgodnie z rysunkiem planu obowiązują ustalenia dla strefy ochrony krajobrazu kulturowego „K” , strefy ochrony konserwatorskiej „B” ustalonych w § 7,
3) na terenie, w granicach zgodnie z rysunkiem planu obowiązują ustalenia dla obszarów zalewanych wodami powodziowymi zawarte w § 8 ust. 6.

113. 1UKs1

1) na terenie obowiązują ustalenia zawarte w § 10 ust. 12,
2) na terenie, w granicach zgodnie z rysunkiem planu obowiązują ustalenia dla strefy ochrony krajobrazu kulturowego „K", dla strefy ochrony konserwatorskiej "B" ustalonych w § 7.

114. 1UKs2

1) na terenie obowiązują ustalenia zawarte w § 10 ust. 12,
2) na terenie, w granicach zgodnie z rysunkiem planu obowiązują ustalenia dla strefy ochrony krajobrazu kulturowego „K", dla strefy ścisłej ochrony konserwatorskiej „A" oraz dla strefy obserwacji archeologicznej „OW" ustalonych w § 7.

115. 1US1, 1US2

Przeznaczenie podstawowe – **tereny usług sportu i rekreacji na wydzielonych działkach.**

1) Dopuszczalne kierunki przekształceń – budowa obiektów dla potrzeb sportu i rekreacji wraz z urządzeniami związanymi z ich obsługą oraz zielenią.
2) Ustala się jako przeznaczenie dopuszczalne:
   a) usługi komercyjne handlu i gastronomii niezajmujące więcej niż 30% terenu, służące obsłudze tego terenu.
   b) urządzenia towarzyszące, obiekty administracyjne i sanitarne, infrastruktura techniczna, tereny komunikacji i parkingów, obiekty gospodarcze
   c) zieleń urządzona, mała architektura.
3) Ustala się lokalne warunki, zasady i standardy kształtowania zabudowy i urządzania terenu:
   a) maksymalna wysokość zabudowy mierzona od poziomu terenu (najniższego) do okapu dachu dla obiektów sportowych i usługowych – 12 m,
   b) powierzchnia zabudowy terenu nie większa niż 60%,
   c) powierzchnia biologicznie czynna minimum 40%.
4) na terenie, w granicach zgodnie z rysunkiem planu obowiązują ustalenia dla strefy ochrony krajobrazu kulturowego „K" ustalonej w § 7.

116. 1US3

Przeznaczenie podstawowe – **tereny usług sportu i rekreacji na wydzielonych działkach.**

1) Dopuszczalne kierunki przekształceń – budowa obiektów dla potrzeb sportu i rekreacji wraz z urządzeniami związanymi z ich obsługą oraz zielenią.
2) Ustala się jako przeznaczenie dopuszczalne:
   a) usługi komercyjne handlu i gastronomii niezajmujące więcej niż 30% terenu, służące obsłudze tego terenu,
   b) urządzenia towarzyszące, obiekty administracyjne i sanitarne, infrastruktura techniczna, tereny komunikacji i parkingów, obiekty gospodarcze,
   c) zieleń urządzona, mała architektura.
3) Ustala się lokalne warunki, zasady i standardy kształtowania zabudowy i urządzania terenu:
   a) maksymalna wysokość zabudowy mierzona od poziomu terenu (najniższego) do okapu dachu dla obiektów sportowych i usługowych – 12 m,
   b) powierzchnia zabudowy terenu nie większa niż 60%,
   c) powierzchnia biologicznie czynna minimum 40%.
4) Na terenie, w granicach zgodnie z rysunkiem planu obowiązują ustalenia dla strefy ochrony krajobrazu kulturowego „K" ustalonej w § 7.
5) Na terenie, w granicach zgodnie z rysunkiem planu obowiązują ustalenia dla obszarów zalewanych wodami powodziowymi zawarte w § 8 ust. 6.

117. 1UO1

1) na terenie obowiązują ustalenia zawarte w § 10 ust. 8
2) na terenie, w granicach zgodnie z rysunkiem planu obowiązują ustalenia dla strefy ochrony krajobrazu kulturowego „K" ustalonej w § 7.

118. 1UO2

1) na terenie obowiązują ustalenia zawarte w § 10 ust. 8,
2) na terenie, w granicach zgodnie z rysunkiem planu obowiązują ustalenia dla strefy ochrony krajobrazu kulturowego „K", dla strefy ochrony konserwatorskiej „B" oraz dla strefy obserwacji archeologicznej „OW" ustalonych w § 7.

119. 1UA1

1) na terenie obowiązują ustalenia zawarte w § 10 ust. 9,
2) na terenie, w granicach zgodnie z rysunkiem planu obowiązują ustalenia dla strefy ochrony krajobrazu kulturowego „K", dla strefy ścisłej ochrony konserwatorskiej „A" oraz dla strefy obserwacji archeologicznej „OW" ustalonych w § 7.

120. 1U1

1) na terenie obowiązują ustalenia zawarte w § 10 ust. 7,
2) na terenie, w granicach zgodnie z rysunkiem planu obowiązują ustalenia dla strefy ochrony krajobrazu kulturowego „K", dla strefy ochrony konserwatorskiej "B" ustalonych w § 7.

121. 1U2, 1U3, 1U4, 1U5, 1U6, 1U7

1) na terenie obowiązują ustalenia zawarte w § 10 ust. 7,
2) na terenie, w granicach zgodnie z rysunkiem planu obowiązują ustalenia dla strefy ochrony krajobrazu kulturowego „K", dla strefy ścisłej ochrony konserwatorskiej „A" oraz dla strefy obserwacji archeologicznej „OW" ustalonych w § 7.

122. 1U8, 1U9

1) na terenie obowiązują ustalenia zawarte w § 10 ust. 7,
2) na terenie, w granicach zgodnie z rysunkiem planu obowiązują ustalenia dla strefy ochrony krajobrazu kulturowego „K", dla strefy ścisłej ochrony konserwatorskiej „A" oraz dla strefy obserwacji archeologicznej „OW" ustalonych w § 7.

123. 1U10

1) na terenie obowiązują ustalenia zawarte w § 10 ust. 7,

2) na terenie, w granicach zgodnie z rysunkiem planu obowiązują ustalenia dla strefy ochrony krajobrazu kulturowego „K”, dla strefy ścisłej ochrony konserwatorskiej "A" oraz dla strefy obserwacji archeologicznej „OW” ustalonych w § 7,
3) na terenie, w granicach zgodnie z rysunkiem planu obowiązują ustalenia dla obszarów zalewanych wodami powodziowymi zawarte w § 8 ust. 6.

124. 1U11

1) na terenie obowiązują ustalenia zawarte w § 10 ust. 7,
2) na terenie, w granicach zgodnie z rysunkiem planu obowiązują ustalenia dla strefy ochrony krajobrazu kulturowego „K”, dla strefy ścisłej ochrony konserwatorskiej „A” oraz dla strefy obserwacji archeologicznej „OW” ustalonych w § 7.

125. 1U12

1) na terenie obowiązują ustalenia zawarte w § 10 ust. 7,
2) na terenie, w granicach zgodnie z rysunkiem planu obowiązują ustalenia dla strefy ochrony krajobrazu kulturowego „K”, dla strefy „B” ochrony konserwatorskiej ustalonych w § 7.

126. 1U13

1) na terenie obowiązują ustalenia zawarte w § 10 ust. 7,
2) na terenie, w granicach zgodnie z rysunkiem planu obowiązują ustalenia dla strefy ochrony krajobrazu kulturowego „K”, dla strefy ścisłej ochrony konserwatorskiej "A" oraz dla strefy obserwacji archeologicznej „OW” ustalonych w § 7,
3) na terenie, w granicach zgodnie z rysunkiem planu obowiązują ustalenia dla obszarów zalewanych wodami powodziowymi zawarte w § 8 ust. 6.

127. 1U14

1) na terenie obowiązują ustalenia zawarte w § 10 ust. 7.

128. 1UT1

1) na terenie obowiązują ustalenia zawarte w § 10 ust. 15,
2) na terenie, w granicach zgodnie z rysunkiem planu obowiązują ustalenia dla strefy ochrony krajobrazu kulturowego „K”, dla strefy ścisłej ochrony konserwatorskiej „A” oraz dla strefy obserwacji archeologicznej „OW” ustalonych w § 7,
3) na terenie, w granicach zgodnie z rysunkiem planu obowiązują ustalenia dla obszarów zalewanych wodami powodziowymi zawarte w § 8 ust. 6.

129. 1UT/US/MU1

1) na terenie obowiązują odpowiednio do rodzaju realizowanej zabudowy ustalenia zawarte w § 10 ust. 15, ust. 14, ust. 3,
2) na terenie, w granicach zgodnie z rysunkiem planu obowiązują ustalenia dla strefy ochrony krajobrazu kulturowego „K” ustalonej w § 7.

130. 1UZ1

1) na terenie obowiązują ustalenia zawarte w § 10 ust. 10,
2) na terenie, w granicach zgodnie z rysunkiem planu obowiązują ustalenia dla strefy ochrony krajobrazu kulturowego „K”, dla strefy ścisłej ochrony konserwatorskiej „A” ustalonych w § 7.

131. 1UI1

1) na terenie obowiązują ustalenia zawarte w § 10 ust. 13
2) na terenie, w granicach zgodnie z rysunkiem planu obowiązują ustalenia dla strefy ochrony krajobrazu kulturowego „K” ustalonej w § 7.

132. 1UI2

1) na terenie obowiązują ustalenia zawarte w § 10 ust. 13,
2) na terenie, w granicach zgodnie z rysunkiem planu obowiązują ustalenia dla strefy ochrony krajobrazu kulturowego „K” ustalonej w § 7,
3) na terenie, w granicach zgodnie z rysunkiem planu obowiązują ustalenia dla obszarów zalewanych wodami powodziowymi zawarte w § 8 ust. 6.

133. 1U1/P, 1U2/P

1) na terenie obowiązują odpowiednio do rodzaju realizowanej zabudowy ustalenia zawarte w § 10 ust. 7, 17,
2) na terenie, w granicach zgodnie z rysunkiem planu obowiązują ustalenia dla strefy ochrony krajobrazu kulturowego „K”, ustalonej w § 7.

134. 1U3/P

1) na terenie obowiązują odpowiednio do rodzaju realizowanej zabudowy ustalenia zawarte w § 10 ust. 7, 17,
2) na terenie, w granicach zgodnie z rysunkiem planu obowiązują ustalenia dla strefy ochrony krajobrazu kulturowego „K”, ustalonej w § 7,
3) na terenie, w granicach zgodnie z rysunkiem planu obowiązują ustalenia dla obszarów zalewanych wodami powodziowymi zawarte w § 8 ust. 6.

135. 1U1/KK, 1U2/KK

1) na terenie obowiązują ustalenia zawarte w § 10 ust. 7, 30,
2) na terenie, w granicach zgodnie z rysunkiem planu obowiązują ustalenia dla strefy ochrony krajobrazu kulturowego „K” oraz strefy ochrony konserwatorskiej „B” ustalonych w § 7.

136. 1KP1

1) na terenie obowiązują ustalenia zawarte w § 10 ust. 32,
2) na terenie, w granicach zgodnie z rysunkiem planu obowiązują ustalenia dla strefy ochrony krajobrazu kulturowego „K” oraz strefy ochrony konserwatorskiej „B” ustalonych w § 7.

137. 1KK1

1) na terenie obowiązują ustalenia zawarte w § 10 ust. 32,
2) na terenie, w granicach zgodnie z rysunkiem planu obowiązują ustalenia dla strefy ochrony krajobrazu kulturowego „K” oraz strefy ochrony konserwator-

skiej „B”, strefy obserwacji archeologicznej „OW” ustalonych w § 7,
3) na terenie, w granicach zgodnie z rysunkiem planu obowiązują ustalenia dla strefy ochrony pośredniej ujęcia wody, ustalonej w § 8.

138. 1KK2

1) na terenie obowiązują ustalenia zawarte w § 10 ust. 30,
2) na terenie, w granicach zgodnie z rysunkiem planu obowiązują ustalenia dla strefy ochrony krajobrazu kulturowego „K” oraz strefy ochrony konserwatorskiej „B” ustalonych w § 7,
3) na terenie, w granicach zgodnie z rysunkiem planu obowiązują ustalenia dla obszarów zalewanych wodami powodziowymi zawarte w § 8 ust. 6.

139. 1KS1

1) na terenie obowiązują ustalenia zawarte w § 10 ust. 31,
2) na terenie, w granicach zgodnie z rysunkiem planu obowiązują ustalenia dla strefy ochrony krajobrazu kulturowego „K” ustalonej w § 7.

140. 1P1

1) na terenie obowiązują ustalenia zawarte w § 10 ust. 17,
2) na terenie, w granicach zgodnie z rysunkiem planu obowiązują ustalenia dla strefy ochrony krajobrazu kulturowego „K” ustalonej w § 7.

141. 1WS1, 1WS2

1) na terenie obowiązują ustalenia zawarte w § 10 ust. 34.

142. 1E1

1) na terenie obowiązują ustalenia zawarte w § 10 ust. 35,
2) na terenie, w granicach zgodnie z rysunkiem planu obowiązują ustalenia dla strefy ochrony krajobrazu kulturowego „K” ustalonej w § 7,
3) na terenie, w granicach zgodnie z rysunkiem planu obowiązują ustalenia dla obszarów zalewanych wodami powodziowymi zawarte w § 8 ust. 6.

143. 1W1, 1W2, 1W3

1) na terenie obowiązują ustalenia zawarte w § 10 ust. 33,
2) na terenie, w granicach zgodnie z rysunkiem planu obowiązują ustalenia dla Obszaru Chronionego Krajobrazu Gór Bystrzyckich i Orlickich zawarte w § 8.

144. 1G1

1) na terenie obowiązują ustalenia zawarte w § 10 ust. 36,
2) na terenie, w granicach zgodnie z rysunkiem planu obowiązują ustalenia dla strefy ochrony krajobrazu kulturowego „K”, dla strefy obserwacji archeologicznej „OW” ustalonych w § 7,
3) na terenie, w granicach zgodnie z rysunkiem planu obowiązują ustalenia dla strefy ochrony sanitarnej cmentarzy zawarte w § 8.

145. 1O1

1) na terenie obowiązują ustalenia zawarte w § 10 ust. 37
2) na terenie, w granicach zgodnie z rysunkiem planu obowiązują ustalenia dla strefy ochrony krajobrazu kulturowego „K” ustalonej w § 7.

146. 1R/KD (S)

1) na terenie obowiązują ustalenia zawarte w § 10 ust. 25.

WIEŚ BOBOSZÓW – załącznik nr 2

147. 2R1, 2R2

1) na terenie obowiązują ustalenia zawarte w § 10 ust. 24.

148. 2R3

1) na terenie obowiązują ustalenia zawarte w § 10 ust. 24,
2) na terenie, w granicach zgodnie z rysunkiem planu obowiązują ustalenia dla strefy ochrony krajobrazu „K” oraz dla strefy obserwacji archeologicznej „OW” ustalonych w § 7,
3) na terenie, w granicach zgodnie z rysunkiem planu obowiązują ustalenia dla obszarów bezpośredniego zagrożenia powodziowego zawarte w § 8 ust. 6.

149. 2R4, 2R5

1) na terenie obowiązują ustalenia zawarte w § 10 ust. 24,
2) na terenie, w granicach zgodnie z rysunkiem planu obowiązują ustalenia dla strefy ochrony krajobrazu „K” oraz dla strefy obserwacji archeologicznej „OW” ustalonych w § 7,
3) na terenie, w granicach zgodnie z rysunkiem planu obowiązują ustalenia dla obszarów zalewanych wodami powodziowymi zawarte w § 8 ust. 6.

150. 2R6, 2R7, 2R8, 2R9,2R10

1) na terenie obowiązują ustalenia zawarte w § 10 ust. 24,
2) na terenie, w granicach zgodnie z rysunkiem planu obowiązują ustalenia dla strefy ochrony krajobrazu kulturowego „K” oraz dla strefy obserwacji archeologicznej „OW” ustalonych w § 7,
3) na terenie, w granicach zgodnie z rysunkiem planu obowiązują ustalenia dla obszarów bezpośredniego zagrożenia powodziowego zawarte w § 8 ust. 6.

151. 2R11, 2R12

1) na terenie obowiązują ustalenia zawarte w § 10 ust. 24
2) terenie, w granicach zgodnie z rysunkiem planu obowiązują ustalenia dla obszarów bezpośredniego zagrożenia powodziowego zawarte w § 8 ust. 6.

152. 2R13

1) na terenie obowiązują ustalenia zawarte w § 10 ust. 24.

153. 2R14

1) na terenie obowiązują ustalenia zawarte w § 10 ust. 24,
2) na terenie, w granicach zgodnie z rysunkiem planu obowiązują ustalenia dla strefy ochrony krajobrazu

kulturowego „K” oraz dla strefy obserwacji archeologicznej „OW” ustalonych w § 7,
3) terenie, w granicach zgodnie z rysunkiem planu obowiązują ustalenia dla obszarów bezpośredniego zagrożenia powodziowego zawarte w § 8 ust. 6.

154. 2R15

1) na terenie obowiązują ustalenia zawarte w § 10 ust. 24,
2) na terenie, w granicach zgodnie z rysunkiem planu obowiązują ustalenia dla strefy ochrony krajobrazu kulturowego „K” ustalonej w § 7.

155. 2R16, 2R17

1) na terenie obowiązują ustalenia zawarte w § 10 ust. 24.

156. 2R18

1) na terenie obowiązują ustalenia zawarte w § 10 ust. 24,
2) na terenie, w granicach zgodnie z rysunkiem planu obowiązują ustalenia dla strefy ochrony krajobrazu kulturowego „K” oraz dla strefy obserwacji archeologicznej „OW” ustalonych w § 7.

157. 2R19, 2R20

1) na terenie obowiązują ustalenia zawarte w § 10 ust. 24,
2) na terenie, w granicach zgodnie z rysunkiem planu obowiązują ustalenia dla strefy ochrony krajobrazu kulturowego „K” ustalonej w § 7,
3) na terenie, w granicach zgodnie z rysunkiem planu obowiązują ustalenia dla obszarów zalewanych wodami powodziowymi zawarte w § 8 ust. 6.

158. 2R21, 2R22

1) na terenie obowiązują ustalenia zawarte w § 10 ust. 24,
2) na terenie, w granicach zgodnie z rysunkiem planu obowiązują ustalenia dla strefy ochrony krajobrazu kulturowego „K” ustalonej w § 7.

159. 2R23

1) na terenie obowiązują ustalenia zawarte w § 10 ust. 24,
2) na terenie, w granicach zgodnie z rysunkiem planu obowiązują ustalenia dla strefy ochrony krajobrazu kulturowego „K”, ścisłej strefy ochrony konserwatorskiej „A” oraz dla strefy obserwacji archeologicznej „OW” ustalonych w § 7.

160. 2R24

1) na terenie obowiązują ustalenia zawarte w § 10 ust. 24,
2) na terenie, w granicach zgodnie z rysunkiem planu obowiązują ustalenia dla strefy ochrony krajobrazu kulturowego „K” oraz dla strefy obserwacji archeologicznej „OW” ustalonych w § 7.

161. 2R25, 2R26, 2R27, 2R28

1) na terenie obowiązują ustalenia zawarte w § 10 ust. 24,
2) na terenie, w granicach zgodnie z rysunkiem planu obowiązują ustalenia dla strefy ochrony krajobrazu kulturowego „K” ustalonej w § 7.

162. 2R29

1) na terenie obowiązują ustalenia zawarte w § 10 ust. 24,
2) na terenie, w granicach zgodnie z rysunkiem planu obowiązują ustalenia dla strefy ochrony krajobrazu kulturowego „K” oraz dla strefy obserwacji archeologicznej „OW” ustalonej w § 7.

163. 2R30

1) na terenie obowiązują ustalenia zawarte w § 10 ust. 24,
2) na terenie, w granicach zgodnie z rysunkiem planu obowiązują ustalenia dla strefy ochrony krajobrazu kulturowego „K” ustalonej w § 7.

164. 2R31, 2R32

1) na terenie obowiązują ustalenia zawarte w § 10 ust. 24,
2) na terenie, w granicach zgodnie z rysunkiem planu obowiązują ustalenia dla strefy ochrony krajobrazu kulturowego „K” oraz dla strefy obserwacji archeologicznej „OW” ustalonych w § 7.

165. 2R33

1) na terenie obowiązują ustalenia zawarte w § 10 ust. 24,
2) na terenie, w granicach zgodnie z rysunkiem planu obowiązują ustalenia dla strefy ochrony krajobrazu kulturowego „K” ustalonej w § 7.

166. 2R34

1) na terenie obowiązują ustalenia zawarte w § 10 ust. 24,
2) terenie, w granicach zgodnie z rysunkiem planu obowiązują ustalenia dla obszarów bezpośredniego zagrożenia powodziowego zawarte w § 8 ust. 6.

167. 2R35, 2R36

1) na terenie obowiązują ustalenia zawarte w § 10 ust. 24.

168. 2R/KD(S)

1) na terenie obowiązują ustalenia zawarte w § 10 ust. 25,
2) na terenie, w granicach zgodnie z rysunkiem planu obowiązują ustalenia dla strefy ochrony krajobrazu kulturowego „K” ustalonej w § 7.

169. 2RU1

1) na terenie obowiązują ustalenia zawarte w § 10 ust. 19,
2) na terenie, w granicach zgodnie z rysunkiem planu obowiązują ustalenia dla strefy ochrony krajobrazu kulturowego „K” oraz dla strefy obserwacji archeologicznej „OW” ustalonych w § 7.

170. 2ZL1,2ZL2, 2ZL3, 2ZL4, 2ZL5, 2ZL6

1) na terenie obowiązują ustalenia zawarte w § 10 ust. 20.

171. 2ZL7

1) na terenie obowiązują ustalenia zawarte w § 10 ust. 20,
2) terenie, w granicach zgodnie z rysunkiem planu obowiązują ustalenia dla obszarów bezpośredniego zagrożenia powodziowego zawarte w § 8 ust. 6.

172. 2ZL8

1) na terenie obowiązują ustalenia zawarte w § 10 ust. 20.

173. 2ZL9

1) na terenie obowiązują ustalenia zawarte w § 10 ust. 20,
2) na terenie, w granicach zgodnie z rysunkiem planu obowiązują ustalenia dla strefy ochrony krajobrazu kulturowego „K" oraz dla strefy obserwacji archeologicznej „OW" ustalonych w § 7.

174. 2ZL10

1) na terenie obowiązują ustalenia zawarte w § 10 ust. 20,
2) terenie, w granicach zgodnie z rysunkiem planu obowiązują ustalenia dla obszarów bezpośredniego zagrożenia powodziowego zawarte w § 8 ust. 6.

175. 2ZL11, 2ZL12

1) na terenie obowiązują ustalenia zawarte w § 10 ust. 20,
2) na terenie, w granicach zgodnie z rysunkiem planu obowiązują ustalenia dla strefy ochrony krajobrazu kulturowego „K" ustalonej w § 7.

176. 2ZL13, 2ZL14, 2ZL15

1) na terenie obowiązują ustalenia zawarte w § 10 ust. 20,
2) na terenie, w granicach zgodnie z rysunkiem planu obowiązują ustalenia dla strefy ochrony krajobrazu kulturowego „K" ustalonej w § 7,
3) na terenie, w granicach zgodnie z rysunkiem planu obowiązują ustalenia dla obszarów zalewanych wodami powodziowymi zawarte w § 8 ust. 6

177. 2ZL16

1) na terenie obowiązują ustalenia zawarte w § 10 ust. 20,
2) na terenie, w granicach zgodnie z rysunkiem planu obowiązują ustalenia dla strefy ochrony krajobrazu kulturowego „K" ustalonej w § 7.

178. 2ZL17

1) na terenie obowiązują ustalenia zawarte w § 10 ust. 20,
2) na terenie, w granicach zgodnie z rysunkiem planu obowiązują ustalenia dla strefy ochrony krajobrazu kulturowego „K" oraz dla strefy obserwacji archeologicznej „OW" ustalonych w § 7,
3) na terenie, w granicach zgodnie z rysunkiem planu obowiązują ustalenia dla obszarów zalewanych wodami powodziowymi zawarte w § 8 ust. 6.

179. 2ZL18

1) na terenie obowiązują ustalenia zawarte w § 10 ust. 20,
2) na terenie, w granicach zgodnie z rysunkiem planu obowiązują ustalenia dla strefy ochrony krajobrazu kulturowego „K" ustalonej w § 7.

180. 2ZL19

1) na terenie obowiązują ustalenia zawarte w § 10 ust. 20,
2) na terenie, w granicach zgodnie z rysunkiem planu obowiązują ustalenia dla strefy ochrony krajobrazu kulturowego „K" oraz dla strefy obserwacji archeologicznej „OW" ustalonych w § 7,
3) na terenie, w granicach zgodnie z rysunkiem planu obowiązują ustalenia dla obszarów zalewanych wodami powodziowymi zawarte w § 8 ust. 6.

181. 2ZL20

1) na terenie obowiązują ustalenia zawarte w § 10 ust. 20,
2) na terenie, w granicach zgodnie z rysunkiem planu obowiązują ustalenia dla strefy ochrony krajobrazu kulturowego „K" ustalonej w § 7.

182. 2ZL21

1) na terenie obowiązują ustalenia zawarte w § 10 ust. 20,
2) na terenie, w granicach zgodnie z rysunkiem planu obowiązują ustalenia dla strefy ochrony krajobrazu kulturowego „K" oraz dla strefy obserwacji archeologicznej „OW" ustalonych w § 7.

183. 2ZL22

1) na terenie obowiązują ustalenia zawarte w § 10 ust. 20,
2) na terenie, w granicach zgodnie z rysunkiem planu obowiązują ustalenia dla strefy ochrony krajobrazu kulturowego „K" oraz dla strefy obserwacji archeologicznej „OW" ustalonych w § 7,
3) na terenie, w granicach zgodnie z rysunkiem planu obowiązują ustalenia dla obszarów zalewanych wodami powodziowymi zawarte w § 8 ust. 6.

184. 2ZL23

1) na terenie obowiązują ustalenia zawarte w § 10 ust. 20
2) terenie, w granicach zgodnie z rysunkiem planu obowiązują ustalenia dla obszarów bezpośredniego zagrożenia powodziowego zawarte w § 8 ust. 6

185. 2ZL24

1) na terenie obowiązują ustalenia zawarte w § 10 ust. 20,
2) na terenie, w granicach zgodnie z rysunkiem planu obowiązują ustalenia dla strefy ochrony krajobrazu kulturowego „K" ustalonej w § 7,
3) terenie, w granicach zgodnie z rysunkiem planu obowiązują ustalenia dla obszarów bezpośredniego zagrożenia powodziowego zawarte w § 8 ust. 6

186. 2ZL25, 2ZL26, 2ZL27

1) na terenie obowiązują ustalenia zawarte w § 10 ust. 20.

187. 2ZL28, 2ZL29, 2ZL30

1) na terenie obowiązują ustalenia zawarte w § 10 ust. 20,
2) na terenie, w granicach zgodnie z rysunkiem planu obowiązują ustalenia dla strefy ochrony krajobrazu kulturowego „K" ustalonej w § 7.

188. 2ZL31, 2ZL32

1) na terenie obowiązują ustalenia zawarte w § 10 ust. 20.

189. 2ZL33

1) na terenie obowiązują ustalenia zawarte w § 10 ust. 20,
2) na terenie, w granicach zgodnie z rysunkiem planu obowiązują ustalenia dla strefy ochrony krajobrazu kulturowego „K" ustalonej w § 7.

190. 2ZL34, 2ZL35

1) na terenie obowiązują ustalenia zawarte w § 10 ust. 20.

191. 2ZL36

1) na terenie obowiązują ustalenia zawarte w § 10 ust. 20,
2) na terenie, w granicach zgodnie z rysunkiem planu obowiązują ustalenia dla strefy ochrony krajobrazu kulturowego „K" ustalonej w § 7.

192. 2ZL37

1) na terenie obowiązują ustalenia zawarte w § 10 ust. 20.

193. 2ZL38, 2ZL39

1) na terenie obowiązują ustalenia zawarte w § 10 ust. 20,
2) na terenie, w granicach zgodnie z rysunkiem planu obowiązują ustalenia dla strefy ochrony krajobrazu kulturowego „K" ustalonej w § 7.

194. 2ZL40, 2ZL41

1) na terenie obowiązują ustalenia zawarte w § 10 ust. 20.

195. 2ZL42

1) na terenie obowiązują ustalenia zawarte w § 10 ust. 20,
2) na terenie, w granicach zgodnie z rysunkiem planu obowiązują ustalenia dla strefy ochrony krajobrazu kulturowego „K" oraz dla strefy obserwacji archeologicznej „OW" ustalonych w § 7.

196. 2ZL43, 2ZL44

1) na terenie obowiązują ustalenia zawarte w § 10 ust. 20,
2) na terenie, w granicach zgodnie z rysunkiem planu obowiązują ustalenia dla strefy ochrony krajobrazu kulturowego „K" ustalonej w § 7.

197. 2ZL45

1) na terenie obowiązują ustalenia zawarte w § 10 ust. 20,
2) na terenie, w granicach zgodnie z rysunkiem planu obowiązują ustalenia dla strefy ochrony krajobrazu kulturowego „K" oraz dla strefy obserwacji archeologicznej „OW" ustalonych w § 7.

198. 2ZL46, 2ZL47, 2ZL48, 2ZL49

1) na terenie obowiązują ustalenia zawarte w § 10 ust. 20,
2) na terenie, w granicach zgodnie z rysunkiem planu obowiązują ustalenia dla strefy ochrony krajobrazu kulturowego „K" ustalonej w § 7.

199. 2ZL50

1) na terenie obowiązują ustalenia zawarte w § 10 ust. 20.

200. 2ZL51,2ZL52, 2ZL53, 2ZL54

1) na terenie obowiązują ustalenia zawarte w § 10 ust. 20,
2) na terenie, w granicach zgodnie z rysunkiem planu obowiązują ustalenia dla strefy ochrony krajobrazu kulturowego „K" ustalonej w § 7.

201. od 2ZL55 do 2ZL71

na terenie obowiązują ustalenia zawarte w § 10 ust. 20.

202. 2ZL72, 2ZL73, 2ZL74, 2ZL75, 2ZL76, 2ZL77

1) na terenie obowiązują ustalenia zawarte w § 10 ust. 20,
2) na terenie, w granicach zgodnie z rysunkiem planu obowiązują ustalenia dla strefy ochrony krajobrazu kulturowego „K" ustalonej w § 7.

203. 2ZL78

1) na terenie obowiązują ustalenia zawarte w § 10 ust. 20,
2) na terenie, w granicach zgodnie z rysunkiem planu obowiązują ustalenia dla strefy ochrony krajobrazu kulturowego „K" ustalonej w § 7,
3) na terenie, w granicach zgodnie z rysunkiem planu obowiązują ustalenia dla obszarów zalewanych wodami powodziowymi zawarte w § 8 ust. 6.

204. 2ZL79

1) na terenie obowiązują ustalenia zawarte w § 10 ust. 20,
2) terenie, w granicach zgodnie z rysunkiem planu obowiązują ustalenia dla obszarów bezpośredniego zagrożenia powodziowego zawarte w § 8 ust. 6.

205. 2ZL80

1) na terenie obowiązują ustalenia zawarte w § 10 ust. 20,
2) na terenie, w granicach zgodnie z rysunkiem planu obowiązują ustalenia dla strefy ochrony krajobrazu kulturowego „K" oraz dla strefy obserwacji archeologicznej „OW" ustalonych w § 7.

206. 2ZL81

1) na terenie obowiązują ustalenia zawarte w § 10 ust. 20.

207. 2ZL82

1) na terenie obowiązują ustalenia zawarte w § 10 ust. 20,
2) na terenie, w granicach zgodnie z rysunkiem planu obowiązują ustalenia dla strefy ochrony krajobrazu kulturowego „K" ustalonej w § 7.

208. 2ZL83

1) na terenie obowiązują ustalenia zawarte w § 10 ust. 20.

209. 2ZL84

1) na terenie obowiązują ustalenia zawarte w § 10 ust. 20,
2) na terenie, w granicach zgodnie z rysunkiem planu obowiązują ustalenia dla strefy ochrony krajobrazu kulturowego „K" ustalonej w § 7.

210. 2ZLp1

1) na terenie obowiązują ustalenia zawarte w § 10 ust. 21.

211. 2ZLp2

1) na terenie obowiązują ustalenia zawarte w § 10 ust. 21
2) na terenie, w granicach zgodnie z rysunkiem planu obowiązują ustalenia dla strefy ochrony krajobrazu kulturowego „K" ustalonej w § 7.

212. 2ZLp3, 2ZLp4, 2ZLp5, 2ZLp6

1) na terenie obowiązują ustalenia zawarte w § 10 ust. 21.

213. 2 MN1

1) na terenie obowiązują ustalenia zawarte w § 10 ust. 1,
2) na terenie, w granicach zgodnie z rysunkiem planu obowiązują ustalenia dla strefy ochrony krajobrazu kulturowego „K" ustalonej w § 7.

214. 2MN2

1) na terenie obowiązują ustalenia zawarte w § 10 ust. 1,
2) na terenie, w granicach zgodnie z rysunkiem planu obowiązują ustalenia dla strefy ochrony krajobrazu kulturowego „K" ustalonej w § 7,
3) na terenie, w granicach zgodnie z rysunkiem planu obowiązują ustalenia dla obszarów zalewanych wodami powodziowymi zawarte w § 8 ust. 6.

215. 2MN3, 2MN4

1) na terenie obowiązują ustalenia zawarte w § 10 ust. 1,
2) na terenie, w granicach zgodnie z rysunkiem planu obowiązują ustalenia dla strefy ochrony krajobrazu kulturowego „K" ustalonej w § 7.

216. 2MN5

1) na terenie obowiązują ustalenia zawarte w § 10 ust. 1,
2) na terenie, w granicach zgodnie z rysunkiem planu obowiązują ustalenia dla strefy ochrony krajobrazu kulturowego „K" ustalonej w § 7,
3) na terenie, zgodnie z rysunkiem planu, znajduje się stanowisko archeologiczne,
4) na terenie, w granicach zgodnie z rysunkiem planu obowiązują ustalenia dla obszarów zalewanych wodami powodziowymi zawarte w § 8 ust. 6.

217. 2MN6

1) na terenie obowiązują ustalenia zawarte w § 10 ust.1
2) na terenie, w granicach zgodnie z rysunkiem planu obowiązują ustalenia dla strefy ochrony krajobrazu kulturowego „K" ustalonej w § 7.

218. 2MN7, 2MN8

1) na terenie obowiązują ustalenia zawarte w § 10 ust. 1,
2) na terenie, w granicach zgodnie z rysunkiem planu obowiązują ustalenia dla strefy ochrony krajobrazu kulturowego „K" ustalonej w § 7,
3) na terenie, w granicach zgodnie z rysunkiem planu obowiązują ustalenia dla obszarów zalewanych wodami powodziowymi zawarte w § 8 ust. 6

219. 2MN9, 2MN10

1) na terenie obowiązują ustalenia zawarte w § 10 ust. 1,
2) na terenie, w granicach zgodnie z rysunkiem planu obowiązują ustalenia dla strefy ochrony krajobrazu kulturowego „K" ustalonej w § 7.

220. 2MN11

1) na terenie obowiązują ustalenia zawarte w § 10 ust. 1,
2) na terenie, w granicach zgodnie z rysunkiem planu obowiązują ustalenia dla strefy ochrony krajobrazu kulturowego „K" oraz dla strefy obserwacji archeologicznej „OW" ustalonych w § 7,
3) na terenie, w granicach zgodnie z rysunkiem planu obowiązują ustalenia dla obszarów zalewanych wodami powodziowymi zawarte w § 8 ust. 6.

221. 2MN12

1) na terenie obowiązują ustalenia zawarte w § 10 ust. 1,
2) na terenie, w granicach zgodnie z rysunkiem planu obowiązują ustalenia dla strefy ochrony krajobrazu kulturowego „K" oraz dla strefy obserwacji archeologicznej „OW" ustalonych w § 7.

222. 2MN13

1) na terenie obowiązują ustalenia zawarte w § 10 ust.1
2) Na terenie, w granicach zgodnie z rysunkiem planu obowiązują ustalenia dla strefy ochrony krajobrazu kulturowego „K" ustalonej w § 7.

223. 2MN14

1) na terenie obowiązują ustalenia zawarte w § 10 ust. 1,
2) na terenie, w granicach zgodnie z rysunkiem planu obowiązują ustalenia dla strefy ochrony krajobrazu

kulturowego „K” oraz dla strefy obserwacji archeologicznej „OW” ustalonych w § 7,
3) na terenie, w granicach zgodnie z rysunkiem planu obowiązują ustalenia dla obszarów zalewanych wodami powodziowymi zawarte w § 8 ust. 6.

224. 2MN15

1) na terenie obowiązują ustalenia zawarte w § 10 ust. 1,
2) Na terenie, w granicach zgodnie z rysunkiem planu obowiązują ustalenia dla strefy ochrony krajobrazu kulturowego „K” oraz dla strefy obserwacji archeologicznej „OW” ustalonych w § 7.

225. 2MN16

1) na terenie obowiązują ustalenia zawarte w § 10 ust. 1,
2) Na terenie, w granicach zgodnie z rysunkiem planu obowiązują ustalenia dla strefy ochrony krajobrazu kulturowego „K” oraz dla strefy obserwacji archeologicznej „OW” ustalonych w § 7,
3) na terenie, w granicach zgodnie z rysunkiem planu obowiązują ustalenia dla obszarów zalewanych wodami powodziowymi zawarte w § 8 ust. 6.

226. 2MN19

1) na terenie obowiązują ustalenia zawarte w § 10 ust. 1,
2) terenie, w granicach zgodnie z rysunkiem planu obowiązują ustalenia dla obszarów bezpośredniego zagrożenia powodziowego zawarte w § 8 ust. 6.

227. 2MN20

1) na terenie obowiązują ustalenia zawarte w § 10 ust. 1,
2) na terenie, w granicach zgodnie z rysunkiem planu obowiązują ustalenia dla strefy ochrony krajobrazu kulturowego „K” ustalonej w § 7.

228. 2MN21, 2MN22, 2MN23, 2MN24, 2MN25

1) na terenie obowiązują ustalenia zawarte w § 10 ust. 1,
2) na terenie, w granicach zgodnie z rysunkiem planu obowiązują ustalenia dla strefy ochrony krajobrazu kulturowego „K” oraz dla strefy obserwacji archeologicznej „OW” ustalonych w § 7.

229. 2MN26

na terenie obowiązują ustalenia zawarte w § 10 ust. 1,
na terenie, w granicach zgodnie z rysunkiem planu obowiązują ustalenia dla strefy ochrony krajobrazu kulturowego „K” , ścisłej strefy ochrony konserwatorskiej „A” oraz dla strefy obserwacji archeologicznej „OW” ustalonych w § 7.

230. 2MN27

1) na terenie obowiązują ustalenia zawarte w § 10 ust. 1,
2) na terenie, w granicach zgodnie z rysunkiem planu obowiązują ustalenia dla strefy ochrony krajobrazu kulturowego „K” ustalonej w § 7.

231. 2MN28, 2MN29

1) na terenie obowiązują ustalenia zawarte w § 10 ust. 1,
2) na terenie, w granicach zgodnie z rysunkiem planu obowiązują ustalenia dla strefy ochrony krajobrazu kulturowego „K” oraz dla strefy obserwacji archeologicznej „OW” ustalonych w § 7.

232. 2MN30, 2MN31, 2MN32, 2MN33, 2MN34, 2MN35, 2MN36, 2MN37

1) na terenie obowiązują ustalenia zawarte w § 10 ust. 1,
2) Na terenie, w granicach zgodnie z rysunkiem planu obowiązują ustalenia dla strefy ochrony krajobrazu kulturowego „K” ustalonej w § 7.

233. 2MN38

1) na terenie obowiązują ustalenia zawarte w § 10 ust. 1,
2) na terenie, w granicach zgodnie z rysunkiem planu obowiązują ustalenia dla strefy ochrony krajobrazu kulturowego „K” oraz dla strefy obserwacji archeologicznej „OW” ustalonych w § 7.

234. 2MN39

1) na terenie obowiązują ustalenia zawarte w § 10 ust. 1,
2) na terenie, w granicach zgodnie z rysunkiem planu obowiązują ustalenia dla strefy ochrony krajobrazu kulturowego„K” ustalonej w § 7.

235. 2MN40

1) na terenie obowiązują ustalenia zawarte w § 10 ust. 1.

236. 2MN41

1) na terenie obowiązują ustalenia zawarte w § 10 ust. 1,
2) na terenie, w granicach zgodnie z rysunkiem planu obowiązują ustalenia dla strefy ochrony krajobrazu kulturowego „K” oraz dla strefy obserwacji archeologicznej „OW” ustalonych w § 7,
3) na terenie, w granicach zgodnie z rysunkiem planu obowiązują ustalenia dla obszarów zalewanych wodami powodziowymi zawarte w § 8 ust. 6.

237. 2MN42, 2MN43, 2MN44, 2MN45, 2MN46, 2MN47, 2MN48

1) na terenie obowiązują ustalenia zawarte w § 10 ust. 1,
2) na terenie, w granicach zgodnie z rysunkiem planu obowiązują ustalenia dla strefy ochrony krajobrazu kulturowego „K” oraz dla strefy obserwacji archeologicznej „OW” ustalonych w § 7.

238. 2MN49, 2MN50, 2MN51, 2MN52

1) na terenie obowiązują ustalenia zawarte w § 10 ust. 1,
2) na terenie, w granicach zgodnie z rysunkiem planu obowiązują ustalenia dla strefy ochrony krajobrazu kulturowego „K” ustalonej w § 7.

239. 2UK1

1) na terenie obowiązują ustalenia zawarte w § 10 ust. 11,

2) na terenie, w granicach zgodnie z rysunkiem planu obowiązują ustalenia dla strefy ochrony krajobrazu kulturowego „K” oraz dla strefy obserwacji archeologicznej „OW” ustalonych w § 7,
3) na terenie, w granicach zgodnie z rysunkiem planu obowiązują ustalenia dla obszarów zalewanych wodami powodziowymi zawarte w § 8 ust. 6.

240. 2UKs1

1) na terenie obowiązują ustalenia zawarte w § 10 ust. 12,
2) na terenie, w granicach zgodnie z rysunkiem planu obowiązują ustalenia dla strefy ochrony krajobrazu kulturowego „K” , strefy ścisłej ochrony konserwatorskiej „A” oraz dla strefy obserwacji archeologicznej „OW” ustalonych w § 7.

241. 2UI1

1) na terenie obowiązują ustalenia zawarte w § 10 ust. 13,
2) na terenie, w granicach zgodnie z rysunkiem planu obowiązują ustalenia dla strefy ochrony krajobrazu kulturowego „K” oraz dla strefy obserwacji archeologicznej „OW” ustalonych w § 7.

242. 2UT1/U, 2UT2/U

1) na terenie obowiązują ustalenia zawarte w § 10 ust.15, ust. 7,
2) na terenie, w granicach zgodnie z rysunkiem planu obowiązują ustalenia dla strefy ochrony krajobrazu kulturowego „K” ustalonej w § 7.

243. 2WS1

1) na terenie obowiązują ustalenia zawarte w § 10 ust. 34.

WIEŚ DOLNIK – załącznik nr 3

244. 3R1

1) na terenie obowiązują ustalenia zawarte w § 10 ust. 24,
2) na terenie, w granicach zgodnie z rysunkiem planu obowiązują ustalenia dla strefy ochrony krajobrazu kulturowego „K” ustalonej w § 7.

245. 3R2, 2R3

1) na terenie obowiązują ustalenia zawarte w § 10 ust. 24,
2) na terenie, w granicach zgodnie z rysunkiem planu obowiązują ustalenia dla strefy ochrony krajobrazu kulturowego „K” oraz strefy ochrony archeologicznej ” OW” ustalonych w § 7,
3) na terenie, w granicach zgodnie z rysunkiem planu obowiązują ustalenia dla otuliny Śnieżnickiego Parku Krajobrazowego ustalone w § 8 ust. 9.

246. 3R2 do 3R14

1) na terenie obowiązują ustalenia zawarte w § 10 ust. 24,
2) na terenie, w granicach zgodnie z rysunkiem planu obowiązują ustalenia dla strefy ochrony krajobrazu kulturowego „K” oraz strefy ochrony archeologicznej ” OW” ustalonych w § 7.

247. 3R15

1) na terenie obowiązują ustalenia zawarte w § 10 ust. 24,
2) na terenie, w granicach zgodnie z rysunkiem planu obowiązują ustalenia dla strefy ochrony krajobrazu kulturowego „K” oraz strefy ochrony archeologicznej ” OW” ustalonych w § 7,
3) na terenie, w granicach zgodnie z rysunkiem planu obowiązują ustalenia dla otuliny Śnieżnickiego Parku Krajobrazowego ustalone w § 8 ust. 9.

248. 3R16

1) na terenie obowiązują ustalenia zawarte w § 10 ust. 24,
2) na terenie, w granicach zgodnie z rysunkiem planu obowiązują ustalenia dla strefy ochrony krajobrazu kulturowego „K” oraz strefy ochrony archeologicznej ” OW” ustalonych w § 7.

249. 3ZL1 do 3ZL3

1) na terenie obowiązują ustalenia zawarte w § 10 ust. 20.

250. 3ZL4

1) na terenie obowiązują ustalenia zawarte w § 10 ust. 20,
2) na terenie, w granicach zgodnie z rysunkiem planu obowiązują ustalenia dla strefy ochrony krajobrazu kulturowego „K” oraz dla strefy obserwacji archeologicznej „OW” ustalonych w § 7.

251. 3ZL5

1) na terenie obowiązują ustalenia zawarte w § 10 ust. 20,
2) na terenie, w granicach zgodnie z rysunkiem planu obowiązują ustalenia dla strefy ochrony krajobrazu kulturowego „K” ustalonej w § 7.

252. 3ZL6, 3ZL7, 3ZL8

1) na terenie obowiązują ustalenia zawarte w § 10 ust. 20.

253. 3ZL9

1) na terenie obowiązują ustalenia zawarte w § 10 ust. 20,
2) na terenie, w granicach zgodnie z rysunkiem planu obowiązują ustalenia dla strefy ochrony krajobrazu kulturowego „K” oraz dla strefy obserwacji archeologicznej „OW” ustalonych w § 7.

254. 3ZL10, 3ZL11, 3ZL12

1) na terenie obowiązują ustalenia zawarte w § 10 ust. 20.

255. 3ZL13

1) na terenie obowiązują ustalenia zawarte w § 10 ust. 20,
2) na terenie, w granicach zgodnie z rysunkiem planu obowiązują ustalenia dla strefy ochrony krajobrazu kulturowego „K” oraz dla strefy obserwacji archeologicznej „OW” ustalonych w § 7.

256. 3ZL14, 3ZL15, 3ZL16

1) na terenie obowiązują ustalenia zawarte w § 10 ust. 20.

257. 3ZLp1, 3ZLp2, 3ZLp3

na terenie obowiązują ustalenia zawarte w § 10 ust. 20.

258. 3MN1

1) na terenie obowiązują ustalenia zawarte w § 10 ust. 1.

259. 3MN2, 3MN3

1) na terenie obowiązują ustalenia zawarte w § 10 ust. 1,
2) na terenie, w granicach zgodnie z rysunkiem planu obowiązują ustalenia dla strefy ochrony krajobrazu kulturowego „K" oraz dla strefy obserwacji archeologicznej „OW" ustalonych w § 7.

260. 3MN4

1) na terenie obowiązują ustalenia zawarte w § 10 ust. 1,
2) na terenie, w granicach zgodnie z rysunkiem planu obowiązują ustalenia dla strefy ochrony krajobrazu kulturowego „K" ustalonej w § 7.

261. 3MN5, 3MN6

1) na terenie obowiązują ustalenia zawarte w § 10 ust. 1,
2) na terenie, w granicach zgodnie z rysunkiem planu obowiązują ustalenia dla strefy ochrony krajobrazu kulturowego „K" oraz dla strefy obserwacji archeologicznej „OW" ustalonych w § 7.

262. 3MN7

1) na terenie obowiązują ustalenia zawarte w § 10 ust. 1,
2) na terenie, w granicach zgodnie z rysunkiem planu obowiązują ustalenia dla strefy ochrony krajobrazu kulturowego „K" ustalonej w § 7.

263. 3MN8, 3MN9

1) na terenie obowiązują ustalenia zawarte w § 10 ust. 1,
2) na terenie, w granicach zgodnie z rysunkiem planu obowiązują ustalenia dla strefy ochrony krajobrazu kulturowego „K" oraz dla strefy obserwacji archeologicznej „OW" ustalonych w § 7.

264. 3MN10

1) na terenie obowiązują ustalenia zawarte w § 10 ust. 1,
2) na terenie, w granicach zgodnie z rysunkiem planu obowiązują ustalenia dla strefy ochrony krajobrazu kulturowego „K" ustalonej w § 7.

265. 3MN11, 3MN12, 3MN13, 3MN14, 3MN15, 3MN66, 3MN17

Na terenie obowiązują ustalenia zawarte w § 10 ust. 1.
Na terenie, w granicach zgodnie z rysunkiem planu obowiązują ustalenia dla strefy ochrony krajobrazu kulturowego „K" oraz dla strefy obserwacji archeologicznej „OW" ustalonych w § 7.

266. 3MN18

1) na terenie obowiązują ustalenia zawarte w § 10 ust. 1.

267. 3MN19

1) na terenie obowiązują ustalenia zawarte w § 10 ust.1
2) Na terenie, w granicach zgodnie z rysunkiem planu obowiązują ustalenia dla strefy ochrony krajobrazu kulturowego „K" oraz dla strefy obserwacji archeologicznej „OW" ustalonych w § 7.
3) na terenie, w granicach zgodnie z rysunkiem planu obowiązują ustalenia dla otuliny Śnieżnickiego Parku Krajobrazowego ustalone w § 8 ust. 9.

268. 3MN20

1) na terenie obowiązują ustalenia zawarte w § 10 ust. 1.
2) Na terenie, w granicach zgodnie z rysunkiem planu obowiązują ustalenia dla strefy ochrony krajobrazu kulturowego „K" ustalonej w § 7.
3) Na terenie, w granicach zgodnie z rysunkiem planu obowiązują ustalenia dla otuliny Śnieżnickiego Parku Krajobrazowego ustalone w § 8 ust. 9.

269. 3MN21

1) Na terenie obowiązują ustalenia zawarte w § 10 ust. 1.
2) Na terenie, w granicach zgodnie z rysunkiem planu obowiązują ustalenia dla otuliny Śnieżnickiego Parku Krajobrazowego ustalone w § 8 ust. 9.

WIEŚ DOMASZKÓW – załącznik nr 4

270. 4R1, 4R2

1) na terenie obowiązują ustalenia zawarte w § 10 ust. 24,
2) na terenie, w granicach zgodnie z rysunkiem planu obowiązują ustalenia dla strefy ochrony krajobrazu kulturowego „K", strefy ochrony konserwatorskiej „B" ustalonej w § 7,
3) na terenie, w granicach zgodnie z rysunkiem planu obowiązują ustalenia dla strefy ochrony uzdrowiskowej „C" ustalonej w § 8.

271. 4R3

1) na terenie obowiązują ustalenia zawarte w § 10 ust. 24,
2) na terenie, w granicach zgodnie z rysunkiem planu obowiązują ustalenia dla strefy ochrony krajobrazu kulturowego „K" ustalonej w § 7,
3) na terenie, w granicach zgodnie z rysunkiem planu obowiązują ustalenia dla strefy ochrony uzdrowiskowej „C" ustalonej w § 8,
4) na terenie, w granicach zgodnie z rysunkiem planu obowiązują ustalenia dla obszarów zalewanych wodami powodziowymi zawarte w § 8 ust. 6.

272. 4R4

1) na terenie obowiązują ustalenia zawarte w § 10 ust. 24,

2) na terenie, w granicach zgodnie z rysunkiem planu obowiązują ustalenia dla strefy ochrony krajobrazu kulturowego „K”, obserwacji archeologicznej „OW”, strefy ochrony konserwatorskiej „B” ustalonych w § 7,
3) na terenie, w granicach zgodnie z rysunkiem planu obowiązują ustalenia dla strefy ochrony uzdrowiskowej „C” ustalonej w § 8,
4) na terenie, w granicach zgodnie z rysunkiem planu obowiązują ustalenia dla obszarów zalewanych wodami powodziowymi zawarte w § 8 ust. 6.

273. 4R5

1) na terenie obowiązują ustalenia zawarte w § 10 ust. 24,
2) na terenie, w granicach zgodnie z rysunkiem planu obowiązują ustalenia dla strefy ochrony uzdrowiskowej „C” ustalonej w § 8.

274. 4R6

1) na terenie obowiązują ustalenia zawarte w § 10 ust. 24,
2) na terenie, w granicach zgodnie z rysunkiem planu obowiązują ustalenia dla strefy ochrony krajobrazu kulturowego „K”, obserwacji archeologicznej „OW” ustalonych w § 7,
3) na terenie, w granicach zgodnie z rysunkiem planu obowiązują ustalenia dla strefy ochrony uzdrowiskowej „C” ustalonej w § 8.

275. 4R7

1) na terenie obowiązują ustalenia zawarte w § 10 ust. 24
2) na terenie znajduje się stanowisko archeologiczne
3) na terenie, w granicach zgodnie z rysunkiem planu obowiązują ustalenia dla strefy ochrony uzdrowiskowej „C” ustalonej w § 8.

276. 4R8, 4R9, 4R10, 4R11, 4R12, 4R13, 4R14

1) na terenie obowiązują ustalenia zawarte w § 10 ust. 24.

277. 4R15, 4R16

1) na terenie obowiązują ustalenia zawarte w § 10 ust. 24,
2) na terenie, w granicach zgodnie z rysunkiem planu obowiązują ustalenia dla strefy ochrony krajobrazu kulturowego „K”, obserwacji archeologicznej „OW” ustalonych w § 7.

278. 4R17, 4R18

1) na terenie obowiązują ustalenia zawarte w § 10 ust. 24.

279. 4R19

1) na terenie obowiązują ustalenia zawarte w § 10 ust. 24,
2) na terenie, w granicach zgodnie z rysunkiem planu obowiązują ustalenia dla strefy ochrony krajobrazu kulturowego „K”, obserwacji archeologicznej „OW” ustalonych w § 7,
3) na terenie, w granicach zgodnie z rysunkiem planu obowiązują ustalenia dla strefy ochrony uzdrowiskowej „C” ustalonej w § 8.

280. 4R20, 4R21, 4R22, 4R23

1) na terenie obowiązują ustalenia zawarte w § 10 ust. 24,
2) na terenie, w granicach zgodnie z rysunkiem planu obowiązują ustalenia dla strefy ochrony uzdrowiskowej „C” ustalonej w § 8.

281. 4R24, 4R25

1) na terenie obowiązują ustalenia zawarte w § 10 ust. 24,
2) na terenie, w granicach zgodnie z rysunkiem planu obowiązują ustalenia dla strefy ochrony krajobrazu kulturowego „K” ustalonej w § 7.
3) na terenie, w granicach zgodnie z rysunkiem planu obowiązują ustalenia dla strefy ochrony uzdrowiskowej „C” ustalonej w § 8,
4) na terenie, w granicach zgodnie z rysunkiem planu obowiązują ustalenia dla obszarów zalewanych wodami powodziowymi zawarte w § 8 ust. 6.

282. 4R26

1) na terenie obowiązują ustalenia zawarte w § 10 ust. 24,
2) na terenie, w granicach zgodnie z rysunkiem planu obowiązują ustalenia dla strefy ochrony uzdrowiskowej „C” ustalonej w § 8,
3) na terenie, w granicach zgodnie z rysunkiem planu obowiązują ustalenia dla obszarów zalewanych wodami powodziowymi zawarte w § 8 ust. 6.

283. 4R/KD(S)

1) na terenie obowiązują ustalenia zawarte w § 10 ust. 26.

284. 4ZL1

1) na terenie obowiązują ustalenia zawarte w § 10 ust. 20,
2) na terenie, w granicach zgodnie z rysunkiem planu obowiązują ustalenia dla strefy ochrony krajobrazu kulturowego „K” ustalonej w § 7,
3) na terenie, w granicach zgodnie z rysunkiem planu obowiązują ustalenia dla strefy ochrony uzdrowiskowej „C” ustalonej w § 8,
4) na terenie, w granicach zgodnie z rysunkiem planu obowiązują ustalenia dla obszarów zalewanych wodami powodziowymi zawarte w § 8 ust. 6.

285. 4ZL2

1) na terenie obowiązują ustalenia zawarte w § 10 ust. 20,
2) na terenie, w granicach zgodnie z rysunkiem planu obowiązują ustalenia dla strefy ochrony krajobrazu kulturowego „K”, strefy ochrony konserwatorskiej „B” oraz dla strefy obserwacji archeologicznej „OW” ustalonych w § 7,
3) na terenie, w granicach zgodnie z rysunkiem planu obowiązują ustalenia dla strefy ochrony uzdrowiskowej „C” ustalonej w § 8.

286. 4ZL3, 4ZL4

1) na terenie obowiązują ustalenia zawarte w § 10 ust. 20,
2) na terenie, w granicach zgodnie z rysunkiem planu obowiązują ustalenia dla strefy ochrony krajobrazu kulturowego „K” ustalonej w § 7,
3) na terenie, w granicach zgodnie z rysunkiem planu obowiązują ustalenia dla strefy ochrony uzdrowiskowej „C” ustalonej w § 8,
4) na terenie, w granicach zgodnie z rysunkiem planu obowiązują ustalenia dla obszarów zalewanych wodami powodziowymi zawarte w § 8 ust. 6.

287. 4ZL5, 4ZL6, 4ZL7

1) na terenie obowiązują ustalenia zawarte w § 10 ust. 20,
2) na terenie, w granicach zgodnie z rysunkiem planu obowiązują ustalenia dla strefy ochrony uzdrowiskowej „C” ustalonej w § 8.

288. 4ZL8, 4ZL9

1) na terenie obowiązują ustalenia zawarte w § 10 ust. 20,
2) na terenie, w granicach zgodnie z rysunkiem planu obowiązują ustalenia dla strefy ochrony uzdrowiskowej „C” ustalonej w § 8,
3) na terenie, w granicach zgodnie z rysunkiem planu obowiązują ustalenia dla obszarów zalewanych wodami powodziowymi zawarte w § 8 ust. 6.

289. 4ZL10

1) na terenie obowiązują ustalenia zawarte w § 10 ust. 20,
2) na terenie, w granicach zgodnie z rysunkiem planu obowiązują ustalenia dla strefy ochrony uzdrowiskowej „C” ustalonej w § 8.

290. 4ZL11

1) na terenie obowiązują ustalenia zawarte w § 10 ust. 20,
2) na terenie, w granicach zgodnie z rysunkiem planu obowiązują ustalenia dla strefy ochrony uzdrowiskowej „C” ustalonej w § 8,
3) na terenie, w granicach zgodnie z rysunkiem planu obowiązują ustalenia dla obszarów zalewanych wodami powodziowymi zawarte w § 8 ust. 6,

291. od 4ZL12 do 4ZL37

1) na terenie obowiązują ustalenia zawarte w § 10 ust. 20,
2) na terenie, w granicach zgodnie z rysunkiem planu obowiązują ustalenia dla strefy ochrony uzdrowiskowej „C” ustalonej w § 8.

292. od 4ZL38 do 4ZL56

1) na terenie obowiązują ustalenia zawarte w § 10 ust. 20.

293. 4ZL57

1) na terenie obowiązują ustalenia zawarte w § 10 ust. 20,
2) na terenie, w granicach zgodnie z rysunkiem planu obowiązują ustalenia dla strefy ochrony krajobrazu kulturowego „K” oraz dla strefy obserwacji archeologicznej „OW” ustalonych w § 7,
3) na terenie, w granicach zgodnie z rysunkiem planu obowiązują ustalenia dla strefy ochrony uzdrowiskowej „C” ustalonej w § 8.

294. 4ZL58

1) na terenie obowiązują ustalenia zawarte w § 10 ust. 20,
2) na terenie, w granicach zgodnie z rysunkiem planu obowiązują ustalenia dla strefy ochrony krajobrazu kulturowego „K” ustalonej w § 7.
3) na terenie, w granicach zgodnie z rysunkiem planu obowiązują ustalenia dla strefy ochrony uzdrowiskowej „C” ustalonej w § 8.

295. 4ZL59. 4ZL60, 4ZL61

1) na terenie obowiązują ustalenia zawarte w § 10 ust. 20,
2) na terenie, w granicach zgodnie z rysunkiem planu obowiązują ustalenia dla strefy ochrony uzdrowiskowej „C” ustalonej w § 8.

296. 4ZL62, 4ZL63

1) na terenie obowiązują ustalenia zawarte w § 10 ust. 20,
2) na terenie, w granicach zgodnie z rysunkiem planu obowiązują ustalenia dla strefy ochrony krajobrazu kulturowego „K”, strefy ochrony konserwatorskiej „B” oraz dla strefy obserwacji archeologicznej „OW” ustalonych w § 7,
3) na terenie, w granicach zgodnie z rysunkiem planu obowiązują ustalenia dla strefy ochrony uzdrowiskowej „C” ustalonej w § 8.

297. 4ZL64

1) na terenie obowiązują ustalenia zawarte w § 10 ust. 20.

298. 4ZL65

1) na terenie obowiązują ustalenia zawarte w § 10 ust. 20,
2) na terenie, w granicach zgodnie z rysunkiem planu obowiązują ustalenia dla strefy ochrony krajobrazu kulturowego „K”, strefy ochrony konserwatorskiej „B” oraz dla strefy obserwacji archeologicznej „OW” ustalonych w § 7,
3) na terenie, w granicach zgodnie z rysunkiem planu obowiązują ustalenia dla strefy ochrony uzdrowiskowej „C” ustalonej w § 8.

299. 4ZL66

1) na terenie obowiązują ustalenia zawarte w § 10 ust. 20,
2) na terenie, w granicach zgodnie z rysunkiem planu obowiązują ustalenia dla strefy ochrony krajobrazu kulturowego „K”, oraz dla strefy obserwacji archeologicznej „OW” ustalonych w § 7,
3) na terenie, w granicach zgodnie z rysunkiem planu obowiązują ustalenia dla strefy ochrony uzdrowiskowej „C” ustalonej w § 8.

300. 4ZLp1

1) na terenie obowiązują ustalenia zawarte w § 10 ust. 21,
2) na terenie, w granicach zgodnie z rysunkiem planu obowiązują ustalenia dla strefy ochrony krajobrazu kulturowego „K" ustalonej w § 7,
3) na terenie, w granicach zgodnie z rysunkiem planu obowiązują ustalenia dla obszarów zalewanych wodami powodziowymi zawarte w § 8 ust. 6.

301. 4ZC1

1) na terenie obowiązują ustalenia zawarte w § 10 ust. 28,
2) na terenie, w granicach zgodnie z rysunkiem planu obowiązują ustalenia dla strefy ochrony krajobrazu kulturowego „K oraz dla strefy ochrony konserwatorskiej „B" ustalonych w § 7,
3) na terenie, w granicach zgodnie z rysunkiem planu obowiązują ustalenia dla strefy ochrony uzdrowiskowej „C" ustalonej w § 8.

302. 4ZI1

1) na terenie obowiązują ustalenia zawarte w § 10 ust. 29,
2) na terenie, w granicach zgodnie z rysunkiem planu obowiązują ustalenia dla strefy ochrony krajobrazu kulturowego „K" ustalonej w § 7,
3) na terenie, w granicach zgodnie z rysunkiem planu obowiązują ustalenia dla strefy ochrony uzdrowiskowej „C" ustalonej w § 8.

303. 4ZI2

1) na terenie obowiązują ustalenia zawarte w § 10 ust. 29,
2) na terenie, w granicach zgodnie z rysunkiem planu obowiązują ustalenia dla strefy ochrony krajobrazu kulturowego „K", dla strefy obserwacji archeologicznej „OW" ustalonych w § 7,
3) na terenie, w granicach zgodnie z rysunkiem planu obowiązują ustalenia dla strefy ochrony uzdrowiskowej „C" ustalonej w § 8.

304. 4ZI3

1) na terenie obowiązują ustalenia zawarte w § 10 ust. 29,
2) na terenie, w granicach zgodnie z rysunkiem planu obowiązują ustalenia dla strefy ochrony krajobrazu kulturowego „K" dla strefy ochrony konserwatorskiej „B", dla strefy obserwacji archeologicznej „OW" ustalonych w § 7,
3) na terenie, w granicach zgodnie z rysunkiem planu obowiązują ustalenia dla strefy ochrony uzdrowiskowej „C" ustalonej w § 8.

305. 4ZI4

1) na terenie obowiązują ustalenia zawarte w § 10 ust. 29,
2) na terenie, w granicach zgodnie z rysunkiem planu obowiązują ustalenia dla strefy ochrony krajobrazu kulturowego „K", dla strefy obserwacji archeologicznej „OW" ustalonych w § 7,
3) na terenie, w granicach zgodnie z rysunkiem planu obowiązują ustalenia dla strefy ochrony uzdrowiskowej „C" ustalonej w § 8.

306. 4MN1

1) na terenie obowiązują ustalenia zawarte w § 10 ust. 1,
2) na terenie, w granicach zgodnie z rysunkiem planu obowiązują ustalenia dla strefy ochrony krajobrazu kulturowego „K", strefy ochrony konserwatorskiej „B" oraz strefy ochrony archeologicznej „OW" ustalonych w § 7,
3) na terenie, w granicach zgodnie z rysunkiem planu obowiązują ustalenia dla strefy ochrony uzdrowiskowej „C" ustalonej w § 8.

307. 4MN2

1) na terenie obowiązują ustalenia zawarte w § 10 ust. 1,
2) na terenie, w granicach zgodnie z rysunkiem planu obowiązują ustalenia dla strefy ochrony krajobrazu kulturowego „K", ustalonych w § 7.
3) na terenie, w granicach zgodnie z rysunkiem planu obowiązują ustalenia dla strefy ochrony uzdrowiskowej „C" ustalonej w § 8.
4) na terenie, w granicach zgodnie z rysunkiem planu obowiązują ustalenia dla obszarów zalewanych wodami powodziowymi zawarte w § 8 ust. 6

308. 4MN3, 4MN4, 4MN5, 4MN6

1) na terenie obowiązują ustalenia zawarte w § 10 ust. 1,
2) na terenie, w granicach zgodnie z rysunkiem planu obowiązują ustalenia dla strefy ochrony krajobrazu kulturowego „K", dla strefy ochrony konserwatorskiej „B" oraz dla strefy obserwacji archeologicznej „OW" ustalonych w § 7,
3) na terenie, w granicach zgodnie z rysunkiem planu obowiązują ustalenia dla strefy ochrony uzdrowiskowej „C" ustalonej w § 8.

309. 4MN7

1) na terenie obowiązują ustalenia zawarte w § 10 ust. 1,
2) na terenie, w granicach zgodnie z rysunkiem planu obowiązują ustalenia dla strefy ochrony krajobrazu kulturowego „K", dla strefy ochrony konserwatorskiej „B" oraz dla strefy obserwacji archeologicznej „OW" ustalonych w § 7,
3) na terenie, w granicach zgodnie z rysunkiem planu obowiązują ustalenia dla strefy ochrony uzdrowiskowej „C" ustalonej w § 8.

310. 4MN8

1) na terenie obowiązują ustalenia zawarte w § 10 ust. 1,
2) na terenie, w granicach zgodnie z rysunkiem planu obowiązują ustalenia dla strefy ochrony krajobrazu kulturowego „K", dla strefy ochrony konserwatorskiej "B" ustalonych w § 7,
3) na terenie, w granicach zgodnie z rysunkiem planu obowiązują ustalenia dla strefy ochrony uzdrowiskowej „C" ustalonej w § 8.

311. 4MN9

1) na terenie obowiązują ustalenia zawarte w § 10 ust. 1,

2) na terenie, w granicach zgodnie z rysunkiem planu obowiązują ustalenia dla strefy ochrony uzdrowiskowej „C" ustalonej w § 8,
3) na terenie, w granicach zgodnie z rysunkiem planu obowiązują ustalenia dla strefy ochrony sanitarnej cmentarzy zawarte w § 8.

312. 4MN10

1) na terenie obowiązują ustalenia zawarte w § 10 ust. 1,
2) na terenie, w granicach zgodnie z rysunkiem planu obowiązują ustalenia dla strefy ochrony uzdrowiskowej „C" ustalonej w § 8.

313. 4MN11

1) na terenie obowiązują ustalenia zawarte w § 10 ust. 1,
2) na terenie, w granicach zgodnie z rysunkiem planu obowiązują ustalenia dla strefy ochrony krajobrazu kulturowego „K" oraz dla strefy obserwacji archeologicznej „OW" ustalonych w § 7,
3) na terenie, w granicach zgodnie z rysunkiem planu obowiązują ustalenia dla strefy ochrony uzdrowiskowej „C" ustalonej w § 8.

314. 4MN12

1) na terenie obowiązują ustalenia zawarte w § 10 ust. 1,
2) na terenie, w granicach zgodnie z rysunkiem planu obowiązują ustalenia dla strefy ochrony krajobrazu kulturowego „K", dla strefy ochrony konserwatorskiej "B" ustalonych w § 7,
3) na terenie, w granicach zgodnie z rysunkiem planu obowiązują ustalenia dla strefy ochrony uzdrowiskowej „C" ustalonej w § 8.

315. 4MN13

1) na terenie obowiązują ustalenia zawarte w § 10 ust. 1,
2) na terenie, w granicach zgodnie z rysunkiem planu obowiązują ustalenia dla strefy ochrony krajobrazu kulturowego „K" oraz dla strefy obserwacji archeologicznej „OW" ustalonych w § 7.

316. 4MN14

1) na terenie obowiązują ustalenia zawarte w § 10 ust. 1,
2) na terenie, w granicach zgodnie z rysunkiem planu obowiązują ustalenia dla strefy ochrony krajobrazu kulturowego „K oraz dla strefy obserwacji archeologicznej „OW" ustalonych w § 7,
3) na terenie, w granicach zgodnie z rysunkiem planu obowiązują ustalenia dla strefy ochrony uzdrowiskowej „C" ustalonej w § 8.

317. 4MN15

1) na terenie obowiązują ustalenia zawarte w § 10 ust. 1,
2) na terenie, w granicach zgodnie z rysunkiem planu obowiązują ustalenia dla strefy ochrony uzdrowiskowej „C" ustalonej w § 8.

318. 4MN16

1) na terenie obowiązują ustalenia zawarte w § 10 ust. 1,
2) na terenie, w granicach zgodnie z rysunkiem planu obowiązują ustalenia dla strefy ochrony krajobrazu kulturowego „K" strefy ochrony konserwatorskiej „B" oraz dla strefy obserwacji archeologicznej „OW" ustalonych w § 7,
3) na terenie, w granicach zgodnie z rysunkiem planu obowiązują ustalenia dla strefy ochrony uzdrowiskowej „C" ustalonej w § 8.

319. 4MN17

1) na terenie obowiązują ustalenia zawarte w § 10 ust. 1,
2) na terenie, w granicach zgodnie z rysunkiem planu obowiązują ustalenia dla strefy ochrony krajobrazu kulturowego „K" oraz dla strefy obserwacji archeologicznej „OW" ustalonych w § 7.
3) na terenie, w granicach zgodnie z rysunkiem planu obowiązują ustalenia dla strefy ochrony uzdrowiskowej „C" ustalonej w § 8.

320. 4MN18

1) na terenie obowiązują ustalenia zawarte w § 10 ust. 1,
2) na terenie, w granicach zgodnie z rysunkiem planu obowiązują ustalenia dla strefy ochrony krajobrazu kulturowego „K" oraz dla strefy obserwacji archeologicznej „OW" ustalonych w § 7,
3) na terenie, w granicach zgodnie z rysunkiem planu obowiązują ustalenia dla strefy ochrony uzdrowiskowej „C" ustalonej w § 8.

321. 4MN19

1) na terenie obowiązują ustalenia zawarte w § 10 ust. 1,
2) na terenie, w granicach zgodnie z rysunkiem planu obowiązują ustalenia dla strefy ochrony krajobrazu kulturowego „K", ustalonej w § 7,
3) na terenie, w granicach zgodnie z rysunkiem planu obowiązują ustalenia dla strefy ochrony uzdrowiskowej „C" ustalonej w § 8.

322. 4MN1/RM, 4MN2/RM, 4MN3/RM, 4MN4/RM, 4MN6/RM

1) na terenie obowiązują ustalenia zawarte w § 10 ust.1, 5,
2) na terenie, w granicach zgodnie z rysunkiem planu obowiązują ustalenia dla strefy ochrony krajobrazu kulturowego „K oraz dla strefy obserwacji archeologicznej „OW", ochrony konserwatorskiej „B" ustalonych w § 7,
3) na terenie, w granicach zgodnie z rysunkiem planu obowiązują ustalenia dla strefy ochrony uzdrowiskowej „C" ustalonej w § 8.

323. 4MN7/RM

1) na terenie obowiązują ustalenia zawarte w § 10 ust.1, 5,
2) na terenie, w granicach zgodnie z rysunkiem planu obowiązują ustalenia dla strefy ochrony krajobrazu kulturowego „K" oraz dla strefy obserwacji archeologicznej „OW", ochrony konserwatorskiej „B" , ścisłej strefy ochrony konserwatorskiej „A" ustalonych w § 7,

3) na terenie, w granicach zgodnie z rysunkiem planu obowiązują ustalenia dla strefy ochrony uzdrowiskowej „C” ustalonej w § 8.

324. 4MN8/RM, 4MN9/RM

1) na terenie obowiązują ustalenia zawarte w § 10 ust.1, 5,
2) na terenie, w granicach zgodnie z rysunkiem planu obowiązują ustalenia dla strefy ochrony krajobrazu kulturowego „K” oraz dla strefy obserwacji archeologicznej „OW”, ochrony konserwatorskiej „B” ustalonych w § 7,
3) na terenie, w granicach zgodnie z rysunkiem planu obowiązują ustalenia dla strefy ochrony uzdrowiskowej „C” ustalonej w § 8.

325. 4MN10/RM, 4MN11/RM, 4MN12/RM

1) na terenie obowiązują ustalenia zawarte w § 10 ust.1, 5,
2) krajobrazu kulturowego „K oraz dla strefy obserwacji archeologicznej „OW”, ustalonych w § 7,
3) na terenie, w granicach zgodnie z rysunkiem planu obowiązują ustalenia dla strefy ochrony uzdrowiskowej „C” ustalonej w § 8.

326. 4MN13/RM

1) na terenie obowiązują ustalenia zawarte w § 10 ust.1, 5,
2) na terenie, w granicach zgodnie z rysunkiem planu obowiązują ustalenia dla strefy ochrony krajobrazu kulturowego „K oraz dla strefy obserwacji archeologicznej „OW”, ochrony konserwatorskiej „B” ustalonych w § 7.

327. 4MN14/RM, 4MN15/RM, 4MN16/RM

1) na terenie obowiązują ustalenia zawarte w § 10 ust.1, 5,
2) na terenie, w granicach zgodnie z rysunkiem planu obowiązują ustalenia dla strefy ochrony krajobrazu kulturowego „K oraz dla strefy obserwacji archeologicznej „OW”, ustalonych w § 7.

328. 4MN17/RM, 4MN18/RM

1) na terenie obowiązują ustalenia zawarte w § 10 ust.1, 5,
2) na terenie, w granicach zgodnie z rysunkiem planu obowiązują ustalenia dla strefy ochrony krajobrazu kulturowego „K” oraz dla strefy obserwacji archeologicznej „OW”, strefy „B” ochrony konserwatorskiej ustalonych w § 7.

329. 4MN19/RM, 4MN20/RM, 4MN21/RM, 4MN22/ /RM

1) Na terenie obowiązują ustalenia zawarte w § 10 ust. 1, 5.
2) Na terenie, w granicach zgodnie z rysunkiem planu obowiązują ustalenia dla strefy ochrony krajobrazu kulturowego „K” oraz dla strefy obserwacji archeologicznej „OW” ustalonych w § 7.

330. 4MN23/RM, 4MN24/RM, 4MN25/RM, 4MN26/ /RM, 4MN27/RM, 4MN28/RM, 4MN29/RM, 4MN30/RM, 4MN31/RM, 4MN32/RM, 4MN33/ /RM

1) na terenie obowiązują ustalenia zawarte w § 10 ust.1, 5,
2) na terenie, w granicach zgodnie z rysunkiem planu obowiązują ustalenia dla strefy ochrony krajobrazu kulturowego „K oraz dla strefy obserwacji archeologicznej „OW”, strefy ochrony konserwatorskiej „B” ustalonych w § 7,
3) na terenie, w granicach zgodnie z rysunkiem planu obowiązują ustalenia dla strefy ochrony uzdrowiskowej „C” ustalonej w § 8.

331. 4MU1, 4MU2, 4MU3

1) na terenie obowiązują ustalenia zawarte w § 10 ust. 3,
2) na terenie, w granicach zgodnie z rysunkiem planu obowiązują ustalenia dla strefy ochrony krajobrazu kulturowego „K oraz dla strefy obserwacji archeologicznej „OW”, strefy ochrony konserwatorskiej „B” ustalonych w § 7,
3) na terenie, w granicach zgodnie z rysunkiem planu obowiązują ustalenia dla strefy ochrony uzdrowiskowej „C” ustalonej w § 8.

332. 4MU4

1) na terenie obowiązują ustalenia zawarte w § 10 ust. 3,
2) na terenie, w granicach zgodnie z rysunkiem planu obowiązują ustalenia dla strefy ochrony krajobrazu kulturowego „K” oraz dla strefy obserwacji archeologicznej „OW”, strefy ścisłej ochrony konserwatorskiej „A” ustalonych w § 7,
3) na terenie, w granicach zgodnie z rysunkiem planu obowiązują ustalenia dla strefy ochrony uzdrowiskowej „C” ustalonej w § 8,
4) na terenie, w granicach zgodnie z rysunkiem planu obowiązują ustalenia dla strefy ochrony sanitarnej cmentarzy zawarte w § 8.

333. 4MU5

1) na terenie obowiązują ustalenia zawarte w § 10 ust. 3,
2) na terenie, w granicach zgodnie z rysunkiem planu obowiązują ustalenia dla strefy ochrony krajobrazu kulturowego „K oraz dla strefy obserwacji archeologicznej „OW”, strefy ścisłej ochrony konserwatorskiej „A”, strefy ochrony konserwatorskiej „B” ustalonych w § 7,
3) na terenie, w granicach zgodnie z rysunkiem planu obowiązują ustalenia dla strefy ochrony uzdrowiskowej „C” ustalonej w § 8.

334. 4MU6, 4MU7

1) na terenie obowiązują ustalenia zawarte w § 10 ust. 3,
2) na terenie, w granicach zgodnie z rysunkiem planu obowiązują ustalenia dla strefy ochrony krajobrazu kulturowego „K oraz dla strefy obserwacji archeologicznej „OW”, strefy ochrony konserwatorskiej „B” ustalonych w § 7,

3) na terenie, w granicach zgodnie z rysunkiem planu obowiązują ustalenia dla strefy ochrony uzdrowiskowej „C” ustalonej w § 8,
4) na terenie, w granicach zgodnie z rysunkiem planu obowiązują ustalenia dla strefy ochrony sanitarnej cmentarzy zawarte w § 8.

335. 4MU8

1) na terenie obowiązują ustalenia zawarte w § 10 ust. 3,
2) na terenie, w granicach zgodnie z rysunkiem planu obowiązują ustalenia dla strefy ochrony uzdrowiskowej „C” ustalonej w § 8.

336. 4MW1

1) na terenie obowiązują ustalenia zawarte w § 10 ust. 4,
2) na terenie, w granicach zgodnie z rysunkiem planu obowiązują ustalenia dla strefy ochrony krajobrazu kulturowego „K”, strefy ochrony konserwatorskiej „B” ustalonych w § 7,
3) na terenie, w granicach zgodnie z rysunkiem planu obowiązują ustalenia dla strefy ochrony uzdrowiskowej „C” ustalonej w § 8.

337. 4MW2

1) na terenie obowiązują ustalenia zawarte w § 10 ust. 4,
2) na terenie, w granicach zgodnie z rysunkiem planu obowiązują ustalenia dla strefy ochrony krajobrazu kulturowego „K oraz dla strefy obserwacji archeologicznej „OW”, strefy ochrony konserwatorskiej „B” ustalonych w § 7,
3) na terenie, w granicach zgodnie z rysunkiem planu obowiązują ustalenia dla strefy ochrony uzdrowiskowej „C” ustalonej w § 8.

338. 4 UO1

1) na terenie obowiązują ustalenia zawarte w § 10 ust. 8,
2) na terenie, w granicach zgodnie z rysunkiem planu obowiązują ustalenia dla strefy ochrony krajobrazu kulturowego „K oraz dla strefy obserwacji archeologicznej „OW”, strefy ochrony konserwatorskiej „B” ustalonych w § 7,
3) na terenie, w granicach zgodnie z rysunkiem planu obowiązują ustalenia dla strefy ochrony uzdrowiskowej „C” ustalonej w § 8.

339. 4 UO2

1) na terenie obowiązują ustalenia zawarte w § 10 ust. 8,
2) na terenie, w granicach zgodnie z rysunkiem planu obowiązują ustalenia dla strefy ochrony krajobrazu kulturowego „K” ustalonych w § 7,
3) na terenie, w granicach zgodnie z rysunkiem planu obowiązują ustalenia dla strefy ochrony uzdrowiskowej „C” ustalonej w § 8.

340. 4U1

1) na terenie obowiązują ustalenia zawarte w § 10 ust. 7
2) na terenie, w granicach zgodnie z rysunkiem planu obowiązują ustalenia dla strefy ochrony krajobrazu kulturowego „K ustalonych w § 7.
3) na terenie, w granicach zgodnie z rysunkiem planu obowiązują ustalenia dla strefy ochrony uzdrowiskowej „C” ustalonej w § 8.
4) na terenie, w granicach zgodnie z rysunkiem planu obowiązują ustalenia dla strefy ochrony sanitarnej cmentarzy zawarte w § 8.

341. 4U2

1) na terenie obowiązują ustalenia zawarte w § 10 ust. 7,
2) na terenie, w granicach zgodnie z rysunkiem planu obowiązują ustalenia dla strefy ochrony krajobrazu kulturowego „K ustalonych w § 7.
3) na terenie, w granicach zgodnie z rysunkiem planu obowiązują ustalenia dla strefy ochrony uzdrowiskowej „C” ustalonej w § 8.

342. 4U/P1, 4U/P2

1) na terenie obowiązują odpowiednio do rodzaju realizowanej zabudowy ustalenia zawarte w § 10 ust. 7, ust. 17,
2) na terenie, w granicach zgodnie z rysunkiem planu obowiązują ustalenia dla strefy ochrony krajobrazu kulturowego „K ustalonych w § 7,
3) na terenie, w granicach zgodnie z rysunkiem planu obowiązują ustalenia dla strefy ochrony uzdrowiskowej „C” ustalonej w § 8.

343. 4U/P3

1) na terenie obowiązują odpowiednio do rodzaju realizowanej zabudowy ustalenia zawarte w § 10 ust. 7, ust. 17,
2) na terenie, w granicach zgodnie z rysunkiem planu obowiązują ustalenia dla strefy ochrony krajobrazu kulturowego „K”, strefy ochrony konserwatorskiej „B” oraz dla strefy obserwacji archeologicznej „OW” ustalonych w § 7,
3) na terenie, w granicach zgodnie z rysunkiem planu obowiązują ustalenia dla strefy ochrony uzdrowiskowej „C” ustalonej w § 8.

344. 4UKs1

1) na terenie obowiązują ustalenia zawarte w § 10 ust. 12,
2) na terenie, w granicach zgodnie z rysunkiem planu obowiązują ustalenia dla strefy ochrony krajobrazu kulturowego „K”, strefy ścisłej ochrony konserwatorskiej „A” oraz dla strefy obserwacji archeologicznej „OW” ustalonych w § 7,
3) na terenie, w granicach zgodnie z rysunkiem planu obowiązują ustalenia dla strefy ochrony uzdrowiskowej „C” ustalonej w § 8.

345. 4US1

1) na terenie obowiązują ustalenia zawarte w § 10 ust. 14,
2) na terenie, w granicach zgodnie z rysunkiem planu obowiązują ustalenia dla strefy ochrony krajobrazu kulturowego „K” oraz dla strefy obserwacji archeologicznej „OW” ustalonych w § 7,

3) na terenie, w granicach zgodnie z rysunkiem planu obowiązują ustalenia dla strefy ochrony uzdrowiskowej „C" ustalonej w § 8.

346. 4UI1

1) na terenie obowiązują ustalenia zawarte w § 10 ust. 13
2) na terenie, w granicach zgodnie z rysunkiem planu obowiązują ustalenia dla strefy ochrony krajobrazu kulturowego „K", strefy ochrony konserwatorskiej „B" oraz dla strefy obserwacji archeologicznej „OW" ustalonych w § 7.

347. 4ZD 1

1) na terenie obowiązują ustalenia zawarte w § 10 ust. 27,
2) na terenie, w granicach zgodnie z rysunkiem planu obowiązują ustalenia dla strefy ochrony uzdrowiskowej „C" ustalonej w § 8.

348. 4ZC1

1) na terenie obowiązują ustalenia zawarte w § 10 ust. 27,
2) na terenie, w granicach zgodnie z rysunkiem planu obowiązują ustalenia dla strefy ochrony krajobrazu kulturowego „K oraz dla strefy ochrony konserwatorskiej „B" ustalonych w § 7,
3) na terenie, w granicach zgodnie z rysunkiem planu obowiązują ustalenia dla strefy ochrony uzdrowiskowej „C" ustalonej w § 8.

349. 4KS1

1) na terenie obowiązują ustalenia zawarte w § 10 ust. 31
2) na terenie, w granicach zgodnie z rysunkiem planu obowiązują ustalenia dla strefy ochrony krajobrazu kulturowego „K" ustalonej w § 7,
3) na terenie, w granicach zgodnie z rysunkiem planu obowiązują ustalenia dla strefy ochrony uzdrowiskowej „C" ustalonej w § 8,
4) na terenie, w granicach zgodnie z rysunkiem planu obowiązują ustalenia dla strefy ochrony sanitarnej cmentarzy zawarte w § 8.

350. 4KS2

1) na terenie obowiązują ustalenia zawarte w § 10 ust. 31,
2) na terenie, w granicach zgodnie z rysunkiem planu obowiązują ustalenia dla strefy ochrony krajobrazu kulturowego „K", strefy ochrony konserwatorskiej "B" oraz strefy obserwacji archeologicznej "OW" ustalonej w § 7,
3) na terenie, w granicach zgodnie z rysunkiem planu obowiązują ustalenia dla strefy ochrony uzdrowiskowej „C" ustalonej w § 8.

351. 4KK1, 4KK2

1) na terenie obowiązują ustalenia zawarte w § 10 ust. 30,
2) na terenie, w granicach zgodnie z rysunkiem planu obowiązują ustalenia dla strefy ochrony krajobrazu kulturowego „K", strefy ochrony konserwatorskiej „B", strefy ochrony archeologicznej „OW" ustalonych w § 7,
3) na terenie, w granicach zgodnie z rysunkiem planu obowiązują ustalenia dla strefy ochrony uzdrowiskowej „C" ustalonej w § 8.

352. 4KK3,

1) na terenie obowiązują ustalenia zawarte w § 10 ust. 30,
2) na terenie, w granicach zgodnie z rysunkiem planu obowiązują ustalenia dla strefy ochrony krajobrazu kulturowego „K" ustalonej w § 7,
3) na terenie, w granicach zgodnie z rysunkiem planu obowiązują ustalenia dla strefy ochrony uzdrowiskowej „C" ustalonej w § 8,
4) na terenie, w granicach zgodnie z rysunkiem planu obowiązują ustalenia dla obszaru zalewanego wodami powodziowymi, zawarte w § 8.

353. 4W1

1) na terenie obowiązują ustalenia zawarte w § 10 ust. 33,
2) na terenie, w granicach zgodnie z rysunkiem planu obowiązują ustalenia dla strefy ochrony uzdrowiskowej „C" ustalonej w § 8.

354. 4WS1 do 4WS18

1) na terenie obowiązują ustalenia zawarte w § 10 ust. 34.

WIEŚ DŁUGOPOLE GÓRNE– załącznik nr 5

355. 5R1, 5R2

1) na terenie obowiązują ustalenia zawarte w § 10 ust. 24,
2) na terenie, w granicach zgodnie z rysunkiem planu obowiązują ustalenia dla strefy ochrony krajobrazu kulturowego „K", ustalonej w § 7,
3) na terenie, w granicach zgodnie z rysunkiem planu obowiązują ustalenia dla strefy ochrony uzdrowiskowej „B" ustalonej w § 8.

356. 5R3, 5R4

1) na terenie obowiązują ustalenia zawarte w § 10 ust. 24,
2) na terenie, w granicach zgodnie z rysunkiem planu obowiązują ustalenia dla strefy ochrony krajobrazu kulturowego „K", strefy obserwacji archeologicznej „OW" ustalonych w § 7,
3) na terenie, w granicach zgodnie z rysunkiem planu obowiązują ustalenia dla strefy ochrony uzdrowiskowej „B" ustalonej w § 8.

357. 5R5, 5R6

1) na terenie obowiązują ustalenia zawarte w § 10 ust. 24,
2) Na terenie, w granicach zgodnie z rysunkiem planu obowiązują ustalenia dla strefy ochrony krajobrazu kulturowego „K", strefy obserwacji archeologicznej „OW" ustalonych w § 7.

358. 5R7

1) na terenie obowiązują ustalenia zawarte w § 10 ust. 24,

2) na terenie, w granicach zgodnie z rysunkiem planu obowiązują ustalenia dla strefy ochrony krajobrazu kulturowego „K”, strefy ochrony konserwatorskiej "B", strefy obserwacji archeologicznej „OW”, strefy ochrony archeologicznej „W” ustalonych w § 7,
3) na terenie, w granicach zgodnie z rysunkiem planu obowiązują ustalenia dla strefy ochrony sanitarnej cmentarzy zawarte w § 8.

359. 5R8

1) na terenie obowiązują ustalenia zawarte w § 10 ust. 24,
2) na terenie, w granicach zgodnie z rysunkiem planu obowiązują ustalenia dla strefy ochrony krajobrazu kulturowego „K”, strefy ochrony konserwatorskiej „B”, strefy obserwacji archeologicznej „OW” ustalonych w § 7,
3) na terenie, w granicach zgodnie z rysunkiem planu obowiązują ustalenia dla strefy ochrony sanitarnej cmentarzy zawarte w § 8.

360. 5R9, 5R10

1) na terenie obowiązują ustalenia zawarte w § 10 ust. 24,
2) na terenie, w granicach zgodnie z rysunkiem planu obowiązują ustalenia dla strefy ochrony krajobrazu kulturowego „K”, ustalonej w § 7.

361. 5R11

1) na terenie obowiązują ustalenia zawarte w § 10 ust. 24,
2) Na terenie, w granicach zgodnie z rysunkiem planu obowiązują ustalenia dla strefy ochrony krajobrazu kulturowego „K”, strefy obserwacji archeologicznej „OW” ustalonych w § 7,

362. 5R12

1) na terenie obowiązują ustalenia zawarte w § 10 ust. 24,
2) Na terenie, w granicach zgodnie z rysunkiem planu obowiązują ustalenia dla strefy ochrony krajobrazu kulturowego „K”, strefy ochrony konserwatorskiej „B”, strefy obserwacji archeologicznej „OW” ustalonych w § 7,

363. 5 R13, 5R14

1) na terenie obowiązują ustalenia zawarte w § 10 ust. 24
2) Na terenie, w granicach zgodnie z rysunkiem planu obowiązują ustalenia dla strefy ochrony krajobrazu kulturowego „K”, ustalonej w § 7.
3) na terenie, w granicach zgodnie z rysunkiem planu obowiązują ustalenia dla obszaru zalewanego wodami powodziowymi, zawarte w § 8.

364. 5R15

1) na terenie obowiązują ustalenia zawarte w § 10 ust. 24,
2) na terenie, w granicach zgodnie z rysunkiem planu obowiązują ustalenia dla strefy ochrony krajobrazu kulturowego „K”, strefy obserwacji archeologicznej „OW” ustalonych w § 7,
3) na terenie, w granicach zgodnie z rysunkiem planu obowiązują ustalenia dla obszaru zalewanego wodami powodziowymi, zawarte w § 8

365. 5R16

1) na terenie obowiązują ustalenia zawarte w § 10 ust. 24
2) Na terenie, w granicach zgodnie z rysunkiem planu obowiązują ustalenia dla strefy ochrony krajobrazu kulturowego „K”, ustalonej w § 7.
3) na terenie, w granicach zgodnie z rysunkiem planu obowiązują ustalenia dla obszaru zalewanego wodami powodziowymi, zawarte w § 8.

366. 5R17, 5R18

1) na terenie obowiązują ustalenia zawarte w § 10 ust. 24,
2) Na terenie, w granicach zgodnie z rysunkiem planu obowiązują ustalenia dla strefy ochrony krajobrazu kulturowego „K”, strefy ochrony konserwatorskiej „B”, strefy obserwacji archeologicznej „OW” ustalonych w § 7,
3) na terenie, w granicach zgodnie z rysunkiem planu obowiązują ustalenia dla obszaru zalewanego wodami powodziowymi, zawarte w § 8.

367. 5R19

1) na terenie obowiązują ustalenia zawarte w § 10 ust. 24,
2) Na terenie, w granicach zgodnie z rysunkiem planu obowiązują ustalenia dla strefy ochrony krajobrazu kulturowego „K” ustalonej w § 7,
3) na terenie, w granicach zgodnie z rysunkiem planu obowiązują ustalenia dla obszaru zalewanego wodami powodziowymi, zawarte w § 8.

368. 5R20, 5R21

1) na terenie obowiązują ustalenia zawarte w § 10 ust. 24,
2) Na terenie, w granicach zgodnie z rysunkiem planu obowiązują ustalenia dla strefy ochrony krajobrazu kulturowego „K”, ścisłej strefy ochrony konserwatorskiej „A” strefy ochrony konserwatorskiej „B”, strefy obserwacji archeologicznej „OW” ustalonych w § 7,
3) na terenie, w granicach zgodnie z rysunkiem planu obowiązują ustalenia dla obszaru zalewanego wodami powodziowymi, zawarte w § 8.

369. 5R22

1) na terenie obowiązują ustalenia zawarte w § 10 ust. 24,
2) na terenie, w granicach zgodnie z rysunkiem planu obowiązują ustalenia dla strefy ochrony krajobrazu kulturowego „K”, ścisłej strefy ochrony konserwatorskiej „A” strefy ochrony konserwatorskiej „B”, strefy obserwacji archeologicznej „OW” ustalonych w § 7,
3) na terenie, w granicach zgodnie z rysunkiem planu obowiązują ustalenia dla obszaru zalewanego wodami powodziowymi, zawarte w § 8,
4) na terenie, w granicach zgodnie z rysunkiem planu obowiązują ustalenia dla strefy ochrony sanitarnej cmentarzy zawarte w § 8.

370. 5R23, 5R24

1) na terenie obowiązują ustalenia zawarte w § 10 ust. 24,
2) na terenie, w granicach zgodnie z rysunkiem planu obowiązują ustalenia dla strefy ochrony krajobrazu kulturowego „K" strefy obserwacji archeologicznej „OW" ustalonych w § 7,
3) na terenie, w granicach zgodnie z rysunkiem planu obowiązują ustalenia dla obszaru zalewanego wodami powodziowymi, zawarte w § 8.

371. 5R25

1) na terenie obowiązują ustalenia zawarte w § 10 ust. 24,
2) na terenie, w granicach zgodnie z rysunkiem planu obowiązują ustalenia dla strefy ochrony krajobrazu kulturowego „K", strefy ochrony konserwatorskiej „B", strefy obserwacji archeologicznej „OW" ustalonych w § 7,
3) na terenie, w granicach zgodnie z rysunkiem planu obowiązują ustalenia dla obszaru zalewanego wodami powodziowymi, zawarte w § 8.

372. 5R26

1) na terenie obowiązują ustalenia zawarte w § 10 ust. 24,
2) na terenie, w granicach zgodnie z rysunkiem planu obowiązują ustalenia dla strefy ochrony krajobrazu kulturowego „K", strefy ochrony konserwatorskiej „B", strefy obserwacji archeologicznej „OW" ustalonych w § 7.

373. 5R27, 5R28, 5R29

1) na terenie obowiązują ustalenia zawarte w § 10 ust. 24,
2) na terenie, w granicach zgodnie z rysunkiem planu obowiązują ustalenia dla strefy ochrony krajobrazu kulturowego „K", strefy obserwacji archeologicznej „OW" ustalonych w § 7,
3) na terenie, w granicach zgodnie z rysunkiem planu obowiązują ustalenia dla obszaru zalewanego wodami powodziowymi, zawarte w § 8.

374. 5R30

1) na terenie obowiązują ustalenia zawarte w § 10 ust. 24,
2) na terenie, w granicach zgodnie z rysunkiem planu obowiązują ustalenia dla strefy ochrony krajobrazu kulturowego „K", strefy obserwacji archeologicznej „OW" ustalonych w § 7,
3) na terenie, w granicach zgodnie z rysunkiem planu obowiązują ustalenia dla strefy ochrony uzdrowiskowej „B" ustalonej w § 8,
4) na terenie, w granicach zgodnie z rysunkiem planu obowiązują ustalenia dla obszaru zalewanego wodami powodziowymi, zawarte w § 8

375. 5R31

1) na terenie obowiązują ustalenia zawarte w § 10 ust. 24,
2) na terenie, w granicach zgodnie z rysunkiem planu obowiązują ustalenia dla strefy ochrony krajobrazu kulturowego „K", ustalonej w § 7,
3) na terenie, w granicach zgodnie z rysunkiem planu obowiązują ustalenia dla strefy ochrony uzdrowiskowej „B" ustalonej w § 8.

376. 5R32

1) na terenie obowiązują ustalenia zawarte w § 10 ust. 24,
2) na terenie, w granicach zgodnie z rysunkiem planu obowiązują ustalenia dla obszaru zalewanego wodami powodziowymi, zawarte w § 8.

377. 5R33

1) na terenie obowiązują ustalenia zawarte w § 10 ust. 24,
2) Na terenie, w granicach zgodnie z rysunkiem planu obowiązują ustalenia dla strefy ochrony krajobrazu kulturowego „K", ścisłej strefy ochrony konserwatorskiej „A" strefy ochrony konserwatorskiej „B", strefy obserwacji archeologicznej „OW" ustalonych w § 7,
3) na terenie, w granicach zgodnie z rysunkiem planu obowiązują ustalenia dla obszaru zalewanego wodami powodziowymi, zawarte w § 8.

378. 5RM1, 5RM2

1) na terenie obowiązują ustalenia zawarte w § 10 ust. 5.

379. 5ZL1

1) na terenie obowiązują ustalenia zawarte w § 10 ust. 20,
2) Na terenie, w granicach zgodnie z rysunkiem planu obowiązują ustalenia dla strefy ochrony krajobrazu kulturowego „K" ustalonej w § 7,
3) na terenie, w granicach zgodnie z rysunkiem planu obowiązują ustalenia dla strefy ochrony uzdrowiskowej „B" ustalonej w § 8.

380. 5ZL2, 5ZL3, 5ZL4, 5ZL5

1) na terenie obowiązują ustalenia zawarte w § 10 ust. 20.

381. 5ZL6

1) na terenie obowiązują ustalenia zawarte w § 10 ust. 20,
2) na terenie, w granicach zgodnie z rysunkiem planu obowiązują ustalenia dla strefy ochrony krajobrazu kulturowego „K" oraz dla strefy obserwacji archeologicznej „OW", ustalonych w § 7,
3) na terenie, w granicach zgodnie z rysunkiem planu obowiązują ustalenia dla obszaru zalewanego wodami powodziowymi, zawarte w § 8.

382. 5ZL7

1) na terenie obowiązują ustalenia zawarte w § 10 ust. 20.

383. 5ZL8, 5ZL9

1) na terenie obowiązują ustalenia zawarte w § 10 ust. 20,
2) na terenie, w granicach zgodnie z rysunkiem planu obowiązują ustalenia dla strefy ochrony krajobrazu

kulturowego „K” oraz dla strefy obserwacji archeologicznej „OW”, ustalonych w § 7,
3) na terenie, w granicach zgodnie z rysunkiem planu obowiązują ustalenia dla strefy ochrony uzdrowiskowej „B” ustalonej w § 8.

384. 5ZL10

1) na terenie obowiązują ustalenia zawarte w § 10 ust. 20.

385. 5ZL11, 5ZL12, 5ZL13, 5ZL14

1) na terenie obowiązują ustalenia zawarte w § 10 ust. 20,
2) na terenie, w granicach zgodnie z rysunkiem planu obowiązują ustalenia dla strefy ochrony krajobrazu kulturowego „K” oraz dla strefy obserwacji archeologicznej „OW” ustalonych w § 7,
3) na terenie, w granicach zgodnie z rysunkiem planu obowiązują ustalenia dla obszaru zalewanego wodami powodziowymi, zawarte w § 8.

386. 5ZL15, 5ZL16

1) na terenie obowiązują ustalenia zawarte w § 10 ust. 20.

387. 5ZL17, 5ZL18, 5ZL19, 5Zl19, 5Zl20, 5ZL21

1) na terenie obowiązują ustalenia zawarte w § 10 ust. 20,
2) na terenie, w granicach zgodnie z rysunkiem planu obowiązują ustalenia dla strefy ochrony krajobrazu kulturowego „K" ustalona w § 7.

388. od 5ZL22 do 5ZL42

1) na terenie obowiązują ustalenia zawarte w § 10 ust. 20.

389. 5ZL43

1) na terenie obowiązują ustalenia zawarte w § 10 ust. 20,
2) na terenie, w granicach zgodnie z rysunkiem planu obowiązują ustalenia dla strefy ochrony krajobrazu kulturowego „K” oraz dla strefy obserwacji archeologicznej „OW” ustalonych w § 7.

390. 5ZL44, 5ZL45

1) na terenie obowiązują ustalenia zawarte w § 10 ust. 20.

391. 5ZL46, 5ZL47, 5ZL47, 5Zl48

1) na terenie obowiązują ustalenia zawarte w § 10 ust. 20,
2) na terenie, w granicach zgodnie z rysunkiem planu obowiązują ustalenia dla strefy ochrony krajobrazu kulturowego „K” oraz dla strefy obserwacji archeologicznej „OW” ustalonych w § 7.

392. 5ZL49

1) na terenie obowiązują ustalenia zawarte w § 10 ust. 20,
2) na terenie, w granicach zgodnie z rysunkiem planu obowiązują ustalenia dla strefy ochrony krajobrazu kulturowego „K” ustalonej w § 7,
3) na terenie, w granicach zgodnie z rysunkiem planu obowiązują ustalenia dla strefy ochrony uzdrowiskowej „B” ustalonej w § 8.

393. 5ZL50

1) na terenie obowiązują ustalenia zawarte w § 10 ust. 20.

394. 5ZL51

1) na terenie obowiązują ustalenia zawarte w § 10 ust. 20,
2) na terenie, w granicach zgodnie z rysunkiem planu obowiązują ustalenia dla strefy ochrony krajobrazu kulturowego „K” ustalonej w § 7.

395. 5ZL52

1) na terenie obowiązują ustalenia zawarte w § 10 ust. 20,
2) Na terenie, w granicach zgodnie z rysunkiem planu obowiązują ustalenia dla strefy ochrony krajobrazu kulturowego „K” ustalonej w § 7.
3) na terenie, w granicach zgodnie z rysunkiem planu obowiązują ustalenia dla strefy ochrony uzdrowiskowej „B” ustalonej w § 8.

396. 5ZL53, 5ZL54

1) na terenie obowiązują ustalenia zawarte w § 10 ust. 20.

397. 5ZL55

1) na terenie obowiązują ustalenia zawarte w § 10 ust. 20,
2) na terenie, w granicach zgodnie z rysunkiem planu obowiązują ustalenia dla strefy ochrony krajobrazu kulturowego „K" ustalonej w § 7,
3) na terenie, w granicach zgodnie z rysunkiem planu obowiązują ustalenia dla strefy ochrony uzdrowiskowej „B” ustalonej w § 8.

398. 5ZL56

1) na terenie obowiązują ustalenia zawarte w § 10 ust. 20,
2) na terenie, w granicach zgodnie z rysunkiem planu obowiązują ustalenia dla strefy ochrony krajobrazu kulturowego „K” ustalonej w § 7,
3) na terenie, w granicach zgodnie z rysunkiem planu obowiązują ustalenia dla strefy ochrony uzdrowiskowej „B” ustalonej w § 8,
4) na terenie, w granicach zgodnie z rysunkiem planu obowiązują ustalenia dla obszaru zalewanego wodami powodziowymi, zawarte w § 8.

399. 5ZL57

1) na terenie obowiązują ustalenia zawarte w § 10 ust. 20,
2) na terenie, w granicach zgodnie z rysunkiem planu obowiązują ustalenia dla strefy ochrony krajobrazu kulturowego „K” oraz dla strefy obserwacji archeologicznej „OW” i strefy ochrony konserwatorskiej „B” ustalonych w § 7,
3) na terenie, w granicach zgodnie z rysunkiem planu obowiązują ustalenia dla obszaru zalewanego wodami powodziowymi, zawarte w § 8.

400. 5ZL58, 5ZL59

1) na terenie obowiązują ustalenia zawarte w § 10 ust. 20,

401. 5ZLp1, 5ZLp2, 5ZLp3, 5ZLp4,

1) na terenie obowiązują ustalenia zawarte w § 10 ust. 21.

402. 5ZI 1

1) na terenie obowiązują ustalenia zawarte w § 10 ust. 29,
2) na terenie, w granicach zgodnie z rysunkiem planu obowiązują ustalenia dla strefy ochrony krajobrazu kulturowego „K" oraz dla strefy obserwacji archeologicznej „OW" i strefy ochrony konserwatorskiej „B" oraz strefy ścisłej ochrony konserwatorskiej „A" ustalonych w § 7,
3) na terenie, w granicach zgodnie z rysunkiem planu obowiązują ustalenia dla strefy ochrony sanitarnej cmentarzy zawarte w § 8.

403. 5ZI2

1) na terenie obowiązują ustalenia zawarte w § 10 ust. 29,
2) na terenie, w granicach zgodnie z rysunkiem planu obowiązują ustalenia dla strefy ochrony krajobrazu kulturowego „K" ustalonej w § 7.

404. 5ZC1

1) na terenie obowiązują ustalenia zawarte w § 10 ust. 28.

405. 5 ZC 2

1) na terenie obowiązują ustalenia zawarte w § 10 ust. 28,
2) na terenie, w granicach zgodnie z rysunkiem planu obowiązują ustalenia dla strefy ochrony krajobrazu kulturowego „K oraz dla strefy ścisłej ochrony konserwatorskiej „A", strefy obserwacji archeologicznej "OW" ustalonych w § 7.

406. 5MN1

1) na terenie obowiązują ustalenia zawarte w § 10 ust. 1,
2) na terenie, w granicach zgodnie z rysunkiem planu obowiązują ustalenia dla strefy ochrony krajobrazu kulturowego „K", ustalonych w § 7,
3) na terenie, w granicach zgodnie z rysunkiem planu obowiązują ustalenia dla strefy ochrony uzdrowiskowej „B" ustalonej w § 8.

407. 5MN2

1) na terenie obowiązują ustalenia zawarte w § 10 ust. 1,
2) na terenie, w granicach zgodnie z rysunkiem planu obowiązują ustalenia dla strefy ochrony krajobrazu kulturowego „K", ustalonych w § 7,
3) na terenie, w granicach zgodnie z rysunkiem planu obowiązują ustalenia dla strefy ochrony uzdrowiskowej „B" ustalonej w § 8,
4) Na terenie, w granicach zgodnie z rysunkiem planu obowiązują ograniczenia terenów zalewanych wodami powodziowymi ustalonymi w § 8.

408. 5MN3

1) na terenie obowiązują ustalenia zawarte w § 10 ust. 1,
2) na terenie, w granicach zgodnie z rysunkiem planu obowiązują ustalenia dla strefy ochrony krajobrazu kulturowego „K", ustalonych w § 7,
3) na terenie, w granicach zgodnie z rysunkiem planu obowiązują ustalenia dla strefy ochrony uzdrowiskowej „B" ustalonej w § 8.

409. 5MN4

1) na terenie obowiązują ustalenia zawarte w § 10 ust. 1,
2) na terenie, w granicach zgodnie z rysunkiem planu obowiązują ustalenia dla strefy ochrony krajobrazu kulturowego „K" oraz obserwacji archeologicznej „OW" ustalonych w § 7,
3) na terenie, w granicach zgodnie z rysunkiem planu obowiązują ustalenia dla strefy ochrony uzdrowiskowej „B" ustalonej w § 8.

410. 5MN5, 5MN6

1) na terenie obowiązują ustalenia zawarte w § 10 ust. 1.

411. 5MN7, 5MN8, 5 MN9

1) na terenie obowiązują ustalenia zawarte w § 10 ust. 1,
2) na terenie, w granicach zgodnie z rysunkiem planu obowiązują ustalenia dla strefy ochrony krajobrazu kulturowego „K" oraz obserwacji archeologicznej "OW", ustalonych w § 7,
3) Na terenie, w granicach zgodnie z rysunkiem planu obowiązują ograniczenia terenów zalewanych wodami powodziowymi ustalonymi w § 8.

412. 5MN10, 5MN11, 5MN12, 5MN13,

1) na terenie obowiązują ustalenia zawarte w § 10 ust. 1,
2) na terenie, w granicach zgodnie z rysunkiem planu obowiązują ustalenia dla strefy ochrony krajobrazu kulturowego „K" oraz obserwacji archeologicznej „OW" ustalonych w § 7.

413. 5MN14

1) na terenie obowiązują ustalenia zawarte w § 10 ust. 1.

414. 5MN15

1) na terenie obowiązują ustalenia zawarte w § 10 ust. 1,
2) na terenie, w granicach zgodnie z rysunkiem planu obowiązują ustalenia dla strefy ochrony krajobrazu kulturowego „K" oraz obserwacji archeologicznej „OW" ustalonych w § 7.

415. 5MN16, 5MN17, 5MN18

1) na terenie obowiązują ustalenia zawarte w § 10 ust. 1.

416. 5MN19, 5MN20

1) na terenie obowiązują ustalenia zawarte w § 10 ust. 1,

2) na terenie, w granicach zgodnie z rysunkiem planu obowiązują ustalenia dla strefy ochrony krajobrazu kulturowego „K” oraz obserwacji archeologicznej „OW” ustalonych w § 7.

417. 5MN21

1) na terenie obowiązują ustalenia zawarte w § 10 ust. 1,
2) na terenie, w granicach zgodnie z rysunkiem planu obowiązują ustalenia dla strefy ochrony krajobrazu kulturowego „K”, obserwacji archeologicznej „OW”, strefy ochrony konserwatorskiej „B” ustalonych w § 7,
3) na terenie, w granicach zgodnie z rysunkiem planu obowiązują ograniczenia terenów zalewanych wodami powodziowymi ustalonymi w § 8.

418. 5MN22

1) na terenie obowiązują ustalenia zawarte w § 10 ust. 1,
2) na terenie, w granicach zgodnie z rysunkiem planu obowiązują ustalenia dla strefy ochrony krajobrazu kulturowego „K” oraz obserwacji archeologicznej „OW” ustalonych w § 7.

419. 5MN23

1) na terenie obowiązują ustalenia zawarte w § 10 ust. 1.

420. 5MN24, 5MN25

1) na terenie obowiązują ustalenia zawarte w § 10 ust. 1,
2) na terenie, w granicach zgodnie z rysunkiem planu obowiązują ustalenia dla strefy ochrony krajobrazu kulturowego „K”, ustalonych w § 7.

421. 5MN26, 5MN27

1) na terenie obowiązują ustalenia zawarte w § 10 ust. 1,
2) na terenie, w granicach zgodnie z rysunkiem planu obowiązują ustalenia dla strefy ochrony krajobrazu kulturowego „K” oraz obserwacji archeologicznej „OW” ustalonych w § 7.

422. 5MN28

1) na terenie obowiązują ustalenia zawarte w § 10 ust. 1,
2) na terenie, w granicach zgodnie z rysunkiem planu obowiązują ustalenia dla strefy ochrony krajobrazu kulturowego „K” ustalonej w § 7.

423. 5MN29, 5MN30

1) na terenie obowiązują ustalenia zawarte w § 10 ust. 1,
2) na terenie, w granicach zgodnie z rysunkiem planu obowiązują ustalenia dla strefy ochrony krajobrazu kulturowego „K” oraz obserwacji archeologicznej „OW” ustalonych w § 7.

424. 5MN31, 5MN32, 5MN33

1) na terenie obowiązują ustalenia zawarte w § 10 ust. 1,
2) na terenie, w granicach zgodnie z rysunkiem planu obowiązują ustalenia dla strefy ochrony krajobrazu kulturowego „K”, obserwacji archeologicznej „OW”, ochrony konserwatorskiej „B” ustalonych w § 7,
3) na terenie, w granicach zgodnie z rysunkiem planu obowiązują ograniczenia terenów zalewanych wodami powodziowymi ustalonymi w § 8.

425. 5MN34

1) na terenie obowiązują ustalenia zawarte w § 10 ust. 1,
2) na terenie, w granicach zgodnie z rysunkiem planu obowiązują ustalenia dla strefy ochrony krajobrazu kulturowego „K”, obserwacji archeologicznej „OW”, ścisłej ochrony konserwatorskiej „A”, ochrony konserwatorskiej „B” ustalonych w § 7,
3) na terenie, w granicach zgodnie z rysunkiem planu obowiązują ustalenia dla strefy ochrony sanitarnej cmentarzy zawarte w § 8.

426. 5MN35, 5MN36

1) na terenie obowiązują ustalenia zawarte w § 10 ust. 1,
2) na terenie, w granicach zgodnie z rysunkiem planu obowiązują ustalenia dla strefy ochrony krajobrazu kulturowego „K”, obserwacji archeologicznej „OW”, ścisłej ochrony konserwatorskiej „A”, ochrony konserwatorskiej „B” ustalonych w § 7,
3) na terenie, w granicach zgodnie z rysunkiem planu obowiązują ustalenia dla strefy ochrony sanitarnej cmentarzy zawarte w § 8.

427. 5MN37

1) na terenie obowiązują ustalenia zawarte w § 10 ust. 1,
2) na terenie, w granicach zgodnie z rysunkiem planu obowiązują ustalenia dla strefy ochrony krajobrazu kulturowego „K”, ustalonych w § 7.

428. 5MN38

1) na terenie obowiązują ustalenia zawarte w § 10 ust. 1,
2) na terenie, w granicach zgodnie z rysunkiem planu obowiązują ustalenia dla strefy ochrony krajobrazu kulturowego „K”, obserwacji archeologicznej "OW", ochrony konserwatorskiej „B” ustalonych w § 7,
3) na terenie, w granicach zgodnie z rysunkiem planu obowiązują ustalenia dla strefy ochrony sanitarnej cmentarzy zawarte w § 8.

429. 5MN39, 5MN40, 5MN41, 5MN42

1) na terenie obowiązują ustalenia zawarte w § 10 ust. 1,
2) na terenie, w granicach zgodnie z rysunkiem planu obowiązują ustalenia dla strefy ochrony krajobrazu kulturowego „K”, ścisłej ochrony konserwatorskiej „A”, ochrony konserwatorskiej „B”, obserwacji archeologicznej „OW” ustalonych w § 7,
3) na terenie, w granicach zgodnie z rysunkiem planu obowiązują ograniczenia terenów zalewanych wodami powodziowymi ustalonymi w § 8.

430. 5MN43

1) na terenie obowiązują ustalenia zawarte w § 10 ust. 1,

2) na terenie, w granicach zgodnie z rysunkiem planu obowiązują ustalenia dla strefy ochrony krajobrazu kulturowego „K”, ustalonych w § 7,

431. 5MN44

1) na terenie obowiązują ustalenia zawarte w § 10 ust. 1,
2) na terenie, w granicach zgodnie z rysunkiem planu obowiązują ustalenia dla strefy ochrony krajobrazu kulturowego „K”, ustalonych w § 7,
3) na terenie, w granicach zgodnie z rysunkiem planu obowiązują ograniczenia terenów zalewanych wodami powodziowymi ustalonymi w § 8.

432. 5MN45

1) na terenie obowiązują ustalenia zawarte w § 10 ust. 1,
2) na terenie, w granicach zgodnie z rysunkiem planu obowiązują ustalenia dla strefy ochrony krajobrazu kulturowego „K”, ochrony konserwatorskiej „B”, obserwacji archeologicznej „OW” ustalonych w § 7,
3) na terenie, w granicach zgodnie z rysunkiem planu obowiązują ograniczenia terenów zalewanych wodami powodziowymi ustalonymi w § 8.

433. 5MN46

1) na terenie obowiązują ustalenia zawarte w § 10 ust. 1,
2) na terenie, w granicach zgodnie z rysunkiem planu obowiązują ustalenia dla strefy ochrony krajobrazu kulturowego „K”, ochrony konserwatorskiej „B” ustalonych w § 7.

434. 5MN47, 5MN48, 5MN49

1) na terenie obowiązują ustalenia zawarte w § 10 ust. 1,
2) na terenie, w granicach zgodnie z rysunkiem planu obowiązują ustalenia dla strefy ochrony krajobrazu kulturowego „K”, ochrony konserwatorskiej „B”, obserwacji archeologicznej „OW” ustalonych w § 7.

435. 5MN50

1) na terenie obowiązują ustalenia zawarte w § 10 ust. 1,
2) na terenie, w granicach zgodnie z rysunkiem planu obowiązują ustalenia dla strefy ochrony krajobrazu kulturowego „K”, obserwacji archeologicznej „OW” ustalonych w § 7,
3) Na terenie, w granicach zgodnie z rysunkiem planu obowiązują ograniczenia terenów zalewanych wodami powodziowymi ustalonymi w § 8.

436. 5MN51

1) na terenie obowiązują ustalenia zawarte w § 10 ust. 1,
2) na terenie, w granicach zgodnie z rysunkiem planu obowiązują ustalenia dla strefy ochrony krajobrazu kulturowego „K”, ochrony konserwatorskiej „B”, obserwacji archeologicznej „OW” ustalonych w § 7.

437. 5MN52

1) na terenie obowiązują ustalenia zawarte w § 10 ust. 1,
2) na terenie, w granicach zgodnie z rysunkiem planu obowiązują ustalenia dla strefy ochrony krajobrazu kulturowego „K”, ustalonych w § 7,
3) Na terenie, w granicach zgodnie z rysunkiem planu obowiązują ograniczenia terenów zalewanych wodami powodziowymi ustalonymi w § 8.

438. 5MN53

1) na terenie obowiązują ustalenia zawarte w § 10 ust. 1,
2) na terenie, w granicach zgodnie z rysunkiem planu obowiązują ustalenia dla strefy ochrony krajobrazu kulturowego „K”, obserwacji archeologicznej „OW”, ochrony konserwatorskiej „B” ustalonych w § 7.

439. 5MN54, 5MN55, 5MN56, 5MN57, 5MN58, 5MN59

1) na terenie obowiązują ustalenia zawarte w § 10 ust. 1,
2) na terenie, w granicach zgodnie z rysunkiem planu obowiązują ustalenia dla strefy ochrony krajobrazu kulturowego „K”, ustalonych w § 7.

440. 5MN60, 5MN61, 5MN62, 5MN63

1) na terenie obowiązują ustalenia zawarte w § 10 ust. 1.

441. 5MN64

1) na terenie obowiązują ustalenia zawarte w § 10 ust. 1,
2) na terenie, w granicach zgodnie z rysunkiem planu obowiązują ustalenia dla strefy ochrony krajobrazu kulturowego „K”, strefy ścisłej ochrony konserwatorskiej „A” , strefy obserwacji archeologicznej OW, ustalonych w § 7,
3) na terenie, w granicach zgodnie z rysunkiem planu obowiązują ustalenia dla strefy ochrony sanitarnej cmentarzy zawarte w § 8.

442. 5MN65

1) na terenie obowiązują ustalenia zawarte w § 10 ust. 1,
2) na terenie, w granicach zgodnie z rysunkiem planu obowiązują ustalenia dla strefy ochrony krajobrazu kulturowego „K”, ochrony konserwatorskiej „B”, obserwacji archeologicznej „OW” ustalonych w § 7,
3) na terenie, w granicach zgodnie z rysunkiem planu obowiązują ograniczenia terenów zalewanych wodami powodziowymi ustalonymi w § 8.

443. 5MU1, 5MU2

1) na terenie obowiązują ustalenia zawarte w § 10 ust. 3,
2) na terenie, w granicach zgodnie z rysunkiem planu obowiązują ustalenia dla strefy ochrony krajobrazu kulturowego „K ustalonych w § 7,
3) na terenie, w granicach zgodnie z rysunkiem planu obowiązują ustalenia dla strefy ochrony uzdrowiskowej „B” ustalonej w § 8.

444. 5 MU1/UT

1) na terenie obowiązują odpowiednio do rodzaju realizowanej zabudowy ustalenia zawarte w § 10 ust. 3, ust. 15.

445. 5MW1

1) na terenie obowiązują ustalenia zawarte w § 10 ust. 4,
2) na terenie, w granicach zgodnie z rysunkiem planu obowiązują ustalenia dla strefy ochrony krajobrazu kulturowego „K" ustalonej w § 7,
3) na terenie, w granicach zgodnie z rysunkiem planu obowiązują ustalenia dla strefy ochrony uzdrowiskowej „B" ustalonej w § 8.

446. 5ME1/UT

1) na terenie obowiązują odpowiednio do rodzaju realizowanej zabudowy ustalenia zawarte w § 10 ust. 2, 15,
2) na terenie występuje stanowisko archeologiczne objęte strefą ochrony archeologicznej "W", ustaloną w § 7.

447. 5ME2/UT

1) na terenie obowiązują odpowiednio do rodzaju realizowanej zabudowy ustalenia zawarte w § 10 ust. 2, 15.

448. 5U1

1) na terenie obowiązują ustalenia zawarte w § 10 ust. 7,
2) na terenie, w granicach zgodnie z rysunkiem planu obowiązują ustalenia dla strefy ochrony krajobrazu kulturowego „K oraz obserwacji archeologicznej „OW" ustalonych w § 7,
3) na terenie, w granicach zgodnie z rysunkiem planu obowiązują ograniczenia terenów zalewanych wodami powodziowymi ustalonymi w § 8.

449. 5U2

1) na terenie obowiązują ustalenia zawarte w § 10 ust. 7,
2) na terenie, w granicach zgodnie z rysunkiem planu obowiązują ustalenia dla strefy ochrony krajobrazu kulturowego „K oraz obserwacji archeologicznej „OW" ustalonych w § 7.

450. 5U1/P

1) na terenie obowiązują odpowiednio do rodzaju realizowanej zabudowy ustalenia zawarte w § 10 ust. 7, ust. 17,
2) na terenie, w granicach zgodnie z rysunkiem planu obowiązują ustalenia dla strefy ochrony krajobrazu kulturowego „K", ustalonych w § 7,
3) na terenie, w granicach zgodnie z rysunkiem planu obowiązują ustalenia dla strefy ochrony uzdrowiskowej „B" ustalonej w § 8.

451. 5 UO1

1) na terenie obowiązują ustalenia zawarte w § 10 ust. 8,
2) na terenie, w granicach zgodnie z rysunkiem planu obowiązują ustalenia dla strefy ochrony krajobrazu kulturowego „K, ścisłej ochrony konserwatorskiej „A", ochrony konserwatorskiej „B", obserwacji archeologicznej „OW" ustalonych w § 7,
3) na terenie, w granicach zgodnie z rysunkiem planu obowiązują ustalenia dla strefy ochrony sanitarnej cmentarzy zawarte w § 8.

452. 5UK1

1) na terenie obowiązują ustalenia zawarte w § 10 ust. 11,
2) na terenie, w granicach zgodnie z rysunkiem planu obowiązują ustalenia dla strefy ochrony krajobrazu kulturowego „K, ścisłej ochrony konserwatorskiej „A", obserwacji archeologicznej „OW" ustalonych w § 7,
3) na terenie, w granicach zgodnie z rysunkiem planu obowiązują ustalenia dla strefy ochrony sanitarnej cmentarzy zawarte w § 8.

453. 5UK1/MN

1) na terenie obowiązują odpowiednio do rodzaju realizowanej zabudowy ustalenia zawarte w § 10 ust. 11, ust. 1,
2) na terenie, w granicach zgodnie z rysunkiem planu obowiązują ustalenia dla strefy ochrony krajobrazu kulturowego „K, ścisłej ochrony konserwatorskiej „A", ochrony konserwatorskiej „B", obserwacji archeologicznej „OW" ustalonych w § 7,
3) na terenie, w granicach zgodnie z rysunkiem planu obowiązują ustalenia dla strefy ochrony sanitarnej cmentarzy zawarte w § 8.

454. 5PG1, 5PG2

1) na terenie obowiązują ustalenia zawarte w § 10 ust. 18,
2) na terenie, w granicach zgodnie z rysunkiem planu obowiązują ustalenia dla strefy ochrony krajobrazu kulturowego „K, obserwacji archeologicznej „OW" ustalonych w § 7.

455. 5 RW1

1) na terenie obowiązują ustalenia zawarte w § 10 ust. 6,
2) na terenie, w granicach zgodnie z rysunkiem planu obowiązują ustalenia dla strefy ochrony krajobrazu kulturowego „K" ustalonej w § 7.

456. 5KK1, 5KK2, 5KK3

1) na terenie obowiązują ustalenia zawarte w § 10 ust. 30,
2) na terenie, w granicach zgodnie z rysunkiem planu obowiązują ustalenia dla strefy ochrony krajobrazu kulturowego „K" ustalonej w § 7,
3) na terenie, w granicach zgodnie z rysunkiem planu obowiązują ograniczenia terenów zalewanych wodami powodziowymi ustalonymi w § 8.

457. 5W1

1) na terenie obowiązują ustalenia zawarte w § 10 ust. 33.

458. 5WS1, 5WS2, 5WS3

1) na terenie obowiązują ustalenia zawarte w § 10 ust. 34.

WIEŚ GAJNIK – załącznik nr 6

459. 6 R1

1) na terenie obowiązują ustalenia zawarte w § 10 ust. 24,

2) na terenie, w granicach zgodnie z rysunkiem planu obowiązują ustalenia dla strefy ochrony uzdrowiskowej „C” ustalonej w § 8.

460. 6 R2

1) na terenie obowiązują ustalenia zawarte w § 10 ust. 24,
2) na terenie, w granicach zgodnie z rysunkiem planu obowiązują ustalenia dla strefy ochrony krajobrazu kulturowego „K” oraz dla strefy obserwacji archeologicznej „OW” ustalonych w § 7,
3) Na terenie, w granicach zgodnie z rysunkiem planu obowiązują ustalenia dla strefy ochrony uzdrowiskowej „C” ustalonej w § 8.

461. 6 R3

1) na terenie obowiązują ustalenia zawarte w § 10 ust. 24,
2) Na terenie, w granicach zgodnie z rysunkiem planu obowiązują ustalenia dla strefy ochrony krajobrazu kulturowego „K”, strefy ochrony konserwatorskiej „B” oraz dla strefy obserwacji archeologicznej „OW” ustalonych w § 7,
3) na terenie, w granicach zgodnie z rysunkiem planu obowiązują ustalenia dla strefy ochrony uzdrowiskowej „C” ustalonej w § 8.

462. 6R4, 6R5, 6R6. 6R7

1) na terenie obowiązują ustalenia zawarte w § 10 ust. 24,
2) na terenie, w granicach zgodnie z rysunkiem planu obowiązują ustalenia dla strefy ochrony krajobrazu kulturowego „K" oraz dla strefy obserwacji archeologicznej „OW” ustalonych w § 7.

463. 6 R8

1) na terenie obowiązują ustalenia zawarte w § 10 ust. 24.

464. 6 R9, 6R10, 6R11

1) na terenie obowiązują ustalenia zawarte w § 10 ust. 24,
2) na terenie, w granicach zgodnie z rysunkiem planu obowiązują ustalenia dla strefy ochrony krajobrazu kulturowego „K” ustalonej w § 7.

465. 6 R12

1) na terenie obowiązują ustalenia zawarte w § 10 ust. 24,
2) na terenie, w granicach zgodnie z rysunkiem planu obowiązują ustalenia dla strefy ochrony krajobrazu kulturowego „K” oraz dla strefy obserwacji archeologicznej „OW” ustalonych w § 7,
3) Na terenie, w granicach zgodnie z rysunkiem planu obowiązują ustalenia dla strefy ochrony uzdrowiskowej „C” ustalonej w § 8.

466. 6 R13

1) na terenie obowiązują ustalenia zawarte w § 10 ust. 24,
2) na terenie, w granicach zgodnie z rysunkiem planu obowiązują ustalenia dla strefy ochrony krajobrazu kulturowego „K”, strefy ochrony konserwatorskiej „B” oraz dla strefy obserwacji archeologicznej „OW” ustalonych w § 7,
3) Na terenie, w granicach zgodnie z rysunkiem planu obowiązują ustalenia dla strefy ochrony uzdrowiskowej „C” ustalonej w § 8.

467. 6 R14

1) na terenie obowiązują ustalenia zawarte w § 10 ust. 24,
2) na terenie, w granicach zgodnie z rysunkiem planu obowiązują ustalenia dla strefy ochrony krajobrazu kulturowego „K” oraz dla strefy obserwacji archeologicznej „OW” ustalonych w § 7.

468. 6 R15, 6R16

1) na terenie obowiązują ustalenia zawarte w § 10 ust. 24,
2) na terenie, w granicach zgodnie z rysunkiem planu obowiązują ustalenia dla strefy ochrony krajobrazu kulturowego „K”, strefy ochrony konserwatorskiej „B” oraz dla strefy obserwacji archeologicznej „OW” ustalonych w § 7,
3) Na terenie, w granicach zgodnie z rysunkiem planu obowiązują ustalenia dla strefy ochrony uzdrowiskowej „C” ustalonej w § 8.

469. 6 R17, 6R18

1) na terenie obowiązują ustalenia zawarte w § 10 ust. 24,
2) na terenie, w granicach zgodnie z rysunkiem planu obowiązują ustalenia dla strefy ochrony krajobrazu kulturowego „K”, strefy ochrony konserwatorskiej „B” oraz dla strefy obserwacji archeologicznej „OW” ustalonych w § 7.

470. 6 R19, 6R20, 6R21, 6R22, 6R23

1) na terenie obowiązują ustalenia zawarte w § 10 ust. 24,
2) na terenie, w granicach zgodnie z rysunkiem planu obowiązują ustalenia dla strefy ochrony krajobrazu kulturowego „K”, ustalonej w § 7.

471. 6 R24, 6R25, 6R26

1) na terenie obowiązują ustalenia zawarte w § 10 ust. 24,
2) na terenie, w granicach zgodnie z rysunkiem planu obowiązują ustalenia dla strefy ochrony uzdrowiskowej „C” ustalonej w § 8.

472. 6 R27

1) na terenie obowiązują ustalenia zawarte w § 10 ust. 24.

473. 6 R28

1) na terenie obowiązują ustalenia zawarte w § 10 ust. 24,
2) na terenie, w granicach zgodnie z rysunkiem planu obowiązują ustalenia dla strefy ochrony krajobrazu kulturowego „K”, ustalonej w § 7.

474. 6 R29

1) na terenie obowiązują ustalenia zawarte w § 10 ust. 24.

475. 6ZL1, 6ZL2, 6ZL3, 6ZL4

1) na terenie obowiązują ustalenia zawarte w § 10 ust. 20,
2) na terenie, w granicach zgodnie z rysunkiem planu obowiązują ustalenia dla strefy ochrony uzdrowiskowej „C" ustalonej w § 8.

476. 6ZL5

1) na terenie obowiązują ustalenia zawarte w § 10 ust. 20,
2) na terenie, w granicach zgodnie z rysunkiem planu obowiązują ustalenia dla strefy ochrony krajobrazu kulturowego „K" ,strefy obserwacji archeologicznej „OW" ustalonych w § 7,
3) na terenie, w granicach zgodnie z rysunkiem planu obowiązują ustalenia dla strefy ochrony uzdrowiskowej „C" ustalonej w § 8.

477. 6ZL6

1) na terenie obowiązują ustalenia zawarte w § 10 ust. 20,
2) na terenie, w granicach zgodnie z rysunkiem planu obowiązują ustalenia dla strefy ochrony krajobrazu kulturowego „K" ,strefy obserwacji archeologicznej „OW" ustalonych w § 7.

478. 6ZL7, 6ZL8, 6ZL9, 6ZL10, 6Zl11

1) na terenie obowiązują ustalenia zawarte w § 10 ust. 20,
2) na terenie, w granicach zgodnie z rysunkiem planu obowiązują ustalenia dla strefy ochrony krajobrazu kulturowego „K", ustalonej w § 7.

479. 6ZL12, 6ZL13, 6ZL14, 6ZL15

1) na terenie obowiązują ustalenia zawarte w § 10 ust. 20.

480. 6ZL16, 6ZL17

1) na terenie obowiązują ustalenia zawarte w § 10 ust. 20,
2) na terenie, w granicach zgodnie z rysunkiem planu obowiązują ustalenia dla strefy ochrony uzdrowiskowej „C" ustalonej w § 8.

481. 6ZL18

1) na terenie obowiązują ustalenia zawarte w § 10 ust. 20,
2) na terenie, w granicach zgodnie z rysunkiem planu obowiązują ustalenia dla strefy ochrony krajobrazu kulturowego „K", ustalonej w § 7.

482. 6ZL19

1) na terenie obowiązują ustalenia zawarte w § 10 ust. 20.

483. 6ZLp1

1) na terenie obowiązują ustalenia zawarte w § 10 ust. 21.

484. 6MN1, 6MN2

1) na terenie obowiązują ustalenia zawarte w § 10 ust. 1,
2) na terenie, w granicach zgodnie z rysunkiem planu obowiązują ustalenia dla strefy ochrony krajobrazu kulturowego „K" oraz dla strefy obserwacji archeologicznej „OW" ustalonych w § 7,
3) na terenie, w granicach zgodnie z rysunkiem planu obowiązują ustalenia dla strefy ochrony uzdrowiskowej „C" ustalonej w § 8.

485. 6MN3, 6MN4

1) na terenie obowiązują ustalenia zawarte w § 10 ust. 1,
2) na terenie, w granicach zgodnie z rysunkiem planu obowiązują ustalenia dla strefy ochrony krajobrazu kulturowego „K" oraz dla strefy obserwacji archeologicznej „OW" ustalonych w § 7.

486. 6MN5

1) na terenie obowiązują ustalenia zawarte w § 10 ust. 1
2) na terenie, w granicach zgodnie z rysunkiem planu obowiązują ustalenia dla strefy ochrony krajobrazu kulturowego „K" oraz dla strefy obserwacji archeologicznej „OW" ustalonych w § 7,
3) na terenie, w granicach zgodnie z rysunkiem planu obowiązują ustalenia dla strefy ochrony uzdrowiskowej „C" ustalonej w § 8.

487. 6MN6, 6MN7, 6MN8, 6MN9, 6MN10

1) na terenie obowiązują ustalenia zawarte w § 10 ust. 1,
2) na terenie, w granicach zgodnie z rysunkiem planu obowiązują ustalenia dla strefy ochrony krajobrazu kulturowego „K", strefy ochrony konserwatorskiej „B" oraz dla strefy obserwacji archeologicznej „OW" ustalonych w § 7.

488. 6MN11

1) na terenie obowiązują ustalenia zawarte w § 10 ust. 1,
2) na terenie, w granicach zgodnie z rysunkiem planu obowiązują ustalenia dla strefy ochrony krajobrazu kulturowego „K", strefy obserwacji archeologicznej „OW" ustalonych w § 7.

489. 6MN12, 6MN13, 6MN14

1) na terenie obowiązują ustalenia zawarte w § 10 ust. 1,
2) na terenie, w granicach zgodnie z rysunkiem planu obowiązują ustalenia dla strefy ochrony krajobrazu kulturowego „K" ustalonej w § 7.

490. 6MN15, 6MN16

1) na terenie obowiązują ustalenia zawarte w § 10 ust. 1.

491. 6MN17

1) na terenie obowiązują ustalenia zawarte w § 10 ust. 1,
2) na terenie, w granicach zgodnie z rysunkiem planu obowiązują ustalenia dla strefy ochrony krajobrazu kulturowego „K" ustalonej w § 7.

492. 6MN1/ME

1) na terenie obowiązują odpowiednio do rodzaju realizowanej zabudowy ustalenia zawarte w § 10 ust. 1, 2,
2) na terenie, w granicach zgodnie z rysunkiem planu obowiązują ustalenia dla strefy ochrony krajobrazu kulturowego „K", strefy obserwacji archeologicznej „OW" ustalonych w § 7,
3) na terenie, w granicach zgodnie z rysunkiem planu obowiązują ustalenia dla strefy ochrony uzdrowiskowej „C" ustalonej w § 8.

493. 6MN2/ME, 6MN3/ME

1) na terenie obowiązują odpowiednio do rodzaju realizowanej zabudowy ustalenia zawarte w § 10 ust. 1, 2,
2) na terenie, w granicach zgodnie z rysunkiem planu obowiązują ustalenia dla strefy ochrony krajobrazu kulturowego „K", strefy ochrony konserwatorskiej „B" oraz dla strefy obserwacji archeologicznej „OW" ustalonych w § 7,
3) na terenie, w granicach zgodnie z rysunkiem planu obowiązują ustalenia dla strefy ochrony uzdrowiskowej „C" ustalonej w § 8.

494. 6MU1

1) na terenie obowiązują ustalenia zawarte w § 10 ust. 3,
2) na terenie, w granicach zgodnie z rysunkiem planu obowiązują ustalenia dla strefy ochrony krajobrazu kulturowego „K", strefy ochrony konserwatorskiej „B" oraz dla strefy obserwacji archeologicznej „OW" ustalonych w § 7.

495. 6UK1

1) na terenie obowiązują ustalenia zawarte w § 10 ust. 11,
2) na terenie, w granicach zgodnie z rysunkiem planu obowiązują ustalenia dla strefy ochrony krajobrazu kulturowego „K", strefy ochrony konserwatorskiej „B" oraz dla strefy obserwacji archeologicznej „OW" ustalonych w § 7.

496. 6UI1

1) na terenie obowiązują ustalenia zawarte w § 10 ust. 13,
2) na terenie, w granicach zgodnie z rysunkiem planu obowiązują ustalenia dla strefy ochrony krajobrazu kulturowego „K", strefy ochrony konserwatorskiej „B" oraz dla strefy obserwacji archeologicznej „OW" ustalonych w § 7.

497. 6U/P1

1) na terenie obowiązują odpowiednio do rodzaju realizowanej zabudowy ustalenia zawarte w § 10 ust. 7, ust. 17,
2) na terenie, w granicach zgodnie z rysunkiem planu obowiązują ustalenia dla strefy ochrony krajobrazu kulturowego „K", strefy ochrony konserwatorskiej „B" oraz dla strefy obserwacji archeologicznej „OW" ustalonych w § 7.

498. 6P1

1) na terenie obowiązują ustalenia zawarte w § 10 ust. 17.

499. 6WS1 do 6 WS8

1) na terenie obowiązują ustalenia zawarte w § 10 ust. 34,
2) na terenie, w granicach zgodnie z rysunkiem planu obowiązują ustalenia dla strefy ochrony uzdrowiskowej „C" ustalonej w § 8.

WIEŚ GNIEWOSZÓW – załącznik nr 7

500. 7 R1

1) na terenie obowiązują ustalenia zawarte w § 10 ust. 24,
2) na terenie, w granicach zgodnie z rysunkiem planu obowiązują ustalenia dla Obszaru Chronionego Krajobrazu Gór Bystrzyckich i Orlickich zawarte w § 8.

501. 7 R2

1) na terenie obowiązują ustalenia zawarte w § 10 ust. 24,
2) Na terenie, w granicach zgodnie z rysunkiem planu obowiązują ustalenia dla strefy ochrony uzdrowiskowej „C" ustalonej w § 8.
3) na terenie, w granicach zgodnie z rysunkiem planu obowiązują ustalenia dla Obszaru Chronionego Krajobrazu Gór Bystrzyckich i Orlickich zawarte w § 8.

502. 7R3, 7R4

1) na terenie obowiązują ustalenia zawarte w § 10 ust. 24,
2) Na terenie, w granicach zgodnie z rysunkiem planu obowiązują ustalenia dla strefy ochrony krajobrazu kulturowego „K" ustalonej w § 7.
3) na terenie, w granicach zgodnie z rysunkiem planu obowiązują ustalenia dla Obszaru Chronionego Krajobrazu Gór Bystrzyckich i Orlickich zawarte w § 8.

503. 7 R5, 7R6, 7 R7

1) na terenie obowiązują ustalenia zawarte w § 10 ust. 24,
2) na terenie, w granicach zgodnie z rysunkiem planu obowiązują ustalenia dla strefy ochrony krajobrazu kulturowego „K" oraz dla strefy obserwacji archeologicznej „OW" ustalonych w § 7,
3) na terenie, w granicach zgodnie z rysunkiem planu obowiązują ustalenia dla Obszaru Chronionego Krajobrazu Gór Bystrzyckich i Orlickich zawarte w § 8,
4) Na terenie, w granicach zgodnie z rysunkiem planu obowiązują ustalenia dla strefy ochrony uzdrowiskowej „C" ustalonej w § 8.

504. 7R8

1) na terenie obowiązują ustalenia zawarte w § 10 ust. 24,
2) Na terenie, w granicach zgodnie z rysunkiem planu obowiązują ustalenia dla strefy ochrony uzdrowiskowej „C" ustalonej w § 8.

505. 7R9, 7R10, 7R11, 7R12, 7R13

1) na terenie obowiązują ustalenia zawarte w § 10 ust. 24,
2) Na terenie, w granicach zgodnie z rysunkiem planu obowiązują ustalenia dla strefy ochrony krajobrazu

kulturowego „K” oraz dla strefy obserwacji archeologicznej „OW” ustalonych w § 7,
3) Na terenie, w granicach zgodnie z rysunkiem planu obowiązują ustalenia dla strefy ochrony uzdrowiskowej „C” ustalonej w § 8.

506. 7 R14, 7R15

1) na terenie obowiązują ustalenia zawarte w § 10 ust. 24,
2) Na terenie, w granicach zgodnie z rysunkiem planu obowiązują ustalenia dla strefy ochrony uzdrowiskowej „C” ustalonej w § 8.

507. 7 R16, 7R17

1) na terenie obowiązują ustalenia zawarte w § 10 ust. 24,
2) na terenie, w granicach zgodnie z rysunkiem planu obowiązują ustalenia dla strefy ochrony krajobrazu kulturowego „K” oraz dla strefy obserwacji archeologicznej „OW” ustalonych w § 7.

508. 7 R18

1) na terenie obowiązują ustalenia zawarte w § 10 ust. 24,
2) na terenie, w granicach zgodnie z rysunkiem planu obowiązują ustalenia dla strefy ochrony uzdrowiskowej „C” ustalonej w § 8.

509. 7 R19

1) na terenie obowiązują ustalenia zawarte w § 10 ust. 24,
2) na terenie, w granicach zgodnie z rysunkiem planu obowiązują ustalenia dla strefy ochrony uzdrowiskowej „C” ustalonej w § 8.

510. 7 R20

1) na terenie obowiązują ustalenia zawarte w § 10 ust. 24,
2) na terenie, w granicach zgodnie z rysunkiem planu obowiązują ustalenia dla strefy ochrony krajobrazu kulturowego „K” oraz dla strefy obserwacji archeologicznej „OW” ustalonych w § 7,
3) Na terenie, w granicach zgodnie z rysunkiem planu obowiązują ustalenia dla strefy ochrony uzdrowiskowej „C” ustalonej w § 8.

511. 7ZL1

1) na terenie obowiązują ustalenia zawarte w § 10 ust. 20,
2) na terenie, w granicach zgodnie z rysunkiem planu obowiązują ustalenia dla Obszaru Chronionego Krajobrazu Gór Bystrzyckich i Orlickich zawarte w § 8,
3) na terenie, w granicach zgodnie z rysunkiem planu obowiązują ustalenia dla strefy ochrony uzdrowiskowej „C” ustalonej w § 8,
4) na terenie występuje stanowisko archeologiczne, objęte strefą ochrony archeologicznej "W", ustaloną w § 7,
5) na terenie, w granicach zgodnie z rysunkiem planu obowiązują ustalenia dla strefy ochrony pośredniej ujęcia wody zawarte w § 8.

512. 7ZL2

na terenie obowiązują ustalenia zawarte w § 10 ust. 20,
na terenie, w granicach zgodnie z rysunkiem planu obowiązują ustalenia dla Obszaru Chronionego Krajobrazu Gór Bystrzyckich i Orlickich zawarte w § 8.

513. 7ZL3, 7ZL4

1) na terenie obowiązują ustalenia zawarte w § 10 ust. 20,
2) na terenie, w granicach zgodnie z rysunkiem planu obowiązują ustalenia dla Obszaru Chronionego Krajobrazu Gór Bystrzyckich i Orlickich zawarte w § 8.

514. 7ZL5 do 7Zl19

1) na terenie obowiązują ustalenia zawarte w § 10 ust. 20,
2) na terenie, w granicach zgodnie z rysunkiem planu obowiązują ustalenia dla strefy ochrony uzdrowiskowej „C” ustalonej w § 8.

515. 7ZL20, 7ZL21

1) na terenie obowiązują ustalenia zawarte w § 10 ust. 20,
2) na terenie, w granicach zgodnie z rysunkiem planu obowiązują ustalenia dla strefy ochrony krajobrazu kulturowego „K” oraz dla strefy obserwacji archeologicznej „OW” ustalonych w § 7,
3) na terenie, w granicach zgodnie z rysunkiem planu obowiązują ustalenia dla strefy ochrony uzdrowiskowej „C” ustalonej w § 8.

516. 7ZL22

1) na terenie obowiązują ustalenia zawarte w § 10 ust. 20,
2) na terenie, w granicach zgodnie z rysunkiem planu obowiązują ustalenia dla Obszaru Chronionego Krajobrazu Gór Bystrzyckich i Orlickich zawarte w § 8.

517. 7ZL23

1) na terenie obowiązują ustalenia zawarte w § 10 ust. 20,
2) na terenie, w granicach zgodnie z rysunkiem planu obowiązują ustalenia dla strefy ochrony krajobrazu kulturowego „K” ustalonej w § 7,
3) na terenie, w granicach zgodnie z rysunkiem planu obowiązują ustalenia dla Obszaru Chronionego Krajobrazu Gór Bystrzyckich i Orlickich zawarte w § 8.

518. 7ZL24

1) na terenie obowiązują ustalenia zawarte w § 10 ust. 20,
2) na terenie, w granicach zgodnie z rysunkiem planu obowiązują ustalenia dla Obszaru Chronionego Krajobrazu Gór Bystrzyckich i Orlickich zawarte w § 8.

519. 7ZL25

1) na terenie obowiązują ustalenia zawarte w § 10 ust. 20,
2) na terenie, w granicach zgodnie z rysunkiem planu obowiązują ustalenia dla strefy ochrony krajobrazu kulturowego „K” oraz dla strefy obserwacji archeologicznej „OW” ustalonych w § 7,

3) na terenie, w granicach zgodnie z rysunkiem planu obowiązują ustalenia dla strefy ochrony uzdrowiskowej „C” ustalonej w § 8.

520. 7ZL26

1) na terenie obowiązują ustalenia zawarte w § 10 ust. 20,
2) na terenie, w granicach zgodnie z rysunkiem planu obowiązują ustalenia dla Obszaru Chronionego Krajobrazu Gór Bystrzyckich i Orlickich zawarte w § 8.

521. 7ZL27, 7ZL28

1) na terenie obowiązują ustalenia zawarte w § 10 ust. 20,
2) na terenie, w granicach zgodnie z rysunkiem planu obowiązują ustalenia dla strefy ochrony uzdrowiskowej „C” ustalonej w § 8.

522. 7ZL29, 7Zl30, 7Zl31, 7ZL32, 7ZL33

1) na terenie obowiązują ustalenia zawarte w § 10 ust. 20,
2) na terenie, w granicach zgodnie z rysunkiem planu obowiązują ustalenia dla strefy ochrony krajobrazu kulturowego „K” oraz dla strefy obserwacji archeologicznej „OW” ustalonych w § 7,
3) na terenie, w granicach zgodnie z rysunkiem planu obowiązują ustalenia dla strefy ochrony uzdrowiskowej „C” ustalonej w § 8.

523. 7ZL34, 7ZL35

1) na terenie obowiązują ustalenia zawarte w § 10 ust. 20,
2) na terenie, w granicach zgodnie z rysunkiem planu obowiązują ustalenia dla strefy ochrony uzdrowiskowej „C” ustalonej w § 8.

524. 7ZL36, 7ZL37

1) na terenie obowiązują ustalenia zawarte w § 10 ust. 20,
2) na terenie, w granicach zgodnie z rysunkiem planu obowiązują ustalenia dla strefy ochrony krajobrazu kulturowego „K” oraz dla strefy obserwacji archeologicznej „OW” ustalonych w § 7,
3) na terenie, w granicach zgodnie z rysunkiem planu obowiązują ustalenia dla strefy ochrony uzdrowiskowej „C” ustalonej w § 8.

525. 7ZL38, 7ZL39

1) na terenie obowiązują ustalenia zawarte w § 10 ust. 20,
2) na terenie, w granicach zgodnie z rysunkiem planu obowiązują ustalenia dla Obszaru Chronionego Krajobrazu Gór Bystrzyckich i Orlickich zawarte w § 8.
3) na terenie, w granicach zgodnie z rysunkiem planu obowiązują ustalenia dla strefy ochrony uzdrowiskowej „C” ustalonej w § 8.

526. 7ZL40

1) na terenie obowiązują ustalenia zawarte w § 10 ust. 20,
2) Na terenie, w granicach zgodnie z rysunkiem planu obowiązują ustalenia dla strefy ochrony krajobrazu kulturowego „K” oraz dla strefy obserwacji archeologicznej „OW” ustalonych w § 7,
3) na terenie, w granicach zgodnie z rysunkiem planu obowiązują ustalenia dla Obszaru Chronionego Krajobrazu Gór Bystrzyckich i Orlickich zawarte w § 8,
4) na terenie, w granicach zgodnie z rysunkiem planu obowiązują ustalenia dla strefy ochrony uzdrowiskowej „C” ustalonej w § 8.

527. 7ZL41

1) na terenie obowiązują ustalenia zawarte w § 10 ust. 20,
2) na terenie, w granicach zgodnie z rysunkiem planu obowiązują ustalenia dla strefy ochrony krajobrazu kulturowego „K” oraz dla strefy obserwacji archeologicznej „OW” ustalonych w § 7,
3) na terenie, w granicach zgodnie z rysunkiem planu obowiązują ustalenia dla strefy ochrony uzdrowiskowej „C” ustalonej w § 8.

528. 7ZL42

1) na terenie obowiązują ustalenia zawarte w § 10 ust. 20,
2) na terenie, w granicach zgodnie z rysunkiem planu obowiązują ustalenia dla strefy ochrony uzdrowiskowej „C” ustalonej w § 8.

529. 7ZL43

1) na terenie obowiązują ustalenia zawarte w § 10 ust. 20,
2) na terenie, w granicach zgodnie z rysunkiem planu obowiązują ustalenia dla Obszaru Chronionego Krajobrazu Gór Bystrzyckich i Orlickich zawarte w § 8.

530. 7ZL44

1) na terenie obowiązują ustalenia zawarte w § 10 ust. 20,
2) na terenie, w granicach zgodnie z rysunkiem planu obowiązują ustalenia dla strefy ochrony uzdrowiskowej „C” ustalonej w § 8.

531. 7ZLp1, 7ZLp2, 7ZLp3, 7ZLp4, 7ZLp5, 7ZLp6

1) na terenie obowiązują ustalenia zawarte w § 10 ust. 21,
2) na terenie, w granicach zgodnie z rysunkiem planu obowiązują ustalenia dla strefy ochrony uzdrowiskowej „C” ustalonej w § 8.

532. 7ZLp7

1) na terenie obowiązują ustalenia zawarte w § 10 ust. 21,
2) na terenie, w granicach zgodnie z rysunkiem planu obowiązują ustalenia dla strefy ochrony krajobrazu kulturowego „K” ustalonej w § 7,
3) na terenie, w granicach zgodnie z rysunkiem planu obowiązują ustalenia dla Obszaru Chronionego Krajobrazu Gór Bystrzyckich i Orlickich zawarte w § 8.

533. 7ZLp8

1) na terenie obowiązują ustalenia zawarte w § 10 ust. 21,
2) na terenie, w granicach zgodnie z rysunkiem planu obowiązują ustalenia dla strefy ochrony uzdrowiskowej „C” ustalonej w § 8.

534. 7ZLp9, 7ZLp10

1) na terenie obowiązują ustalenia zawarte w § 10 ust. 21,
2) na terenie, w granicach zgodnie z rysunkiem planu obowiązują ustalenia dla Obszaru Chronionego Krajobrazu Gór Bystrzyckich i Orlickich zawarte w § 8.

535. 7ZLp11

1) na terenie obowiązują ustalenia zawarte w § 10 ust. 21,
2) na terenie, w granicach zgodnie z rysunkiem planu obowiązują ustalenia dla strefy ochrony krajobrazu kulturowego „K" oraz dla strefy obserwacji archeologicznej „OW" ustalonych w § 7,
3) na terenie, w granicach zgodnie z rysunkiem planu obowiązują ustalenia dla strefy ochrony uzdrowiskowej „C" ustalonej w § 8.

536. 7ZLp12

1) na terenie obowiązują ustalenia zawarte w § 10 ust. 21,
2) na terenie, w granicach zgodnie z rysunkiem planu obowiązują ustalenia dla strefy ochrony uzdrowiskowej „C" ustalonej w § 8.

537. 7ZLp13

1) na terenie obowiązują ustalenia zawarte w § 10 ust. 21,
2) na terenie, w granicach zgodnie z rysunkiem planu obowiązują ustalenia dla strefy ochrony krajobrazu kulturowego „K" oraz dla strefy obserwacji archeologicznej „OW" ustalonych w § 7,
3) na terenie, w granicach zgodnie z rysunkiem planu obowiązują ustalenia dla strefy ochrony uzdrowiskowej „C" ustalonej w § 8.

538. 7MN1

1) na terenie obowiązują ustalenia zawarte w § 10 ust. 1,
2) na terenie, w granicach zgodnie z rysunkiem planu obowiązują ustalenia dla strefy ochrony krajobrazu kulturowego „K", obserwacji archeologicznej „OW" ustalonej w § 7,
3) na terenie, w granicach zgodnie z rysunkiem planu obowiązują ustalenia dla Obszaru Chronionego Krajobrazu Gór Bystrzyckich i Orlickich zawarte w § 8.

539. 7MN2, 7MN3

1) na terenie obowiązują ustalenia zawarte w § 10 ust. 1,
2) na terenie, w granicach zgodnie z rysunkiem planu obowiązują ustalenia dla strefy ochrony krajobrazu kulturowego „K" i obserwacji archeologicznej „OW" ustalonej w § 7.

540. 7MN4

1) na terenie obowiązują ustalenia zawarte w § 10 ust. 1,
2) na terenie, w granicach zgodnie z rysunkiem planu obowiązują ustalenia dla Obszaru Chronionego Krajobrazu Gór Bystrzyckich i Orlickich zawarte w § 8.

541. 7MN5

1) na terenie obowiązują ustalenia zawarte w § 10 ust. 1,
2) na terenie, w granicach zgodnie z rysunkiem planu obowiązują ustalenia dla strefy ochrony krajobrazu kulturowego „K", obserwacji archeologicznej „OW" ustalonej w § 7,
3) na terenie, w granicach zgodnie z rysunkiem planu obowiązują ustalenia dla Obszaru Chronionego Krajobrazu Gór Bystrzyckich i Orlickich zawarte w § 8.

542. 7MN6

1) na terenie obowiązują ustalenia zawarte w § 10 ust. 1,
2) na terenie, w granicach zgodnie z rysunkiem planu obowiązują ustalenia dla strefy ochrony krajobrazu kulturowego „K", obserwacji archeologicznej „OW" ustalonej w § 7.

543. 7MN7

1) na terenie obowiązują ustalenia zawarte w § 10 ust. 1,
2) na terenie, w granicach zgodnie z rysunkiem planu obowiązują ustalenia dla strefy ochrony krajobrazu kulturowego „K", ustalonej w § 7,
3) na terenie, w granicach zgodnie z rysunkiem planu obowiązują ustalenia dla strefy ochrony uzdrowiskowej „C" ustalonej w § 8.

544. 7MN8, 7MN9, 7MN10, 7MN11, 7MN12, 7MN13, 7MN14, 7MN15

1) na terenie obowiązują ustalenia zawarte w § 10 ust. 1,
2) na terenie, w granicach zgodnie z rysunkiem planu obowiązują ustalenia dla strefy ochrony krajobrazu kulturowego „K", obserwacji archeologicznej „OW" ustalonej w § 7,
3) na terenie, w granicach zgodnie z rysunkiem planu obowiązują ustalenia dla strefy ochrony uzdrowiskowej „C" ustalonej w § 8.

545. 7MN16

1) na terenie obowiązują ustalenia zawarte w § 10 ust. 1,
2) na terenie, w granicach zgodnie z rysunkiem planu obowiązują ustalenia dla strefy ochrony uzdrowiskowej „C" ustalonej w § 8.

546. 7MN17, 7MN18, 7MN19

1) na terenie obowiązują ustalenia zawarte w § 10 ust. 1,
2) na terenie, w granicach zgodnie z rysunkiem planu obowiązują ustalenia dla strefy ochrony krajobrazu kulturowego „K", obserwacji archeologicznej „OW" ustalonej w § 7,
3) na terenie, w granicach zgodnie z rysunkiem planu obowiązują ustalenia dla strefy ochrony uzdrowiskowej „C" ustalonej w § 8.

547. 7MN20

1) na terenie obowiązują ustalenia zawarte w § 10 ust. 1,
2) Na terenie, w granicach zgodnie z rysunkiem planu obowiązują ustalenia dla strefy ochrony krajobrazu kulturowego „K" ustalonej w § 7,

3) na terenie, w granicach zgodnie z rysunkiem planu obowiązują ustalenia dla strefy ochrony uzdrowiskowej „C” ustalonej w § 8.

548. 7MN21

1) na terenie obowiązują ustalenia zawarte w § 10 ust. 1,
2) na terenie, w granicach zgodnie z rysunkiem planu obowiązują ustalenia dla strefy ochrony krajobrazu kulturowego „K”, obserwacji archeologicznej „OW” ustalonej w § 7,
3) na terenie, w granicach zgodnie z rysunkiem planu obowiązują ustalenia dla strefy ochrony uzdrowiskowej „C” ustalonej w § 8,
4) na terenie, w granicach zgodnie z rysunkiem planu obowiązują ustalenia dla Obszaru Chronionego Krajobrazu Gór Bystrzyckich i Orlickich zawarte w § 8.

549. 7MN22

1) na terenie obowiązują ustalenia zawarte w § 10 ust. 1,
2) na terenie, w granicach zgodnie z rysunkiem planu obowiązują ustalenia dla strefy ochrony krajobrazu kulturowego „K”, obserwacji archeologicznej „OW” ustalonej w § 7.
3) na terenie, w granicach zgodnie z rysunkiem planu obowiązują ustalenia dla strefy ochrony uzdrowiskowej „C” ustalonej w § 8.

550. 7MN23

1) na terenie obowiązują ustalenia zawarte w § 10 ust. 1,
2) na terenie, w granicach zgodnie z rysunkiem planu obowiązują ustalenia dla strefy ochrony krajobrazu kulturowego „K”, obserwacji archeologicznej „OW” ustalonej w § 7,
3) na terenie, w granicach zgodnie z rysunkiem planu obowiązują ustalenia dla strefy ochrony uzdrowiskowej „C” ustalonej w § 8.

551. 7MN24

1) na terenie obowiązują ustalenia zawarte w § 10 ust. 1,
2) na terenie, w granicach zgodnie z rysunkiem planu obowiązują ustalenia dla Obszaru Chronionego Krajobrazu Gór Bystrzyckich i Orlickich zawarte w § 8.

552. 7MN1/RM

1) na terenie obowiązują odpowiednio do rodzaju realizowanej zabudowy ustalenia zawarte w § 10 ust. 1, 5,
2) na terenie, w granicach zgodnie z rysunkiem planu obowiązują ustalenia dla strefy ochrony krajobrazu kulturowego „K ustalonych w § 7,
3) a terenie, w granicach zgodnie z rysunkiem planu obowiązują ustalenia dla Obszaru Chronionego Krajobrazu Gór Bystrzyckich i Orlickich zawarte w § 8.

553. 7MN2/RM

1) na terenie obowiązują odpowiednio do rodzaju realizowanej zabudowy ustalenia zawarte w § 10 ust. 1, 5,
2) na terenie, w granicach zgodnie z rysunkiem planu obowiązują ustalenia dla strefy ochrony krajobrazu kulturowego „K”, ścisłej strefy ochrony konserwatorskiej „A” oraz dla strefy obserwacji archeologicznej „OW”, ustalonych w § 7,
3) a terenie, w granicach zgodnie z rysunkiem planu obowiązują ustalenia dla Obszaru Chronionego Krajobrazu Gór Bystrzyckich i Orlickich zawarte w § 8.
4) na terenie, w granicach zgodnie z rysunkiem planu obowiązują ustalenia dla strefy ochrony uzdrowiskowej „C” ustalonej w § 8.

554. 7MN3/RM

1) na terenie obowiązują odpowiednio do rodzaju realizowanej zabudowy ustalenia zawarte w § 10 ust. 1, 5,
2) na terenie, w granicach zgodnie z rysunkiem planu obowiązują ustalenia dla strefy ochrony krajobrazu kulturowego „K oraz dla strefy obserwacji archeologicznej „OW”, ustalonych w § 7,
3) a terenie, w granicach zgodnie z rysunkiem planu obowiązują ustalenia dla Obszaru Chronionego Krajobrazu Gór Bystrzyckich i Orlickich zawarte w § 8,
4) na terenie, w granicach zgodnie z rysunkiem planu obowiązują ustalenia dla strefy ochrony uzdrowiskowej „C” ustalonej w § 8.

555. 7RM1

1) na terenie obowiązują ustalenia zawarte w § 10 ust. 4,
2) na terenie, w granicach zgodnie z rysunkiem planu obowiązują ustalenia dla Obszaru Chronionego Krajobrazu Gór Bystrzyckich i Orlickich zawarte w § 8.

556. 7UK1

1) na terenie obowiązują ustalenia zawarte w § 10 ust. 11,
2) na terenie, w granicach zgodnie z rysunkiem planu obowiązują ustalenia dla strefy ochrony krajobrazu kulturowego „K” oraz dla strefy obserwacji archeologicznej „OW” ustalonych w § 7,
3) na terenie, w granicach zgodnie z rysunkiem planu obowiązują ustalenia dla strefy ochrony uzdrowiskowej „C” ustalonej w § 8.

557. 7UKs1

1) na terenie obowiązują ustalenia zawarte w § 10 ust. 12,
2) na terenie, w granicach zgodnie z rysunkiem planu obowiązują ustalenia dla strefy ochrony krajobrazu kulturowego „K” , strefy ścisłej ochrony konserwatorskiej „A” oraz dla strefy obserwacji archeologicznej „OW” ustalonych w § 7,
3) na terenie, w granicach zgodnie z rysunkiem planu obowiązują ustalenia dla strefy ochrony uzdrowiskowej „C” ustalonej w § 8.

558. 7UT2

Przeznaczenie podstawowe – **usługi turystyki** obejmujące: punkt widokowy, pola biwakowe.

1) Przeznaczenie uzupełniające:
   a) usługi handlu, gastronomii,
   b) obiekty sportowe,
   c) zieleń urządzona,
   d) mała architektura

e) urządzenia towarzyszące w tym: drogi wewnętrzne, miejsca parkingowe, infrastruktura techniczna
2) Zasady ochrony i kształtowania ładu przestrzennego:
a) dopuszcza się lokalizację tymczasowych obiektów kubaturowych o lekkiej konstrukcji łatwej do demontażu,
b) dopuszcza się sytuowanie w obrębie elementów reklamowych, zgodnie z obowiązującymi przepisami szczególnymi.
3) Parametry i wskaźniki kształtowania zabudowy i zagospodarowania terenu:
a) nowo budowanej zabudowy nie może przekroczyć 2 kondygnacji nadziemnych w tym poddasze użytkowe, lecz nie więcej niż 6 m licząc od poziomu terenu (najniższego) do okapu dachu,
b) dopuszcza się przeznaczanie pod zabudowę (w tym utwardzone nawierzchnie, dojścia i dojazdy, parkingi i tarasy) maksymalnie do 20% powierzchni działek, pozostałą część należy użytkować jako czynną biologicznie (trawniki, zieleń ozdobna, ogrody itp.),
c) ustala się maksymalny wskaźnik intensywności zabudowy – 0,3,
d) ustala się nieprzekraczalne linie zabudowy od dróg w par. 5,
e) Teren ustala się jako teren punku widokowego z dopuszczeniem wiat turystycznych urządzeń małej architektury, ustala się zakaz zabudowy z wyjątkiem obiektów sanitarnych i administracyjnych, małych obiektów handlowych i gastronomicznych
4) na terenie, w granicach zgodnie z rysunkiem planu obowiązują ustalenia dla strefy ochrony uzdrowiskowej „C" ustalonej w § 8.

559. 7 WS1, 7WS2

na terenie obowiązują ustalenia zawarte w § 10 ust. 34.

WIEŚ GOWORÓW – załącznik nr 8

560. 8R1

1) na terenie obowiązują ustalenia zawarte w § 10 ust. 24,
2) na terenie, w granicach zgodnie z rysunkiem planu obowiązują ustalenia dla strefy ochrony krajobrazu kulturowego „K" , ustalonej w § 7,
3) na terenie, w granicach zgodnie z rysunkiem planu obowiązują ustalenia dla Otuliny Śnieżnickiego Parku Krajobrazowego zawarte w § 8.

561. 8R2, 8R3

Na terenie obowiązują ustalenia zawarte w § 10 ust. 24.
Na terenie, w granicach zgodnie z rysunkiem planu obowiązują ustalenia dla strefy ochrony krajobrazu kulturowego „K" , ustalonej w § 7.

562. 8R4

1) na terenie obowiązują ustalenia zawarte w § 10 ust. 24,
2) na terenie, w granicach zgodnie z rysunkiem planu obowiązują ustalenia dla strefy ochrony krajobrazu kulturowego „K" ,oraz dla strefy obserwacji archeologicznej „OW" ustalonych w § 7.

563. 8R5

1) na terenie obowiązują ustalenia zawarte w § 10 ust. 24,
2) na terenie, w granicach zgodnie z rysunkiem planu obowiązują ustalenia dla strefy ochrony krajobrazu kulturowego „K" ,oraz dla strefy obserwacji archeologicznej „OW" ustalonych w § 7,
3) na terenie, w granicach zgodnie z rysunkiem planu obowiązują ustalenia dla Otuliny Śnieżnickiego Parku Krajobrazowego zawarte w § 8.

564. 8R6, 8R7

1) na terenie obowiązują ustalenia zawarte w § 10 ust. 24,
2) na terenie, w granicach zgodnie z rysunkiem planu obowiązują ustalenia dla Otuliny Śnieżnickiego Parku Krajobrazowego zawarte w § 8.

565. 8R8

1) na terenie obowiązują ustalenia zawarte w § 10 ust. 24
2) Na terenie, w granicach zgodnie z rysunkiem planu obowiązują ustalenia dla strefy ochrony krajobrazu kulturowego „K", strefy ochrony konserwatorskiej „B", dla strefy obserwacji archeologicznej „OW" ustalonych w § 7,
3) na terenie, w granicach zgodnie z rysunkiem planu obowiązują ustalenia dla Śnieżnickiego Parku Krajobrazowego zawarte w § 8,
4) na terenie, w granicach zgodnie z rysunkiem planu obowiązują ustalenia dla Otuliny Śnieżnickiego Parku Krajobrazowego zawarte w § 8.

566. 8R9

Na terenie obowiązują ustalenia zawarte w § 10 ust. 24,
Na terenie, w granicach zgodnie z rysunkiem planu obowiązują ustalenia dla strefy ochrony krajobrazu kulturowego „K", strefy ochrony konserwatorskiej „B", dla strefy obserwacji archeologicznej „OW" ustalonych w § 7,
Na terenie, w granicach zgodnie z rysunkiem planu obowiązują ustalenia dla Otuliny Śnieżnickiego Parku Krajobrazowego zawarte w § 8.

567. 8R10, 8R11, 8R12, 8R13, 8R14

1) na terenie obowiązują ustalenia zawarte w § 10 ust. 24,
2) Na terenie, w granicach zgodnie z rysunkiem planu obowiązują ustalenia dla strefy ochrony krajobrazu kulturowego „K", dla strefy obserwacji archeologicznej „OW" ustalonych w § 7,
3) na terenie, w granicach zgodnie z rysunkiem planu obowiązują ustalenia dla Śnieżnickiego Parku Krajobrazowego zawarte w § 8.

568. 8R15, 8R16, 8R17, 8R18

1) na terenie obowiązują ustalenia zawarte w § 10 ust. 24,

2) Na terenie, w granicach zgodnie z rysunkiem planu obowiązują ustalenia dla strefy ochrony krajobrazu kulturowego „K”, ustalonej w § 7,
3) na terenie, w granicach zgodnie z rysunkiem planu obowiązują ustalenia dla Śnieżnickiego Parku Krajobrazowego zawarte w § 8.

569. 8R 19

1) na terenie obowiązują ustalenia zawarte w § 10 ust. 24,
2) na terenie, w granicach zgodnie z rysunkiem planu obowiązują ustalenia dla strefy ochrony krajobrazu kulturowego „K”, strefy ochrony konserwatorskiej „B” oraz dla strefy obserwacji archeologicznej „OW” ustalonych w § 7,
3) na terenie, w granicach zgodnie z rysunkiem planu obowiązują ustalenia dla Otuliny Śnieżnickiego Parku Krajobrazowego zawarte w § 8.

570. 8R 20, 8R21, 8R22, 8R23, 8R24, 8R25

1) na terenie obowiązują ustalenia zawarte w § 10 ust. 24,
2) na terenie, w granicach zgodnie z rysunkiem planu obowiązują ustalenia dla Otuliny Śnieżnickiego Parku Krajobrazowego zawarte w § 8.

571. 8R26

Na terenie obowiązują ustalenia zawarte w § 10 ust. 24.
Na terenie, w granicach zgodnie z rysunkiem planu obowiązują ustalenia dla strefy ochrony krajobrazu kulturowego „K”, ścisłej strefy ochrony konserwatorskiej „A”, strefy ochrony konserwatorskiej „B” dla strefy obserwacji archeologicznej „OW” ustalonych w § 7.
Na terenie, w granicach zgodnie z rysunkiem planu obowiązują ustalenia dla strefy ochrony sanitarnej cmentarzy zawarte w § 8.

572. 8R27

Na terenie obowiązują ustalenia zawarte w § 10 ust. 24,
Na terenie, w granicach zgodnie z rysunkiem planu obowiązują ustalenia dla strefy ochrony krajobrazu kulturowego „K” , strefy ochrony konserwatorskiej „B” dla strefy obserwacji archeologicznej „OW” ustalonych w § 7,
Na terenie, w granicach zgodnie z rysunkiem planu obowiązują ustalenia dla strefy ochrony sanitarnej cmentarzy zawarte w § 8.

573. 8R 28 do 8R35

1) na terenie obowiązują ustalenia zawarte w § 10 ust. 24.

574. 8R36, 8R37, 8R38

1) na terenie obowiązują ustalenia zawarte w § 10 ust. 24,
2) na terenie, w granicach zgodnie z rysunkiem planu obowiązują ustalenia dla strefy ochrony krajobrazu kulturowego „K”, ustalonej w § 7,
3) na terenie, w granicach zgodnie z rysunkiem planu obowiązują ustalenia dla Śnieżnickiego Parku Krajobrazowego zawarte w § 8.

575. 8R 39

1) na terenie obowiązują ustalenia zawarte w § 10 ust. 24,
2) na terenie, w granicach zgodnie z rysunkiem planu obowiązują ustalenia dla strefy ochrony krajobrazu kulturowego „K”, strefy ochrony konserwatorskiej „B” oraz dla strefy obserwacji archeologicznej „OW” ustalonych w § 7.

576. 8ZL1 do 8ZL10

1) na terenie obowiązują ustalenia zawarte w § 10 ust. 20,
2) na terenie, w granicach zgodnie z rysunkiem planu obowiązują ustalenia dla Otuliny Śnieżnickiego Parku Krajobrazowego zawarte w § 8.

577. 8ZL11

1) na terenie obowiązują ustalenia zawarte w § 10 ust. 20,
2) na terenie, w granicach zgodnie z rysunkiem planu obowiązują ustalenia dla strefy ochrony krajobrazu kulturowego „K” ustalonej w § 7,
3) na terenie, w granicach zgodnie z rysunkiem planu obowiązują ustalenia dla Otuliny Śnieżnickiego Parku Krajobrazowego zawarte w § 8,
4) na terenie, w granicach zgodnie z rysunkiem planu obowiązują ustalenia dla Śnieżnickiego Parku Krajobrazowego zawarte w § 8.

578. 8ZL12, 8ZL13

1) na terenie obowiązują ustalenia zawarte w § 10 ust. 20,
2) na terenie, w granicach zgodnie z rysunkiem planu obowiązują ustalenia dla Otuliny Śnieżnickiego Parku Krajobrazowego zawarte w § 8.

579. 8ZL14

1) na terenie obowiązują ustalenia zawarte w § 10,
2) na terenie, w granicach zgodnie z rysunkiem planu obowiązują ustalenia dla strefy ochrony krajobrazu kulturowego „K” oraz dla strefy obserwacji archeologicznej „OW” ustalonych w § 7,
3) na terenie, w granicach zgodnie z rysunkiem planu obowiązują ustalenia dla Otuliny Śnieżnickiego Parku Krajobrazowego zawarte w § 8.

580. 8ZL15

1) na terenie obowiązują ustalenia zawarte w § 10 ust. 20,
2) na terenie, w granicach zgodnie z rysunkiem planu obowiązują ustalenia dla strefy ochrony krajobrazu kulturowego „K” oraz dla strefy obserwacji archeologicznej „OW” ustalonych w § 7,
3) na terenie, w granicach zgodnie z rysunkiem planu obowiązują ustalenia dla Otuliny Śnieżnickiego Parku Krajobrazowego zawarte w § 8,
4) na terenie, w granicach zgodnie z rysunkiem planu obowiązują ustalenia dla Śnieżnickiego Parku Krajobrazowego zawarte w § 8.

581. 8ZL16, 8ZL17, 8ZL19, 8ZL20, 8ZL21, 8ZL22, 8ZL23, 8ZL24

1) na terenie obowiązują ustalenia zawarte w § 10 ust. 20,
2) na terenie, w granicach zgodnie z rysunkiem planu obowiązują ustalenia dla Otuliny Śnieżnickiego Parku Krajobrazowego zawarte w § 8.

582. 8ZL25

1) na terenie obowiązują ustalenia zawarte w § 10 ust. 20,
2) na terenie, w granicach zgodnie z rysunkiem planu obowiązują ustalenia dla strefy ochrony krajobrazu kulturowego „K", dla strefy ścisłej ochrony konserwatorskiej "A" oraz dla strefy obserwacji archeologicznej „OW" ustalonych w § 7,
3) na terenie, w granicach zgodnie z rysunkiem planu obowiązują ustalenia dla Otuliny Śnieżnickiego Parku Krajobrazowego zawarte w § 8.

583. 8ZL26, 8ZL27, 8ZL28

1) na terenie obowiązują ustalenia zawarte w § 10 ust. 20.

584. 8ZL29

1) na terenie obowiązują ustalenia zawarte w § 10 ust. 20,
2) na terenie, w granicach zgodnie z rysunkiem planu obowiązują ustalenia dla Otuliny Śnieżnickiego Parku Krajobrazowego zawarte w § 8.

585. 8ZL30, 8ZL31, 8ZL32, 8ZL33, 8ZL34, 8ZL35, 8ZL36

1) na terenie obowiązują ustalenia zawarte w § 10 ust. 20.

586. 8ZL37

1) na terenie obowiązują ustalenia zawarte w § 10 ust. 20,
2) na terenie, w granicach zgodnie z rysunkiem planu obowiązują ustalenia dla strefy ochrony krajobrazu kulturowego „K" oraz dla strefy obserwacji archeologicznej „OW" ustalonych w § 7,
3) na terenie, w granicach zgodnie z rysunkiem planu obowiązują ustalenia dla Śnieżnickiego Parku Krajobrazowego zawarte w § 8.

587. 8ZL38

1) na terenie obowiązują ustalenia zawarte w § 10 ust. 20,
2) na terenie, w granicach zgodnie z rysunkiem planu obowiązują ustalenia dla strefy ochrony krajobrazu kulturowego „K" ustalonej w § 7,
3) na terenie, w granicach zgodnie z rysunkiem planu obowiązują ustalenia dla Śnieżnickiego Parku Krajobrazowego zawarte w § 8.

588. 8ZL39

1) na terenie obowiązują ustalenia zawarte w § 10 ust. 20.

589. 8ZL40

1) na terenie obowiązują ustalenia zawarte w § 10 ust. 20,
2) na terenie, w granicach zgodnie z rysunkiem planu obowiązują ustalenia dla strefy ochrony krajobrazu kulturowego „K", ścisłej strefy ochrony konserwatorskiej „A", oraz dla strefy obserwacji archeologicznej „OW" ustalonych w § 7,
3) na terenie, w granicach zgodnie z rysunkiem planu obowiązują ustalenia dla Otuliny Śnieżnickiego Parku Krajobrazowego zawarte w § 8.

590. 8ZLp1, 8ZLp2, 8Zlp3, 8ZLp4, 8ZLp5, 8ZLp6, 8ZLp7, 8ZLp8

1) na terenie obowiązują ustalenia zawarte w § 10 ust. 21,
2) na terenie, w granicach zgodnie z rysunkiem planu obowiązują ustalenia dla Otuliny Śnieżnickiego Parku Krajobrazowego zawarte w § 8.

591. 8MN1

1) na terenie obowiązują ustalenia zawarte w § 10 ust. 1,
2) na terenie, w granicach zgodnie z rysunkiem planu obowiązują ustalenia dla Otuliny Śnieżnickiego Parku Krajobrazowego zawarte w § 8.

592. 8MN2

1) na terenie obowiązują ustalenia zawarte w § 10 ust. 1,
2) na terenie, w granicach zgodnie z rysunkiem planu obowiązują ustalenia dla strefy ochrony krajobrazu kulturowego „K", dla strefy ochrony konserwatorskiej "B" oraz dla strefy obserwacji archeologicznej „OW" ustalonych w § 7.

593. 8MN3

1) na terenie obowiązują ustalenia zawarte w § 10 ust. 1.

594. 8MN4

1) na terenie obowiązują ustalenia zawarte w § 10 ust. 1,
2) na terenie, w granicach zgodnie z rysunkiem planu obowiązują ustalenia dla strefy ochrony krajobrazu kulturowego „K", dla strefy ochrony konserwatorskiej "B" oraz dla strefy obserwacji archeologicznej „OW" ustalonych w § 7.

595. 8MN5

1) na terenie obowiązują ustalenia zawarte w § 10 ust. 1,
2) na terenie, w granicach zgodnie z rysunkiem planu obowiązują ustalenia dla strefy ochrony krajobrazu kulturowego „K" ustalonej w § 7.

596. 8MN6

1) na terenie obowiązują ustalenia zawarte w § 10 ust. 1,
2) na terenie, w granicach zgodnie z rysunkiem planu obowiązują ustalenia dla strefy ochrony krajobrazu kulturowego „K", dla strefy ochrony konserwatorskiej "B" oraz dla strefy obserwacji archeologicznej „OW" ustalonych w § 7.

597. 8MN7

1) na terenie obowiązują ustalenia zawarte w § 10 ust. 1,
2) na terenie, w granicach zgodnie z rysunkiem planu obowiązują ustalenia dla strefy ochrony krajobrazu kulturowego „K”, oraz dla strefy obserwacji archeologicznej „OW” ustalonych w § 7,
3) na terenie, w granicach zgodnie z rysunkiem planu obowiązują ustalenia dla Otuliny Śnieżnickiego Parku Krajobrazowego zawarte w § 8.

598. 8MN8, 8MN9

1) na terenie obowiązują ustalenia zawarte w § 10 ust. 1,
2) na terenie, w granicach zgodnie z rysunkiem planu obowiązują ustalenia dla strefy ochrony krajobrazu kulturowego „K”, dla strefy ochrony konserwatorskiej "B" oraz dla strefy obserwacji archeologicznej „OW” ustalonych w § 7,
3) na terenie, w granicach zgodnie z rysunkiem planu obowiązują ustalenia dla Otuliny Śnieżnickiego Parku Krajobrazowego zawarte w § 8.

599. 8MN10, 8MN11, 8MN 12

1) na terenie obowiązują ustalenia zawarte w § 10 ust. 1,
2) na terenie, w granicach zgodnie z rysunkiem planu obowiązują ustalenia dla strefy ochrony krajobrazu kulturowego „K”, oraz dla strefy obserwacji archeologicznej „OW” ustalonych w § 7,
3) na terenie, w granicach zgodnie z rysunkiem planu obowiązują ustalenia dla Otuliny Śnieżnickiego Parku Krajobrazowego zawarte w § 8,

600. 8MN13

1) na terenie obowiązują ustalenia zawarte w § 10 ust. 1,
2) na terenie, w granicach zgodnie z rysunkiem planu obowiązują ustalenia dla strefy ochrony krajobrazu kulturowego „K”, dla strefy ścisłej ochrony konserwatorskiej "A", dla strefy ochrony konserwatorskiej "B" oraz dla strefy obserwacji archeologicznej „OW” ustalonych w § 7.

601. 8MN14

1) na terenie obowiązują ustalenia zawarte w § 10 ust. 1
2) na terenie, w granicach zgodnie z rysunkiem planu obowiązują ustalenia dla strefy ochrony krajobrazu kulturowego „K”, dla strefy ochrony konserwatorskiej "B" oraz dla strefy obserwacji archeologicznej „OW” ustalonych w § 7,
3) na terenie, w granicach zgodnie z rysunkiem planu obowiązują ustalenia dla Otuliny Śnieżnickiego Parku Krajobrazowego zawarte w § 8.

602. 8MN15

1) na terenie obowiązują ustalenia zawarte w § 10 ust. 1,
2) na terenie, w granicach zgodnie z rysunkiem planu obowiązują ustalenia dla strefy ochrony krajobrazu kulturowego „K”, dla strefy ścisłej ochrony konserwatorskiej "A" oraz dla strefy obserwacji archeologicznej „OW” ustalonych w § 7,
3) na terenie, w granicach zgodnie z rysunkiem planu obowiązują ustalenia dla Otuliny Śnieżnickiego Parku Krajobrazowego zawarte w § 8.

603. 8MN16

1) na terenie obowiązują ustalenia zawarte w § 10 ust. 1,
2) na terenie, w granicach zgodnie z rysunkiem planu obowiązują ustalenia dla strefy ochrony krajobrazu kulturowego „K”, dla strefy obserwacji archeologicznej „OW” ustalonych w § 7,
3) na terenie, w granicach zgodnie z rysunkiem planu obowiązują ustalenia dla Otuliny Śnieżnickiego Parku Krajobrazowego zawarte w § 8.

604. 8MN17

1) na terenie obowiązują ustalenia zawarte w § 10 ust. 1,
2) na terenie, w granicach zgodnie z rysunkiem planu obowiązują ustalenia dla strefy ochrony krajobrazu kulturowego „K”, dla strefy ochrony konserwatorskiej "B" oraz dla strefy obserwacji archeologicznej „OW” ustalonych w § 7,
3) na terenie, w granicach zgodnie z rysunkiem planu obowiązują ustalenia dla Otuliny Śnieżnickiego Parku Krajobrazowego zawarte w § 8.

605. 8MN18

1) na terenie obowiązują ustalenia zawarte w § 10 ust. 1,
2) na terenie, w granicach zgodnie z rysunkiem planu obowiązują ustalenia dla strefy ochrony krajobrazu kulturowego „K”, dla strefy ochrony konserwatorskiej "B ustalonej w § 7,
3) na terenie, w granicach zgodnie z rysunkiem planu obowiązują ustalenia dla Otuliny Śnieżnickiego Parku Krajobrazowego zawarte w § 8.

606. 8MN19

1) na terenie obowiązują ustalenia zawarte w § 10 ust. 1,
2) na terenie, w granicach zgodnie z rysunkiem planu obowiązują ustalenia dla strefy ochrony krajobrazu kulturowego „K” oraz dla strefy obserwacji archeologicznej „OW” ustalonych w § 7,
3) na terenie, w granicach zgodnie z rysunkiem planu obowiązują ustalenia dla Otuliny Śnieżnickiego Parku Krajobrazowego zawarte w § 8.

607. 8MN20

1) na terenie obowiązują ustalenia zawarte w § 10 ust. 1,
2) na terenie, w granicach zgodnie z rysunkiem planu obowiązują ustalenia dla strefy ochrony krajobrazu kulturowego „K”, dla strefy ochrony konserwatorskiej "B" oraz dla strefy obserwacji archeologicznej „OW” ustalonych w § 7,
3) na terenie, w granicach zgodnie z rysunkiem planu obowiązują ustalenia dla Otuliny Śnieżnickiego Parku Krajobrazowego zawarte w § 8.

608. 8MN21

1) na terenie obowiązują ustalenia zawarte w § 10 ust. 1,
2) na terenie, w granicach zgodnie z rysunkiem planu obowiązują ustalenia dla strefy ochrony krajobrazu kulturowego „K”, dla strefy ścisłej ochrony konserwatorskiej "A" oraz dla strefy obserwacji archeologicznej „OW” ustalonych w § 7,
3) na terenie, w granicach zgodnie z rysunkiem planu obowiązują ustalenia dla Otuliny Śnieżnickiego Parku Krajobrazowego zawarte w § 8.

609. 8MN22

1) na terenie obowiązują ustalenia zawarte w § 10 ust. 1,
2) na terenie, w granicach zgodnie z rysunkiem planu obowiązują ustalenia dla strefy ochrony krajobrazu kulturowego „K”, dla strefy ochrony konserwatorskiej "B" oraz dla strefy obserwacji archeologicznej „OW” ustalonych w § 7,
3) na terenie, w granicach zgodnie z rysunkiem planu obowiązują ustalenia dla Otuliny Śnieżnickiego Parku Krajobrazowego zawarte w § 8.

610. 8MN23

1) na terenie obowiązują ustalenia zawarte w § 10 ust. 1
2) na terenie, w granicach zgodnie z rysunkiem planu obowiązują ustalenia dla Otuliny Śnieżnickiego Parku Krajobrazowego zawarte w § 8.

611. 8MN24, 8MN25

1) na terenie obowiązują ustalenia zawarte w § 10 ust. 1,
2) na terenie, w granicach zgodnie z rysunkiem planu obowiązują ustalenia dla strefy ochrony krajobrazu kulturowego „K”, oraz dla strefy obserwacji archeologicznej „OW” ustalonych w § 7,
3) na terenie, w granicach zgodnie z rysunkiem planu obowiązują ustalenia dla Otuliny Śnieżnickiego Parku Krajobrazowego zawarte w § 8.

612. 8MN26

1) na terenie obowiązują ustalenia zawarte w § 10 ust. 1.
2) na terenie, w granicach zgodnie z rysunkiem planu obowiązują ustalenia dla strefy ochrony krajobrazu kulturowego „K”, oraz dla strefy obserwacji archeologicznej „OW” ustalonych w § 7.
3) na terenie, w granicach zgodnie z rysunkiem planu obowiązują ustalenia dla Otuliny Śnieżnickiego Parku Krajobrazowego zawarte w § 8.
4) na terenie, w granicach zgodnie z rysunkiem planu obowiązują ustalenia dla Śnieżnickiego Parku Krajobrazowego zawarte w § 8.

613. 8MN27

1) na terenie obowiązują ustalenia zawarte w § 10 ust. 1,
2) na terenie, w granicach zgodnie z rysunkiem planu obowiązują ustalenia dla Otuliny Śnieżnickiego Parku Krajobrazowego zawarte w § 8.

614. 8MN28, 8MN29, 8MN30, 8MN31

1) na terenie obowiązują ustalenia zawarte w § 10 ust. 1,
2) na terenie, w granicach zgodnie z rysunkiem planu obowiązują ustalenia dla strefy ochrony krajobrazu kulturowego „K”, oraz dla strefy obserwacji archeologicznej „OW” ustalonych w § 7,
3) na terenie, w granicach zgodnie z rysunkiem planu obowiązują ustalenia dla Śnieżnickiego Parku Krajobrazowego zawarte w § 8.

615. 8MN32, 8MN33, 8MN34

1) na terenie obowiązują ustalenia zawarte w § 10 ust. 1,
2) na terenie, w granicach zgodnie z rysunkiem planu obowiązują ustalenia dla strefy ochrony krajobrazu kulturowego „K”, ustalonej w § 7,
3) na terenie, w granicach zgodnie z rysunkiem planu obowiązują ustalenia dla Śnieżnickiego Parku Krajobrazowego zawarte w § 8.

616. 8MN35, 8MN36

1) na terenie obowiązują ustalenia zawarte w § 10 ust. 1,
2) na terenie, w granicach zgodnie z rysunkiem planu obowiązują ustalenia dla strefy ochrony krajobrazu kulturowego „K”, oraz dla strefy obserwacji archeologicznej „OW” ustalonych w § 7,
3) na terenie, w granicach zgodnie z rysunkiem planu obowiązują ustalenia dla Otuliny Śnieżnickiego Parku Krajobrazowego zawarte w § 8.

617. 8MN37

1) na terenie obowiązują ustalenia zawarte w § 10 ust. 1,
2) na terenie, w granicach zgodnie z rysunkiem planu obowiązują ustalenia dla strefy ochrony krajobrazu kulturowego „K”, strefy ochrony konserwatorskiej „B” oraz dla strefy obserwacji archeologicznej „OW” ustalonych w § 7,
3) na terenie, w granicach zgodnie z rysunkiem planu obowiązują ustalenia dla Otuliny Śnieżnickiego Parku Krajobrazowego zawarte w § 8.

618. 8MN38

1) na terenie obowiązują ustalenia zawarte w § 10 ust. 1
2) na terenie, w granicach zgodnie z rysunkiem planu obowiązują ustalenia dla strefy ochrony krajobrazu kulturowego „K”, ścisłej strefy ochrony konserwatorskiej „A” strefy ochrony konserwatorskiej „B” oraz dla strefy obserwacji archeologicznej „OW” ustalonych w § 7,
3) na terenie, w granicach zgodnie z rysunkiem planu obowiązują ustalenia dla Otuliny Śnieżnickiego Parku Krajobrazowego zawarte w § 8.

619. 8MN39

1) na terenie obowiązują ustalenia zawarte w § 10 ust. 1,
2) na terenie, w granicach zgodnie z rysunkiem planu obowiązują ustalenia dla strefy ochrony krajobrazu kulturowego „K”, strefy ochrony konserwatorskiej

„B” oraz dla strefy obserwacji archeologicznej „OW” ustalonych w § 7,

620. 8MN1/ME, 8MN2/ME, 8MN3/ME

1) na terenie obowiązują odpowiednio do rodzaju realizowanej zabudowy ustalenia zawarte w § 10 ust. 1, 2,
2) na terenie, w granicach zgodnie z rysunkiem planu obowiązują ustalenia dla Otuliny Śnieżnickiego Parku Krajobrazowego zawarte w § 8.

621. 8ME1, 8ME2

1) na terenie obowiązują ustalenia zawarte w § 10 ust. 2,
2) na terenie, w granicach zgodnie z rysunkiem planu obowiązują ustalenia dla Otuliny Śnieżnickiego Parku Krajobrazowego zawarte w § 8.

622. 8MU1

1) na terenie obowiązują ustalenia zawarte w § 10 ust. 3,
2) na terenie, w granicach zgodnie z rysunkiem planu obowiązują ustalenia dla strefy ochrony krajobrazu kulturowego „K”, strefy ochrony konserwatorskiej "B" oraz dla strefy obserwacji archeologicznej „OW” ustalonych w § 7.

623. 8MU2,

1) na terenie obowiązują ustalenia zawarte w § 10 ust. 3
2) na terenie, w granicach zgodnie z rysunkiem planu obowiązują ustalenia dla strefy ochrony krajobrazu kulturowego „K”, strefy ochrony konserwatorskiej "B" oraz dla strefy obserwacji archeologicznej „OW” ustalonych w § 7,
3) na terenie, w granicach zgodnie z rysunkiem planu obowiązują ustalenia dla strefy ochrony sanitarnej cmentarzy zawarte w § 8.

624. 8UT1, 8UT2

Przeznaczenie podstawowe – **usługi turystyki** obejmujące: małe hotele, pensjonaty, ośrodki wypoczynkowe, pola biwakowe, campingi, oraz obiekty związane z obsługą ruchu turystycznego.

1) Przeznaczenie uzupełniające:
   a) zabudowa mieszkaniowa – jako lokale właścicieli lub zarządców obiektów usługowych.
   b) usługi handlu, gastronomii,
   c) obiekty sportowe,
   d) zieleń urządzona,
   e) urządzenia towarzyszące w tym: drogi wewnętrzne, miejsca parkingowe, infrastruktura techniczna
2) Zasady ochrony i kształtowania ładu przestrzennego:
   a) dopuszcza się lokalizację tymczasowych obiektów kubaturowych o lekkiej konstrukcji łatwej do demontażu,
   b) dopuszcza się sytuowanie w obrębie elementów reklamowych, zgodnie z obowiązującymi przepisami szczególnymi.
3) Parametry i wskaźniki kształtowania zabudowy i zagospodarowania terenu:
   a) wysokość modernizowanej lub nowo budowanej zabudowy nie może przekroczyć 3 kondygnacji nadziemnych w tym poddasze użytkowe, lecz nie więcej niż 8 m. licząc od poziomu terenu (najniższego) do okapu dachu,
   b) dopuszcza się przeznaczanie pod zabudowę (w tym utwardzone nawierzchnie, dojścia i dojazdy, parkingi i tarasy) maksymalnie do 50% powierzchni działek, pozostałą część należy użytkować jako czynną biologicznie (trawniki, zieleń ozdobna, ogrody itp.),
   c) ustala się maksymalny wskaźnik intensywności zabudowy – 0,5,
   d) ustala się jako obowiązujące stosowanie w modernizowanych i nowo projektowanych budynkach mieszkalnych połaci dachowych od 30 do 50°, w układzie symetrycznym, dopuszcza się dachy wielospadowe,
   e) ustala się nieprzekraczalne linie zabudowy od dróg w par. 5,
4) na terenie, w granicach zgodnie z rysunkiem planu obowiązują ustalenia dla strefy ochrony krajobrazu kulturowego „K" , ochrony obserwacji archeologicznej „OW”, strefy ochrony konserwatorskiej „B” ustalonej w § 7.

625. 8UK1

1) na terenie obowiązują ustalenia zawarte w § 10 ust. 11,
2) na terenie, w granicach zgodnie z rysunkiem planu obowiązują ustalenia dla strefy ochrony krajobrazu kulturowego „K” oraz dla strefy obserwacji archeologicznej „OW”. ochrony konserwatorskiej „B” ustalonych w § 7.

626. 8UKs1

1) na terenie obowiązują ustalenia zawarte w § 10 ust. 12,
2) na terenie, w granicach zgodnie z rysunkiem planu obowiązują ustalenia dla strefy ochrony krajobrazu kulturowego „K” , strefy ścisłej ochrony konserwatorskiej „A” oraz dla strefy obserwacji archeologicznej „OW” ustalonych w § 7.

627. 8US1

1) na terenie obowiązują ustalenia zawarte w § 10 ust. 14
2) na terenie, w granicach zgodnie z rysunkiem planu obowiązują ustalenia dla strefy ochrony krajobrazu kulturowego „K”, strefy ochrony konserwatorskiej „B” ustalonych w § 7,
3) na terenie, w granicach zgodnie z rysunkiem planu obowiązują ustalenia dla strefy ochrony sanitarnej cmentarzy zawarte w § 8.

628. 8 UO1

1) na terenie obowiązują ustalenia zawarte w § 10 ust. 8,
2) na terenie, w granicach zgodnie z rysunkiem planu obowiązują ustalenia dla strefy ochrony krajobrazu kulturowego „K, ochrony konserwatorskiej „B”, obserwacji archeologicznej „OW” ustalonych w § 7,
3) na terenie, w granicach zgodnie z rysunkiem planu obowiązują ustalenia dla strefy ochrony sanitarnej cmentarzy zawarte w § 8.

629. 8 UO2

1) na terenie obowiązują ustalenia zawarte w § 10 ust. 8,
2) na terenie, w granicach zgodnie z rysunkiem planu obowiązują ustalenia dla strefy ochrony krajobrazu kulturowego „K, ochrony konserwatorskiej „B", obserwacji archeologicznej „OW" ustalonych w § 7.

630. 8ZC1

1) na terenie obowiązują ustalenia zawarte w § 10 ust. 28,
2) na terenie, w granicach zgodnie z rysunkiem planu obowiązują ustalenia dla strefy ochrony krajobrazu kulturowego „K oraz dla strefy ochrony konserwatorskiej „B", ustalonych w § 7.

631. 8WS1 do WS7

1) na terenie obowiązują ustalenia zawarte w § 10 ust. 34.

WIEŚ JAWOREK – załącznik nr 9

632. 9R1

1) na terenie obowiązują ustalenia zawarte w § 10 ust. 24,
2) na terenie, w granicach zgodnie z rysunkiem planu obowiązują ustalenia dla strefy ochrony krajobrazu kulturowego „K" , strefy ochrony konserwatorskiej „B" oraz dla strefy obserwacji archeologicznej „OW" ustalonych w § 7,
3) na terenie, w granicach zgodnie z rysunkiem planu obowiązują ustalenia dla Otuliny Śnieżnickiego Parku Krajobrazowego zawarte w § 8.

633. 9R2

1) na terenie obowiązują ustalenia zawarte w § 10 ust. 24,
2) na terenie, w granicach zgodnie z rysunkiem planu obowiązują ustalenia dla strefy ochrony krajobrazu kulturowego „K" ustalonej w § 7,
3) na terenie w granicach zgodnie z rysunkiem planu znajduje się stanowisko archeologiczne,
4) na terenie, w granicach zgodnie z rysunkiem planu obowiązują ustalenia dla Otuliny Śnieżnickiego Parku Krajobrazowego zawarte w § 8,
5) na terenie, w granicach zgodnie z rysunkiem planu obowiązują ustalenia dla Śnieżnickiego Parku Krajobrazowego zawarte w § 8.

634. 9R3

1) na terenie obowiązują ustalenia zawarte w § 10 ust. 24,
2) na terenie, w granicach zgodnie z rysunkiem planu obowiązują ustalenia dla strefy ochrony krajobrazu kulturowego „K" , strefy ochrony konserwatorskiej „B" oraz dla strefy obserwacji archeologicznej „OW" ustalonych w § 7,
3) na terenie, w granicach zgodnie z rysunkiem planu obowiązują ustalenia dla Otuliny Śnieżnickiego Parku Krajobrazowego zawarte w § 8.

635. 9R4

1) na terenie obowiązują ustalenia zawarte w § 10 ust. 24,
2) na terenie, w granicach zgodnie z rysunkiem planu obowiązują ustalenia dla Otuliny Śnieżnickiego Parku Krajobrazowego zawarte w § 8.

636. 9R5

1) na terenie obowiązują ustalenia zawarte w § 10 ust. 24,
2) na terenie, w granicach zgodnie z rysunkiem planu obowiązują ustalenia dla strefy ochrony krajobrazu kulturowego „K" , ustalonej w § 7,
3) na terenie, w granicach zgodnie z rysunkiem planu obowiązują ustalenia dla Otuliny Śnieżnickiego Parku Krajobrazowego zawarte w § 8.

637. 9R6

1) na terenie obowiązują ustalenia zawarte w § 10 ust. 24,
2) na terenie, w granicach zgodnie z rysunkiem planu obowiązują ustalenia dla strefy ochrony krajobrazu kulturowego „K" , strefy ochrony konserwatorskiej „B" oraz dla strefy obserwacji archeologicznej „OW" ustalonych w § 7,
3) na terenie, w granicach zgodnie z rysunkiem planu obowiązują ustalenia dla Otuliny Śnieżnickiego Parku Krajobrazowego zawarte w § 8.

638. 9R7, 9R8

1) na terenie obowiązują ustalenia zawarte w § 10 ust. 24,
2) na terenie, w granicach zgodnie z rysunkiem planu obowiązują ustalenia dla strefy ochrony krajobrazu kulturowego „K" ustalonej w § 7.
3) na terenie, w granicach zgodnie z rysunkiem planu obowiązują ustalenia dla Otuliny Śnieżnickiego Parku Krajobrazowego zawarte w § 8.

639. 9R9

1) na terenie obowiązują ustalenia zawarte w § 10 ust. 24,
2) na terenie, w granicach zgodnie z rysunkiem planu obowiązują ustalenia dla strefy ochrony krajobrazu kulturowego „K" ustalonej w § 7.

640. 9R10

1) na terenie obowiązują ustalenia zawarte w § 10 ust. 24,
2) Na terenie, w granicach zgodnie z rysunkiem planu obowiązują ustalenia dla strefy ochrony krajobrazu kulturowego „K", ścisłej strefy konserwatorskiej „A" strefy ochrony konserwatorskiej „B" oraz dla strefy obserwacji archeologicznej „OW" ustalonych w § 7,
3) na terenie, w granicach zgodnie z rysunkiem planu obowiązują ustalenia dla Otuliny Śnieżnickiego Parku Krajobrazowego zawarte w § 8.

641. 9R11

1) na terenie obowiązują ustalenia zawarte w § 10 ust. 24,
2) na terenie, w granicach zgodnie z rysunkiem planu obowiązują ustalenia dla Śnieżnickiego Parku Krajobrazowego zawarte w § 8.

642. 9ZL1

1) na terenie obowiązują ustalenia zawarte w § 10 ust. 20,
2) na terenie, w granicach zgodnie z rysunkiem planu obowiązują ustalenia dla Otuliny Śnieżnickiego Parku Krajobrazowego zawarte w § 8,
3) na terenie, w granicach zgodnie z rysunkiem planu obowiązują ustalenia dla Śnieżnickiego Parku Krajobrazowego zawarte w § 8.

643. 9ZL2, 9ZL3, 9ZL4, 9ZL5, 9ZL6

1) na terenie obowiązują ustalenia zawarte w § 10 ust. 20,
2) na terenie, w granicach zgodnie z rysunkiem planu obowiązują ustalenia dla Otuliny Śnieżnickiego Parku Krajobrazowego zawarte w § 8.

644. 9ZL7

1) na terenie obowiązują ustalenia zawarte w § 10 ust. 20,
2) na terenie, w granicach zgodnie z rysunkiem planu obowiązują ustalenia dla strefy ochrony krajobrazu kulturowego „K" ustalonej w § 7,
3) na terenie, w granicach zgodnie z rysunkiem planu obowiązują ustalenia dla Otuliny Śnieżnickiego Parku Krajobrazowego zawarte w § 8.

645. 9ZLp1, 9ZLp2, 9ZLp3, 9ZLp4

1) na terenie obowiązują ustalenia zawarte w § 10 ust. 21,
2) na terenie, w granicach zgodnie z rysunkiem planu obowiązują ustalenia dla Otuliny Śnieżnickiego Parku Krajobrazowego zawarte w § 8.

646. 9MN1

1) na terenie obowiązują ustalenia zawarte w § 10 ust. 1
2) Na terenie, w granicach zgodnie z rysunkiem planu obowiązują ustalenia dla strefy ochrony krajobrazu kulturowego „K" , strefy ochrony konserwatorskiej „B" oraz dla strefy obserwacji archeologicznej „OW" ustalonych w § 7,
3) na terenie, w granicach zgodnie z rysunkiem planu obowiązują ustalenia dla Otuliny Śnieżnickiego Parku Krajobrazowego zawarte w § 8.

647. 9MN2

1) na terenie obowiązują ustalenia zawarte w § 10 ust. 1,
2) na terenie, w granicach zgodnie z rysunkiem planu obowiązują ustalenia dla strefy ochrony krajobrazu kulturowego „K" oraz dla strefy obserwacji archeologicznej „OW" ustalonych w § 7,

648. 9MN1/ME

1) na terenie obowiązują ustalenia zawarte w § 10 ust. 1, 2,
2) na terenie, w granicach zgodnie z rysunkiem planu obowiązują ustalenia dla strefy ochrony krajobrazu kulturowego „K" ustalonej w § 7,
3) na terenie, w granicach zgodnie z rysunkiem planu obowiązują ustalenia dla Śnieżnickiego Parku Krajobrazowego zawarte w § 8,
4) na terenie, w granicach zgodnie z rysunkiem planu obowiązują ustalenia dla Otuliny Śnieżnickiego Parku Krajobrazowego zawarte w § 8.

649. 9MN2/ME, 9MN3/ME, 9MN4/ME, 9MN5ME, 9MN6/ME, 9MN7/ME, 9MN8/ME, 9MN9/ME, 9MN10/ME, 9MN11/ME,

1) na terenie obowiązują ustalenia zawarte w § 10 ust. 1, 2,
2) na terenie, w granicach zgodnie z rysunkiem planu obowiązują ustalenia dla strefy ochrony krajobrazu kulturowego „K" , strefy ochrony konserwatorskiej „B" oraz dla strefy obserwacji archeologicznej „OW" ustalonych w § 7,
3) na terenie, w granicach zgodnie z rysunkiem planu obowiązują ustalenia dla Otuliny Śnieżnickiego Parku Krajobrazowego zawarte w § 8.

650. 9UT1

Przeznaczenie podstawowe – **usługi turystyki** obejmujące: ośrodki wypoczynkowe, pola biwakowe, campingi, oraz obiekty związane z obsługą ruchu turystycznego – tereny rehabilitacji istniejącej infrastruktury turystycznej z dopuszczeniem odtworzenie obiektów wraz z niezbędną zabudową towarzyszącą ,

1) Przeznaczenie uzupełniające:
   a) usługi komercyjne nieuciążliwe,
   b) urządzenia towarzyszące w tym: drogi wewnętrzne prywatne, miejsca parkingowe, infrastruktura techniczna
   c) zieleń urządzona, obiekty małej architektury
2) Zasady ochrony i kształtowania ładu przestrzennego:
   a) bryłą budynku należy nawiązać do istniejącej zabudowy regionalnej,
   b) w przypadku lokalizacji funkcji towarzyszących (usług wbudowanych) ustala się obowiązek wydzielenia w obrębie własności dodatkowych miejsc postojowych dla samochodów użytkowników stałych i przebywających okresowo,
3) Parametry i wskaźniki kształtowania zabudowy i zagospodarowania terenu:
   a) wysokość nowo budowanej zabudowy nie może przekroczyć 3 kondygnacji nadziemnych w tym poddasze użytkowe, lecz nie więcej niż 8 m licząc od poziomu terenu (najniższego) do okapu dachu,
   b) dopuszcza się przeznaczanie pod zabudowę (w tym utwardzone nawierzchnie, dojścia i dojazdy, parkingi i tarasy) maksymalnie do 60% powierzchni terenu, pozostałą część należy użytkować jako czynną biologicznie (trawniki, zieleń ozdobna, ogrody itp.),
   c) ustala się maksymalny wskaźnik intensywności zabudowy – 0,5,
   d) ustala się jako obowiązujące stosowanie w odtwarzanych budynkach połaci dachowych o nachyleniu od 30 do 60°, w układzie symetrycznym, dopuszcza się dachy wielospadowe,
   e) ustala się nieprzekraczalne linie zabudowy od dróg w par. 5,
4) na terenie, w granicach zgodnie z rysunkiem planu obowiązują ustalenia dla Śnieżnickiego Parku Krajobrazowego zawarte w § 8.

651. 9UKs1

1) na terenie obowiązują ustalenia zawarte w § 10 ust. 12,
2) na terenie, w granicach zgodnie z rysunkiem planu obowiązują ustalenia dla strefy ochrony krajobrazu kulturowego „K" , strefy ścisłej ochrony konserwatorskiej „A" oraz dla strefy obserwacji archeologicznej „OW" ustalonych w § 7,
3) na terenie, w granicach zgodnie z rysunkiem planu obowiązują ustalenia dla Otuliny Śnieżnickiego Parku Krajobrazowego zawarte w § 8.

652. 9UI1

1) na terenie obowiązują ustalenia zawarte w § 10 ust. 13,
2) na terenie, w granicach zgodnie z rysunkiem planu obowiązują ustalenia dla strefy ochrony krajobrazu kulturowego „K" , strefy ochrony konserwatorskiej „B" oraz dla strefy obserwacji archeologicznej „OW" ustalonych w § 7,
3) na terenie, w granicach zgodnie z rysunkiem planu obowiązują ustalenia dla Otuliny Śnieżnickiego Parku Krajobrazowego zawarte w § 8.

653. 9WS1, 9WS2, 9WS3, 9WS4, 9WS5, 9WS6

1) na terenie obowiązują ustalenia zawarte w § 10 ust. 34.

WIEŚ JODŁÓW – załącznik nr 10

654. 10 R1, 10R2

1) na terenie obowiązują ustalenia zawarte w § 10 ust. 24,
2) na terenie, w granicach zgodnie z rysunkiem planu obowiązują ustalenia dla strefy ochrony krajobrazu kulturowego „K" ustalonej w § 7,
3) na terenie, w granicach zgodnie z rysunkiem planu obowiązują ustalenia dla Śnieżnickiego Parku Krajobrazowego zawarte w § 8.

655. 10 R3, 10R4

1) na terenie obowiązują ustalenia zawarte w § 10 ust. 472,
2) na terenie, w granicach zgodnie z rysunkiem planu obowiązują ustalenia dla Śnieżnickiego Parku Krajobrazowego zawarte w § 8.

656. 10 R5

1) na terenie obowiązują ustalenia zawarte w § 10 ust. 24,
2) na terenie, w granicach zgodnie z rysunkiem planu obowiązują ustalenia dla strefy ochrony krajobrazu kulturowego „K" ustalonej w § 7,
3) na terenie, w granicach zgodnie z rysunkiem planu obowiązują ustalenia dla strefy ochrony sanitarnej cmentarzy zawarte w § 8,
4) na terenie, w granicach zgodnie z rysunkiem planu obowiązują ustalenia dla Śnieżnickiego Parku Krajobrazowego zawarte w § 8.

657. 10 R6, 10R7, 10R8, 10R9, 10R10, 10R11, 10R12

1) na terenie obowiązują ustalenia zawarte w § 10 ust. 24,
2) na terenie, w granicach zgodnie z rysunkiem planu obowiązują ustalenia dla strefy ochrony krajobrazu kulturowego „K" ustalonej w § 7,
3) na terenie, w granicach zgodnie z rysunkiem planu obowiązują ustalenia dla Śnieżnickiego Parku Krajobrazowego zawarte w § 8.

658. 10 R13

1) na terenie obowiązują ustalenia zawarte w § 10 ust. 24,
2) na terenie, w granicach zgodnie z rysunkiem planu obowiązują ustalenia dla Śnieżnickiego Parku Krajobrazowego zawarte w § 8.

659. 10 R14, 10R15

1) na terenie obowiązują ustalenia zawarte w § 10 ust. 24,
2) na terenie, w granicach zgodnie z rysunkiem planu obowiązują ustalenia dla strefy ochrony krajobrazu kulturowego „K" ustalonej w § 7,
3) na terenie, w granicach zgodnie z rysunkiem planu obowiązują ustalenia dla Śnieżnickiego Parku Krajobrazowego zawarte w § 8.

660. 10R16, 10 R17

1) na terenie obowiązują ustalenia zawarte w § 10 ust. 24,
2) na terenie, w granicach zgodnie z rysunkiem planu obowiązują ustalenia dla Śnieżnickiego Parku Krajobrazowego zawarte w § 8.

661. 10R/US1

1) Przeznaczenie podstawowe – tereny rolne z przeznaczeniem docelowym **usług sportu i rekreacji**.
2) Przeznaczenie na tereny rolne ustala się jako tymczasowe na okres min. 5 lat od daty uchwalenia planu.
3) Dla funkcji docelowej usług sportu i rekreacji dopuszcza się:
   a) Lokalizację urządzeń sportów zimowych, wyciągów narciarskich, torów saneczkowych,
   b) lokalizację boisk sportowych i sportowych urządzeń i obiektów kubaturowych,
   c) lokalizację towarzyszących usług gastronomii i handlu, usług turystyki.
4) Zasady ochrony i kształtowania ładu przestrzennego:
   a) dopuszcza się lokalizację tymczasowych obiektów kubaturowych o lekkiej konstrukcji łatwej do demontażu,
   b) dopuszcza się sytuowanie w obrębie elementów reklamowych, zgodnie z obowiązującymi przepisami szczególnymi.
5) Parametry i wskaźniki kształtowania zabudowy i zagospodarowania terenu:
   a) wysokość modernizowanej lub nowo budowanej zabudowy nie może przekroczyć 3 kondygnacji nadziemnych w tym poddasze użytkowe, lecz nie więcej niż 8 m licząc od poziomu terenu (najniższego) do okapu dachu,

b) dopuszcza się przeznaczanie pod zabudowę (w tym utwardzone nawierzchnie, dojścia i dojazdy, parkingi i tarasy) maksymalnie do 20% powierzchni terenu, pozostałą część należy użytkować jako czynną biologicznie (trawniki, zieleń ozdobna, ogrody itp.),
c) ustala się maksymalny wskaźnik intensywności zabudowy – 0,2
d) ustala się jako obowiązujące stosowanie w modernizowanych i nowo projektowanych budynkach mieszkalnych połaci dachowych od 30 do 50°, w układzie symetrycznym, dopuszcza się dachy wielospadowe,
e) ustala się nieprzekraczalne linie zabudowy od dróg w par. 5.

6) Na terenie, w granicach zgodnie z rysunkiem planu obowiązują ustalenia dla strefy ochrony krajobrazu kulturowego „K" , ustalonej w § 7.
7) Na terenie, w granicach zgodnie z rysunkiem planu obowiązują ustalenia dla Śnieżnickiego Parku Krajobrazowego zawarte w § 8.

662. 10 RU1

1) na terenie obowiązują ustalenia zawarte w § 10 ust. 19,
2) na terenie, w granicach zgodnie z rysunkiem planu obowiązują ustalenia dla Śnieżnickiego Parku Krajobrazowego zawarte w § 8.

663. 10 ZL1

1) na terenie obowiązują ustalenia zawarte w § 10 ust. 20
2) na terenie, w granicach zgodnie z rysunkiem planu obowiązują ustalenia dla strefy ochrony krajobrazu kulturowego „K" ustalonej w § 7,
3) na terenie, w granicach zgodnie z rysunkiem planu obowiązują ustalenia dla Śnieżnickiego Parku Krajobrazowego zawarte w § 8.

664. 10 ZL2

1) na terenie obowiązują ustalenia zawarte w § 10 ust. 20,
2) na terenie, w granicach zgodnie z rysunkiem planu obowiązują ustalenia dla Śnieżnickiego Parku Krajobrazowego zawarte w § 8.

665. 10 ZL3, 10ZL4, 10ZL5, 10ZL6, 10ZL7

1) na terenie obowiązują ustalenia zawarte w § 10 ust. 20,
2) na terenie, w granicach zgodnie z rysunkiem planu obowiązują ustalenia dla strefy ochrony krajobrazu kulturowego „K" ustalonej w § 7,
3) na terenie, w granicach zgodnie z rysunkiem planu obowiązują ustalenia dla Śnieżnickiego Parku Krajobrazowego zawarte w § 8.

666. 10 ZL8, 10ZL9

Na terenie obowiązują ustalenia zawarte w § 10 ust. 20.

Na terenie, w granicach zgodnie z rysunkiem planu obowiązują ustalenia dla Śnieżnickiego Parku Krajobrazowego zawarte w § 8.

667. 10 ZL10

1) na terenie obowiązują ustalenia zawarte w § 10 ust. 20,
2) na terenie, w granicach zgodnie z rysunkiem planu obowiązują ustalenia dla strefy ochrony krajobrazu kulturowego „K" ustalonej w § 7,
3) na terenie, w granicach zgodnie z rysunkiem planu obowiązują ustalenia dla Śnieżnickiego Parku Krajobrazowego zawarte w § 8.

668. 10 ZL11 do 10ZL36

1) na terenie obowiązują ustalenia zawarte w § 10 ust. 20,
2) na terenie, w granicach zgodnie z rysunkiem planu obowiązują ustalenia dla Śnieżnickiego Parku Krajobrazowego zawarte w § 8.

669. 10 ZLp1

1) na terenie obowiązują ustalenia zawarte w § 10 ust. 21,
2) na terenie, w granicach zgodnie z rysunkiem planu obowiązują ustalenia dla strefy ochrony krajobrazu kulturowego „K" ustalonej w § 7,
3) na terenie, w granicach zgodnie z rysunkiem planu obowiązują ustalenia dla Śnieżnickiego Parku Krajobrazowego zawarte w § 8.

670. 10 ZLp2, 10ZLp3, 10ZLp4, 10ZLp5, 10ZLp6, 10ZLp7, 10Zlp8, 10ZLp9

1) na terenie obowiązują ustalenia zawarte w § 10 ust. 21,
2) na terenie, w granicach zgodnie z rysunkiem planu obowiązują ustalenia dla Śnieżnickiego Parku Krajobrazowego zawarte w § 8.

671. 10MN1, 10MN2 , 10MN3 , 10MN4

1) na terenie obowiązują ustalenia zawarte w § 10 ust. 1,
2) na terenie, w granicach zgodnie z rysunkiem planu obowiązują ustalenia dla strefy ochrony krajobrazu kulturowego „K" ustalonej w § 7,
3) na terenie, w granicach zgodnie z rysunkiem planu obowiązują ustalenia dla Śnieżnickiego Parku Krajobrazowego zawarte w § 8.

672. 10MN5

1) na terenie obowiązują ustalenia zawarte w § 10 ust. 1,
2) na terenie, w granicach zgodnie z rysunkiem planu obowiązują ustalenia dla Śnieżnickiego Parku Krajobrazowego zawarte w § 8.

673. 10MN6, 10MN7 , 10MN8

1) na terenie obowiązują ustalenia zawarte w § 10 ust. 1,
2) na terenie, w granicach zgodnie z rysunkiem planu obowiązują ustalenia dla strefy ochrony krajobrazu kulturowego „K" ustalonej w § 7,
3) na terenie, w granicach zgodnie z rysunkiem planu obowiązują ustalenia dla Śnieżnickiego Parku Krajobrazowego zawarte w § 8.

674. 10MN9

1) na terenie obowiązują ustalenia zawarte w § 10 ust. 1,
2) na terenie, w granicach zgodnie z rysunkiem planu obowiązują ustalenia dla Śnieżnickiego Parku Krajobrazowego zawarte w § 8.

675. 10MN10

1) na terenie obowiązują ustalenia zawarte w § 10 ust. 1,
2) na terenie, w granicach zgodnie z rysunkiem planu obowiązują ustalenia dla strefy ochrony krajobrazu kulturowego „K", ustalonych w § 7,
3) na terenie, w granicach zgodnie z rysunkiem planu obowiązują ustalenia dla Śnieżnickiego Parku Krajobrazowego zawarte w § 8.

676. 10MN11

1) na terenie obowiązują ustalenia zawarte w § 10 ust. 1,
2) na terenie, w granicach zgodnie z rysunkiem planu obowiązują ustalenia dla Śnieżnickiego Parku Krajobrazowego zawarte w § 8.

677. 10MN12, 10MN13, 10MN14, 10MN15, 10MN16, 10MN17 , 10MN18,

1) na terenie obowiązują ustalenia zawarte w § 10 ust. 1,
2) na terenie, w granicach zgodnie z rysunkiem planu obowiązują ustalenia dla strefy ochrony krajobrazu kulturowego „K", ustalonych w § 7,
3) na terenie, w granicach zgodnie z rysunkiem planu obowiązują ustalenia dla Śnieżnickiego Parku Krajobrazowego zawarte w § 8.

678. 10MN19

1) na terenie obowiązują ustalenia zawarte w § 10 ust. 1,
2) na terenie, w granicach zgodnie z rysunkiem planu obowiązują ustalenia dla Śnieżnickiego Parku Krajobrazowego zawarte w § 8.

679. 10MN20

1) na terenie obowiązują ustalenia zawarte w § 10 ust. 1,
2) na terenie, w granicach zgodnie z rysunkiem planu obowiązują ustalenia dla strefy ochrony krajobrazu kulturowego „K", ustalonych w § 7,
3) na terenie, w granicach zgodnie z rysunkiem planu obowiązują ustalenia dla Śnieżnickiego Parku Krajobrazowego zawarte w § 8.

680. 10MN1/ME

1) na terenie obowiązują odpowiednio do rodzaju realizowanej zabudowy ustalenia zawarte w § 10 ust. 1, 2,
2) na terenie, w granicach zgodnie z rysunkiem planu obowiązują ustalenia dla strefy ochrony krajobrazu kulturowego „K", dla strefy ścisłej ochrony konserwatorskiej „A", ustalonych w § 7,
3) na terenie, w granicach zgodnie z rysunkiem planu obowiązują ustalenia dla strefy ochrony sanitarnej cmentarzy zawarte w § 8,
4) na terenie, w granicach zgodnie z rysunkiem planu obowiązują ustalenia dla Śnieżnickiego Parku Krajobrazowego zawarte w § 8.

681. 10MN2/ME, 10MN3/ME, 10MN4/ME

1) na terenie obowiązują odpowiednio do rodzaju realizowanej zabudowy ustalenia zawarte w § 10 ust. 1, 2,
2) na terenie, w granicach zgodnie z rysunkiem planu obowiązują ustalenia dla strefy ochrony krajobrazu kulturowego „K" ustalonej w § 7,
3) na terenie, w granicach zgodnie z rysunkiem planu obowiązują ustalenia dla Śnieżnickiego Parku Krajobrazowego zawarte w § 8.

682. 10MN5/ME

1) na terenie obowiązują odpowiednio do rodzaju realizowanej zabudowy ustalenia zawarte w § 10 ust. 1, 2,
2) na terenie, w granicach zgodnie z rysunkiem planu obowiązują ustalenia dla Śnieżnickiego Parku Krajobrazowego zawarte w § 8.

683. 10ME1, 10ME2, 10ME3

1) na terenie obowiązują ustalenia zawarte w § 10 ust. 2,
2) na terenie, w granicach zgodnie z rysunkiem planu obowiązują ustalenia dla strefy ochrony krajobrazu kulturowego „K", ustalonych w § 7,
3) na terenie, w granicach zgodnie z rysunkiem planu obowiązują ustalenia dla Śnieżnickiego Parku Krajobrazowego zawarte w § 8.

684. 10ME4

1) na terenie obowiązują ustalenia zawarte w § 10 ust. 2,
2) na terenie, w granicach zgodnie z rysunkiem planu obowiązują ustalenia dla Śnieżnickiego Parku Krajobrazowego zawarte w § 8.

685. 10ME5, 10ME6, 10ME7, 10ME8, 10ME9, 10ME10, 10ME11, 10ME12

1) na terenie obowiązują ustalenia zawarte w § 10 ust. 2,
2) na terenie, w granicach zgodnie z rysunkiem planu obowiązują ustalenia dla strefy ochrony krajobrazu kulturowego „K", ustalonych w § 7,
3) na terenie, w granicach zgodnie z rysunkiem planu obowiązują ustalenia dla Śnieżnickiego Parku Krajobrazowego zawarte w § 8.

686. 10ME13

1) na terenie obowiązują ustalenia zawarte w § 10 ust. 2,
2) dla terenu ustala się:
   a) minimalną szerokość frontów działek 30 m,
   b) minimalną powierzchnię działek 2000 m²,
   c) zakaz stosowania ogrodzeń pełnych i podmurowanych,
3) na terenie, w granicach zgodnie z rysunkiem planu obowiązują ustalenia dla Śnieżnickiego Parku Krajobrazowego zawarte w § 8.

687. 10ME14

1) na terenie obowiązują ustalenia zawarte w § 10 ust. 2,
2) na terenie, w granicach zgodnie z rysunkiem planu obowiązują ustalenia dla Śnieżnickiego Parku Krajobrazowego zawarte w § 8.

688. 10ME15

1) na terenie obowiązują ustalenia zawarte w § 10 ust. 2,
2) na terenie, w granicach zgodnie z rysunkiem planu obowiązują ustalenia dla strefy ochrony krajobrazu kulturowego „K", ustalonych w § 7,
3) na terenie, w granicach zgodnie z rysunkiem planu obowiązują ustalenia dla Śnieżnickiego Parku Krajobrazowego zawarte w § 8.

689. 10ME1/UT, 10ME2/UT, 10ME3/UT, 10ME4/UT, 10ME5/UT

Przeznaczenie podstawowe – **zabudowa mieszkaniowo-rekreacyjna** o podwyższonym standardzie ekologicznym oraz **usługi turystyki** obejmujące: małe hotele, pensjonaty, ośrodki wypoczynkowe, pola biwakowe, campingi, oraz obiekty związane z obsługą ruchu turystycznego

1) Przeznaczenie uzupełniające:
   a) zabudowa mieszkaniowa jednorodzinna,
   b) usługi handlu, gastronomii,
   c) obiekty sportowe,
   d) zieleń urządzona,
   e) urządzenia towarzyszące w tym: drogi wewnętrzne prywatne, miejsca parkingowe, infrastruktura techniczna, obiekty gospodarcze i garażowe,
2) Zasady ochrony i kształtowania ładu przestrzennego:
   Ustala się zakaz lokalizacji wszelkich obiektów usługowo-rzemieślniczych i produkcyjnych, magazynowych oraz trwałego składowania surowców i materiałów masowych.
   a) ogrodzenia posesji od strony terenów publicznych (dróg) należy wykonywać wyłącznie jako ażurowe, z przewagą materiałów naturalnych (drewno, kamień, materiały ceramiczne, zamiennie dopuszcza się okładziny imitujące piaskowiec lub ceramikę), dopuszcza się również stosowanie żywopłotów.
   b) bryłą budynku należy nawiązać do istniejącej w sąsiedztwie zabudowy, o walorach i charakterze regionalnym,
   c) ustala się obowiązek wydzielenia w obrębie własności miejsc postojowych dla samochodów użytkowników stałych i przebywających okresowo,
   d) dla nowych obiektów lokalizowanych przy drogach głównych i zbiorczych należy organizować wjazdy na drogi niżej sklasyfikowane.
3) Parametry i wskaźniki kształtowania zabudowy i zagospodarowania terenu:
   a) wysokość modernizowanej lub nowo budowanej zabudowy nie może przekroczyć 3 kondygnacji nadziemnych w tym poddasze użytkowe, lecz nie więcej niż 8 m. licząc od poziomu terenu (najniższego) do okapu dachu,
   b) dopuszcza się przeznaczanie pod zabudowę (w tym utwardzone nawierzchnie, dojścia i dojazdy, parkingi i tarasy) maksymalnie do 40 % powierzchni działek, pozostałą część należy użytkować jako czynną biologicznie (trawniki, zieleń ozdobna, ogrody itp.),
   c) ustala się maksymalny wskaźnik intensywności zabudowy – 0,6
   d) ustala się jako obowiązujące stosowanie w modernizowanych i nowo projektowanych budynkach mieszkalnych połaci dachowych od 30 do 60°, w układzie symetrycznym, dopuszcza się dachy wielospadowe,
   pokrycie dachów – dachówką ceramiczną lub innymi materiałami o fakturze dachówkopodobnej, dopuszcza się stosowanie materiałów naturalnych odpowiednio zabezpieczonych do stanu niepalności,
   e) ustala się nieprzekraczalne linie zabudowy od dróg w par. 5,
4) na terenie, w granicach zgodnie z rysunkiem planu obowiązują ustalenia dla strefy ochrony krajobrazu kulturowego „K", ustalonych w § 7,
5) na terenie, w granicach zgodnie z rysunkiem planu obowiązują ustalenia dla Śnieżnickiego Parku Krajobrazowego zawarte w § 8.

690. 10 MU1/UT, 10 MU2/UT

Przeznaczenie podstawowe – **zabudowa mieszkaniowo – usługowa w ramach której dopuszcza się budynki mieszkalne, mieszkalno-usługowe i usługowe oraz zabudowa usług turystyki** obejmujące: małe hotele, pensjonaty, ośrodki wypoczynkowe, pola biwakowe, campingi, oraz obiekty związane z obsługą ruchu turystycznego.

1) Przeznaczenie uzupełniające:
   a) obiekty sportowe,
   b) zieleń urządzona i obiekty małej architektury,
   c) urządzenia towarzyszące w tym: drogi wewnętrzne, miejsca parkingowe, infrastruktura techniczna, obiekty gospodarce i garażowe,
2) Zasady ochrony i kształtowania ładu przestrzennego:
   a) dopuszcza się lokalizację tymczasowych obiektów kubaturowych o lekkiej konstrukcji łatwej do demontażu,
   b) dopuszcza się sytuowanie w obrębie elementów reklamowych, zgodnie z obowiązującymi przepisami szczególnymi.
3) Parametry i wskaźniki kształtowania zabudowy i zagospodarowania terenu:
   a) wysokość modernizowanej lub nowo budowanej zabudowy nie może przekroczyć 3 kondygnacji nadziemnych w tym poddasze użytkowe, lecz nie więcej niż 8 m licząc od poziomu terenu (najniższego) do okapu dachu,
   b) dopuszcza się przeznaczanie pod zabudowę (w tym utwardzone nawierzchnie, dojścia i dojazdy, parkingi i tarasy) maksymalnie do 60% powierzchni działek, pozostałą część należy użytkować jako czynną biologicznie (trawniki, zieleń ozdobna, ogrody itp.),
   c) ustala się maksymalny wskaźnik intensywności zabudowy – 0,8,

d) ustala się jako obowiązujące stosowanie w modernizowanych i nowo projektowanych budynkach mieszkalnych połaci dachowych od 30 do 60°, w układzie symetrycznym, dopuszcza się dachy wielospadowe,
e) ustala się nieprzekraczalne linie zabudowy od dróg w par. 5,

4) na terenie, w granicach zgodnie z rysunkiem planu obowiązują ustalenia dla strefy ochrony krajobrazu kulturowego „K" ustalonej w § 7,
5) na terenie, w granicach zgodnie z rysunkiem planu obowiązują ustalenia dla Śnieżnickiego Parku Krajobrazowego zawarte w § 8.

691. 10UKs1

1) na terenie obowiązują ustalenia zawarte w § 10 ust. 12,
2) na terenie, w granicach zgodnie z rysunkiem planu obowiązują ustalenia dla strefy ochrony krajobrazu kulturowego „K" , strefy ścisłej ochrony konserwatorskiej „A" ustalonych w § 7,
3) na terenie, w granicach zgodnie z rysunkiem planu obowiązują ustalenia dla strefy ochrony sanitarnej cmentarzy zawarte w § 8,
4) na terenie, w granicach zgodnie z rysunkiem planu obowiązują ustalenia dla Śnieżnickiego Parku Krajobrazowego zawarte w § 8.

692. 10UT1, 10UT2

Przeznaczenie podstawowe – **usługi turystyki** obejmujące: małe hotele, pensjonaty, ośrodki wypoczynkowe, pola biwakowe, campingi, oraz obiekty związane z obsługą ruchu turystycznego.

1) Przeznaczenie uzupełniające:
   a) zabudowa mieszkaniowa – jako lokale właścicieli lub zarządców obiektów usługowych,
   b) usługi handlu, gastronomii,
   c) obiekty sportowe,
   d) zieleń urządzona,
   e) urządzenia towarzyszące w tym: drogi wewnętrzne, miejsca parkingowe, infrastruktura techniczna, obiekty gospodarcze i garażowe.
2) Zasady ochrony i kształtowania ładu przestrzennego:
   a) dopuszcza się lokalizację tymczasowych obiektów kubaturowych o lekkiej konstrukcji łatwej do demontażu,
   b) dopuszcza się sytuowanie w obrębie elementów reklamowych, zgodnie z obowiązującymi przepisami szczególnymi.
3) Parametry i wskaźniki kształtowania zabudowy i zagospodarowania terenu:
   a) wysokość modernizowanej lub nowo budowanej zabudowy nie może przekroczyć 3 kondygnacji nadziemnych w tym poddasze użytkowe, lecz nie więcej niż 8 m licząc od poziomu terenu (najniższego) do okapu dachu,
   b) dopuszcza się przeznaczanie pod zabudowę (w tym utwardzone nawierzchnie, dojścia i dojazdy, parkingi i tarasy) maksymalnie do 60% powierzchni działek, pozostałą część należy użytkować jako czynną biologicznie (trawniki, zieleń ozdobna, ogrody itp.),
   c) ustala się maksymalny wskaźnik intensywności zabudowy – 0,5,
   d) ustala się jako obowiązujące stosowanie w modernizowanych i nowo projektowanych budynkach mieszkalnych połaci dachowych od 30 do 60°, w układzie symetrycznym, dopuszcza się dachy wielospadowe,
   e) ustala się nieprzekraczalne linie zabudowy od dróg w par. 5,
4) na terenie, w granicach zgodnie z rysunkiem planu obowiązują ustalenia dla strefy ochrony krajobrazu kulturowego „K" ustalonej w § 7,
5) na terenie, w granicach zgodnie z rysunkiem planu obowiązują ustalenia dla Śnieżnickiego Parku Krajobrazowego zawarte w § 8.

693. 10UT1/ME

Przeznaczenie podstawowe – **usługi turystyki** obejmujące: małe hotele, pensjonaty, ośrodki wypoczynkowe, pola biwakowe, campingi, oraz obiekty związane z obsługą ruchu turystycznego oraz **zabudowa mieszkaniowa rekreacyjna**

1) Przeznaczenie uzupełniające:
   a) zabudowa mieszkaniowa – jako lokale właścicieli lub zarządców obiektów usługowych,
   b) usługi handlu, gastronomii,
   c) obiekty sportowe,
   d) zieleń urządzona,
   e) urządzenia towarzyszące w tym: drogi wewnętrzne, miejsca parkingowe, infrastruktura techniczna, zabudowa gospodarcza i garażowa.
2) Zasady ochrony i kształtowania ładu przestrzennego:
   a) dopuszcza się lokalizację tymczasowych obiektów kubaturowych o lekkiej konstrukcji łatwej do demontażu,
   b) dopuszcza się sytuowanie w obrębie elementów reklamowych, zgodnie z obowiązującymi przepisami szczególnymi.
3) Parametry i wskaźniki kształtowania zabudowy i zagospodarowania terenu:
   a) wysokość modernizowanej lub nowo budowanej zabudowy nie może przekroczyć 3 kondygnacji nadziemnych w tym poddasze użytkowe, lecz nie więcej niż 8 m licząc od poziomu terenu (najniższego) do okapu dachu,
   b) dopuszcza się przeznaczanie pod zabudowę (w tym utwardzone nawierzchnie, dojścia i dojazdy, parkingi i tarasy) maksymalnie do 50% powierzchni działek, pozostałą część należy użytkować jako czynną biologicznie (trawniki, zieleń ozdobna, ogrody itp.),
   c) ustala się maksymalny wskaźnik intensywności zabudowy – 0,5,
   d) ustala się jako obowiązujące stosowanie w modernizowanych i nowo projektowanych budynkach mieszkalnych połaci dachowych od 30 do 50°, w układzie symetrycznym, dopuszcza się dachy wielospadowe,
   e) ustala się nieprzekraczalne linie zabudowy od dróg w par. 5,
4) na terenie, w granicach zgodnie z rysunkiem planu obowiązują ustalenia dla strefy ochrony krajobrazu kulturowego „K" ustalonej w § 7.

5) na terenie, w granicach zgodnie z rysunkiem planu obowiązują ustalenia dla strefy ochrony sanitarnej cmentarzy zawarte w § 8.
6) na terenie, w granicach zgodnie z rysunkiem planu obowiązują ustalenia dla Śnieżnickiego Parku Krajobrazowego zawarte w § 8.

694. 10ZC1

1) na terenie obowiązują ustalenia zawarte w § 10 ust. 28,
2) na terenie, w granicach zgodnie z rysunkiem planu obowiązują ustalenia dla strefy ochrony krajobrazu kulturowego „K" ustalonej w § 7,
3) na terenie, w granicach zgodnie z rysunkiem planu obowiązują ustalenia dla Śnieżnickiego Parku Krajobrazowego zawarte w § 8.

695. 10WS1, 10WS2, 10WS3, 10WS4, 10WS5, 10WS6, 10WS7

1) na terenie obowiązują ustalenia zawarte w § 10 ust. 34.

WIEŚ KAMIEŃCZYK – załącznik nr 11

696. 11 R1

1) na terenie obowiązują ustalenia zawarte w § 10 ust. 24,
2) na terenie, w granicach zgodnie z rysunkiem planu obowiązują ustalenia dla strefy ochrony krajobrazu kulturowego „K" ustalonej w § 7,
3) na terenie, w granicach zgodnie z rysunkiem planu obowiązują ustalenia dla strefy ochrony sanitarnej cmentarzy zawarte w § 8,
4) na terenie, w granicach zgodnie z rysunkiem planu obowiązują ustalenia dla Obszaru Chronionego Krajobrazu Gór Bystrzyckich i Orlickich zawarte w § 8.

697. 11R2, 11R3, 11R4, 11R5, 11R6, 11R7

1) na terenie obowiązują ustalenia zawarte w § 10 ust. 24,
2) na terenie, w granicach zgodnie z rysunkiem planu obowiązują ustalenia dla strefy ochrony krajobrazu kulturowego „K" ustalonej w § 7,
3) na terenie, w granicach zgodnie z rysunkiem planu obowiązują ustalenia dla strefy ochrony sanitarnej cmentarzy zawarte w § 8.
4) na terenie, w granicach zgodnie z rysunkiem planu obowiązują ustalenia dla Obszaru Chronionego Krajobrazu Gór Bystrzyckich i Orlickich zawarte w § 8.

698. 11 R8

1) na terenie obowiązują ustalenia zawarte w § 10 ust. 24.

699. 11 R9, 11R 10

1) na terenie obowiązują ustalenia zawarte w § 10 ust. 24,
2) na terenie, w granicach zgodnie z rysunkiem planu obowiązują ustalenia dla strefy ochrony krajobrazu kulturowego „K" ustalonej w § 7.

700. 11 R11

1) na terenie obowiązują ustalenia zawarte w § 10 ust. 24,
2) na terenie, w granicach zgodnie z rysunkiem planu obowiązują ustalenia dla strefy ochrony krajobrazu kulturowego „K" ustalonej w § 7,
3) na terenie, w granicach zgodnie z rysunkiem planu obowiązują ustalenia dla strefy ochrony sanitarnej cmentarzy zawarte w § 8,
4) na terenie, w granicach zgodnie z rysunkiem planu obowiązują ustalenia dla Obszaru Chronionego Krajobrazu Gór Bystrzyckich i Orlickich zawarte w § 8.

701. 11ZL1

1) na terenie obowiązują ustalenia zawarte w § 10 ust. 20.

702. 11ZL2 do 11 ZL 10

1) na terenie obowiązują ustalenia zawarte w § 10 ust. 20.
2) na terenie, w granicach zgodnie z rysunkiem planu obowiązują ustalenia dla Obszaru Chronionego Krajobrazu Gór Bystrzyckich i Orlickich zawarte w § 8.

703. 11ZL11

1) na terenie obowiązują ustalenia zawarte w § 10 ust. 20,
2) na terenie, w granicach zgodnie z rysunkiem planu obowiązują ustalenia dla strefy ochrony krajobrazu kulturowego „K" ustalonej w § 7.

704. 11ZL12 do 11 ZL 20

1) na terenie obowiązują ustalenia zawarte w § 10 ust. 20.

705. 11ZL21, 11 ZL22

1) na terenie obowiązują ustalenia zawarte w § 10 ust. 20.
2) na terenie, w granicach zgodnie z rysunkiem planu obowiązują ustalenia dla strefy ochrony krajobrazu kulturowego „K" ustalonej w § 7,
3) na terenie, w granicach zgodnie z rysunkiem planu obowiązują ustalenia dla Obszaru Chronionego Krajobrazu Gór Bystrzyckich i Orlickich zawarte w § 8.

706. 11ZL23 do 11 ZL 33

1) na terenie obowiązują ustalenia zawarte w § 10 ust. 20,
2) na terenie, w granicach zgodnie z rysunkiem planu obowiązują ustalenia dla Obszaru Chronionego Krajobrazu Gór Bystrzyckich i Orlickich zawarte w § 8.

707. 11ZL34, 11ZL35

1) na terenie obowiązują ustalenia zawarte w § 10 ust. 20,
2) na terenie, w granicach zgodnie z rysunkiem planu obowiązują ustalenia dla strefy ochrony krajobrazu kulturowego „K" ustalonej w § 7.

708. 11 ZL 36

1) na terenie obowiązują ustalenia zawarte w § 10 ust. 20.

709. 11ZLp1 do 11ZLp4

1) na terenie obowiązują ustalenia zawarte w § 10 ust. 21,
2) na terenie, w granicach zgodnie z rysunkiem planu obowiązują ustalenia dla strefy ochrony krajobrazu kulturowego „K" ustalonej w § 7,
3) na terenie, w granicach zgodnie z rysunkiem planu obowiązują ustalenia dla Obszaru Chronionego Krajobrazu Gór Bystrzyckich i Orlickich zawarte w § 8.

710. 11ZLp5

1) na terenie obowiązują ustalenia zawarte w § 10 ust. 21,
2) na terenie, w granicach zgodnie z rysunkiem planu obowiązują ustalenia dla strefy ochrony krajobrazu kulturowego „K" ustalonej w § 7.

711. 11ZC1

1) na terenie obowiązują ustalenia zawarte w § 10 ust. 28,
2) na terenie, w granicach zgodnie z rysunkiem planu obowiązują ustalenia dla strefy ochrony krajobrazu kulturowego „K" , strefy ścisłej ochrony konserwatorskiej „A" ustalonych w § 7,
3) na terenie, w granicach zgodnie z rysunkiem planu obowiązują ustalenia dla Obszaru Chronionego Krajobrazu Gór Bystrzyckich i Orlickich zawarte w § 8.

712. 11MN1, 11MN2

1) na terenie obowiązują ustalenia zawarte w § 10 ust. 1,
2) na terenie, w granicach zgodnie z rysunkiem planu obowiązują ustalenia dla strefy ochrony krajobrazu kulturowego „K", ustalonych w § 7.

713. 11MN3

1) na terenie obowiązują ustalenia zawarte w § 10 ust. 1,
2) na terenie, w granicach zgodnie z rysunkiem planu obowiązują ustalenia dla strefy ochrony krajobrazu kulturowego „K", ustalonych w § 7,
3) na terenie, w granicach zgodnie z rysunkiem planu obowiązują ustalenia dla Obszaru Chronionego Krajobrazu Gór Bystrzyckich i Orlickich zawarte w § 8.

714. 11MN4

1) na terenie obowiązują ustalenia zawarte w § 10 ust. 1,
2) na terenie, w granicach zgodnie z rysunkiem planu obowiązują ustalenia dla strefy ochrony krajobrazu kulturowego „K", ustalonych w § 7.

715. 11MN5

1) na terenie obowiązują ustalenia zawarte w § 10 ust. 1,
2) na terenie, w granicach zgodnie z rysunkiem planu obowiązują ustalenia dla strefy ochrony krajobrazu kulturowego „K", ustalonych w § 7,
3) na terenie, w granicach zgodnie z rysunkiem planu obowiązują ustalenia dla Obszaru Chronionego Krajobrazu Gór Bystrzyckich i Orlickich zawarte w § 8.

716. 11MN6

1) na terenie obowiązują ustalenia zawarte w § 10 ust. 1,
2) na terenie, w granicach zgodnie z rysunkiem planu obowiązują ustalenia dla strefy ochrony krajobrazu kulturowego „K", ustalonych w § 7,

717. 11MN7

1) na terenie obowiązują ustalenia zawarte w § 10 ust. 1,
2) na terenie, w granicach zgodnie z rysunkiem planu obowiązują ustalenia dla strefy ochrony krajobrazu kulturowego „K", ustalonych w § 7,
3) na terenie, w granicach zgodnie z rysunkiem planu obowiązują ustalenia dla strefy ochrony sanitarnej cmentarzy zawarte w § 8,
4) na terenie, w granicach zgodnie z rysunkiem planu obowiązują ustalenia dla Obszaru Chronionego Krajobrazu Gór Bystrzyckich i Orlickich zawarte w § 8.

718. 11MN8

1) na terenie obowiązują ustalenia zawarte w § 10 ust. 1,
2) na terenie, w granicach zgodnie z rysunkiem planu obowiązują ustalenia dla strefy ochrony krajobrazu kulturowego „K", ustalonych w § 7.

719. 11MN9, 11MN10

1) na terenie obowiązują ustalenia zawarte w § 10 ust. 1,
2) na terenie, w granicach zgodnie z rysunkiem planu obowiązują ustalenia dla strefy ochrony krajobrazu kulturowego „K", ustalonych w § 7,
3) na terenie, w granicach zgodnie z rysunkiem planu obowiązują ustalenia dla strefy ochrony sanitarnej cmentarzy zawarte w § 8.
4) na terenie, w granicach zgodnie z rysunkiem planu obowiązują ustalenia dla Obszaru Chronionego Krajobrazu Gór Bystrzyckich i Orlickich zawarte w § 8.

720. 11MN11

1) na terenie obowiązują ustalenia zawarte w § 10 ust. 1,
2) na terenie, w granicach zgodnie z rysunkiem planu obowiązują ustalenia dla strefy ochrony krajobrazu kulturowego „K", ustalonych w § 7.

721. 11MN12, 11MN13

1) na terenie obowiązują ustalenia zawarte w § 10 ust. 1,
2) na terenie, w granicach zgodnie z rysunkiem planu obowiązują ustalenia dla strefy ochrony krajobrazu kulturowego „K", ustalonych w § 7,
3) na terenie, w granicach zgodnie z rysunkiem planu obowiązują ustalenia dla Obszaru Chronionego Krajobrazu Gór Bystrzyckich i Orlickich zawarte w § 8.

722. 11MN14

1) na terenie obowiązują ustalenia zawarte w § 10 ust. 1,
2) na terenie, w granicach zgodnie z rysunkiem planu obowiązują ustalenia dla strefy ochrony krajobrazu kulturowego „K", ustalonych w § 7.

723. 11MN15, 11MN16

1) na terenie obowiązują ustalenia zawarte w § 10 ust. 1,
2) na terenie, w granicach zgodnie z rysunkiem planu obowiązują ustalenia dla strefy ochrony krajobrazu kulturowego „K”, ustalonych w § 7,
3) na terenie, w granicach zgodnie z rysunkiem planu obowiązują ustalenia dla Obszaru Chronionego Krajobrazu Gór Bystrzyckich i Orlickich zawarte w § 8.

724. 11MN17, 11MN18, 11MN19

Na terenie obowiązują ustalenia zawarte w § 10 ust. 1.
Na terenie, w granicach zgodnie z rysunkiem planu obowiązują ustalenia dla strefy ochrony krajobrazu kulturowego „K”, ustalonych w § 7.

725. 11ME1, 11ME2

1) na terenie obowiązują ustalenia zawarte w § 10 ust. 2,
2) na terenie, w granicach zgodnie z rysunkiem planu obowiązują ustalenia dla strefy ochrony krajobrazu kulturowego „K”, ustalonych w § 7,
3) na terenie, w granicach zgodnie z rysunkiem planu obowiązują ustalenia dla Obszaru Chronionego Krajobrazu Gór Bystrzyckich i Orlickich zawarte w § 8.

726. 11ME3

1) na terenie obowiązują ustalenia zawarte w § 10 ust. 2,
2) na terenie, w granicach zgodnie z rysunkiem planu obowiązują ustalenia dla strefy ochrony krajobrazu kulturowego „K”, ustalonych w § 7.

727. 11UKs1

1) na terenie obowiązują ustalenia zawarte w § 10 ust. 12,
2) Na terenie, w granicach zgodnie z rysunkiem planu obowiązują ustalenia dla strefy ochrony krajobrazu kulturowego „K” , strefy ścisłej ochrony konserwatorskiej „A” ustalonych w § 7,
3) na terenie, w granicach zgodnie z rysunkiem planu obowiązują ustalenia dla strefy ochrony sanitarnej cmentarzy zawarte w § 8,
4) na terenie, w granicach zgodnie z rysunkiem planu obowiązują ustalenia dla Obszaru Chronionego Krajobrazu Gór Bystrzyckich i Orlickich zawarte w § 8.

WIEŚ LESICA – załącznik nr 12

728. 12R1, 12R2, 12R3, 12R4, 12R5,12R6, 12R7, 12R8, 12R9

1) na terenie obowiązują ustalenia zawarte w § 10 ust. 24,
2) na terenie, w granicach zgodnie z rysunkiem planu obowiązują ustalenia dla strefy ochrony krajobrazu kulturowego „K” ustalonej w § 7.
3) na terenie, w granicach zgodnie z rysunkiem planu obowiązują ustalenia dla Obszaru Chronionego Krajobrazu Gór Bystrzyckich i Orlickich zawarte w § 8.

729. 12R10

1) na terenie obowiązują ustalenia zawarte w § 10 ust. 24,
2) na terenie, w granicach zgodnie z rysunkiem planu obowiązują ustalenia dla strefy ochrony krajobrazu kulturowego „K”, strefy ścisłej ochrony konserwatorskiej „A” ustalonej w § 7.
3) na terenie, w granicach zgodnie z rysunkiem planu obowiązują ustalenia dla Obszaru Chronionego Krajobrazu Gór Bystrzyckich i Orlickich zawarte w § 8.

730. 12R11

1) na terenie obowiązują ustalenia zawarte w § 10 ust. 24,
2) na terenie, w granicach zgodnie z rysunkiem planu obowiązują ustalenia dla strefy ochrony krajobrazu kulturowego „K” ustalonej w § 7,
3) na terenie, w granicach zgodnie z rysunkiem planu obowiązują ustalenia dla Obszaru Chronionego Krajobrazu Gór Bystrzyckich i Orlickich zawarte w § 8.

731. 12R/E

Przeznaczenie podstawowe – **tereny użytków rolnych z dopuszczeniem elektrowni wiatrowej.**

1) Na wyznaczonym terenie dopuszcza się lokalizację wiatraków elektrowni wiatrowej i obiekty je obsługujące pod warunkiem:
   a) wykonania szczegółowych analiz wpływu inwestycji na środowisko przyrodnicze w tym oceny wpływu na krajobraz, występowanie chronionych gatunków ptaków i trasy migracyjne ptaków i uzyskanie uzgodnień zgodnie z przepisami szczególnymi,
   b) wykonania specjalistycznych pomiarów potwierdzających zasadność i opłacalność ekonomiczną elektrownii wiatrowych.
2) W przypadku wykazania w specjalistycznych ekspertyzach nieopłacalności ekonomicznej elektrowni wiatrowej i naruszenia walorów krajobrazu, zabrania się lokalizacji wiatraków na przedmiotowym terenie.
3) Na terenie dopuszcza się prowadzenie sieci napowietrznej i podziemnej infrastruktury technicznej, zgodnie z obowiązującymi przepisami szczególnymi, oraz prowadzenie utwardzonych dróg dojazdowych (gospodarczych).
4) na terenie, w granicach zgodnie z rysunkiem planu obowiązują ustalenia dla Obszaru Chronionego Krajobrazu Gór Bystrzyckich i Orlickich zawarte w § 8, inwestycja wymaga uzgodnienia z Wojewódzkim Konserwatorem Przyrody.

732. 12RW1

1) na terenie obowiązują ustalenia zawarte w § 10 ust. 6,
2) na terenie, w granicach zgodnie z rysunkiem planu obowiązują ustalenia dla Obszaru Chronionego Krajobrazu Gór Bystrzyckich i Orlickich zawarte w § 8.

733. 12ZL1 do 12 ZL10

1) na terenie obowiązują ustalenia zawarte w § 10 ust. 20,
2) na terenie, w granicach zgodnie z rysunkiem planu obowiązują ustalenia dla Obszaru Chronionego Krajobrazu Gór Bystrzyckich i Orlickich zawarte w § 8.

734. 12ZL11, 12ZL12, 12ZL13, 12ZL14, 12ZL15, 12ZL16

1) na terenie obowiązują ustalenia zawarte w § 10 ust. 20,
2) na terenie, w granicach zgodnie z rysunkiem planu obowiązują ustalenia dla strefy ochrony krajobrazu kulturowego „K" ustalonej w § 7,
3) na terenie, w granicach zgodnie z rysunkiem planu obowiązują ustalenia dla Obszaru Chronionego Krajobrazu Gór Bystrzyckich i Orlickich zawarte w § 8.

735. 12ZL17, 12 ZL18, 12ZL19, 12ZL20, 12ZL21, 12ZL22

1) na terenie obowiązują ustalenia zawarte w § 10 ust. 2,
2) na terenie, w granicach zgodnie z rysunkiem planu obowiązują ustalenia dla Obszaru Chronionego Krajobrazu Gór Bystrzyckich i Orlickich zawarte w § 8.

736. 12ZL23

1) na terenie obowiązują ustalenia zawarte w § 10 ust. 20,
2) na terenie, w granicach zgodnie z rysunkiem planu obowiązują ustalenia dla strefy ochrony krajobrazu kulturowego „K" ustalonej w § 7,
3) na terenie, w granicach zgodnie z rysunkiem planu obowiązują ustalenia dla Obszaru Chronionego Krajobrazu Gór Bystrzyckich i Orlickich zawarte w § 8.

737. 12ZL24, 12ZL25

1) na terenie obowiązują ustalenia zawarte w § 10 ust. 2,
2) na terenie, w granicach zgodnie z rysunkiem planu obowiązują ustalenia dla Obszaru Chronionego Krajobrazu Gór Bystrzyckich i Orlickich zawarte w § 8.

738. 12ZL26

1) na terenie obowiązują ustalenia zawarte w § 10 ust. 2,
2) na terenie, w granicach zgodnie z rysunkiem planu obowiązują ustalenia dla strefy ochrony pośredniej ujęcia wody, ustalonej w § 8,
3) na terenie, w granicach zgodnie z rysunkiem planu obowiązują ustalenia dla Obszaru Chronionego Krajobrazu Gór Bystrzyckich i Orlickich zawarte w § 8.

739. 12ZL24 do 12ZL 30

1) na terenie obowiązują ustalenia zawarte w § 10 ust. 2,
2) na terenie, w granicach zgodnie z rysunkiem planu obowiązują ustalenia dla Obszaru Chronionego Krajobrazu Gór Bystrzyckich i Orlickich zawarte w § 8.

740. 12ZLp1, 12ZLp2, 12ZLp3, 12ZLp4

1) na terenie obowiązują ustalenia zawarte w § 10 ust. 21,
2) na terenie, w granicach zgodnie z rysunkiem planu obowiązują ustalenia dla Obszaru Chronionego Krajobrazu Gór Bystrzyckich i Orlickich zawarte w § 8.

741. 12ZLp5

1) na terenie obowiązują ustalenia zawarte w § 10 ust. 21,
2) na terenie, w granicach zgodnie z rysunkiem planu obowiązują ustalenia dla strefy ochrony pośredniej ujęcia wody, ustalonej w § 8,
3) na terenie, w granicach zgodnie z rysunkiem planu obowiązują ustalenia dla Obszaru Chronionego Krajobrazu Gór Bystrzyckich i Orlickich zawarte w § 8.

742. 12ZLp6

1) na terenie obowiązują ustalenia zawarte w § 10 ust. 21,
2) na terenie, w granicach zgodnie z rysunkiem planu obowiązują ustalenia dla Obszaru Chronionego Krajobrazu Gór Bystrzyckich i Orlickich zawarte w § 8.

743. 12ZLp7

1) na terenie obowiązują ustalenia zawarte w § 10 ust 21,
2) na terenie, w granicach zgodnie z rysunkiem planu obowiązują ustalenia dla strefy ochrony krajobrazu kulturowego „K" ustalonej w § 7,
3) na terenie, w granicach zgodnie z rysunkiem planu obowiązują ustalenia dla Obszaru Chronionego Krajobrazu Gór Bystrzyckich i Orlickich zawarte w § 8.

744. 12ZLp8, 12ZLp9

1) na terenie obowiązują ustalenia zawarte w § 10 ust. 21,
2) na terenie, w granicach zgodnie z rysunkiem planu obowiązują ustalenia dla Obszaru Chronionego Krajobrazu Gór Bystrzyckich i Orlickich zawarte w § 8.

745. 12MN1, 12MN2, 12MN3, 12MN4, 12MN5, 12MN6, 12MN7, 12MN8, 12MN9, 12MN10, 12MN11

1) na terenie obowiązują ustalenia zawarte w § 10 ust. 1,
2) na terenie, w granicach zgodnie z rysunkiem planu obowiązują ustalenia dla strefy ochrony krajobrazu kulturowego „K" ustalonej w § 7,
3) na terenie, w granicach zgodnie z rysunkiem planu obowiązują ustalenia dla Obszaru Chronionego Krajobrazu Gór Bystrzyckich i Orlickich zawarte w § 8.

746. 12MN12

1) na terenie obowiązują ustalenia zawarte w § 10 ust. 1,
2) na terenie, w granicach zgodnie z rysunkiem planu obowiązują ustalenia dla strefy ochrony krajobrazu kulturowego „K", strefy ścisłej ochrony konserwatorskiej ustalonych w § 7,
3) na terenie, w granicach zgodnie z rysunkiem planu obowiązują ustalenia dla Obszaru Chronionego Krajobrazu Gór Bystrzyckich i Orlickich zawarte w § 8.

747. 12MN13, 12MN14, 12MN15

1) na terenie obowiązują ustalenia zawarte w § 10 ust. 1,
2) na terenie, w granicach zgodnie z rysunkiem planu obowiązują ustalenia dla strefy ochrony krajobrazu kulturowego „K" ustalonej w § 7,
3) na terenie, w granicach zgodnie z rysunkiem planu obowiązują ustalenia dla Obszaru Chronionego Krajobrazu Gór Bystrzyckich i Orlickich zawarte w § 8.

748. 12MN16, 12MN17, 12MN18, 12MN19, 12MN20, 12MN21, 12MN22, 12MN23

1) na terenie obowiązują ustalenia zawarte w § 10 ust. 1,
2) na terenie, w granicach zgodnie z rysunkiem planu obowiązują ustalenia dla Obszaru Chronionego Krajobrazu Gór Bystrzyckich i Orlickich zawarte w § 8.

749. 12MN24

1) na terenie obowiązują ustalenia zawarte w § 10 ust. 1,
2) na terenie, w granicach zgodnie z rysunkiem planu obowiązują ustalenia dla strefy ochrony krajobrazu kulturowego „K" ustalonej w § 7,
3) na terenie, w granicach zgodnie z rysunkiem planu obowiązują ustalenia dla Obszaru Chronionego Krajobrazu Gór Bystrzyckich i Orlickich zawarte w § 8.

750. 12MN1/ME, 12MN2/ME 12MN3/ME

1) na terenie obowiązują ustalenia zawarte w § 10 ust. 1, 2,
2) na terenie, w granicach zgodnie z rysunkiem planu obowiązują ustalenia dla strefy ochrony krajobrazu kulturowego „K" ustalonej w § 7,
3) na terenie, w granicach zgodnie z rysunkiem planu obowiązują ustalenia dla Obszaru Chronionego Krajobrazu Gór Bystrzyckich i Orlickich zawarte w § 8.

751. 12ME1

1) na terenie obowiązują ustalenia zawarte w § 10 ust. 2,
2) na terenie, w granicach zgodnie z rysunkiem planu obowiązują ustalenia dla Obszaru Chronionego Krajobrazu Gór Bystrzyckich i Orlickich zawarte w § 8.

752. 12US1

1) na terenie obowiązują ustalenia zawarte w § 10 ust. 14,
2) na terenie, w granicach zgodnie z rysunkiem planu obowiązują ustalenia dla Obszaru Chronionego Krajobrazu Gór Bystrzyckich i Orlickich zawarte w § 8.

753. 12UKs1

1) na terenie obowiązują ustalenia zawarte w § 10 ust. 12,
2) Na terenie, w granicach zgodnie z rysunkiem planu obowiązują ustalenia dla strefy ochrony krajobrazu kulturowego „K" oraz strefy ścisłej ochrony konserwatorskiej „A", ustalonych w § 7,
3) na terenie, w granicach zgodnie z rysunkiem planu obowiązują ustalenia dla Obszaru Chronionego Krajobrazu Gór Bystrzyckich i Orlickich zawarte w § 8.

754. 12U1

1) na terenie obowiązują ustalenia zawarte w § 10 ust. 12,
2) Na terenie, w granicach zgodnie z rysunkiem planu obowiązują ustalenia dla strefy ochrony krajobrazu kulturowego „K" ustalonej w § 7,
3) na terenie, w granicach zgodnie z rysunkiem planu obowiązują ustalenia dla Obszaru Chronionego Krajobrazu Gór Bystrzyckich i Orlickich zawarte w § 8.

755. 12WS1, 12WS2, 12WS3

1) na terenie obowiązują ustalenia zawarte w § 10 ust. 34,
2) na terenie, w granicach zgodnie z rysunkiem planu obowiązują ustalenia dla Obszaru Chronionego Krajobrazu Gór Bystrzyckich i Orlickich zawarte w § 8.

WIEŚ MICHAŁOWICE – załącznik nr 13

756. 13R1

1) na terenie obowiązują ustalenia zawarte w § 10 ust. 24,
2) na terenie, w granicach zgodnie z rysunkiem planu obowiązują ustalenia dla strefy ochrony uzdrowiskowej „C" ustalonej w § 8.

757. 13R2

1) na terenie obowiązują ustalenia zawarte w § 10 ust. 24,
2) Na terenie, w granicach zgodnie z rysunkiem planu obowiązują ustalenia dla strefy ochrony krajobrazu kulturowego „K" ustalonej w § 7,
3) Na terenie, w granicach zgodnie z rysunkiem planu obowiązują ustalenia dla obszarów bezpośredniego zagrożenia powodziowego ustalone w § 8, ust. 6.

758. 13R3, 13R4, 13R5, 13R6, 13R7, 13R8

1) na terenie obowiązują ustalenia zawarte w § 10 ust. 24,
2) Na terenie, w granicach zgodnie z rysunkiem planu obowiązują ustalenia dla strefy ochrony krajobrazu kulturowego „K" ustalonej w § 7.

759. 13R9

1) na terenie obowiązują ustalenia zawarte w § 10 ust. 24.

760. 13ZL1 do 13 ZL9

1) Na terenie obowiązują ustalenia zawarte w § 10 ust. 20,
2) na terenie, w granicach zgodnie z rysunkiem planu obowiązują ustalenia dla obszarów bezpośredniego zagrożenia powodziowego ustalone w § 8 ust. 6.

761. 13ZL2 do 13 ZL7

1) Na terenie obowiązują ustalenia zawarte w § 10 ust. 20.

762. 13ZL8

1) Na terenie obowiązują ustalenia zawarte w § 10 ust. 20.
2) Na terenie, w granicach zgodnie z rysunkiem planu obowiązują ustalenia dla obszarów bezpośredniego zagrożenia powodziowego ustalone w § 8, ust. 6.

763. 13 ZL9

1) Na terenie obowiązują ustalenia zawarte w § 10 ust. 20.

764. 13ZL10, 13ZL11

1) na terenie obowiązują ustalenia zawarte w § 10 ust. 20,
2) na terenie, w granicach zgodnie z rysunkiem planu obowiązują ustalenia dla strefy ochrony krajobrazu kulturowego „K" oraz strefy ścisłej ochrony konserwatorskiej „A", ustalonych w § 7.

765. 13ZL12, 13ZL13

1) na terenie obowiązują ustalenia zawarte w § 10 ust. 20.

766. 13MN1, 13MN2, 13MN3, 13MN4, 13MN5, 13MN6, 13MN7, 13MN8, 13MN9, 13MN10, 13MN11

1) na terenie obowiązują ustalenia zawarte w § 10 ust. 1,
2) na terenie, w granicach zgodnie z rysunkiem planu obowiązują ustalenia dla strefy ochrony krajobrazu kulturowego „K" ustalonej w § 7.

767. 13WS1, 13WS2, 13WS3, 13WS4

1) na terenie obowiązują ustalenia zawarte w § 10 ust. 34.

WIEŚ NAGODZICE – załącznik nr 14

768. 14 R1

1) na terenie obowiązują ustalenia zawarte w § 10 ust. 24,
2) na terenie, w granicach zgodnie z rysunkiem planu obowiązują ustalenia dla Obszaru Chronionego Krajobrazu Gór Bystrzyckich i Orlickich zawarte w § 8.

769. 14 R2

1) na terenie obowiązują ustalenia zawarte w § 10 ust. 24.

770. 14 R3 do 14 R6

1) na terenie obowiązują ustalenia zawarte w § 10 ust. 24,
2) na terenie, w granicach zgodnie z rysunkiem planu obowiązują ustalenia dla strefy ochrony krajobrazu kulturowego „K" oraz dla strefy obserwacji archeologicznej „OW" ustalonych w § 7,

771. 14 R7

1) na terenie obowiązują ustalenia zawarte w § 10 ust. 24,
2) na terenie, w granicach zgodnie z rysunkiem planu obowiązują ustalenia dla strefy ochrony krajobrazu kulturowego „K" oraz dla strefy obserwacji archeologicznej „OW" ustalonych w § 7,
3) na terenie, w granicach zgodnie z rysunkiem planu obowiązują ograniczenia terenów zalewanych wodami powodziowymi ustalonymi w § 8.

772. 14 R8

1) na terenie obowiązują ustalenia zawarte w § 10 ust. 24,
2) na terenie, w granicach zgodnie z rysunkiem planu obowiązują ustalenia dla strefy ochrony krajobrazu kulturowego „K" oraz dla strefy obserwacji archeologicznej „OW" ustalonych w § 7.

773. 14 R9 do 14 R12

1) na terenie obowiązują ustalenia zawarte w § 10 ust. 24,
2) na terenie, w granicach zgodnie z rysunkiem planu obowiązują ustalenia dla strefy ochrony krajobrazu kulturowego „K" oraz dla strefy obserwacji archeologicznej „OW" ustalonych w § 7,
3) na terenie, w granicach zgodnie z rysunkiem planu obowiązują ograniczenia terenów zalewanych wodami powodziowymi ustalonymi w § 8.

774. 14 R13

1) na terenie obowiązują ustalenia zawarte w § 10 ust. 24,
2) na terenie, w granicach zgodnie z rysunkiem planu obowiązują ustalenia dla strefy ochrony krajobrazu kulturowego „K" ustalonej w § 7.

775. 14 R14

1) na terenie obowiązują ustalenia zawarte w § 10 ust. 24
2) na terenie, w granicach zgodnie z rysunkiem planu obowiązują ustalenia dla strefy ochrony krajobrazu kulturowego „K" oraz dla strefy obserwacji archeologicznej „OW" ustalonych w § 7,
3) na terenie, w granicach zgodnie z rysunkiem planu obowiązują ograniczenia terenów zalewanych wodami powodziowymi ustalonymi w § 8.

776. 14 R15, 14R16

1) na terenie obowiązują ustalenia zawarte w § 10 ust. 24,
2) na terenie, w granicach zgodnie z rysunkiem planu obowiązują ustalenia dla strefy ochrony krajobrazu kulturowego „K" ustalonej w § 7.

777. 14 R17

1) na terenie obowiązują ustalenia zawarte w § 10 ust. 24,
2) na terenie, w granicach zgodnie z rysunkiem planu obowiązują ustalenia dla strefy ochrony krajobrazu kulturowego „K" oraz dla strefy obserwacji archeologicznej „OW" ustalonych w § 7,
3) na terenie, w granicach zgodnie z rysunkiem planu obowiązują ograniczenia terenów zalewanych wodami powodziowymi ustalonymi w § 8.

778. 14 R18

1) na terenie obowiązują ustalenia zawarte w § 10 ust. 24,
2) na terenie, w granicach zgodnie z rysunkiem planu obowiązują ustalenia dla strefy ochrony krajobrazu kulturowego „K" oraz dla strefy obserwacji archeologicznej „OW" ustalonych w § 7.

779. 14 R19 do 14R28

1) na terenie obowiązują ustalenia zawarte w § 10 ust. 24,
2) na terenie, w granicach zgodnie z rysunkiem planu obowiązują ustalenia dla strefy ochrony krajobrazu kulturowego „K" oraz dla strefy obserwacji archeologicznej „OW" ustalonych w § 7,
3) na terenie, w granicach zgodnie z rysunkiem planu obowiązują ograniczenia terenów zalewanych wodami powodziowymi ustalonymi w § 8.

780. 14 R29 do 14R30

1) na terenie obowiązują ustalenia zawarte w § 10 ust. 24,
2) na terenie, w granicach zgodnie z rysunkiem planu obowiązują ustalenia dla strefy ochrony krajobrazu

kulturowego „K” oraz dla strefy obserwacji archeologicznej „OW” ustalonych w § 7.

781. 14 R31, 14R32

1) na terenie obowiązują ustalenia zawarte w § 10 ust. 24,
2) na terenie, w granicach zgodnie z rysunkiem planu obowiązują ustalenia dla strefy ochrony krajobrazu kulturowego „K” ustalonej w § 7.

782. 14 R33, 14R34

1) na terenie obowiązują ustalenia zawarte w § 10 ust. 24,
2) na terenie, w granicach zgodnie z rysunkiem planu obowiązują ustalenia dla strefy ochrony krajobrazu kulturowego „K” oraz dla strefy obserwacji archeologicznej „OW” ustalonych w § 7,
3) Na terenie, w granicach zgodnie z rysunkiem planu obowiązują ograniczenia terenów zalewanych wodami powodziowymi ustalonymi w § 8.

783. 14 R35

1) na terenie obowiązują ustalenia zawarte w § 10 ust. 24.

784. 14 R36

1) na terenie obowiązują ustalenia zawarte w § 10 ust. 24,
2) na terenie, w granicach zgodnie z rysunkiem planu obowiązują ustalenia dla strefy ochrony krajobrazu kulturowego „K” ustalonej w § 7.

785. 14 ZL1

1) na terenie obowiązują ustalenia zawarte w § 10 ust. 20,
2) na terenie, w granicach zgodnie z rysunkiem planu obowiązują ustalenia dla Obszaru Chronionego Krajobrazu Gór Bystrzyckich i Orlickich zawarte w § 8,
3) na terenie, w granicach zgodnie z rysunkiem planu znajduje się udokumentowane złoże.

786. 14 RM1

1) na terenie obowiązują ustalenia zawarte w § 10 ust. 5,
2) na terenie, w granicach zgodnie z rysunkiem planu obowiązują ustalenia dla strefy ochrony krajobrazu kulturowego „K” ustalonej w § 7.

787. 14ZL2, 14ZL3

1) na terenie obowiązują ustalenia zawarte w § 10 ust. 20.

788. 14 ZL4

1) na terenie obowiązują ustalenia zawarte w § 10 ust. 20,
2) na terenie, w granicach zgodnie z rysunkiem planu obowiązują ustalenia dla strefy ochrony krajobrazu kulturowego „K” ustalonej w § 7.

789. 14 ZL5

1) na terenie obowiązują ustalenia zawarte w § 10 ust. 20,
2) na terenie, w granicach zgodnie z rysunkiem planu obowiązują ustalenia dla strefy ochrony krajobrazu kulturowego „K” oraz dla strefy obserwacji archeologicznej „OW” ustalonych w § 7.

790. 14 ZL6, 14 ZL7

1) na terenie obowiązują ustalenia zawarte w § 10 ust. 20,
2) na terenie, w granicach zgodnie z rysunkiem planu obowiązują ustalenia dla strefy ochrony krajobrazu kulturowego „K” oraz dla strefy obserwacji archeologicznej „OW” ustalonych w § 7,
3) na terenie, w granicach zgodnie z rysunkiem planu obowiązują ograniczenia terenów zalewanych wodami powodziowymi ustalonymi w § 8.

791. 14 ZL8, 14 ZL9

1) na terenie obowiązują ustalenia zawarte w § 10 ust. 20,
2) na terenie, w granicach zgodnie z rysunkiem planu obowiązują ustalenia dla strefy ochrony krajobrazu kulturowego „K” oraz dla strefy obserwacji archeologicznej „OW” ustalonych w § 7.

792. 14 ZL10

1) na terenie obowiązują ustalenia zawarte w § 10 ust. 20,
2) na terenie, w granicach zgodnie z rysunkiem planu obowiązują ustalenia dla strefy ochrony krajobrazu kulturowego „K” oraz dla strefy obserwacji archeologicznej „OW” ustalonych w § 7,
3) na terenie, w granicach zgodnie z rysunkiem planu obowiązują ograniczenia terenów zalewanych wodami powodziowymi ustalonymi w § 8.

793. 14 ZL11

1) na terenie obowiązują ustalenia zawarte w § 10 ust. 20,
2) na terenie, w granicach zgodnie z rysunkiem planu obowiązują ustalenia dla strefy ochrony krajobrazu kulturowego „K” oraz dla strefy obserwacji archeologicznej „OW” ustalonych w § 7.

794. 14 ZL12

1) na terenie obowiązują ustalenia zawarte w § 10 ust. 20,
2) na terenie, w granicach zgodnie z rysunkiem planu obowiązują ustalenia dla strefy ochrony krajobrazu kulturowego „K” ustalonej w § 7.

795. 14 ZL13, 14 ZL14

1) na terenie obowiązują ustalenia zawarte w § 10 ust. 20.

796. 14 ZL15, 14 ZL16

1) na terenie obowiązują ustalenia zawarte w § 10 ust. 20,
2) na terenie, w granicach zgodnie z rysunkiem planu obowiązują ustalenia dla strefy ochrony krajobrazu kulturowego „K” oraz dla strefy obserwacji archeologicznej „OW” ustalonych w § 7.

797. 14 ZL17, 14 ZL18, 14 ZL19, 14 ZL20, 14 ZL21, 14 ZL22, 14 ZL23

1) na terenie obowiązują ustalenia zawarte w § 10 ust. 20.

798. 14ZL24

1) na terenie obowiązują ustalenia zawarte w § 10 ust. 20,
2) na terenie, w granicach zgodnie z rysunkiem planu obowiązują ustalenia dla strefy ochrony krajobrazu kulturowego „K" oraz dla strefy obserwacji archeologicznej „OW" ustalonych w § 7,
3) na terenie, w granicach zgodnie z rysunkiem planu obowiązują ograniczenia terenów zalewanych wodami powodziowymi ustalonymi w § 8.

799. 14 ZL25, 14 ZL26

1) na terenie obowiązują ustalenia zawarte w § 10 ust. 20,
2) na terenie, w granicach zgodnie z rysunkiem planu obowiązują ustalenia dla strefy ochrony krajobrazu kulturowego „K" oraz dla strefy obserwacji archeologicznej „OW" ustalonych w § 7.

800. 14 ZL27

1) na terenie obowiązują ustalenia zawarte w § 10 ust. 20,
2) na terenie, w granicach zgodnie z rysunkiem planu obowiązują ustalenia dla strefy ochrony krajobrazu kulturowego „K" oraz dla strefy obserwacji archeologicznej „OW" ustalonych w § 7,
3) na terenie, w granicach zgodnie z rysunkiem planu obowiązują ograniczenia terenów zalewanych wodami powodziowymi ustalonymi w § 8.

801. 14 ZL28, 14 ZL29

1) na terenie obowiązują ustalenia zawarte w § 10 ust. 20.

802. 14 ZL30, 14 ZL31

1) na terenie obowiązują ustalenia zawarte w § 10 ust. 20,
2) na terenie, w granicach zgodnie z rysunkiem planu obowiązują ustalenia dla strefy ochrony krajobrazu kulturowego „K" oraz dla strefy obserwacji archeologicznej „OW" ustalonych w § 7,
3) na terenie, w granicach zgodnie z rysunkiem planu obowiązują ograniczenia terenów zalewanych wodami powodziowymi ustalonymi w § 8.

803. 14 ZL32, 14 ZL33, 14 ZL34, 14 ZL35, 14 ZL36, 14 ZL37, 14 ZL38

1) na terenie obowiązują ustalenia zawarte w § 10 ust. 20,
2) na terenie, w granicach zgodnie z rysunkiem planu obowiązują ustalenia dla strefy ochrony krajobrazu kulturowego „K" ustalonej w § 7.

804. 14 ZL39, 14 ZL40, 14 ZL41

1) na terenie obowiązują ustalenia zawarte w § 10 ust. 20.

805. 14 ZL42

1) na terenie obowiązują ustalenia zawarte w § 10 ust. 20,
2) na terenie, w granicach zgodnie z rysunkiem planu obowiązują ustalenia dla strefy ochrony krajobrazu kulturowego „K" ustalonej w § 7.

806. 14 ZL43

1) na terenie obowiązują ustalenia zawarte w § 10 ust. 20.

807. 14 ZL44

1) na terenie obowiązują ustalenia zawarte w § 10 ust. 20,
2) na terenie, w granicach zgodnie z rysunkiem planu obowiązują ustalenia dla strefy ochrony krajobrazu kulturowego „K" ustalonej w § 7.

808. 14 ZL45, 14 ZL46, 14 ZL47

1) na terenie obowiązują ustalenia zawarte w § 10 ust. 20.

809. 14 ZL48

1) na terenie obowiązują ustalenia zawarte w § 10 ust. 20,
2) na terenie, w granicach zgodnie z rysunkiem planu obowiązują ustalenia dla strefy ochrony krajobrazu kulturowego „K" oraz dla strefy obserwacji archeologicznej „OW" ustalonych w § 7.

810. 14 ZL49

1) na terenie obowiązują ustalenia zawarte w § 10 ust. 20,
2) na terenie, w granicach zgodnie z rysunkiem planu obowiązują ustalenia dla strefy ochrony krajobrazu kulturowego „K" oraz dla strefy obserwacji archeologicznej „OW" ustalonych w § 7,
3) Na terenie, w granicach zgodnie z rysunkiem planu obowiązują ograniczenia terenów zalewanych wodami powodziowymi ustalonymi w § 8.

811. 14ZL50

1) na terenie obowiązują ustalenia zawarte w § 10 ust. 20.

812. 14ZLp1, 14ZLp2

1) na terenie obowiązują ustalenia zawarte w § 10 ust. 21,
2) na terenie, w granicach zgodnie z rysunkiem planu obowiązują ustalenia dla Obszaru Chronionego Krajobrazu Gór Bystrzyckich i Orlickich zawarte w § 8,
3) na terenie, w granicach zgodnie z rysunkiem planu znajduje się udokumentowane złoże.

813. 14ZLp3, 14ZLp4

1) na terenie obowiązują ustalenia zawarte w § 10 ust. 21.

814. 14R/KD(S)1, 14R/KD(S)2

1) na terenie obowiązują ustalenia zawarte w § 10 ust. 26.

815. 14MN1

1) na terenie obowiązują ustalenia zawarte w § 10 ust. 1,
2) na terenie, w granicach zgodnie z rysunkiem planu obowiązują ustalenia dla strefy ochrony krajobrazu kulturowego „K" oraz dla strefy obserwacji archeologicznej „OW" ustalonych w § 7,

3) Na terenie, w granicach zgodnie z rysunkiem planu obowiązują ograniczenia terenów zalewanych wodami powodziowymi ustalonymi w § 8.

816. 14MN2 do 14 MN 6

1) na terenie obowiązują ustalenia zawarte w § 10 ust. 1,
2) na terenie, w granicach zgodnie z rysunkiem planu obowiązują ustalenia dla strefy ochrony krajobrazu kulturowego „K" oraz dla strefy obserwacji archeologicznej „OW" ustalonych w § 7.

817. 14MN7

1) na terenie obowiązują ustalenia zawarte w § 10 ust. 1,
2) na terenie, w granicach zgodnie z rysunkiem planu obowiązują ustalenia dla strefy ochrony krajobrazu kulturowego „K" oraz dla strefy obserwacji archeologicznej „OW" ustalonych w § 7,
3) na terenie, w granicach zgodnie z rysunkiem planu obowiązują ograniczenia terenów zalewanych wodami powodziowymi ustalonymi w § 8.

818. 14MN8 do 14 MN 11

1) na terenie obowiązują ustalenia zawarte w § 10 ust. 1
2) na terenie, w granicach zgodnie z rysunkiem planu obowiązują ustalenia dla strefy ochrony krajobrazu kulturowego „K" oraz dla strefy obserwacji archeologicznej „OW" ustalonych w § 7,

819. 14MN12

1) na terenie obowiązują ustalenia zawarte w § 10 ust. 1,
2) na terenie, w granicach zgodnie z rysunkiem planu obowiązują ustalenia dla strefy ochrony krajobrazu kulturowego „K", ustalonej w § 7.

820. 14MN13, 14 MN14

1) na terenie obowiązują ustalenia zawarte w § 10 ust. 1,
2) na terenie, w granicach zgodnie z rysunkiem planu obowiązują ustalenia dla strefy ochrony krajobrazu kulturowego „K" oraz dla strefy obserwacji archeologicznej „OW" ustalonych w § 7.

821. 14MN15 do 14 MN18

1) na terenie obowiązują ustalenia zawarte w § 10 ust. 1,
2) na terenie, w granicach zgodnie z rysunkiem planu obowiązują ustalenia dla strefy ochrony krajobrazu kulturowego „K" oraz dla strefy obserwacji archeologicznej „OW" ustalonych w § 7,
3) Na terenie, w granicach zgodnie z rysunkiem planu obowiązują ograniczenia terenów zalewanych wodami powodziowymi ustalonymi w § 8.

822. 14MN19

1) na terenie obowiązują ustalenia zawarte w § 10 ust. 1,
2) na terenie, w granicach zgodnie z rysunkiem planu obowiązują ustalenia dla strefy ochrony krajobrazu kulturowego „K" oraz dla strefy obserwacji archeologicznej „OW" ustalonych w § 7.

823. 14MN20, 14 MN21

1) na terenie obowiązują ustalenia zawarte w § 10 ust. 1,
2) na terenie, w granicach zgodnie z rysunkiem planu obowiązują ustalenia dla strefy ochrony krajobrazu kulturowego „K" oraz dla strefy obserwacji archeologicznej „OW" ustalonych w § 7,
3) Na terenie, w granicach zgodnie z rysunkiem planu obowiązują ograniczenia terenów zalewanych wodami powodziowymi ustalonymi w § 8.

824. 14MN22

1) na terenie obowiązują ustalenia zawarte w § 10 ust. 1,
2) na terenie, w granicach zgodnie z rysunkiem planu obowiązują ustalenia dla strefy ochrony krajobrazu kulturowego „K" oraz dla strefy obserwacji archeologicznej „OW" ustalonych w § 7.

825. 14MN23, 14 MN24, 14MN25

1) na terenie obowiązują ustalenia zawarte w § 10 ust. 1,
2) na terenie, w granicach zgodnie z rysunkiem planu obowiązują ustalenia dla strefy ochrony krajobrazu kulturowego „K" oraz dla strefy obserwacji archeologicznej „OW" ustalonych w § 7,
3) Na terenie, w granicach zgodnie z rysunkiem planu obowiązują ograniczenia terenów zalewanych wodami powodziowymi ustalonymi w § 8.

826. 14MN26

1) na terenie obowiązują ustalenia zawarte w § 10 ust. 1,
2) na terenie, w granicach zgodnie z rysunkiem planu obowiązują ustalenia dla strefy ochrony krajobrazu kulturowego „K" oraz dla strefy obserwacji archeologicznej „OW" ustalonych w § 7.

827. 14MN27

1) na terenie obowiązują ustalenia zawarte w § 10 ust. 1,
2) na terenie, w granicach zgodnie z rysunkiem planu obowiązują ustalenia dla strefy ochrony krajobrazu kulturowego „K" oraz dla strefy obserwacji archeologicznej „OW" ustalonych w § 7,
3) Na terenie, w granicach zgodnie z rysunkiem planu obowiązują ograniczenia terenów zalewanych wodami powodziowymi ustalonymi w § 8.

828. 14MN28

1) na terenie obowiązują ustalenia zawarte w § 10 ust. 1,
2) na terenie, w granicach zgodnie z rysunkiem planu obowiązują ustalenia dla strefy ochrony krajobrazu kulturowego „K" oraz dla strefy obserwacji archeologicznej „OW" ustalonych w § 7.

829. 14MN29

1) na terenie obowiązują ustalenia zawarte w § 10 ust. 1,

2) na terenie, w granicach zgodnie z rysunkiem planu obowiązują ustalenia dla strefy ochrony krajobrazu kulturowego „K" ustalonej w § 7.

830. 14MN30 do 14 MN 32

1) na terenie obowiązują ustalenia zawarte w § 10 ust. 1,
2) na terenie, w granicach zgodnie z rysunkiem planu obowiązują ustalenia dla strefy ochrony krajobrazu kulturowego „K" oraz dla strefy obserwacji archeologicznej „OW" ustalonych w § 7,
3) Na terenie, w granicach zgodnie z rysunkiem planu obowiązują ograniczenia terenów zalewanych wodami powodziowymi ustalonymi w § 8.

831. 14MN33, 14 MN 34

1) na terenie obowiązują ustalenia zawarte w § 10 ust. 1,
2) na terenie, w granicach zgodnie z rysunkiem planu obowiązują ustalenia dla strefy ochrony krajobrazu kulturowego „K" oraz dla strefy obserwacji archeologicznej „OW" ustalonych w § 7.

832. 14MN35, 14 MN 36

1) na terenie obowiązują ustalenia zawarte w § 10 ust. 1,
2) na terenie, w granicach zgodnie z rysunkiem planu obowiązują ustalenia dla strefy ochrony krajobrazu kulturowego „K" oraz dla strefy obserwacji archeologicznej „OW" ustalonych w § 7,
3) Na terenie, w granicach zgodnie z rysunkiem planu obowiązują ograniczenia terenów zalewanych wodami powodziowymi ustalonymi w § 8.

833. 14MN37

1) na terenie obowiązują ustalenia zawarte w § 10 ust. 1,
2) na terenie, w granicach zgodnie z rysunkiem planu obowiązują ustalenia dla strefy ochrony krajobrazu kulturowego „K" oraz dla strefy obserwacji archeologicznej „OW" ustalonych w § 7.

834. 14MN38

1) na terenie obowiązują ustalenia zawarte w § 10 ust. 1
2) na terenie, w granicach zgodnie z rysunkiem planu obowiązują ustalenia dla strefy ochrony krajobrazu kulturowego „K" oraz dla strefy obserwacji archeologicznej „OW" ustalonych w § 7,
3) Na terenie, w granicach zgodnie z rysunkiem planu obowiązują ograniczenia terenów zalewanych wodami powodziowymi ustalonymi w § 8.

835. 14MN39

1) na terenie obowiązują ustalenia zawarte w § 10 ust. 1,
2) na terenie, w granicach zgodnie z rysunkiem planu obowiązują ustalenia dla strefy ochrony krajobrazu kulturowego „K" ustalonej w § 7.

836. 14MU1

1) na terenie obowiązują ustalenia zawarte w § 10 ust. 3,
2) na terenie, w granicach zgodnie z rysunkiem planu obowiązują ustalenia dla strefy ochrony krajobrazu kulturowego „K" i obserwacji archeologicznej „OW" ustalonych w § 7.

837. 14UT/U1, 14UT/U2, 14U/UT3

Przeznaczenie podstawowe – **usługi turystyki** obejmujące: małe hotele, pensjonaty, ośrodki wypoczynkowe, pola biwakowe, campingi, oraz obiekty związane z obsługą ruchu turystycznego oraz **usługi komercyjne nieuciążliwe**

1) Przeznaczenie uzupełniające:
   a) zabudowa mieszkaniowa – jako lokale właścicieli lub zarządców obiektów usługowych.
   b) usługi handlu, gastronomii,
   c) obiekty sportowe,
   d) zieleń urządzona,
   e) urządzenia towarzyszące w tym: drogi wewnętrzne, miejsca parkingowe, infrastruktura techniczna, obiekty gospodarcze i garażowe,
2) Zasady ochrony i kształtowania ładu przestrzennego:
   a) dopuszcza się lokalizację tymczasowych obiektów kubaturowych o lekkiej konstrukcji łatwej do demontażu,
   b) dopuszcza się sytuowanie w obrębie elementów reklamowych, zgodnie z obowiązującymi przepisami szczególnymi.
3) Parametry i wskaźniki kształtowania zabudowy i zagospodarowania terenu:
   a) wysokość modernizowanej lub nowo budowanej zabudowy nie może przekroczyć 3 kondygnacji nadziemnych w tym poddasze użytkowe, lecz nie więcej niż 8 m licząc od poziomu terenu (najniższego) do okapu dachu,
   b) dopuszcza się przeznaczanie pod zabudowę (w tym utwardzone nawierzchnie, dojścia i dojazdy, parkingi i tarasy) maksymalnie do 60% powierzchni działek, pozostałą część należy użytkować jako czynną biologicznie (trawniki, zieleń ozdobna, ogrody itp.),
   c) ustala się maksymalny wskaźnik intensywności zabudowy – 0,8,
   d) ustala się jako obowiązujące stosowanie w modernizowanych i nowo projektowanych budynkach mieszkalnych połaci dachowych od 30 do 60°, w układzie symetrycznym, dopuszcza się dachy wielospadowe,
   e) ustala się nieprzekraczalne linie zabudowy od dróg w par. 5,
4) na terenie, w granicach zgodnie z rysunkiem planu obowiązują ustalenia dla strefy ochrony krajobrazu kulturowego „K" i obserwacji archeologicznej „OW" ustalonej w § 7.

838. 14 US1/UT

Przeznaczenie podstawowe – **tereny usług sportu i usług turystyki** obejmujące: małe hotele, pensjonaty, ośrodki wypoczynkowe, pola biwakowe, campingi, oraz obiekty związane z obsługą ruchu turystycznego.

1) Przeznaczenie uzupełniające:
   a) zabudowa mieszkaniowa – jako lokale właścicieli lub zarządców obiektów usługowych.
   b) usługi handlu, gastronomii,

c) obiekty sportowe,
d) zieleń urządzona,
e) urządzenia towarzyszące w tym: drogi wewnętrzne, miejsca parkingowe, infrastruktura techniczna,

2) Zasady ochrony i kształtowania ładu przestrzennego:
a) dopuszcza się lokalizację tymczasowych obiektów kubaturowych o lekkiej konstrukcji łatwej do demontażu,
b) dopuszcza się sytuowanie w obrębie elementów reklamowych, zgodnie z obowiązującymi przepisami szczególnymi,

3) Parametry i wskaźniki kształtowania zabudowy i zagospodarowania terenu:
a) wysokość modernizowanej lub nowo budowanej zabudowy nie może przekroczyć 3 kondygnacji nadziemnych w tym poddasze użytkowe, lecz nie więcej niż 8 m. licząc od poziomu terenu (najniższego) do okapu dachu,
b) dopuszcza się przeznaczanie pod zabudowę (w tym utwardzone nawierzchnie, dojścia i dojazdy, parkingi i tarasy) maksymalnie do 50% powierzchni działek, pozostałą część należy użytkować jako czynną biologicznie (trawniki, zieleń ozdobna, ogrody itp.),
c) ustala się maksymalny wskaźnik intensywności zabudowy – 0,5,
d) ustala się jako obowiązujące stosowanie w modernizowanych i nowo projektowanych budynkach mieszkalnych połaci dachowych od 30 do 60°, w układzie symetrycznym, dopuszcza się dachy wielospadowe,
e) ustala się nieprzekraczalne linie zabudowy od dróg w par. 5,

4) Na terenie, w granicach zgodnie z rysunkiem planu obowiązują ustalenia dla strefy ochrony krajobrazu kulturowego „K" ustalonej w § 7.

5) Na terenie, w granicach zgodnie z rysunkiem planu obowiązują ograniczenia terenów zalewanych wodami powodziowymi ustalonymi w § 8.

839. 14WS1, 14WS2, 14WS3, 14WS4, 14WS5, 14WS6

1) na terenie obowiązują ustalenia zawarte w § 10 ust. 34.

840. 14P1

1) na terenie obowiązują ustalenia zawarte w § 10 ust. 17,
2) na terenie, w granicach zgodnie z rysunkiem planu obowiązują ustalenia dla strefy ochrony krajobrazu kulturowego „K" i obserwacji archeologicznej „OW" ustalonych w § 7.

841. 14KK1

1) na terenie obowiązują ustalenia zawarte w § 10 ust. 30.
2) na terenie, w granicach zgodnie z rysunkiem planu obowiązują ustalenia dla strefy ochrony krajobrazu kulturowego „K" ustalonej w § 7.

WIEŚ NIEMOJÓW – załącznik nr 15

842. 15 R1, 15 R2, 15R3, 15R4

1) na terenie obowiązują ustalenia zawarte w § 10 ust. 24,
2) na terenie, w granicach zgodnie z rysunkiem planu obowiązują ustalenia dla strefy ochrony krajobrazu kulturowego „K" ustalonej w § 7.
3) na terenie, w granicach zgodnie z rysunkiem planu obowiązują ustalenia dla Obszaru Chronionego Krajobrazu Gór Bystrzyckich i Orlickich zawarte w § 8.

843. 15 R5

1) na terenie obowiązują ustalenia zawarte w § 10 ust. 24,
2) na terenie, w granicach zgodnie z rysunkiem planu obowiązują ustalenia dla Obszaru Chronionego Krajobrazu Gór Bystrzyckich i Orlickich zawarte w § 8.

844. 15 R6, 15 R7, 15R8, 15R9, 15R10

1) na terenie obowiązują ustalenia zawarte w § 10 ust. 24,
2) na terenie, w granicach zgodnie z rysunkiem planu obowiązują ustalenia dla strefy ochrony krajobrazu kulturowego „K" ustalonej w § 7,
3) na terenie, w granicach zgodnie z rysunkiem planu obowiązują ustalenia dla Obszaru Chronionego Krajobrazu Gór Bystrzyckich i Orlickich zawarte w § 8.

845. 15 R11

1) na terenie obowiązują ustalenia zawarte w § 10 ust. 24,
2) na terenie, w granicach zgodnie z rysunkiem planu obowiązują ustalenia dla Obszaru Chronionego Krajobrazu Gór Bystrzyckich i Orlickich zawarte w § 8.

846. 15 R12

1) na terenie obowiązują ustalenia zawarte w § 10 ust. 24,
2) na terenie, w granicach zgodnie z rysunkiem planu obowiązują ustalenia dla strefy ochrony krajobrazu kulturowego „K" ustalonej w § 7.
3) na terenie, w granicach zgodnie z rysunkiem planu obowiązują ustalenia dla Obszaru Chronionego Krajobrazu Gór Bystrzyckich i Orlickich zawarte w § 8.

847. 15 ZL1, 15 ZL2, 15ZL3,

1) na terenie obowiązują ustalenia zawarte w § 10 ust. 20,
2) na terenie, w granicach zgodnie z rysunkiem planu obowiązują ustalenia dla strefy ochrony krajobrazu kulturowego „K" ustalonej w § 7.
3) na terenie, w granicach zgodnie z rysunkiem planu obowiązują ustalenia dla Obszaru Chronionego Krajobrazu Gór Bystrzyckich i Orlickich zawarte w § 8.

848. 15 ZL4, 15 ZL5, 15ZL6, 15ZL7

1) na terenie obowiązują ustalenia zawarte w § 10 ust. 20,
2) na terenie, w granicach zgodnie z rysunkiem planu obowiązują ustalenia dla Obszaru Chronionego Krajobrazu Gór Bystrzyckich i Orlickich zawarte w § 8.

849. 15ZL8, 15ZL9, 15ZL10, 15ZL11, 15ZL12, 15ZL13

1) na terenie obowiązują ustalenia zawarte w § 10 ust. 20,
2) na terenie, w granicach zgodnie z rysunkiem planu obowiązują ustalenia dla strefy ochrony krajobrazu kulturowego „K" ustalonej w § 7,
3) na terenie, w granicach zgodnie z rysunkiem planu obowiązują ustalenia dla Obszaru Chronionego Krajobrazu Gór Bystrzyckich i Orlickich zawarte w § 8.

850. 15 ZL14, 15 ZL15

1) na terenie obowiązują ustalenia zawarte w § 10 ust. 20,
2) na terenie, w granicach zgodnie z rysunkiem planu obowiązują ustalenia dla Obszaru Chronionego Krajobrazu Gór Bystrzyckich i Orlickich zawarte w § 8,

851. 15 ZL16

1) na terenie obowiązują ustalenia zawarte w § 10 ust. 20,
2) na terenie, w granicach zgodnie z rysunkiem planu obowiązują ustalenia dla strefy ochrony krajobrazu kulturowego „K" ustalonej w § 7.
3) na terenie, w granicach zgodnie z rysunkiem planu obowiązują ustalenia dla Obszaru Chronionego Krajobrazu Gór Bystrzyckich i Orlickich zawarte w § 8.

852. 15 ZL17

1) na terenie obowiązują ustalenia zawarte w § 10 ust. 20,
2) na terenie, w granicach zgodnie z rysunkiem planu obowiązują ustalenia dla Obszaru Chronionego Krajobrazu Gór Bystrzyckich i Orlickich zawarte w § 8.

853. 15 ZL18

1) na terenie obowiązują ustalenia zawarte w § 10 ust. 20,
2) na terenie, w granicach zgodnie z rysunkiem planu obowiązują ustalenia dla strefy ochrony krajobrazu kulturowego „K" ustalonej w § 7.
3) na terenie, w granicach zgodnie z rysunkiem planu obowiązują ustalenia dla Obszaru Chronionego Krajobrazu Gór Bystrzyckich i Orlickich zawarte w § 8.

854. 15 ZL19

1) na terenie obowiązują ustalenia zawarte w § 10 ust. 20,
2) na terenie, w granicach zgodnie z rysunkiem planu obowiązują ustalenia dla Obszaru Chronionego Krajobrazu Gór Bystrzyckich i Orlickich zawarte w § 8.

855. 15 ZL20, 15 ZL21, 15ZL22

1) na terenie obowiązują ustalenia zawarte w § 10 ust. 20,
2) na terenie, w granicach zgodnie z rysunkiem planu obowiązują ustalenia dla strefy ochrony krajobrazu kulturowego „K" ustalonej w § 7,
3) na terenie, w granicach zgodnie z rysunkiem planu obowiązują ustalenia dla Obszaru Chronionego Krajobrazu Gór Bystrzyckich i Orlickich zawarte w § 8.

856. 15 ZL23

1) na terenie obowiązują ustalenia zawarte w § 10 ust. 20,
2) na terenie, w granicach zgodnie z rysunkiem planu obowiązują ustalenia dla strefy ochrony krajobrazu kulturowego „K" ustalonej w § 7,
3) na terenie, w granicach zgodnie z rysunkiem planu obowiązują ustalenia dla Obszaru Chronionego Krajobrazu Gór Bystrzyckich i Orlickich zawarte w § 8.

857. 15 ZL24

1) na terenie obowiązują ustalenia zawarte w § 10 ust. 20,
2) na terenie, w granicach zgodnie z rysunkiem planu obowiązują ustalenia dla strefy ochrony krajobrazu kulturowego „K" ustalonej w § 7,
3) na terenie, w granicach zgodnie z rysunkiem planu obowiązują ustalenia dla Obszaru Chronionego Krajobrazu Gór Bystrzyckich i Orlickich zawarte w § 8.

858. 15 ZL25

1) na terenie obowiązują ustalenia zawarte w § 10 ust. 20,
2) na terenie, w granicach zgodnie z rysunkiem planu obowiązują ustalenia dla strefy ochrony krajobrazu kulturowego „K" ustalonej w § 7,
3) na terenie, w granicach zgodnie z rysunkiem planu obowiązują ustalenia dla Obszaru Chronionego Krajobrazu Gór Bystrzyckich i Orlickich zawarte w § 8.

859. 15 ZL26 15 ZL27

1) na terenie obowiązują ustalenia zawarte w § 10 ust. 20,
2) na terenie, w granicach zgodnie z rysunkiem planu obowiązują ustalenia dla strefy ochrony krajobrazu kulturowego „K" ustalonej w § 7.
3) na terenie, w granicach zgodnie z rysunkiem planu obowiązują ustalenia dla Obszaru Chronionego Krajobrazu Gór Bystrzyckich i Orlickich zawarte w § 8.

860. 15 ZL28, 15 ZL29, 15ZL30,15ZL31, 15ZL32, 15ZL33, 15ZL34

1) na terenie obowiązują ustalenia zawarte w § 10 ust. 20,
2) na terenie, w granicach zgodnie z rysunkiem planu obowiązują ustalenia dla Obszaru Chronionego Krajobrazu Gór Bystrzyckich i Orlickich zawarte w § 8.

861. 15 ZLp1, 15 ZLp2

1) na terenie obowiązują ustalenia zawarte w § 10 ust. 21,
2) na terenie, w granicach zgodnie z rysunkiem planu obowiązują ustalenia dla strefy ochrony krajobrazu kulturowego „K" ustalonej w § 7,
3) na terenie, w granicach zgodnie z rysunkiem planu obowiązują ustalenia dla Obszaru Chronionego Krajobrazu Gór Bystrzyckich i Orlickich zawarte w § 8.

862. 15 ZLp3

1) na terenie obowiązują ustalenia zawarte w § 10 ust. 21,

2) na terenie, w granicach zgodnie z rysunkiem planu obowiązują ustalenia dla Obszaru Chronionego Krajobrazu Gór Bystrzyckich i Orlickich zawarte w § 8.

863. 15 ZLp4

1) na terenie obowiązują ustalenia zawarte w § 10 ust. 21,
2) na terenie, w granicach zgodnie z rysunkiem planu obowiązują ustalenia dla strefy ochrony krajobrazu kulturowego „K" ustalonej w § 7,
3) na terenie, w granicach zgodnie z rysunkiem planu obowiązują ustalenia dla Obszaru Chronionego Krajobrazu Gór Bystrzyckich i Orlickich zawarte w § 8.

864. 15 ZLp5, 15 ZLp6

1) na terenie obowiązują ustalenia zawarte w § 10 ust. 21,
2) na terenie, w granicach zgodnie z rysunkiem planu obowiązują ustalenia dla Obszaru Chronionego Krajobrazu Gór Bystrzyckich i Orlickich zawarte w § 8.

865. 15 ZLp7

1) na terenie obowiązują ustalenia zawarte w § 10 ust. 21,
2) na terenie, w granicach zgodnie z rysunkiem planu obowiązują ustalenia dla strefy ochrony krajobrazu kulturowego „K" ustalonej w § 7,
3) na terenie, w granicach zgodnie z rysunkiem planu obowiązują ustalenia dla Obszaru Chronionego Krajobrazu Gór Bystrzyckich i Orlickich zawarte w § 8.

866. 15 ZLp8, 15 ZLp9

1) na terenie obowiązują ustalenia zawarte w § 10 ust. 21,
2) na terenie, w granicach zgodnie z rysunkiem planu obowiązują ustalenia dla Obszaru Chronionego Krajobrazu Gór Bystrzyckich i Orlickich zawarte w § 8.

867. 15MN1 do 15MN15

1) na terenie obowiązują ustalenia zawarte w § 10 ust. 1,
2) na terenie, w granicach zgodnie z rysunkiem planu obowiązują ustalenia dla strefy ochrony krajobrazu kulturowego „K" ustalonej w § 7,
3) na terenie, w granicach zgodnie z rysunkiem planu obowiązują ustalenia dla Obszaru Chronionego Krajobrazu Gór Bystrzyckich i Orlickich zawarte w § 8.

868. 15MN16

1) na terenie obowiązują ustalenia zawarte w § 10 ust. 1,
2) na terenie, w granicach zgodnie z rysunkiem planu obowiązują ustalenia dla strefy ochrony krajobrazu kulturowego „K" oraz strefy ścisłej ochrony konserwatorskiej „A" ustalonych w § 7,
3) na terenie, w granicach zgodnie z rysunkiem planu obowiązują ustalenia dla Obszaru Chronionego Krajobrazu Gór Bystrzyckich i Orlickich zawarte w § 8.

869. 15MN17

1) na terenie obowiązują ustalenia zawarte w § 10 ust. 1,
2) na terenie, w granicach zgodnie z rysunkiem planu obowiązują ustalenia dla strefy ochrony krajobrazu kulturowego „K" ustalonej w § 7,
3) na terenie, w granicach zgodnie z rysunkiem planu obowiązują ustalenia dla Obszaru Chronionego Krajobrazu Gór Bystrzyckich i Orlickich zawarte w § 8.

870. 15MN18

1) na terenie obowiązują ustalenia zawarte w § 10 ust. 1,
2) na terenie, w granicach zgodnie z rysunkiem planu obowiązują ustalenia dla strefy ochrony krajobrazu kulturowego „K" oraz strefy ścisłej ochrony konserwatorskiej „A" ustalonych w § 7,
3) na terenie znajduje się stanowisko archeologiczne objęte strefą ochrony archeologicznej „W", dla której obowiązują ustalenia zawarte w § 7,
4) na terenie, w granicach zgodnie z rysunkiem planu obowiązują ustalenia dla Obszaru Chronionego Krajobrazu Gór Bystrzyckich i Orlickich zawarte w § 8.

871. 15MN19 do 15MN34

1) na terenie obowiązują ustalenia zawarte w § 10 ust. 1,
2) na terenie, w granicach zgodnie z rysunkiem planu obowiązują ustalenia dla strefy ochrony krajobrazu kulturowego „K" ustalonej w § 7,
3) na terenie, w granicach zgodnie z rysunkiem planu obowiązują ustalenia dla Obszaru Chronionego Krajobrazu Gór Bystrzyckich i Orlickich zawarte w § 8.

872. 15MN1/ME, 15MN2/ME, 15MN3/ME, 15MN4/ /ME

1) na terenie obowiązują ustalenia zawarte w § 10 ust. 1, 2,
2) na terenie, w granicach zgodnie z rysunkiem planu obowiązują ustalenia dla strefy ochrony krajobrazu kulturowego „K" ustalonej w § 7.
3) na terenie, w granicach zgodnie z rysunkiem planu obowiązują ustalenia dla Obszaru Chronionego Krajobrazu Gór Bystrzyckich i Orlickich zawarte w § 8.

873. 15 U1/UT, 15 U2/UT

Przeznaczenie podstawowe – **zabudowa usługowa, usługi turystyki** obejmujące: małe hotele, pensjonaty, ośrodki wypoczynkowe, pola biwakowe, campingi, oraz obiekty związane z obsługą ruchu turystycznego.

1) Przeznaczenie uzupełniające:
   a) zabudowa mieszkaniowa – jako lokale właścicieli lub zarządców obiektów usługowych.
   b) usługi handlu, gastronomii,
   c) obiekty sportowe,
   d) zieleń urządzona,
   e) urządzenia towarzyszące w tym: drogi wewnętrzne, miejsca parkingowe, infrastruktura techniczna.
2) Zasady ochrony i kształtowania ładu przestrzennego:
   a) dopuszcza się lokalizację tymczasowych obiektów kubaturowych o lekkiej konstrukcji łatwej do demontażu,

b) dopuszcza się sytuowanie w obrębie elementów reklamowych, zgodnie z obowiązującymi przepisami szczególnymi.

3) Parametry i wskaźniki kształtowania zabudowy i zagospodarowania terenu:
   a) wysokość modernizowanej lub nowo budowanej zabudowy nie może przekroczyć 3 kondygnacji nadziemnych w tym poddasze użytkowe, lecz nie więcej niż 8 m. licząc od poziomu terenu (najniższego) do okapu dachu,
   b) dopuszcza się przeznaczanie pod zabudowę (w tym utwardzone nawierzchnie, dojścia i dojazdy, parkingi i tarasy) maksymalnie do 60% powierzchni działek, pozostałą część należy użytkować jako czynną biologicznie (trawniki, zieleń ozdobna, ogrody itp.),
   c) ustala się maksymalny wskaźnik intensywności zabudowy – 0,6,
   d) ustala się jako obowiązujące stosowanie w modernizowanych i nowo projektowanych budynkach mieszkalnych połaci dachowych od 30 do 60°, w układzie symetrycznym, dopuszcza się dachy wielospadowe,
   e) ustala się nieprzekraczalne linie zabudowy od dróg w par. 5,
4) Na terenie, w granicach zgodnie z rysunkiem planu obowiązują ustalenia dla strefy ochrony krajobrazu kulturowego „K" ustalonej w § 7,
5) Na terenie, w granicach zgodnie z rysunkiem planu obowiązują ustalenia dla Obszaru Chronionego Krajobrazu Gór Bystrzyckich i Orlickich zawarte w § 8.

874. 15UKs1

1) na terenie obowiązują ustalenia zawarte w § 10 ust. 12,
2) na terenie, w granicach zgodnie z rysunkiem planu obowiązują ustalenia dla strefy ochrony krajobrazu kulturowego „K" , strefy ścisłej ochrony konserwatorskiej „A" ustalonych w § 7,
3) na terenie, w granicach zgodnie z rysunkiem planu obowiązują ustalenia dla Obszaru Chronionego Krajobrazu Gór Bystrzyckich i Orlickich zawarte w § 8.

875. 15WS1, 15WS2, 15WS3, 15WS4

1) na terenie obowiązują ustalenia zawarte w § 10 ust. 34,
2) na terenie, w granicach zgodnie z rysunkiem planu obowiązują ustalenia dla Obszaru Chronionego Krajobrazu Gór Bystrzyckich i Orlickich zawarte w § 8.

WIEŚ NOWA WIEŚ – załącznik nr 16

876. 16R1

1) na terenie obowiązują ustalenia zawarte w § 10 ust. 24,
2) na terenie, w granicach zgodnie z rysunkiem planu obowiązują ustalenia dla Otuliny Śnieżnickiego Parku Krajobrazowego zawarte w § 8.

877. 16R2

1) na terenie obowiązują ustalenia zawarte w § 10 ust. 24,
2) na terenie, w granicach zgodnie z rysunkiem planu obowiązują ustalenia dla strefy ochrony krajobrazu kulturowego „K" ustalonej w § 7,
3) na terenie, w granicach zgodnie z rysunkiem planu obowiązują ustalenia dla Otuliny Śnieżnickiego Parku Krajobrazowego zawarte w § 8.

878. 16R3

1) na terenie obowiązują ustalenia zawarte w § 10 ust. 24,
2) na terenie, w granicach zgodnie z rysunkiem planu obowiązują ustalenia dla strefy ochrony krajobrazu kulturowego „K" ustalonej w § 7,
3) na terenie, w granicach zgodnie z rysunkiem planu obowiązują ustalenia dla Otuliny Śnieżnickiego Parku Krajobrazowego zawarte w § 8,
4) na terenie, w granicach zgodnie z rysunkiem planu obowiązują ustalenia dla strefy ochrony sanitarnej cmentarzy zawarte w § 8.

879. 16R4, 16R5, 16R6, 16R7, 16R8

1) na terenie obowiązują ustalenia zawarte w § 10 ust. 24,
2) na terenie, w granicach zgodnie z rysunkiem planu obowiązują ustalenia dla Śnieżnickiego Parku Krajobrazowego zawarte w § 8.

880. 16R9

1) na terenie obowiązują ustalenia zawarte w § 10 ust. 24,
2) na terenie, w granicach zgodnie z rysunkiem planu obowiązują ustalenia dla strefy ochrony krajobrazu kulturowego „K" ustalonej w § 7,
3) na terenie, w granicach zgodnie z rysunkiem planu obowiązują ustalenia dla Otuliny Śnieżnickiego Parku Krajobrazowego zawarte w § 8,
4) na terenie, w granicach zgodnie z rysunkiem planu obowiązują ustalenia dla Śnieżnickiego Parku Krajobrazowego zawarte w § 8.

881. 16R10, 16R11, 16R12, 16R13, 16R14, 16R15

1) na terenie obowiązują ustalenia zawarte w § 10 ust. 24,
2) na terenie, w granicach zgodnie z rysunkiem planu obowiązują ustalenia dla Otuliny Śnieżnickiego Parku Krajobrazowego zawarte w § 8.

882. 16R16, 16R17, 16R18

1) na terenie obowiązują ustalenia zawarte w § 10 ust. 24,
2) na terenie, w granicach zgodnie z rysunkiem planu obowiązują ustalenia dla strefy ochrony krajobrazu kulturowego „K" ustalonej w § 7,
3) na terenie, w granicach zgodnie z rysunkiem planu obowiązują ustalenia dla Otuliny Śnieżnickiego Parku Krajobrazowego zawarte w § 8.

883. 16R19

1) na terenie obowiązują ustalenia zawarte w § 10 ust. 24,
2) na terenie, w granicach zgodnie z rysunkiem planu obowiązują ustalenia dla Otuliny Śnieżnickiego Parku Krajobrazowego zawarte w § 8.

884. 16R20

1) na terenie obowiązują ustalenia zawarte w § 10 ust. 24,
2) na terenie, w granicach zgodnie z rysunkiem planu obowiązują ustalenia dla strefy ochrony krajobrazu kulturowego „K" ustalonej w § 7,
3) na terenie, w granicach zgodnie z rysunkiem planu obowiązują ustalenia dla Otuliny Śnieżnickiego Parku Krajobrazowego zawarte w § 8.

885. 16R21, 16R22, 16R23, 16R24

1) na terenie obowiązują ustalenia zawarte w § 10 ust. 24,
2) na terenie, w granicach zgodnie z rysunkiem planu obowiązują ustalenia dla strefy ochrony krajobrazu kulturowego „K" ustalonej w § 7,
3) na terenie, w granicach zgodnie z rysunkiem planu obowiązują ustalenia dla Otuliny Śnieżnickiego Parku Krajobrazowego zawarte w § 8.

886. 16R25

1) na terenie obowiązują ustalenia zawarte w § 10 ust. 24,
2) na terenie, w granicach zgodnie z rysunkiem planu obowiązują ustalenia dla strefy ochrony krajobrazu kulturowego „K" ustalonej w § 7.
3) na terenie, w granicach zgodnie z rysunkiem planu obowiązują ustalenia dla Otuliny Śnieżnickiego Parku Krajobrazowego zawarte w § 8.

887. 16R26, 16R27, 16R28, 16R28, 16R29

1) na terenie obowiązują ustalenia zawarte w § 10 ust. 24
2) na terenie, w granicach zgodnie z rysunkiem planu obowiązują ustalenia dla Otuliny Śnieżnickiego Parku Krajobrazowego zawarte w § 8.

888. 16R30

1) na terenie obowiązują ustalenia zawarte w § 10 ust. 24,
2) na terenie, w granicach zgodnie z rysunkiem planu obowiązują ustalenia dla strefy ochrony krajobrazu kulturowego „K" ustalonej w § 7.
3) na terenie, w granicach zgodnie z rysunkiem planu obowiązują ustalenia dla Otuliny Śnieżnickiego Parku Krajobrazowego zawarte w § 8.

889. 16R31, 16R32, 16R33

1) na terenie obowiązują ustalenia zawarte w § 10 ust. 24,
2) na terenie, w granicach zgodnie z rysunkiem planu obowiązują ustalenia dla strefy ochrony krajobrazu kulturowego „K" ustalonej w § 7.
3) na terenie, w granicach zgodnie z rysunkiem planu obowiązują ustalenia dla Otuliny Śnieżnickiego Parku Krajobrazowego zawarte w § 8.
4) na terenie, w granicach zgodnie z rysunkiem planu obowiązują ustalenia dla strefy ochrony sanitarnej cmentarzy zawarte w § 8.

890. 16R34

1) na terenie obowiązują ustalenia zawarte w § 10 ust. 24,
2) na terenie, w granicach zgodnie z rysunkiem planu obowiązują ustalenia dla strefy ochrony krajobrazu kulturowego „K" ustalonej w § 7.
3) na terenie, w granicach zgodnie z rysunkiem planu obowiązują ustalenia dla Otuliny Śnieżnickiego Parku Krajobrazowego zawarte w § 8.

891. 16R35

1) na terenie obowiązują ustalenia zawarte w § 10 ust. 24,
2) na terenie, w granicach zgodnie z rysunkiem planu obowiązują ustalenia dla Otuliny Śnieżnickiego Parku Krajobrazowego zawarte w § 8.

892. 16RU1

1) na terenie obowiązują ustalenia zawarte w § 10 ust. 19,
2) na terenie, w granicach zgodnie z rysunkiem planu obowiązują ustalenia dla strefy ochrony krajobrazu kulturowego „K" ustalonej w § 7.
3) 5 na terenie, w granicach zgodnie z rysunkiem planu obowiązują ustalenia dla Otuliny Śnieżnickiego Parku Krajobrazowego zawarte w § 8.

893. 16ZL1

1) na terenie obowiązują ustalenia zawarte w § 10 ust. 20,
2) na terenie, w granicach zgodnie z rysunkiem planu obowiązują ustalenia dla Śnieżnickiego Parku Krajobrazowego zawarte w § 8.

894. 16ZL2

1) na terenie obowiązują ustalenia zawarte w § 10 ust. 20,
2) na terenie, w granicach zgodnie z rysunkiem planu obowiązują ustalenia dla strefy ochrony krajobrazu kulturowego „K" ustalonej w § 7.
3) na terenie, w granicach zgodnie z rysunkiem planu obowiązują ustalenia dla Otuliny Śnieżnickiego Parku Krajobrazowego zawarte w § 8.

895. 16ZL3, 16ZL4

1) na terenie obowiązują ustalenia zawarte w § 10 ust. 20,
2) na terenie, w granicach zgodnie z rysunkiem planu obowiązują ustalenia dla Otuliny Śnieżnickiego Parku Krajobrazowego zawarte w § 8.

896. 16ZL5

1) na terenie obowiązują ustalenia zawarte w § 10 ust. 20
2) na terenie, w granicach zgodnie z rysunkiem planu obowiązują ustalenia dla strefy ochrony krajobrazu kulturowego „K" ustalonej w § 7.
3) na terenie, w granicach zgodnie z rysunkiem planu obowiązują ustalenia dla Otuliny Śnieżnickiego Parku Krajobrazowego zawarte w § 8.

897. 16ZL6

1) na terenie obowiązują ustalenia zawarte w § 10 ust. 20,
2) na terenie, w granicach zgodnie z rysunkiem planu obowiązują ustalenia dla Otuliny Śnieżnickiego Parku Krajobrazowego zawarte w § 8.

898. 16ZL7

1) na terenie obowiązują ustalenia zawarte w § 10 ust. 20,
2) na terenie, w granicach zgodnie z rysunkiem planu obowiązują ustalenia dla strefy ochrony krajobrazu kulturowego „K" ustalonej w § 7,
3) na terenie, w granicach zgodnie z rysunkiem planu obowiązują ustalenia dla Otuliny Śnieżnickiego Parku Krajobrazowego zawarte w § 8.

899. 16ZL8

1) na terenie obowiązują ustalenia zawarte w § 10 ust. 20,
2) na terenie, w granicach zgodnie z rysunkiem planu obowiązują ustalenia dla strefy ochrony krajobrazu kulturowego „K" ustalonej w § 7,
3) na terenie, w granicach zgodnie z rysunkiem planu obowiązują ustalenia dla Otuliny Śnieżnickiego Parku Krajobrazowego zawarte w § 8,
4) na terenie, w granicach zgodnie z rysunkiem planu obowiązują ustalenia dla strefy ochrony sanitarnej cmentarzy zawarte w § 8.

900. 16ZL9

1) na terenie obowiązują ustalenia zawarte w § 10 ust. 20,
2) na terenie, w granicach zgodnie z rysunkiem planu obowiązują ustalenia dla Śnieżnickiego Parku Krajobrazowego zawarte w § 8.

901. 16ZL10

1) na terenie obowiązują ustalenia zawarte w § 10 ust. 20,
2) na terenie, w granicach zgodnie z rysunkiem planu obowiązują ustalenia dla strefy ochrony krajobrazu kulturowego „K" ustalonej w § 7,
3) na terenie, w granicach zgodnie z rysunkiem planu obowiązują ustalenia dla Otuliny Śnieżnickiego Parku Krajobrazowego zawarte w § 8.

902. 16ZL11, 16ZL12, 16ZL13

1) na terenie obowiązują ustalenia zawarte w § 10 ust. 20,
2) na terenie, w granicach zgodnie z rysunkiem planu obowiązują ustalenia dla strefy ochrony krajobrazu kulturowego „K" ustalonej w § 7,
3) na terenie, w granicach zgodnie z rysunkiem planu obowiązują ustalenia dla Otuliny Śnieżnickiego Parku Krajobrazowego zawarte w § 8.

903. 16ZL14, 16ZL15, 16ZL16, 16ZL17

1) na terenie obowiązują ustalenia zawarte w § 10 ust. 20,
2) Na terenie, w granicach zgodnie z rysunkiem planu obowiązują ustalenia dla Otuliny Śnieżnickiego Parku Krajobrazowego zawarte w § 8.

904. 16ZL18

1) na terenie obowiązują ustalenia zawarte w § 10 ust. 20,
2) na terenie, w granicach zgodnie z rysunkiem planu obowiązują ustalenia dla strefy ochrony krajobrazu kulturowego „K" ustalonej w § 7,
3) na terenie, w granicach zgodnie z rysunkiem planu obowiązują ustalenia dla Otuliny Śnieżnickiego Parku Krajobrazowego zawarte w § 8.

905. 16ZL19, 16ZL20

1) na terenie obowiązują ustalenia zawarte w § 10 ust. 20,
2) na terenie, w granicach zgodnie z rysunkiem planu obowiązują ustalenia dla strefy ochrony krajobrazu kulturowego „K" ustalonej w § 7,
3) na terenie, w granicach zgodnie z rysunkiem planu obowiązują ustalenia dla Otuliny Śnieżnickiego Parku Krajobrazowego zawarte w § 8.

906. 16ZL21

1) na terenie obowiązują ustalenia zawarte w § 10 ust. 20,
2) na terenie, w granicach zgodnie z rysunkiem planu obowiązują ustalenia dla strefy ochrony krajobrazu kulturowego „K" ustalonej w § 7,
3) na terenie, w granicach zgodnie z rysunkiem planu obowiązują ustalenia dla Otuliny Śnieżnickiego Parku Krajobrazowego zawarte w § 8.

907. 16ZLp1, 16, ZLp2

1) na terenie obowiązują ustalenia zawarte w § 10 ust. 21,
2) na terenie, w granicach zgodnie z rysunkiem planu obowiązują ustalenia dla Otuliny Śnieżnickiego Parku Krajobrazowego zawarte w § 8.

908. 16ZLp3

1) na terenie obowiązują ustalenia zawarte w § 10 ust. 21,
2) na terenie, w granicach zgodnie z rysunkiem planu obowiązują ustalenia dla strefy ochrony krajobrazu kulturowego „K" ustalonej w § 7,
3) na terenie, w granicach zgodnie z rysunkiem planu obowiązują ustalenia dla Otuliny Śnieżnickiego Parku Krajobrazowego zawarte w § 8.

909. 16ZLp4

1) na terenie obowiązują ustalenia zawarte w § 10 ust. 21,
2) na terenie, w granicach zgodnie z rysunkiem planu obowiązują ustalenia dla Otuliny Śnieżnickiego Parku Krajobrazowego zawarte w § 8.

910. 16ZC1

1) na terenie obowiązują ustalenia zawarte w § 10 ust. 28,
2) na terenie, w granicach zgodnie z rysunkiem planu obowiązują ustalenia dla strefy ochrony krajobrazu kulturowego „K" ustalonej w § 7,
3) na terenie, w granicach zgodnie z rysunkiem planu obowiązują ustalenia dla Otuliny Śnieżnickiego Parku Krajobrazowego zawarte w § 8.

911. 16MN1, 16MN2

1) na terenie obowiązują ustalenia zawarte w § 10 ust. 1,
2) na terenie, w granicach zgodnie z rysunkiem planu obowiązują ustalenia dla strefy ochrony krajobrazu kulturowego „K", dla strefy ochrony konserwator-

skiej "B" oraz dla strefy obserwacji archeologicznej „OW" ustalonych w § 7,
3) na terenie, w granicach zgodnie z rysunkiem planu obowiązują ustalenia dla Otuliny Śnieżnickiego Parku Krajobrazowego zawarte w § 8.

912. 16MN3

1) na terenie obowiązują ustalenia zawarte w § 10 ust. 1,
2) na terenie, w granicach zgodnie z rysunkiem planu obowiązują ustalenia dla strefy ochrony krajobrazu kulturowego „K" oraz dla strefy obserwacji archeologicznej „OW" ustalonych w § 7,
3) na terenie, w granicach zgodnie z rysunkiem planu obowiązują ustalenia dla Otuliny Śnieżnickiego Parku Krajobrazowego zawarte w § 8.

913. 16MN4, 16MN5

1) na terenie obowiązują ustalenia zawarte w § 10 ust. 1,
2) krajobrazu kulturowego „K", dla strefy ochrony konserwatorskiej "B" oraz dla strefy obserwacji archeologicznej „OW" ustalonych w § 7,
3) na terenie, w granicach zgodnie z rysunkiem planu obowiązują ustalenia dla Otuliny Śnieżnickiego Parku Krajobrazowego zawarte w § 8.

914. 16MN6

1) na terenie obowiązują ustalenia zawarte w § 10 ust. 1,
2) na terenie, w granicach zgodnie z rysunkiem planu obowiązują ustalenia dla strefy ochrony krajobrazu kulturowego „K" oraz dla strefy obserwacji archeologicznej „OW" ustalonych w § 7,
3) na terenie, w granicach zgodnie z rysunkiem planu obowiązują ustalenia dla Otuliny Śnieżnickiego Parku Krajobrazowego zawarte w § 8.

915. 16MN7

1) na terenie obowiązują ustalenia zawarte w § 10 ust. 1,
2) na terenie, w granicach zgodnie z rysunkiem planu obowiązują ustalenia dla strefy ochrony krajobrazu kulturowego „K", dla strefy ścisłej ochrony konserwatorskiej "A", strefy ochrony konserwatorskiej "B" oraz dla strefy obserwacji archeologicznej „OW" ustalonych w § 7,
3) na terenie, w granicach zgodnie z rysunkiem planu obowiązują ustalenia dla Otuliny Śnieżnickiego Parku Krajobrazowego zawarte w § 8.

916. 16MN8, 16MN9, 16MN10

1) na terenie obowiązują ustalenia zawarte w § 10 ust. 1,
2) na terenie, w granicach zgodnie z rysunkiem planu obowiązują ustalenia dla strefy ochrony krajobrazu kulturowego „K", ustalonej w § 7,
3) na terenie, w granicach zgodnie z rysunkiem planu obowiązują ustalenia dla Otuliny Śnieżnickiego Parku Krajobrazowego zawarte w § 8.

917. 16MN11, 16MN12, 16MN13, 16MN14

1) na terenie obowiązują ustalenia zawarte w § 10 ust. 1,
2) na terenie, w granicach zgodnie z rysunkiem planu obowiązują ustalenia dla Otuliny Śnieżnickiego Parku Krajobrazowego zawarte w § 8.

918. 16MN15

1) na terenie obowiązują ustalenia zawarte w § 10 ust. 1,
2) na terenie, w granicach zgodnie z rysunkiem planu obowiązują ustalenia dla strefy ochrony krajobrazu kulturowego „K", ustalonej w § 7,
3) na terenie, w granicach zgodnie z rysunkiem planu obowiązują ustalenia dla Śnieżnickiego Parku Krajobrazowego zawarte w § 8,
4) na terenie, w granicach zgodnie z rysunkiem planu obowiązują ustalenia dla Otuliny Śnieznickiego Parku Krajobrazowego zawarte w § 8.

919. 16MN16

1) na terenie obowiązują ustalenia zawarte w § 10 ust. 1,
2) na terenie, w granicach zgodnie z rysunkiem planu obowiązują ustalenia dla strefy ochrony krajobrazu kulturowego „K" oraz strefy obserwacji archeologicznej "OW" ustalonych w § 7,
3) na terenie, w granicach zgodnie z rysunkiem planu obowiązują ustalenia dla Otuliny Śnieznickiego Parku Krajobrazowego zawarte w § 8.

920. 16MN17

1) na terenie obowiązują ustalenia zawarte w § 10 ust. 1,
2) na terenie, w granicach zgodnie z rysunkiem planu obowiązują ustalenia dla strefy ochrony krajobrazu kulturowego „K", ustalonej w § 7,
3) na terenie, w granicach zgodnie z rysunkiem planu obowiązują ustalenia dla Otuliny Śnieznickiego Parku Krajobrazowego zawarte w § 8.

921. 16MN18, 16MN19, 16MN20, 16MN21

1) na terenie obowiązują ustalenia zawarte w § 10 ust. 1,
2) na terenie, w granicach zgodnie z rysunkiem planu obowiązują ustalenia dla Śnieżnickiego Parku Krajobrazowego zawarte w § 8.

922. 16MN22, 16MN23

1) na terenie obowiązują ustalenia zawarte w § 10 ust. 1,
2) na terenie, w granicach zgodnie z rysunkiem planu obowiązują ustalenia dla strefy ochrony krajobrazu kulturowego „K", ustalonej w § 7,
3) na terenie, w granicach zgodnie z rysunkiem planu obowiązują ustalenia dla Otuliny Śnieżnickiego Parku Krajobrazowego zawarte w § 8.

923. 16MN24, 15MN25

1) na terenie obowiązują ustalenia zawarte w § 10 ust. 1,
2) na terenie, w granicach zgodnie z rysunkiem planu obowiązują ustalenia dla strefy ochrony krajobrazu kulturowego „K", dla strefy ścisłej ochrony konserwatorskiej "A" oraz dla strefy obserwacji archeologicznej „OW" ustalonych w § 7,

3) na terenie, w granicach zgodnie z rysunkiem planu obowiązują ustalenia dla Otuliny Śnieżnickiego Parku Krajobrazowego zawarte w § 8.

924. 16MN26

1) na terenie obowiązują ustalenia zawarte w § 10 ust. 1,
2) na terenie, w granicach zgodnie z rysunkiem planu obowiązują ustalenia dla strefy ochrony krajobrazu kulturowego „K”, dla strefy ochrony konserwatorskiej "B" oraz dla strefy obserwacji archeologicznej „OW” ustalonych w § 7,
3) na terenie, w granicach zgodnie z rysunkiem planu obowiązują ustalenia dla Otuliny Śnieżnickiego Parku Krajobrazowego zawarte w § 8.

925. 16MN1/ME

1) na terenie obowiązują ustalenia zawarte w § 10 ust. 1, 2,
2) na terenie, w granicach zgodnie z rysunkiem planu obowiązują ustalenia dla strefy ochrony krajobrazu kulturowego „K”, ustalonej w § 7,
3) na terenie, w granicach zgodnie z rysunkiem planu obowiązują ustalenia dla Otuliny Śnieżnickiego Parku Krajobrazowego zawarte w § 8.

926. 16MN2/ME

1) na terenie obowiązują ustalenia zawarte w § 10 ust. 1, 2,
2) na terenie, w granicach zgodnie z rysunkiem planu obowiązują ustalenia dla strefy ochrony krajobrazu kulturowego „K”, dla strefy ochrony konserwatorskiej "B" oraz dla strefy obserwacji archeologicznej „OW” ustalonych w § 7,
3) na terenie, w granicach zgodnie z rysunkiem planu obowiązują ustalenia dla Otuliny Śnieżnickiego Parku Krajobrazowego zawarte w § 8.

927. 16MN3/ME

1) na terenie obowiązują ustalenia zawarte w § 10 ust. 1, 2,
2) na terenie, w granicach zgodnie z rysunkiem planu obowiązują ustalenia dla strefy ochrony krajobrazu kulturowego „K” oraz dla strefy obserwacji archeologicznej „OW” ustalonych w § 7,
3) na terenie, w granicach zgodnie z rysunkiem planu obowiązują ustalenia dla Otuliny Śnieżnickiego Parku Krajobrazowego zawarte w § 8.

928. 16ME1

1) na terenie obowiązują ustalenia zawarte w § 10 ust. 2,
2) na terenie, w granicach zgodnie z rysunkiem planu obowiązują ustalenia dla Otuliny Śnieżnickiego Parku Krajobrazowego zawarte w § 8.

929. 16ME2

1) na terenie obowiązują ustalenia zawarte w § 10 ust. 2 z wyłączeniem ustaleń zawartych w punkcie 4 lit. a i c,
2) na terenie ustala się:
   a) wysokość modernizowanej lub nowo budowanej zabudowy nie może przekroczyć 2 kondygnacji nadziemnych w tym poddasze użytkowe, lecz nie więcej niż 5 m. licząc od poziomu terenu (najniższego) do okapu dachu,
   b) maksymalny wskaźnik intensywności zabudowy 0,4,
3) na terenie, w granicach zgodnie z rysunkiem planu obowiązują ustalenia dla Otuliny Śnieżnickiego Parku Krajobrazowego zawarte w § 8.

930. 16UKs1

1) na terenie obowiązują ustalenia zawarte w § 10 ust. 12,
2) na terenie, w granicach zgodnie z rysunkiem planu obowiązują ustalenia dla strefy ochrony krajobrazu kulturowego „K”, dla strefy ścisłej ochrony konserwatorskiej "A" oraz dla strefy obserwacji archeologicznej „OW” ustalonych w § 7,
3) na terenie, w granicach zgodnie z rysunkiem planu obowiązują ustalenia dla Otuliny Śnieżnickiego Parku Krajobrazowego zawarte w § 8.

931. 16UK1

1) na terenie obowiązują ustalenia zawarte w § 10 ust. 11,
2) na terenie, w granicach zgodnie z rysunkiem planu obowiązują ustalenia dla strefy ochrony krajobrazu kulturowego „K" oraz dla strefy obserwacji archeologicznej „OW” ustalonych w § 7,
3) na terenie, w granicach zgodnie z rysunkiem planu obowiązują ustalenia dla Otuliny Śnieżnickiego Parku Krajobrazowego zawarte w § 8.

932. 16US1

1) na terenie obowiązują ustalenia zawarte w § 10 ust. 14,
2) na terenie, w granicach zgodnie z rysunkiem planu obowiązują ustalenia dla strefy ochrony krajobrazu kulturowego „K” oraz dla strefy obserwacji archeologicznej „OW” ustalonych w § 7,
3) na terenie, w granicach zgodnie z rysunkiem planu obowiązują ustalenia dla Otuliny Śnieżnickiego Parku Krajobrazowego zawarte w § 8,
4) na terenie, w granicach zgodnie z rysunkiem planu obowiązują ustalenia dla strefy ochrony sanitarnej cmentarzy zawarte w § 8.

933. 16UT1

1) na terenie obowiązują ustalenia zawarte w § 10 ust. 15,
2) na terenie, w granicach zgodnie z rysunkiem planu obowiązują ustalenia dla strefy ochrony krajobrazu kulturowego „K" ustalonej w § 7,
3) na terenie, w granicach zgodnie z rysunkiem planu obowiązują ustalenia dla Otuliny Śnieżnickiego Parku Krajobrazowego zawarte w § 8.

934. 16UT2

1) na terenie obowiązują ustalenia zawarte w § 10 ust. 15,
2) na terenie, w granicach zgodnie z rysunkiem planu obowiązują ustalenia dla strefy ochrony krajobrazu kulturowego „K", dla strefy ścisłej ochrony konser-

watorskiej "A" oraz strefy obserwacji archeologicznej "OW" ustalonych w § 7,
3) na terenie, w granicach zgodnie z rysunkiem planu obowiązują ustalenia dla Otuliny Śnieżnickiego Parku Krajobrazowego zawarte w § 8,
4) Na terenie w granicach zgodnie z rysunkiem planu znajduje się stanowisko archeologiczne objęte strefą ochrony archeologicznej "W", o której mowa w § 7
5) na terenie, w granicach zgodnie z rysunkiem planu obowiązują ustalenia dla Otuliny Śnieżnickiego Parku Krajobrazowego zawarte w § 8.

935. 16UT3

1) na terenie obowiązują ustalenia zawarte w § 10 ust. 15,
2) na terenie, w granicach zgodnie z rysunkiem planu obowiązują ustalenia dla strefy ochrony krajobrazu kulturowego „K", ustalonej w § 7,
3) na terenie, w granicach zgodnie z rysunkiem planu obowiązują ustalenia dla Otuliny Śnieżnickiego Parku Krajobrazowego zawarte w § 8.

936. 16UI1

1) na terenie obowiązują ustalenia zawarte w § 10 ust. 13,
2) na terenie, w granicach zgodnie z rysunkiem planu obowiązują ustalenia dla strefy ochrony krajobrazu kulturowego „K", dla strefy ścisłej ochrony konserwatorskiej "A" oraz dla strefy obserwacji archeologicznej „OW" ustalonych w § 7,
3) na terenie, w granicach zgodnie z rysunkiem planu obowiązują ustalenia dla Otuliny Śnieżnickiego Parku Krajobrazowego zawarte w § 8.

937. 16P1

1) na terenie obowiązują ustalenia zawarte w § 10 ust. 17,
2) na terenie, w granicach zgodnie z rysunkiem planu obowiązują ustalenia dla Otuliny Śnieżnickiego Parku Krajobrazowego zawarte w § 8.

938. 16WS1 do 16WS7

1) na terenie obowiązują ustalenia zawarte w § 10 ust. 34.

WIEŚ PISARY – załącznik nr 17

939. 17R1

1) na terenie obowiązują ustalenia zawarte w § 10 ust. 24,
2) na terenie, w granicach zgodnie z rysunkiem planu obowiązują ustalenia dla strefy ochrony krajobrazu kulturowego „K" ustalonej w § 7,
3) na terenie, w granicach zgodnie z rysunkiem planu obowiązują ustalenia dla Otuliny Śnieżnickiego Parku Krajobrazowego zawarte w § 8,
4) na terenie, w granicach zgodnie z rysunkiem planu obowiązują ustalenia dla Śnieżnickiego Parku Krajobrazowego zawarte w § 8.

940. 17 R2, 17R3

1) na terenie obowiązują ustalenia zawarte w § 10 ust. 24,
2) na terenie, w granicach zgodnie z rysunkiem planu obowiązują ustalenia dla strefy ochrony krajobrazu kulturowego „K" ustalonej w § 7,
3) na terenie, w granicach zgodnie z rysunkiem planu obowiązują ustalenia dla obszarów bezpośredniego zagrożenia powodziowego zawarte w § 8 ust. 6.

941. 17R4, 17R5, 17R6, 17R7

1) na terenie obowiązują ustalenia zawarte w § 10 ust. 24,
2) na terenie, w granicach zgodnie z rysunkiem planu obowiązują ustalenia dla strefy ochrony krajobrazu kulturowego „K" ustalonej w § 7.

942. 17R8

1) na terenie obowiązują ustalenia zawarte w § 10 ust. 24,
2) na terenie, w granicach zgodnie z rysunkiem planu obowiązują ustalenia dla strefy ochrony krajobrazu kulturowego „K" ustalonej w § 7,
3) na terenie, w granicach zgodnie z rysunkiem planu obowiązują ustalenia dla strefy ochrony sanitarnej cmentarzy zawarte w § 8.

943. 17R9

1) na terenie obowiązują ustalenia zawarte w § 10 ust. 24,
2) na terenie, w granicach zgodnie z rysunkiem planu obowiązują ustalenia dla strefy ochrony krajobrazu kulturowego „K" ustalonej w § 7.

944. 17 R10

1) na terenie obowiązują ustalenia zawarte w § 10 ust. 24,
2) na terenie, w granicach zgodnie z rysunkiem planu obowiązują ustalenia dla strefy ochrony krajobrazu kulturowego „K" ustalonej w § 7.
3) na terenie, w granicach zgodnie z rysunkiem planu obowiązują ustalenia dla strefy ochrony sanitarnej cmentarzy zawarte w § 8.

945. 17R11, 17 R12

1) na terenie obowiązują ustalenia zawarte w § 10 ust. 24.

946. 17R13

1) na terenie obowiązują ustalenia zawarte w § 10 ust. 24,
2) na terenie, w granicach zgodnie z rysunkiem planu obowiązują ustalenia dla strefy ochrony krajobrazu kulturowego „K" ustalonej w § 7.
3) na terenie, w granicach zgodnie z rysunkiem planu obowiązują ustalenia dla strefy ochrony sanitarnej cmentarzy zawarte w § 8.

947. 17R14 17 R15, 17R16, 17R17, 17R18, 17R19

1) na terenie obowiązują ustalenia zawarte w § 10 ust. 24,

2) na terenie, w granicach zgodnie z rysunkiem planu obowiązują ustalenia dla strefy ochrony krajobrazu kulturowego „K" ustalonej w § 7.
3) na terenie, w granicach zgodnie z rysunkiem planu obowiązują ustalenia dla Otuliny Śnieżnickiego Parku Krajobrazowego zawarte w § 8.

948. 17R20, 17 R21, 17R22

1) na terenie obowiązują ustalenia zawarte w § 10 ust. 24,
2) na terenie, w granicach zgodnie z rysunkiem planu obowiązują ustalenia dla strefy ochrony krajobrazu kulturowego „K" ustalonej w § 7.
3) na terenie, w granicach zgodnie z rysunkiem planu obowiązują ustalenia dla Śnieżnickiego Parku Krajobrazowego zawarte w § 8.

949. 17R23

1) na terenie obowiązują ustalenia zawarte w § 10 ust. 24.
2) na terenie, w granicach zgodnie z rysunkiem planu obowiązują ustalenia dla strefy ochrony krajobrazu kulturowego „K" ustalonej w § 7.
3) na terenie, w granicach zgodnie z rysunkiem planu obowiązują ustalenia dla Otuliny Śnieżnickiego Parku Krajobrazowego zawarte w § 8.

950. 17R24

1) na terenie obowiązują ustalenia zawarte w § 10 ust. 24,

951. 17R25

1) na terenie obowiązują ustalenia zawarte w § 10 ust. 24,
2) na terenie, w granicach zgodnie z rysunkiem planu obowiązują ustalenia dla strefy ochrony krajobrazu kulturowego „K" ustalonej w § 7.

952. 17R26

1) na terenie obowiązują ustalenia zawarte w § 10 ust. 24.

953. 17R27

1) na terenie obowiązują ustalenia zawarte w § 10 ust. 24,
2) na terenie, w granicach zgodnie z rysunkiem planu obowiązują ustalenia dla strefy ochrony krajobrazu kulturowego „K" ustalonej w § 7.

954. 17R28, 17R29, 17R30

1) na terenie obowiązują ustalenia zawarte w § 10 ust. 24.

955. 17R31, 17 R32,

1) na terenie obowiązują ustalenia zawarte w § 10 ust. 24,
2) na terenie, w granicach zgodnie z rysunkiem planu obowiązują ustalenia dla strefy ochrony krajobrazu kulturowego „K" ustalonej w § 7.
3) na terenie, w granicach zgodnie z rysunkiem planu obowiązują ustalenia dla Otuliny Śnieżnickiego Parku Krajobrazowego zawarte w § 8.
4) na terenie, w granicach zgodnie z rysunkiem planu obowiązują ustalenia dla Śnieżnickiego Parku Krajobrazowego zawarte w § 8.

956. 17R33, 17 R34

1) na terenie obowiązują ustalenia zawarte w § 10 ust. 24,
2) na terenie, w granicach zgodnie z rysunkiem planu obowiązują ustalenia dla strefy ochrony krajobrazu kulturowego „K" ustalonej w § 7,
3) na terenie, w granicach zgodnie z rysunkiem planu obowiązują ustalenia dla obszarów bezpośredniego zagrożenia powodziowego zawarte w § 8 ust. 6.

957. 17ZL1 do 17 ZL11

1) na terenie obowiązują ustalenia zawarte w § 10 ust. 20.

958. 17ZL12, 17 ZL13

1) na terenie obowiązują ustalenia zawarte w § 10 ust. 20,
2) na terenie, w granicach zgodnie z rysunkiem planu obowiązują ustalenia dla strefy ochrony krajobrazu kulturowego „K" ustalonej w § 7.

959. 17ZL14

1) na terenie obowiązują ustalenia zawarte w § 10 ust. 20,
2) na terenie, w granicach zgodnie z rysunkiem planu obowiązują ustalenia dla strefy ochrony krajobrazu kulturowego „K" ustalonej w § 7.
3) na terenie, w granicach zgodnie z rysunkiem planu obowiązują ustalenia dla strefy ochrony sanitarnej cmentarzy zawarte w § 8.

960. 17ZL15, 17 ZL16, 17ZL17

1) na terenie obowiązują ustalenia zawarte w § 10 ust. 20,
2) na terenie, w granicach zgodnie z rysunkiem planu obowiązują ustalenia dla strefy ochrony krajobrazu kulturowego „K" ustalonej w § 7.

961. 17ZL18

1) na terenie obowiązują ustalenia zawarte w § 10 ust. 20.

962. 17ZL19

1) na terenie obowiązują ustalenia zawarte w § 10 ust. 20,
2) na terenie, w granicach zgodnie z rysunkiem planu obowiązują ustalenia dla strefy ochrony krajobrazu kulturowego „K" ustalonej w § 7.

963. 17 ZL20, 17ZL21

1) na terenie obowiązują ustalenia zawarte w § 10 ust. 20,
2) na terenie, w granicach zgodnie z rysunkiem planu obowiązują ustalenia dla strefy ochrony krajobrazu kulturowego „K" ustalonej w § 7.
3) na terenie, w granicach zgodnie z rysunkiem planu obowiązują ustalenia dla obszarów bezpośredniego zagrożenia powodziowego zawarte w § 8 ust. 6

964. 17ZL22

1) na terenie obowiązują ustalenia zawarte w § 10 ust. 20,

2) na terenie, w granicach zgodnie z rysunkiem planu obowiązują ustalenia dla obszarów bezpośredniego zagrożenia powodziowego zawarte w § 8 ust. 6

965. 17 ZL23, 17ZL24, 17ZL25, 17ZL26

1) na terenie obowiązują ustalenia zawarte w § 10 ust. 20.

966. 17ZL27

1) na terenie obowiązują ustalenia zawarte w § 10 ust. 20,
2) na terenie, w granicach zgodnie z rysunkiem planu obowiązują ustalenia dla strefy ochrony krajobrazu kulturowego „K" ustalonej w § 7.

967. 17ZL28, 17 ZL29

1) na terenie obowiązują ustalenia zawarte w § 10 ust. 20,
2) na terenie, w granicach zgodnie z rysunkiem planu obowiązują ustalenia dla strefy ochrony krajobrazu kulturowego „K" ustalonej w § 7.
3) na terenie, w granicach zgodnie z rysunkiem planu obowiązują ustalenia dla Otuliny Śnieżnickiego Parku Krajobrazowego zawarte w § 8.

968. 17ZL30, 17 ZL31

1) na terenie obowiązują ustalenia zawarte w § 10 ust. 20,
2) na terenie, w granicach zgodnie z rysunkiem planu obowiązują ustalenia dla Otuliny Śnieżnickiego Parku Krajobrazowego zawarte w § 8.

969. 17ZL32, 17 ZL33

1) na terenie obowiązują ustalenia zawarte w § 10 ust. 20.
2) na terenie, w granicach zgodnie z rysunkiem planu obowiązują ustalenia dla strefy ochrony krajobrazu kulturowego „K" ustalonej w § 7.
3) na terenie, w granicach zgodnie z rysunkiem planu obowiązują ustalenia dla Otuliny Śnieżnickiego Parku Krajobrazowego zawarte w § 8.

970. 17ZL34, 17 ZL35

1) na terenie obowiązują ustalenia zawarte w § 10 ust. 20
2) na terenie, w granicach zgodnie z rysunkiem planu obowiązują ustalenia dla strefy ochrony krajobrazu kulturowego „K" ustalonej w § 7.
3) na terenie, w granicach zgodnie z rysunkiem planu obowiązują ustalenia dla Śnieżnickiego Parku Krajobrazowego zawarte w § 8.

971. 17ZL36, 17 ZL37, 17ZL38, 17ZL39

1) na terenie obowiązują ustalenia zawarte w § 10 ust. 20.
2) na terenie, w granicach zgodnie z rysunkiem planu obowiązują ustalenia dla strefy ochrony krajobrazu kulturowego „K" ustalonej w § 7.
3) na terenie, w granicach zgodnie z rysunkiem planu obowiązują ustalenia dla Otuliny Śnieżnickiego Parku Krajobrazowego zawarte w § 8.

972. 17ZL40, 17ZL41

1) na terenie obowiązują ustalenia zawarte w § 10 ust. 20.
2) na terenie, w granicach zgodnie z rysunkiem planu obowiązują ustalenia dla Otuliny Śnieżnickiego Parku Krajobrazowego zawarte w § 8.

973. 17ZL42

1) na terenie obowiązują ustalenia zawarte w § 10 ust. 20.
2) na terenie, w granicach zgodnie z rysunkiem planu obowiązują ustalenia dla strefy ochrony krajobrazu kulturowego „K" ustalonej w § 7.
3) na terenie, w granicach zgodnie z rysunkiem planu obowiązują ustalenia dla Otuliny Śnieżnickiego Parku Krajobrazowego zawarte w § 8.

974. 17ZL43, 17 ZL44

1) na terenie obowiązują ustalenia zawarte w § 10 ust. 20.
2) na terenie, w granicach zgodnie z rysunkiem planu obowiązują ustalenia dla Otuliny Śnieżnickiego Parku Krajobrazowego zawarte w § 8.

975. 17ZL45

1) na terenie obowiązują ustalenia zawarte w § 10 ust. 20.
2) na terenie, w granicach zgodnie z rysunkiem planu obowiązują ustalenia dla strefy ochrony krajobrazu kulturowego „K" ustalonej w § 7.
3) na terenie, w granicach zgodnie z rysunkiem planu obowiązują ustalenia dla Otuliny Śnieżnickiego Parku Krajobrazowego zawarte w § 8.

976. 17ZL46

1) na terenie obowiązują ustalenia zawarte w § 10 ust. 20.
2) na terenie, w granicach zgodnie z rysunkiem planu obowiązują ustalenia dla Otuliny Śnieżnickiego Parku Krajobrazowego zawarte w § 8.

977. 17ZL47

1) na terenie obowiązują ustalenia zawarte w § 10 ust. 20.

978. 17ZL48, 17ZL49

1) na terenie obowiązują ustalenia zawarte w § 10 ust. 20.
2) na terenie, w granicach zgodnie z rysunkiem planu obowiązują ustalenia dla strefy ochrony krajobrazu kulturowego „K" ustalonej w § 7.
3) na terenie, w granicach zgodnie z rysunkiem planu obowiązują ustalenia dla Otuliny Śnieżnickiego Parku Krajobrazowego zawarte w § 8.

979. 17ZLp1

1) na terenie obowiązują ustalenia zawarte w § 10 ust. 21.

980. 17 ZLp2

1) na terenie obowiązują ustalenia zawarte w § 10 ust. 21.
2) na terenie, w granicach zgodnie z rysunkiem planu obowiązują ustalenia dla Otuliny Śnieżnickiego Parku Krajobrazowego zawarte w § 8.

981. 17ZLp3

1) na terenie obowiązują ustalenia zawarte w § 10 ust. 21.
2) na terenie, w granicach zgodnie z rysunkiem planu obowiązują ustalenia dla strefy ochrony krajobrazu kulturowego „K" ustalonej w § 7.
3) na terenie, w granicach zgodnie z rysunkiem planu obowiązują ustalenia dla Śnieżnickiego Parku Krajobrazowego zawarte w § 8.

982. 17ZLp4

1) na terenie obowiązują ustalenia zawarte w § 10 ust. 21.
2) na terenie, w granicach zgodnie z rysunkiem planu obowiązują ustalenia dla strefy ochrony krajobrazu kulturowego „K" ustalonej w § 7.
3) na terenie, w granicach zgodnie z rysunkiem planu obowiązują ustalenia dla Śnieżnickiego Parku Krajobrazowego zawarte w § 8.
4) na terenie, w granicach zgodnie z rysunkiem planu obowiązują ustalenia dla Otuliny Śnieżnickiego Parku Krajobrazowego zawarte w § 8.

983. 17R/KD(S)1, 17R/KD(S)2

1) na terenie obowiązują ustalenia zawarte w § 10 ust. 26

984. 17ZP1

1) na terenie obowiązują ustalenia zawarte w § 10 ust. 22,
2) na terenie, w granicach zgodnie z rysunkiem planu obowiązują ustalenia dla strefy ochrony krajobrazu kulturowego „K" ustalonej w § 7.

985. 17ZC1

1) na terenie obowiązują ustalenia zawarte w § 10 ust. 28.

986. 17MN4

1) na terenie obowiązują ustalenia zawarte w § 10 ust. 1.
2) na terenie, w granicach zgodnie z rysunkiem planu obowiązują ustalenia dla strefy ochrony krajobrazu kulturowego „K", ustalonej w § 7.
3) na terenie, w granicach zgodnie z rysunkiem planu obowiązują ustalenia dla obszarów bezpośredniego zagrożenia powodziowego zawarte w § 8 ust. 6

987. 17MN5

1) na terenie obowiązują ustalenia zawarte w § 10 ust. 1,
2) na terenie, w granicach zgodnie z rysunkiem planu obowiązują ustalenia dla strefy ochrony krajobrazu kulturowego „K", ustalonej w § 7.

988. 17MN6

1) na terenie obowiązują ustalenia zawarte w § 10 ust. 1.

989. 17MN7, 17MN8, 17MN9, 17MN10, 17MN11, 17MN12, 17MN13, 17MN14

1) na terenie obowiązują ustalenia zawarte w § 10 ust. 1.
2) na terenie, w granicach zgodnie z rysunkiem planu obowiązują ustalenia dla strefy ochrony krajobrazu kulturowego „K", ustalonej w § 7.

990. od 17MN15 do 17MN33

1) na terenie obowiązują ustalenia zawarte w § 10 ust. 1.
2) na terenie, w granicach zgodnie z rysunkiem planu obowiązują ustalenia dla strefy ochrony krajobrazu kulturowego „K", ustalonej w § 7.
3) na terenie, w granicach zgodnie z rysunkiem planu obowiązują ustalenia dla Otuliny Śnieżnickiego Parku Krajobrazowego zawarte w § 8.

991. 17MN34, 17MN35

1) na terenie obowiązują ustalenia zawarte w § 10 ust. 1.
2) na terenie, w granicach zgodnie z rysunkiem planu obowiązują ustalenia dla strefy ochrony krajobrazu kulturowego „K", ustalonej w § 7.
3) na terenie, w granicach zgodnie z rysunkiem planu obowiązują ustalenia dla Śnieżnickiego Parku Krajobrazowego zawarte w § 8.

992. 17MN36

1) na terenie obowiązują ustalenia zawarte w § 10 ust. 1.
2) na terenie, w granicach zgodnie z rysunkiem planu obowiązują ustalenia dla strefy ochrony krajobrazu kulturowego „K", ustalonej w § 7.

993. 17MN37

1) na terenie obowiązują ustalenia zawarte w § 10 ust. 1.
2) na terenie, w granicach zgodnie z rysunkiem planu obowiązują ustalenia dla strefy ochrony krajobrazu kulturowego „K", ustalonej w § 7.
3) na terenie, w granicach zgodnie z rysunkiem planu obowiązują ustalenia dla Otuliny Śnieżnickiego Parku Krajobrazowego zawarte w § 8.

994. 17MN1/RM

1) na terenie obowiązują ustalenia zawarte w § 10 ust. 1, 5.
2) na terenie, w granicach zgodnie z rysunkiem planu obowiązują ustalenia dla strefy ochrony krajobrazu kulturowego „K" ustalonej w § 7.

995. 17MU1

1) na terenie obowiązują ustalenia zawarte w § 10 ust. 3.
2) na terenie, w granicach zgodnie z rysunkiem planu obowiązują ustalenia dla strefy ochrony krajobrazu kulturowego „K" ustalonej w § 7.
3) na terenie, w granicach zgodnie z rysunkiem planu obowiązują ustalenia dla Otuliny Śnieżnickiego Parku Krajobrazowego zawarte w § 8.

996. 17UKs1

1) na terenie obowiązują ustalenia zawarte w § 10 ust. 12,

2) na terenie, w granicach zgodnie z rysunkiem planu obowiązują ustalenia dla strefy ochrony krajobrazu kulturowego „K" ustalonej w § 7.

997. 17UK1, 17 UK2

1) na terenie obowiązują ustalenia zawarte w § 10 ust. 11.
2) na terenie, w granicach zgodnie z rysunkiem planu obowiązują ustalenia dla strefy ochrony krajobrazu kulturowego „K" ustalonej w § 7.
3) na terenie, w granicach zgodnie z rysunkiem planu obowiązują ustalenia dla Otuliny Śnieżnickiego Parku Krajobrazowego zawarte w § 8.

998. 17UI1

1) na terenie obowiązują ustalenia zawarte w § 10 ust. 13.
2) na terenie, w granicach zgodnie z rysunkiem planu obowiązują ustalenia dla strefy ochrony krajobrazu kulturowego „K" ustalonej w § 7.
3) na terenie, w granicach zgodnie z rysunkiem planu obowiązują ustalenia dla Otuliny Śnieżnickiego Parku Krajobrazowego zawarte w § 8.

999. 17WS1 do 17WS8

1) na terenie obowiązują ustalenia zawarte w § 10 ust. 34.

WIEŚ POTOCZEK – załącznik nr 18

1000. 18 R1

1) na terenie obowiązują ustalenia zawarte w § 10 ust. 24.
2) na terenie, w granicach zgodnie z rysunkiem planu obowiązują ustalenia dla strefy ochrony krajobrazu kulturowego „K" ustalonej w § 7.
3) na terenie, w granicach zgodnie z rysunkiem planu obowiązują ustalenia dla Śnieżnickiego Parku Krajobrazowego zawarte w § 8.

1001. 18 R2

1) na terenie obowiązują ustalenia zawarte w § 10 ust. 24.
2) na terenie, w granicach zgodnie z rysunkiem planu obowiązują ustalenia dla Śnieżnickiego Parku Krajobrazowego zawarte w § 8.

1002. 18 R3, 18 R4, 18R5, 18R6, 18R7

1) na terenie obowiązują ustalenia zawarte w § 10 ust. 24.
2) na terenie, w granicach zgodnie z rysunkiem planu obowiązują ustalenia dla strefy ochrony krajobrazu kulturowego „K" ustalonej w § 7.
3) na terenie, w granicach zgodnie z rysunkiem planu obowiązują ustalenia dla Śnieżnickiego Parku Krajobrazowego zawarte w § 8.

1003. 18 R8

1) na terenie obowiązują ustalenia zawarte w § 10 ust. 24.
2) na terenie, w granicach zgodnie z rysunkiem planu obowiązują ustalenia dla Śnieżnickiego Parku Krajobrazowego zawarte w § 8.

1004. 18 R9, 18 R10, 18R11

1) na terenie obowiązują ustalenia zawarte w § 10 ust. 24.
2) na terenie, w granicach zgodnie z rysunkiem planu obowiązują ustalenia dla strefy ochrony krajobrazu kulturowego „K" ustalonej w § 7.
3) na terenie, w granicach zgodnie z rysunkiem planu obowiązują ustalenia dla Śnieżnickiego Parku Krajobrazowego zawarte w § 8.

1005. 18 R12

1) na terenie obowiązują ustalenia zawarte w § 10 ust. 24.
2) na terenie, w granicach zgodnie z rysunkiem planu obowiązują ustalenia dla Śnieżnickiego Parku Krajobrazowego zawarte w § 8.

1006. 18ZL1, 18ZL2, 18ZL3, 18ZL4, 18ZL5, 18ZL6, 18ZL7

na terenie obowiązują ustalenia zawarte w § 10 ust. 20,
na terenie, w granicach zgodnie z rysunkiem planu obowiązują ustalenia dla Śnieżnickiego Parku Krajobrazowego zawarte w § 8.

1007. 18 ZL8

1) na terenie obowiązują ustalenia zawarte w § 10 ust. 20.
2) na terenie, w granicach zgodnie z rysunkiem planu obowiązują ustalenia dla strefy ochrony krajobrazu kulturowego „K" ustalonej w § 7.
3) na terenie, w granicach zgodnie z rysunkiem planu obowiązują ustalenia dla Śnieżnickiego Parku Krajobrazowego zawarte w § 8.

1008. 18 ZL9, 18ZL10, 18ZL11

1) na terenie obowiązują ustalenia zawarte w § 10 ust. 20.
2) na terenie, w granicach zgodnie z rysunkiem planu obowiązują ustalenia dla Śnieżnickiego Parku Krajobrazowego zawarte w § 8.

1009. 18 ZL12, 18ZL13

1) na terenie obowiązują ustalenia zawarte w § 10 ust. 20.
2) na terenie, w granicach zgodnie z rysunkiem planu obowiązują ustalenia dla strefy ochrony krajobrazu kulturowego „K" ustalonej w § 7.
3) na terenie, w granicach zgodnie z rysunkiem planu obowiązują ustalenia dla Śnieżnickiego Parku Krajobrazowego zawarte w § 8.

1010. 18 ZL14, 18ZL15

1) na terenie obowiązują ustalenia zawarte w § 10 ust. 20,
2) na terenie, w granicach zgodnie z rysunkiem planu obowiązują ustalenia dla Śnieżnickiego Parku Krajobrazowego zawarte w § 8.

1011. 18 ZL16

1) na terenie obowiązują ustalenia zawarte w § 10 ust. 20.

2) na terenie, w granicach zgodnie z rysunkiem planu obowiązują ustalenia dla strefy ochrony krajobrazu kulturowego „K" ustalonej w § 7.
3) na terenie, w granicach zgodnie z rysunkiem planu obowiązują ustalenia dla Śnieżnickiego Parku Krajobrazowego zawarte w § 8.

1012. 18 ZL17

1) na terenie obowiązują ustalenia zawarte w § 10 ust. 20.
2) na terenie, w granicach zgodnie z rysunkiem planu obowiązują ustalenia dla Śnieżnickiego Parku Krajobrazowego zawarte w § 8.

1013. 18ZLp1

1) na terenie obowiązują ustalenia zawarte w § 10 ust. 21.
2) na terenie, w granicach zgodnie z rysunkiem planu obowiązują ustalenia dla Śnieżnickiego Parku Krajobrazowego zawarte w § 8.

1014. 18RM1, 18RM2

1) na terenie obowiązują ustalenia zawarte w § 10 ust. 5.
2) na terenie, w granicach zgodnie z rysunkiem planu obowiązują ustalenia dla Śnieżnickiego Parku Krajobrazowego zawarte w § 8.

1015. 18RM3

1) na terenie obowiązują ustalenia zawarte w § 10 ust. 5.
2) na terenie, w granicach zgodnie z rysunkiem planu obowiązują ustalenia dla strefy ochrony krajobrazu kulturowego „K" ustalonych w § 7,
3) na terenie, w granicach zgodnie z rysunkiem planu obowiązują ustalenia dla Śnieżnickiego Parku Krajobrazowego zawarte w § 8.

1016. 18RM4, 18RM5

1) na terenie obowiązują ustalenia zawarte w § 10 ust. 5.
2) na terenie, w granicach zgodnie z rysunkiem planu obowiązują ustalenia dla Śnieżnickiego Parku Krajobrazowego zawarte w § 8.

1017. 18MN1/ME, 18MN2/ME, 18MN3/ME, 18MN4/ /ME, 18MN5/ME, 18MN6/ME

1) na terenie obowiązują ustalenia zawarte w § 10 ust. 1, 2.
2) na terenie, w granicach zgodnie z rysunkiem planu obowiązują ustalenia dla strefy ochrony krajobrazu kulturowego „K" ustalonych w § 7,
3) na terenie, w granicach zgodnie z rysunkiem planu obowiązują ustalenia dla Śnieżnickiego Parku Krajobrazowego zawarte w § 8.

1018. 18ME1, 18ME2, 18ME3, 18ME4, 18ME5, 18ME6, 18ME7

1) na terenie obowiązują ustalenia zawarte w § 10 ust. 2.
2) na terenie, w granicach zgodnie z rysunkiem planu obowiązują ustalenia dla Śnieżnickiego Parku Krajobrazowego zawarte w § 8.

1019. 18ME8, 18ME9, 18ME10, 18ME11, 18ME12,

1) na terenie obowiązują ustalenia zawarte w § 10 ust. 2.
2) na terenie, w granicach zgodnie z rysunkiem planu obowiązują ustalenia dla strefy ochrony krajobrazu kulturowego „K" ustalonych w § 7,
3) na terenie, w granicach zgodnie z rysunkiem planu obowiązują ustalenia dla Śnieżnickiego Parku Krajobrazowego zawarte w § 8.

1020. 18ME1/UT,

Przeznaczenie podstawowe – **zabudowa mieszkaniowo-rekreacyjna** o podwyższonym standardzie ekologicznym oraz **usługi turystyki** obejmujące: małe hotele, pensjonaty, ośrodki wypoczynkowe, pola biwakowe, campingi, oraz obiekty związane z obsługą ruchu turystycznego

1) Przeznaczenie uzupełniające:
   a) zabudowa mieszkaniowa jednorodzinna,
   b) usługi handlu, gastronomii,
   c) obiekty sportowe,
   d) zieleń urządzona,
   e) urządzenia towarzyszące w tym: drogi wewnętrzne prywatne, miejsca parkingowe, infrastruktura techniczna, obiekty gospodarcze i garażowe.
2) Zasady ochrony i kształtowania ładu przestrzennego:
   a) Ustala się zakaz lokalizacji wszelkich obiektów usługowo-rzemieślniczych i produkcyjnych, magazynowych oraz trwałego składowania surowców i materiałów masowych.
   b) ogrodzenia posesji od strony terenów publicznych (dróg) należy wykonywać wyłącznie jako ażurowe, z przewagą materiałów naturalnych (drewno, kamień, materiały ceramiczne, zamiennie dopuszcza się okładziny imitujące piaskowiec lub ceramikę), dopuszcza się również stosowanie żywopłotów.
   c) bryłą budynku należy nawiązać do istniejącej w sąsiedztwie zabudowy, o walorach i charakterze regionalnym,
   d) ustala się obowiązek wydzielenia w obrębie własności miejsc postojowych dla samochodów użytkowników stałych i przebywających okresowo,
   e) dla nowych obiektów lokalizowanych przy drogach głównych i zbiorczych należy organizować wjazdy na drogi niżej sklasyfikowane.
3) Parametry i wskaźniki kształtowania zabudowy i zagospodarowania terenu:
   a) wysokość modernizowanej lub nowo budowanej zabudowy nie może przekroczyć 3 kondygnacji nadziemnych w tym poddasze użytkowe, lecz nie więcej niż 8 m licząc od poziomu terenu (najniższego) do okapu dachu,
   b) dopuszcza się przeznaczanie pod zabudowę (w tym utwardzone nawierzchnie, dojścia i dojazdy, parkingi i tarasy) maksymalnie do 40% powierzchni działek, pozostałą część należy użytkować jako czynną biologicznie (trawniki, zieleń ozdobna, ogrody itp.),
   c) ustala się maksymalny wskaźnik intensywności zabudowy – 0,6,

d) ustala się jako obowiązujące stosowanie w modernizowanych i nowo projektowanych budynkach mieszkalnych połaci dachowych od 30 do 60°, w układzie symetrycznym, dopuszcza się dachy wielospadowe,
pokrycie dachów – dachówką ceramiczną lub innymi materiałami o fakturze dachówkopodobnej, dopuszcza się stosowanie materiałów naturalnych odpowiednio zabezpieczonych do stanu niepalności,
e) ustala się nieprzekraczalne linie zabudowy od dróg w par. 5.

4) na terenie, w granicach zgodnie z rysunkiem planu obowiązują ustalenia dla Śnieżnickiego Parku Krajobrazowego zawarte w § 8.

1021. 18MU1

1) na terenie obowiązują ustalenia zawarte w § 10 ust. 3,
2) na terenie, w granicach zgodnie z rysunkiem planu obowiązują ustalenia dla strefy ochrony krajobrazu kulturowego „K" ustalonych w § 7,
3) na terenie, w granicach zgodnie z rysunkiem planu obowiązują ustalenia dla Śnieżnickiego Parku Krajobrazowego zawarte w § 8.

1022. 18UT1

Przeznaczenie podstawowe – **usługi turystyki** obejmujące: małe hotele, pensjonaty, ośrodki wypoczynkowe, pola biwakowe, campingi, oraz obiekty związane z obsługą ruchu turystycznego.

1) Przeznaczenie uzupełniające:
   a) zabudowa mieszkaniowa – jako lokale właścicieli lub zarządców obiektów usługowych,
   b) usługi handlu, gastronomii,
   c) obiekty sportowe,
   d) zieleń urządzona,
   e) urządzenia towarzyszące w tym: drogi wewnętrzne, miejsca parkingowe, infrastruktura techniczna, obiekty gospodarcze i garażowe.
2) Zasady ochrony i kształtowania ładu przestrzennego:
   a) dopuszcza się lokalizację tymczasowych obiektów kubaturowych o lekkiej konstrukcji łatwej do demontażu,
   b) dopuszcza się sytuowanie w obrębie elementów reklamowych, zgodnie z obowiązującymi przepisami szczególnymi.
3) Parametry i wskaźniki kształtowania zabudowy i zagospodarowania terenu:
   a) wysokość modernizowanej lub nowo budowanej zabudowy nie może przekroczyć 3 kondygnacji nadziemnych w tym poddasze użytkowe, lecz nie więcej niż 8 m. licząc od poziomu terenu (najniższego) do okapu dachu,
   b) dopuszcza się przeznaczanie pod zabudowę (w tym utwardzone nawierzchnie, dojścia i dojazdy, parkingi i tarasy) maksymalnie do 50% powierzchni działek, pozostałą część należy użytkować jako czynną biologicznie (trawniki, zieleń ozdobna, ogrody itp.),
   c) ustala się maksymalny wskaźnik intensywności zabudowy – 0,5
   d) ustala się jako obowiązujące stosowanie w modernizowanych i nowo projektowanych budynkach mieszkalnych połaci dachowych od 30 do 50°, w układzie symetrycznym, dopuszcza się dachy wielospadowe,
   e) ustala się nieprzekraczalne linie zabudowy od dróg w par. 5,
4) na terenie, w granicach zgodnie z rysunkiem planu obowiązują ustalenia dla strefy ochrony krajobrazu kulturowego „K" ustalonej w § 7.
5) na terenie, w granicach zgodnie z rysunkiem planu obowiązują ustalenia dla Śnieżnickiego Parku Krajobrazowego zawarte w § 8.

1023. 18WS1

1) na terenie obowiązują ustalenia zawarte w § 10 ust. 34.

WIEŚ ROZTOKI – ZAŁĄCZNIK NR 19

1024. 19R1

1) na terenie obowiązują ustalenia zawarte w § 10 ust. 24,
2) na terenie, w granicach zgodnie z rysunkiem planu obowiązują ustalenia dla obszarów bezpośredniego zagrożenia powodziowego ustalone w § 8 ust. 6.

1025. 19R2, 19R3, 19R4, 19R5, 19R6, 19R7

na terenie obowiązują ustalenia zawarte w § 10 ust. 24.

1026. 19R8

1) na terenie obowiązują ustalenia zawarte w § 10 ust. 24.
2) na terenie, w granicach zgodnie z rysunkiem planu obowiązują ustalenia dla strefy ochrony uzdrowiskowej „C" ustalonej w § 8.
3) na terenie, w granicach zgodnie z rysunkiem planu obowiązują ustalenia dla obszarów bezpośredniego zagrożenia powodziowego ustalone w § 8 ust. 6.

1027. 19R9

1) na terenie obowiązują ustalenia zawarte w § 10 ust. 24.
2) na terenie, w granicach zgodnie z rysunkiem planu obowiązują ustalenia dla strefy ochrony uzdrowiskowej „C" ustalonej w § 8.

1028. 19R10

1) na terenie obowiązują ustalenia zawarte w § 10 ust. 24.
2) na terenie, w granicach zgodnie z rysunkiem planu obowiązują ustalenia dla strefy ochrony uzdrowiskowej „C" ustalonej w § 8.
3) na terenie, w granicach zgodnie z rysunkiem planu obowiązują ustalenia dla obszarów bezpośredniego zagrożenia powodziowego ustalone w § 8 ust. 6.

1029. 19R11

1) na terenie obowiązują ustalenia zawarte w § 10 ust. 24.
2) na terenie, w granicach zgodnie z rysunkiem planu obowiązują ustalenia dla strefy ochrony uzdrowiskowej „C" ustalonej w § 8.

1030. 19R12, 19R13, 19R14

1) na terenie obowiązują ustalenia zawarte w § 10 ust. 24.
2) na terenie, w granicach zgodnie z rysunkiem planu obowiązują ustalenia dla strefy ochrony krajobrazu kulturowego „K" ustalonej w § 7.
3) na terenie, w granicach zgodnie z rysunkiem planu obowiązują ustalenia dla strefy ochrony uzdrowiskowej „C" ustalonej w § 8.

1031. 19R15

1) na terenie obowiązują ustalenia zawarte w § 10 ust. 24.
2) na terenie, w granicach zgodnie z rysunkiem planu obowiązują ustalenia dla strefy ochrony sanitarnej cmentarzy zawarte w § 8.

1032. 19R16

1) na terenie obowiązują ustalenia zawarte w § 10 ust. 24.
2) na terenie, w granicach zgodnie z rysunkiem planu obowiązują ustalenia dla strefy ochrony ekspozycji „E" ustalonej w § 7.
3) na terenie, w granicach zgodnie z rysunkiem planu obowiązują ustalenia dla strefy ochrony sanitarnej cmentarzy zawarte w § 8.

1033. 19R17

1) na terenie obowiązują ustalenia zawarte w § 10 ust. 24.
2) na terenie, w granicach zgodnie z rysunkiem planu obowiązują ustalenia dla obszarów bezpośredniego zagrożenia powodziowego ustalone w § 8 ust. 6.

1034. 19R18, 19R19

1) na terenie obowiązują ustalenia zawarte w § 10 ust. 24.
2) na terenie, w granicach zgodnie z rysunkiem planu obowiązują ustalenia dla strefy ochrony uzdrowiskowej „C" ustalonej w § 8.
3) na terenie, w granicach zgodnie z rysunkiem planu obowiązują ustalenia dla obszarów bezpośredniego zagrożenia powodziowego ustalone w § 8 ust. 6.

1035. 19R20

1) na terenie obowiązują ustalenia zawarte w § 10 ust. 24.
2) na terenie, w granicach zgodnie z rysunkiem planu obowiązują ustalenia dla strefy ochrony krajobrazu kulturowego „K" dla strefy ochrony konserwatorskiej "B", dla strefy obserwacji archeologicznej „OW" ustalonej w § 7.
3) na terenie, w granicach zgodnie z rysunkiem planu obowiązują ustalenia dla terenów zalewanych przez wody powodziowe ustalone w § 8.
4) na terenie, w granicach zgodnie z rysunkiem planu obowiązują ustalenia dla strefy ochrony uzdrowiskowej „C" ustalonej w § 8.

1036. 19R21

1) na terenie obowiązują ustalenia zawarte w § 10 ust. 24.
2) na terenie, w granicach zgodnie z rysunkiem planu obowiązują ustalenia dla strefy ochrony krajobrazu kulturowego „K" dla strefy ochrony konserwatorskiej "B", dla strefy obserwacji archeologicznej „OW" ustalonej w § 7.

1037. 19R22, 19R23

1) na terenie obowiązują ustalenia zawarte w § 10 ust. 24.
2) na terenie, w granicach zgodnie z rysunkiem planu obowiązują ustalenia dla obszaru zalewanego wodami powodziowymi, zawarte w § 8.

1038. 19R24, 19R25, 19R26

1) na terenie obowiązują ustalenia zawarte w § 10 ust. 24.
2) na terenie, w granicach zgodnie z rysunkiem planu obowiązują ustalenia dla strefy ochrony krajobrazu kulturowego „K" ustalonej w § 7.
3) na terenie, w granicach zgodnie z rysunkiem planu obowiązują ustalenia dla obszaru zalewanego wodami powodziowymi, zawarte w § 8.

1039. 19R27, 19R28, 19R29

1) na terenie obowiązują ustalenia zawarte w § 10 ust. 24.
2) na terenie, w granicach zgodnie z rysunkiem planu obowiązują ustalenia dla strefy ochrony krajobrazu kulturowego „K" dla strefy ochrony konserwatorskiej "B", strefy ścisłej ochrony konserwatorskiej „A" oraz dla strefy obserwacji archeologicznej „OW" ustalonej w § 7.
3) na terenie, w granicach zgodnie z rysunkiem planu obowiązują ustalenia dla terenów zalewanych przez wody powodziowe ustalone w § 8.

1040. 19R30, 19R31, 19R32

1) na terenie obowiązują ustalenia zawarte w § 10 ust. 24.
2) na terenie, w granicach zgodnie z rysunkiem planu obowiązują ustalenia dla strefy ochrony krajobrazu kulturowego „K", dla strefy ochrony konserwatorskiej "B" oraz dla strefy obserwacji archeologicznej „OW" ustalonej w § 7.
3) na terenie, w granicach zgodnie z rysunkiem planu obowiązują ustalenia dla terenów zalewanych przez wody powodziowe ustalone w § 8.

1041. 19R33, 19R34

1) na terenie obowiązują ustalenia zawarte w § 10 ust. 24.
2) na terenie, w granicach zgodnie z rysunkiem planu obowiązują ustalenia dla strefy ochrony krajobrazu kulturowego „K", dla strefy obserwacji archeologicznej „OW" ustalonej w § 7.
3) na terenie, w granicach zgodnie z rysunkiem planu obowiązują ustalenia dla terenów zalewanych przez wody powodziowe ustalone w § 8.

1042. 19R35, 19R36

1) na terenie obowiązują ustalenia zawarte w § 10 ust. 24.

2) na terenie, w granicach zgodnie z rysunkiem planu obowiązują ustalenia dla strefy ochrony krajobrazu kulturowego „K”, dla strefy obserwacji archeologicznej „OW” ustalonej w § 7.
3) na terenie, w granicach zgodnie z rysunkiem planu obowiązują ustalenia dla strefy ochrony uzdrowiskowej „C” ustalonej w § 8.

1043. 19R37, 19R38, 19R39, 19R40

1) na terenie obowiązują ustalenia zawarte w § 10 ust. 24.
2) na terenie, w granicach zgodnie z rysunkiem planu obowiązują ustalenia dla strefy ochrony krajobrazu kulturowego „K”, dla strefy ochrony konserwatorskiej "B", dla strefy obserwacji archeologicznej „OW” ustalonej w § 7.
3) na terenie, w granicach zgodnie z rysunkiem planu obowiązują ustalenia dla strefy ochrony uzdrowiskowej „C” ustalonej w § 8.
4) na terenie, w granicach zgodnie z rysunkiem planu obowiązują ustalenia dla terenów zalewanych przez wody powodziowe ustalone w § 8.

1044. 19R41 do 19R50

1) na terenie obowiązują ustalenia zawarte w § 10 ust. 24.
2) na terenie, w granicach zgodnie z rysunkiem planu obowiązują ustalenia dla strefy ochrony krajobrazu kulturowego „K” dla strefy obserwacji archeologicznej „OW” ustalonej w § 7.
3) na terenie, w granicach zgodnie z rysunkiem planu obowiązują ustalenia dla strefy ochrony uzdrowiskowej „C” ustalonej w § 8.
4) na terenie, w granicach zgodnie z rysunkiem planu obowiązują ustalenia dla terenów zalewanych przez wody powodziowe ustalone w § 8.

1045. 19R51, 19R52

1) na terenie obowiązują ustalenia zawarte w § 10 ust. 24.
2) na terenie, w granicach zgodnie z rysunkiem planu obowiązują ustalenia dla strefy ochrony krajobrazu kulturowego „K” oraz dla strefy obserwacji archeologicznej „OW” ustalonej w § 7.
3) na terenie, w granicach zgodnie z rysunkiem planu obowiązują ustalenia dla strefy ochrony uzdrowiskowej „C” ustalonej w § 8.

1046. 19R/KD(S)1, 19R/KD(S)2

1) na terenie obowiązują ustalenia zawarte w § 10 ust. 26.

1047. 19R/KD(S)3

1) na terenie obowiązują ustalenia zawarte w § 10 ust. 26.
2) na terenie, w granicach zgodnie z rysunkiem planu obowiązują ustalenia dla strefy ochrony uzdrowiskowej „C” ustalonej w § 8.

1048. 19ZL1, 19ZL2, 19ZL3, 19ZL4, 19ZL5, 19ZL6

1) na terenie obowiązują ustalenia zawarte w § 10 ust. 20.

1049. 19ZL7, 19ZL8

1) na terenie obowiązują ustalenia zawarte w § 10 ust. 20.
2) na terenie, w granicach zgodnie z rysunkiem planu obowiązują ustalenia dla strefy ochrony krajobrazu kulturowego „K”, dla strefy ochrony konserwatorskiej "B" oraz dla strefy obserwacji archeologicznej „OW” ustalonych w § 7.
3) na terenie, w granicach zgodnie z rysunkiem planu obowiązują ustalenia dla obszaru zalewanego wodami powodziowymi, zawarte w § 8.

1050. 19ZL9, 19ZL10, 19ZL11, 19ZL12

1) na terenie obowiązują ustalenia zawarte w § 10 ust. 20.
2) na terenie, w granicach zgodnie z rysunkiem planu obowiązują ustalenia dla strefy ochrony uzdrowiskowej „C” ustalonej w § 8.

1051. 19ZL13, 19ZL14, 19ZL15, 19ZL16, 19ZL17

1) na terenie obowiązują ustalenia zawarte w § 10 ust. 20.
2) na terenie, w granicach zgodnie z rysunkiem planu obowiązują ustalenia dla strefy ochrony krajobrazu kulturowego „K”, dla strefy ochrony konserwatorskiej "B" oraz dla strefy obserwacji archeologicznej „OW” ustalonych w § 7.
3) na terenie, w granicach zgodnie z rysunkiem planu obowiązują ustalenia dla obszaru zalewanego wodami powodziowymi, zawarte w § 8.

1052. 19ZL18

1) na terenie obowiązują ustalenia zawarte w § 10 ust. 20.
2) na terenie, w granicach zgodnie z rysunkiem planu obowiązują ustalenia dla strefy ochrony krajobrazu kulturowego „K”, dla strefy ścisłej ochrony konserwatorskiej "A" oraz dla strefy obserwacji archeologicznej „OW” ustalonych w § 7.

1053. 19ZL19

1) na terenie obowiązują ustalenia zawarte w § 10 ust. 20.
2) na terenie, w granicach zgodnie z rysunkiem planu obowiązują ustalenia dla strefy ochrony krajobrazu kulturowego „K” ustalonej w § 7.
3) na terenie, w granicach zgodnie z rysunkiem planu obowiązują ustalenia dla obszaru zalewanego wodami powodziowymi, zawarte w § 8.

1054. 19ZL20, 19ZL21

1) na terenie obowiązują ustalenia zawarte w § 10 ust. 20.
2) na terenie, w granicach zgodnie z rysunkiem planu obowiązują ustalenia dla obszaru zalewanego wodami powodziowymi, zawarte w § 8.

1055. 19ZL22, 19ZL23, 19ZL24

na terenie obowiązują ustalenia zawarte w § 10 ust. 20.

1056. 19ZL25

1) na terenie obowiązują ustalenia zawarte w § 10 ust. 20.

2) na terenie, w granicach zgodnie z rysunkiem planu obowiązują ustalenia dla obszarów bezpośredniego zagrożenia powodziowego ustalone w § 8, ust. 6.

1057. 19ZL26

1) na terenie obowiązują ustalenia zawarte w § 10 ust. 20.
2) na terenie, w granicach zgodnie z rysunkiem planu obowiązują ustalenia dla strefy ochrony krajobrazu kulturowego „K", dla strefy ochrony konserwatorskiej "B" oraz dla strefy obserwacji archeologicznej „OW" ustalonych w § 7.
3) na terenie, w granicach zgodnie z rysunkiem planu obowiązują ustalenia dla strefy ochrony uzdrowiskowej „C" ustalonej w § 8.
4) na terenie, w granicach zgodnie z rysunkiem planu obowiązują ustalenia dla obszarów bezpośredniego zagrożenia powodziowego ustalone w § 8 ust. 6.

1058. 19ZL27, 19ZL28

1) na terenie obowiązują ustalenia zawarte w § 10 ust. 20.
2) na terenie, w granicach zgodnie z rysunkiem planu obowiązują ustalenia dla obszarów bezpośredniego zagrożenia powodziowego ustalone w § 8 ust. 6.

1059. 19ZL29, 19ZL30, 19ZL31

1) na terenie obowiązują ustalenia zawarte w § 10 ust. 20.
2) na terenie, w granicach zgodnie z rysunkiem planu obowiązują ustalenia dla strefy ochrony uzdrowiskowej „C" ustalonej w § 8.
3) na terenie, w granicach zgodnie z rysunkiem planu obowiązują ustalenia dla obszarów bezpośredniego zagrożenia powodziowego ustalone w § 8 ust. 6.

1060. 19ZL32, 19ZL33

1) na terenie obowiązują ustalenia zawarte w § 10 ust. 20.
2) na terenie, w granicach zgodnie z rysunkiem planu obowiązują ustalenia dla obszarów bezpośredniego zagrożenia powodziowego ustalone w § 8 ust. 6.

1061. 19ZL34

1) na terenie obowiązują ustalenia zawarte w § 10 ust. 20.

1062. 19ZL35

1) na terenie obowiązują ustalenia zawarte w § 10 ust. 20.
2) na terenie, w granicach zgodnie z rysunkiem planu obowiązują ustalenia dla strefy ochrony uzdrowiskowej „C" ustalonej w § 8.
3) na terenie, w granicach zgodnie z rysunkiem planu obowiązują ustalenia dla obszarów bezpośredniego zagrożenia powodziowego ustalone w § 8 ust. 6.

1063. 19ZL36

1) na terenie obowiązują ustalenia zawarte w § 10 ust. 20.
2) na terenie, w granicach zgodnie z rysunkiem planu obowiązują ustalenia dla strefy ochrony uzdrowiskowej „C" ustalonej w § 8.

1064. 19ZL37

1) na terenie obowiązują ustalenia zawarte w § 10 ust. 20.
2) na terenie, w granicach zgodnie z rysunkiem planu obowiązują ustalenia dla strefy ochrony uzdrowiskowej „C" ustalonej w § 8.
3) na terenie, w granicach zgodnie z rysunkiem planu obowiązują ustalenia dla obszarów bezpośredniego zagrożenia powodziowego ustalone w § 8 ust. 6.

1065. 19ZL38, 19ZL39, 19ZL40

1) na terenie obowiązują ustalenia zawarte w § 10 ust. 20.
2) na terenie, w granicach zgodnie z rysunkiem planu obowiązują ustalenia dla obszarów bezpośredniego zagrożenia powodziowego ustalone w § 8 ust. 6.

1066. 19ZL41

1) na terenie obowiązują ustalenia zawarte w § 10 ust. 20.
2) na terenie, w granicach zgodnie z rysunkiem planu obowiązują ustalenia dla strefy ochrony uzdrowiskowej „C" ustalonej w § 8.

1067. 19ZL42

1) na terenie obowiązują ustalenia zawarte w § 10 ust. 20.
2) na terenie, w granicach zgodnie z rysunkiem planu obowiązują ustalenia dla obszarów bezpośredniego zagrożenia powodziowego ustalone w § 8 ust. 6.

1068. 19ZL43

1) na terenie obowiązują ustalenia zawarte w § 10 ust. 20.
2) na terenie, w granicach zgodnie z rysunkiem planu obowiązują ustalenia dla strefy ochrony uzdrowiskowej „C" ustalonej w § 8.

1069. 19ZL44

1) na terenie obowiązują ustalenia zawarte w § 10 ust. 20.
2) na terenie, w granicach zgodnie z rysunkiem planu obowiązują ustalenia dla strefy ochrony uzdrowiskowej „C" ustalonej w § 8.
3) na terenie, w granicach zgodnie z rysunkiem planu obowiązują ustalenia dla obszarów bezpośredniego zagrożenia powodziowego ustalone w § 8 ust. 6.

1070. 19ZL45, 19ZL46

1) na terenie obowiązują ustalenia zawarte w § 10 ust. 2.
2) na terenie, w granicach zgodnie z rysunkiem planu obowiązują ustalenia dla strefy ochrony uzdrowiskowej „C" ustalonej w § 8.

1071. 19ZL47, 19ZL48

1) na terenie obowiązują ustalenia zawarte w § 10 ust. 20.
2) na terenie, w granicach zgodnie z rysunkiem planu obowiązują ustalenia dla strefy ochrony krajobrazu kulturowego „K" oraz dla strefy obserwacji archeologicznej „OW" ustalonych w § 7.

3) na terenie, w granicach zgodnie z rysunkiem planu obowiązują ustalenia dla strefy ochrony uzdrowiskowej „C" ustalonej w § 8.
4) na terenie, w granicach zgodnie z rysunkiem planu obowiązują ustalenia dla obszaru zalewanego wodami powodziowymi, zawarte w § 8.

1072. 19ZL49

1) na terenie obowiązują ustalenia zawarte w § 10 ust. 20.
2) na terenie, w granicach zgodnie z rysunkiem planu obowiązują ustalenia dla strefy ochrony krajobrazu kulturowego „K" ustalonej w § 7.

1073. 19ZL50

1) na terenie obowiązują ustalenia zawarte w § 10 ust. 20.
2) na terenie, w granicach zgodnie z rysunkiem planu obowiązują ustalenia dla strefy ochrony krajobrazu kulturowego „K" ustalonej w § 7.
3) na terenie, w granicach zgodnie z rysunkiem planu obowiązują ustalenia dla strefy ochrony uzdrowiskowej „C" ustalonej w § 8.

1074. 19ZL51

1) na terenie obowiązują ustalenia zawarte w § 10 ust. 20.
2) na terenie, w granicach zgodnie z rysunkiem planu obowiązują ustalenia dla strefy ochrony krajobrazu kulturowego „K" oraz dla strefy obserwacji archeologicznej „OW" ustalonych w § 7.
3) na terenie, w granicach zgodnie z rysunkiem planu obowiązują ustalenia dla strefy ochrony uzdrowiskowej „C" ustalonej w § 8.

1075. 19ZL52

1) na terenie obowiązują ustalenia zawarte w § 10 ust. 20.
2) na terenie, w granicach zgodnie z rysunkiem planu obowiązują ustalenia dla strefy ochrony krajobrazu kulturowego „K" strefy ochrony konserwatorskiej „B" oraz dla strefy obserwacji archeologicznej „OW" ustalonych w § 7.
3) na terenie, w granicach zgodnie z rysunkiem planu obowiązują ustalenia dla strefy ochrony uzdrowiskowej „C" ustalonej w § 8.
4) na terenie, w granicach zgodnie z rysunkiem planu obowiązują ustalenia dla obszaru zalewanego wodami powodziowymi, zawarte w § 8.

1076. 19ZL53

1) na terenie obowiązują ustalenia zawarte w § 10 ust. 20,
2) na terenie, w granicach zgodnie z rysunkiem planu obowiązują ustalenia dla strefy ochrony krajobrazu kulturowego „K" oraz dla strefy obserwacji archeologicznej „OW" ustalonych w § 7,
3) na terenie, w granicach zgodnie z rysunkiem planu obowiązują ustalenia dla strefy ochrony uzdrowiskowej „C" ustalonej w § 8.
4) na terenie, w granicach zgodnie z rysunkiem planu obowiązują ustalenia dla obszaru zalewanego wodami powodziowymi, zawarte w § 8.

1077. 19ZL54

1) na terenie obowiązują ustalenia zawarte w § 10 ust. 20.
2) na terenie, w granicach zgodnie z rysunkiem planu obowiązują ustalenia dla strefy ochrony uzdrowiskowej „C" ustalonej w § 8.

1078. 19ZLp1

1) na terenie obowiązują ustalenia zawarte w § 10 ust. 21.

1079. 19ZLp2, 19ZLp3, 19ZLp4

1) na terenie obowiązują ustalenia zawarte w § 10 ust. 21.
2) na terenie, w granicach zgodnie z rysunkiem planu obowiązują ustalenia dla strefy ochrony uzdrowiskowej „C" ustalonej w § 8.

1080. 19ZI1

1) na terenie obowiązują ustalenia zawarte w § 10 ust. 29.
2) na terenie, w granicach zgodnie z rysunkiem planu obowiązują ustalenia dla strefy ochrony krajobrazu kulturowego „K", strefy ochrony konserwatorskiej „B" ustalonych w § 7.
3) na terenie, w granicach zgodnie z rysunkiem planu obowiązują ustalenia dla strefy ochrony sanitarnej cmentarzy zawarte w § 8.

1081. 19ZI2

1) na terenie obowiązują ustalenia zawarte w § 10 ust. 29.
2) na terenie, w granicach zgodnie z rysunkiem planu obowiązują ustalenia dla strefy ochrony uzdrowiskowej „C" ustalonej w § 8.

1082. 19ZP1

1) na terenie obowiązują ustalenia zawarte w § 10 ust. 22.
2) na terenie, w granicach zgodnie z rysunkiem planu obowiązują ustalenia dla strefy ochrony uzdrowiskowej „C" ustalonej w § 8.

1083. 19ZP2

1) na terenie obowiązują ustalenia zawarte w § 10 ust. 22.
2) na terenie, w granicach zgodnie z rysunkiem planu obowiązują ustalenia dla strefy ochrony uzdrowiskowej „C" ustalonej w § 8.
3) na terenie, w granicach zgodnie z rysunkiem planu obowiązują ustalenia dla obszarów bezpośredniego zagrożenia powodziowego ustalone w § 8 ust. 6.

1084. 19ZP3

1) na terenie obowiązują ustalenia zawarte w § 10 ust. 22.
2) na terenie, w granicach zgodnie z rysunkiem planu obowiązują ustalenia dla strefy ochrony krajobrazu kulturowego „K" oraz dla strefy obserwacji archeologicznej „OW" ustalonych w § 7,
3) na terenie, w granicach zgodnie z rysunkiem planu obowiązują ustalenia dla strefy ochrony uzdrowiskowej „C" ustalonej w § 8.

1085. 19 MN1

1) na terenie obowiązują ustalenia zawarte w § 10 ust. 1.
2) na terenie, w granicach zgodnie z rysunkiem planu obowiązują ustalenia dla strefy ochrony krajobrazu kulturowego „K”, ustalonych w § 7.

1086. 19 MN2

1) na terenie obowiązują ustalenia zawarte w § 10 ust. 1.
2) na terenie, w granicach zgodnie z rysunkiem planu obowiązują ustalenia dla strefy ochrony krajobrazu kulturowego „K”, dla strefy ochrony konserwatorskiej "B" ustalonych w § 7.
3) na terenie, w granicach zgodnie z rysunkiem planu obowiązują ustalenia dla strefy ochrony sanitarnej cmentarzy zawarte w § 8.

1087. 19 MN3

1) na terenie obowiązują ustalenia zawarte w § 10 ust. 1.
2) na terenie, w granicach zgodnie z rysunkiem planu obowiązują ustalenia dla terenów zalewanych przez wody powodziowe ustalone w § 8.

1088. 19 MN4

1) na terenie obowiązują ustalenia zawarte w § 10 ust. 1.
2) na terenie, w granicach zgodnie z rysunkiem planu obowiązują ustalenia dla strefy ochrony krajobrazu kulturowego „K” ustalonych w § 7.
3) na terenie, w granicach zgodnie z rysunkiem planu obowiązują ustalenia dla terenów zalewanych przez wody powodziowe ustalone w § 8.

1089. 19 MN5

1) na terenie obowiązują ustalenia zawarte w § 10 ust. 1.
2) na terenie, w granicach zgodnie z rysunkiem planu obowiązują ustalenia dla terenów zalewanych przez wody powodziowe ustalone w § 8.

1090. 19 MN6

1) na terenie obowiązują ustalenia zawarte w § 10 ust. 1.

1091. 19 MN7, 19 MN8, 19 MN9

1) na terenie obowiązują ustalenia zawarte w § 10 ust. 1.
2) na terenie, w granicach zgodnie z rysunkiem planu obowiązują ustalenia dla strefy ochrony krajobrazu kulturowego „K” ustalonej w § 7.
3) na terenie, w granicach zgodnie z rysunkiem planu obowiązują ustalenia dla terenów zalewanych przez wody powodziowe ustalone w § 8.

1092. 19 MN10

1) na terenie obowiązują ustalenia zawarte w § 10 ust. 1.
2) na terenie, w granicach zgodnie z rysunkiem planu obowiązują ustalenia dla strefy ochrony krajobrazu kulturowego „K”, dla strefy ochrony konserwatorskiej "B" oraz dla strefy obserwacji archeologicznej „OW” ustalonych w § 7.
3) na terenie, w granicach zgodnie z rysunkiem planu obowiązują ustalenia dla terenów zalewanych przez wody powodziowe ustalone w § 8.

1093. 19 MN 11, 19 MN 12, 19 MN 13, 19 MN 14, 19 MN 15,

1) na terenie obowiązują ustalenia zawarte w § 10 ust. 1,
2) na terenie, w granicach zgodnie z rysunkiem planu obowiązują ustalenia dla strefy ochrony krajobrazu kulturowego „K”, dla strefy ochrony konserwatorskiej "B" oraz dla strefy obserwacji archeologicznej „OW” ustalonych w § 7,
3) na terenie, w granicach zgodnie z rysunkiem planu obowiązują ustalenia dla strefy ochrony uzdrowiskowej „C” ustalonej w § 8.
4) na terenie, w granicach zgodnie z rysunkiem planu obowiązują ustalenia dla terenów zalewanych przez wody powodziowe ustalone w § 8.

1094. 19 MN16

1) na terenie obowiązują ustalenia zawarte w § 10 ust. 1,
2) na terenie, w granicach zgodnie z rysunkiem planu obowiązują ustalenia dla strefy ochrony krajobrazu kulturowego „K”, ustalonych w § 7,
3) na terenie, w granicach zgodnie z rysunkiem planu obowiązują ustalenia dla strefy ochrony uzdrowiskowej „C” ustalonej w § 8.

1095. 19 MN17

1) na terenie obowiązują ustalenia zawarte w § 10 ust. 1,
2) na terenie, w granicach zgodnie z rysunkiem planu obowiązują ustalenia dla strefy ochrony krajobrazu kulturowego „K”, dla strefy ochrony konserwatorskiej "B" oraz dla strefy obserwacji archeologicznej „OW” ustalonych w § 7,
3) na terenie, w granicach zgodnie z rysunkiem planu obowiązują ustalenia dla strefy ochrony uzdrowiskowej „C” ustalonej w § 8,
4) na terenie, w granicach zgodnie z rysunkiem planu obowiązują ustalenia dla terenów zalewanych przez wody powodziowe ustalone w § 8.

1096. 19 MN18, 19 MN19, 19 MN20, 19 MN21, 19 MN22,

1) na terenie obowiązują ustalenia zawarte w § 10 ust. 1,
2) na terenie, w granicach zgodnie z rysunkiem planu obowiązują ustalenia dla strefy ochrony krajobrazu kulturowego „K” oraz dla strefy obserwacji archeologicznej „OW” ustalonych w § 7,
3) na terenie, w granicach zgodnie z rysunkiem planu obowiązują ustalenia dla strefy ochrony uzdrowiskowej „C” ustalonej w § 8.
4) na terenie, w granicach zgodnie z rysunkiem planu obowiązują ustalenia dla terenów zalewanych przez wody powodziowe ustalone w § 8.

1097. 19 MN 23, 19 MN 24

1) na terenie obowiązują ustalenia zawarte w § 10 ust. 1,

2) na terenie, w granicach zgodnie z rysunkiem planu obowiązują ustalenia dla strefy ochrony uzdrowiskowej „C” ustalonej w § 8.

1098. 19 MN25

1) na terenie obowiązują ustalenia zawarte w § 10 ust. 1,
2) na terenie, w granicach zgodnie z rysunkiem planu obowiązują ustalenia dla strefy ochrony krajobrazu kulturowego „K” oraz dla strefy obserwacji archeologicznej „OW” ustalonych w § 7,
3) na terenie, w granicach zgodnie z rysunkiem planu obowiązują ustalenia dla strefy ochrony uzdrowiskowej „C” ustalonej w § 8.

1099. 19 MN26

1) na terenie obowiązują ustalenia zawarte w § 10 ust. 1,
2) na terenie, w granicach zgodnie z rysunkiem planu obowiązują ustalenia dla strefy ochrony krajobrazu kulturowego „K” oraz dla strefy obserwacji archeologicznej „OW” ustalonych w § 7,
3) na terenie, w granicach zgodnie z rysunkiem planu obowiązują ustalenia dla strefy ochrony uzdrowiskowej „C” ustalonej w § 8,
4) na terenie, w granicach zgodnie z rysunkiem planu obowiązują ustalenia dla terenów zalewanych przez wody powodziowe ustalone w § 8.

1100. 19 MN27

1) na terenie obowiązują ustalenia zawarte w § 10 ust. 1,
2) na terenie, w granicach zgodnie z rysunkiem planu obowiązują ustalenia dla strefy ochrony krajobrazu kulturowego „K” oraz dla strefy obserwacji archeologicznej „OW” ustalonych w § 7,
3) na terenie, w granicach zgodnie z rysunkiem planu obowiązują ustalenia dla strefy ochrony uzdrowiskowej „C” ustalonej w § 8.

1101. 19 MN28, 19MN29

1) na terenie obowiązują ustalenia zawarte w § 10 ust. 1,
2) na terenie, w granicach zgodnie z rysunkiem planu obowiązują ustalenia dla strefy ochrony krajobrazu kulturowego „K” oraz dla strefy obserwacji archeologicznej „OW” ustalonych w § 7,
3) na terenie, w granicach zgodnie z rysunkiem planu obowiązują ustalenia dla strefy ochrony uzdrowiskowej „C” ustalonej w § 8,
4) na terenie, w granicach zgodnie z rysunkiem planu obowiązują ustalenia dla terenów zalewanych przez wody powodziowe ustalone w § 8.

1102. 19 MN30

1) na terenie obowiązują ustalenia zawarte w § 10 ust. 1.
2) na terenie, w granicach zgodnie z rysunkiem planu obowiązują ustalenia dla strefy ochrony krajobrazu kulturowego „K”, oraz dla strefy obserwacji archeologicznej „OW” ustalonych w § 7.
3) na terenie, w granicach zgodnie z rysunkiem planu obowiązują ustalenia dla strefy ochrony uzdrowiskowej „C” ustalonej w § 8.

1103. 19 MN31

1) na terenie obowiązują ustalenia zawarte w § 10 ust. 1,
2) na terenie, w granicach zgodnie z rysunkiem planu obowiązują ustalenia dla strefy ochrony krajobrazu kulturowego „K”, dla strefy ochrony konserwatorskiej "B" oraz dla strefy obserwacji archeologicznej „OW” ustalonych w § 7,
3) na terenie, w granicach zgodnie z rysunkiem planu obowiązują ustalenia dla terenów zalewanych przez wody powodziowe ustalone w § 8.

1104. 19 MN32, 19MN33

1) na terenie obowiązują ustalenia zawarte w § 10 ust. 1.
2) na terenie, w granicach zgodnie z rysunkiem planu obowiązują ustalenia dla terenów zalewanych przez wody powodziowe ustalone w § 8.

1105. 19MN34

1) na terenie obowiązują ustalenia zawarte w § 10 ust. 1.

1106. 19 MN35

1) na terenie obowiązują ustalenia zawarte w § 10 ust. 1,
2) na terenie, w granicach zgodnie z rysunkiem planu obowiązują ustalenia dla strefy ochrony krajobrazu kulturowego „K” oraz dla strefy obserwacji archeologicznej „OW” ustalonych w § 7,
3) na terenie, w granicach zgodnie z rysunkiem planu obowiązują ustalenia dla strefy ochrony uzdrowiskowej „C” ustalonej w § 8.

1107. 19 MN1/RM

1) na terenie obowiązują odpowiednio do rodzaju realizowanej zabudowy ustalenia zawarte w § 10 ust. 1, 5,
2) na terenie, w granicach zgodnie z rysunkiem planu obowiązują ustalenia dla strefy ochrony krajobrazu kulturowego „K” oraz dla strefy obserwacji archeologicznej „OW” ustalonych w § 7,
3) na terenie, w granicach zgodnie z rysunkiem planu obowiązują ustalenia dla strefy ochrony uzdrowiskowej „C” ustalonej w § 8.
4) na terenie, w granicach zgodnie z rysunkiem planu obowiązują ustalenia dla terenów zalewanych przez wody powodziowe ustalone w § 8.

1108. 19 MN2/RM

1) na terenie obowiązują odpowiednio do rodzaju realizowanej zabudowy ustalenia zawarte w § 10 ust. 1, 5,
2) na terenie, w granicach zgodnie z rysunkiem planu obowiązują ustalenia dla strefy ochrony krajobrazu kulturowego „K”, dla strefy ochrony konserwatorskiej "B" oraz dla strefy obserwacji archeologicznej „OW” ustalonych w § 7,
3) na terenie, w granicach zgodnie z rysunkiem planu obowiązują ustalenia dla strefy ochrony uzdrowiskowej „C” ustalonej w § 8,

4) na terenie, w granicach zgodnie z rysunkiem planu obowiązują ustalenia dla terenów zalewanych przez wody powodziowe ustalone w § 8.

1109. 19 MN3/RM

1) na terenie obowiązują odpowiednio do rodzaju realizowanej zabudowy ustalenia zawarte w § 10 ust. 1, 5.

1110. 19MU1

1) na terenie obowiązują ustalenia zawarte w § 10 ust. 3.
2) na terenie, w granicach zgodnie z rysunkiem planu obowiązują ustalenia dla strefy ochrony krajobrazu kulturowego „K" dla strefy ochrony konserwatorskiej "B" oraz dla strefy obserwacji archeologicznej „OW" ustalonej w § 7.

1111. 19MU2 19MU3

1) na terenie obowiązują ustalenia zawarte w § 10 ust. 3.
2) na terenie, w granicach zgodnie z rysunkiem planu obowiązują ustalenia dla strefy ochrony krajobrazu kulturowego „K", dla strefy ochrony konserwatorskiej "B" oraz dla strefy obserwacji archeologicznej „OW" ustalonej w § 7.
3) na terenie, w granicach zgodnie z rysunkiem planu obowiązują ustalenia dla terenów zalewanych przez wody powodziowe ustalone w § 8.

1112. 19MU4

1) na terenie obowiązują ustalenia zawarte w § 10 ust. 3.
2) na terenie, w granicach zgodnie z rysunkiem planu obowiązują ustalenia dla strefy ochrony krajobrazu kulturowego „K" dla strefy ochrony konserwatorskiej "B" oraz dla strefy obserwacji archeologicznej „OW" ustalonej w § 7.

1113. 19MU5, 19MU6

1) na terenie obowiązują ustalenia zawarte w § 10 ust. 3.
2) na terenie, w granicach zgodnie z rysunkiem planu obowiązują ustalenia dla strefy ochrony krajobrazu kulturowego „K" dla strefy ochrony konserwatorskiej "B" oraz dla strefy obserwacji archeologicznej „OW" ustalonej w § 7.
3) na terenie, w granicach zgodnie z rysunkiem planu obowiązują ustalenia dla strefy ochrony uzdrowiskowej „C" ustalonej w § 8.
4) na terenie, w granicach zgodnie z rysunkiem planu obowiązują ustalenia dla terenów zalewanych przez wody powodziowe ustalone w § 8.

1114. 19MU7

1) na terenie obowiązują ustalenia zawarte w § 10 ust. 3.
2) na terenie, w granicach zgodnie z rysunkiem planu obowiązują ustalenia dla strefy ochrony krajobrazu kulturowego „K" dla strefy ochrony konserwatorskiej "B" oraz dla strefy obserwacji archeologicznej „OW" ustalonej w § 7.
3) na terenie, w granicach zgodnie z rysunkiem planu obowiązują ustalenia dla strefy ochrony uzdrowiskowej „C" ustalonej w § 8.

1115. 19MU8

1) na terenie obowiązują ustalenia zawarte w § 10 ust. 3.
2) na terenie, w granicach zgodnie z rysunkiem planu obowiązują ustalenia dla strefy ochrony krajobrazu kulturowego „K" dla strefy ochrony konserwatorskiej "B" oraz dla strefy obserwacji archeologicznej „OW" ustalonej w § 7.
3) na terenie, w granicach zgodnie z rysunkiem planu obowiązują ustalenia dla strefy ochrony uzdrowiskowej „C" ustalonej w § 8.
4) na terenie, w granicach zgodnie z rysunkiem planu obowiązują ustalenia dla terenów zalewanych przez wody powodziowe ustalone w § 8.

1116. 19MU9

1) na terenie obowiązują ustalenia zawarte w § 10 ust. 3.
2) na terenie, w granicach zgodnie z rysunkiem planu obowiązują ustalenia dla strefy ochrony krajobrazu kulturowego „K" dla strefy ścisłej ochrony konserwatorskiej "A" oraz dla strefy obserwacji archeologicznej „OW" ustalonej w § 7.

1117. 19MU10, 19MU11

1) na terenie obowiązują ustalenia zawarte w § 10 ust. 3.
2) na terenie, w granicach zgodnie z rysunkiem planu obowiązują ustalenia dla strefy ochrony krajobrazu kulturowego „K" oraz dla strefy obserwacji archeologicznej „OW" ustalonej w § 7.
3) na terenie, w granicach zgodnie z rysunkiem planu obowiązują ustalenia dla strefy ochrony uzdrowiskowej „C" ustalonej w § 8.

1118. 19MU1/RM

1) na terenie obowiązują ustalenia zawarte w § 10 ust. 3, 5.
2) na terenie, w granicach zgodnie z rysunkiem planu obowiązują ustalenia dla strefy ochrony krajobrazu kulturowego „K" dla strefy ochrony konserwatorskiej "A" oraz dla strefy obserwacji archeologicznej „OW" ustalonej w § 7.
3) na terenie, w granicach zgodnie z rysunkiem planu obowiązują ustalenia dla terenów zalewanych przez wody powodziowe ustalone w § 8.

1119. 19UKs1

1) na terenie obowiązują ustalenia zawarte w § 10 ust. 12.
2) na terenie, w granicach zgodnie z rysunkiem planu obowiązują ustalenia dla strefy ochrony krajobrazu kulturowego „K" strefy ścisłej ochrony konserwatorskiej „A" oraz dla strefy obserwacji archeologicznej „OW" ustalonych w § 7.

1120. 19UI1

1) na terenie obowiązują ustalenia zawarte w § 10 ust. 13.

2) na terenie, w granicach zgodnie z rysunkiem planu obowiązują ustalenia dla strefy ochrony krajobrazu kulturowego „K”, strefy ochrony konserwatorskiej „B” oraz dla strefy obserwacji archeologicznej „OW” ustalonej w § 7.
3) na terenie, w granicach zgodnie z rysunkiem planu obowiązują ustalenia dla strefy ochrony uzdrowiskowej „C” ustalonej w § 8.
4) na terenie, w granicach zgodnie z rysunkiem planu obowiązują ustalenia dla terenów zalewanych przez wody powodziowe ustalone w § 8.

1121. 19UK1

1) na terenie obowiązują ustalenia zawarte w § 10 ust. 11.
2) na terenie, w granicach zgodnie z rysunkiem planu obowiązują ustalenia dla strefy ochrony krajobrazu kulturowego „K”, strefy ochrony konserwatorskiej „B” oraz dla strefy obserwacji archeologicznej „OW” ustalonej w § 7.
3) na terenie, w granicach zgodnie z rysunkiem planu obowiązują ustalenia dla terenów zalewanych przez wody powodziowe ustalone w § 8.

1122. 19US1

1) na terenie obowiązują ustalenia zawarte w § 10 ust. 14.
2) na terenie, w granicach zgodnie z rysunkiem planu obowiązują ustalenia dla strefy ochrony krajobrazu kulturowego „K” strefy ochrony konserwatorskiej „B” oraz dla strefy obserwacji archeologicznej „OW” ustalonych w § 7.

1123. 19WS1 do 19WS8

1) na terenie obowiązują ustalenia zawarte w § 10 ust. 34.

1124. 19KK1

1) na terenie obowiązują ustalenia zawarte w § 10 ust. 30.
2) na terenie, w granicach zgodnie z rysunkiem planu obowiązują ustalenia dla strefy ochrony uzdrowiskowej „C” ustalonej w § 8.

WIEŚ RÓŻANKA – załącznik nr 20

1125. 20R1

1) na terenie obowiązują ustalenia zawarte w § 10 ust. 24.
2) na terenie, w granicach zgodnie z rysunkiem planu obowiązują ustalenia dla strefy ochrony krajobrazu kulturowego „K” ustalonej w § 7.
3) na terenie, w granicach zgodnie z rysunkiem planu obowiązują ustalenia dla strefy ochrony uzdrowiskowej „C” ustalonej w § 8.

1126. 20R2, 20R3

1) na terenie obowiązują ustalenia zawarte w § 10 ust. 24.
2) na terenie, w granicach zgodnie z rysunkiem planu obowiązują ustalenia dla strefy ochrony krajobrazu kulturowego „K” oraz dla strefy obserwacji archeologicznej „OW” ustalonych w § 7.
3) na terenie, w granicach zgodnie z rysunkiem planu obowiązują ustalenia dla strefy ochrony uzdrowiskowej „C” ustalonej w § 8.
4) na terenie, w granicach zgodnie z rysunkiem planu obowiązują ustalenia dla strefy ochrony pośredniej ujęcia wody ustalonej w § 8.

1127. 20R4

1) na terenie obowiązują ustalenia zawarte w § 10 ust. 24.
2) na terenie zlokalizowane jest ujęcie wody.
3) na terenie, w granicach zgodnie z rysunkiem planu obowiązują ustalenia dla strefy ochrony krajobrazu kulturowego „K”, dla strefy ścisłej ochrony konserwatorskiej „A” oraz dla strefy obserwacji archeologicznej „OW ustalonej w § 7.
4) na terenie, w granicach zgodnie z rysunkiem planu obowiązują ustalenia dla strefy ochrony uzdrowiskowej „C” ustalonej w § 8.
5) na terenie, w granicach zgodnie z rysunkiem planu obowiązują ustalenia dla Obszaru Chronionego Krajobrazu Gór Bystrzyckich i Orlickich zawarte w § 8.

1128. 20R5

1) na terenie obowiązują ustalenia zawarte w § 10 ust. 24.
2) na terenie, w granicach zgodnie z rysunkiem planu obowiązują ustalenia dla strefy ochrony krajobrazu kulturowego „K” oraz dla strefy obserwacji archeologicznej „OW” ustalonych w § 7.
3) na terenie, w granicach zgodnie z rysunkiem planu obowiązują ustalenia dla strefy ochrony uzdrowiskowej „C” ustalonej w § 8.
4) na terenie, w granicach zgodnie z rysunkiem planu obowiązują ustalenia dla strefy ochrony pośredniej ujęcia wody ustalonej w § 8.

1129. 20R6

1) na terenie obowiązują ustalenia zawarte w § 10 ust. 24.
2) na terenie zlokalizowane są dwa ujęcia wody.
3) na terenie, w granicach zgodnie z rysunkiem planu obowiązują ustalenia dla strefy ochrony krajobrazu kulturowego „K”, ścisłej strefy ochrony konserwatorskiej „A” , strefy ochrony konserwatorskiej „B” oraz dla strefy obserwacji archeologicznej „OW” ustalonych w § 7.
4) na terenie, w granicach zgodnie z rysunkiem planu obowiązują ustalenia dla strefy ochrony uzdrowiskowej „C” ustalonej w § 8.
5) na terenie, w granicach zgodnie z rysunkiem planu obowiązują ustalenia dla Obszaru Chronionego Krajobrazu Gór Bystrzyckich i Orlickich zawarte w § 8.
6) na terenie, w granicach zgodnie z rysunkiem planu obowiązują ustalenia dla strefy ochrony pośredniej ujęcia wody ustalonej w § 8.

1130. 20R7, 20R8

1) na terenie obowiązują ustalenia zawarte w § 10 ust. 24.
2) na terenie, w granicach zgodnie z rysunkiem planu obowiązują ustalenia dla strefy ochrony krajobrazu kulturowego „K” oraz dla strefy obserwacji archeologicznej „OW” ustalonych w § 7.

3) na terenie, w granicach zgodnie z rysunkiem planu obowiązują ustalenia dla strefy ochrony uzdrowiskowej „C” ustalonej w § 8.
4) na terenie, w granicach zgodnie z rysunkiem planu obowiązują ustalenia dla strefy ochrony pośredniej ujęcia wody ustalonej w § 8.

1131. 20R9

1) na terenie obowiązują ustalenia zawarte w § 10 ust. 24.
2) na terenie, w granicach zgodnie z rysunkiem planu obowiązują ustalenia dla strefy ochrony krajobrazu kulturowego „K” dla strefy ochrony konserwatorskiej "B" oraz dla strefy obserwacji archeologicznej „OW” ustalonych w § 7.
3) na terenie, w granicach zgodnie z rysunkiem planu obowiązują ustalenia dla strefy ochrony uzdrowiskowej „C” ustalonej w § 8.

1132. 20R10

1) na terenie obowiązują ustalenia zawarte w § 10 ust. 24.
2) na terenie, w granicach zgodnie z rysunkiem planu obowiązują ustalenia dla strefy ochrony krajobrazu kulturowego „K” oraz dla strefy obserwacji archeologicznej „OW” ustalonych w § 7.
3) na terenie, w granicach zgodnie z rysunkiem planu obowiązują ustalenia dla Obszaru Chronionego Krajobrazu Gór Bystrzyckich i Orlickich zawarte w § 8.

1133. 20R11

1) na terenie obowiązują ustalenia zawarte w § 10 ust. 24
2) na terenie, w granicach zgodnie z rysunkiem planu obowiązują ustalenia dla strefy ochrony krajobrazu kulturowego „K” oraz dla strefy obserwacji archeologicznej „OW” ustalonych w § 7,

1134. 20R12

1) na terenie obowiązują ustalenia zawarte w § 10 ust. 24.
2) na terenie, w granicach zgodnie z rysunkiem planu obowiązują ustalenia dla Obszaru Chronionego Krajobrazu Gór Bystrzyckich i Orlickich zawarte w § 8.
3) na terenie, w granicach zgodnie z rysunkiem planu znajduje się udokumentowane złoże.

1135. 20R13, 20R14, 20R15, 20R16, 20R17, 20R18

1) na terenie obowiązują ustalenia zawarte w § 10 ust. 24.
2) na terenie, w granicach zgodnie z rysunkiem planu obowiązują ustalenia dla strefy ochrony krajobrazu kulturowego „K” oraz dla strefy obserwacji archeologicznej „OW” ustalonych w § 7.
3) na terenie, w granicach zgodnie z rysunkiem planu obowiązują ustalenia dla Obszaru Chronionego Krajobrazu Gór Bystrzyckich i Orlickich zawarte w § 8.

1136. 20R19 do 20R30

1) na terenie obowiązują ustalenia zawarte w § 10 ust. 24.
2) na terenie, w granicach zgodnie z rysunkiem planu obowiązują ustalenia dla Obszaru Chronionego Krajobrazu Gór Bystrzyckich i Orlickich zawarte w § 8.

1137. 20RM1

1) na terenie obowiązują ustalenia zawarte w § 10 ust. 5.
2) na terenie, w granicach zgodnie z rysunkiem planu obowiązują ustalenia dla strefy ochrony krajobrazu kulturowego „K”, dla strefy ścisłej ochrony konserwatorskiej "A" oraz dla strefy obserwacji archeologicznej „OW” ustalonych w § 7.
3) na terenie, w granicach zgodnie z rysunkiem planu obowiązują ustalenia dla strefy ochrony uzdrowiskowej „C” ustalonej w § 8.
4) na terenie, w granicach zgodnie z rysunkiem planu obowiązują ustalenia dla Obszaru Chronionego Krajobrazu Gór Bystrzyckich i Orlickich zawarte w § 8.
5) na terenie, w granicach zgodnie z rysunkiem planu obowiązują ustalenia dla strefy ochrony pośredniej ujęcia wody ustalonej w § 8.

1138. 20RM2

1) na terenie obowiązują ustalenia zawarte w § 10 ust. 5.
2) na terenie, w granicach zgodnie z rysunkiem planu obowiązują ustalenia dla strefy ochrony krajobrazu kulturowego „K” ustalonej w § 7.
3) na terenie, w granicach zgodnie z rysunkiem planu obowiązują ustalenia dla strefy ochrony uzdrowiskowej „C” ustalonej w § 8.
4) na terenie, w granicach zgodnie z rysunkiem planu obowiązują ustalenia dla Obszaru Chronionego Krajobrazu Gór Bystrzyckich i Orlickich zawarte w § 8.
5) na terenie, w granicach zgodnie z rysunkiem planu obowiązują ustalenia dla strefy ochrony pośredniej ujęcia wody ustalonej w § 8.

1139. 20RM3

1) na terenie obowiązują ustalenia zawarte w § 10 ust. 5.
2) na terenie, w granicach zgodnie z rysunkiem planu obowiązują ustalenia dla strefy ochrony krajobrazu kulturowego „K” oraz dla strefy obserwacji archeologicznej „OW” ustalonych w § 7.
3) na terenie, w granicach zgodnie z rysunkiem planu obowiązują ustalenia dla strefy ochrony uzdrowiskowej „C” ustalonej w § 8.
4) na terenie, w granicach zgodnie z rysunkiem planu obowiązują ustalenia dla strefy ochrony pośredniej ujęcia wody ustalonej w § 8.

1140. 20RU1

1) na terenie obowiązują ustalenia zawarte w § 10 ust. 19.
2) na terenie, w granicach zgodnie z rysunkiem planu obowiązują ustalenia dla strefy ochrony krajobrazu kulturowego „K”, dla strefy ochrony konserwatorskiej "B" oraz dla strefy obserwacji archeologicznej „OW” ustalonych w § 7.

1141. 20ZL1

1) na terenie obowiązują ustalenia zawarte w § 10 ust. 20.

2) na terenie, w granicach zgodnie z rysunkiem planu obowiązują ustalenia dla strefy ochrony krajobrazu kulturowego „K”, oraz dla strefy obserwacji archeologicznej „OW” ustalonych w § 7.
3) na terenie, w granicach zgodnie z rysunkiem planu obowiązują ustalenia dla strefy ochrony uzdrowiskowej „C” ustalonej w § 8.
4) na terenie, w granicach zgodnie z rysunkiem planu obowiązują ustalenia dla strefy ochrony pośredniej ujęcia wody ustalonej w § 8.

1142. 20ZL2

1) na terenie obowiązują ustalenia zawarte w § 10 ust. 20.
2) na terenie, w granicach zgodnie z rysunkiem planu obowiązują ustalenia dla strefy ochrony krajobrazu kulturowego „K”, oraz dla strefy obserwacji archeologicznej „OW” ustalonych w § 7.
3) na terenie, w granicach zgodnie z rysunkiem planu obowiązują ustalenia dla strefy ochrony uzdrowiskowej „C” ustalonej w § 8.

1143. 20ZL3

1) na terenie obowiązują ustalenia zawarte w § 10 ust. 20.
2) na terenie, w granicach zgodnie z rysunkiem planu obowiązują ustalenia dla strefy ochrony uzdrowiskowej „C” ustalonej w § 8.
3) na terenie, w granicach zgodnie z rysunkiem planu obowiązują ustalenia dla Obszaru Chronionego Krajobrazu Gór Bystrzyckich i Orlickich zawarte w § 8.
4) na terenie, w granicach zgodnie z rysunkiem planu obowiązują ustalenia dla strefy ochrony pośredniej ujęcia wody ustalonej w § 8.

1144. 20ZL4

1) na terenie obowiązują ustalenia zawarte w § 10 ust. 20.
2) na terenie, w granicach zgodnie z rysunkiem planu obowiązują ustalenia dla strefy ochrony krajobrazu kulturowego „K” oraz dla strefy obserwacji archeologicznej „OW” ustalonych w § 7.
3) na terenie, w granicach zgodnie z rysunkiem planu obowiązują ustalenia dla strefy ochrony uzdrowiskowej „C” ustalonej w § 8.
4) na terenie, w granicach zgodnie z rysunkiem planu obowiązują ustalenia dla strefy ochrony pośredniej ujęcia wody ustalonej w § 8.

1145. 20ZL5 do 20ZL9

1) na terenie obowiązują ustalenia zawarte w § 10 ust. 20.
2) na terenie, w granicach zgodnie z rysunkiem planu obowiązują ustalenia dla strefy ochrony uzdrowiskowej „C” ustalonej w § 8.
3) na terenie, w granicach zgodnie z rysunkiem planu obowiązują ustalenia dla Obszaru Chronionego Krajobrazu Gór Bystrzyckich i Orlickich zawarte w § 8.

1146. 20ZL10, 20ZL11

1) na terenie obowiązują ustalenia zawarte w § 10 ust. 20.
2) na terenie, w granicach zgodnie z rysunkiem planu obowiązują ustalenia dla strefy ochrony uzdrowiskowej „C” ustalonej w § 8.
3) na terenie, w granicach zgodnie z rysunkiem planu obowiązują ustalenia dla Obszaru Chronionego Krajobrazu Gór Bystrzyckich i Orlickich zawarte w § 8.
4) na terenie, w granicach zgodnie z rysunkiem planu obowiązują ustalenia dla strefy ochrony pośredniej ujęcia wody ustalonej w § 8.

1147. 20ZL12

1) na terenie obowiązują ustalenia zawarte w § 10 ust. 20.
2) na terenie, w granicach zgodnie z rysunkiem planu obowiązują ustalenia dla strefy ochrony uzdrowiskowej „C” ustalonej w § 8.
3) na terenie, w granicach zgodnie z rysunkiem planu obowiązują ustalenia dla Obszaru Chronionego Krajobrazu Gór Bystrzyckich i Orlickich zawarte w § 8.

1148. 20ZL13

1) na terenie obowiązują ustalenia zawarte w § 10 ust. 20.
2) na terenie, w granicach zgodnie z rysunkiem planu obowiązują ustalenia dla strefy ochrony uzdrowiskowej „C” ustalonej w § 8.
3) na terenie, w granicach zgodnie z rysunkiem planu obowiązują ustalenia dla Obszaru Chronionego Krajobrazu Gór Bystrzyckich i Orlickich zawarte w § 8.
4) na terenie, w granicach zgodnie z rysunkiem planu obowiązują ustalenia dla strefy ochrony pośredniej ujęcia wody ustalonej w § 8.

1149. 20ZL14

1) na terenie obowiązują ustalenia zawarte w § 10 ust. 20.
2) na terenie, w granicach zgodnie z rysunkiem planu obowiązują ustalenia dla strefy ochrony krajobrazu kulturowego „K” ustalonej w § 7.
3) na terenie, w granicach zgodnie z rysunkiem planu obowiązują ustalenia dla Obszaru Chronionego Krajobrazu Gór Bystrzyckich i Orlickich zawarte w § 8.

1150. 20ZL15, 20ZL16, 20ZL17, 20ZL18, 20ZL19

1) na terenie obowiązują ustalenia zawarte w § 10 ust. 20.

1151. 20ZL20, 20ZL21, 20ZL22

1) na terenie obowiązują ustalenia zawarte w § 10 ust. 20.
2) na terenie, w granicach zgodnie z rysunkiem planu obowiązują ustalenia dla strefy ochrony krajobrazu kulturowego „K” ustalonej w § 7.
3) na terenie, w granicach zgodnie z rysunkiem planu obowiązują ustalenia dla Obszaru Chronionego Krajobrazu Gór Bystrzyckich i Orlickich zawarte w § 8.

1152. 20ZL23, 20ZL24

1) na terenie obowiązują ustalenia zawarte w § 10 ust. 20.
2) na terenie, w granicach zgodnie z rysunkiem planu obowiązują ustalenia dla Obszaru Chronionego Krajobrazu Gór Bystrzyckich i Orlickich zawarte w § 8.

1153. 20ZL25

1) na terenie obowiązują ustalenia zawarte w § 10 ust. 20.

2) na terenie, w granicach zgodnie z rysunkiem planu obowiązują ustalenia dla strefy ochrony krajobrazu kulturowego „K” oraz dla strefy obserwacji archeologicznej „OW” ustalonych w § 7.
3) na terenie, w granicach zgodnie z rysunkiem planu obowiązują ustalenia dla Obszaru Chronionego Krajobrazu Gór Bystrzyckich i Orlickich zawarte w § 8.

1154. 20ZL26, 20ZL27

1) na terenie obowiązują ustalenia zawarte w § 10 ust. 20.

1155. 20ZL28, 20ZL29

1) na terenie obowiązują ustalenia zawarte w § 10 ust. 20.
2) na terenie, w granicach zgodnie z rysunkiem planu obowiązują ustalenia dla strefy ochrony krajobrazu kulturowego „K” oraz dla strefy obserwacji archeologicznej „OW” ustalonych w § 7.

1156. 20ZL30, 20ZL31, 20ZL32, 20ZL33

1) na terenie obowiązują ustalenia zawarte w § 10 ust. 20.
2) na terenie, w granicach zgodnie z rysunkiem planu obowiązują ustalenia dla Obszaru Chronionego Krajobrazu Gór Bystrzyckich i Orlickich zawarte w § 8.

1157. 20ZL34, 20ZL35, 20ZL36, 20ZL37

1) na terenie obowiązują ustalenia zawarte w § 10 ust. 20.
2) na terenie, w granicach zgodnie z rysunkiem planu obowiązują ustalenia dla strefy ochrony krajobrazu kulturowego „K” oraz dla strefy obserwacji archeologicznej „OW” ustalonych w § 7.
3) na terenie, w granicach zgodnie z rysunkiem planu obowiązują ustalenia dla Obszaru Chronionego Krajobrazu Gór Bystrzyckich i Orlickich zawarte w § 8.

1158. 20ZL38

1) na terenie obowiązują ustalenia zawarte w § 10 ust. 20.
2) na terenie, w granicach zgodnie z rysunkiem planu obowiązują ustalenia dla Obszaru Chronionego Krajobrazu Gór Bystrzyckich i Orlickich zawarte w § 8.

1159. 20ZL39

1) na terenie obowiązują ustalenia zawarte w § 10 ust. 20.
2) na terenie, w granicach zgodnie z rysunkiem planu obowiązują ustalenia dla Obszaru Chronionego Krajobrazu Gór Bystrzyckich i Orlickich zawarte w § 8.
3) na terenie, w granicach zgodnie z rysunkiem planu znajduje się udokumentowane złoże.

1160. 20ZL40

1) na terenie obowiązują ustalenia zawarte w § 10 ust. 20.
2) na terenie, w granicach zgodnie z rysunkiem planu obowiązują ustalenia dla Obszaru Chronionego Krajobrazu Gór Bystrzyckich i Orlickich zawarte w § 8.

1161. 20ZL41

1) na terenie obowiązują ustalenia zawarte w § 10 ust. 20.
2) na terenie, w granicach zgodnie z rysunkiem planu obowiązują ustalenia dla strefy ochrony krajobrazu kulturowego „K” oraz dla strefy obserwacji archeologicznej „OW” ustalonych w § 7.

1162. 20ZL42 do 20ZL51

1) na terenie obowiązują ustalenia zawarte w § 10 ust. 20.
2) na terenie, w granicach zgodnie z rysunkiem planu obowiązują ustalenia dla Obszaru Chronionego Krajobrazu Gór Bystrzyckich i Orlickich zawarte w § 8.

1163. 20ZLp1, 20ZLp2, 20ZLp3, 20ZLp4

1) na terenie obowiązują ustalenia zawarte w § 10 ust. 21.
2) na terenie, w granicach zgodnie z rysunkiem planu obowiązują ustalenia dla Obszaru Chronionego Krajobrazu Gór Bystrzyckich i Orlickich zawarte w § 8.

1164. 20ZLp5, 20ZLp6

1) na terenie obowiązują ustalenia zawarte w § 10 ust. 21.
2) na terenie, w granicach zgodnie z rysunkiem planu obowiązują ustalenia dla strefy ochrony krajobrazu kulturowego „K” oraz dla strefy obserwacji archeologicznej „OW” ustalonych w § 7,
3) na terenie, w granicach zgodnie z rysunkiem planu obowiązują ustalenia dla Obszaru Chronionego Krajobrazu Gór Bystrzyckich i Orlickich zawarte w § 8.

1165. 20ZLp7, 20ZLp8

1) na terenie obowiązują ustalenia zawarte w § 10 ust. 21.
2) na terenie, w granicach zgodnie z rysunkiem planu obowiązują ustalenia dla Obszaru Chronionego Krajobrazu Gór Bystrzyckich i Orlickich zawarte w § 8.

1166. 20MN1, 20MN2

1) na terenie obowiązują ustalenia zawarte w § 10 ust. 21.
2) na terenie, w granicach zgodnie z rysunkiem planu obowiązują ustalenia dla Obszaru Chronionego Krajobrazu Gór Bystrzyckich i Orlickich zawarte w § 8.

1167. 20MN3, 20MN4

1) na terenie obowiązują ustalenia zawarte w § 10 ust. 21.
2) na terenie, w granicach zgodnie z rysunkiem planu obowiązują ustalenia dla strefy ochrony krajobrazu kulturowego „K” oraz dla strefy obserwacji archeologicznej „OW” ustalonych w § 7.
3) na terenie, w granicach zgodnie z rysunkiem planu obowiązują ustalenia dla Obszaru Chronionego Krajobrazu Gór Bystrzyckich i Orlickich zawarte w § 8.

1168. 20MN5

1) na terenie obowiązują ustalenia zawarte w § 10 ust. 21.
2) na terenie, w granicach zgodnie z rysunkiem planu obowiązują ustalenia dla strefy ochrony krajobrazu kulturowego „K” oraz dla strefy obserwacji archeologicznej „OW” ustalonych w § 7.

1169. 20MN6, 20MN7

1) na terenie obowiązują ustalenia zawarte w § 10 ust. 21.
2) na terenie, w granicach zgodnie z rysunkiem planu obowiązują ustalenia dla strefy ochrony krajobrazu kulturowego „K" oraz dla strefy obserwacji archeologicznej „OW" ustalonych w § 7.
3) na terenie, w granicach zgodnie z rysunkiem planu obowiązują ustalenia dla Obszaru Chronionego Krajobrazu Gór Bystrzyckich i Orlickich zawarte w § 8.

1170. 20MN8

1) na terenie obowiązują ustalenia zawarte w § 10 ust. 21.
2) na terenie, w granicach zgodnie z rysunkiem planu obowiązują ustalenia dla strefy ochrony krajobrazu kulturowego „K" oraz dla strefy obserwacji archeologicznej „OW" ustalonych w § 7.

1171. 20MN1/RM, 20MN2/RM, 20MN3/RM

1) na terenie obowiązują ustalenia zawarte w § 10 ust. 1, 5,
2) na terenie, w granicach zgodnie z rysunkiem planu obowiązują ustalenia dla strefy ochrony krajobrazu kulturowego „K" oraz dla strefy obserwacji archeologicznej „OW" ustalonych w § 7,
3) na terenie, w granicach zgodnie z rysunkiem planu obowiązują ustalenia dla Obszaru Chronionego Krajobrazu Gór Bystrzyckich i Orlickich zawarte w § 8.

1172. 20MN4/RM

1) na terenie obowiązują ustalenia zawarte w § 10 ust. 1, 5,
2) na terenie, w granicach zgodnie z rysunkiem planu obowiązują ustalenia dla strefy ochrony krajobrazu kulturowego „K", dla strefy ścisłej ochrony konserwatorskiej „A", dla strefy ochrony konserwatorskiej "B" oraz dla strefy obserwacji archeologicznej „OW" ustalonych w § 7,
3) na terenie, w granicach zgodnie z rysunkiem planu obowiązują ustalenia dla Obszaru Chronionego Krajobrazu Gór Bystrzyckich i Orlickich zawarte w § 8.

1173. 20MN5/RM, 20MN6/RM

1) na terenie obowiązują ustalenia zawarte w § 10 ust. 1, 5,
2) na terenie, w granicach zgodnie z rysunkiem planu obowiązują ustalenia dla strefy ochrony krajobrazu kulturowego „K" oraz dla strefy obserwacji archeologicznej „OW" ustalonych w § 7,
3) na terenie, w granicach zgodnie z rysunkiem planu obowiązują ustalenia dla Obszaru Chronionego Krajobrazu Gór Bystrzyckich i Orlickich zawarte w § 8.

1174. 20MN7/RM, 20MN8/RM

1) na terenie obowiązują ustalenia zawarte w § 10 ust. 1, 5,
2) na terenie, w granicach zgodnie z rysunkiem planu obowiązują ustalenia dla strefy ochrony krajobrazu kulturowego „K", dla strefy ochrony konserwatorskiej "B" oraz dla strefy obserwacji archeologicznej „OW" ustalonych w § 7,
3) na terenie, w granicach zgodnie z rysunkiem planu obowiązują ustalenia dla strefy ochrony pośredniej ujęcia wody ustalonej w § 8.

1175. 20MN9/RM

1) na terenie obowiązują ustalenia zawarte w § 10 ust. 1, 5,
2) na terenie, w granicach zgodnie z rysunkiem planu obowiązują ustalenia dla strefy ochrony krajobrazu kulturowego „K", dla strefy ochrony konserwatorskiej "B" oraz dla strefy obserwacji archeologicznej „OW" ustalonych w § 7,
3) na terenie, w granicach zgodnie z rysunkiem planu obowiązują ustalenia dla strefy ochrony uzdrowiskowej „C" ustalonej w § 8.
4) na terenie, w granicach zgodnie z rysunkiem planu obowiązują ustalenia dla strefy ochrony pośredniej ujęcia wody ustalonej w § 8.

1176. 20MN10/RM

1) na terenie obowiązują ustalenia zawarte w § 10 ust. 1, 5.
2) na terenie, w granicach zgodnie z rysunkiem planu obowiązują ustalenia dla strefy ochrony krajobrazu kulturowego „K", dla strefy ochrony konserwatorskiej "B" oraz dla strefy obserwacji archeologicznej „OW" ustalonych w § 7.
3) na terenie, w granicach zgodnie z rysunkiem planu obowiązują ustalenia dla strefy ochrony uzdrowiskowej „C" ustalonej w § 8.
4) na terenie, w granicach zgodnie z rysunkiem planu obowiązują ustalenia dla Obszaru Chronionego Krajobrazu Gór Bystrzyckich i Orlickich zawarte w § 8.
5) na terenie, w granicach zgodnie z rysunkiem planu obowiązują ustalenia dla strefy ochrony pośredniej ujęcia wody ustalonej w § 8.
6) na terenie, w granicach zgodnie z rysunkiem planu obowiązują ustalenia dla strefy ochrony pośredniej ujęcia wody ustalonej w § 8.

1177. 20MU1

1) na terenie obowiązują ustalenia zawarte w § 10 ust. 3,
2) na terenie ustala się przeznaczenie uzupełniające: obiekty gospodarcze i infrastruktury technicznej,
3) na terenie, w granicach zgodnie z rysunkiem planu obowiązują ustalenia dla strefy ochrony krajobrazu kulturowego „K" oraz dla strefy obserwacji archeologicznej „OW" ustalonych w § 7,
4) na terenie, w granicach zgodnie z rysunkiem planu obowiązują ustalenia dla Obszaru Chronionego Krajobrazu Gór Bystrzyckich i Orlickich zawarte w § 8.
5) na terenie, w granicach zgodnie z rysunkiem planu obowiązują ustalenia dla strefy ochrony pośredniej ujęcia wody ustalonej w § 8.

1178. 20MU2

1) na terenie obowiązują ustalenia zawarte w § 10 ust. 3.
2) na terenie, w granicach zgodnie z rysunkiem planu obowiązują ustalenia dla strefy ochrony krajobrazu kulturowego „K", strefy ścisłej ochrony konserwatorskiej „A" oraz dla strefy obserwacji archeologicznej „OW" ustalonych w § 7.

3) na terenie, w granicach zgodnie z rysunkiem planu obowiązują ustalenia dla Obszaru Chronionego Krajobrazu Gór Bystrzyckich i Orlickich zawarte w § 8.
4) na terenie, w granicach zgodnie z rysunkiem planu obowiązują ustalenia dla strefy ochrony pośredniej ujęcia wody ustalonej w § 8.

1179. 20MW1

1) na terenie obowiązują ustalenia zawarte w § 10 ust. 4,
2) na terenie, w granicach zgodnie z rysunkiem planu obowiązują ustalenia dla strefy ochrony krajobrazu kulturowego „K" oraz dla strefy obserwacji archeologicznej „OW" ustalonych w § 7,
3) na terenie, w granicach zgodnie z rysunkiem planu obowiązują ustalenia dla Obszaru Chronionego Krajobrazu Gór Bystrzyckich i Orlickich zawarte w § 8.

1180. 20UKs1

1) na terenie obowiązują ustalenia zawarte w § 10 ust. 12,
2) na terenie, w granicach zgodnie z rysunkiem planu obowiązują ustalenia dla strefy ochrony krajobrazu kulturowego „K", dla strefy ścisłej ochrony konserwatorskiej "A" oraz dla strefy obserwacji archeologicznej „OW" ustalonych w § 7,
3) na terenie, w granicach zgodnie z rysunkiem planu obowiązują ustalenia dla Obszaru Chronionego Krajobrazu Gór Bystrzyckich i Orlickich zawarte w § 8.

1181. 20UK1

1) na terenie obowiązują ustalenia zawarte w § 10 ust. 11.
2) na terenie, w granicach zgodnie z rysunkiem planu obowiązują ustalenia dla strefy ochrony krajobrazu kulturowego „K" oraz dla strefy obserwacji archeologicznej „OW" ustalonych w § 7.
3) na terenie, w granicach zgodnie z rysunkiem planu obowiązują ustalenia dla Obszaru Chronionego Krajobrazu Gór Bystrzyckich i Orlickich zawarte w § 8.
4) na terenie, w granicach zgodnie z rysunkiem planu obowiązują ustalenia dla strefy ochrony pośredniej ujęcia wody ustalonej w § 8.

1182. 20UI1

1) na terenie obowiązują ustalenia zawarte w § 10 ust. 13.
2) na terenie, w granicach zgodnie z rysunkiem planu obowiązują ustalenia dla strefy ochrony krajobrazu kulturowego „K" oraz dla strefy obserwacji archeologicznej „OW" ustalonych w § 7,
3) na terenie, w granicach zgodnie z rysunkiem planu obowiązują ustalenia dla Obszaru Chronionego Krajobrazu Gór Bystrzyckich i Orlickich zawarte w § 8.
4) na terenie, w granicach zgodnie z rysunkiem planu obowiązują ustalenia dla strefy ochrony pośredniej ujęcia wody ustalonej w § 8.

1183. 20U1/P

1) na terenie obowiązują odpowiednio do rodzaju realizowanej zabudowy ustalenia zawarte w § 10 ust. 7, 17.
2) na terenie, w granicach zgodnie z rysunkiem planu obowiązują ustalenia dla strefy ochrony krajobrazu kulturowego „K" oraz dla strefy obserwacji archeologicznej „OW" ustalonych w § 7.

1184. 20WS1

1) na terenie obowiązują ustalenia zawarte w § 10 ust. 34.
2) na terenie, w granicach zgodnie z rysunkiem planu obowiązują ustalenia dla strefy ochrony krajobrazu kulturowego „K", dla strefy ścisłej ochrony konserwatorskiej "A" oraz dla strefy obserwacji archeologicznej „OW" ustalonych w § 7.
3) na terenie, w granicach zgodnie z rysunkiem planu obowiązują ustalenia dla Obszaru Chronionego Krajobrazu Gór Bystrzyckich i Orlickich zawarte w § 8.

1185. 20WS2

1) na terenie obowiązują ustalenia zawarte w § 10 ust. 34.
2) na terenie, w granicach zgodnie z rysunkiem planu obowiązują ustalenia dla strefy ochrony krajobrazu kulturowego „K" oraz dla strefy obserwacji archeologicznej „OW" ustalonych w § 7.
3) na terenie, w granicach zgodnie z rysunkiem planu obowiązują ustalenia dla Obszaru Chronionego Krajobrazu Gór Bystrzyckich i Orlickich zawarte w § 8.

WIEŚ SMRECZYNA – załącznik nr 21

1186. 21R1, 21R2

1) na terenie obowiązują ustalenia zawarte w § 10 ust. 24.

1187. 21R3 do 21R10

1) na terenie obowiązują ustalenia zawarte w § 10 ust. 24.
2) na terenie, w granicach zgodnie z rysunkiem planu obowiązują ustalenia dla strefy ochrony krajobrazu kulturowego „K" ustalonej w § 7.
3) na terenie, w granicach zgodnie z rysunkiem planu obowiązują ustalenia dla terenów zalewanych przez wody powodziowe ustalone w § 8.

1188. 21R11

1) na terenie obowiązują ustalenia zawarte w § 10 ust. 24.
2) na terenie, w granicach zgodnie z rysunkiem planu obowiązują ustalenia dla strefy ochrony krajobrazu kulturowego „K" ustalonej w § 7.

1189. 21R12, 21R13

1) na terenie obowiązują ustalenia zawarte w § 10 ust. 24.
2) na terenie, w granicach zgodnie z rysunkiem planu obowiązują ustalenia dla strefy ochrony krajobrazu kulturowego „K" ustalonej w § 7.
3) na terenie, w granicach zgodnie z rysunkiem planu obowiązują ustalenia dla terenów zalewanych przez wody powodziowe ustalone w § 8.

1190. 21R14 do 21R20

1) na terenie obowiązują ustalenia zawarte w § 10 ust. 24.
2) na terenie, w granicach zgodnie z rysunkiem planu obowiązują ustalenia dla strefy ochrony krajobrazu kulturowego „K" ustalonej w § 7.

1191. 21R21

1) na terenie obowiązują ustalenia zawarte w § 10 ust. 24,
2) na terenie, w granicach zgodnie z rysunkiem planu obowiązują ustalenia dla Obszaru Chronionego Krajobrazu Gór Bystrzyckich i Orlickich zawarte w § 8.

1192. 21R22, 21R23, 21R24, 21R25, 21R26

1) na terenie obowiązują ustalenia zawarte w § 10 ust. 24.

1193. 21R27, 21R28, 21R29, 21R30

1) na terenie obowiązują ustalenia zawarte w § 10 ust. 24.
2) na terenie, w granicach zgodnie z rysunkiem planu obowiązują ustalenia dla strefy ochrony krajobrazu kulturowego „K" ustalonej w § 7.
3) na terenie, w granicach zgodnie z rysunkiem planu obowiązują ustalenia dla terenów zalewanych przez wody powodziowe ustalone w § 8.

1194. 21R31

1) na terenie obowiązują ustalenia zawarte w § 10 ust. 24,
2) na terenie, w granicach zgodnie z rysunkiem planu obowiązują ustalenia dla terenów zalewanych przez wody powodziowe ustalone w § 8.

1195. 21R32

1) na terenie obowiązują ustalenia zawarte w § 10 ust. 24.

1196. 21RU1

1) na terenie obowiązują ustalenia zawarte w § 10 ust. 19,
2) na terenie, w granicach zgodnie z rysunkiem planu obowiązują ustalenia dla strefy ochrony krajobrazu kulturowego „K" ustalonej w § 7.

1197. 21ZL1 do 21ZL4

1) na terenie obowiązują ustalenia zawarte w § 10 ust. 20,
2) na terenie, w granicach zgodnie z rysunkiem planu obowiązują ustalenia dla strefy ochrony krajobrazu kulturowego „K" ustalonej w § 7.

1198. 21ZL5, 21ZL6

1) na terenie obowiązują ustalenia zawarte w § 10 ust. 20.
2) na terenie, w granicach zgodnie z rysunkiem planu obowiązują ustalenia dla strefy ochrony krajobrazu kulturowego „K" ustalonej w § 7.
3) na terenie, w granicach zgodnie z rysunkiem planu obowiązują ustalenia dla terenów zalewanych przez wody powodziowe ustalone w § 8.

1199. 21ZL7 do 21ZL16

1) na terenie obowiązują ustalenia zawarte w § 10 ust. 20.
2) na terenie, w granicach zgodnie z rysunkiem planu obowiązują ustalenia dla strefy ochrony krajobrazu kulturowego „K" ustalonej w § 7.

1200. 21ZL17

1) na terenie obowiązują ustalenia zawarte w § 10 ust. 20.

1201. 21ZL18, 21ZL19, 21ZL20, 21ZL21, 21ZL22

1) na terenie obowiązują ustalenia zawarte w § 10 ust. 20.
2) na terenie, w granicach zgodnie z rysunkiem planu obowiązują ustalenia dla strefy ochrony krajobrazu kulturowego „K" ustalonej w § 7.

1202. 21ZL23, 21ZL24

1) na terenie obowiązują ustalenia zawarte w § 10 ust. 20.

1203. 21ZL25, 21ZL26, 21ZL27, 21ZL28

1) na terenie obowiązują ustalenia zawarte w § 10 ust. 20,
2) na terenie, w granicach zgodnie z rysunkiem planu obowiązują ustalenia dla strefy ochrony krajobrazu kulturowego „K" ustalonej w § 7.

1204. 21ZL29, 21ZL30

1) na terenie obowiązują ustalenia zawarte w § 10 ust. 20.

1205. 21ZL31

1) na terenie obowiązują ustalenia zawarte w § 10 ust. 20.
2) na terenie, w granicach zgodnie z rysunkiem planu obowiązują ustalenia dla Obszaru Chronionego Krajobrazu Gór Bystrzyckich i Orlickich zawarte w § 8.

1206. 21ZL32

1) na terenie obowiązują ustalenia zawarte w § 10 ust. 20.
2) na terenie, w granicach zgodnie z rysunkiem planu obowiązują ustalenia dla strefy ochrony pośredniej ujęcia wody ustalonej w § 8.
3) na terenie, w granicach zgodnie z rysunkiem planu obowiązują ustalenia dla Obszaru Chronionego Krajobrazu Gór Bystrzyckich i Orlickich zawarte w § 8.
4) na terenie, w granicach zgodnie z rysunkiem planu obowiązują ustalenia dla strefy ochrony pośredniej ujęcia wód zawarte w § 8.

1207. 21ZL33 do 21ZL36

1) na terenie obowiązują ustalenia zawarte w § 10 ust. 20.
2) na terenie, w granicach zgodnie z rysunkiem planu obowiązują ustalenia dla Obszaru Chronionego Krajobrazu Gór Bystrzyckich i Orlickich zawarte w § 8.

1208. 21ZL36 do 21ZL40

1) na terenie obowiązują ustalenia zawarte w § 10 ust. 20.

1209. 21ZL41

1) na terenie obowiązują ustalenia zawarte w § 10 ust. 20.
2) na terenie, w granicach zgodnie z rysunkiem planu obowiązują ustalenia dla Obszaru Chronionego Krajobrazu Gór Bystrzyckich i Orlickich zawarte w § 8.

1210. 21ZLp1 do 21ZLp5

1) na terenie obowiązują ustalenia zawarte w § 10 ust. 20.
2) na terenie, w granicach zgodnie z rysunkiem planu obowiązują ustalenia dla strefy ochrony krajobrazu kulturowego „K" ustalonej w § 7.

1211. 21ZLp6, 21ZLp7

1) na terenie obowiązują ustalenia zawarte w § 10 ust. 20.
2) na terenie, w granicach zgodnie z rysunkiem planu obowiązują ustalenia dla Obszaru Chronionego Krajobrazu Gór Bystrzyckich i Orlickich zawarte w § 8.

1212. 21MN1, 21MN2

1) na terenie obowiązują ustalenia zawarte w § 10 ust. 1.
2) na terenie, w granicach zgodnie z rysunkiem planu obowiązują ustalenia dla strefy ochrony krajobrazu kulturowego „K" ustalonej w § 7.

1213. od 21MN3, 21MN4, 21MN5

1) na terenie obowiązują ustalenia zawarte w § 10 ust. 1.
2) na terenie, w granicach zgodnie z rysunkiem planu obowiązują ustalenia dla strefy ochrony krajobrazu kulturowego „K" ustalonej w § 7.
3) na terenie, w granicach zgodnie z rysunkiem planu obowiązują ustalenia dla terenów zalewanych przez wody powodziowe ustalone w § 8.

1214. 21MN6, 21MN7, 21MN8, 21MN9

1) na terenie obowiązują ustalenia zawarte w § 10 ust. 1.
2) na terenie, w granicach zgodnie z rysunkiem planu obowiązują ustalenia dla strefy ochrony krajobrazu kulturowego „K" ustalonej w § 7.

1215. 21MN10, 21MN11, 21MN12, 21MN13

1) na terenie obowiązują ustalenia zawarte w § 10 ust. 1.
2) na terenie, w granicach zgodnie z rysunkiem planu obowiązują ustalenia dla strefy ochrony krajobrazu kulturowego „K" ustalonej w § 7.
3) na terenie, w granicach zgodnie z rysunkiem planu obowiązują ustalenia dla terenów zalewanych przez wody powodziowe ustalone w § 8.

1216. 21MN14

1) na terenie obowiązują ustalenia zawarte w § 10 ust. 1.
2) na terenie, w granicach zgodnie z rysunkiem planu obowiązują ustalenia dla strefy ochrony krajobrazu kulturowego „K" ustalonej w § 7.

1217. 21MN15 do 21MN16

1) na terenie obowiązują ustalenia zawarte w § 10 ust. 1.
2) na terenie, w granicach zgodnie z rysunkiem planu obowiązują ustalenia dla strefy ochrony krajobrazu kulturowego „K" ustalonej w § 7.
3) na terenie, w granicach zgodnie z rysunkiem planu obowiązują ustalenia dla terenów zalewanych przez wody powodziowe ustalone w § 8.

1218. 21MN17 do 21MN23

1) na terenie obowiązują ustalenia zawarte w § 10 ust. 1.
2) na terenie, w granicach zgodnie z rysunkiem planu obowiązują ustalenia dla strefy ochrony krajobrazu kulturowego „K" ustalonej w § 7.

1219. 21MN24, 21MN25, 21MN26, 21MN27

1) na terenie obowiązują ustalenia zawarte w § 10 ust. 1.
2) na terenie, w granicach zgodnie z rysunkiem planu obowiązują ustalenia dla strefy ochrony krajobrazu kulturowego „K" ustalonej w § 7.
3) na terenie, w granicach zgodnie z rysunkiem planu obowiązują ustalenia dla terenów zalewanych przez wody powodziowe ustalone w § 8.

1220. 21MN28, 21MN29

1) na terenie obowiązują ustalenia zawarte w § 10 ust. 1.
2) na terenie, w granicach zgodnie z rysunkiem planu obowiązują ustalenia dla strefy ochrony krajobrazu kulturowego „K" ustalonej w § 7.

1221. 21MN30

1) na terenie obowiązują ustalenia zawarte w § 10 ust. 1.
2) na terenie, w granicach zgodnie z rysunkiem planu obowiązują ustalenia dla strefy ochrony krajobrazu kulturowego „K" ustalonej w § 7.
3) na terenie, w granicach zgodnie z rysunkiem planu obowiązują ustalenia dla terenów zalewanych przez wody powodziowe ustalone w § 8.

1222. 21MN31 do 21MN39

1) na terenie obowiązują ustalenia zawarte w § 10 ust. 1.
2) na terenie, w granicach zgodnie z rysunkiem planu obowiązują ustalenia dla strefy ochrony krajobrazu kulturowego „K" ustalonej w § 7.

1223. 21MN40, 21MN41, 21MN42

1) na terenie obowiązują ustalenia zawarte w § 10 ust. 1.
2) na terenie, w granicach zgodnie z rysunkiem planu obowiązują ustalenia dla strefy ochrony krajobrazu kulturowego „K" ustalonej w § 7.
3) na terenie, w granicach zgodnie z rysunkiem planu obowiązują ustalenia dla terenów zalewanych przez wody powodziowe ustalone w § 8.

1224. 21MN43

1) na terenie obowiązują ustalenia zawarte w § 10 ust. 1.
2) na terenie, w granicach zgodnie z rysunkiem planu obowiązują ustalenia dla strefy ochrony krajobrazu kulturowego „K" ustalonej w § 7.

1225. 21MN44

1) na terenie obowiązują ustalenia zawarte w § 10 ust. 1

1226. 21UK1

1) na terenie obowiązują ustalenia zawarte w § 10 ust. 11

2) na terenie, w granicach zgodnie z rysunkiem planu obowiązują ustalenia dla strefy ochrony krajobrazu kulturowego „K” ustalonej w § 7.

1227. 21U1/P

1) na terenie obowiązują ustalenia zawarte w § 10 ust. 7, 17.
2) na terenie, w granicach zgodnie z rysunkiem planu obowiązują ustalenia dla strefy ochrony krajobrazu kulturowego „K” ustalonej w § 7.
3) na terenie, w granicach zgodnie z rysunkiem planu obowiązują ustalenia dla terenów zalewanych przez wody powodziowe ustalone w § 8.

1228. 21KS1

1) na terenie obowiązują ustalenia zawarte w § 10 ust. 31.
2) na terenie, w granicach zgodnie z rysunkiem planu obowiązują ustalenia dla strefy ochrony krajobrazu kulturowego „K” ustalonej w § 7.

1229. 21KK1

1) na terenie obowiązują ustalenia zawarte w § 10 ust. 30.

1230. 21WS1

1) na terenie obowiązują ustalenia zawarte w § 10 ust. 34.

WIEŚ SZKLARNIA – załącznik nr 22

1231. 22R1, 22R2, 22R3

1) na terenie obowiązują ustalenia zawarte w § 10 ust. 24.

1232. 22R4, 22R5

1) na terenie obowiązują ustalenia zawarte w § 10 ust. 24.
2) na terenie, w granicach zgodnie z rysunkiem planu obowiązują ustalenia dla strefy ochrony krajobrazu kulturowego „K”, dla strefy ochrony konserwatorskiej "B" oraz dla strefy obserwacji archeologicznej „OW” ustalonych w § 7.

1233. 22R6

1) na terenie obowiązują ustalenia zawarte w § 10 ust. 24.
2) na terenie, w granicach zgodnie z rysunkiem planu obowiązują ustalenia dla strefy ochrony krajobrazu kulturowego „K" ustalonej w § 7.

1234. 22R7

1) na terenie obowiązują ustalenia zawarte w § 10 ust. 24.

1235. 22R8, 22R9

1) na terenie obowiązują ustalenia zawarte w § 10 ust. 24.
2) na terenie, w granicach zgodnie z rysunkiem planu obowiązują ustalenia dla strefy ochrony krajobrazu kulturowego „K” ustalonej w § 7.

1236. 22R10, 22R11, 22R12, 22R13

1) na terenie obowiązują ustalenia zawarte w § 10 ust. 24.
2) na terenie, w granicach zgodnie z rysunkiem planu obowiązują ustalenia dla strefy ochrony krajobrazu kulturowego „K”, dla strefy obserwacji archeologicznej „OW” ustalonych w § 7.

1237. 22R14

1) na terenie obowiązują ustalenia zawarte w § 10 ust. 24.
2) na terenie, w granicach zgodnie z rysunkiem planu obowiązują ustalenia dla strefy ochrony krajobrazu kulturowego „K”, dla strefy ochrony konserwatorskiej "B" oraz dla strefy obserwacji archeologicznej „OW” ustalonych w § 7.

1238. 22R15

1) na terenie obowiązują ustalenia zawarte w § 10 ust. 24.
2) na terenie, w granicach zgodnie z rysunkiem planu obowiązują ustalenia dla strefy ochrony krajobrazu kulturowego „K”, dla strefy ochrony konserwatorskiej "B" oraz dla strefy obserwacji archeologicznej „OW” ustalonych w § 7.
3) na terenie, w granicach zgodnie z rysunkiem planu obowiązują ustalenia dla Otuliny Śnieżnickiego Parku Krajobrazowego zawarte w § 8.

1239. 22R16

1) na terenie obowiązują ustalenia zawarte w § 10 ust. 24.
2) na terenie, w granicach zgodnie z rysunkiem planu obowiązują ustalenia dla Śnieżnickiego Parku Krajobrazowego zawarte w § 8.

1240. 22R17

1) na terenie obowiązują ustalenia zawarte w § 10 ust. 24.
2) na terenie, w granicach zgodnie z rysunkiem planu obowiązują ustalenia dla strefy ochrony krajobrazu kulturowego „K" oraz dla strefy obserwacji archeologicznej „OW” ustalonych w § 7.
3) na terenie, w granicach zgodnie z rysunkiem planu obowiązują ustalenia dla Otuliny Śnieżnickiego Parku Krajobrazowego zawarte w § 8.

1241. 22R18, 22R19, 22R20

1) na terenie obowiązują ustalenia zawarte w § 10 ust. 24.
2) na terenie, w granicach zgodnie z rysunkiem planu obowiązują ustalenia dla strefy ochrony krajobrazu kulturowego „K” ustalonej w § 7.
3) na terenie, w granicach zgodnie z rysunkiem planu obowiązują ustalenia dla Otuliny Śnieżnickiego Parku Krajobrazowego zawarte w § 8.

1242. 22R21

1) na terenie obowiązują ustalenia zawarte w § 10 ust. 24.
2) na terenie, w granicach zgodnie z rysunkiem planu obowiązują ustalenia dla strefy ochrony krajobrazu kulturowego „K” oraz dla strefy obserwacji archeologicznej „OW” ustalonych w § 7.

1243. 22R22, 22R23, 22R24

1) na terenie obowiązują ustalenia zawarte w § 10 ust. 24.

1244. 22R25, 22R26

1) na terenie obowiązują ustalenia zawarte w § 10 ust. 24.
2) na terenie, w granicach zgodnie z rysunkiem planu obowiązują ustalenia dla strefy ochrony krajobrazu kulturowego „K", dla strefy ochrony konserwatorskiej "B" oraz dla strefy obserwacji archeologicznej „OW" ustalonych w § 7.

1245. 22R27

1) na terenie obowiązują ustalenia zawarte w § 10 ust. 24.

1246. 22R1/WS

Przeznaczenie podstawowe – **tereny użytków rolnych – uprawy polowe, tereny wód otwartych, płynących**
1) dopuszcza się:
   a) istniejące i nowo wydzielane drogi gospodarcze transportu rolnego o szerokości 5–8 m,
   b) prowadzenie sieci napowietrznej i podziemnej infrastruktury technicznej, zgodnie z obowiązującymi przepisami szczególnymi, oraz prowadzenie utwardzonych dróg dojazdowych (gospodarczych),
   c) lokalizację zbiorników wodnych, których realizacja nie wpłynie niekorzystnie na stosunki gruntowo- wodne obszarów przyległych, z wyłączeniem strefy ochronnej gazociągu podwyższonego średniego ciśnienia,
   d) zalesianie gruntów rolnych pod warunkiem zachowania przepisów szczególnych.

1247. 22RM1

1) na terenie obowiązują ustalenia zawarte w § 10 ust. 5,
2) na terenie, w granicach zgodnie z rysunkiem planu obowiązują ustalenia dla Otuliny Śnieżnickiego Parku Krajobrazowego zawarte w § 8.

1248. 22ZL1

1) na terenie obowiązują ustalenia zawarte w § 10 ust. 20.

1249. 22ZL2

1) na terenie obowiązują ustalenia zawarte w § 10 ust. 20,
2) na terenie, w granicach zgodnie z rysunkiem planu obowiązują ustalenia dla strefy ochrony krajobrazu kulturowego „K" ustalonej w § 7.

1250. 22ZL3, 22ZL4, 22ZL5

1) na terenie obowiązują ustalenia zawarte w § 10 ust. 20.

1251. 22ZL6, 22ZL7

1) na terenie obowiązują ustalenia zawarte w § 10 ust. 20
2) na terenie, w granicach zgodnie z rysunkiem planu obowiązują ustalenia dla strefy ochrony krajobrazu kulturowego „K", dla strefy ochrony konserwatorskiej "B" oraz dla strefy obserwacji archeologicznej „OW" ustalonych w § 7.

1252. 22ZL8, 22ZL9, 22ZL10, 22ZL11, 22ZL12, 22Zl13, 22ZL14

1) na terenie obowiązują ustalenia zawarte w § 10 ust. 20.
2) na terenie, w granicach zgodnie z rysunkiem planu obowiązują ustalenia dla Otuliny Śnieżnickiego Parku Krajobrazowego zawarte w § 8.

1253. 22ZL15, 22ZL16

1) na terenie obowiązują ustalenia zawarte w § 10 ust. 20.
2) na terenie, w granicach zgodnie z rysunkiem planu obowiązują ustalenia dla strefy ochrony krajobrazu kulturowego „K" ustalonej w § 7.
3) na terenie, w granicach zgodnie z rysunkiem planu obowiązują ustalenia dla Otuliny Śnieżnickiego Parku Krajobrazowego zawarte w § 8.

1254. 22ZL17

1) na terenie obowiązują ustalenia zawarte w § 10 ust. 20.
2) na terenie, w granicach zgodnie z rysunkiem planu obowiązują ustalenia dla Otuliny Śnieżnickiego Parku Krajobrazowego zawarte w § 8.

1255. 22ZL18, 22ZL19, 22ZL20

1) na terenie obowiązują ustalenia zawarte w § 10 ust. 20.
2) na terenie, w granicach zgodnie z rysunkiem planu obowiązują ustalenia dla strefy ochrony krajobrazu kulturowego „K" ustalonej w § 7.
3) na terenie, w granicach zgodnie z rysunkiem planu obowiązują ustalenia dla Otuliny Śnieżnickiego Parku Krajobrazowego zawarte w § 8.

1256. 22ZL21

1) na terenie obowiązują ustalenia zawarte w § 10 ust. 20.
2) na terenie, w granicach zgodnie z rysunkiem planu obowiązują ustalenia dla Otuliny Śnieżnickiego Parku Krajobrazowego zawarte w § 8.

1257. 22ZL22

1) na terenie obowiązują ustalenia zawarte w § 10 ust. 20.
2) na terenie, w granicach zgodnie z rysunkiem planu obowiązują ustalenia dla strefy ochrony krajobrazu kulturowego „K" ustalonejw § 7.
3) na terenie, w granicach zgodnie z rysunkiem planu obowiązują ustalenia dla Otuliny Śnieżnickiego Parku Krajobrazowego zawarte w § 8.

1258. 22ZL23

1) na terenie obowiązują ustalenia zawarte w § 10 ust. 20.

1259. 22ZL24, 22ZL25, 22ZL26, 22ZL27, 22ZL28, 22ZL29, 22ZL30

1) na terenie obowiązują ustalenia zawarte w § 10 ust. 20.

2) na terenie, w granicach zgodnie z rysunkiem planu obowiązują ustalenia dla Otuliny Śnieżnickiego Parku Krajobrazowego zawarte w § 8.

1260. 22ZL31, 22ZL32 22ZL33, 22ZL34

1) na terenie obowiązują ustalenia zawarte w § 10 ust. 20.

1261. 22ZLp1

1) na terenie obowiązują ustalenia zawarte w § 10 ust. 21.
2) na terenie, w granicach zgodnie z rysunkiem planu obowiązują ustalenia dla Otuliny Śnieżnickiego Parku Krajobrazowego zawarte w § 8.

1262. 22ZLp2

1) na terenie obowiązują ustalenia zawarte w § 10 ust. 21.
2) na terenie, w granicach zgodnie z rysunkiem planu obowiązują ustalenia dla strefy ochrony krajobrazu kulturowego „K" ustalonej w § 7.
3) na terenie, w granicach zgodnie z rysunkiem planu obowiązują ustalenia dla Otuliny Śnieżnickiego Parku Krajobrazowego zawarte w § 8.

1263. 22ZLp3

1) na terenie obowiązują ustalenia zawarte w § 10 ust. 21.
2) na terenie, w granicach zgodnie z rysunkiem planu obowiązują ustalenia dla Otuliny Śnieżnickiego Parku Krajobrazowego zawarte w § 8.

1264. 22MN1

1) na terenie obowiązują ustalenia zawarte w § 10 ust. 1.
2) na terenie, w granicach zgodnie z rysunkiem planu obowiązują ustalenia dla strefy ochrony krajobrazu kulturowego „K" ustalonej w § 7.

1265. 22MN2

1) na terenie obowiązują ustalenia zawarte w § 10 ust. 1.

1266. 22MN3

1) na terenie obowiązują ustalenia zawarte w § 10 ust. 1.
2) na terenie, w granicach zgodnie z rysunkiem planu obowiązują ustalenia dla strefy ochrony krajobrazu kulturowego „K" ustalonej w § 7.

1267. 22MN4, 22MN5, 22MN6, 22MN7, 22MN8, 22MN9

1) na terenie obowiązują ustalenia zawarte w § 10 ust. 1,
2) na terenie, w granicach zgodnie z rysunkiem planu obowiązują ustalenia dla strefy ochrony krajobrazu kulturowego „K" oraz dla strefy obserwacji archeologicznej „OW" ustalonych w § 7.

1268. 22MN10

1) na terenie obowiązują ustalenia zawarte w § 10 ust. 1.
2) na terenie, w granicach zgodnie z rysunkiem planu obowiązują ustalenia dla strefy ochrony krajobrazu kulturowego „K" ustalonej w § 7.

1269. 22MN11, 22MN12, 22MN13

1) na terenie obowiązują ustalenia zawarte w § 10 ust. 1,
2) na terenie, w granicach zgodnie z rysunkiem planu obowiązują ustalenia dla strefy ochrony krajobrazu kulturowego „K", dla strefy ochrony konserwatorskiej "B" oraz dla strefy obserwacji archeologicznej „OW" ustalonych w § 7.

1270. 22MN14, 22MN15

1) na terenie obowiązują ustalenia zawarte w § 10 ust. 1.
2) na terenie, w granicach zgodnie z rysunkiem planu obowiązują ustalenia dla strefy ochrony krajobrazu kulturowego „K", dla strefy ochrony konserwatorskiej "B" oraz dla strefy obserwacji archeologicznej „OW" ustalonych w § 7.
3) na terenie, w granicach zgodnie z rysunkiem planu obowiązują ustalenia dla Otuliny Śnieżnickiego Parku Krajobrazowego zawarte w § 8.

1271. 22MN16, 22MN17, 22MN18, 22MN19

1) na terenie obowiązują ustalenia zawarte w § 10 ust. 1.
2) na terenie, w granicach zgodnie z rysunkiem planu obowiązują ustalenia dla strefy ochrony krajobrazu kulturowego „K" oraz dla strefy obserwacji archeologicznej „OW" ustalonych w § 7.
3) na terenie, w granicach zgodnie z rysunkiem planu obowiązują ustalenia dla Otuliny Śnieżnickiego Parku Krajobrazowego zawarte w § 8.

1272. 22MN20

1) na terenie obowiązują ustalenia zawarte w § 10 ust. 1.
2) na terenie, w granicach zgodnie z rysunkiem planu obowiązują ustalenia dla Otuliny Śnieżnickiego Parku Krajobrazowego zawarte w § 8.

1273. 22MN1/RM

1) na terenie obowiązują ustalenia zawarte w § 10 ust. 1, 5.
2) na terenie, w granicach zgodnie z rysunkiem planu obowiązują ustalenia dla strefy ochrony krajobrazu kulturowego „K", ustalonej w § 7.

1274. 22MN1/ME, 22MN2/ME, 22MN3/ME, 22MN4/ /ME

1) na terenie obowiązują ustalenia zawarte w § 10 ust. 1, 2,
2) na terenie, w granicach zgodnie z rysunkiem planu obowiązują ustalenia dla strefy ochrony krajobrazu kulturowego „K", dla strefy ochrony konserwatorskiej "B" oraz dla strefy obserwacji archeologicznej „OW" ustalonych w § 7,
3) na terenie, w granicach zgodnie z rysunkiem planu obowiązują ustalenia dla Otuliny Śnieżnickiego Parku Krajobrazowego zawarte w § 8.

1275. 22MN5/ME

1) na terenie obowiązują ustalenia zawarte w § 10 ust. 1, 2.
2) na terenie, w granicach zgodnie z rysunkiem planu obowiązują ustalenia dla strefy ochrony krajobrazu

kulturowego „K” oraz dla strefy obserwacji archeologicznej „OW” ustalonych w § 7.

1276. 22MN6/ME

1) na terenie obowiązują ustalenia zawarte w § 10 ust. 1, 2.
2) na terenie, w granicach zgodnie z rysunkiem planu obowiązują ustalenia dla strefy ochrony krajobrazu kulturowego „K”, dla strefy ochrony konserwatorskiej "B" oraz dla strefy obserwacji archeologicznej „OW” ustalonych w § 7.

1277. 22MN7/ME

1) na terenie obowiązują ustalenia zawarte w § 10 ust. 1, 2.
2) na terenie, w granicach zgodnie z rysunkiem planu obowiązują ustalenia dla strefy ochrony krajobrazu kulturowego „K” ustalonej w § 7.

1278. 22ME1

1) na terenie obowiązują ustalenia zawarte w § 10 ust. 2 z wyłączeniem ustaleń zawartych w punkcie 4 lit. a i c.
2) na terenie ustala się:
   a) wysokość modernizowanej lub nowo budowanej zabudowy nie może przekroczyć 2 kondygnacji nadziemnych w tym poddasze użytkowe, lecz nie więcej niż 5 m. licząc od poziomu terenu (najniższego) do okapu dachu,
   b) maksymalny wskaźnik intensywności zabudowy 0,4,
3) na terenie, w granicach zgodnie z rysunkiem planu obowiązują ustalenia dla strefy ochrony krajobrazu kulturowego „K” ustalonej w § 7.
4) na terenie, w granicach zgodnie z rysunkiem planu obowiązują ustalenia dla Otuliny Śnieżnickiego Parku Krajobrazowego zawarte w § 8.

1279. 22ME2, 22ME3

1) na terenie obowiązują ustalenia zawarte w § 10 ust. 2 z wyłączeniem ustaleń zawartych w punkcie 4 lit. a i c,
2) na terenie ustala się:
   a) wysokość modernizowanej lub nowo budowanej zabudowy nie może przekroczyć 2 kondygnacji nadziemnych w tym poddasze użytkowe, lecz nie więcej niż 5 m licząc od poziomu terenu (najniższego) do okapu dachu,
   b) maksymalny wskaźnik intensywności zabudowy 0,4,
3) na terenie, w granicach zgodnie z rysunkiem planu obowiązują ustalenia dla Otuliny Śnieżnickiego Parku Krajobrazowego zawarte w § 8.

1280. 22ME4

1) na terenie obowiązują ustalenia zawarte w § 10 ust. 2.

1281. 22ME1/UT, 22ME2/UT

Przeznaczenie podstawowe – **zabudowa mieszkaniowo-rekreacyjna** o podwyższonym standardzie ekologicznym oraz usługi turystyki obejmujące: małe hotele, pensjonaty, ośrodki wypoczynkowe, pola biwakowe, campingi, oraz obiekty związane z obsługą ruchu turystycznego:

1) Przeznaczenie uzupełniające:
   a) zabudowa mieszkaniowa jednorodzinna,
   b) usługi handlu, gastronomii,
   c) obiekty sportowe,
   d) zieleń urządzona,
   e) urządzenia towarzyszące w tym: drogi wewnętrzne prywatne, miejsca parkingowe, infrastruktura techniczna, obiekty gospodarce i garażowe.
2) Zasady ochrony i kształtowania ładu przestrzennego:
   a) Ustala się zakaz lokalizacji wszelkich obiektów usługowo-rzemieślniczych i produkcyjnych, magazynowych oraz trwałego składowania surowców i materiałów masowych,
   b) ogrodzenia posesji od strony terenów publicznych (dróg) należy wykonywać wyłącznie jako ażurowe, z przewagą materiałów naturalnych (drewno, kamień, materiały ceramiczne, zamiennie dopuszcza się okładziny imitujące piaskowiec lub ceramikę), dopuszcza się również stosowanie żywopłotów,
   c) bryłą budynku należy nawiązać do istniejącej w sąsiedztwie zabudowy, o walorach i charakterze regionalnym,
   d) ustala się obowiązek wydzielenia w obrębie własności miejsc postojowych dla samochodów użytkowników stałych i przebywających okresowo,
   e) dla nowych obiektów lokalizowanych przy drogach głównych i zbiorczych należy organizować wjazdy na drogi niżej sklasyfikowane.
3) Parametry i wskaźniki kształtowania zabudowy i zagospodarowania terenu:
   a) wysokość modernizowanej lub nowo budowanej zabudowy nie może przekroczyć 3 kondygnacji nadziemnych w tym poddasze użytkowe, lecz nie więcej niż 8 m licząc od poziomu terenu (najniższego) do okapu dachu,
   b) dopuszcza się przeznaczanie pod zabudowę (w tym utwardzone nawierzchnie, dojścia i dojazdy, parkingi i tarasy) maksymalnie do 50% powierzchni działek, pozostałą część należy użytkować jako czynną biologicznie (trawniki, zieleń ozdobna, ogrody itp.),
   c) ustala się maksymalny wskaźnik intensywności zabudowy – 0,6
      a) ustala się jako obowiązujące stosowanie w modernizowanych i nowo projektowanych budynkach mieszkalnych połaci dachowych od 30 do 60°, w układzie symetrycznym, dopuszcza się dachy wielospadowe,
      b) pokrycie dachów – dachówką ceramiczną lub innymi materiałami o fakturze dachówkopodobnej, dopuszcza się stosowanie materiałów naturalnych odpowiednio zabezpieczonych do stanu niepalności,
   d) ustala się nieprzekraczalne linie zabudowy od dróg w par. 5.

1282. 22UKs1

1) na terenie obowiązują ustalenia zawarte w § 10 ust. 12.

2) na terenie, w granicach zgodnie z rysunkiem planu obowiązują ustalenia dla strefy ochrony krajobrazu kulturowego „K”, dla strefy ścisłej ochrony konserwatorskiej "A" oraz dla strefy obserwacji archeologicznej „OW” ustalonych w § 7.
3) na terenie, w granicach zgodnie z rysunkiem planu obowiązują ustalenia dla Otuliny Śnieżnickiego Parku Krajobrazowego zawarte w § 8.

1283. 22UO1/UK

1) na terenie obowiązują odpowiednio do rodzaju realizowanej zabudowy ustalenia zawarte w § 10 ust. 8, 11.
2) na terenie, w granicach zgodnie z rysunkiem planu obowiązują ustalenia dla strefy ochrony krajobrazu kulturowego „K” oraz dla strefy obserwacji archeologicznej „OW” ustalonych w § 7.

1284. 22UT1, 22UT2, 22UT3

1) na terenie obowiązują ustalenia zawarte w § 10 ust. 15.
2) na terenie, w granicach zgodnie z rysunkiem planu obowiązują ustalenia dla strefy ochrony krajobrazu kulturowego „K" ustalonej w § 7.
3) na terenie, w granicach zgodnie z rysunkiem planu obowiązują ustalenia dla Otuliny Śnieżnickiego Parku Krajobrazowego zawarte w § 8.

1285. 22UT4, 22UT5, 22UT6, 22UT7

1) na terenie obowiązują ustalenia zawarte w § 10 ust. 15.

1286. 22UI1

1) na terenie obowiązują ustalenia zawarte w § 10 ust. 13.
2) na terenie, w granicach zgodnie z rysunkiem planu obowiązują ustalenia dla strefy ochrony krajobrazu kulturowego „K" oraz dla strefy obserwacji archeologicznej „OW” ustalonych w § 7.
3) na terenie, w granicach zgodnie z rysunkiem planu obowiązują ustalenia dla Otuliny Śnieżnickiego Parku Krajobrazowego zawarte w § 8.

1287. 22UI2

1) na terenie obowiązują ustalenia zawarte w § 10 ust. 13.
2) na terenie, w granicach zgodnie z rysunkiem planu obowiązują ustalenia dla strefy ochrony krajobrazu kulturowego „K", dla strefy ochrony konserwatorskiej "B" oraz dla strefy obserwacji archeologicznej „OW” ustalonych w § 7.

1288. 22WS1, 22ZW2, 22WS3, 22WS4, 22ZW5

1) na terenie obowiązują ustalenia zawarte w § 10 ust. 34.

USTALENIA KOŃCOWE

§ 12

Ustala się następujące stawki procentowe w stosunku do wzrostu wartości nieruchomości objętych niniejszym planem, służące naliczeniu jednorazowej opłaty uiszczanej przez właścicieli nieruchomości, w przypadku ich zbycia w ciągu 5 lat od dnia, w którym ustalenia niniejszego planu stały się obowiązujące.
1) tereny nowo projektowanej zabudowy MN, MU, MW, ME, UT, U, P, PBS, RM, PG, RU, R/E, 10%.

§ 13

Z granic opracowania planu wyłączono teren, dla którego obowiązuje miejscowy plan zagospodarowania przestrzennego uchwalony po roku 1994.

§ 14

Wykonanie niniejszej uchwały powierza się Burmistrzowi Miasta i Gminy Międzylesie.

§ 15

Niniejsza uchwała wchodzi w życie po upływie 30 dni od daty ogłoszenia w Dzienniku Urzędowym Województwa Dolnośląskiego.

PRZEWODNICZĄCY
RADY MIEJSKIEJ

JERZY MARCINEK

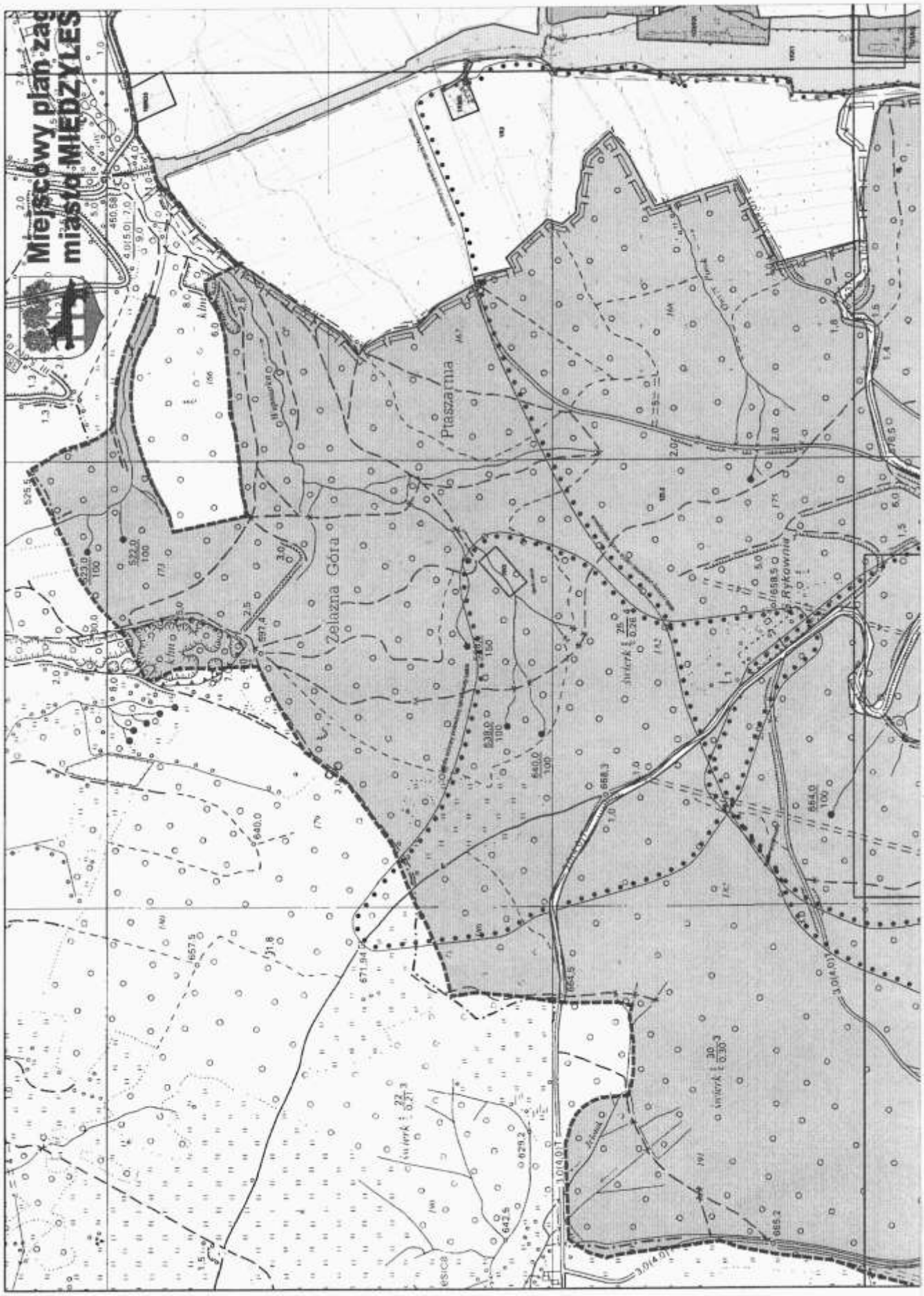

Załącznik 1 arkusz 1 - Międzylesie

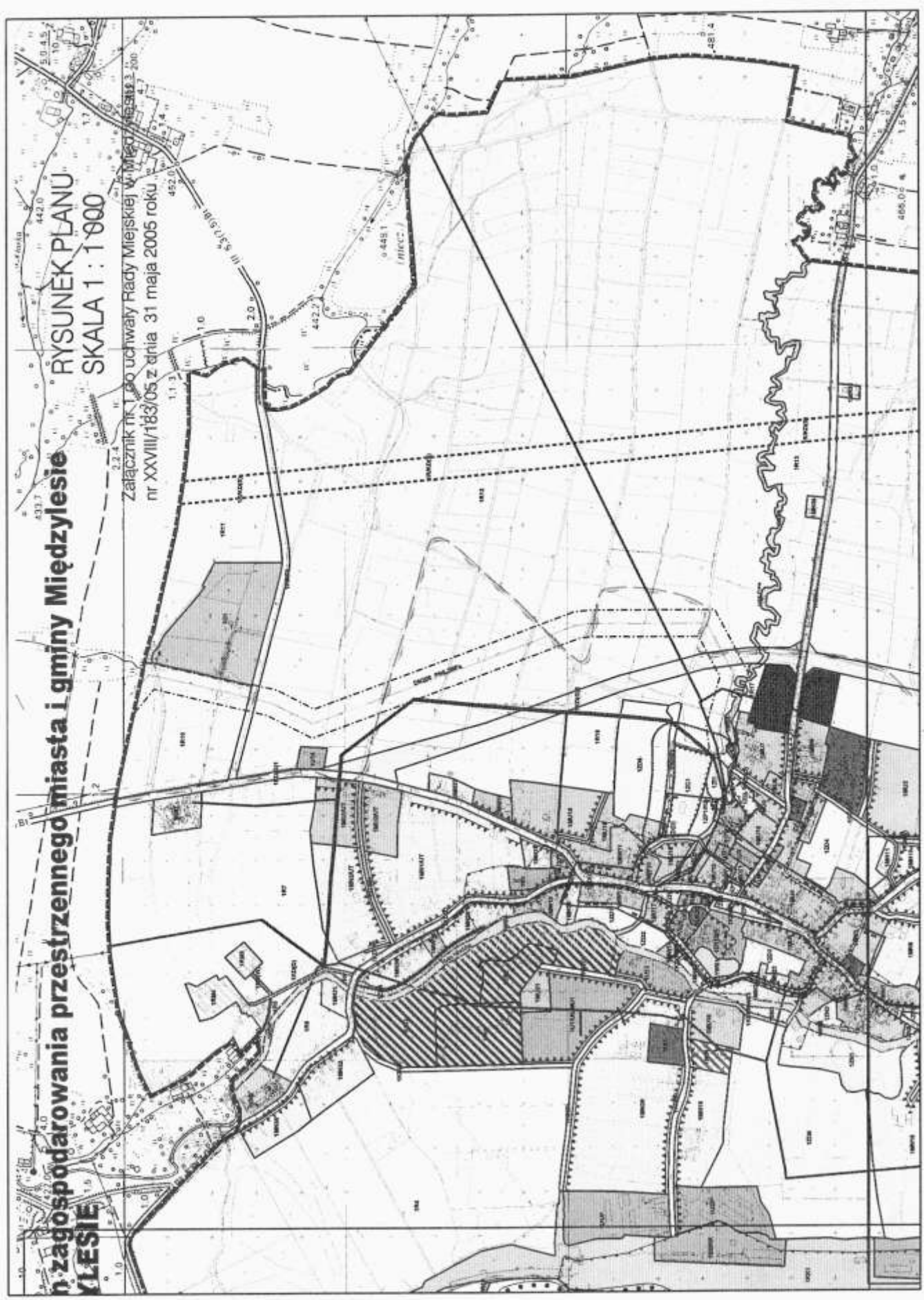

Załącznik 1 arkusz 2 - Międzylesie

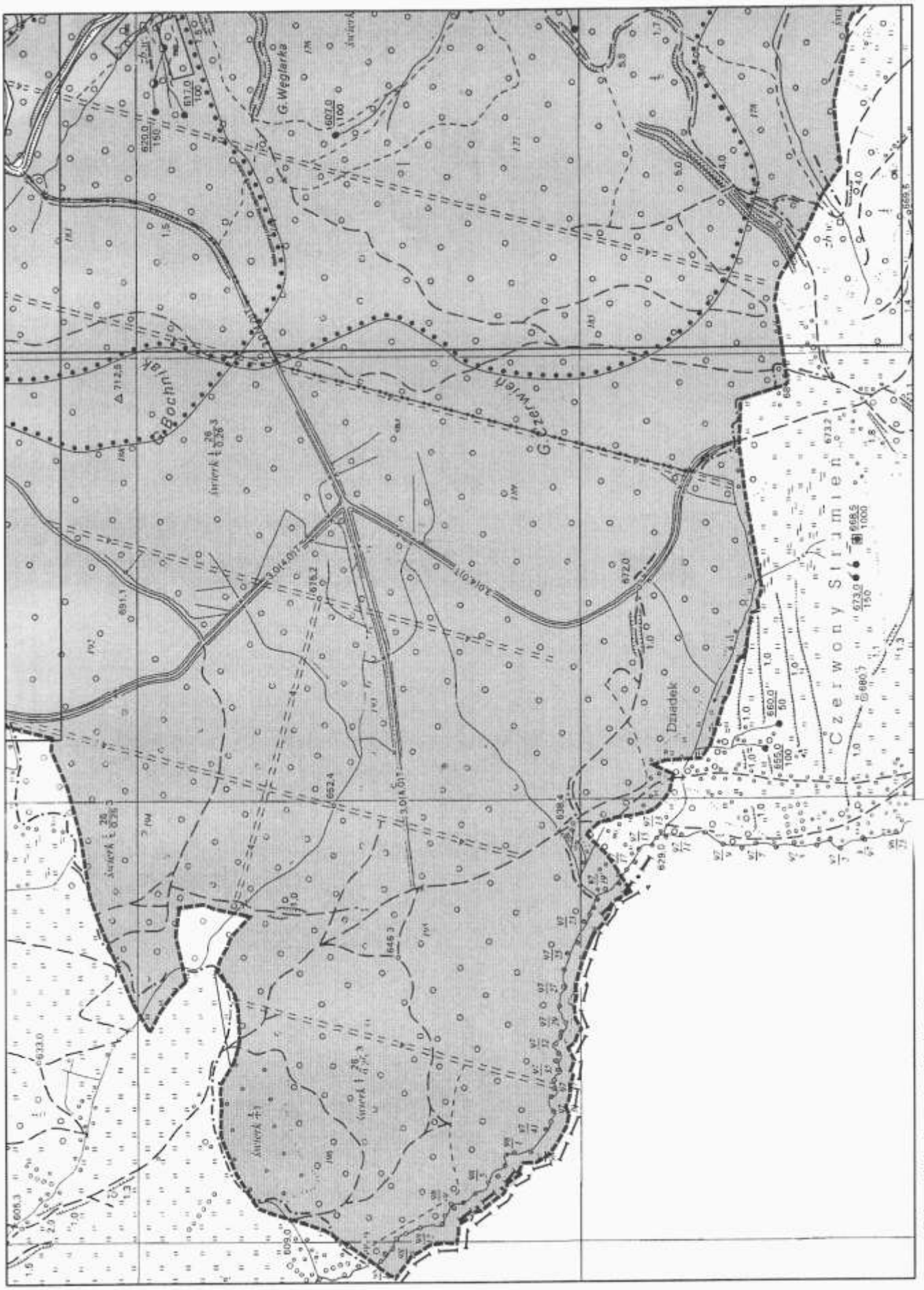
G. Węglarka
G. Bochnak
G. Czerwień
Dziadek
"Czerwony Strumień"
Załącznik 1 arkusz 3 - Międzylesie

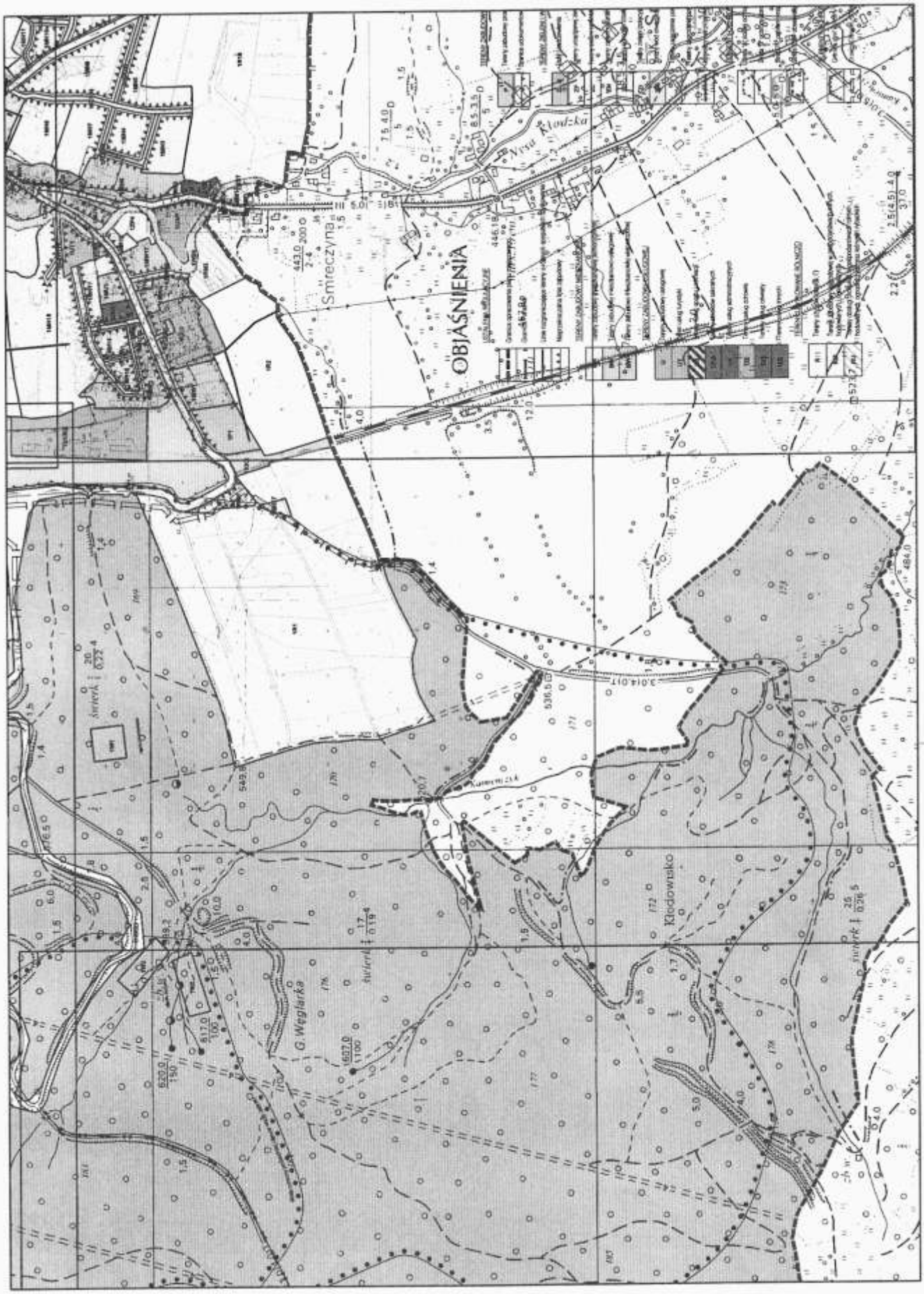

Załącznik 1 arkusz 4 - Międzylesie

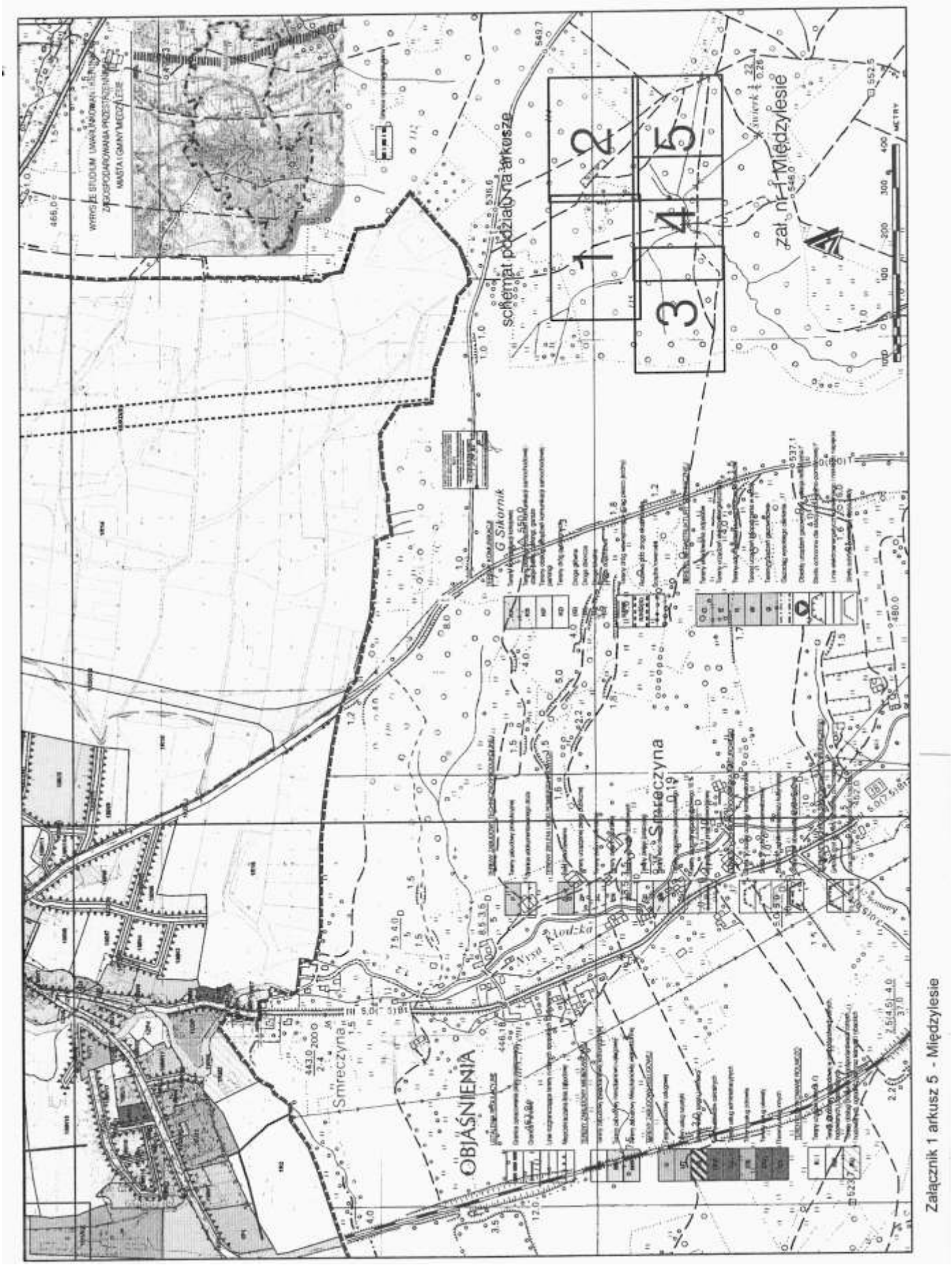

Załącznik 1 arkusz 5 - Międzylesie

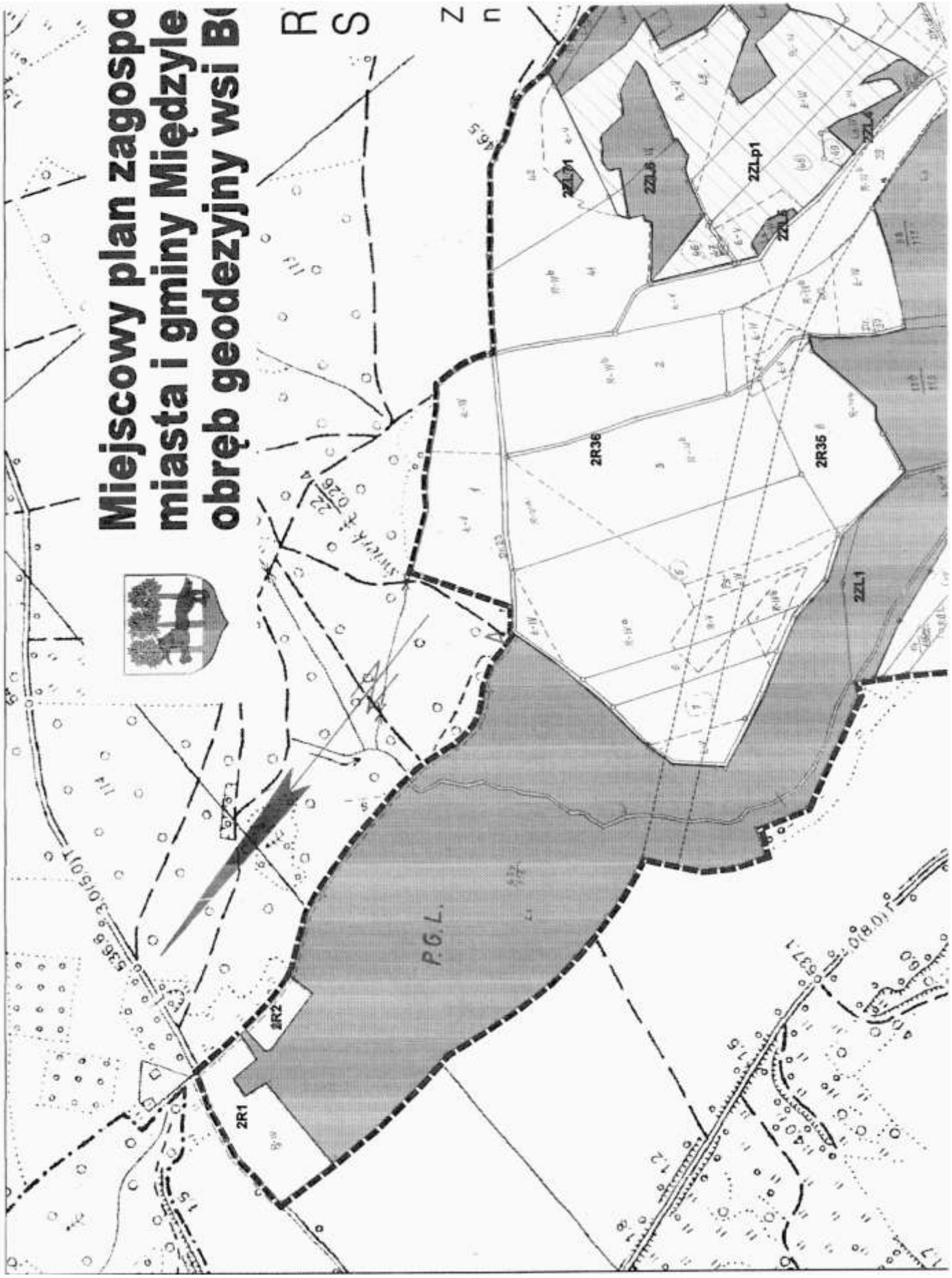
Miejscowy plan zagospo
miasta i gminy Międzyle
obręb geodezyjny wsi B
2R1
2R2
2R36
2R35
2ZL1
2ZLp1
2ZL6
2ZL11
P.G.L.

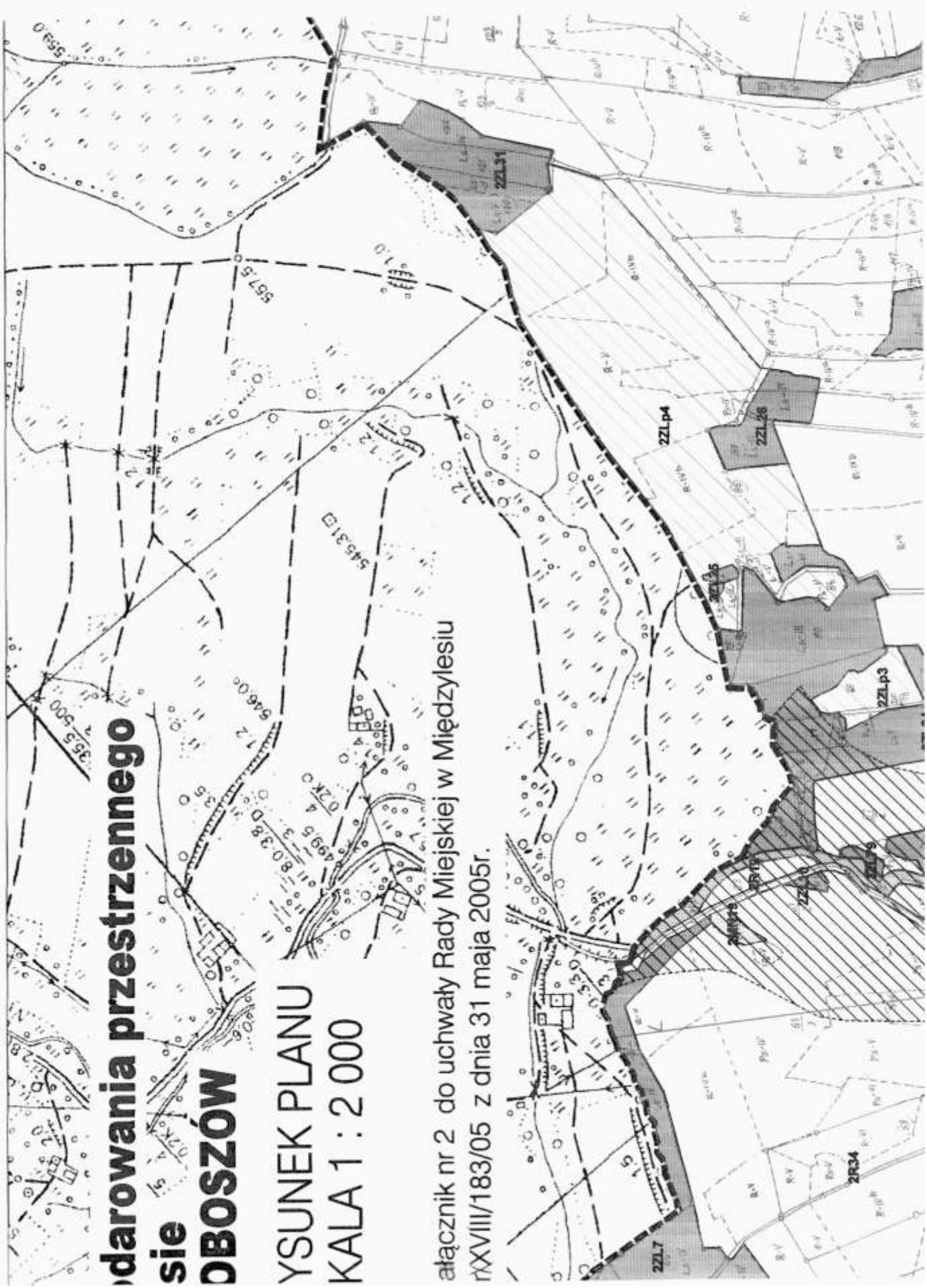
darowania przestrzennego
sie
DBOSZÓW
YSUNEK PLANU
KALA 1 : 2 000
ałącznik nr 2 do uchwały Rady Miejskiej w Międzylesiu
rXVIII/183/05 z dnia 31 maja 2005r.
2ZL31
2ZL26
2ZL p4
2ZL p3
2ZL9
2R34
2ZL7
557,5
553,0
545,31
546,0
535,500

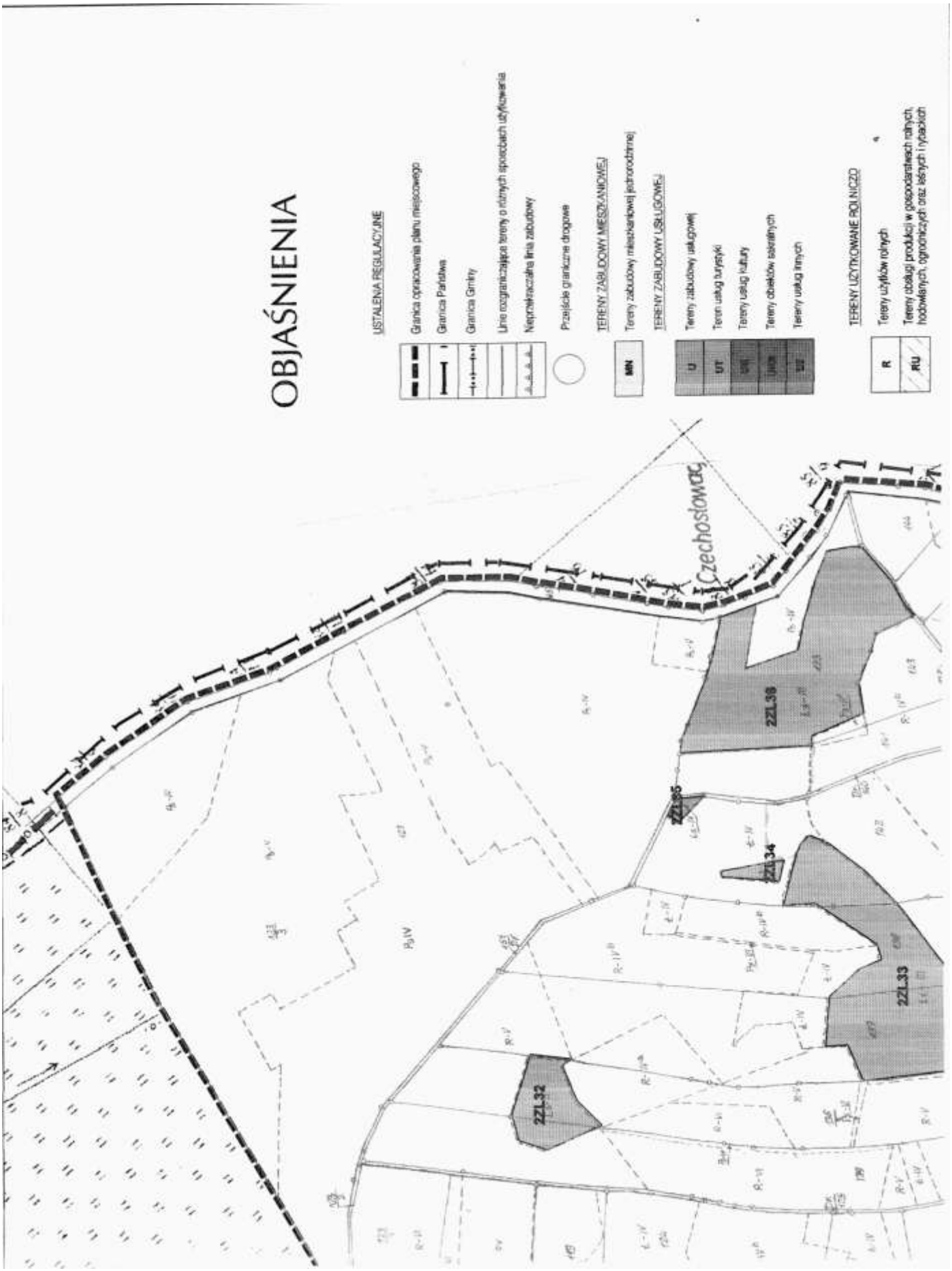
OBJAŚNIENIA
USTALENIA REGULACYJNE
Granica opracowania planu miejscowego
Granica Państwa
Granica Gminy
Linie ograniczające tereny o różnych sposobach użytkowania
Nieprzekraczalna linia zabudowy
Przejście graniczne drogowe
TERENY ZABUDOWY MIESZKANIOWEJ
Tereny zabudowy mieszkaniowej jednorodzinnej
MN
TERENY ZABUDOWY USŁUGOWEJ
Tereny zabudowy usługowej
U
Teren usług turystyki
UT
Tereny usług kultury
UK
Tereny obiektów sakralnych
UKS
Tereny usług innych
UI
TERENY UŻYTKOWANIE ROLNICZE
Tereny użytków rolnych
R
Tereny obsługi produkcji w gospodarstwach rolnych, hodowlanych, ogrodniczych oraz leśnych i rybackich
RU
Czechosłowacja
22L38
22L35
22L34
22L33
22L32

2R
2ZLp2
2ZL1
2R3
2ZL2
2KD(G)1
2KS1
2ZL17
2ZL13
2ZL16
2ZL77
2MN12
2MN16
2MN9
2KD(G)3
2R26
2R25
2MN8
2MN13
2MN7
2R30
2R29
2ZL11
2ZL76
2ZL14
2KD(G)4
2MN6
2ZL12
2R4
2R22
2MN62
2MN61
2R21
2R29
2ZL72
2ZL18
2R19
Smieczyna

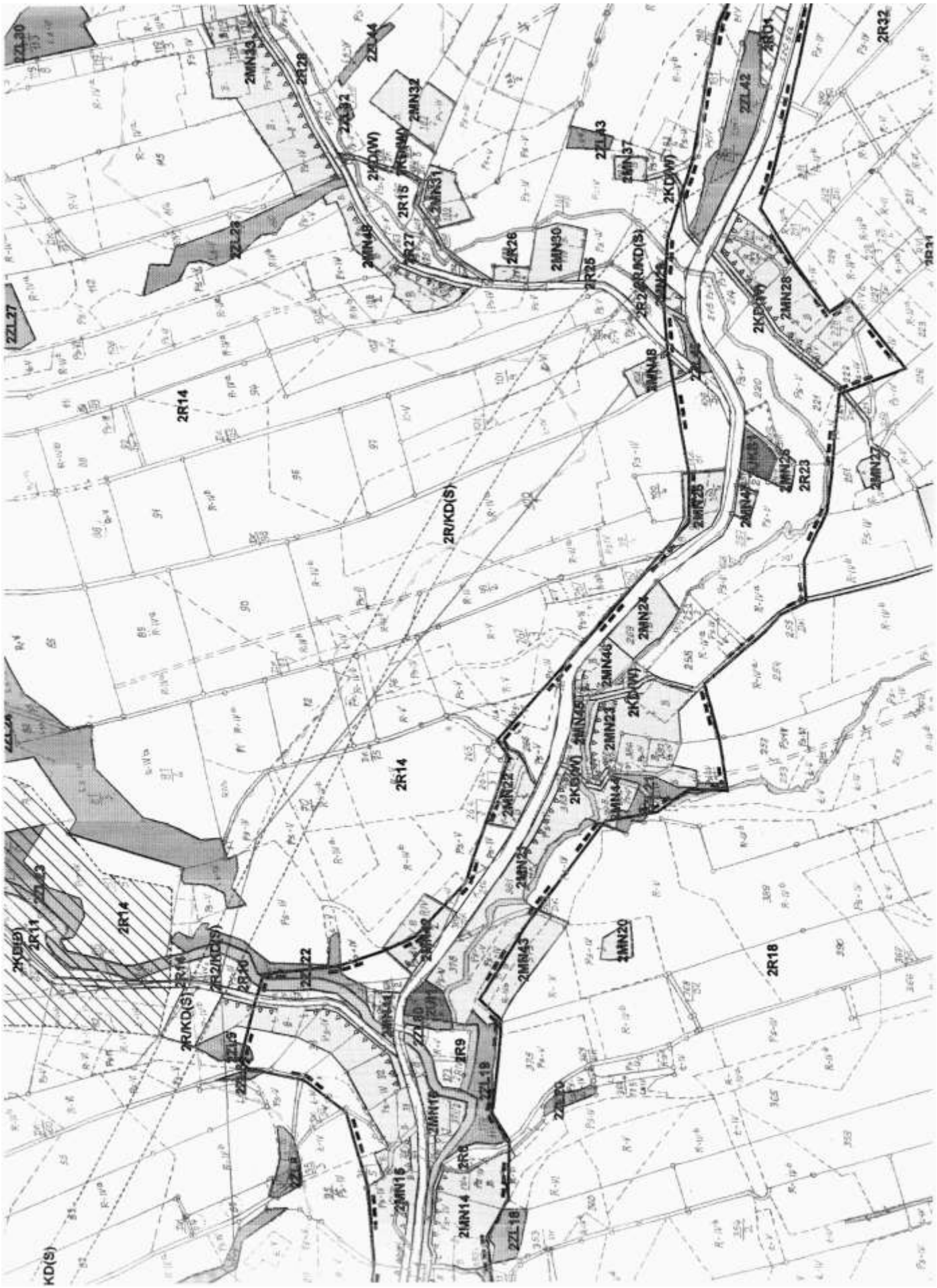
2ZL30
2MN33
2R28
2ZL44
2ZL32
2MN32
2KD(W)
2R15
2MN31
2ZL23
2MN48
2R27
2R26
2MN30
2R25
2ZL43
2MN37
2ZL42
2R31
2R32
2ZL27
2R14
2MN18
2MN28
2R23
2MN27
2R/KD(S)
2MN24
2MN46
2MN45
2MN22
2MN44
2MN43
2MN20
2R18
2KD(B)
2R11
2ZL3
2R10
2R9
2ZL18
2MN14
2MN15
2R8
2ZL20
KD(S)

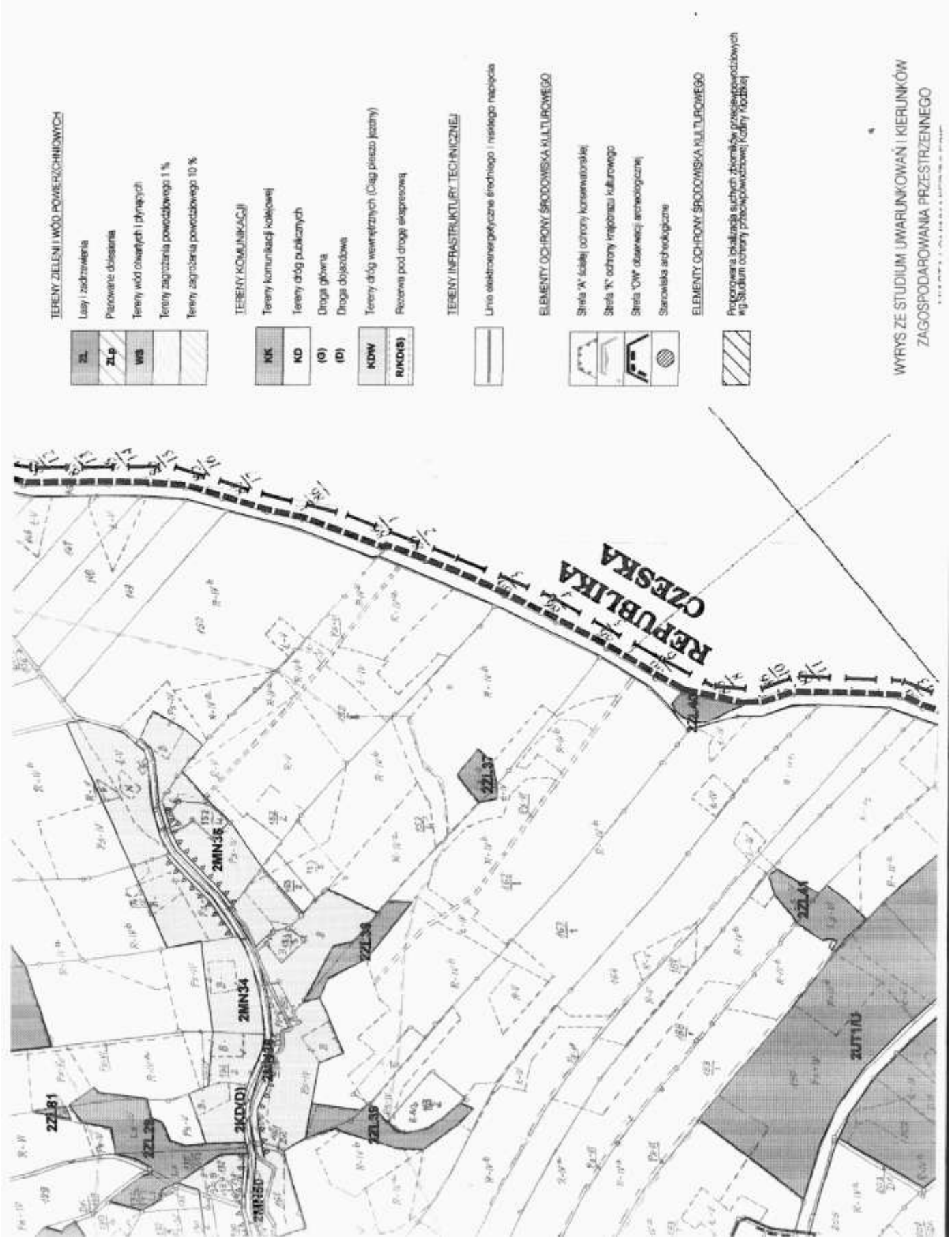
TERENY ZIELENI I WÓD POWIERZCHNIOWYCH
ZL Lasy i zadrzewienia
ZLp Planowane dosadzenia
Wś Tereny wód otwartych i płynących
Tereny zagrożenia powodziowego 1 %
Tereny zagrożenia powodziowego 10 %
TERENY KOMUNIKACJI
KK Tereny komunikacji kolejowej
KD Tereny dróg publicznych
(G) Droga główna
(D) Droga dojazdowa
KDW Tereny dróg wewnętrznych (Ciąg pieszo jezdny)
R/KD(S) Rezerwa pod drogę ekspresową
TERENY INFRASTRUKTURY TECHNICZNEJ
Linie elektroenergetyczne średniego i niskiego napięcia
ELEMENTY OCHRONY ŚRODOWISKA KULTUROWEGO
Strefa "A" ścisłej ochrony konserwatorskiej
Strefa "K" ochrony krajobrazu kulturowego
Strefa "OW" obserwacji archeologicznej
Stanowiska archeologiczne
ELEMENTY OCHRONY ŚRODOWISKA KULTUROWEGO
Propozycja lokalizacja suchych zbiorników przeciwpowodziowych wg Studium ochrony przeciwpowodziowej Kotliny Kłodzkiej
WYRYS ZE STUDIUM UWARUNKOWAŃ I KIERUNKÓW
ZAGOSPODAROWANIA PRZESTRZENNEGO
REPUBLIKA CZESKA
2ZL 81
2ZL 29
2KD(D)
2MN35
2MN34
2ZL 36
2ZL 37
2ZL 46
2UT1U

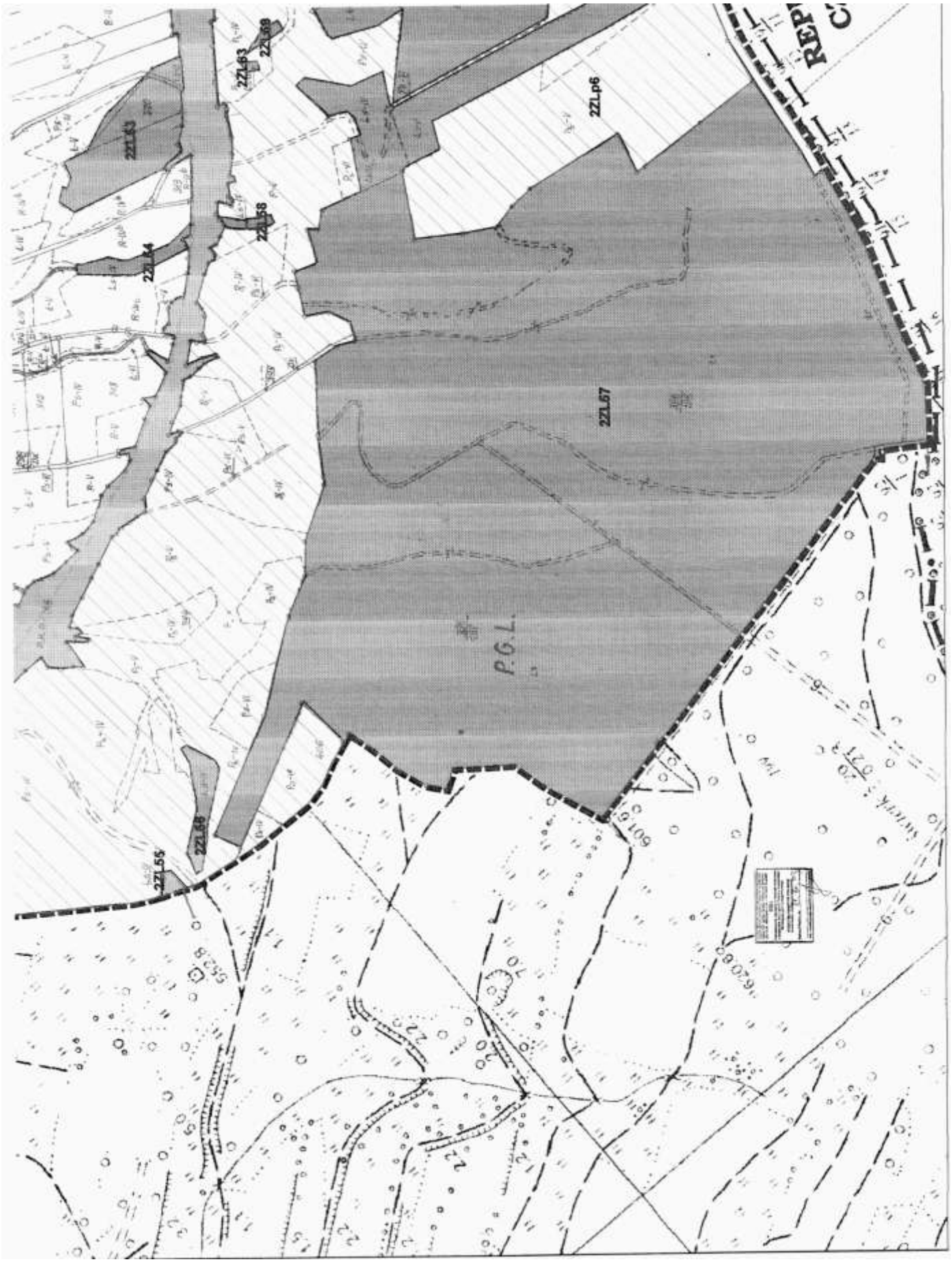
22Lp6
22Lp7
22Lp8
22Lp9
22Lp3
22Lp4
22Lp5
22Lp1
22Lp2
22Lp3
22Lp4
22Lp5
22Lp6
22Lp7
22Lp8
22Lp9
P.G.L.

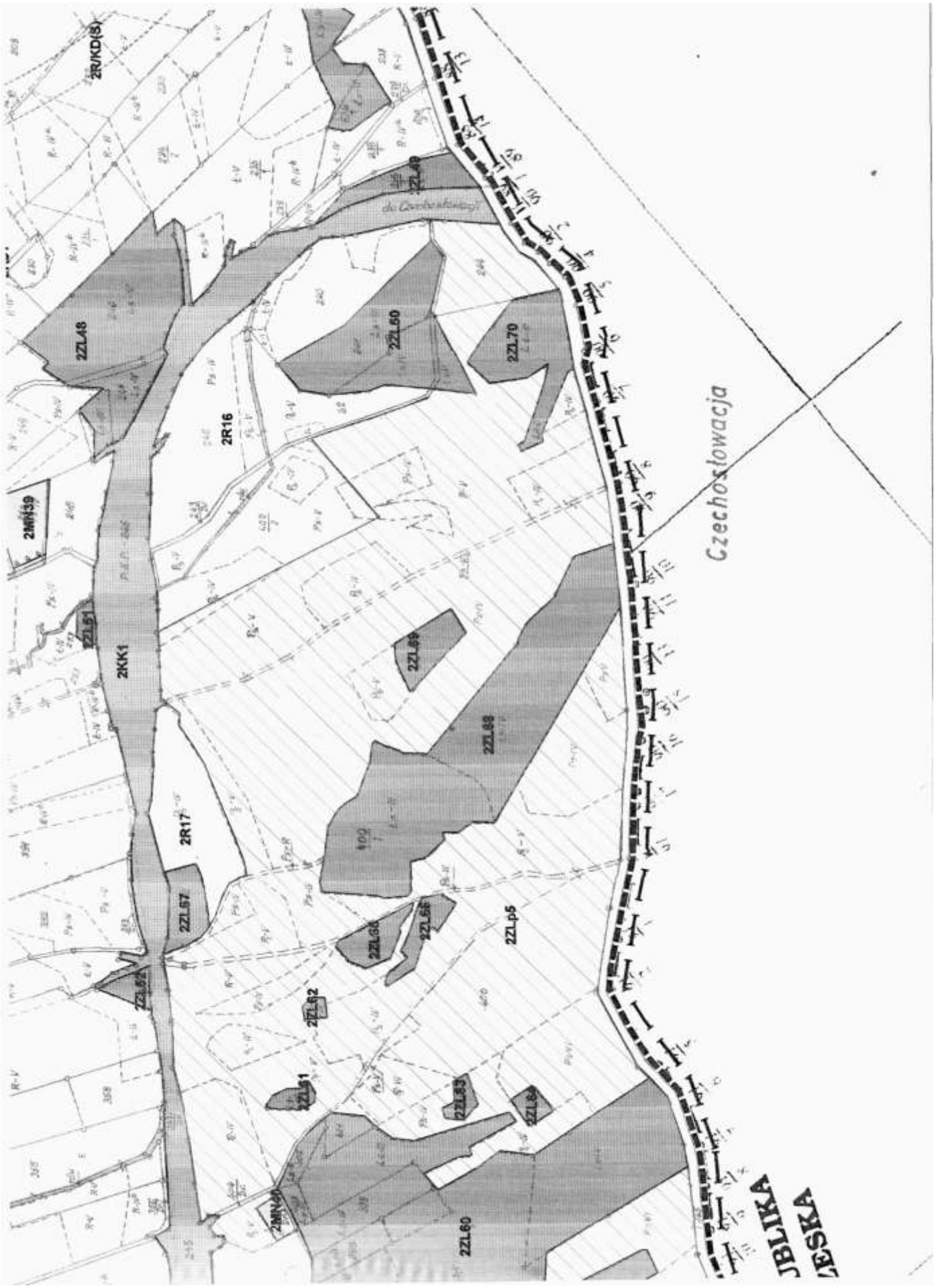
2R/KD(S)
2ZL49
2ZL48
2ZL50
2ZL70
2R16
2MN/39
2ZL51
2KK1
2ZL69
2ZL68
2R17
2ZL67
2ZL66
2ZL65
2ZL52
2ZL62
2ZL61
2ZL63
2ZL64
2ZL60
Czechosłowacja

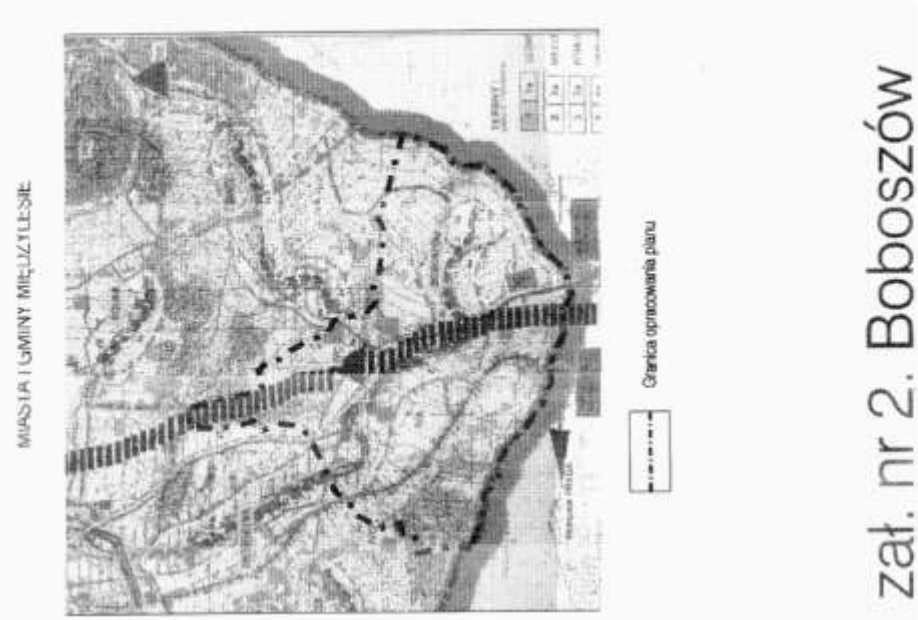

zał. nr 2. Boboszów

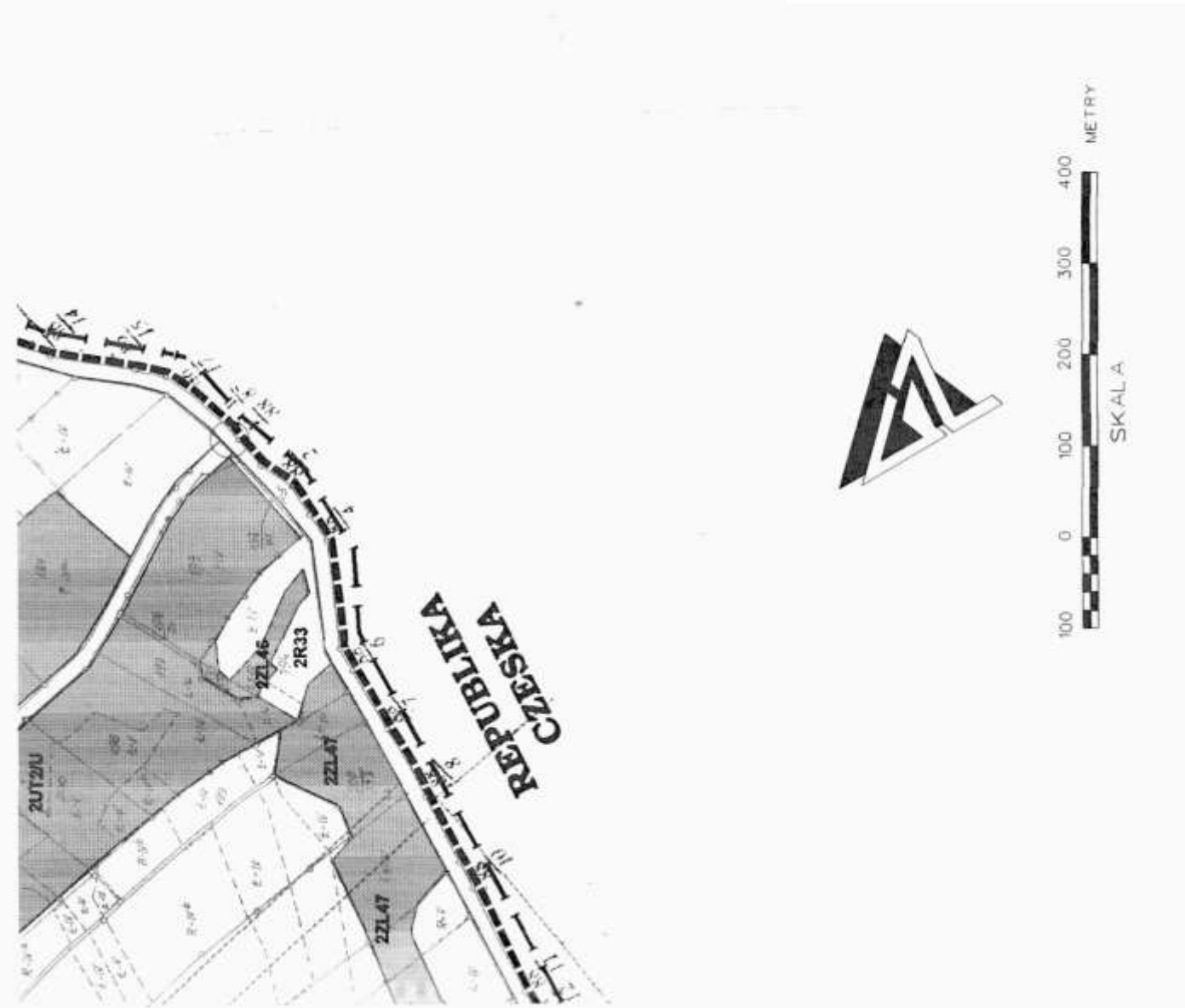

Miej
zag
mia
obre
RYS
SKA
Załącz
nr XVII
470,20
3ZL1
3ZL
3ZL
3ZL
3MN4
3R16
3R9
3R1
448,2
472,3
449,6
5,0165
Gora
ESIE
Obręb Międzylesie

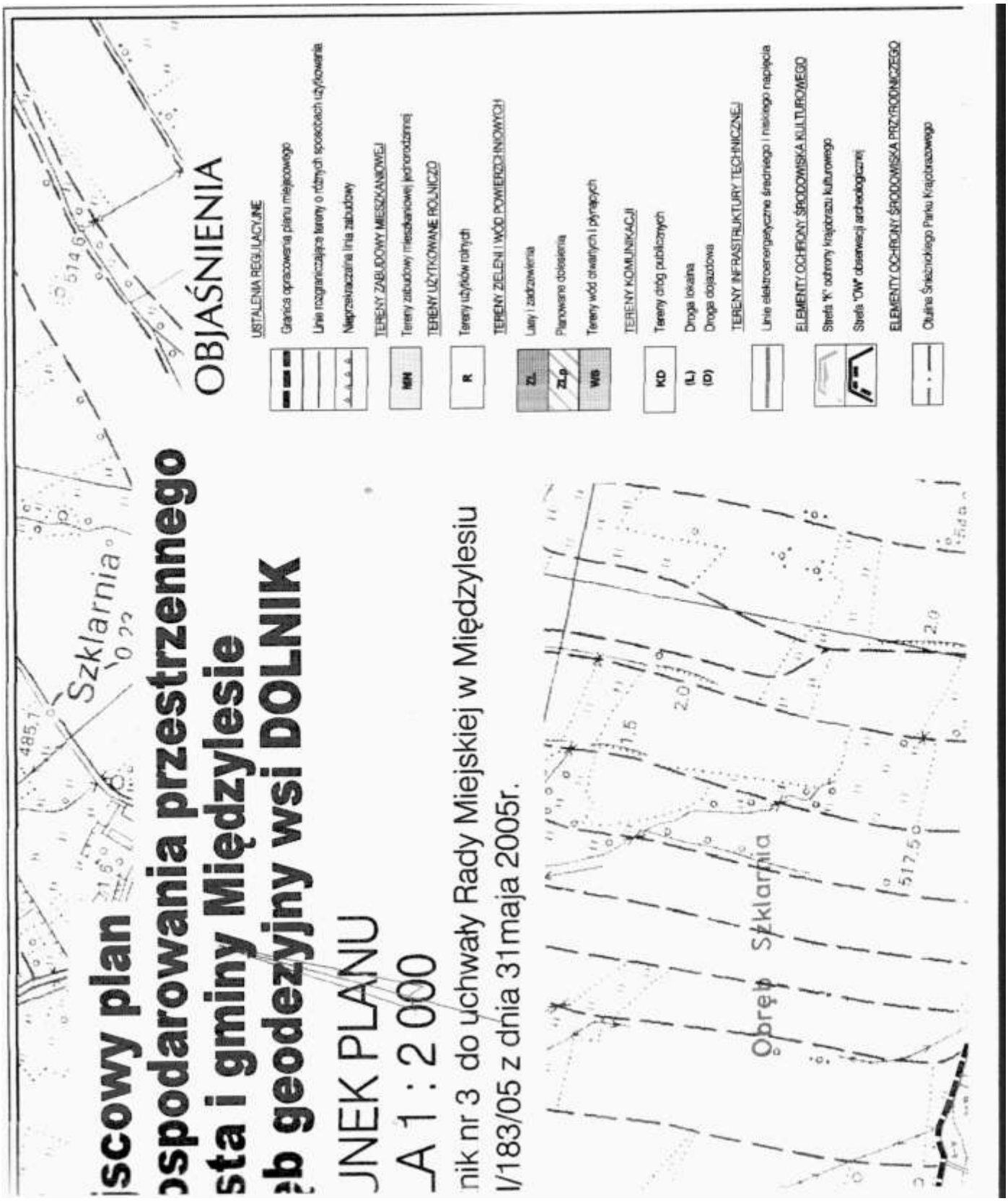
iscowy plan
ospodarowania przestrzennego
sta i gminy Międzylesie
eb geodezyjny wsi DOLNIK
JNEK PLANU
A 1 : 2 000
nik nr 3 do uchwały Rady Miejskiej w Międzylesiu
I/183/05 z dnia 31maja 2005r.
OBJAŚNIENIA
USTALENIA REGULACYJNE
Granica opracowania planu miejscowego
Linie rozgraniczające tereny o różnych sposobach użytkowania
Nieprzekraczalna linia zabudowy
TERENY ZABUDOWY MIESZKANIOWEJ
MN
Tereny zabudowy mieszkaniowej jednorodzinnej
TERENY UŻYTKOWANIE ROLNICZE
R
Tereny użytków rolnych
TERENY ZIELENI I WÓD POWIERZCHNIOWYCH
ZL
Lasy i zadrzewienia
ZLp
Planowane doleśienia
WS
Tereny wód otwartych i płynących
TERENY KOMUNIKACJI
KD
Tereny dróg publicznych
(L)
Droga lokalna
(D)
Droga dojazdowa
TERENY INFRASTRUKTURY TECHNICZNEJ
Linie elektroenergetyczne średniego i niskiego napięcia
ELEMENTY OCHRONY ŚRODOWISKA KULTUROWEGO
Strefa "K" ochrony krajobrazu kulturowego
Strefa "OW" obserwacji archeologicznej
ELEMENTY OCHRONY ŚRODOWISKA PRZYRODNICZEGO
Otulina Śnieżnickiego Parku Krajobrazowego
Szklarnia
485,1
514,6
517,5
Obręb Szklarnia

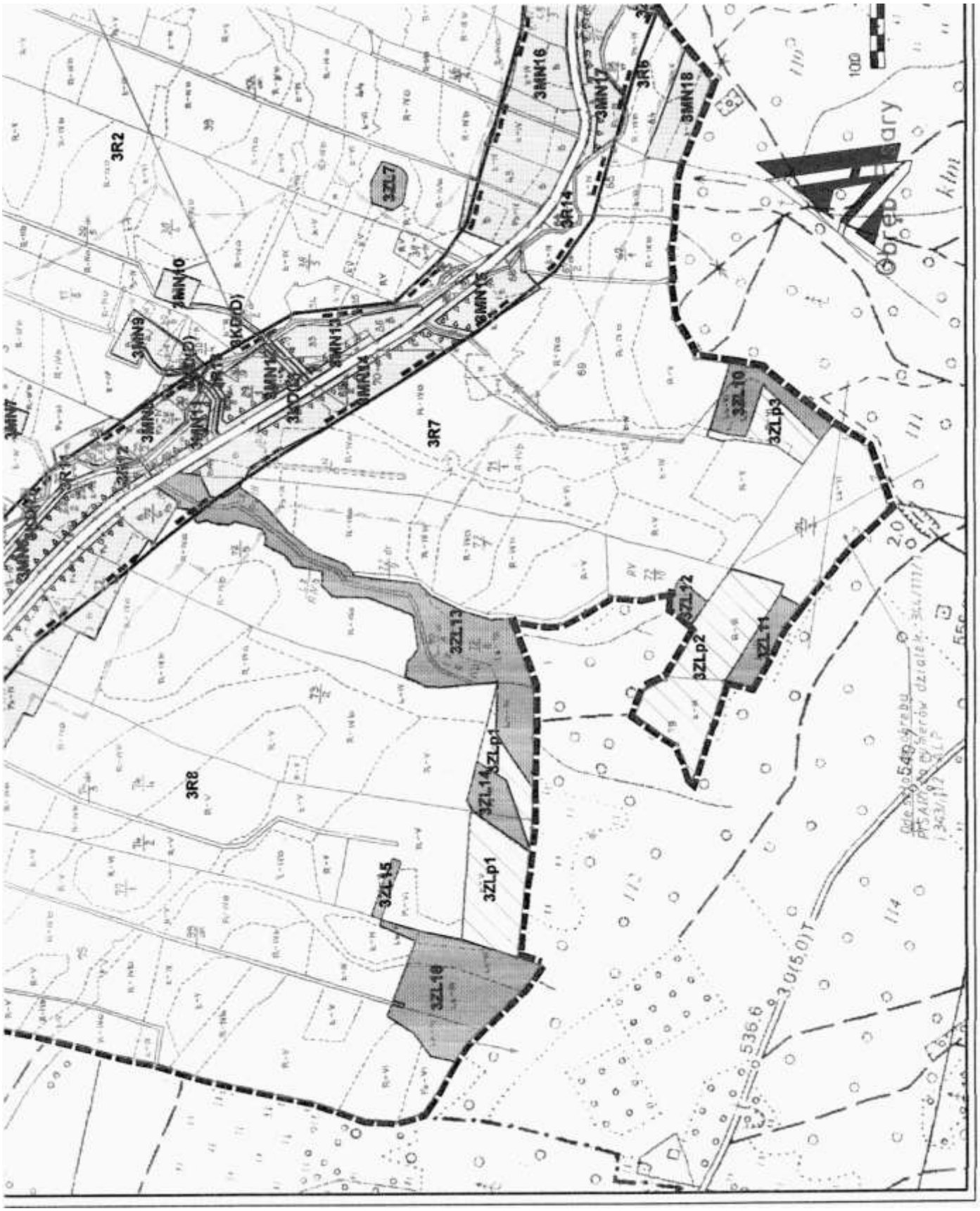
3R2
3ZL7
3MN16
3MN17
3R6
3MN18
3R14
3MN10
3MN9
3MN15
3MN14
3R7
3ZL10
3ZLp3
3ZL12
3ZL11
3ZLp2
3ZL13
3ZLp1
3ZL14
3R8
3ZL15
3ZL16
536,6
100

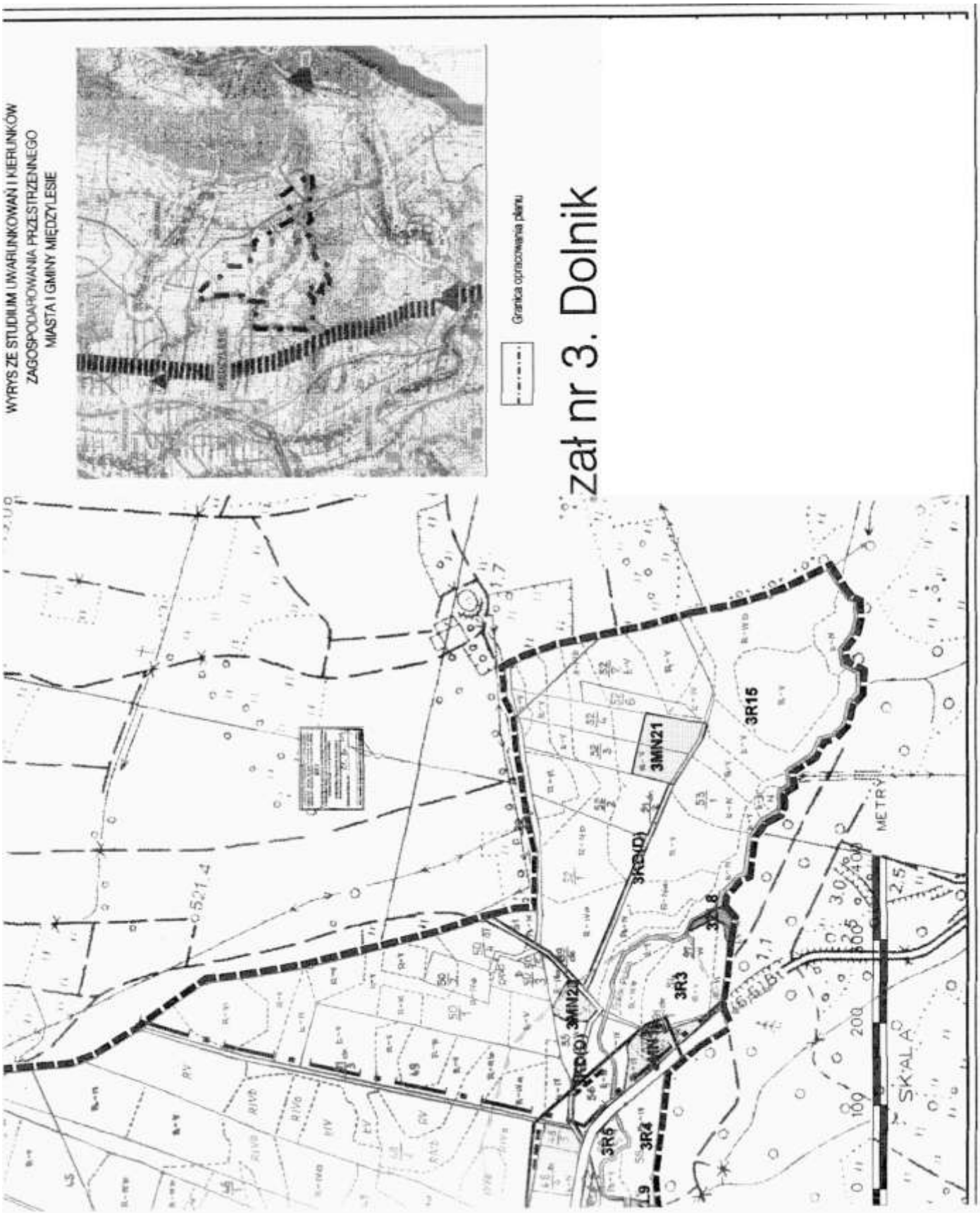
WYRYS ZE STUDIUM UWARUNKOWAŃ I KIERUNKÓW
ZAGOSPODAROWANIA PRZESTRZENNEGO
MIASTA I GMINY MIĘDZYLESIE
Granica opracowania planu
zał nr 3. Dolnik
3MN21
3R15
3RD(D)
3R8
3R3
3MN2
3RD(D)
3R5
3R4
SKALA
METRY

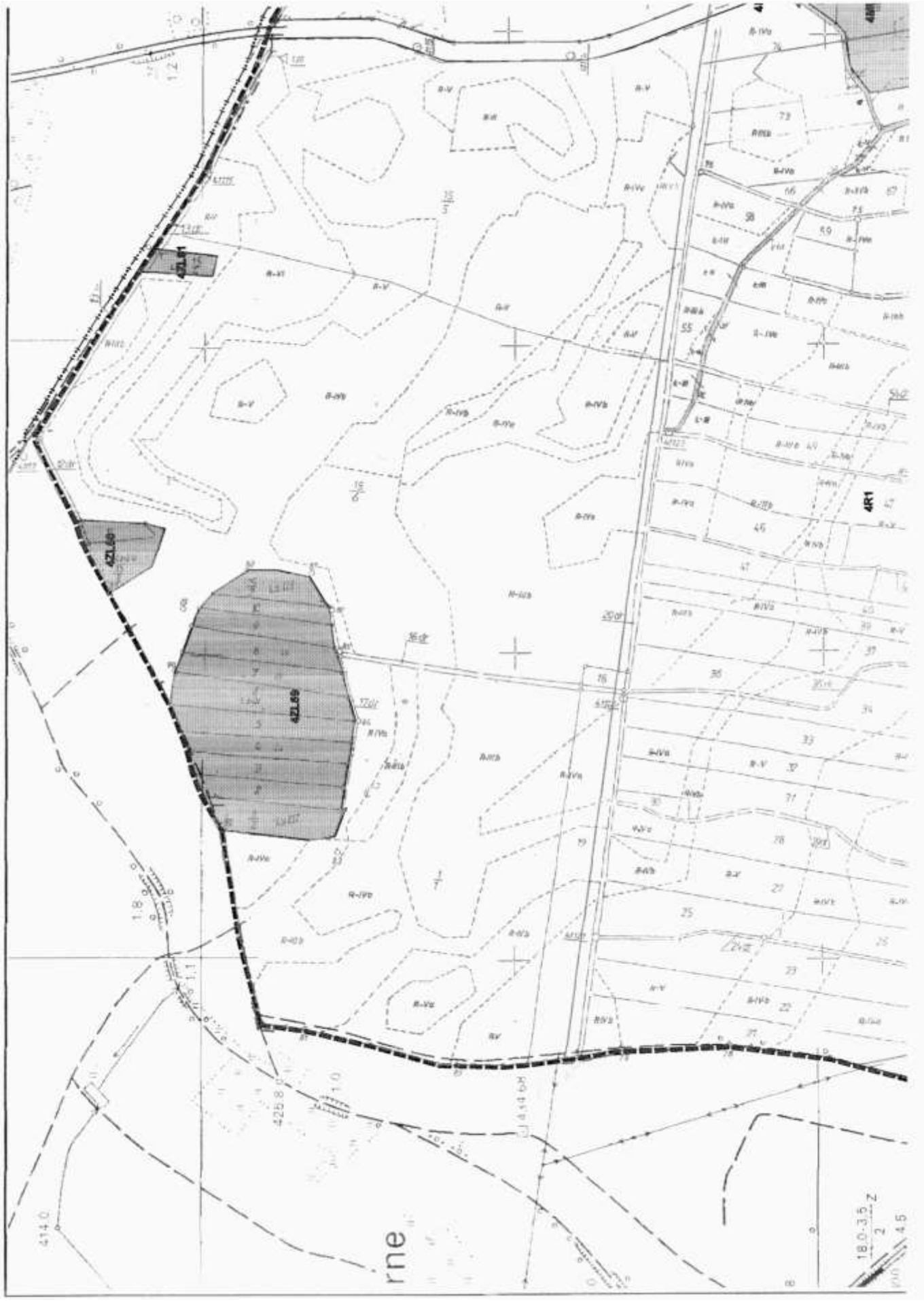
421.61
421.60
421.59
4R1
rne

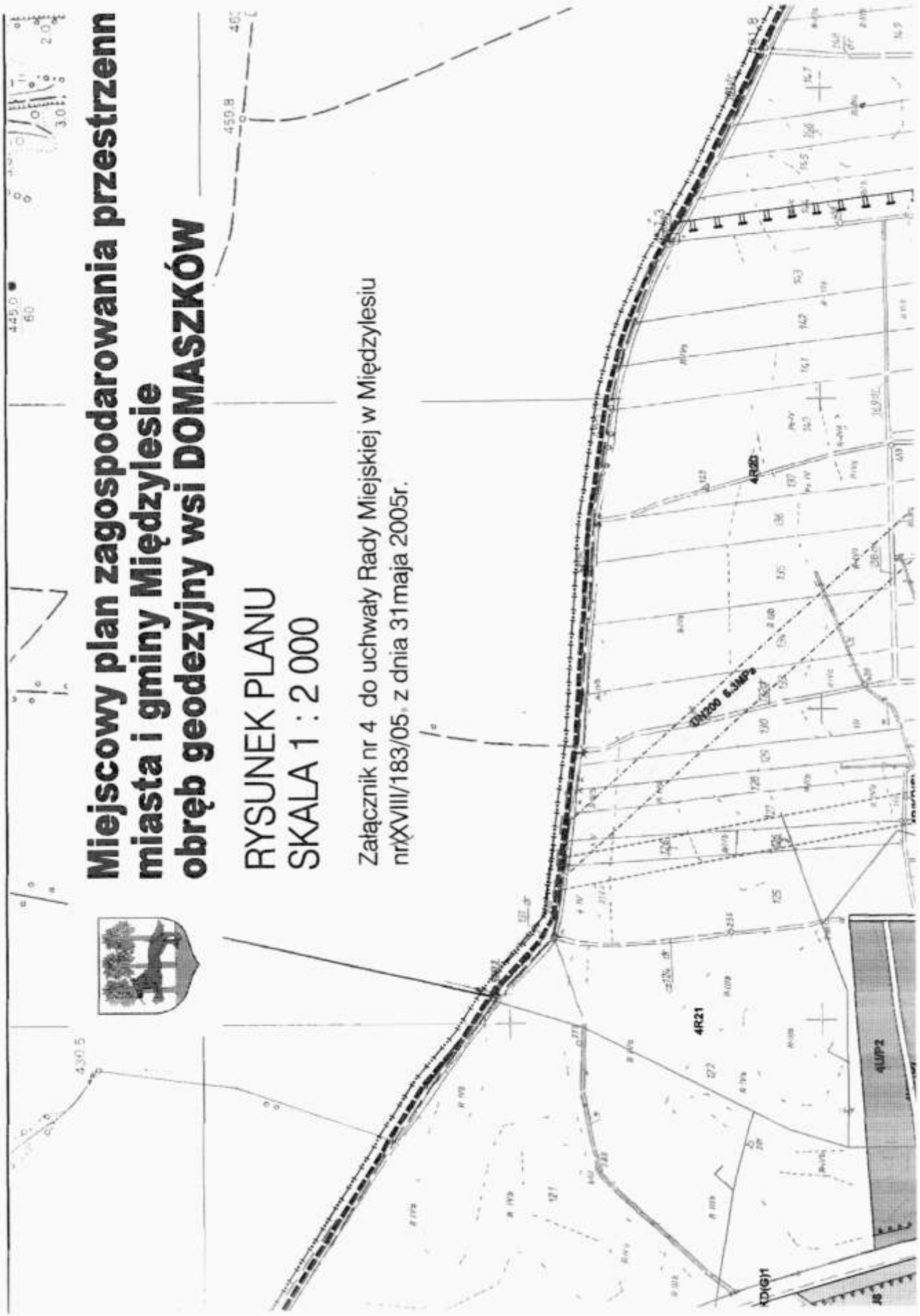
Miejscowy plan zagospodarowania przestrzenn
miasta i gminy Międzylesie
obręb geodezyjny wsi DOMASZKÓW
RYSUNEK PLANU
SKALA 1 : 2 000
Załącznik nr 4 do uchwały Rady Miejskiej w Międzylesiu
nr XVIII/183/05 z dnia 31maja 2005r.
4R21
4R20
4U/P2
DN200 0,3MPa
445,0
459,8

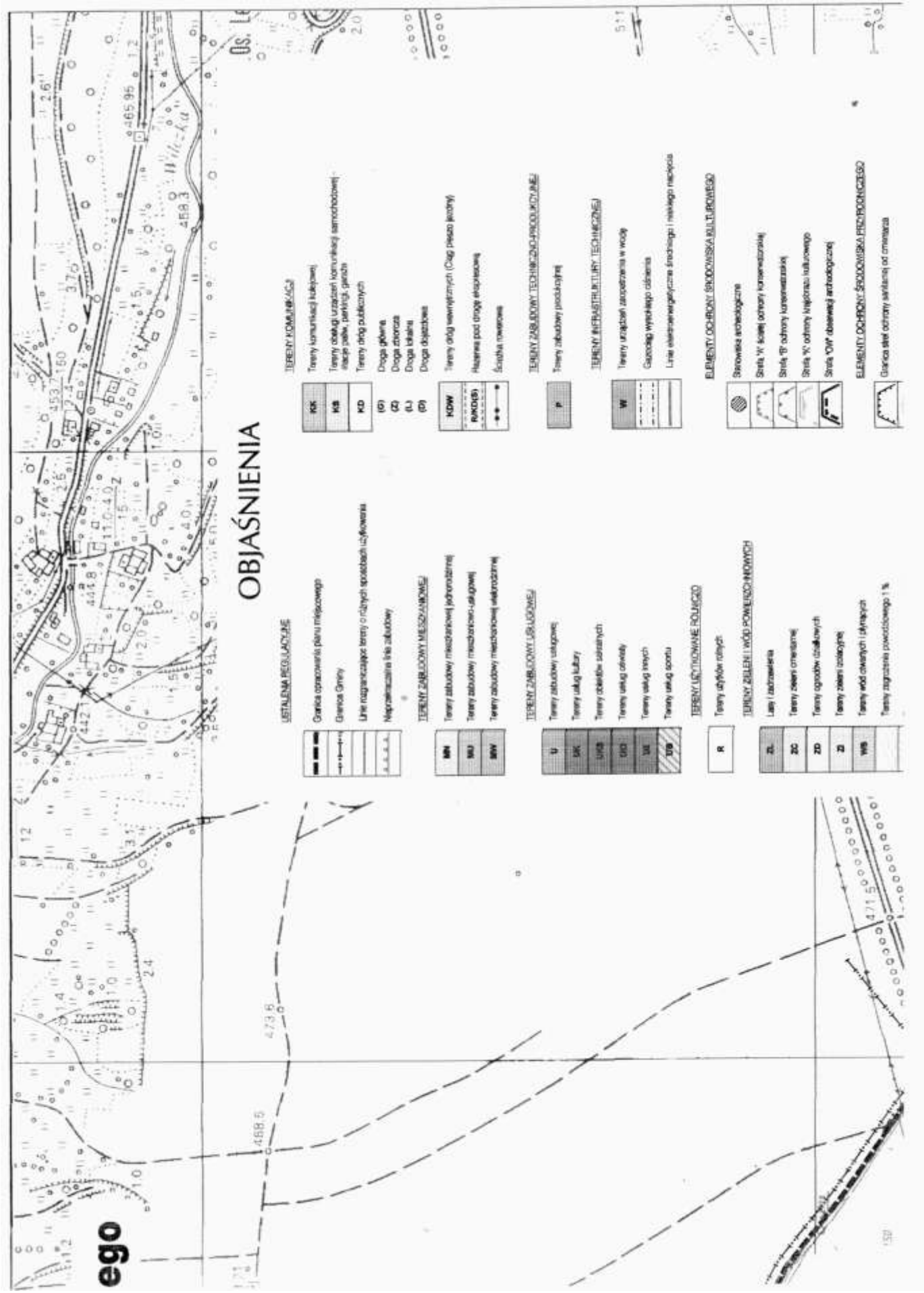
OBJAŚNIENIA
USTALENIA REGULACYJNE
Granica opracowania planu miejscowego
Granice Gminy
Linie rozgraniczające tereny o różnych sposobach użytkowania
Nieprzekraczalna linia zabudowy
TERENY ZABUDOWY MIESZKANIOWEJ
MN Tereny zabudowy mieszkaniowej jednorodzinnej
MU Tereny zabudowy mieszkaniowo-usługowej
MW Tereny zabudowy mieszkaniowej wielorodzinnej
TERENY ZABUDOWY USŁUGOWEJ
U Tereny zabudowy usługowej
UK Tereny usług kultury
UPB Tereny obiektów sakralnych
UO Tereny usług oświaty
UZ Tereny usług zdrowia
US Tereny usług sportu
TERENY UŻYTKOWANIA ROLNICZEGO
R Tereny użytków rolnych
TERENY ZIELENI I WÓD POWIERZCHNIOWYCH
ZL Lasy i zadrzewienia
ZC Tereny zieleni cmentarnej
ZD Tereny ogrodów działkowych
ZI Tereny zieleni izolacyjnej
WS Tereny wód otwartych i dynamych
Tereny zagrożenia powodziowego 1%
TERENY KOMUNIKACJI
KK Tereny komunikacji kołowej
KS Tereny obsługi urządzeń komunikacji samochodowej (stacje paliw, parkingi, garaże)
KD Tereny dróg publicznych
(G) Droga główna
(Z) Droga zbiorcza
(L) Droga lokalna
(D) Droga dojazdowa
KDW Tereny dróg wewnętrznych (Ciąg pieszo jezdny)
PJ/KD(S) Hasenwa pod drogę ekspresową
Ścieżka rowerowa
TERENY ZABUDOWY TECHNICZNO-PRODUKCYJNEJ
P Tereny zabudowy produkcyjnej
TERENY INFRASTRUKTURY TECHNICZNEJ
W Tereny urządzeń zaopatrzenia w wodę
Gazociąg wysokiego ciśnienia
Linie elektroenergetyczne średniego i niskiego napięcia
ELEMENTY OCHRONY ŚRODOWISKA KULTUROWEGO
Stanowiska archeologiczne
Strefa 'W' ochrony konserwatorskiej
Strefa 'B' ochrony konserwatorskiej
Strefa 'K' ochrony krajobrazu kulturowego
Strefa 'OW' obserwacji archeologicznej
ELEMENTY OCHRONY ŚRODOWISKA PRZYRODNICZEGO
Granica stref ochrony wirtualnej od cmentarza
ego

4MN9
4ZD1
4KS1
4MN7
4MN8
4MN28/RM
4MN27/RM
4MN26/RM
4MN4/RM
4MN24/RM
4MN2/RM
4MN23/RM
4MN3/RM
4MN5
4MN3
4MN4
4VS1
4VS2
4VS17
4KD(D)
4R4
4R3
4R24
4R2
4MN1
4MN2
4KK1
4KK3
4ZL3
4ZL8
Kłodzka

4R19
4MN19
4MN12
4MN16
4R23
4R22
4UP1
4MU7
4MN10
4U2
4ZC1
4U1
4MU4
4WS7
4WS6
4WS5
4MN7/RM
4MN6/RM
4MN31/RM
4MN17
4MN11
4US1
4ZL28
4ZL23
4MN9/RM
4WS8
4R/KD(S)
4MN8/RM
4MN32/RM
4WS9
4ZL27
4WS10
4ZI2
4ZI3
4MN10/RM
4MN11/RM
4MN14/RM
4MN33/RM
4WS11
4ZL26

Jaworek
4R14
4R13
4R15
4R10
4R16
4R17
4R18
4MN15
4MN21/RM
4MN20/RM
4MN22/RM
4WS13
4MN19/RM
4MN17/RM
4MN12/RM
4MN16/RM
4MN18/RM
4WS12
4MN13/RM
4MN14
495,0
497,0
479,2
605,1

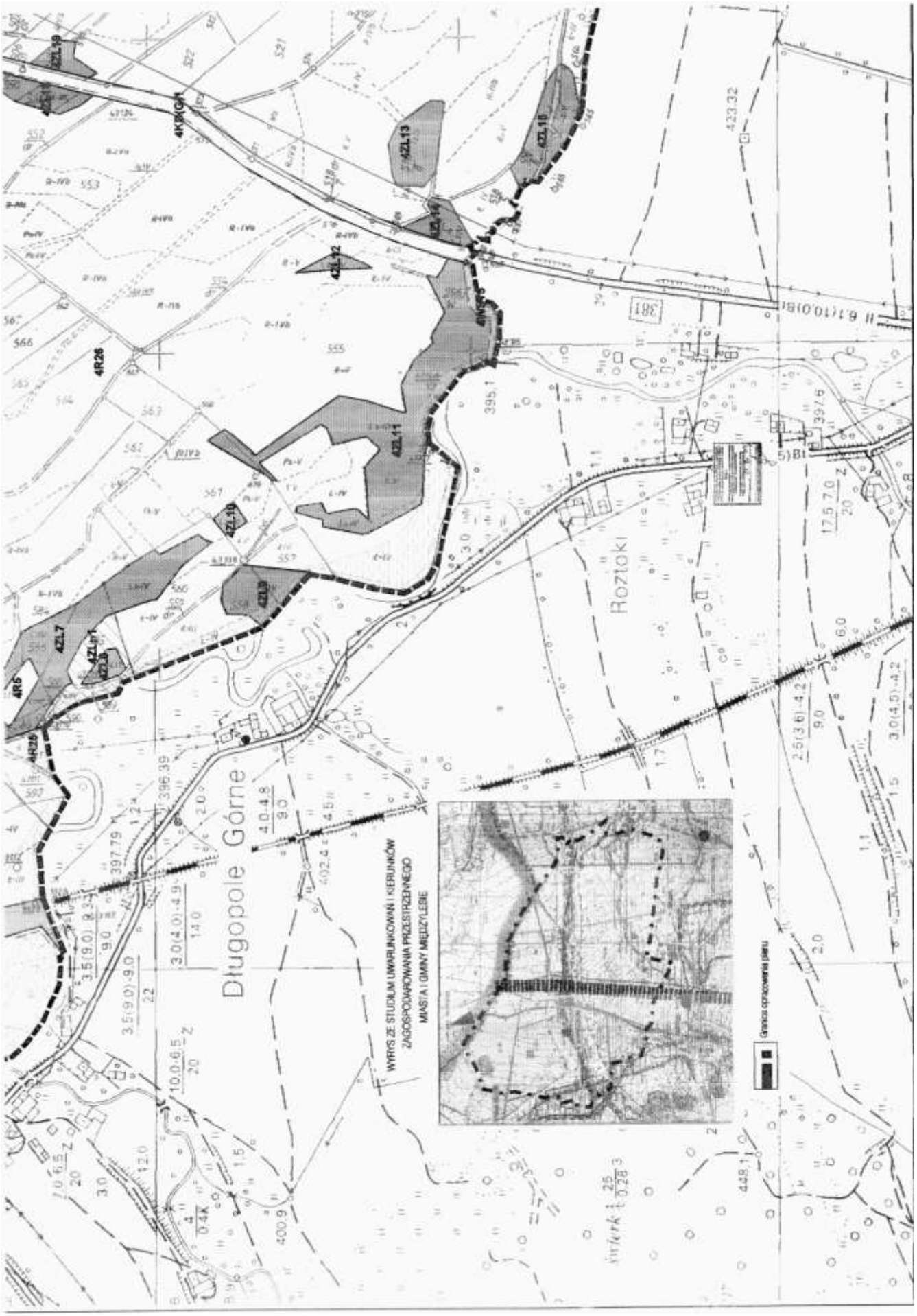
WYRYS ZE STUDIUM UWARUNKOWAŃ I KIERUNKÓW
ZAGOSPODAROWANIA PRZESTRZENNEGO
MIASTA I GMINY MIĘDZYLESIE
Granica opracowania planu
Długopole Górne
Roztoki
4KDG1
4R26
4R5
4ZL7
4ZL9
4ZL10
4ZL11
4ZL12
4ZL13
4ZL14
4ZL16
4ZL19
II 6,1(10,0)B
5)B1
423,32
395,1
397,6
396,39
397,79
402,4
400,9
448,1

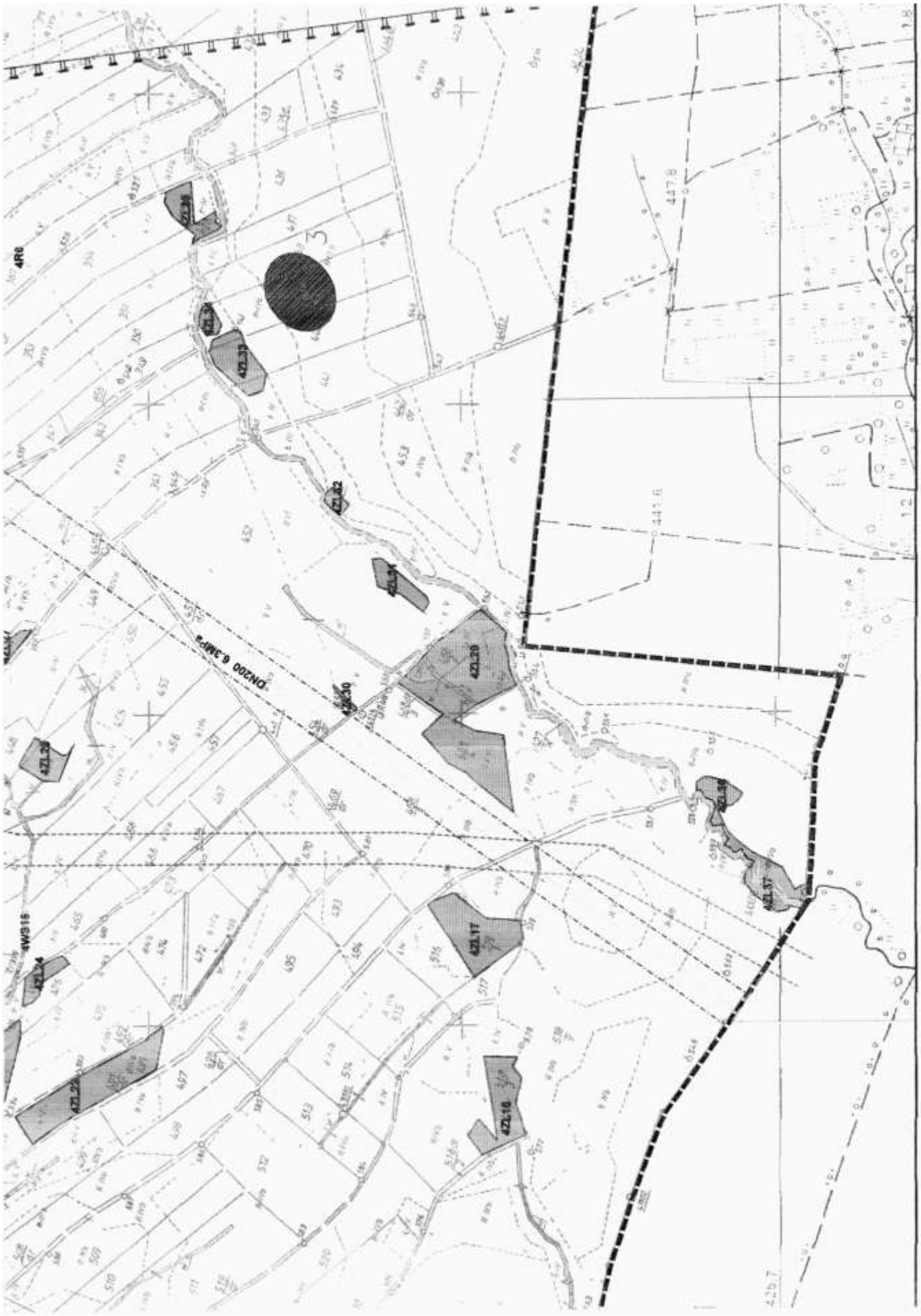
DN200 6,3MPa
4R8
4W315
421.39
421.31
421.33
421.32
421.30
421.29
421.28
421.37
421.17
421.16
421.22
421.24
421.23
453
495
497
498
512
513
514
515
516
517
518
519
520
521
522
523
524
525
526
527
528
529
530
531
532
533
534
535
536
537
538
539
540
541
542
543
544
545
546
547
548
549
550
551

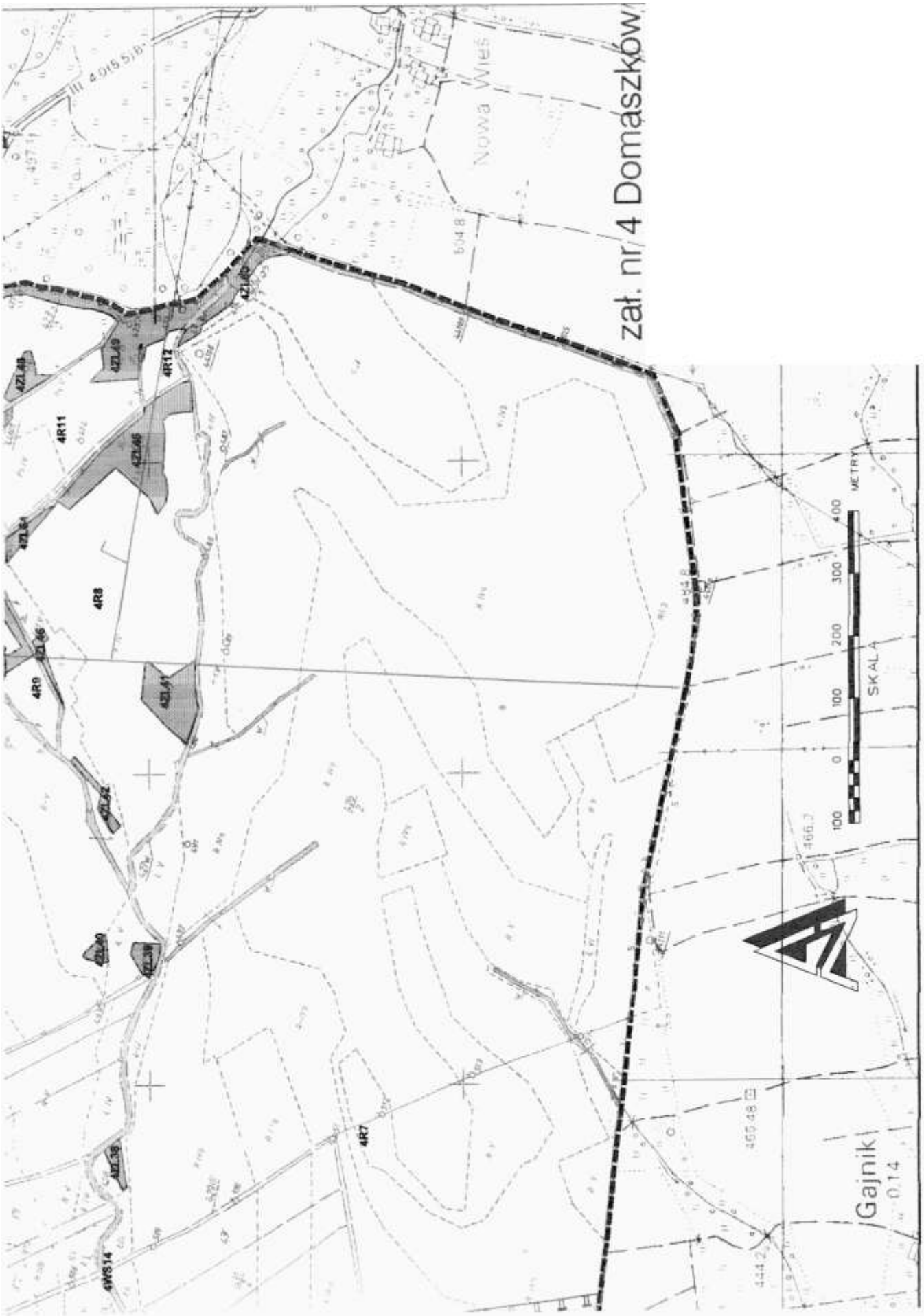
zał. nr 4 Domaszków
Nowa Wieś
Gajnik
0.14
SKALA
METRY
0
100
200
300
400
4R3
4R7
4R9
4R11
4R12
4WS14

Miejscowy plan zagospodarowania przestrzennego
miasta i gminy Międzylesie
obręb geodezyjny wsi DŁUGOPOLE GÓRNE
RYSUNEK PLANU
SKALA 1 : 2 000
Załącznik nr 5 do uchwały Rady Miejskiej w Międzylesiu
nr XVIII/183/05 z dnia 31 maja 2005r.
SZL54
SZL52
SR4
SZL41

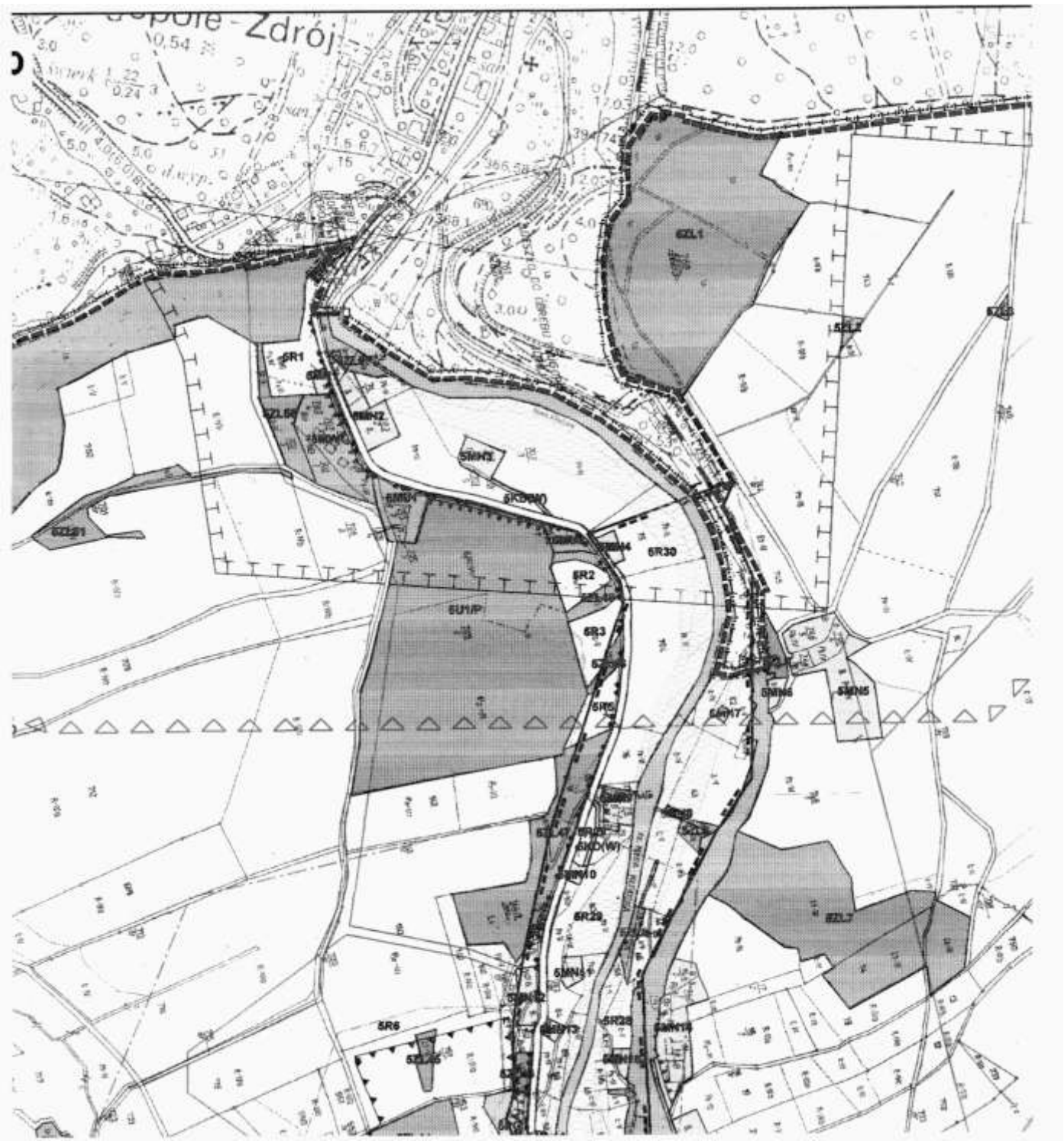
Zdrój
6ZL1
6R1
6R30
6R2
6U1/P
6R3
6R5
6R6
6R29
6R25

Wilkanów
6MU/US/K
6RM2
6R31
6ZL4
404,5
Świerk
hut

5ZL40
5ZL39
5ZL35
5ZLp4
5ZL38
5ZL33
5MN60
5W1
5KD(D)
5ZLp3
5MN62
5KD(D)
5ZL37
5ZL23
5ZL24
5ZLpZ

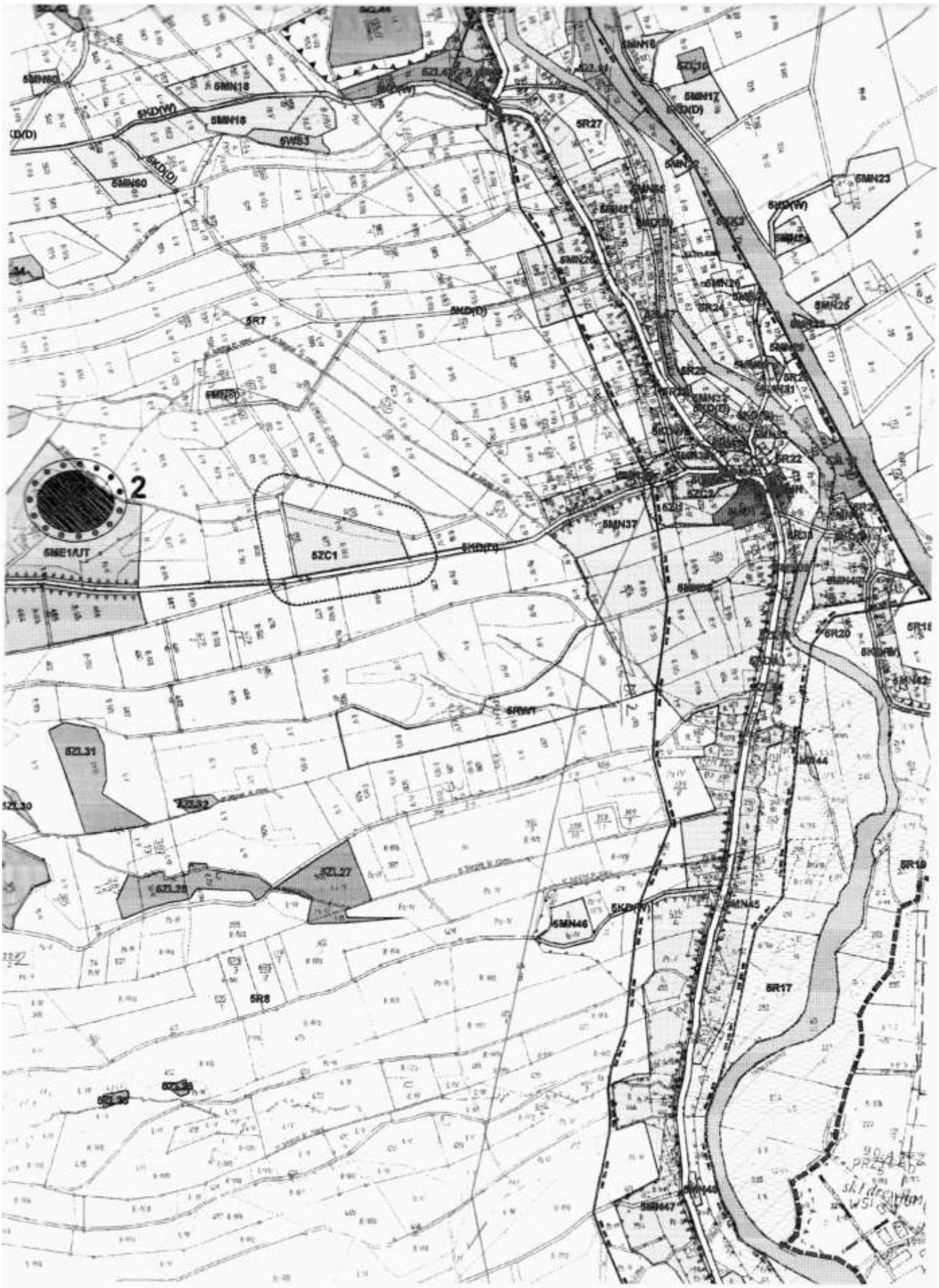
2
5ZC1
5KD(D)
5KD(W)
5MN18
5MN60
5WS3
5R7
5R27
5MN23
5MN25
5R22
5MN37
5R20
5RW1
5ZL31
5ZL32
5ZL27
5MN46
5R8
5R17
5MN44
5MN45
5MN47
5ME1/UT

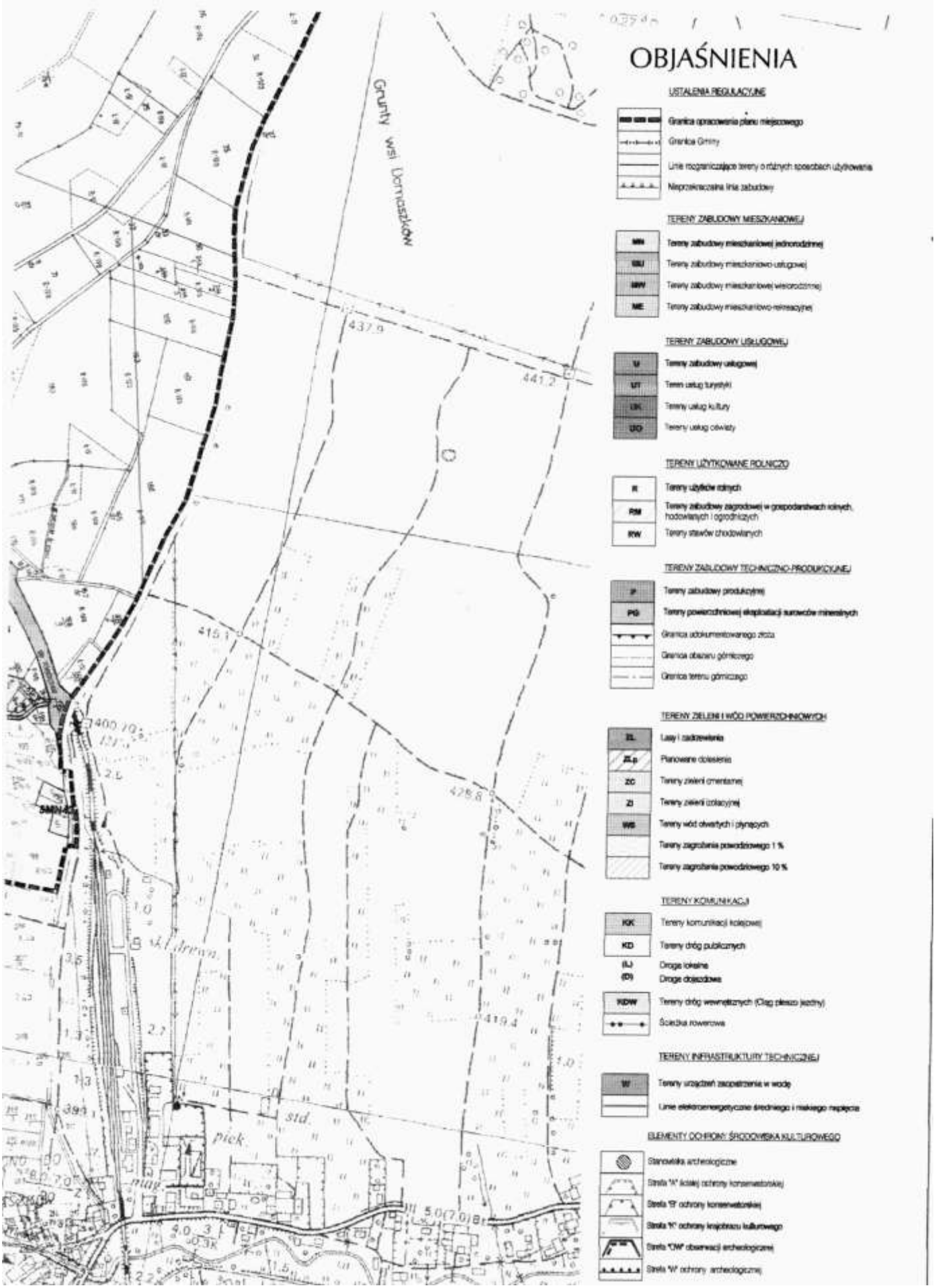
Grunty wsi Domaszków
437,9
441,2
415,1
428,8
419,4
400,10
OBJAŚNIENIA
USTALENIA REGULACYJNE
Granica opracowania planu miejscowego
Granica Gminy
Linie rozgraniczające tereny o różnych sposobach użytkowania
Nieprzekraczalna linia zabudowy
TERENY ZABUDOWY MIESZKANIOWEJ
MN
Tereny zabudowy mieszkaniowej jednorodzinnej
MU
Tereny zabudowy mieszkaniowo-usługowej
MW
Tereny zabudowy mieszkaniowej wielorodzinnej
ME
Tereny zabudowy mieszkaniowo-rekreacyjnej
TERENY ZABUDOWY USŁUGOWEJ
U
Tereny zabudowy usługowej
UT
Teren usług turystyki
UK
Tereny usług kultury
UO
Tereny usług oświaty
TERENY UŻYTKOWANE ROLNICZO
R
Tereny użytków rolnych
RM
Tereny zabudowy zagrodowej w gospodarstwach rolnych, hodowlanych i ogrodniczych
RW
Tereny stawów chodowlanych
TERENY ZABUDOWY TECHNICZNO-PRODUKCYJNEJ
P
Tereny zabudowy produkcyjnej
PG
Tereny powierzchniowej eksploatacji surowców mineralnych
Granica udokumentowanego złoża
Granica obszaru górniczego
Granica terenu górniczego
TERENY ZIELENI I WÓD POWIERZCHNIOWYCH
ZL
Lasy i zadrzewienia
ZL.p
Planowane zalesienia
ZC
Tereny zieleni cmentarnej
ZI
Tereny zieleni izolacyjnej
WS
Tereny wód otwartych i płynących
Tereny zagrożenia powodziowego 1 %
Tereny zagrożenia powodziowego 10 %
TERENY KOMUNIKACJI
KK
Tereny komunikacji kolejowej
KD
Tereny dróg publicznych
(L)
Droga lokalna
(D)
Droga dojazdowa
KDW
Tereny dróg wewnętrznych (Ciąg pieszo jezdny)
Ścieżka rowerowa
TERENY INFRASTRUKTURY TECHNICZNEJ
W
Tereny urządzeń zaopatrzenia w wodę
Linie elektroenergetyczne średniego i niskiego napięcia
ELEMENTY OCHRONY ŚRODOWISKA KULTUROWEGO
Stanowiska archeologiczne
Strefa "A" ścisłej ochrony konserwatorskiej
Strefa "B" ochrony konserwatorskiej
Strefa "K" ochrony krajobrazu kulturowego
Strefa "OW" obserwacji archeologicznej
Strefa "W" ochrony archeologicznej

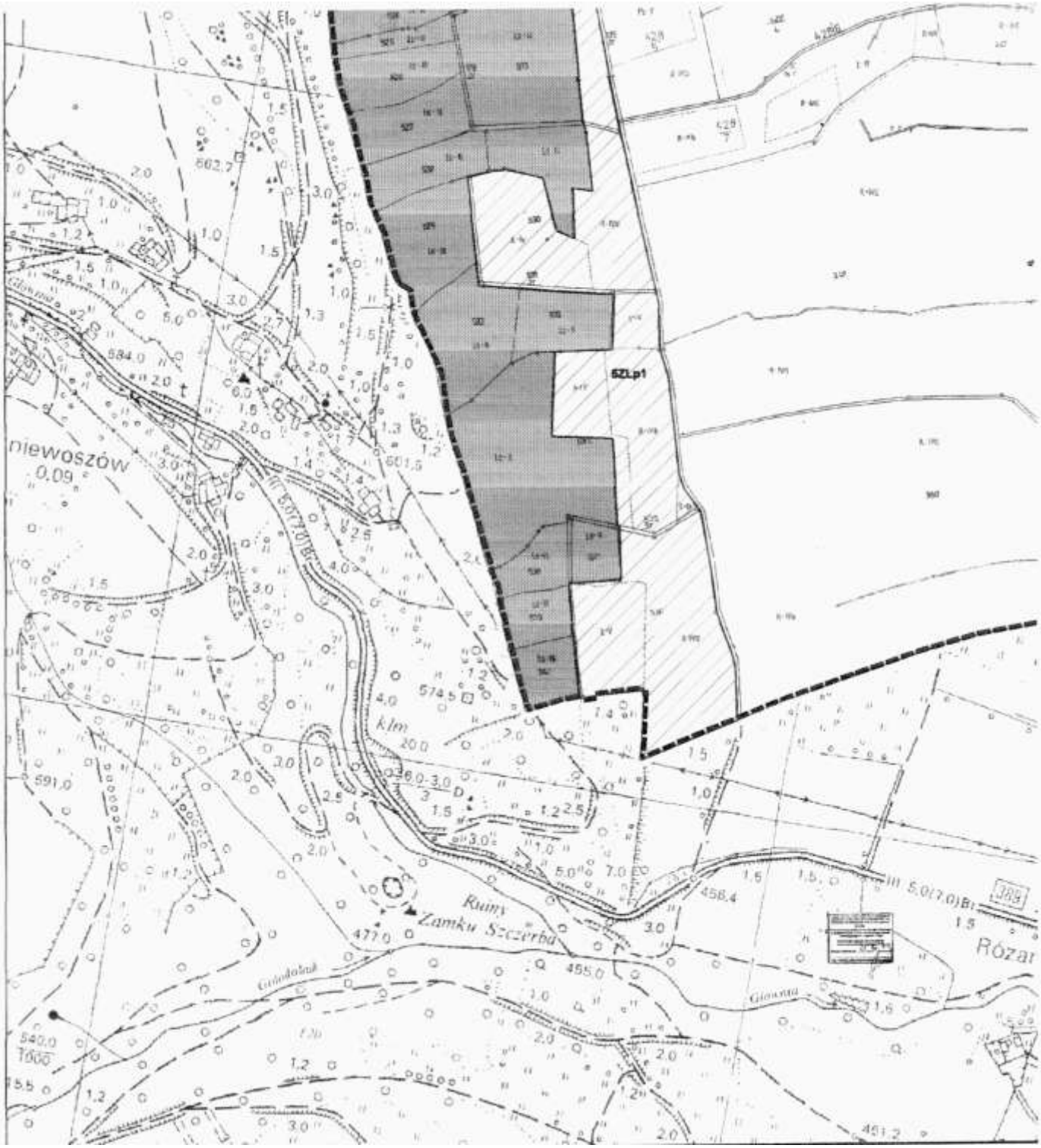
5ZLp1
niewoszów
0.09
Ruiny
Zamku Szczerba
Różan
Główna
389

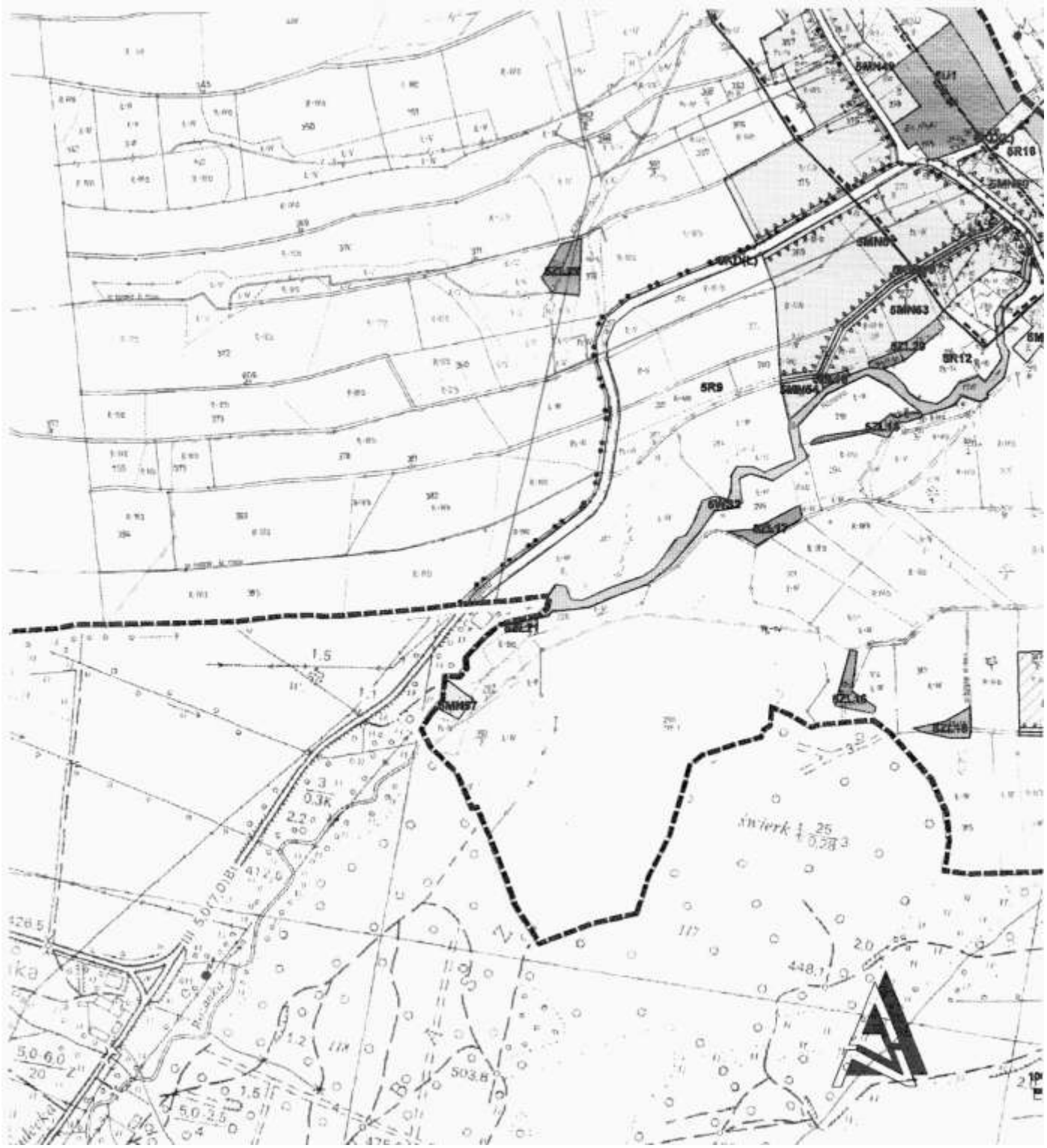
5R9
5R12
5R18
5MN63
5MN57
1.5
503.8
448.1

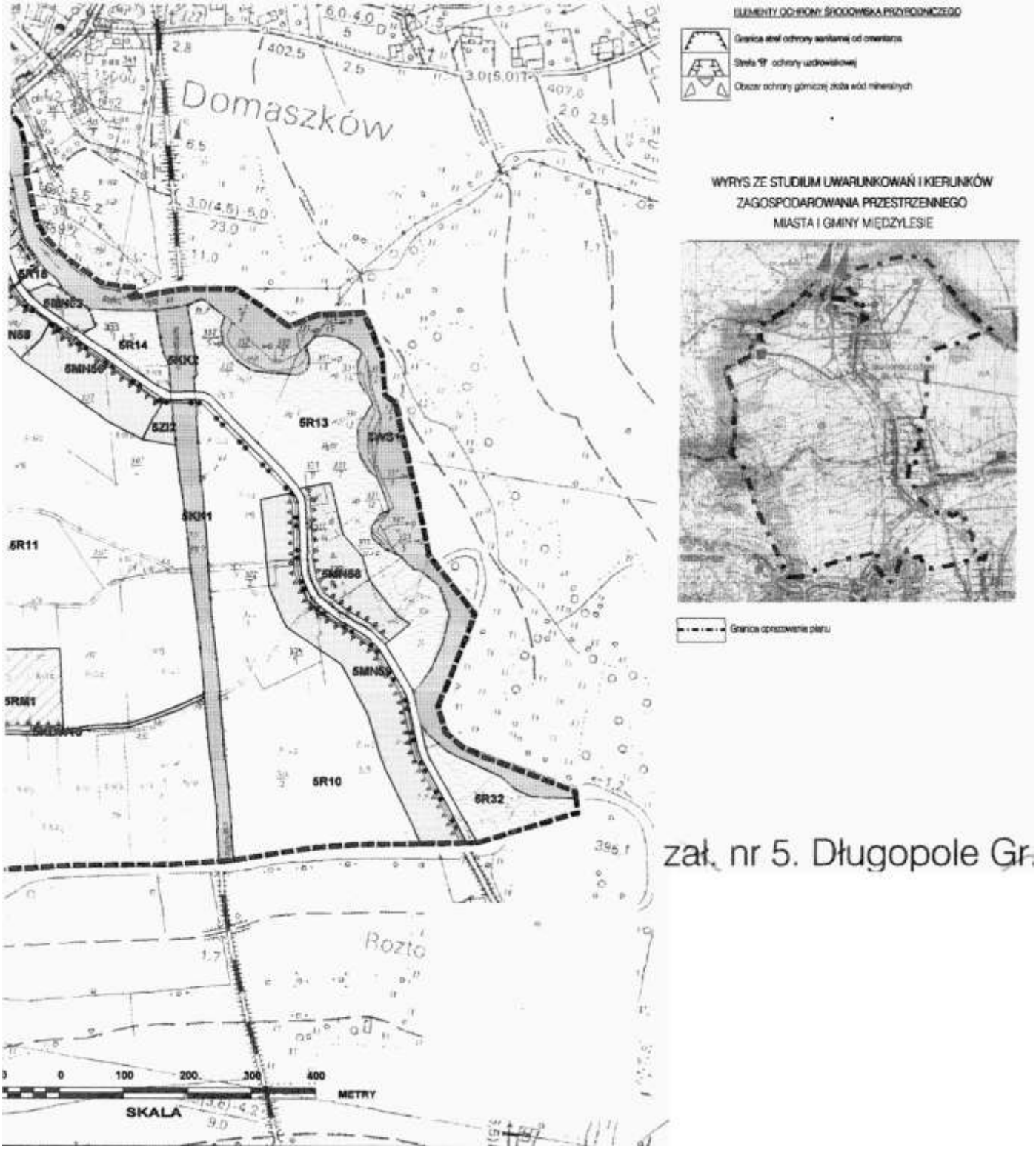
ELEMENTY OCHRONY ŚRODOWISKA PRZYRODNICZEGO
Granica stref ochrony sanitarnej od cmentarza
Strefa "B" ochrony uzdrowiskowej
Obszar ochrony górniczej złoża wód mineralnych
WYRYS ZE STUDIUM UWARUNKOWAŃ I KIERUNKÓW
ZAGOSPODAROWANIA PRZESTRZENNEGO
MIASTA I GMINY MIĘDZYLESIE
Granica opracowania planu
Domaszków
Rozto
5R13
5R14
5R11
5R10
5R32
5KK2
5KK1
5ZI2
5MN58
5MN59
5RM1
0 100 200 300 400
METRY
SKALA
zał. nr 5. Długopole Gr

Miejscowy plan zagospodarowania przestrzennego obręb geodezyjny wsi GAJNIK

RYSUNEK PLANU
SKALA 1 : 2 000

Załącznik nr 6 do uchwały Rady Miejskiej w Międzylesiu nr XVIII/183/05 z dnia 31 maja 2005r.

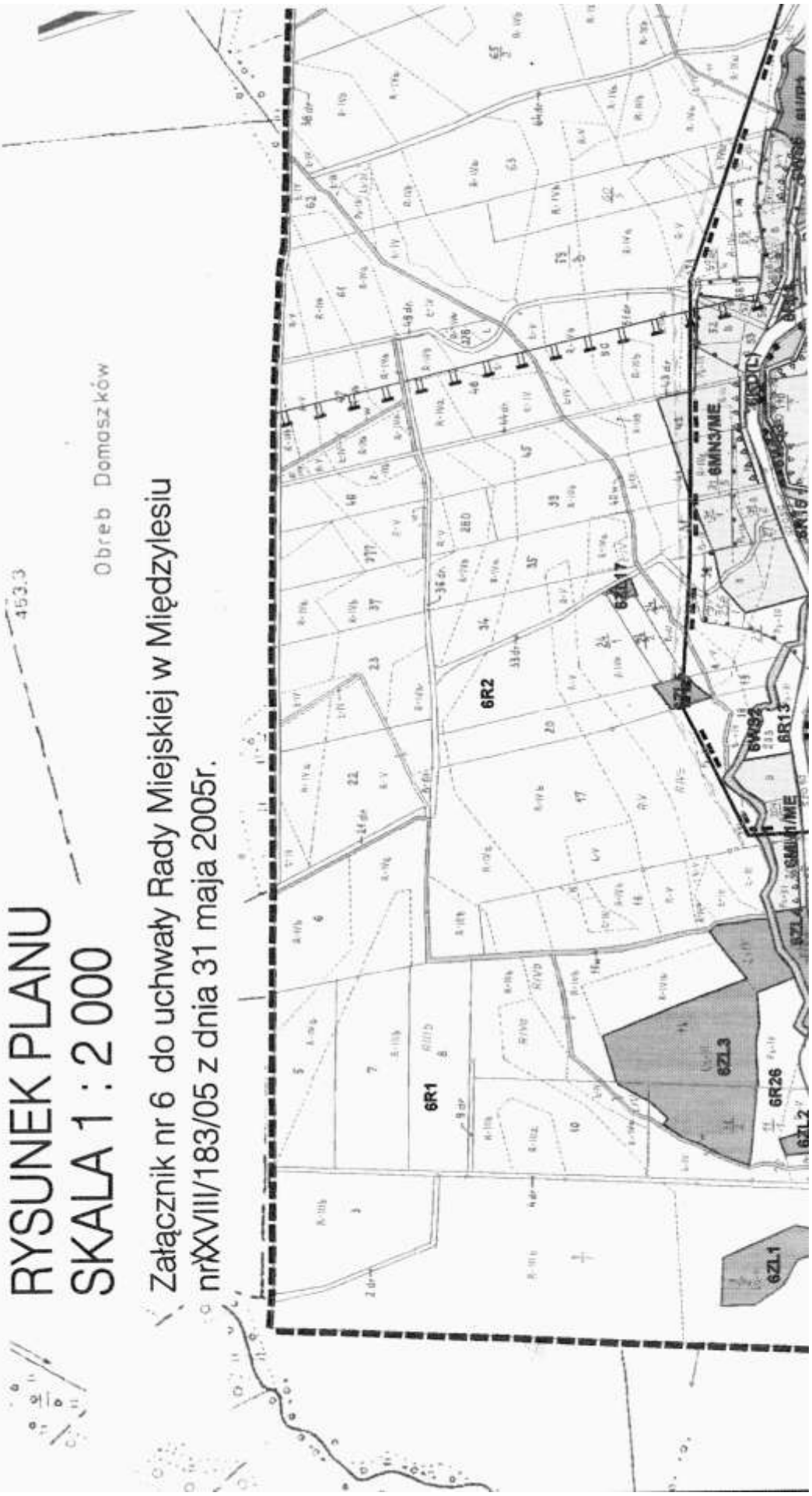

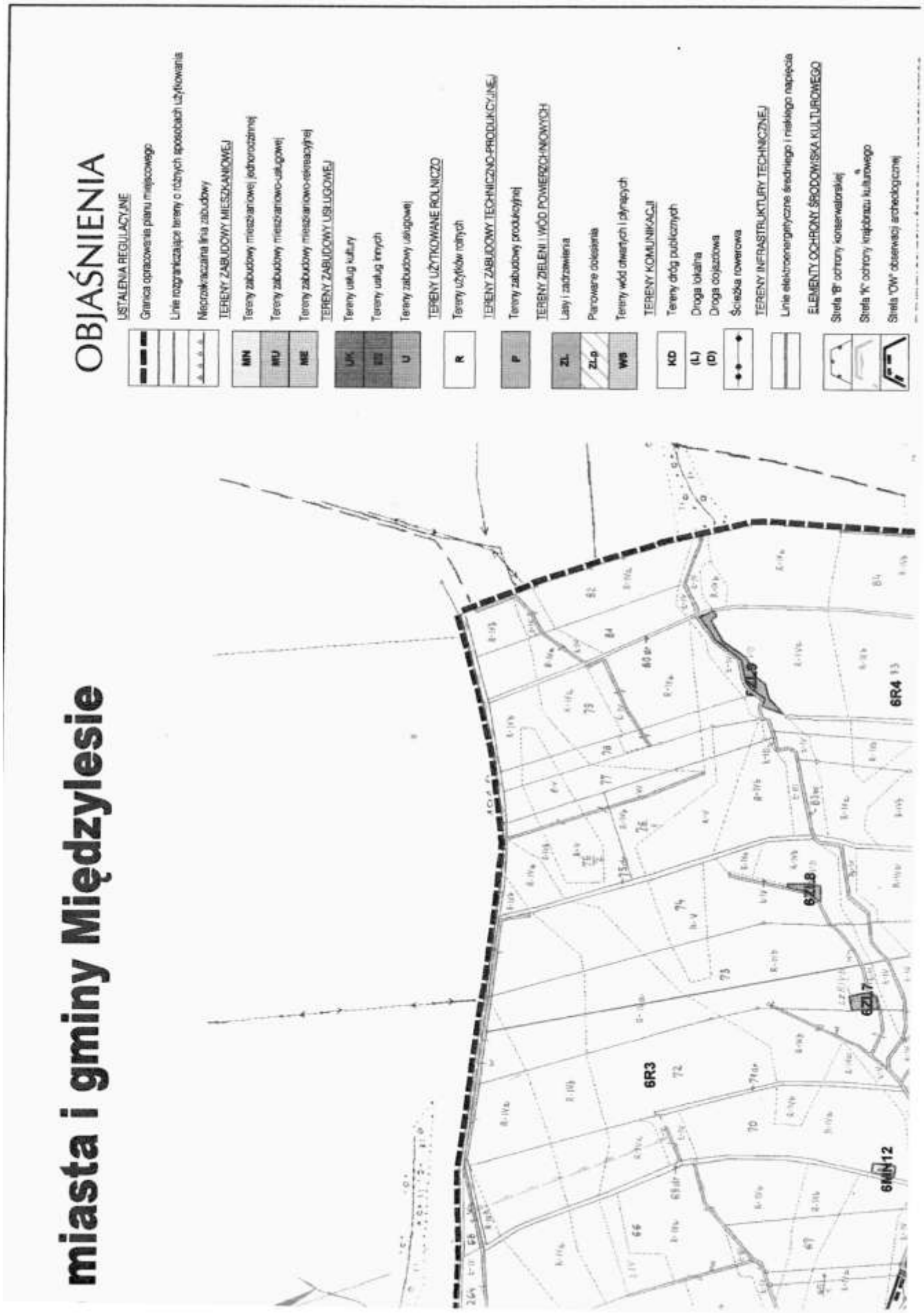
miasta i gminy Międzylesie
OBJAŚNIENIA
USTALENIA REGULACYJNE
Granica opracowania planu miejscowego
Linie rozgraniczające tereny o różnych sposobach użytkowania
Nieprzekraczalna linia zabudowy
TERENY ZABUDOWY MIESZKANIOWEJ
MN Tereny zabudowy mieszkaniowej jednorodzinnej
MU Tereny zabudowy mieszkaniowo-usługowej
ME Tereny zabudowy mieszkaniowo-rekreacyjnej
TERENY ZABUDOWY USŁUGOWEJ
UK Tereny usług kultury
UO Tereny usług innych
U Tereny zabudowy usługowej
TERENY UŻYTKOWANE ROLNICZO
R Tereny użytków rolnych
TERENY ZABUDOWY TECHNICZNO-PRODUKCYJNEJ
P Tereny zabudowy produkcyjnej
TERENY ZIELENI I WÓD POWIERZCHNIOWYCH
ZL Lasy i zadrzewienia
ZLo Planowane dosadzenia
WS Tereny wód otwartych i płynących
TERENY KOMUNIKACJI
KD Tereny dróg publicznych
(L) Droga lokalna
(D) Droga dojazdowa
Ścieżka rowerowa
TERENY INFRASTRUKTURY TECHNICZNEJ
Linie elektroenergetyczne średniego i niskiego napięcia
ELEMENTY OCHRONY ŚRODOWISKA KULTUROWEGO
Strefa "B" ochrony konserwatorskiej
Strefa "K" ochrony krajobrazu kulturowego
Strefa "OW" obserwacji archeologicznej
6R4
6ZL8
6ZL7
6R3
6MN12

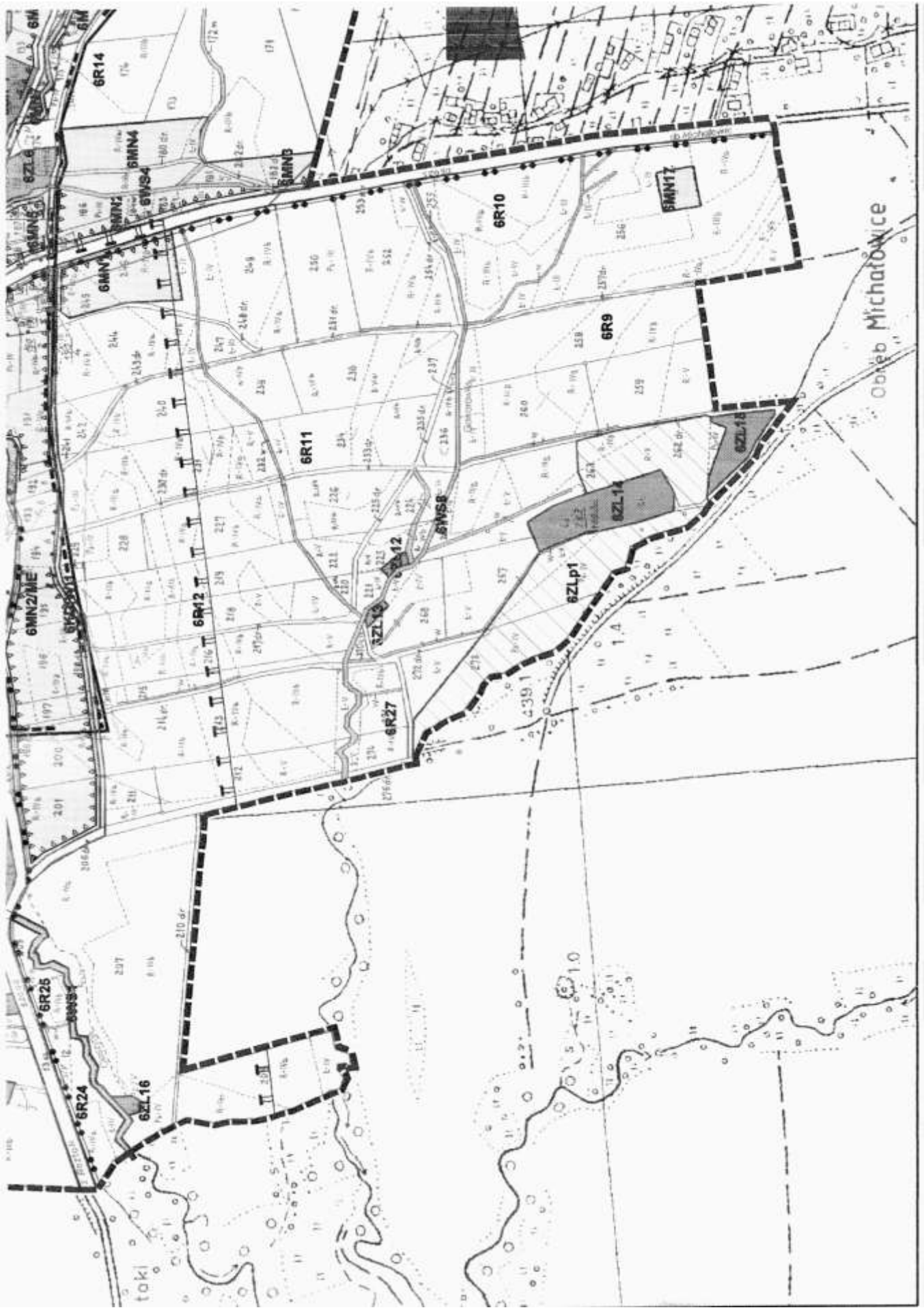
6R14
6MN4
6MN3
6WS4
6MN2
6MN1
6ZL6
6R10
6MN17
6R9
Obszar Michałowice
6R11
6ZL15
6ZL14
6WS8
6ZL12
6ZL13
6ZLp1
6R12
6MN2/ME
6R27
6R25
6WS7
6R24
6ZL16
tok

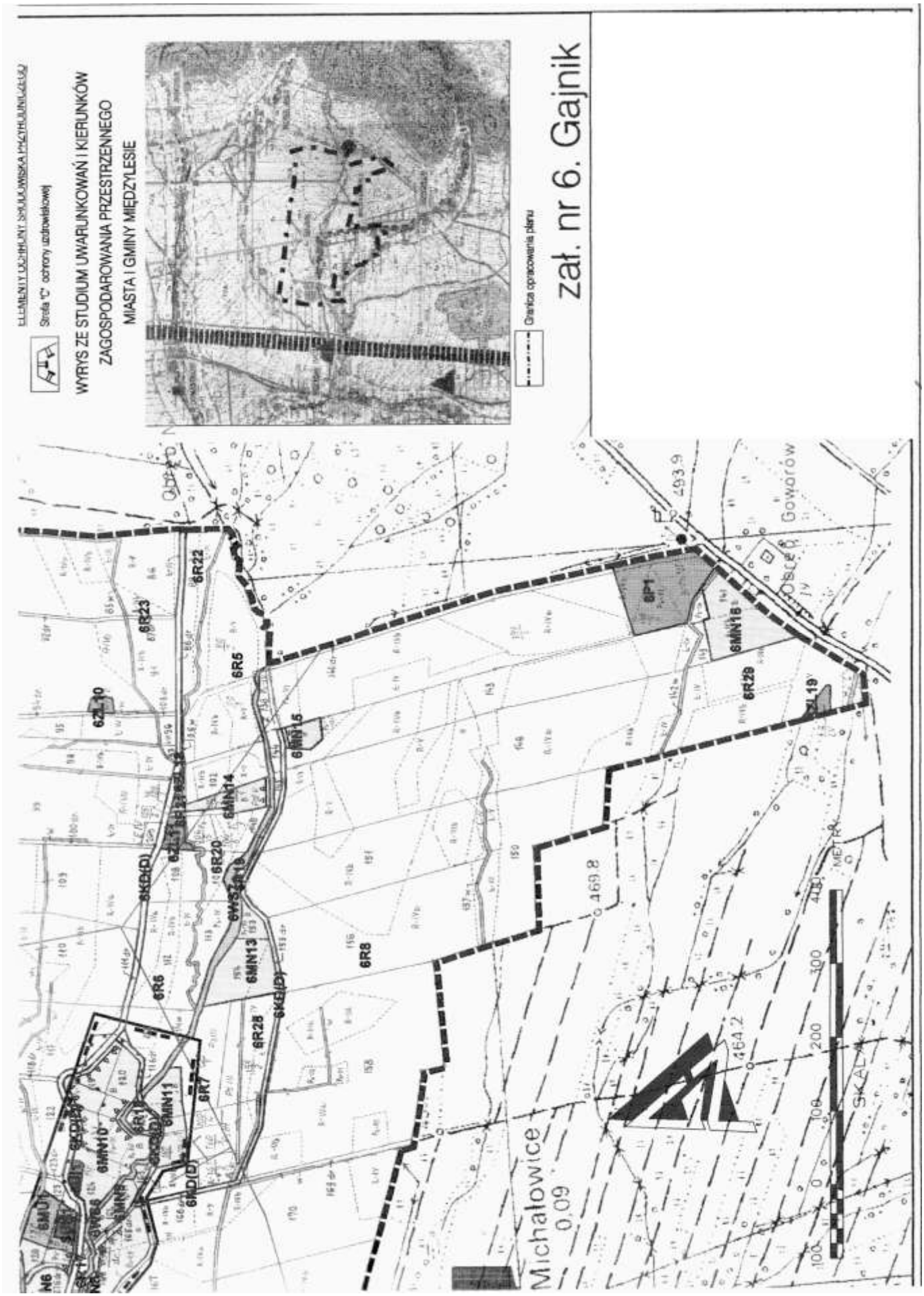
ELEMENTY DOCHRONY ŚRODOWISKA PRZYRODNICZEGO
Strefa "C" ochrony uzdrowiskowej
WYRYS ZE STUDIUM UWARUNKOWAŃ I KIERUNKÓW
ZAGOSPODAROWANIA PRZESTRZENNEGO
MIASTA I GMINY MIĘDZYLESIE
Granica opracowania planu
zał. nr 6. Gajnik
Michałowice
0,09
Goworów
469,8
464,2
493,9
SKALA
METRY
6R5
6R6
6R7
6R8
6R11
6R19
6R20
6R22
6R23
6R28
6R29
6MN10
6MN11
6MN13
6MN14
6MN15
6MN16
6P1
6KD(D)

Miejscowy plan zagospodarowania obręb geodezyjny wsi GNIEWOSZÓ

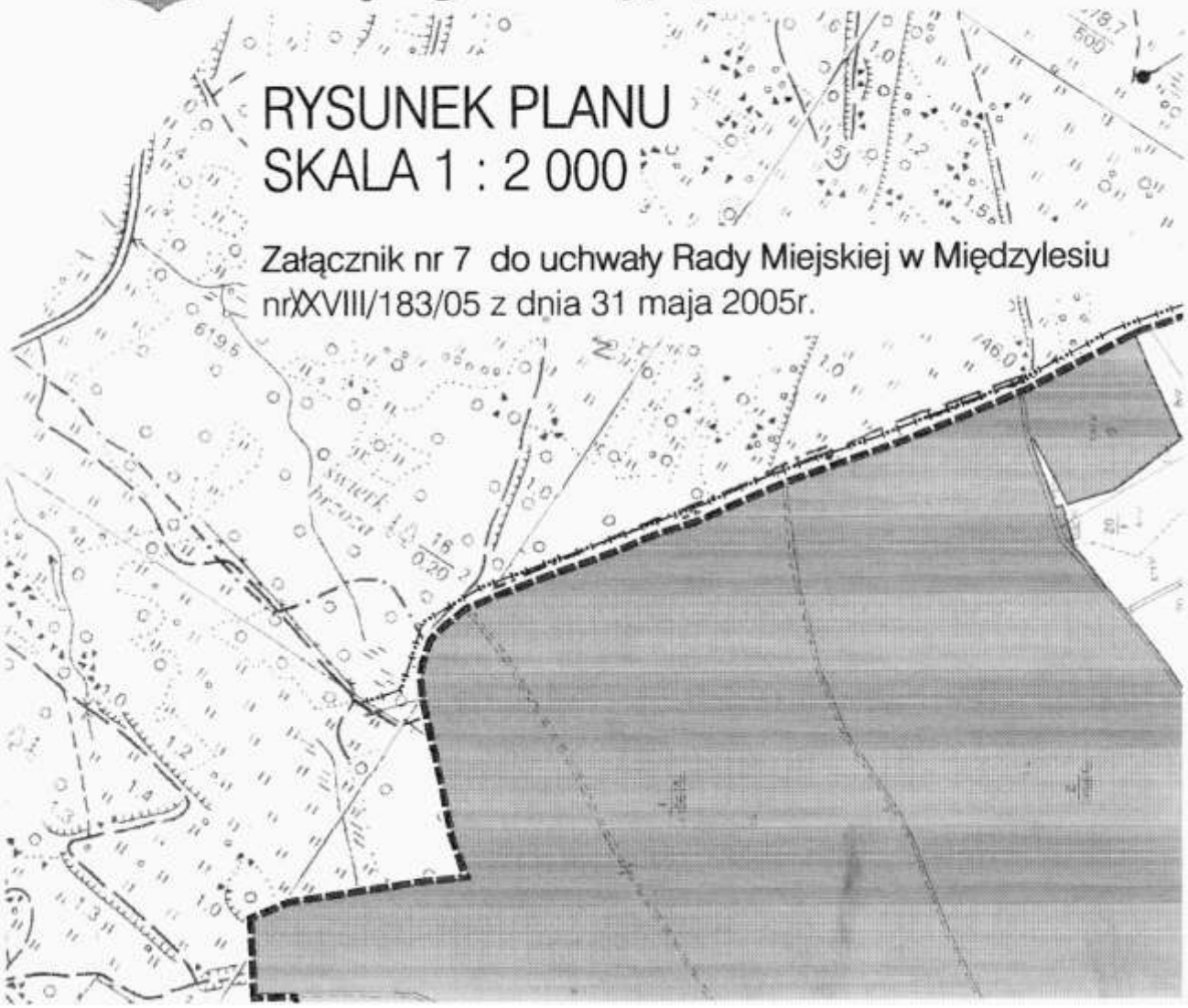

przestrzennego miasta i gminy Międzylesie

W

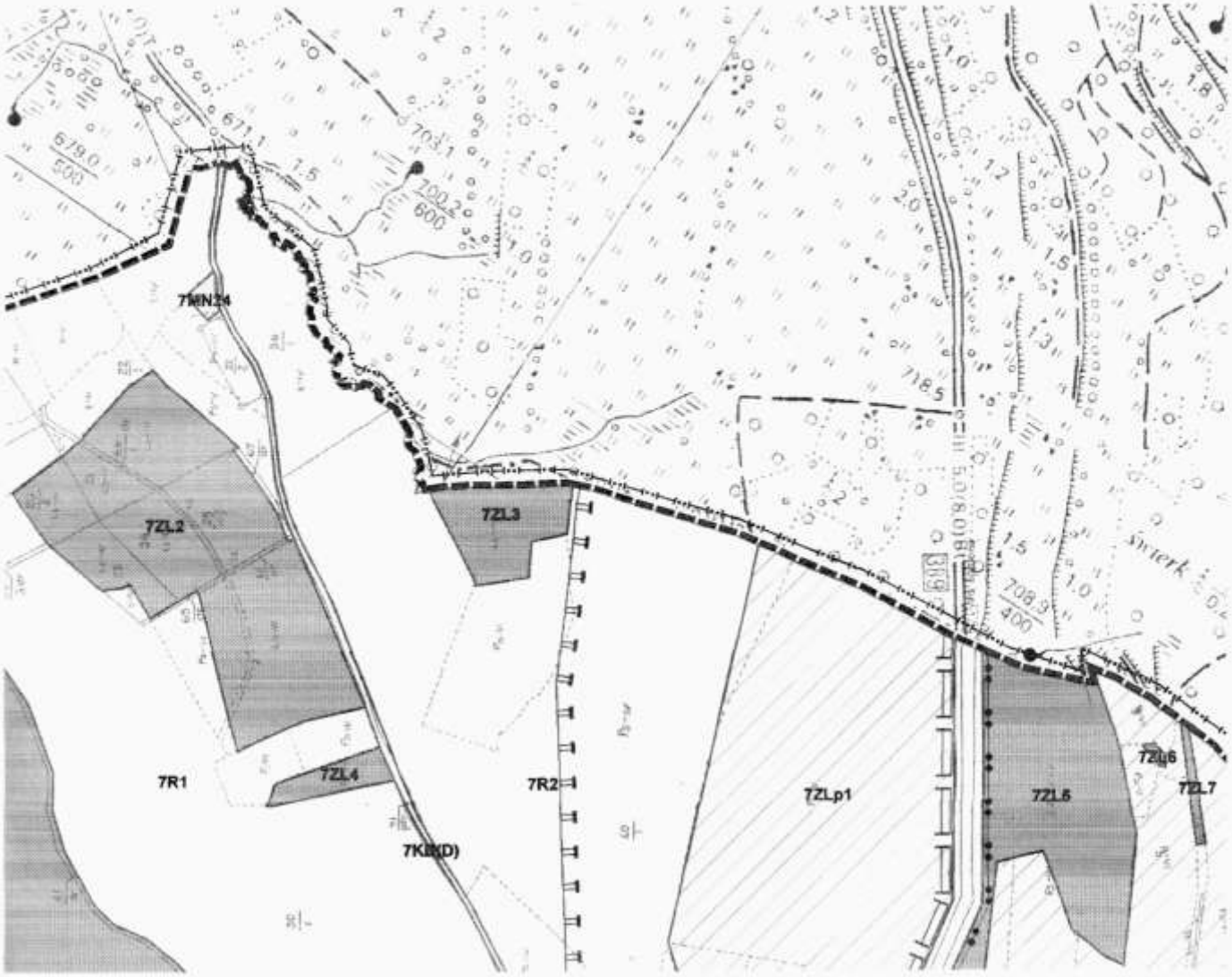

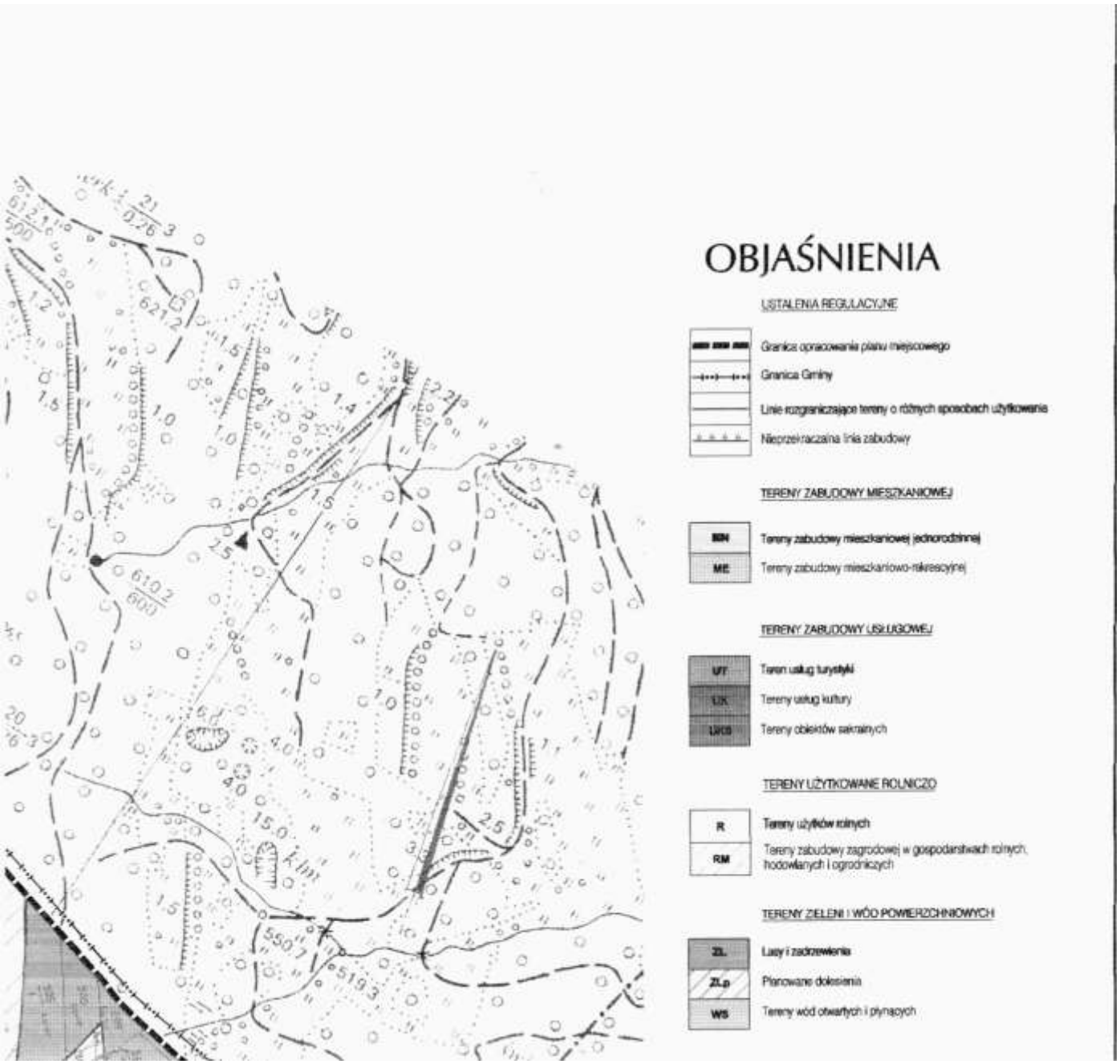
OBJAŚNIENIA
USTALENIA REGULACYJNE
Granica opracowania planu miejscowego
Granica Gminy
Linie rozgraniczające tereny o różnych sposobach użytkowania
Nieprzekraczalna linia zabudowy
TERENY ZABUDOWY MIESZKANIOWEJ
MN
Tereny zabudowy mieszkaniowej jednorodzinnej
MR
Tereny zabudowy mieszkaniowo-rekreacyjnej
TERENY ZABUDOWY USŁUGOWEJ
UT
Teren usług turystyki
UK
Tereny usług kultury
UKS
Tereny obiektów sakralnych
TERENY UŻYTKOWANE ROLNICZO
R
Tereny użytków rolnych
RM
Tereny zabudowy zagrodowej w gospodarstwach rolnych, hodowlanych i ogrodniczych
TERENY ZIELENI I WÓD POWIERZCHNIOWYCH
ZL
Lasy i zadrzewienia
ZLp
Planowane dolesienia
WS
Tereny wód otwartych i płynących

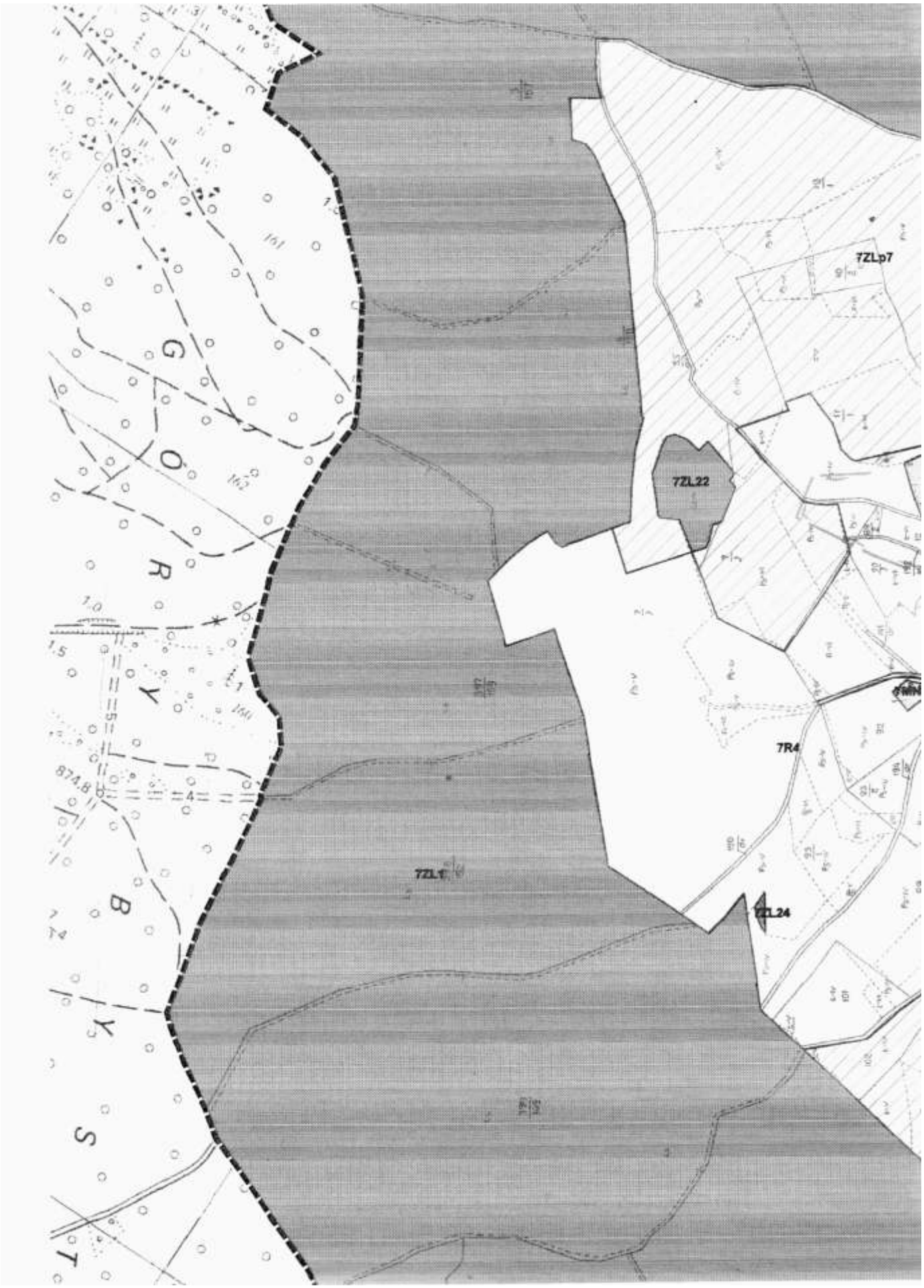
7ZLp7
7ZL22
7R4
7ZL24
G O R Y
B Y S T

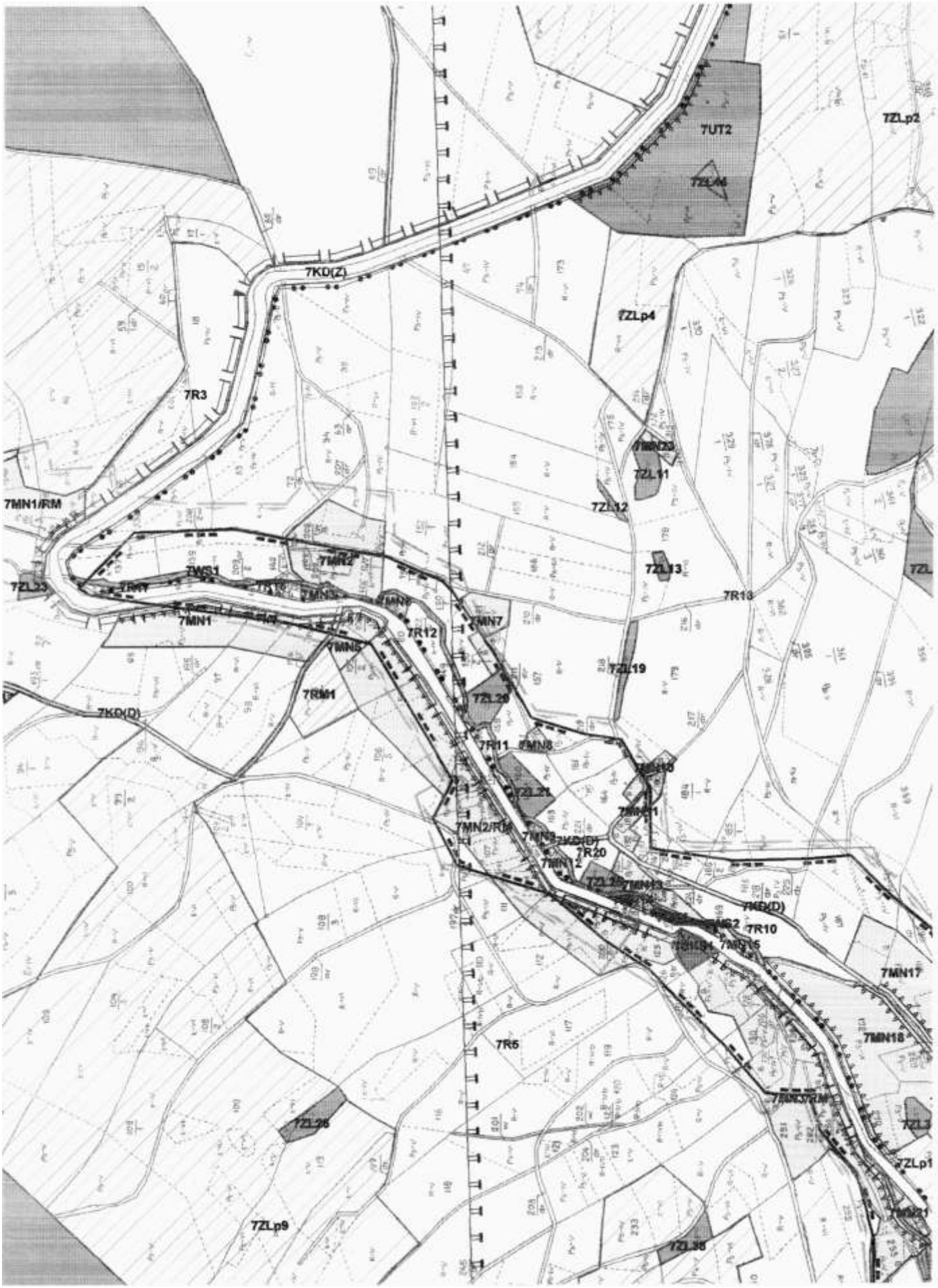
7UT2
7ZLp2
7ZLp4
7KD(Z)
7R3
7MN1/RM
7ZL11
7ZL12
7ZL13
7R13
7MN1
7R12
7MN7
7ZL19
7KD(D)
7R11
7R20
7R10
7MN17
7MN18
7R5
7ZLp1
7ZLp9

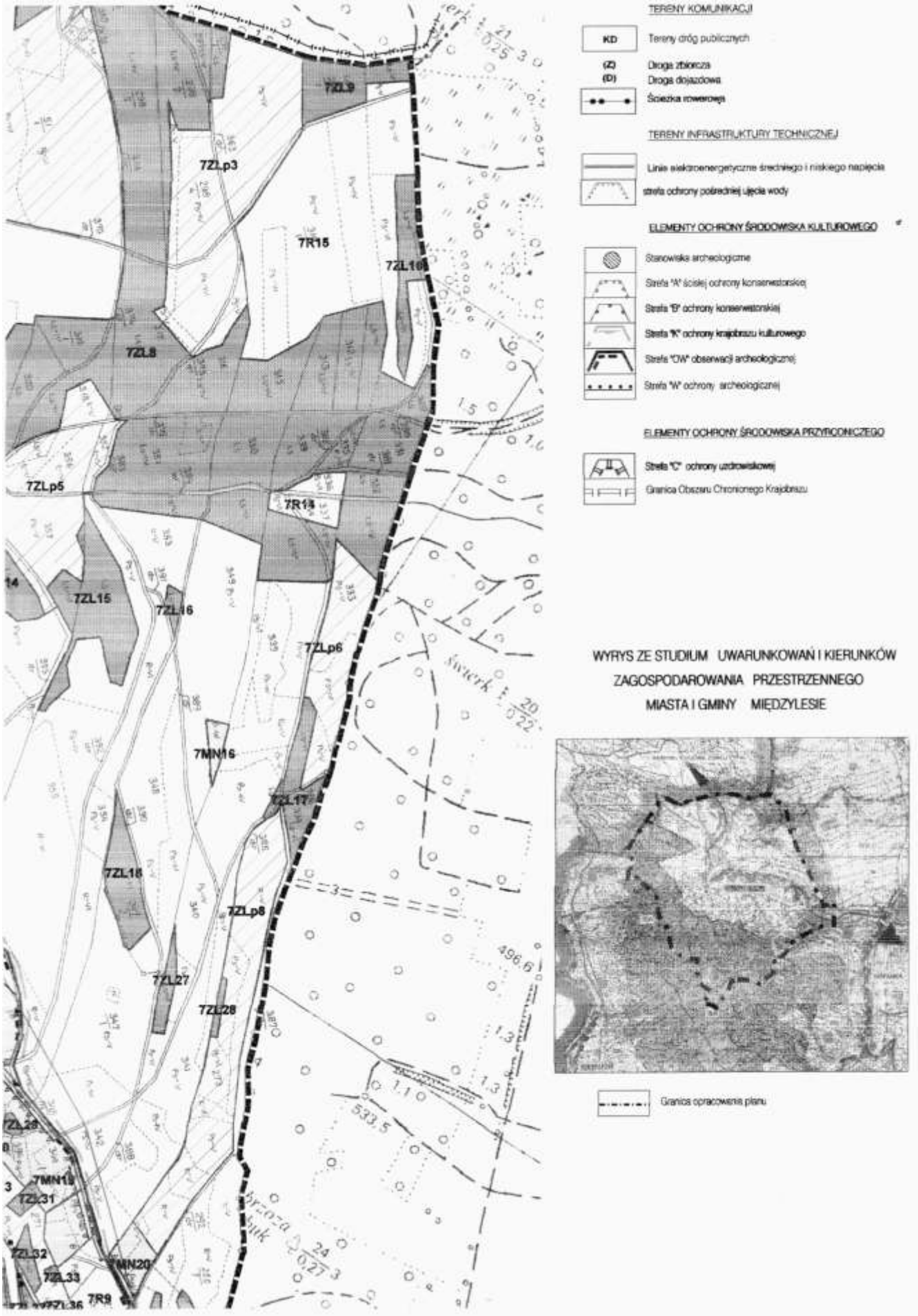
TERENY KOMUNIKACJI
KD
Tereny dróg publicznych
(Z)
Droga zbiorcza
(D)
Droga dojazdowa
Ścieżka rowerowa
TERENY INFRASTRUKTURY TECHNICZNEJ
Linie elektroenergetyczne średniego i niskiego napięcia
strefa ochrony pośredniej ujęcia wody
ELEMENTY OCHRONY ŚRODOWISKA KULTUROWEGO
Stanowiska archeologiczne
Strefa "A" ścisłej ochrony konserwatorskiej
Strefa "B" ochrony konserwatorskiej
Strefa "K" ochrony krajobrazu kulturowego
Strefa "OW" obserwacji archeologicznej
Strefa "W" ochrony archeologicznej
ELEMENTY OCHRONY ŚRODOWISKA PRZYRODNICZEGO
Strefa "C" ochrony uzdrowiskowej
Granica Obszaru Chronionego Krajobrazu
WYRYS ZE STUDIUM UWARUNKOWAŃ I KIERUNKÓW
ZAGOSPODAROWANIA PRZESTRZENNEGO
MIASTA I GMINY MIĘDZYLESIE
Granica opracowania planu
7ZL9
7ZLp3
7R15
7ZL10
7ZL8
7ZLp5
7R14
7ZL15
7ZL16
7ZLp6
7MN16
7ZL17
7ZL18
7ZLp8
7ZL27
7ZL28
7ZL29
7MN19
7ZL31
7ZL32
7MN20
7ZL33
7R9
Świerk
Brzoza
Buk

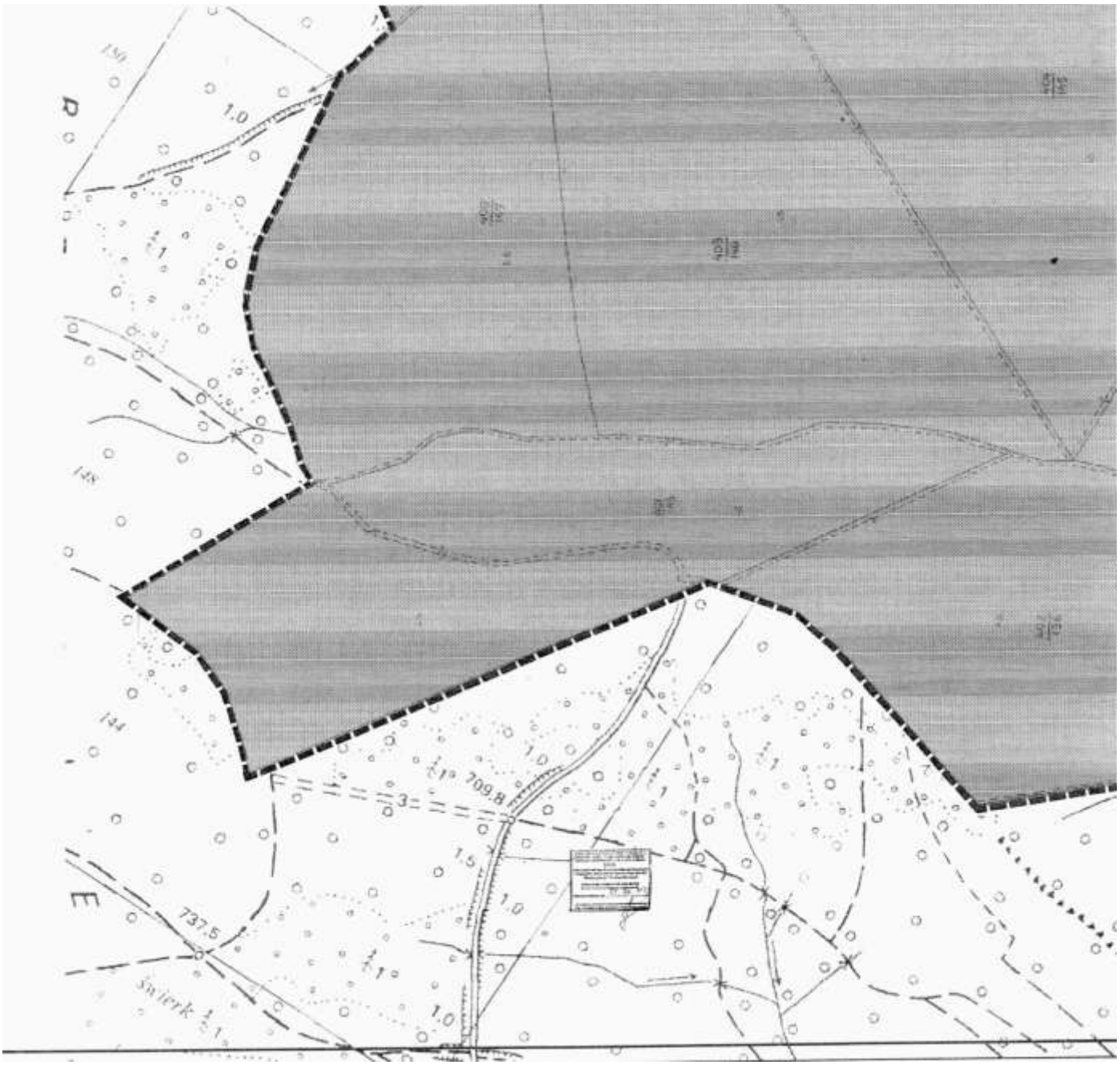
150
1.0
148
144
709.8
1.5
1.0
737.5
Świerk

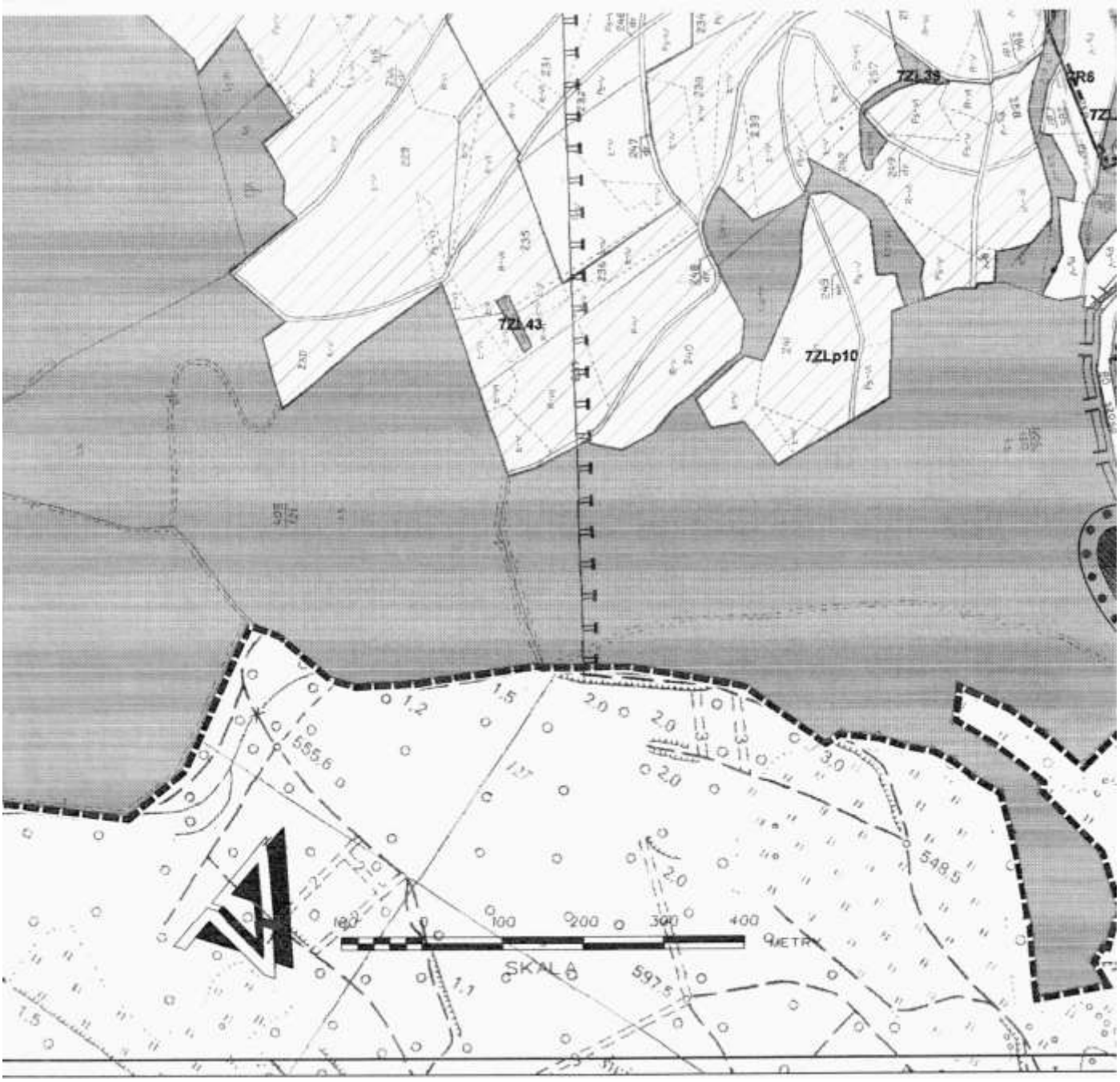
7ZL39
7ZL43
7ZLp10
555,6
548,5
597,5
100
200
300
400
METRY
SKALA

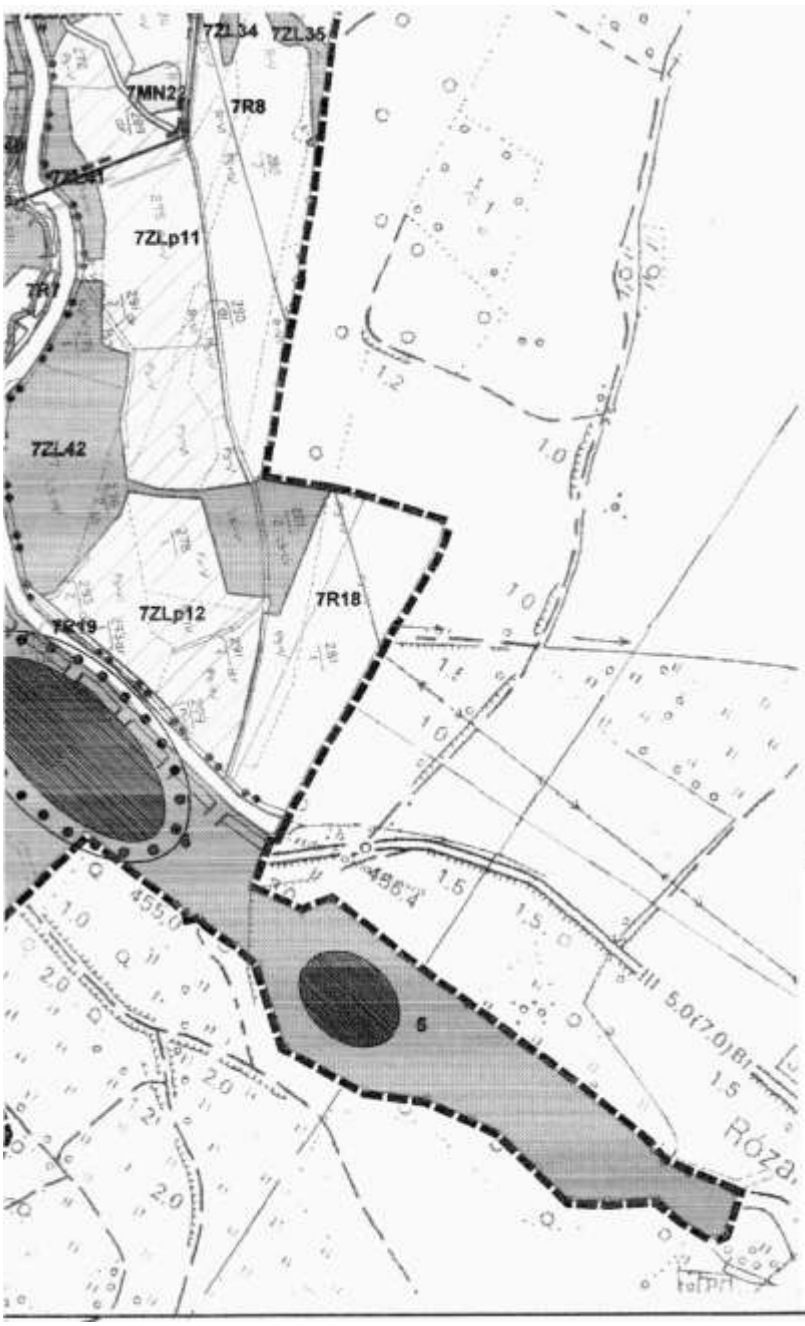

zał. nr 7. Gniewoszów

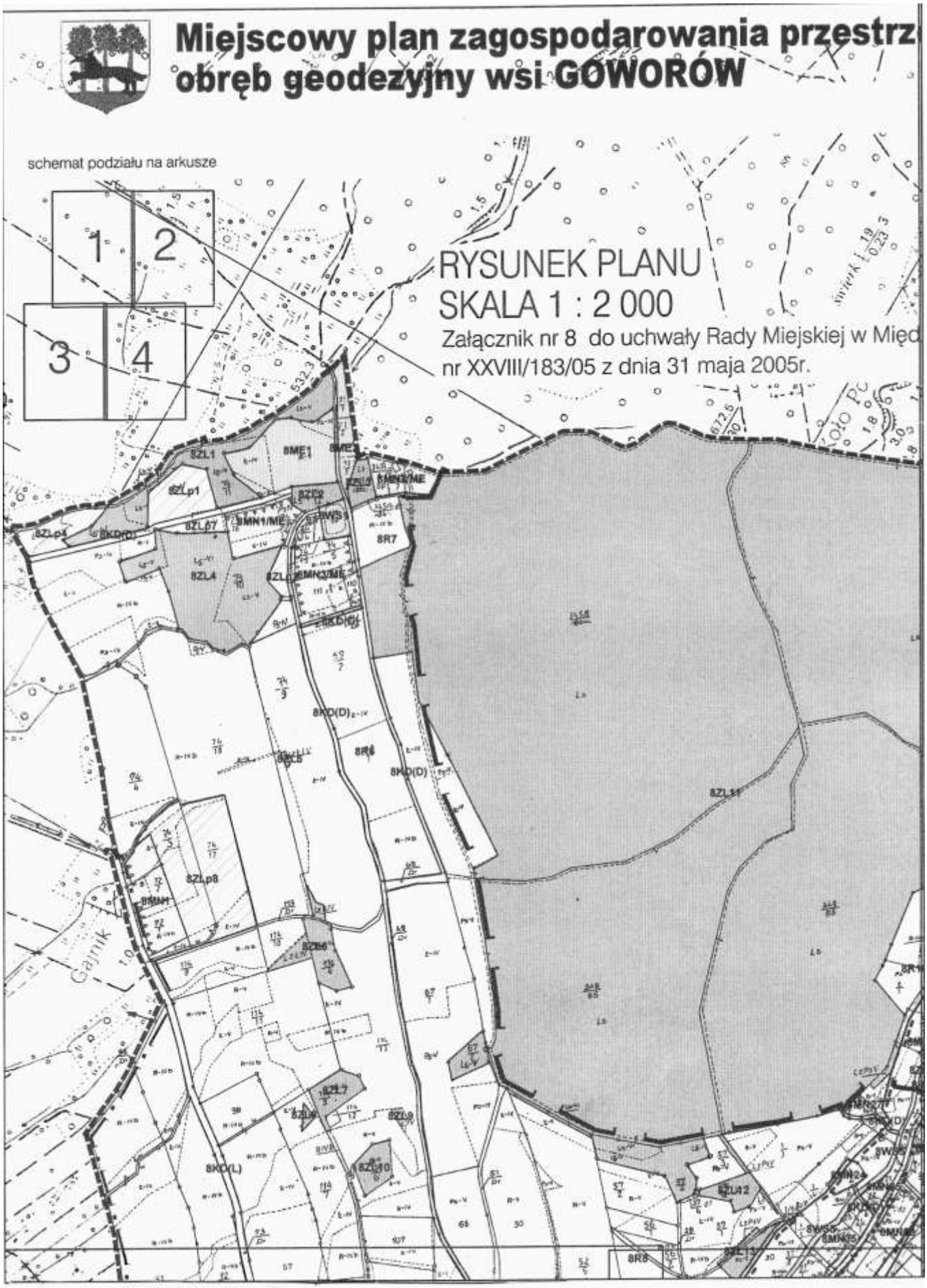

Załącznik 8 arkusz 1 - Goworów

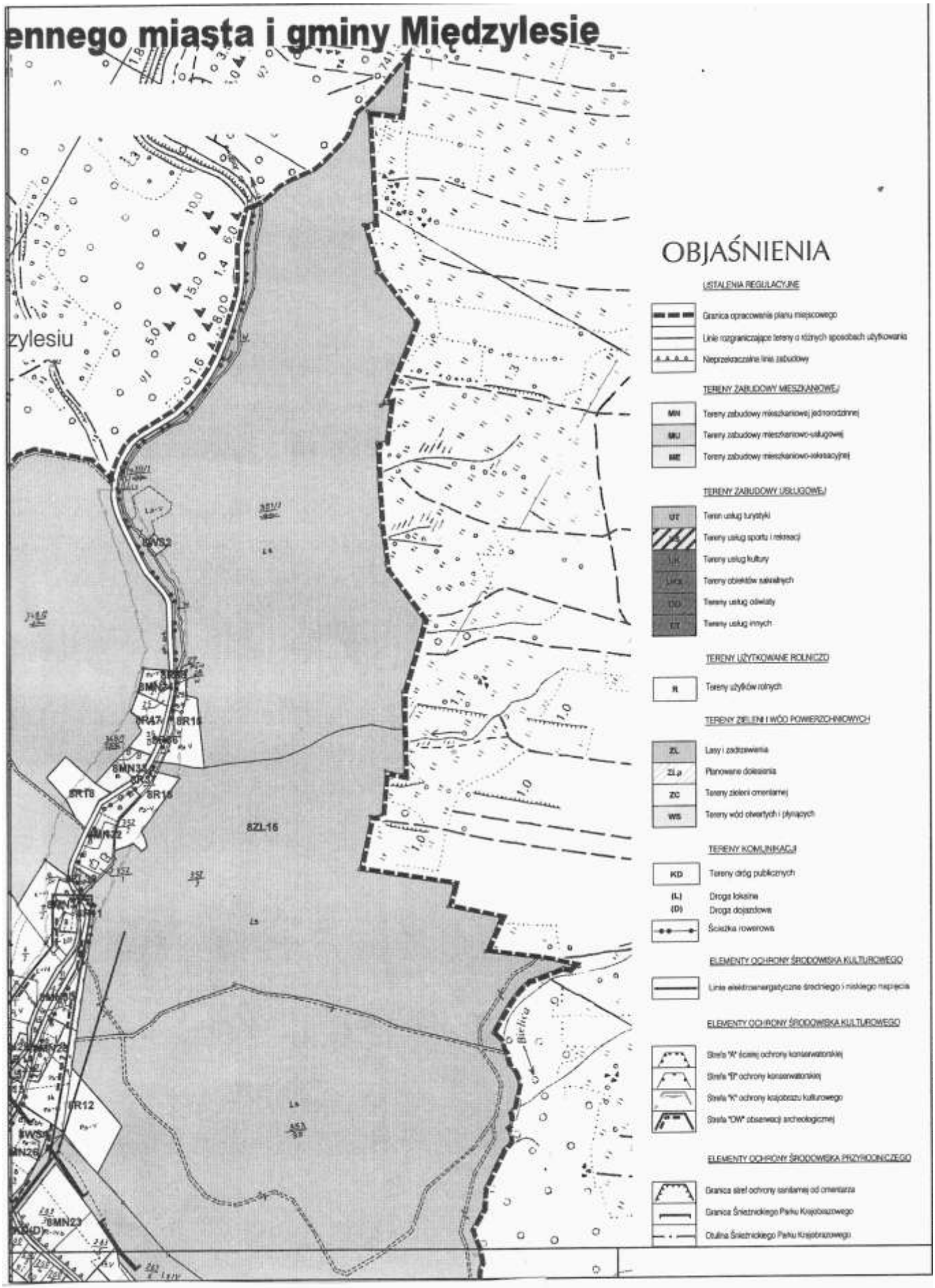

Załącznik 8 arkusz 2 - Goworów

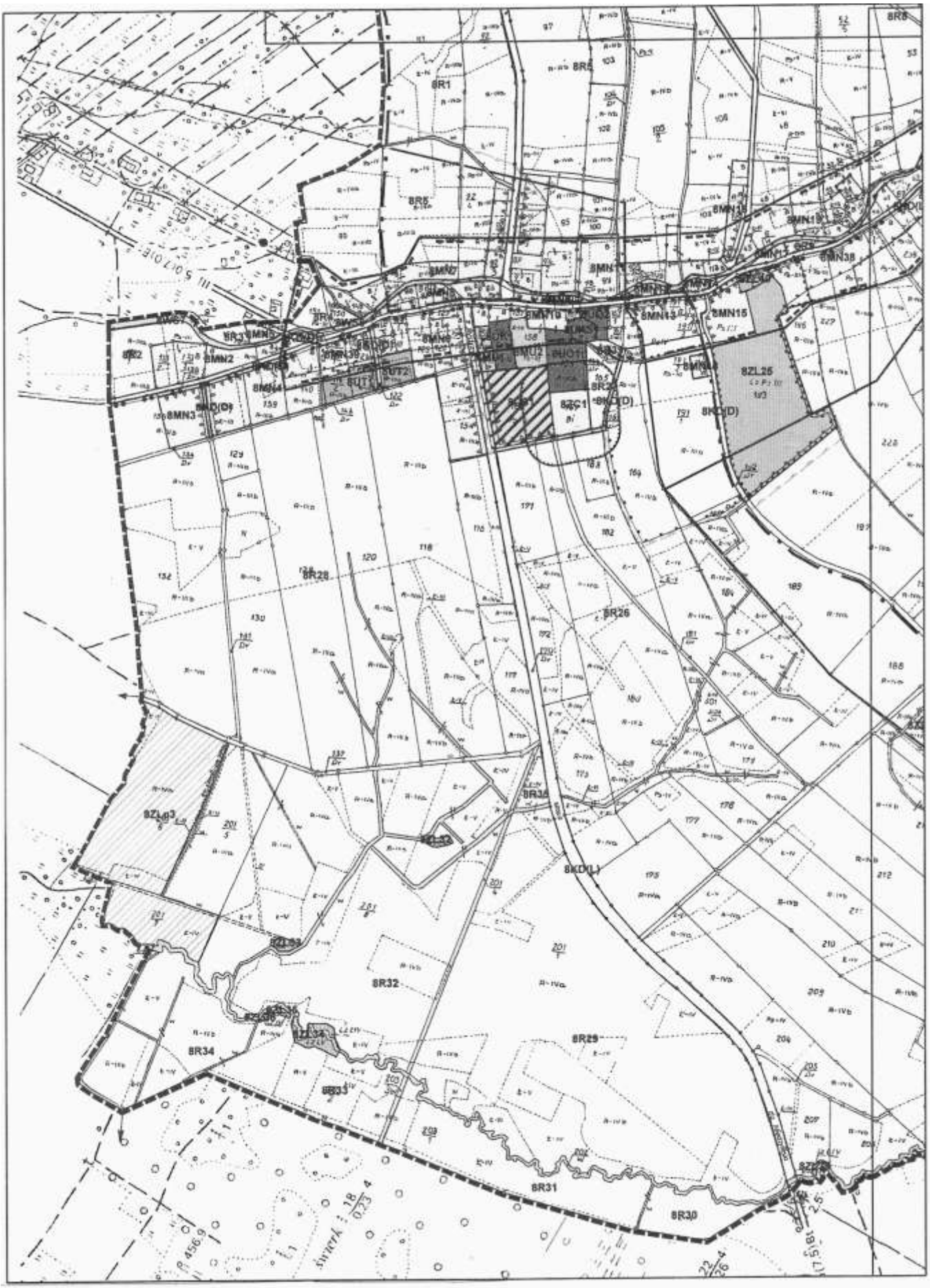

Załącznik 8 arkusz 3 - Goworów

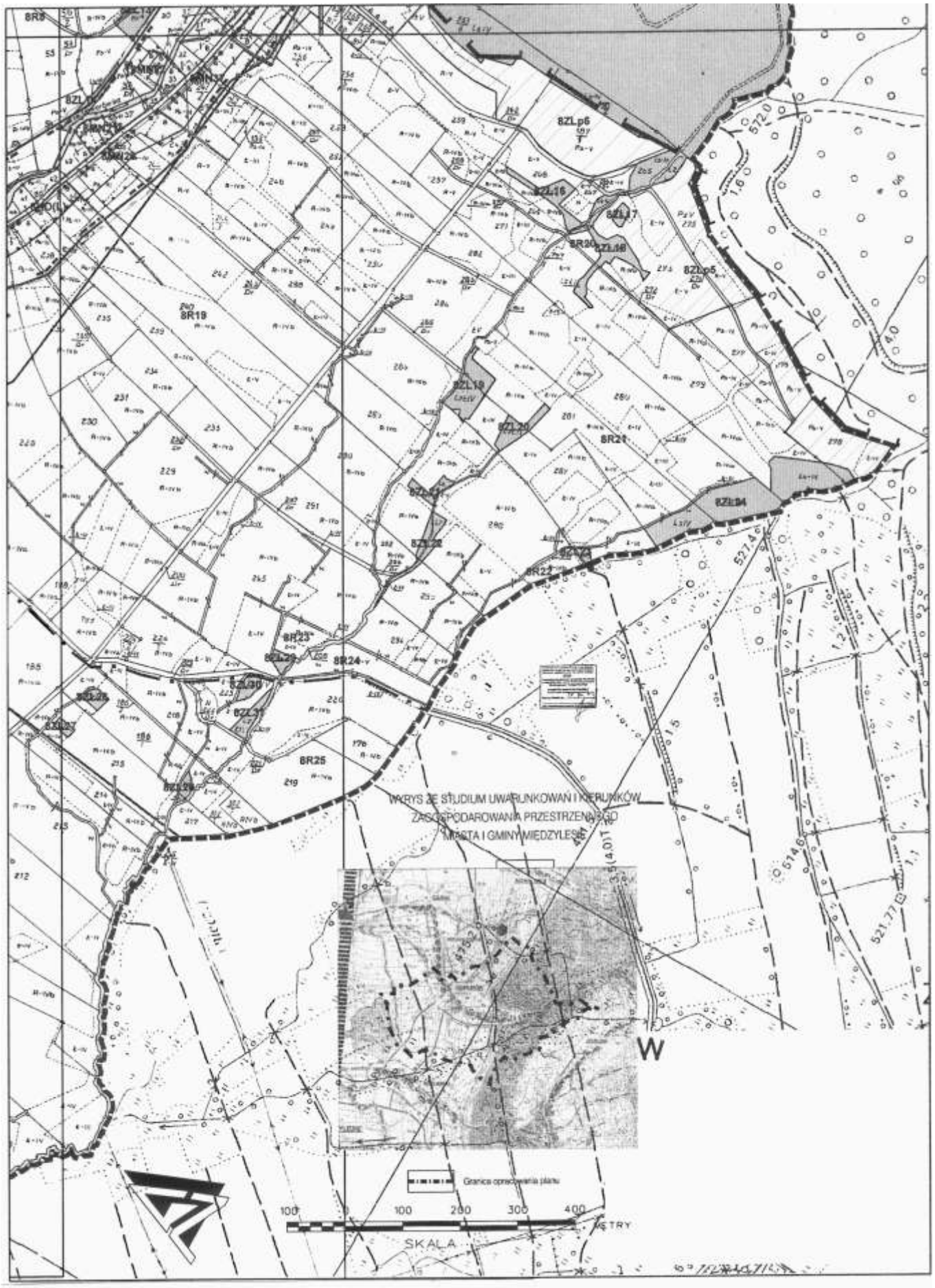

Załącznik 8 arkusz 4 -Goworów

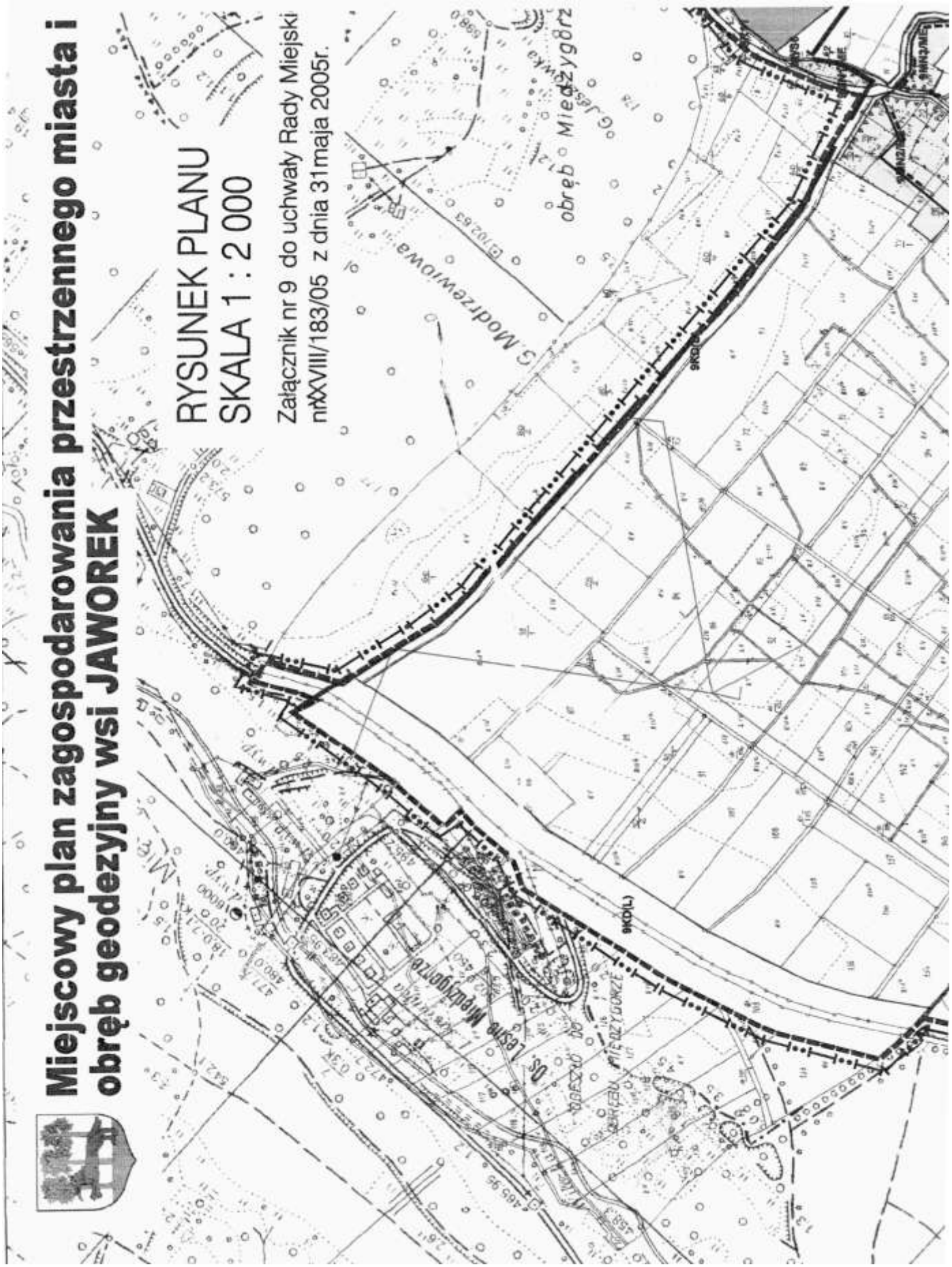
Miejscowy plan zagospodarowania przestrzennego miasta i obręb geodezyjny wsi JAWOREK
RYSUNEK PLANU
SKALA 1 : 2 000
Załącznik nr 9 do uchwały Rady Miejski
nr XVIII/183/05 z dnia 31maja 2005r.
obręb Miedzygórze
G. Modrzewiowa
G. Jesionowa
Las Miedzygórze
OS. MIEDZYGÓRZE
9KO(L)
9KO(L)

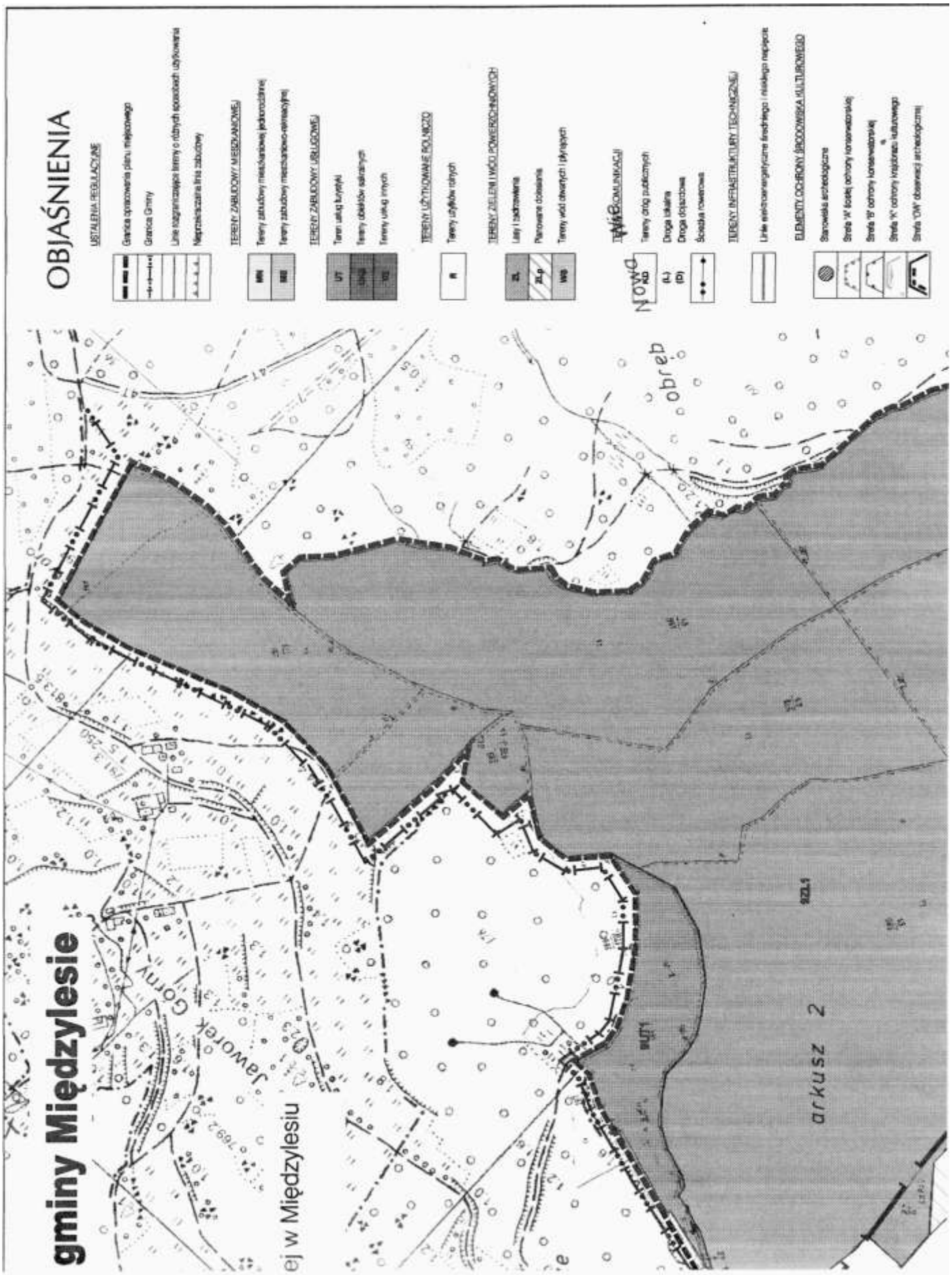
OBJAŚNIENIA
USTALENIA REGULACYJNE
Granica opracowania planu miejscowego
Granica Gminy
Linie rozgraniczające tereny o różnych sposobach użytkowania
Nieprzekraczalna linia zabudowy
TERENY ZABUDOWY MIESZKANIOWEJ
Tereny zabudowy mieszkaniowej jednorodzinnej
Tereny zabudowy mieszkaniowo-rekreacyjnej
TERENY ZABUDOWY USŁUGOWEJ
Teren usług turystyki
Tereny obiektów sakralnych
Tereny usług innych
TERENY UŻYTKOWANIA ROLNICZEGO
Tereny użytków rolnych
TERENY ZIELENI I WÓD POWIERZCHNIOWYCH
Lasy i zadrzewienia
Planowane dolesienia
Tereny wód otwartych i płynących
TERENY KOMUNIKACJI
Tereny dróg publicznych
Droga lokalna
Droga dojazdowa
Ścieżka rowerowa
TERENY INFRASTRUKTURY TECHNICZNEJ
Linie elektroenergetyczne średniego i niskiego napięcia
ELEMENTY OCHRONY ŚRODOWISKA KULTUROWEGO
Stanowiska archeologiczne
Strefa "W" ścisłej ochrony konserwatorskiej
Strefa "B" ochrony konserwatorskiej
Strefa "K" ochrony krajobrazu kulturowego
Strefa "OW" obserwacji archeologicznej
gminy Międzylesie
Jaworek Górny
ej w Międzylesiu
Obręb
arkusz 2

9R1
9R3
9R5
9R7
9R8
9R10
9WS4
9WS5

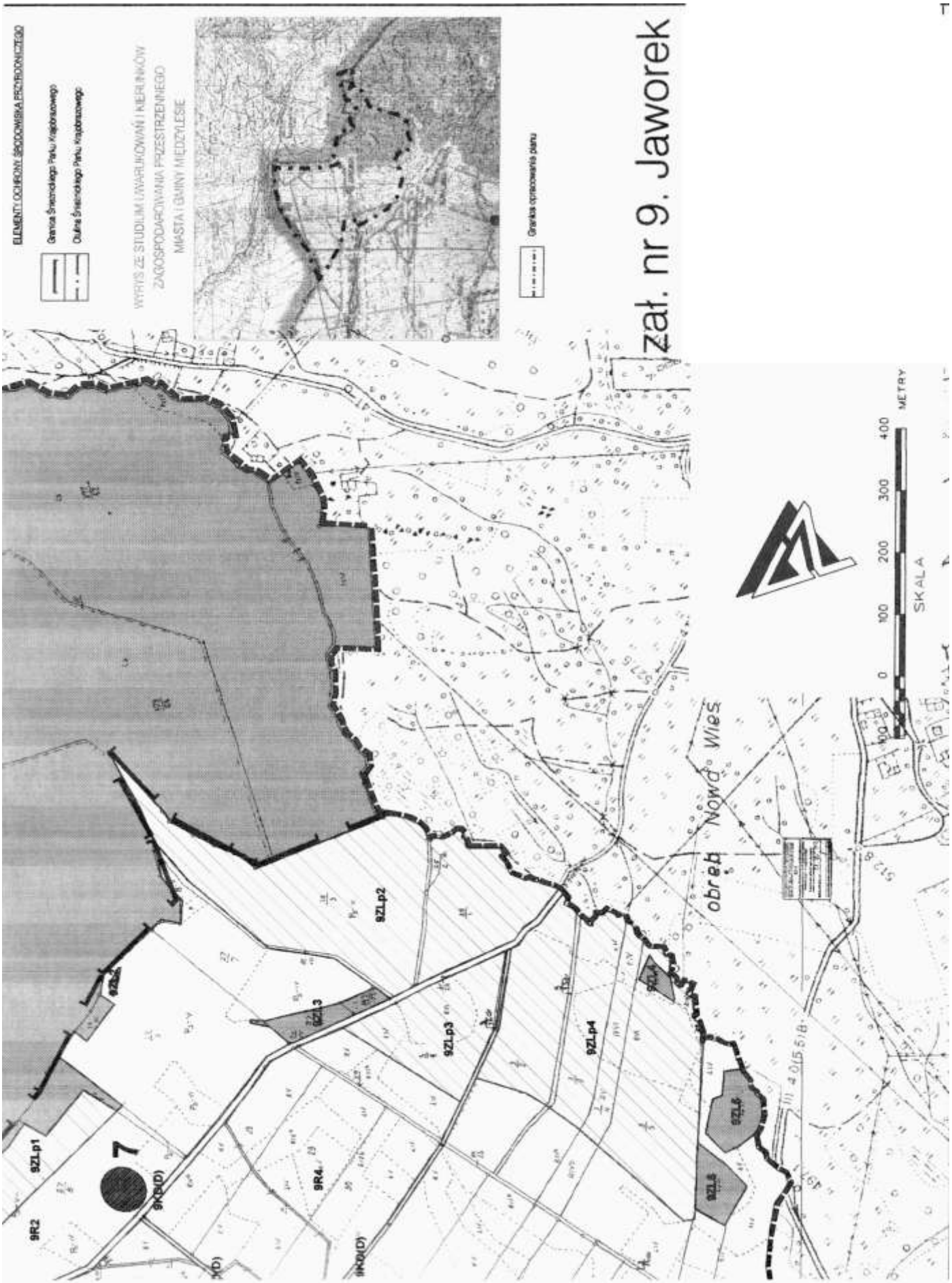
załącznik nr 9. Jaworek
WYRYS ZE STUDIUM UWARUNKOWAŃ I KIERUNKÓW ZAGOSPODAROWANIA PRZESTRZENNEGO MIASTA I GMINY MIĘDZYLESIE
ELEMENTY OCHRONY ŚRODOWISKA PRZYRODNICZEGO
Granica Świerzawskiego Parku Krajobrazowego
Otulina Świerzawskiego Parku Krajobrazowego
Granica opracowania planu
obręb Nowa Wieś
SKALA
METRY
0
100
200
300
400
9ZLp1
9ZLp2
9ZLp3
9ZLp4
9ZL3
9R2
9R4
9KD(D)
7

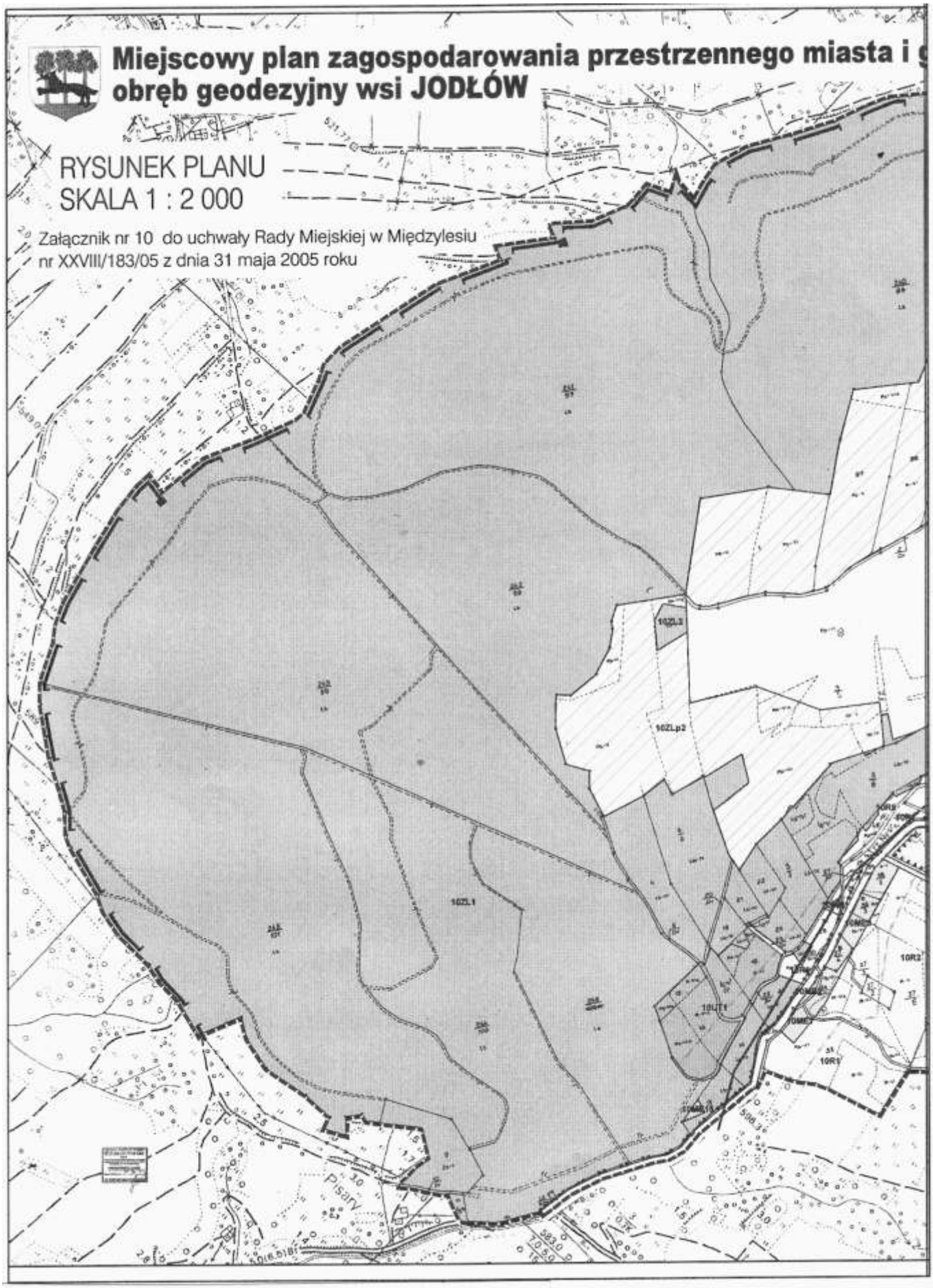

Załącznik 10 arkusz 1 - Jodłów

Załącznik 10 arkusz 2 - Jodłów

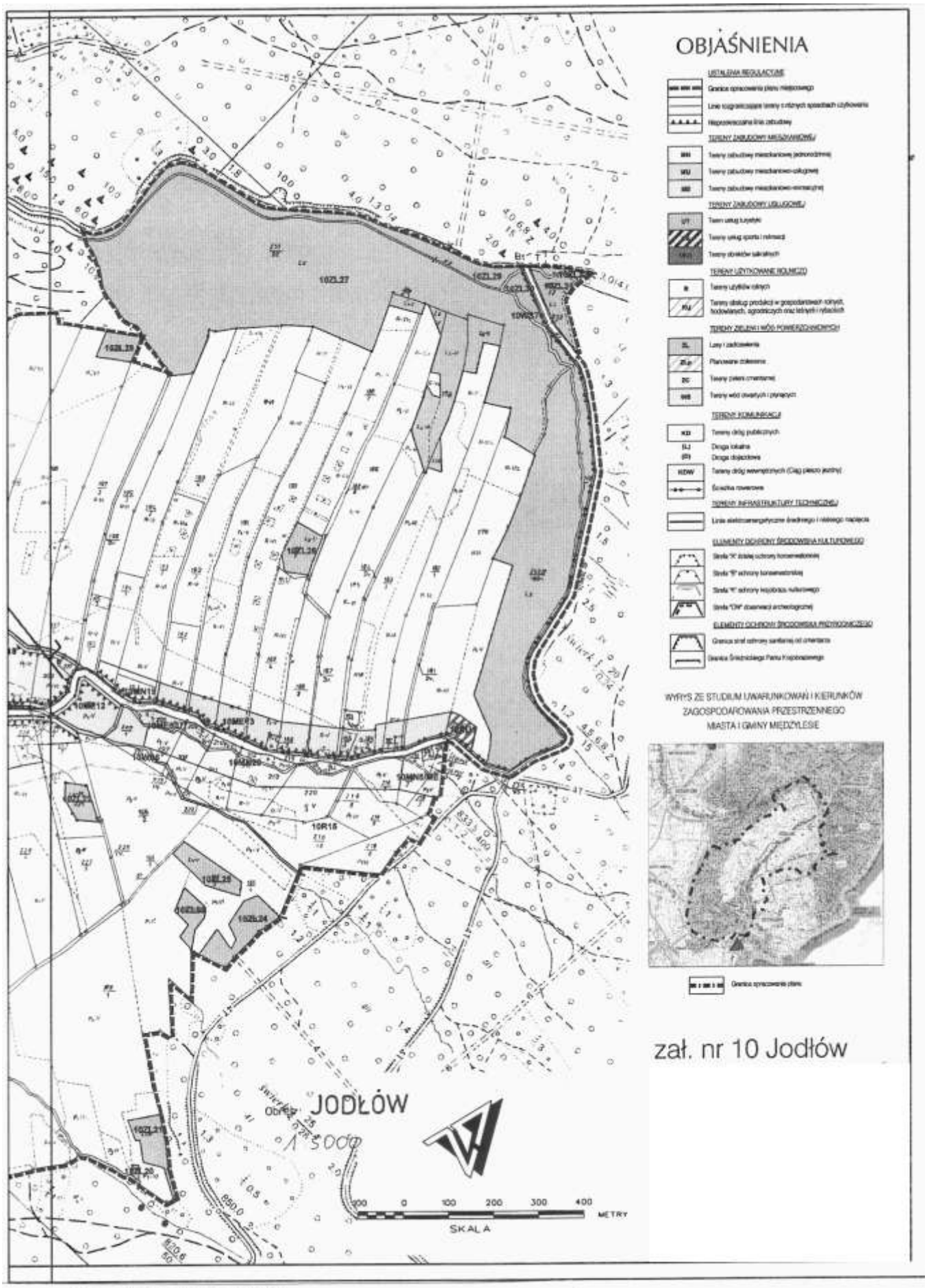

Załącznik 10 arkusz 3 - Jodłów

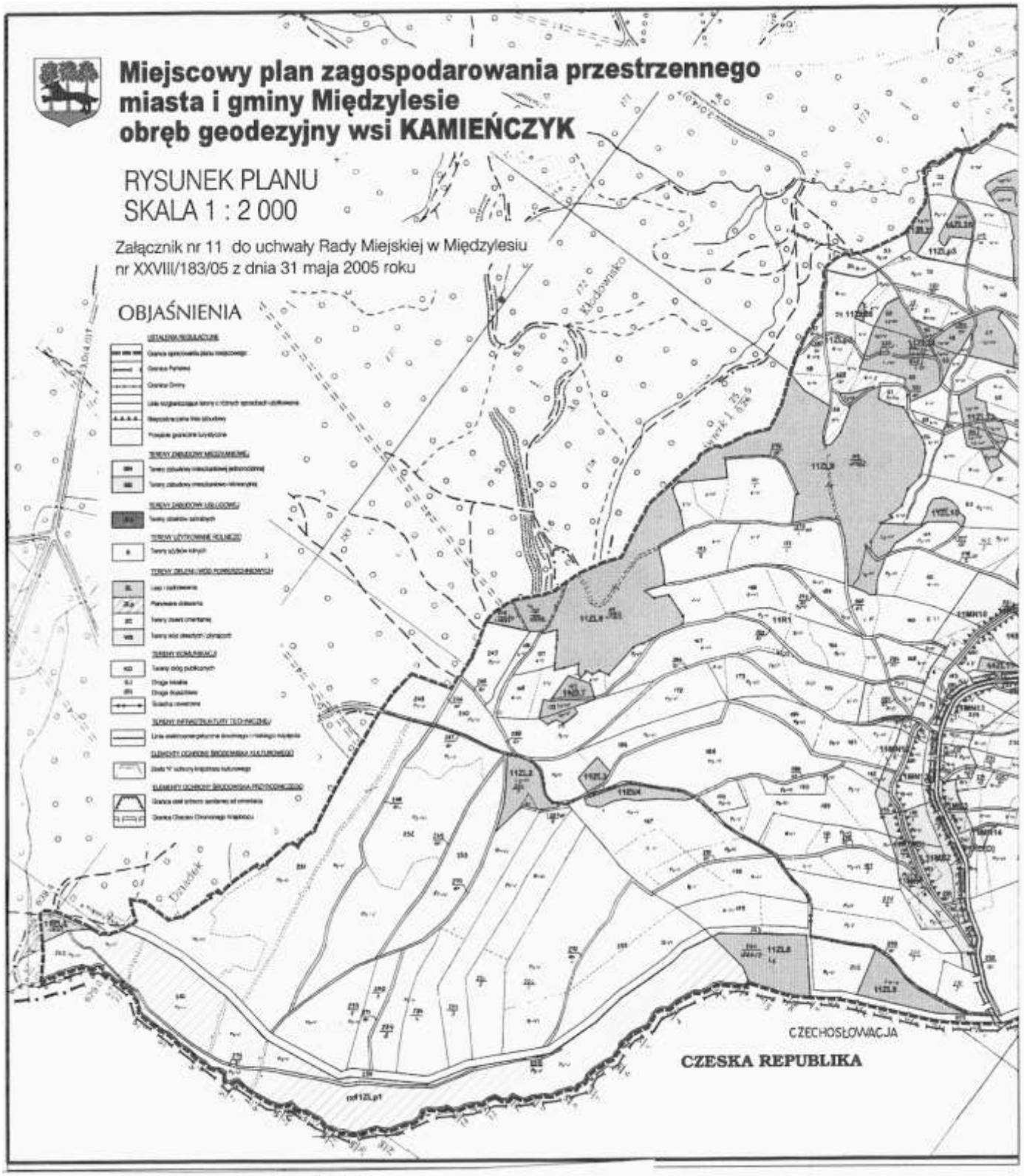

Załącznik 11 arkusz 1 - Kamieńczyk

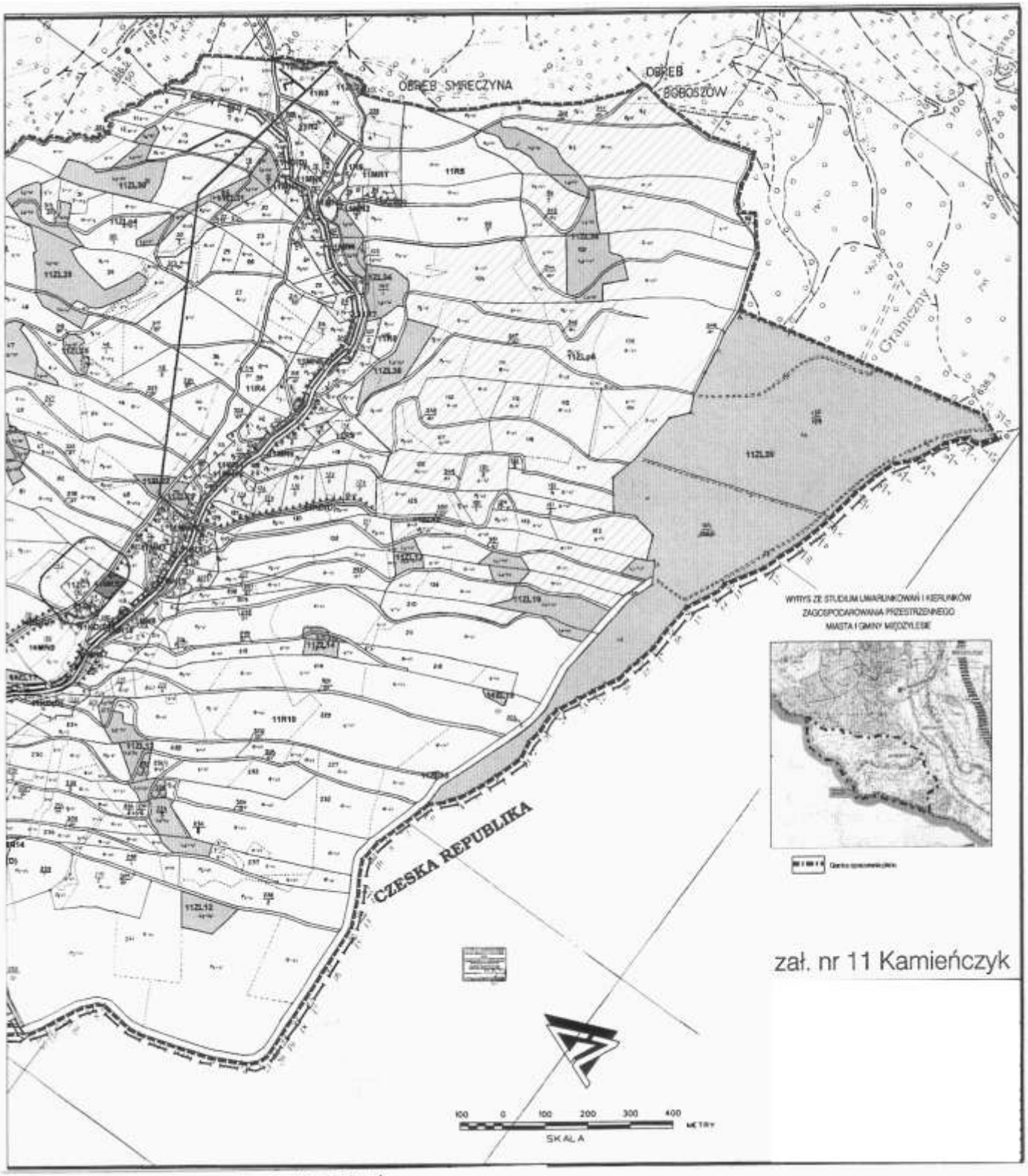

Załącznik 11 arkusz 2 - Kamieńczyk

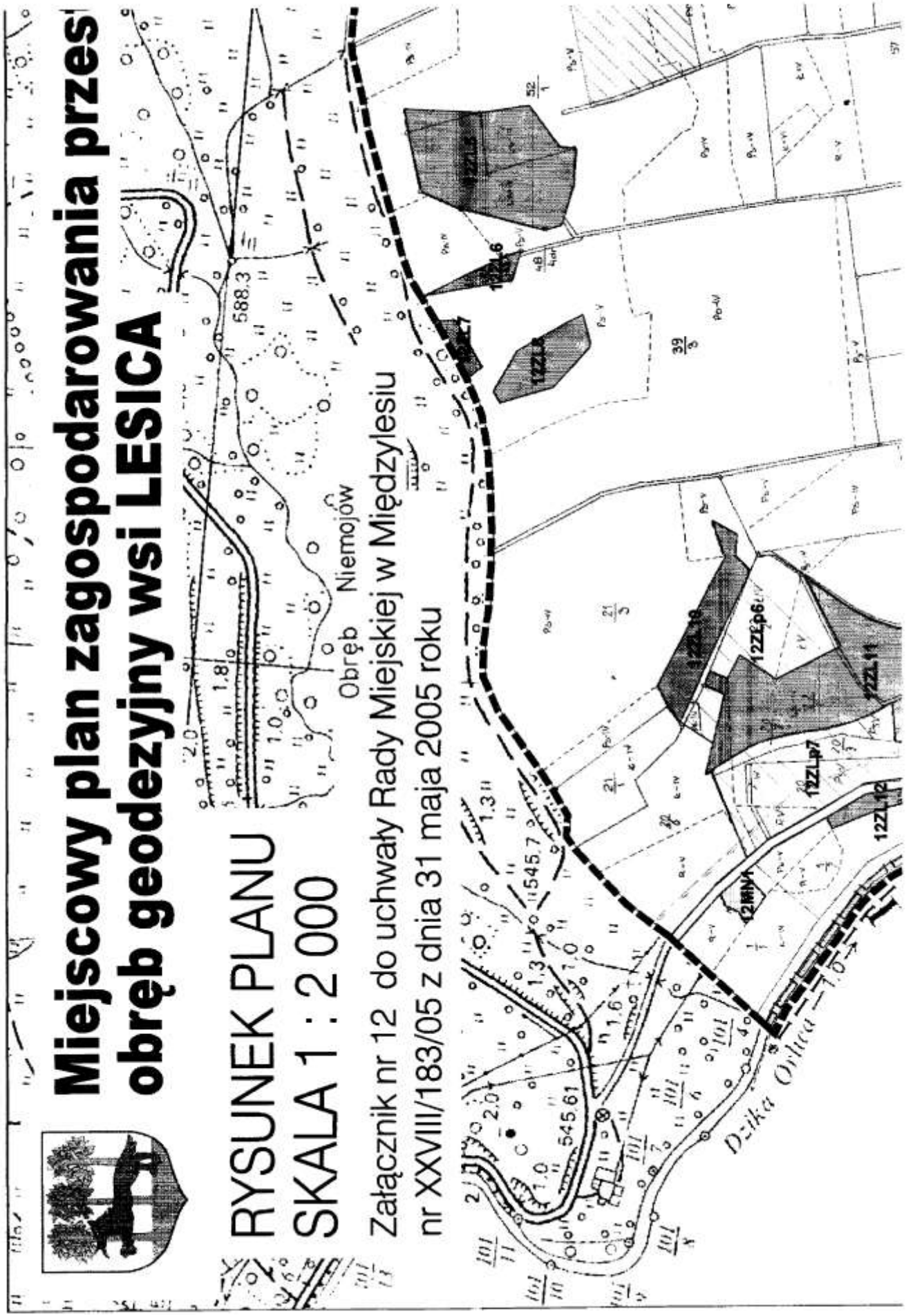
Miejscowy plan zagospodarowania przes
obręb geodezyjny wsi LESICA
RYSUNEK PLANU
SKALA 1 : 2 000
Załącznik nr 12 do uchwały Rady Miejskiej w Międzylesiu
nr XXVIII/183/05 z dnia 31 maja 2005 roku
Obręb Niemojów
588.3
545.7
545.61
12ZL.10
12ZLp6
12ZL.11
12ZLp7
12ZL.12
12MN.1
Dzika Orlica

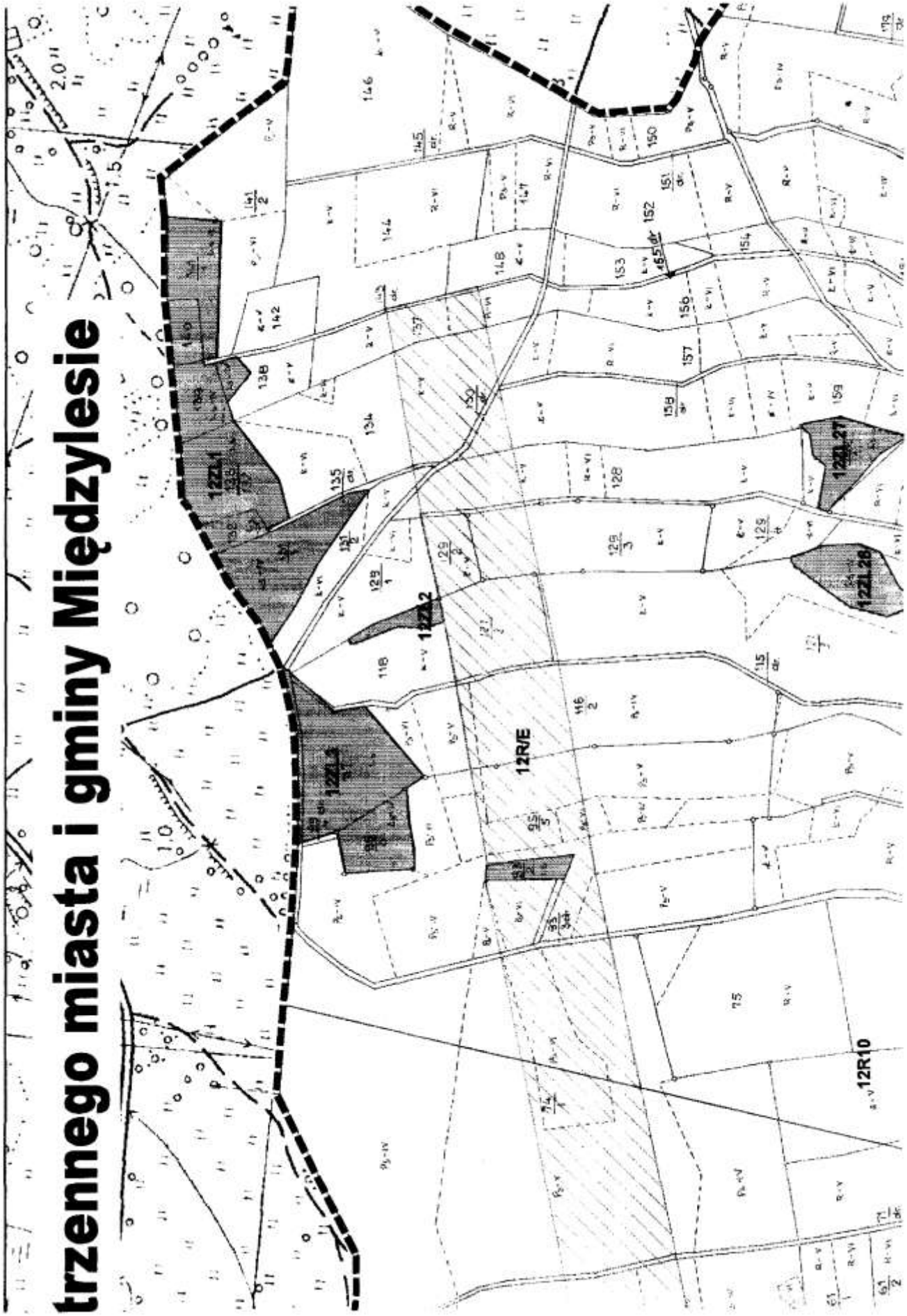
trzennego miasta i gminy Międzylesie
12ZL1
12ZL2
12ZL3
12ZL27
12ZL28
12R/E
12R10

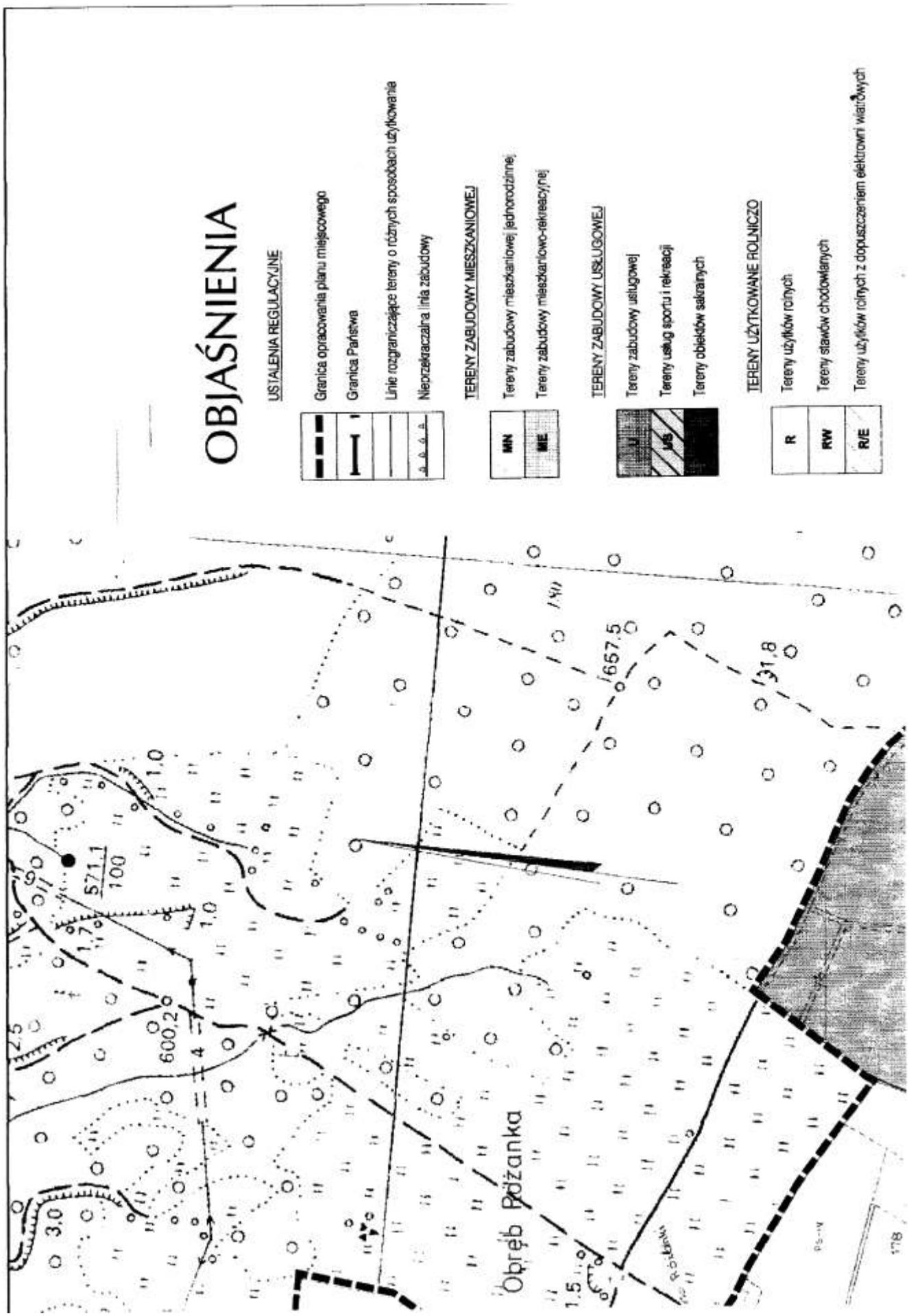
OBJAŚNIENIA
USTALENIA REGULACYJNE
Granica opracowania planu miejscowego
Granica Państwa
Linie rozgraniczające tereny o różnych sposobach użytkowania
Nieprzekraczalna linia zabudowy
TERENY ZABUDOWY MIESZKANIOWEJ
MN
Tereny zabudowy mieszkaniowej jednorodzinnej
MIE
Tereny zabudowy mieszkaniowo-rekreacyjnej
TERENY ZABUDOWY USŁUGOWEJ
U
Tereny zabudowy usługowej
US
Tereny usług sportu i rekreacji
Tereny obiektów sakralnych
TERENY UŻYTKOWANE ROLNICZO
R
Tereny użytków rolnych
RW
Tereny stawów chodowlanych
R/E
Tereny użytków rolnych z dopuszczeniem elektrowni wiatrowych
Obręb Pożanka
657,5
31,8
571,1
100
600,2
1,0
3,0
1,5

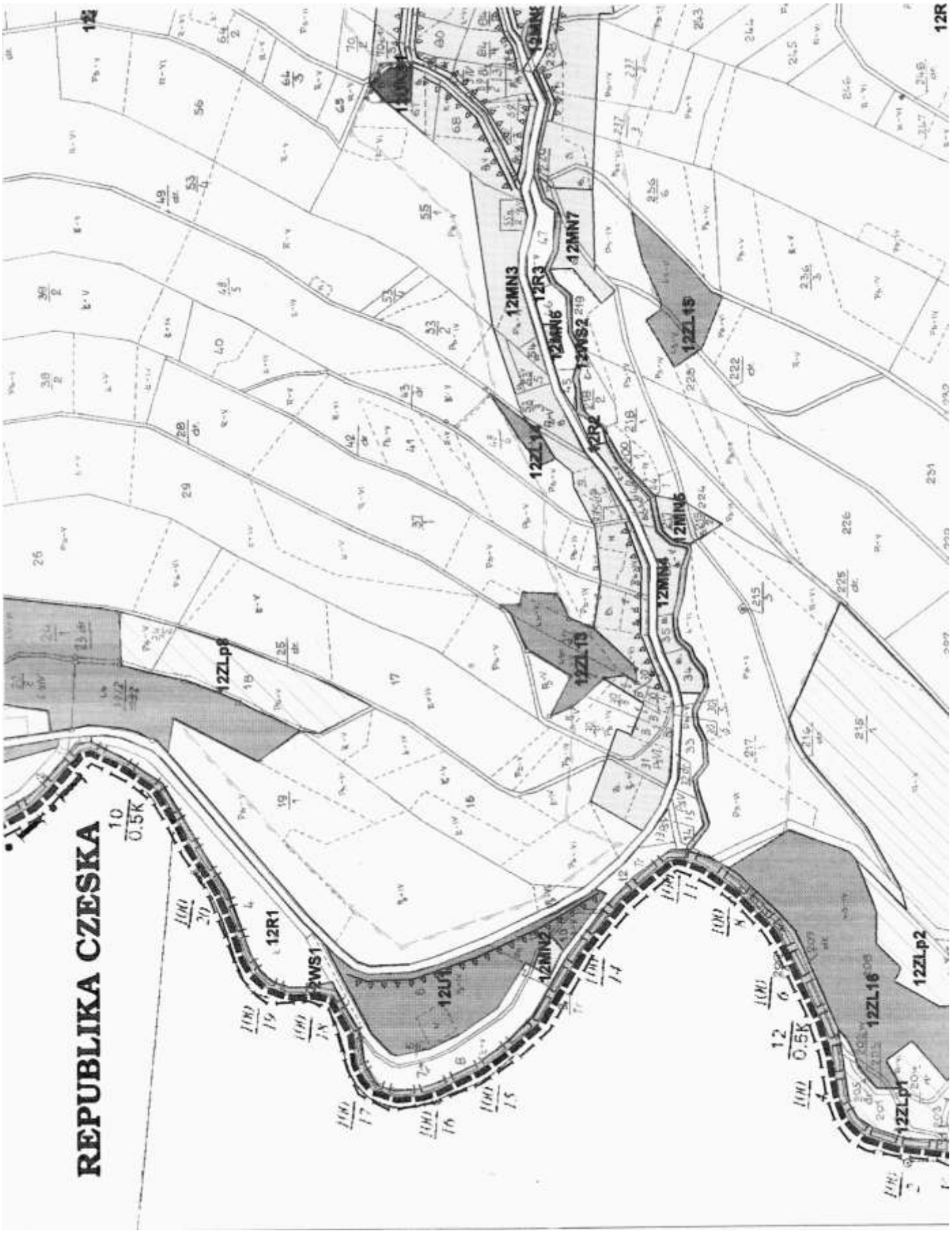
REPUBLIKA CZESKA
12R1
12WS1
12U1
12MN2
12ZLp8
12ZL13
12MN3
12R3
12MN6
12WS2
12ZL14
12R2
12MN5
12MN4
12MN7
12ZL15
12ZL16
12ZLp1
12ZLp2
12R

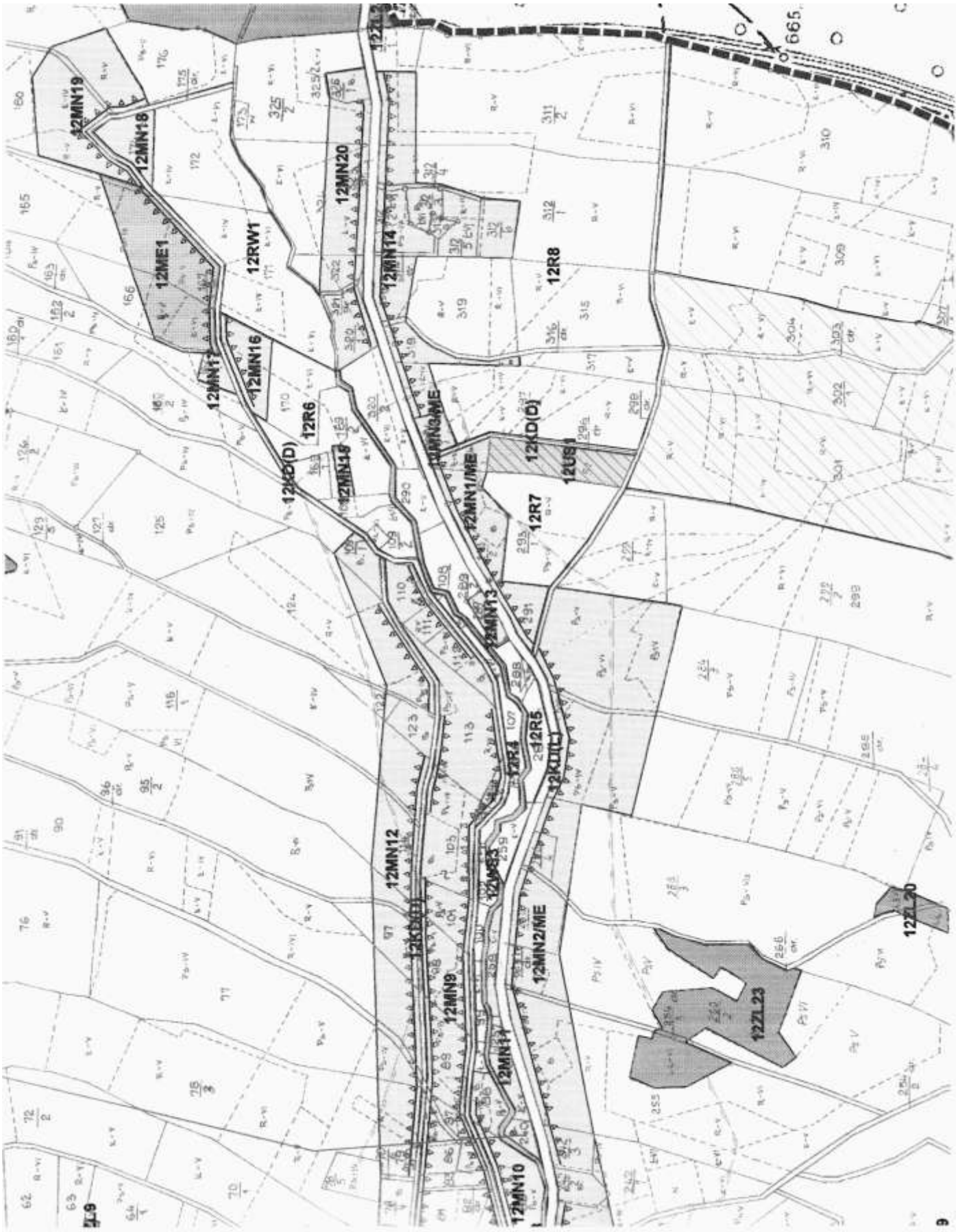
12MN19
12MN18
12MN20
12ME1
12RW1
12MN14
12R8
12MN17
12MN16
12R6
12KD(D)
12MN15
12MN3/ME
12MN1/ME
12KD(D)
12US
12R7
12MN13
12R5
12R4
12KD(L)
12MN12
12MN8
12MN2/ME
12MN9
12MN11
12MN10
12ZL20
12ZL23
665

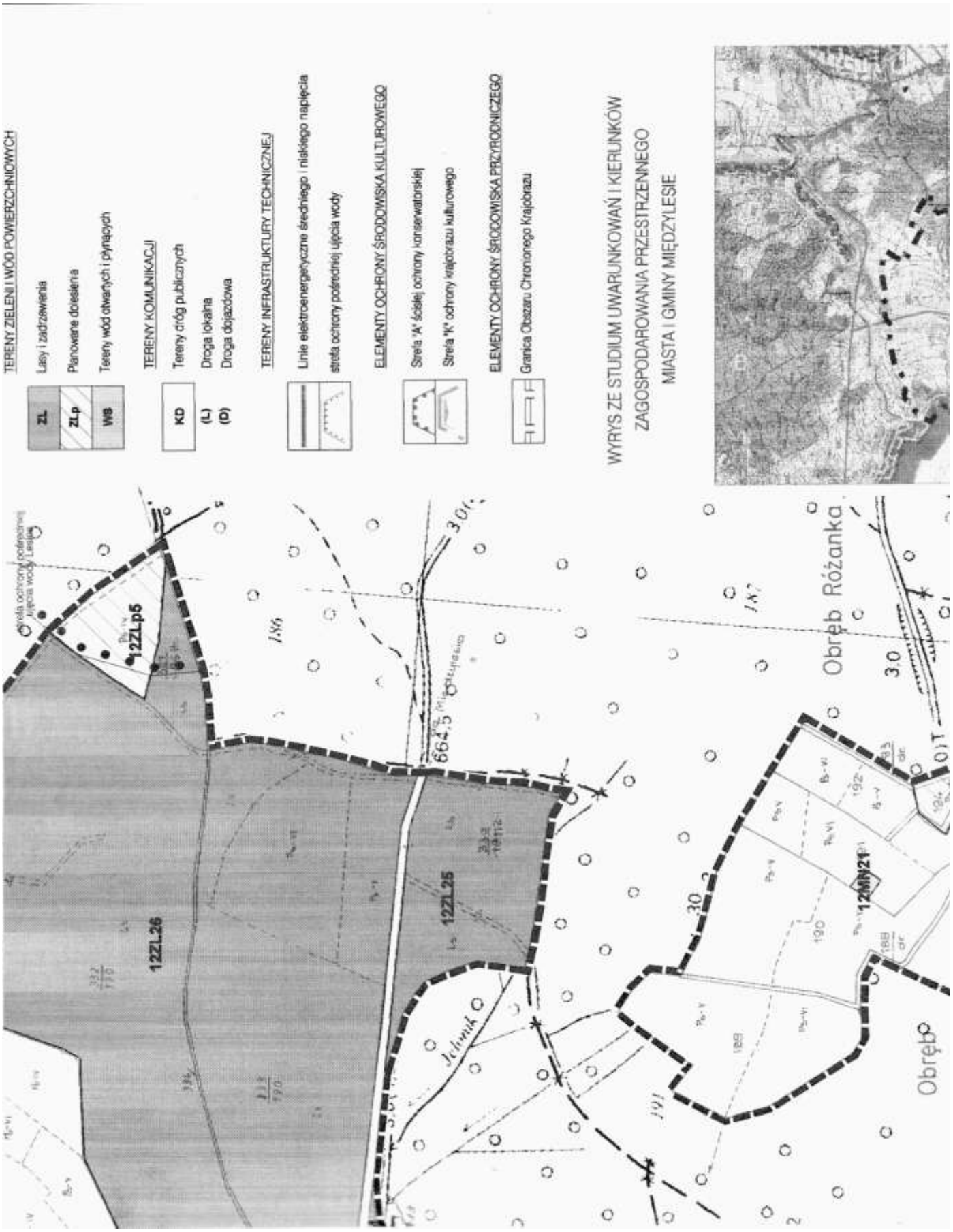
TERENY ZIELENI I WÓD POWIERZCHNIOWYCH
ZL
Lasy i zadrzewienia
ZLp
Planowane dolesienia
WS
Tereny wód otwartych i płynących
TERENY KOMUNIKACJI
KD
Tereny dróg publicznych
(L)
Droga lokalna
(D)
Droga dojazdowa
TERENY INFRASTRUKTURY TECHNICZNEJ
Linie elektroenergetyczne średniego i niskiego napięcia
strefa ochrony pośredniej ujęcia wody
ELEMENTY OCHRONY ŚRODOWISKA KULTUROWEGO
Strefa "A" ścisłej ochrony konserwatorskiej
Strefa "K" ochrony krajobrazu kulturowego
ELEMENTY OCHRONY ŚRODOWISKA PRZYRODNICZEGO
Granica Obszaru Chronionego Krajobrazu
WYRYS ZE STUDIUM UWARUNKOWAŃ I KIERUNKÓW
ZAGOSPODAROWANIA PRZESTRZENNEGO
MIASTA I GMINY MIĘDZYLESIE
12ZLp5
12ZL26
12ZL25
12MN21
Obręb Różanka
Obręb
Julinek
662,5

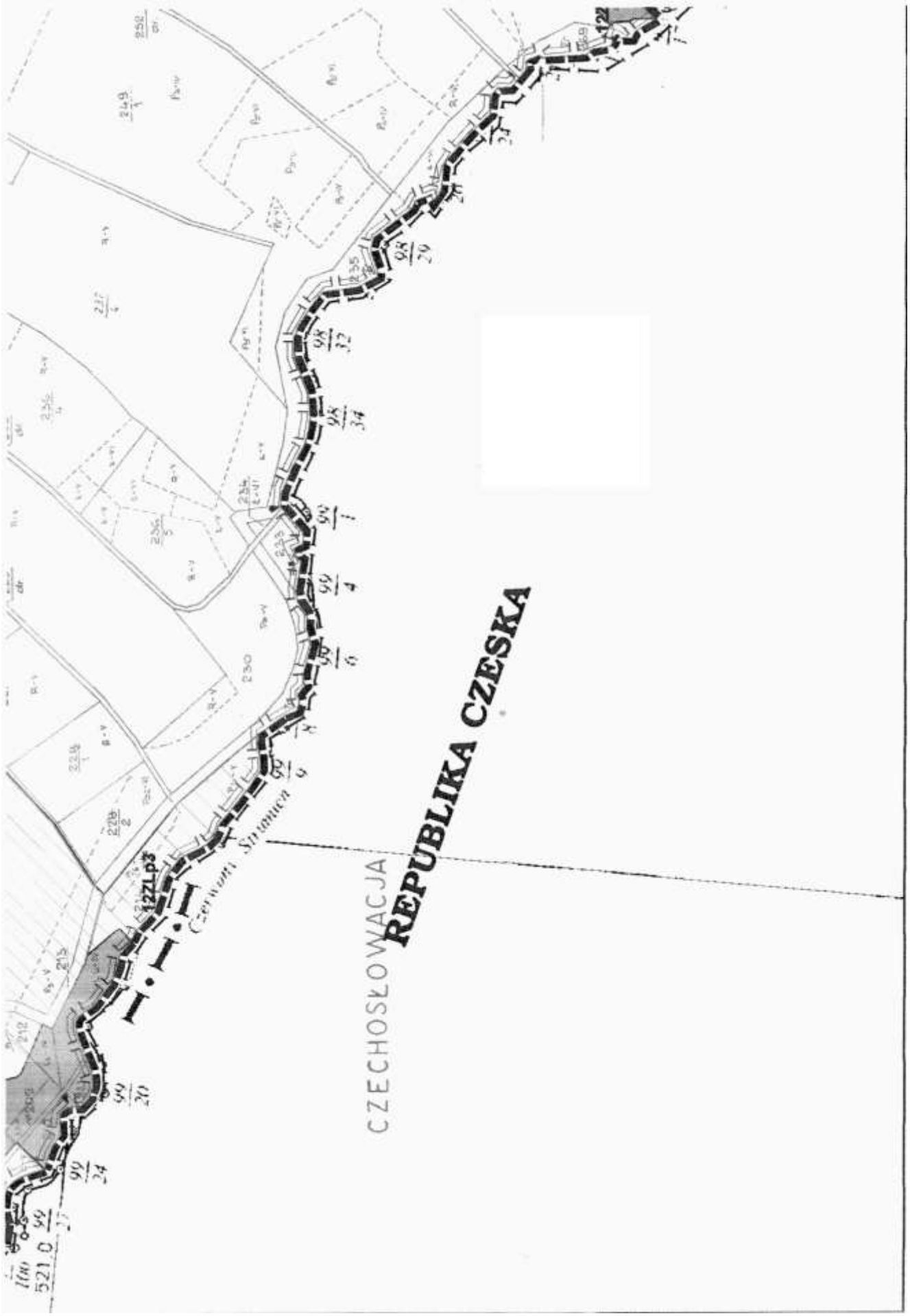
CZECHOSŁOWACJA
REPUBLIKA CZESKA
Czerwona Strumień
1271.p3

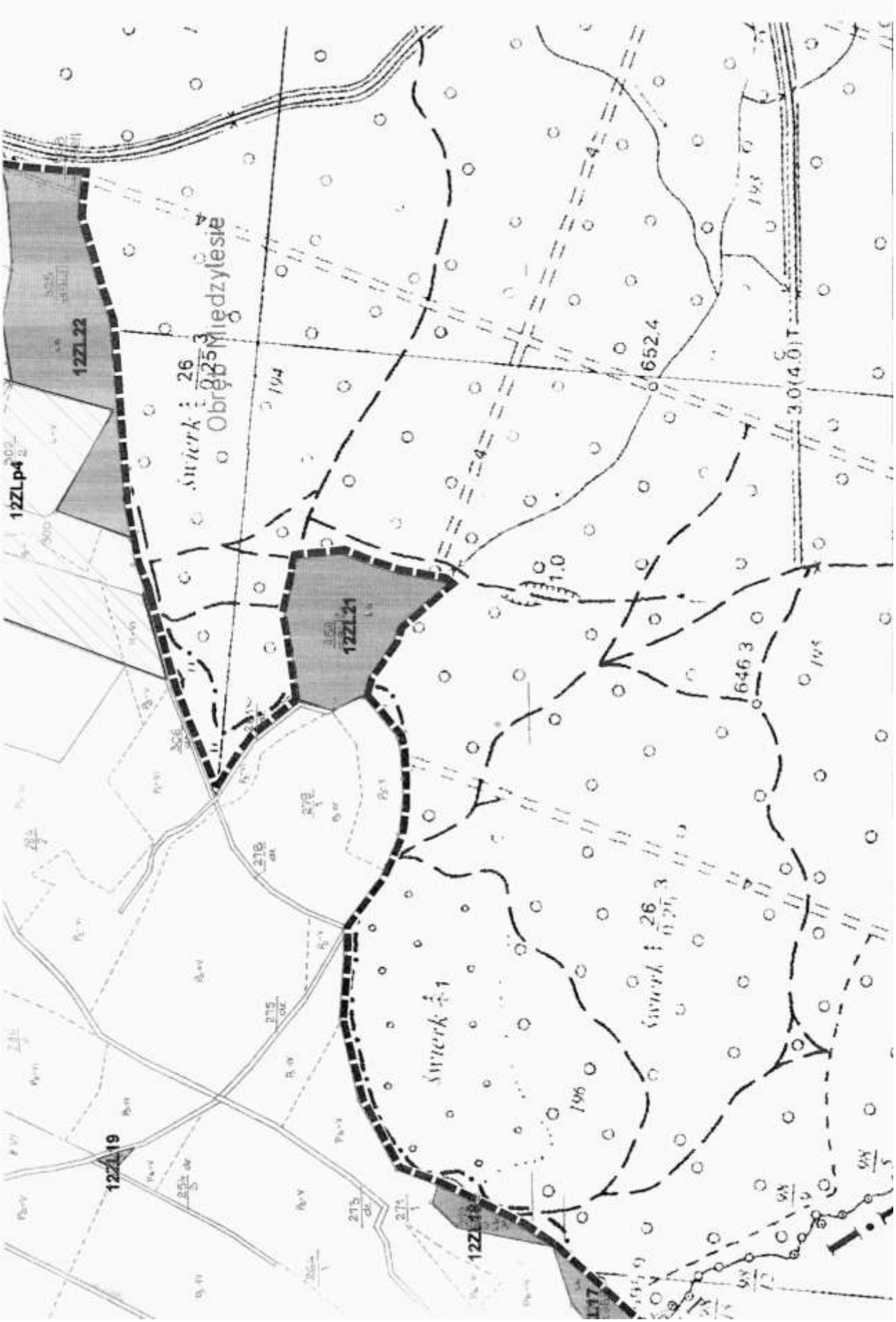
12ZL22
12ZLp4
12ZL21
12ZL19
12ZL18
Obręb Miedzylesie
Świerk 26/25-3
Świerk 26/25-3
Świerk 4-1
652.4
646.3
1.0
3.0(4.0)T

zał. nr 12 Lesica
Granica opracowania planu
Niemojów
12MN22
12ZLp8
12ZL30
12ZL29
12R11
12MN23
12KD(D)
12ZLp9
691,1
675,2
3,0(4,0)T
SKALA
METRY
0
100
200
300
400

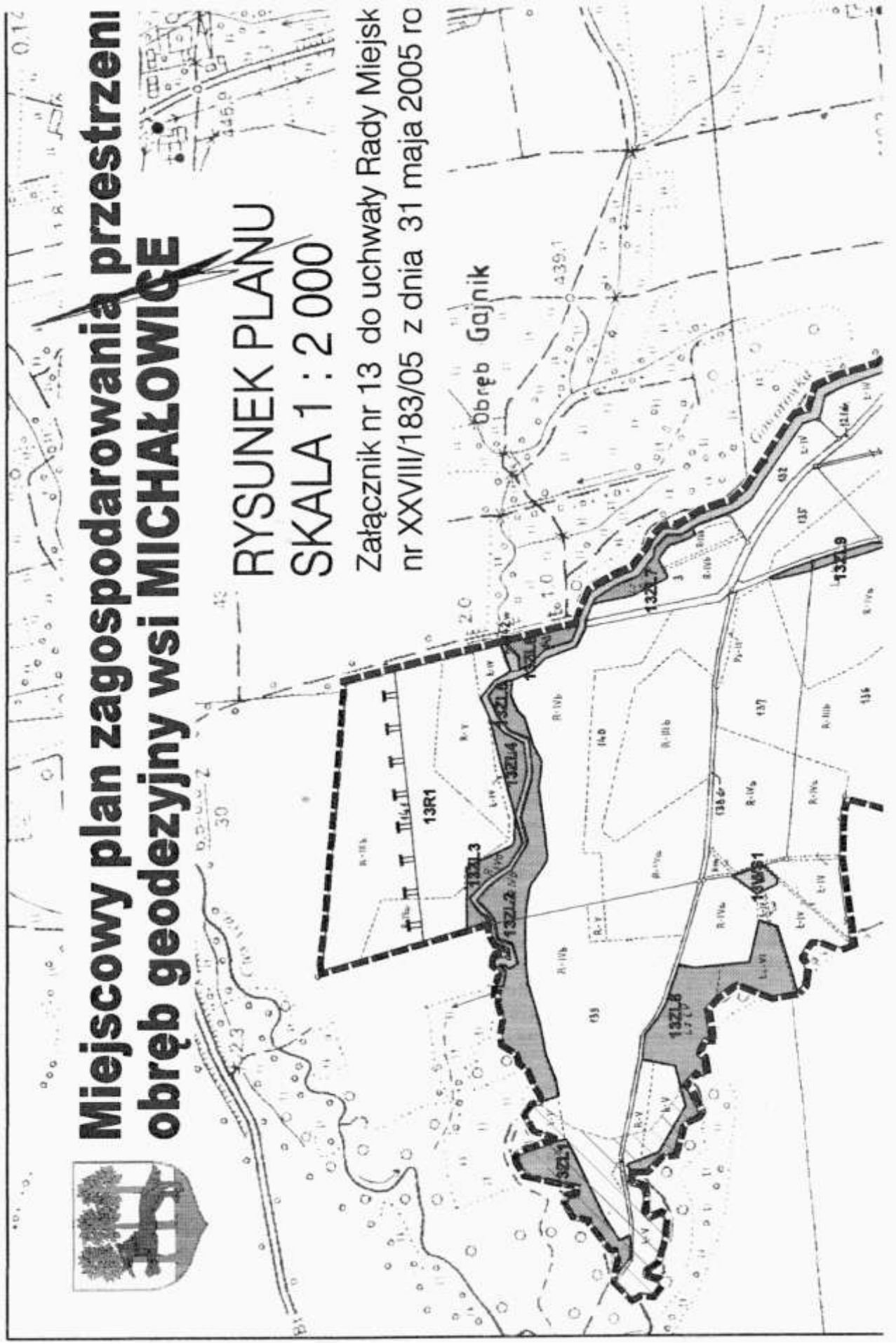
Miejscowy plan zagospodarowania przestrzeni
obręb geodezyjny wsi MICHAŁOWICE
RYSUNEK PLANU
SKALA 1 : 2 000
Załącznik nr 13 do uchwały Rady Miejsk
nr XXVIII/183/05 z dnia 31 maja 2005 ro
obręb Gajnik
13R1
132L3
132L2
132L4
132L7
132L9
132L8
439,1

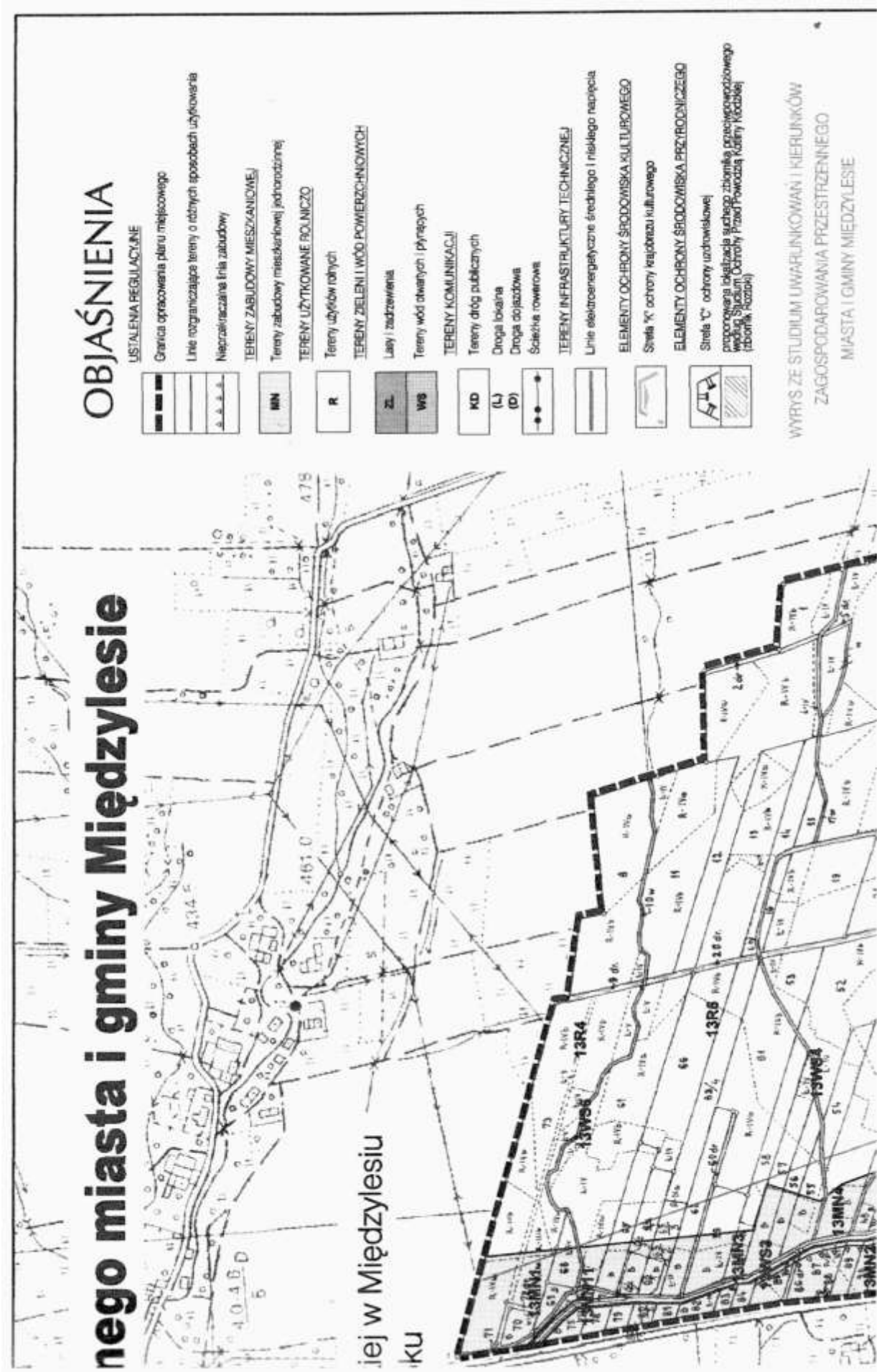
nego miasta i gminy Międzylesie
iej w Międzylesiu
ku
OBJAŚNIENIA
USTALENIA REGULACYJNE
Granica opracowania planu miejscowego
Linie rozgraniczające tereny o różnych sposobach użytkowania
Nieprzekraczalna linia zabudowy
TERENY ZABUDOWY MIESZKANIOWEJ
MN
Tereny zabudowy mieszkaniowej jednorodzinnej
TERENY UŻYTKOWANE ROLNICZO
R
Tereny użytków rolnych
TERENY ZIELENI I WÓD POWIERZCHNIOWYCH
ZL
Lasy i zadrzewienia
WS
Tereny wód otwartych i płynących
TERENY KOMUNIKACJI
KD
Tereny dróg publicznych
(L)
Droga lokalna
(D)
Droga dojazdowa
Ścieżka rowerowa
TERENY INFRASTRUKTURY TECHNICZNEJ
Linie elektroenergetyczne średniego i niskiego napięcia
ELEMENTY OCHRONY ŚRODOWISKA KULTUROWEGO
Strefa "K" ochrony krajobrazu kulturowego
ELEMENTY OCHRONY ŚRODOWISKA PRZYRODNICZEGO
Strefa "C" ochrony uzdrowiskowej
proponowana lokalizacja suchego zbiornika przeciwpowodziowego według Studium Ochrony Przed Powodzią Gminy Kłodzkiej (zbiornik Kozioł)
WYRYS ZE STUDIUM UWARUNKOWAŃ I KIERUNKÓW
ZAGOSPODAROWANIA PRZESTRZENNEGO
MIASTA I GMINY MIĘDZYLESIE
13R4
13R6
13WS4
13MN4
13MN3
13MN2

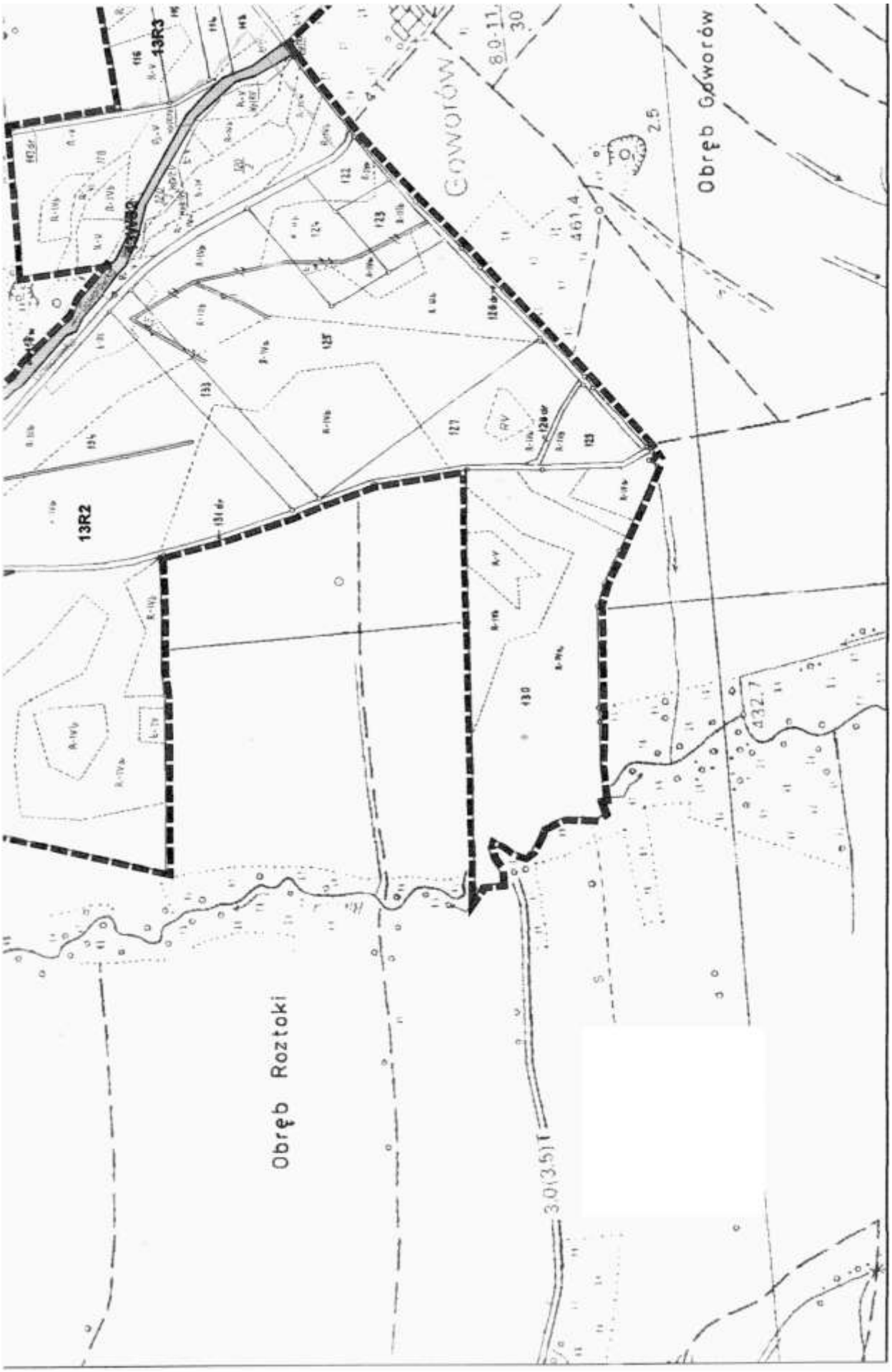
13R3
13R2
Gowarów
Obręb Gaworów
Obręb Roztoki
461.4
432.7
2.5
30(35)1

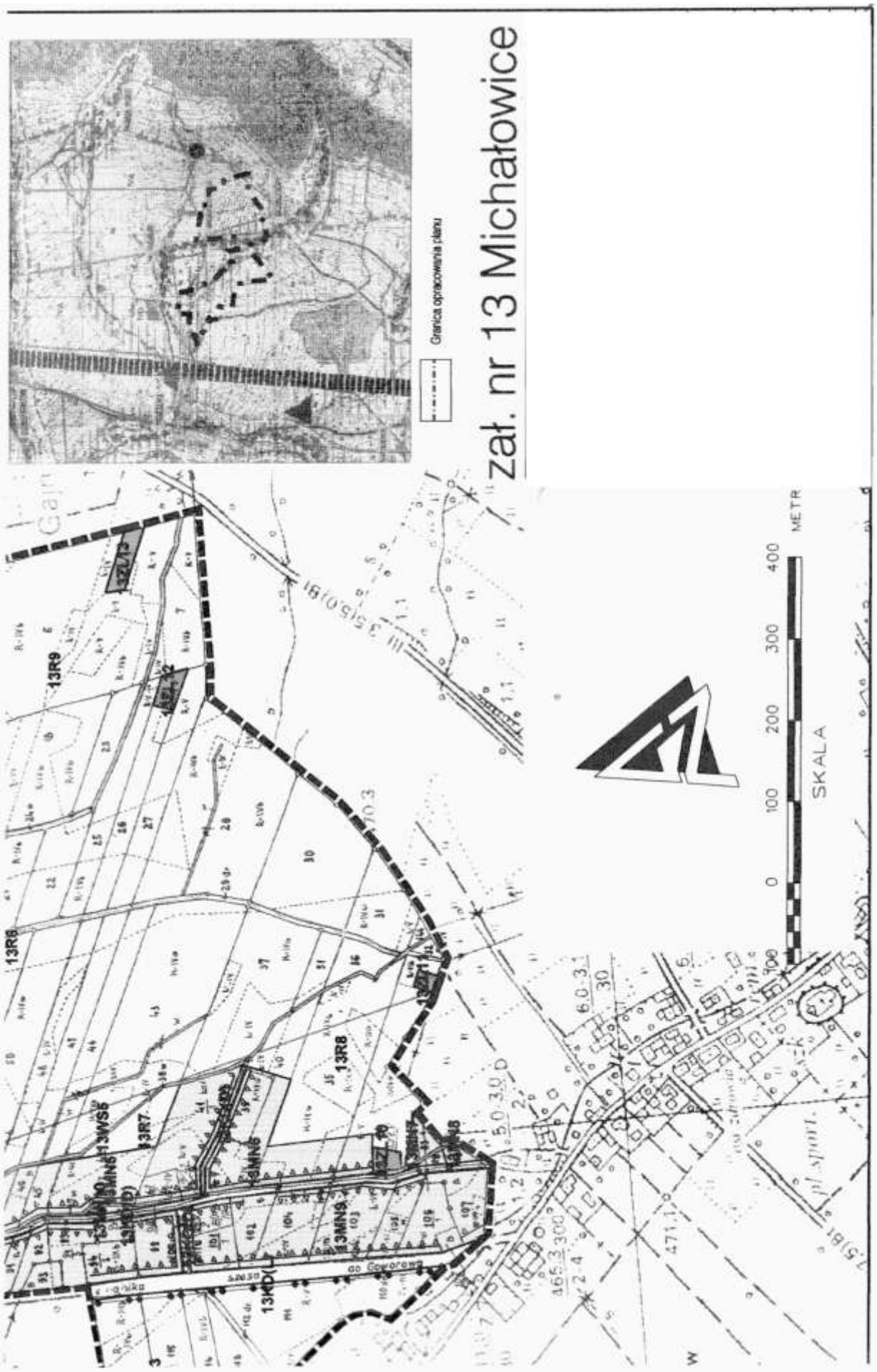
zał. nr 13 Michałowice
Granica opracowania planu
SKALA
METR
0
100
200
300
400
13R9
13R8
13R7
13R6
13MN6
13MN9
13KDL
13WS5
13SZ.10
13SZ.12
13SZ.11
13SZ.13
13SZ.14
13SZ.15
13SZ.16
13SZ.17
13SZ.18
13SZ.19
13SZ.20
13SZ.21
13SZ.22
13SZ.23
13SZ.24
13SZ.25
13SZ.26
13SZ.27
13SZ.28
13SZ.29
13SZ.30
13SZ.31
13SZ.32
13SZ.33
13SZ.34
13SZ.35
13SZ.36
13SZ.37
13SZ.38
13SZ.39
13SZ.40
13SZ.41
13SZ.42
13SZ.43
13SZ.44
13SZ.45
13SZ.46
13SZ.47
13SZ.48
13SZ.49
13SZ.50
13SZ.51
13SZ.52
13SZ.53
13SZ.54
13SZ.55
13SZ.56
13SZ.57
13SZ.58
13SZ.59
13SZ.60
13SZ.61
13SZ.62
13SZ.63
13SZ.64
13SZ.65
13SZ.66
13SZ.67
13SZ.68
13SZ.69
13SZ.70
13SZ.71
13SZ.72
13SZ.73
13SZ.74
13SZ.75
13SZ.76
13SZ.77
13SZ.78
13SZ.79
13SZ.80
13SZ.81
13SZ.82
13SZ.83
13SZ.84
13SZ.85
13SZ.86
13SZ.87
13SZ.88
13SZ.89
13SZ.90
13SZ.91
13SZ.92
13SZ.93
13SZ.94
13SZ.95
13SZ.96
13SZ.97
13SZ.98
13SZ.99
13SZ.100
13SZ.101
13SZ.102
13SZ.103
13SZ.104
13SZ.105
13SZ.106
13SZ.107
13SZ.108
13SZ.109
13SZ.110
13SZ.111
13SZ.112
13SZ.113
13SZ.114
13SZ.115
13SZ.116
13SZ.117
13SZ.118
13SZ.119
13SZ.120
13SZ.121
13SZ.122
13SZ.123
13SZ.124
13SZ.125
13SZ.126
13SZ.127
13SZ.128
13SZ.129
13SZ.130
13SZ.131
13SZ.132
13SZ.133
13SZ.134
13SZ.135
13SZ.136
13SZ.137
13SZ.138
13SZ.139
13SZ.140
13SZ.141
13SZ.142
13SZ.143
13SZ.144
13SZ.145
13SZ.146
13SZ.147
13SZ.148
13SZ.149
13SZ.150
13SZ.151
13SZ.152
13SZ.153
13SZ.154
13SZ.155
13SZ.156
13SZ.157
13SZ.158
13SZ.159
13SZ.160
13SZ.161
13SZ.162
13SZ.163
13SZ.164
13SZ.165
13SZ.166
13SZ.167
13SZ.168
13SZ.169
13SZ.170
13SZ.171
13SZ.172
13SZ.173
13SZ.174
13SZ.175
13SZ.176
13SZ.177
13SZ.178
13SZ.179
13SZ.180
13SZ.181
13SZ.182
13SZ.183
13SZ.184
13SZ.185
13SZ.186
13SZ.187
13SZ.188
13SZ.189
13SZ.190
13SZ.191
13SZ.192
13SZ.193
13SZ.194
13SZ.195
13SZ.196
13SZ.197
13SZ.198
13SZ.199
13SZ.200
13SZ.201
13SZ.202
13SZ.203
13SZ.204
13SZ.205
13SZ.206
13SZ.207
13SZ.208
13SZ.209
13SZ.210
13SZ.211
13SZ.212
13SZ.213
13SZ.214
13SZ.215
13SZ.216
13SZ.217
13SZ.218
13SZ.219
13SZ.220
13SZ.221
13SZ.222
13SZ.223
13SZ.224
13SZ.225
13SZ.226
13SZ.227
13SZ.228
13SZ.229
13SZ.230
13SZ.231
13SZ.232
13SZ.233
13SZ.234
13SZ.235
13SZ.236
13SZ.237
13SZ.238
13SZ.239
13SZ.240
13SZ.241
13SZ.242
13SZ.243
13SZ.244
13SZ.245
13SZ.246
13SZ.247
13SZ.248
13SZ.249
13SZ.250
13SZ.251
13SZ.252
13SZ.253
13SZ.254
13SZ.255
13SZ.256
13SZ.257
13SZ.258
13SZ.259
13SZ.260
13SZ.261
13SZ.262
13SZ.263
13SZ.264
13SZ.265
13SZ.266
13SZ.267
13SZ.268
13SZ.269
13SZ.270
13SZ.271
13SZ.272
13SZ.273
13SZ.274
13SZ.275
13SZ.276
13SZ.277
13SZ.278
13SZ.279
13SZ.280
13SZ.281
13SZ.282
13SZ.283
13SZ.284
13SZ.285
13SZ.286
13SZ.287
13SZ.288
13SZ.289
13SZ.290
13SZ.291
13SZ.292
13SZ.293
13SZ.294
13SZ.295
13SZ.296
13SZ.297
13SZ.298
13SZ.299
13SZ.300
13SZ.301
13SZ.302
13SZ.303
13SZ.304
13SZ.305
13SZ.306
13SZ.307
13SZ.308
13SZ.309
13SZ.310
13SZ.311
13SZ.312
13SZ.313
13SZ.314
13SZ.315
13SZ.316
13SZ.317
13SZ.318
13SZ.319
13SZ.320
13SZ.321
13SZ.322
13SZ.323
13SZ.324
13SZ.325
13SZ.326
13SZ.327
13SZ.328
13SZ.329
13SZ.330
13SZ.331
13SZ.332
13SZ.333
13SZ.334
13SZ.335
13SZ.336
13SZ.337
13SZ.338
13SZ.339
13SZ.340
13SZ.341
13SZ.342
13SZ.343
13SZ.344
13SZ.345
13SZ.346
13SZ.347
13SZ.348
13SZ.349
13SZ.350
13SZ.351
13SZ.352
13SZ.353
13SZ.354
13SZ.355
13SZ.356
13SZ.357
13SZ.358
13SZ.359
13SZ.360
13SZ.361
13SZ.362
13SZ.363
13SZ.364
13SZ.365
13SZ.366
13SZ.367
13SZ.368
13SZ.369
13SZ.370
13SZ.371
13SZ.372
13SZ.373
13SZ.374
13SZ.375
13SZ.376
13SZ.377
13SZ.378
13SZ.379
13SZ.380
13SZ.381
13SZ.382
13SZ.383
13SZ.384
13SZ.385
13SZ.386
13SZ.387
13SZ.388
13SZ.389
13SZ.390
13SZ.391
13SZ.392
13SZ.393
13SZ.394
13SZ.395
13SZ.396
13SZ.397
13SZ.398
13SZ.399
13SZ.400
13SZ.401
13SZ.402
13SZ.403
13SZ.404
13SZ.405
13SZ.406
13SZ.407
13SZ.408
13SZ.409
13SZ.410
13SZ.411
13SZ.412
13SZ.413
13SZ.414
13SZ.415
13SZ.416
13SZ.417
13SZ.418
13SZ.419
13SZ.420
13SZ.421
13SZ.422
13SZ.423
13SZ.424
13SZ.425
13SZ.426
13SZ.427
13SZ.428
13SZ.429
13SZ.430
13SZ.431
13SZ.432
13SZ.433
13SZ.434
13SZ.435
13SZ.436
13SZ.437
13SZ.438
13SZ.439
13SZ.440
13SZ.441
13SZ.442
13SZ.443
13SZ.444
13SZ.445
13SZ.446
13SZ.447
13SZ.448
13SZ.449
13SZ.450
13SZ.451
13SZ.452
13SZ.453
13SZ.454
13SZ.455
13SZ.456
13SZ.457
13SZ.458
13SZ.459
13SZ.460
13SZ.461
13SZ.462
13SZ.463
13SZ.464
13SZ.465
13SZ.466
13SZ.467
13SZ.468
13SZ.469
13SZ.470
13SZ.471
13SZ.472
13SZ.473
13SZ.474
13SZ.475
13SZ.476
13SZ.477
13SZ.478
13SZ.479
13SZ.480
13SZ.481
13SZ.482
13SZ.483
13SZ.484
13SZ.485
13SZ.486
13SZ.487
13SZ.488
13SZ.489
13SZ.490
13SZ.491
13SZ.492
13SZ.493
13SZ.494
13SZ.495
13SZ.496
13SZ.497
13SZ.498
13SZ.499
13SZ.500
13SZ.501
13SZ.502
13SZ.503
13SZ.504
13SZ.505
13SZ.506
13SZ.507
13SZ.508
13SZ.509
13SZ.510
13SZ.511
13SZ.512
13SZ.513
13SZ.514
13SZ.515
13SZ.516
13SZ.517
13SZ.518
13SZ.519
13SZ.520
13SZ.521
13SZ.522
13SZ.523
13SZ.524
13SZ.525
13SZ.526
13SZ.527
13SZ.528
13SZ.529
13SZ.530
13SZ.531
13SZ.532
13SZ.533
13SZ.534
13SZ.535
13SZ.536
13SZ.537
13SZ.538
13SZ.539
13SZ.540
13SZ.541
13SZ.542
13SZ.543
13SZ.544
13SZ.545
13SZ.546
13SZ.547
13SZ.548
13SZ.549
13SZ.550
13SZ.551
13SZ.552
13SZ.553
13SZ.554
13SZ.555
13SZ.556
13SZ.557
13SZ.558
13SZ.559
13SZ.560
13SZ.561
13SZ.562
13SZ.563
13SZ.564
13SZ.565
13SZ.566
13SZ.567
13SZ.568
13SZ.569
13SZ.570
13SZ.571
13SZ.572
13SZ.573
13SZ.574
13SZ.575
13SZ.576
13SZ.577
13SZ.578
13SZ.579
13SZ.580
13SZ.581
13SZ.582
13SZ.583
13SZ.584
13SZ.585
13SZ.586
13SZ.587
13SZ.588
13SZ.589
13SZ.590
13SZ.591
13SZ.592
13SZ.593
13SZ.594
13SZ.595
13SZ.596
13SZ.597
13SZ.598
13SZ.599
13SZ.600
13SZ.601
13SZ.602
13SZ.603
13SZ.604
13SZ.605
13SZ.606
13SZ.607
13SZ.608
13SZ.609
13SZ.610
13SZ.611
13SZ.612
13SZ.613
13SZ.614
13SZ.615
13SZ.616
13SZ.617
13SZ.618
13SZ.619
13SZ.620
13SZ.621
13SZ.622
13SZ.623
13SZ.624
13SZ.625
13SZ.626
13SZ.627
13SZ.628
13SZ.629
13SZ.630
13SZ.631
13SZ.632
13SZ.633
13SZ.634
13SZ.635
13SZ.636
13SZ.637
13SZ.638
13SZ.639
13SZ.640
13SZ.641
13SZ.642
13SZ.643
13SZ.644
13SZ.645
13SZ.646
13SZ.647
13SZ.648
13SZ.649
13SZ.650
13SZ.651
13SZ.652
13SZ.653
13SZ.654
13SZ.655
13SZ.656
13SZ.657
13SZ.658
13SZ.659
13SZ.660
13SZ.661
13SZ.662
13SZ.663
13SZ.664
13SZ.665
13SZ.666
13SZ.667
13SZ.668
13SZ.669
13SZ.670
13SZ.671
13SZ.672
13SZ.673
13SZ.674
13SZ.675
13SZ.676
13SZ.677
13SZ.678
13SZ.679
13SZ.680
13SZ.681
13SZ.682
13SZ.683
13SZ.684
13SZ.685
13SZ.686
13SZ.687
13SZ.688
13SZ.689
13SZ.690
13SZ.691
13SZ.692
13SZ.693
13SZ.694
13SZ.695
13SZ.696
13SZ.697
13SZ.698
13SZ.699
13SZ.700
13SZ.701
13SZ.702
13SZ.703
13SZ.704
13SZ.705
13SZ.706
13SZ.707
13SZ.708
13SZ.709
13SZ.710
13SZ.711
13SZ.712
13SZ.713
13SZ.714
13SZ.715
13SZ.716
13SZ.717
13SZ.718
13SZ.719
13SZ.720
13SZ.721
13SZ.722
13SZ.723
13SZ.724
13SZ.725
13SZ.726
13SZ.727
13SZ.728
13SZ.729
13SZ.730
13SZ.731
13SZ.732
13SZ.733
13SZ.734
13SZ.735
13SZ.736
13SZ.737
13SZ.738
13SZ.739
13SZ.740
13SZ.741
13SZ.742
13SZ.743
13SZ.744
13SZ.745
13SZ.746
13SZ.747
13SZ.748
13SZ.749
13SZ.750
13SZ.751
13SZ.752
13SZ.753
13SZ.754
13SZ.755
13SZ.756
13SZ.757
13SZ.758
13SZ.759
13SZ.760
13SZ.761
13SZ.762
13SZ.763
13SZ.764
13SZ.765
13SZ.766
13SZ.767
13SZ.768
13SZ.769
13SZ.770
13SZ.771
13SZ.772
13SZ.773
13SZ.774
13SZ.775
13SZ.776
13SZ.777
13SZ.778
13SZ.779
13SZ.780
13SZ.781
13SZ.782
13SZ.783
13SZ.784
13SZ.785
13SZ.786
13SZ.787
13SZ.788
13SZ.789
13SZ.790
13SZ.791
13SZ.792
13SZ.793
13SZ.794
13SZ.795
13SZ.796
13SZ.797
13SZ.798
13SZ.799
13SZ.800
13SZ.801
13SZ.802
13SZ.803
13SZ.804
13SZ.805
13SZ.806
13SZ.807
13SZ.808
13SZ.809
13SZ.810
13SZ.811
13SZ.812
13SZ.813
13SZ.814
13SZ.815
13SZ.816
13SZ.817
13SZ.818
13SZ.819
13SZ.820
13SZ.821
13SZ.822
13SZ.823
13SZ.824
13SZ.825
13SZ.826
13SZ.827
13SZ.828
13SZ.829
13SZ.830
13SZ.831
13SZ.832
13SZ.833
13SZ.834
13SZ.835
13SZ.836
13SZ.837
13SZ.838
13SZ.839
13SZ.840
13SZ.841
13SZ.842
13SZ.843
13SZ.844
13SZ.845
13SZ.846
13SZ.847
13SZ.848
13SZ.849
13SZ.850
13SZ.851
13SZ.852
13SZ.853
13SZ.854
13SZ.855
13SZ.856
13SZ.857
13SZ.858
13SZ.859
13SZ.860
13SZ.861
13SZ.862
13SZ.863
13SZ.864
13SZ.865
13SZ.866
13SZ.867
13SZ.868
13SZ.869
13SZ.870
13SZ.871
13SZ.872
13SZ.873
13SZ.874
13SZ.875
13SZ.876
13SZ.877
13SZ.878
13SZ.879
13SZ.880
13SZ.881
13SZ.882
13SZ.883
13SZ.884
13SZ.885
13SZ.886
13SZ.887
13SZ.888
13SZ.889
13SZ.890
13SZ.891
13SZ.892
13SZ.893
13SZ.894
13SZ.895
13SZ.896
13SZ.897
13SZ.898
13SZ.899
13SZ.900
13SZ.901
13SZ.902
13SZ.903
13SZ.904
13SZ.905
13SZ.906
13SZ.907
13SZ.908
13SZ.909
13SZ.910
13SZ.911
13SZ.912
13SZ.913
13SZ.914
13SZ.915
13SZ.916
13SZ.917
13SZ.918
13SZ.919
13SZ.920
13SZ.921
13SZ.922
13SZ.923
13SZ.924
13SZ.925
13SZ.926
13SZ.927
13SZ.928
13SZ.929
13SZ.930
13SZ.931
13SZ.932
13SZ.933
13SZ.934
13SZ.935
13SZ.936
13SZ.937
13SZ.938
13SZ.939
13SZ.940
13SZ.941
13SZ.942
13SZ.943
13SZ.944
13SZ.945
13SZ.946
13SZ.947
13SZ.948
13SZ.949
13SZ.950
13SZ.951
13SZ.952
13SZ.953
13SZ.954
13SZ.955
13SZ.956
13SZ.957
13SZ.958
13SZ.959
13SZ.960
13SZ.961
13SZ.962
13SZ.963
13SZ.964
13SZ.965
13SZ.966
13SZ.967
13SZ.968
13SZ.969
13SZ.970
13SZ.971
13SZ.972
13SZ.973
13SZ.974
13SZ.975
13SZ.976
13SZ.977
13SZ.978
13SZ.979
13SZ.980
13SZ.981
13SZ.982
13SZ.983
13SZ.984
13SZ.985
13SZ.986
13SZ.987
13SZ.988
13SZ.989
13SZ.990
13SZ.991
13SZ.992
13SZ.993
13SZ.994
13SZ.995
13SZ.996
13SZ.997
13SZ.998
13SZ.999
13SZ.1000

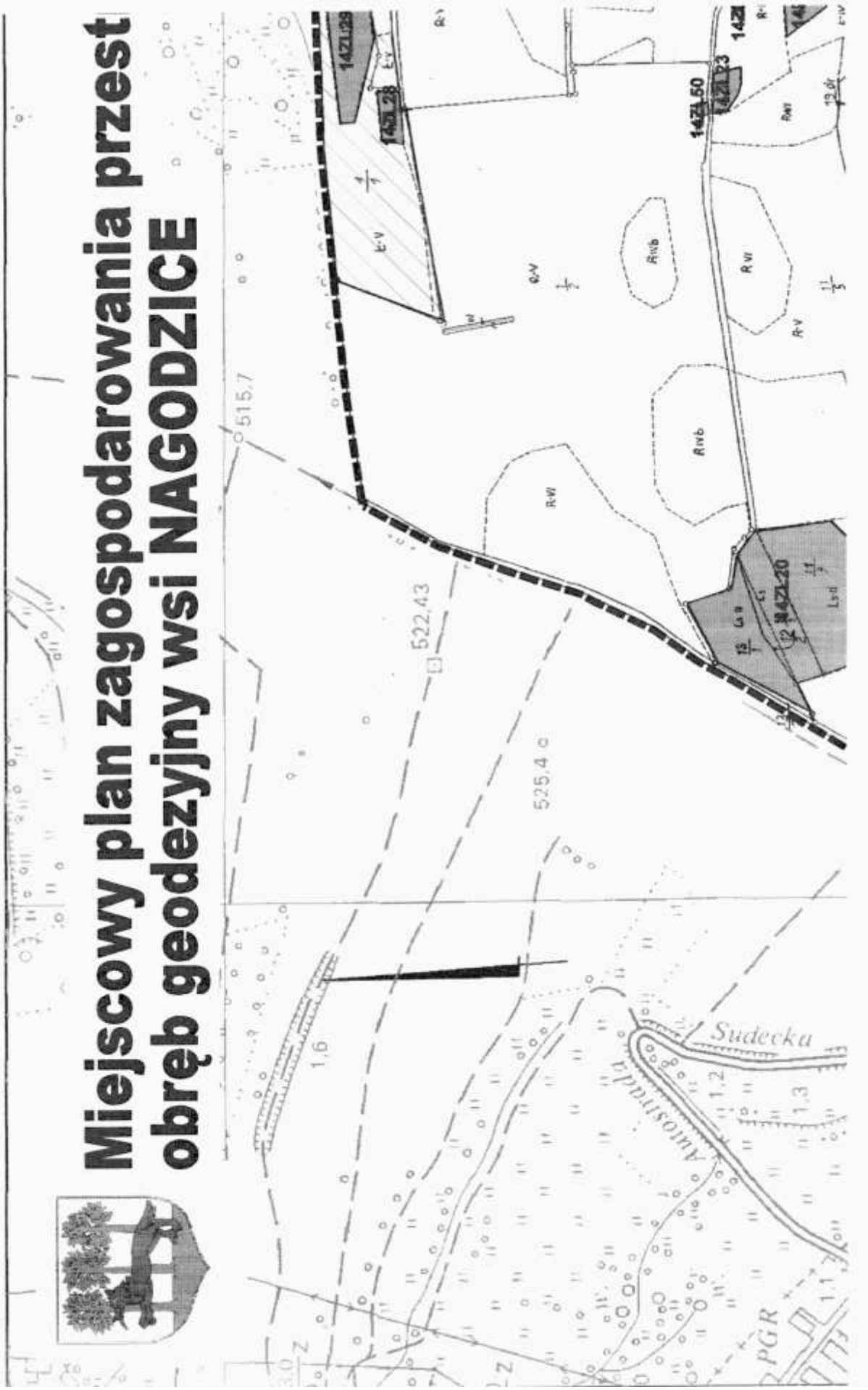
Miejscowy plan zagospodarowania przest
obręb geodezyjny wsi NAGODZICE
515,7
522,43
525,4
1421/28
1421/23
1421/50
1421/20
Sudecka
Autostrada
PGR

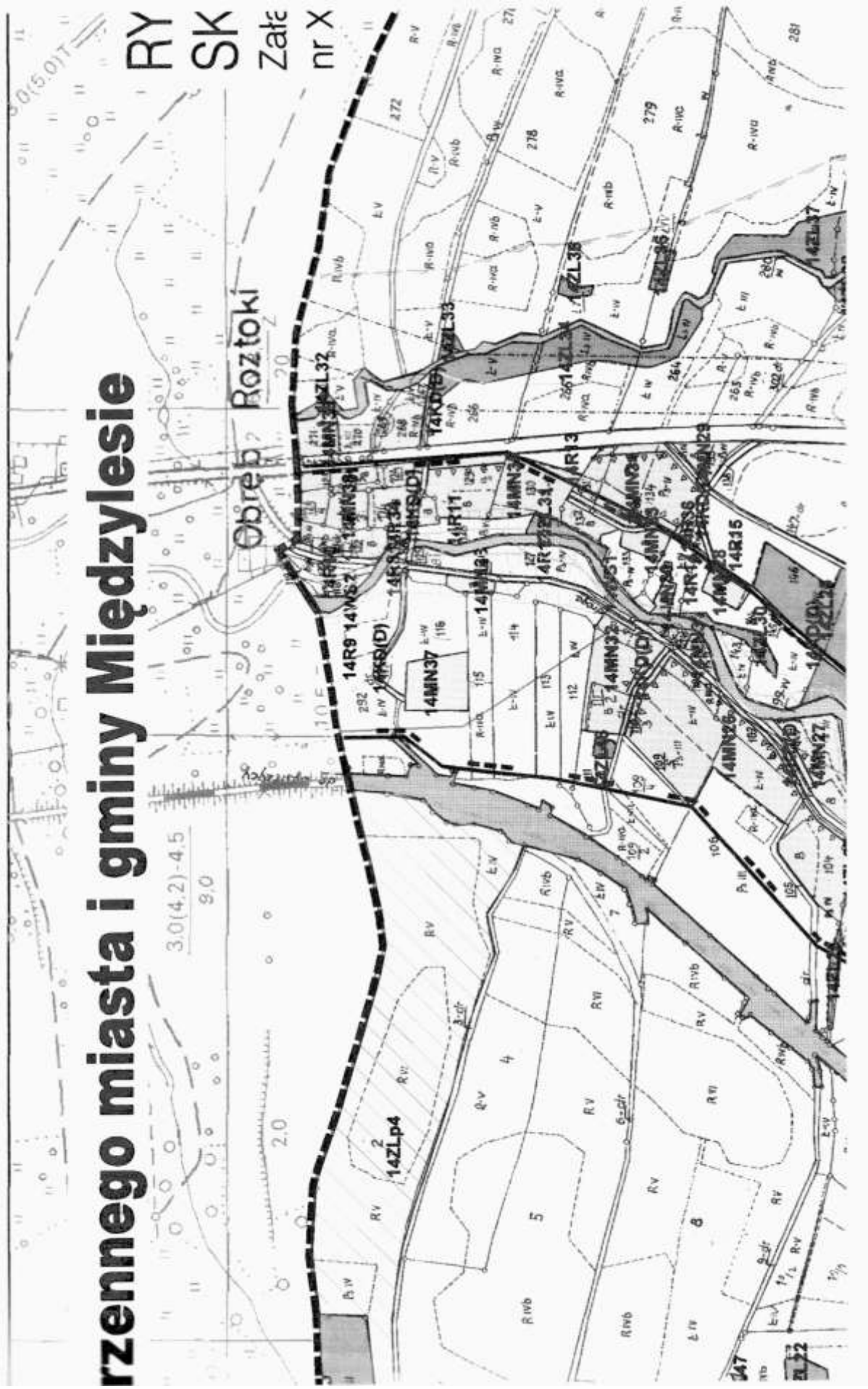
RY
SK
Zał
nr X
rzennego miasta i gminy Międzylesie
Obręb Roztoki

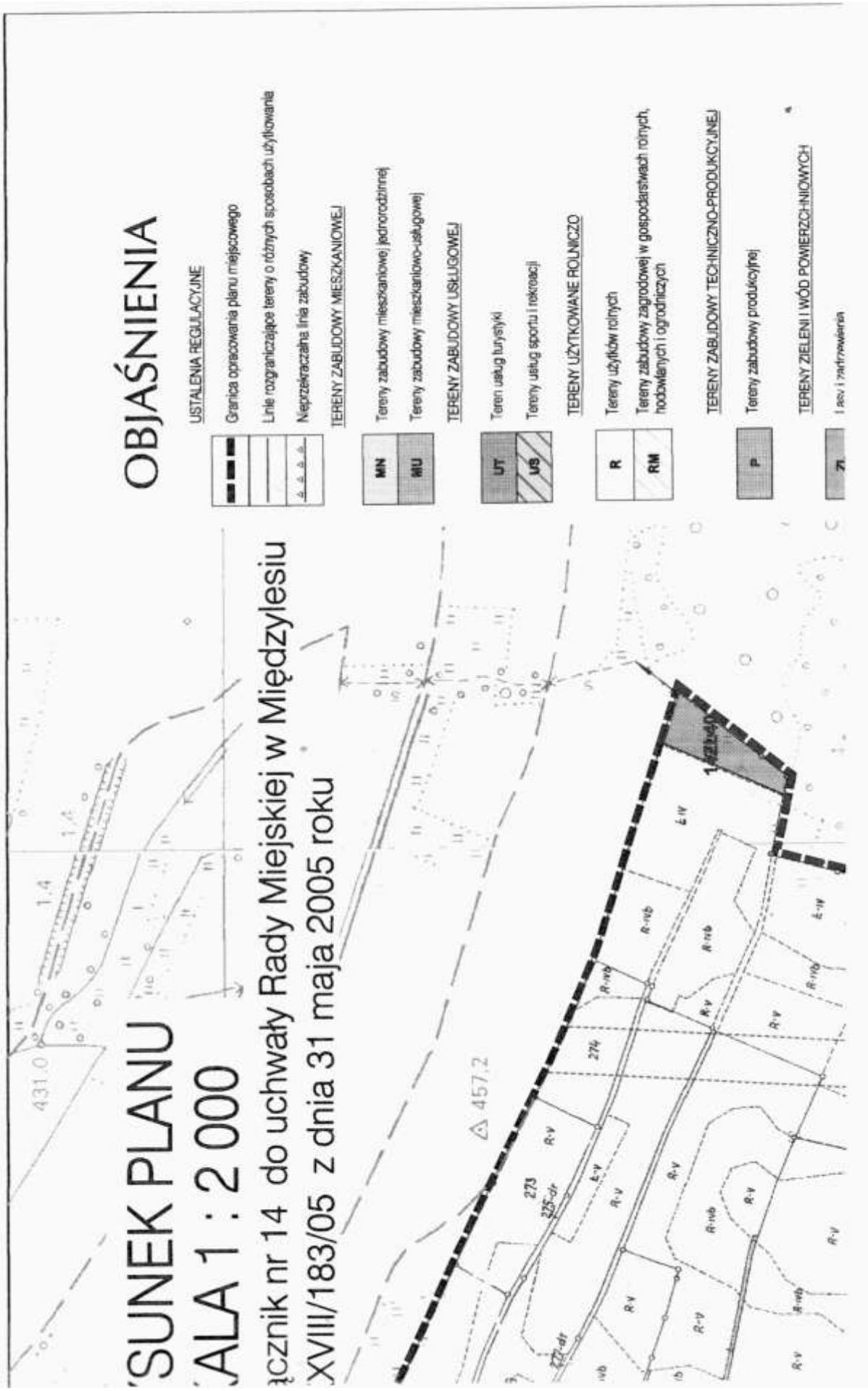
'SUNEK PLANU
'ALA 1 : 2 000
ącznik nr 14 do uchwały Rady Miejskiej w Międzylesiu
XVIII/183/05 z dnia 31 maja 2005 roku
OBJAŚNIENIA
USTALENIA REGULACYJNE
Granica opracowania planu miejscowego
Linie rozgraniczające tereny o różnych sposobach użytkowania
Nieprzekraczalna linia zabudowy
TERENY ZABUDOWY MIESZKANIOWEJ
MN
Tereny zabudowy mieszkaniowej jednorodzinnej
MU
Tereny zabudowy mieszkaniowo-usługowej
TERENY ZABUDOWY USŁUGOWEJ
UT
Teren usług turystyki
US
Tereny usług sportu i rekreacji
TERENY UŻYTKOWANE ROLNICZO
R
Tereny użytków rolnych
RM
Tereny zabudowy zagrodowej w gospodarstwach rolnych, hodowlanych i ogrodniczych
TERENY ZABUDOWY TECHNICZNO-PRODUKCYJNEJ
P
Tereny zabudowy produkcyjnej
TERENY ZIELENI I WÓD POWIERZCHNIOWYCH
ZL
Lasy i zadrzewienia
431.0
457.2
274
273
R-V
R-VB
Ł-W

14ZLp3
14ZL18
14ZL16
14ZL12
14R5
14R4
14R3
14R2
14ZL19
14R1
14KDZ
Różanka
540,8
540,8

14RM1
14ZL43
14ZL44
14R31
DN200 6,3MPa
DN200 6,3MPa
14KD(G)1
14R16
14R30
14R29
14P1
14MN12
14KD(D)
14R21
14MN10
14R19
14R7
14ZL15
14MN22
14ZL17
14KK1
14R6
14MN7
14MU1

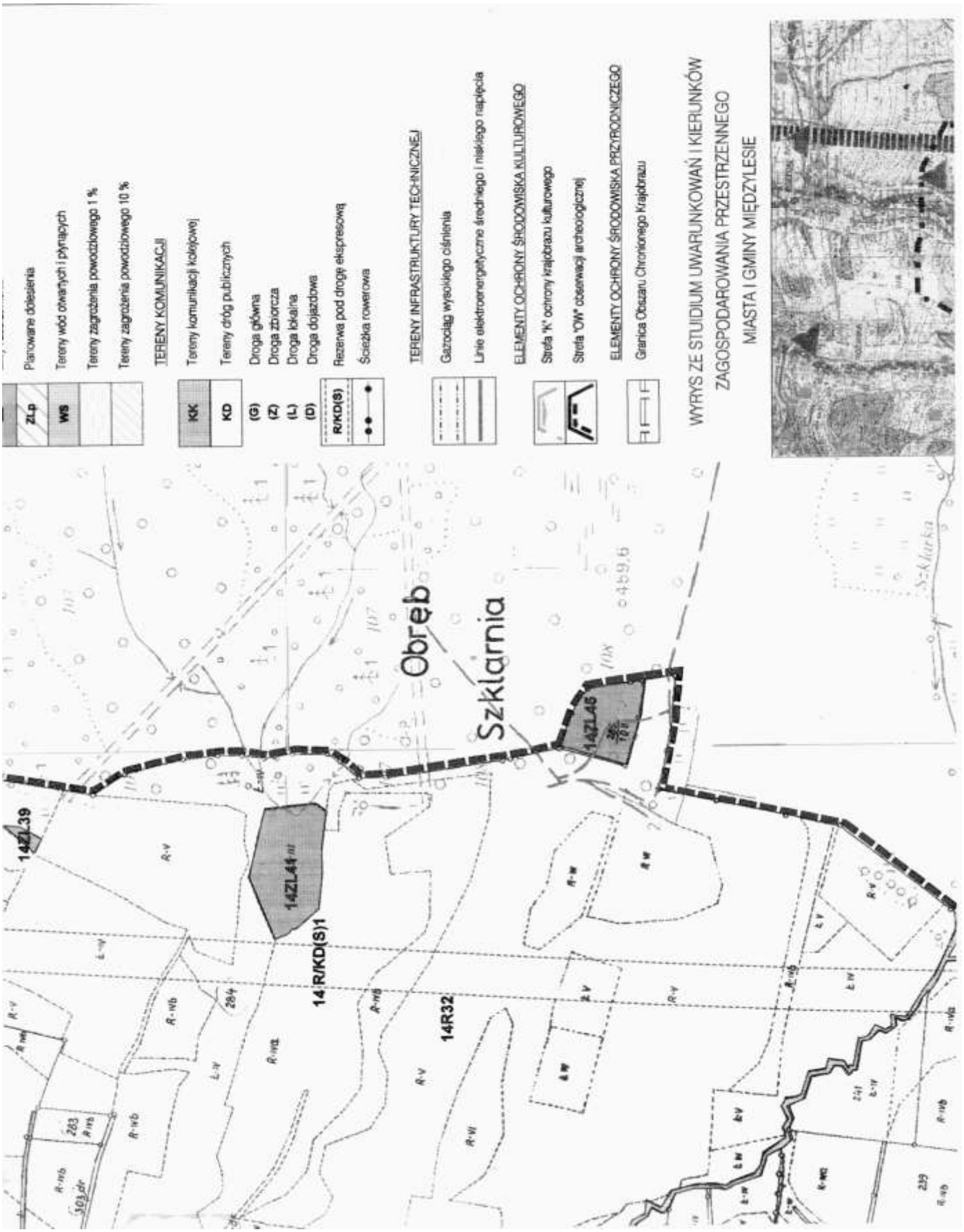
Planowane doleśienia
ZLp
Tereny wód otwartych i płynących
WS
Tereny zagrożenia powodziowego 1 %
Tereny zagrożenia powodziowego 10 %
TERENY KOMUNIKACJI
Tereny komunikacji kolejowej
KK
Tereny dróg publicznych
KD
Droga główna
(G)
Droga zbiorcza
(Z)
Droga lokalna
(L)
Droga dojazdowa
(D)
Rezerwa pod drogę ekspresową
R/KD(S)
Ścieżka rowerowa
TERENY INFRASTRUKTURY TECHNICZNEJ
Gazociąg wysokiego ciśnienia
Linie elektroenergetyczne średniego i niskiego napięcia
ELEMENTY OCHRONY ŚRODOWISKA KULTUROWEGO
Strefa "K" ochrony krajobrazu kulturowego
Strefa "OW" obserwacji archeologicznej
ELEMENTY OCHRONY ŚRODOWISKA PRZYRODNICZEGO
Granica Obszaru Chronionego Krajobrazu
WYRYS ZE STUDIUM UWARUNKOWAŃ I KIERUNKÓW
ZAGOSPODAROWANIA PRZESTRZENNEGO
MIASTA I GMINY MIĘDZYLESIE
Obręb
Szklarnia
14ZL39
14ZL44
14ZL45
14 R/KD(S)1
14R32
Szklarka

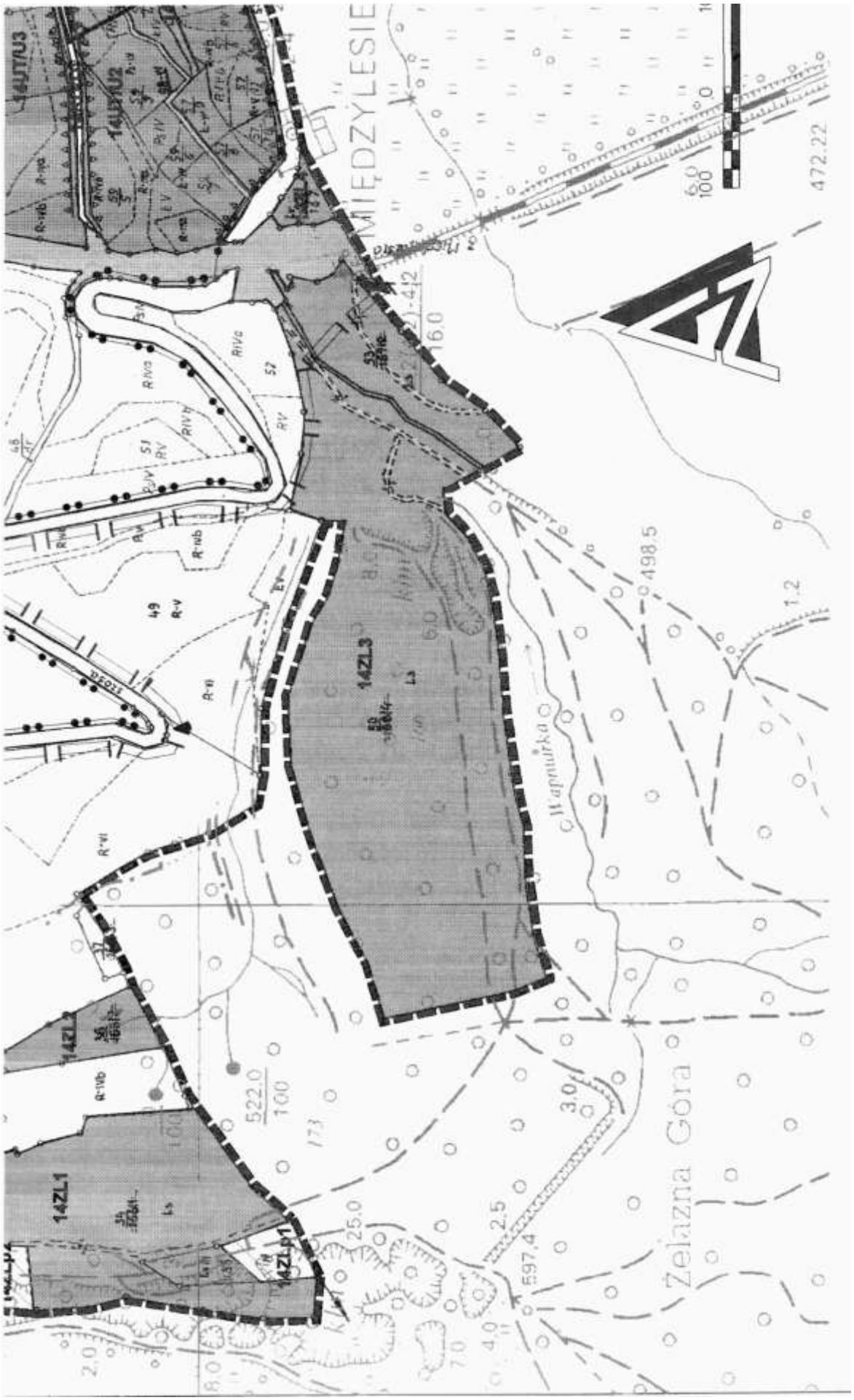
14UT/U3
14UT/U2
MIĘDZYLESIE
472.22
498.5
14ZL3
14ZL2
14ZL1
14ZL/1
Wapnurka
Żelazna Góra
522.0
100
597.4

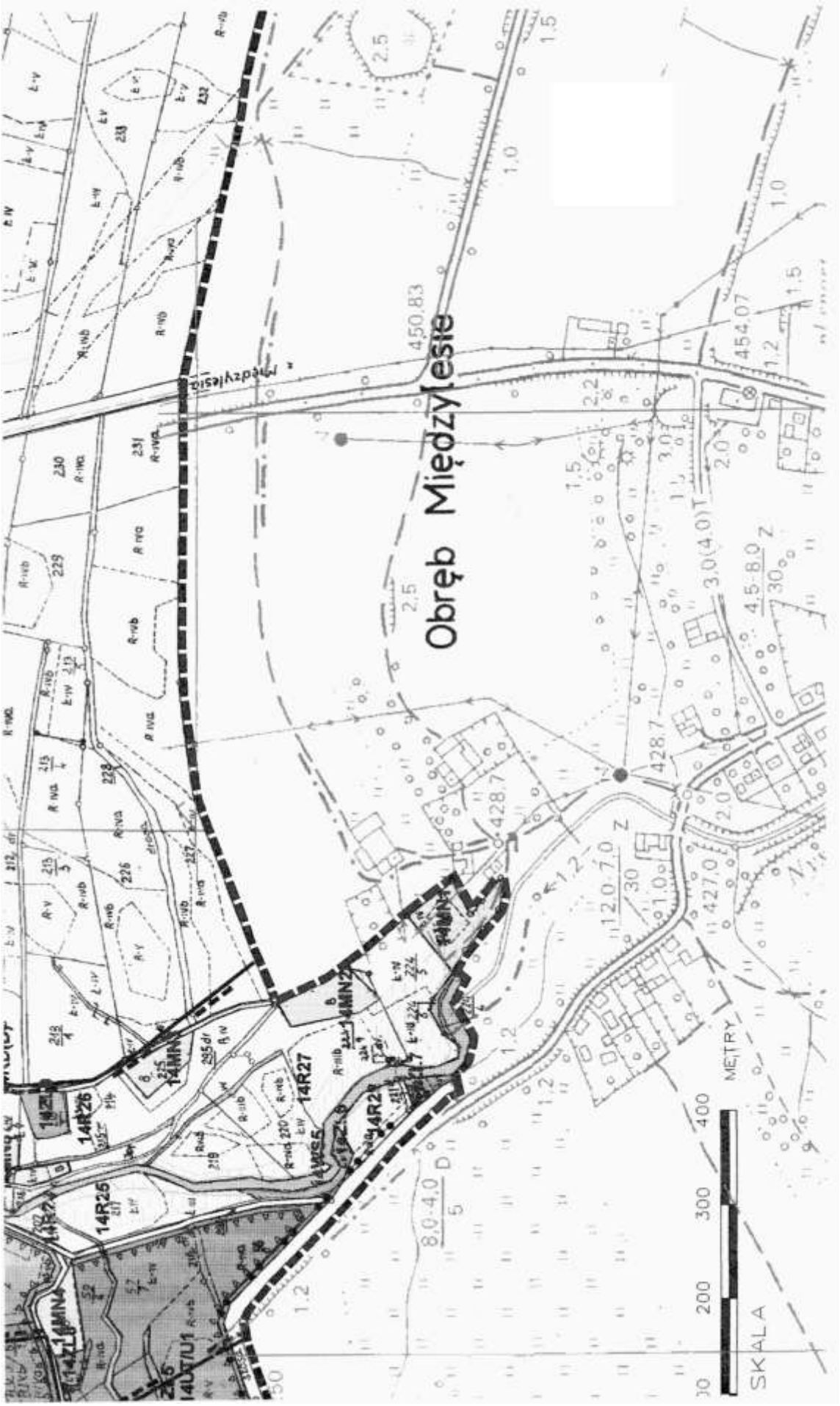
Obręb Międzylesie
Międzylesie
14MN
14R26
14R25
14R27
14MN2
14US5
14UT/U1
450,83
454,07
428,7
427,0
SKALA
METRY
0
100
200
300
400

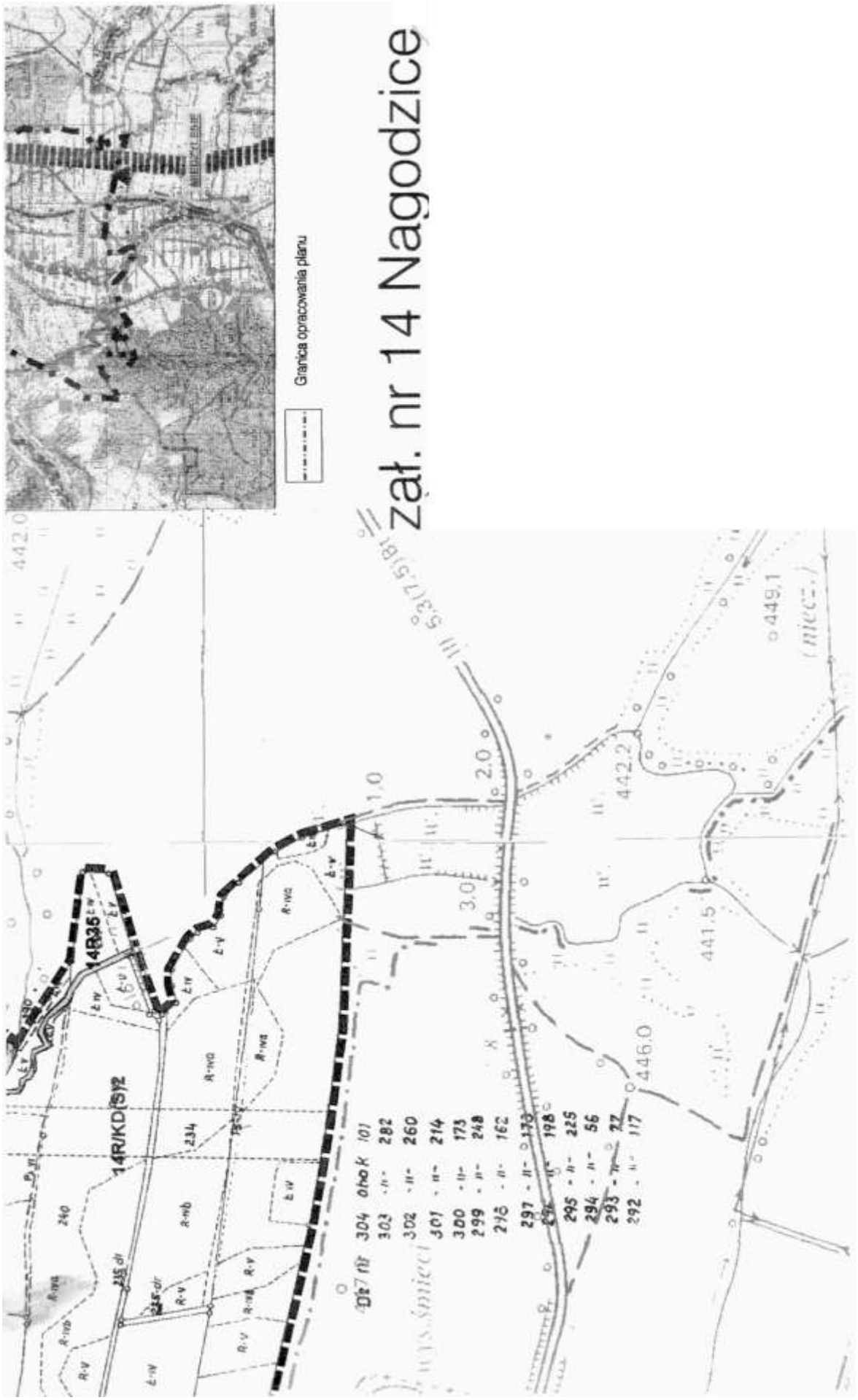
Zał. nr 14 Nagodzice
Granica opracowania planu
14R35
14R/KD(S)2
234
240
R-nb
R-V
Ł-V
R-nv2
Ł-nv
215 dr
215-dr
442.0
442.2
441.5
446.0
449.1
1.0
2.0
3.0
304 otwór 101
303 -"- 282
302 -"- 260
301 -"- 214
300 -"- 173
299 -"- 248
298 -"- 162
297 -"- 170
296 -"- 198
295 -"- 225
294 -"- 56
293 -"- 77
292 -"- 117

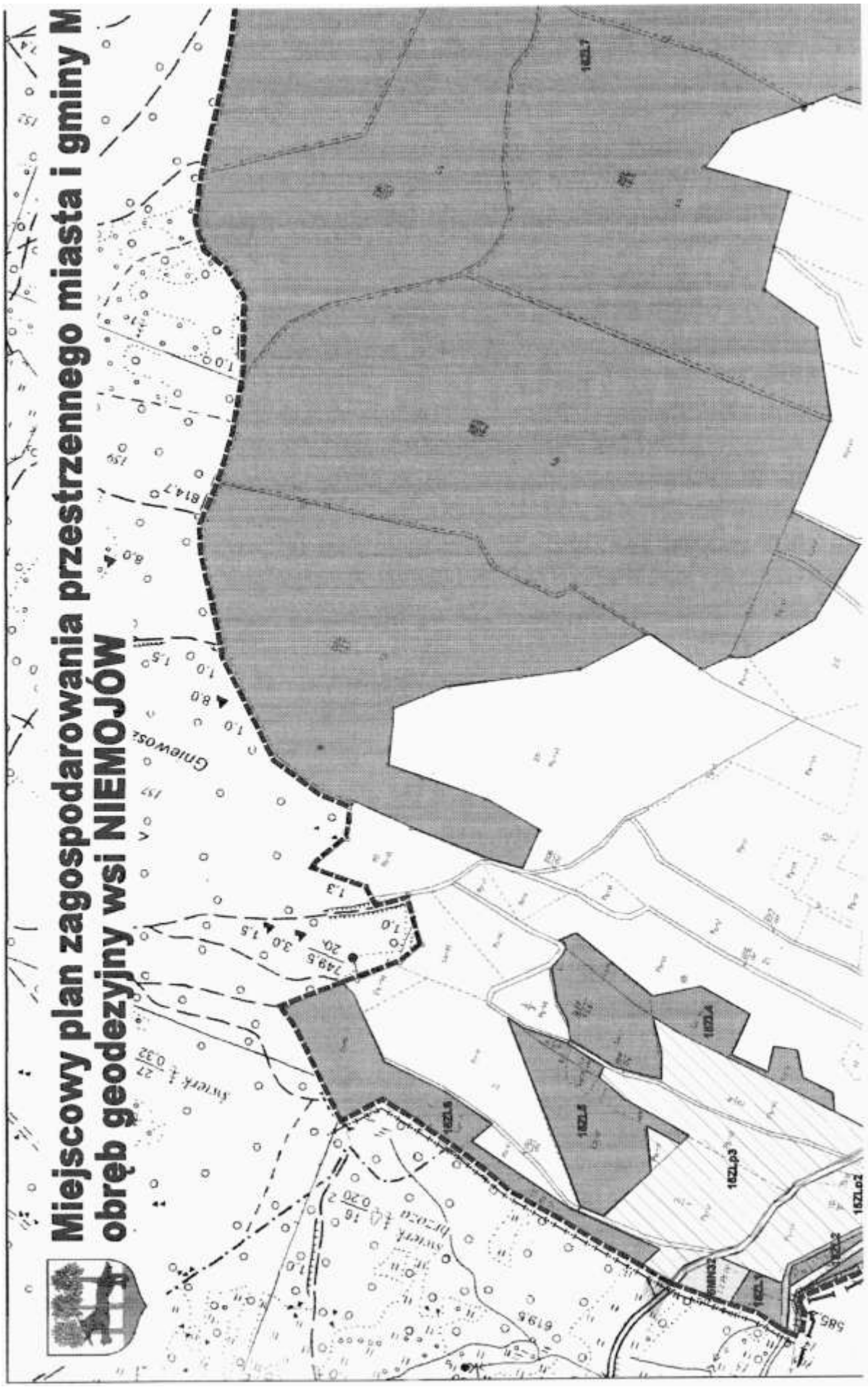
Miejscowy plan zagospodarowania przestrzennego miasta i gminy M
obręb geodezyjny wsi NIEMOJÓW
Gniewosz
162L7
162L6
162L5
162L4
162L3
162L2
162L1
162L9
162L8
162L p3
162L p2

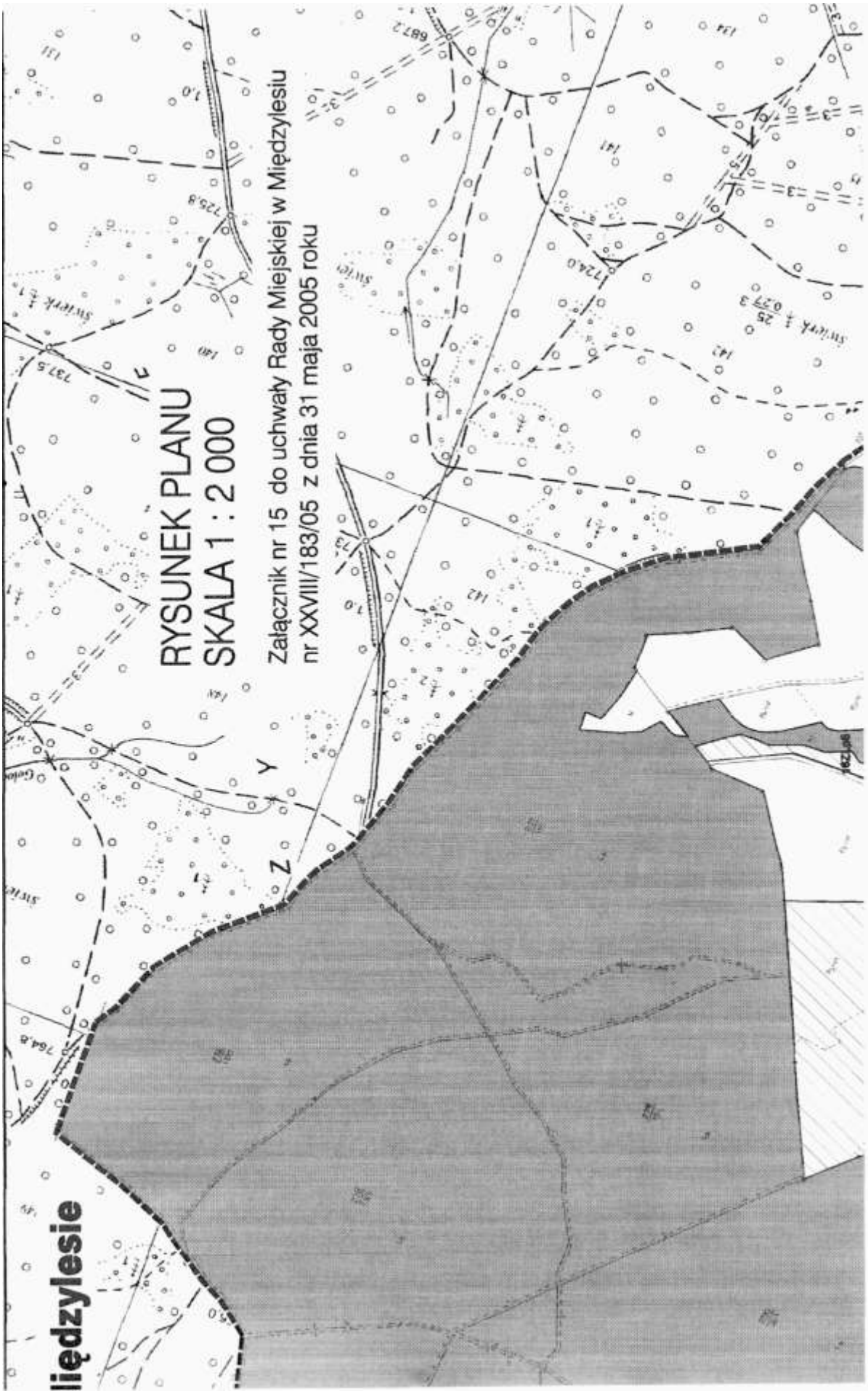
RYSUNEK PLANU
SKALA 1 : 2 000
Załącznik nr 15 do uchwały Rady Miejskiej w Międzylesiu
nr XXVIII/183/05 z dnia 31 maja 2005 roku
Y
Z
liędzylesie

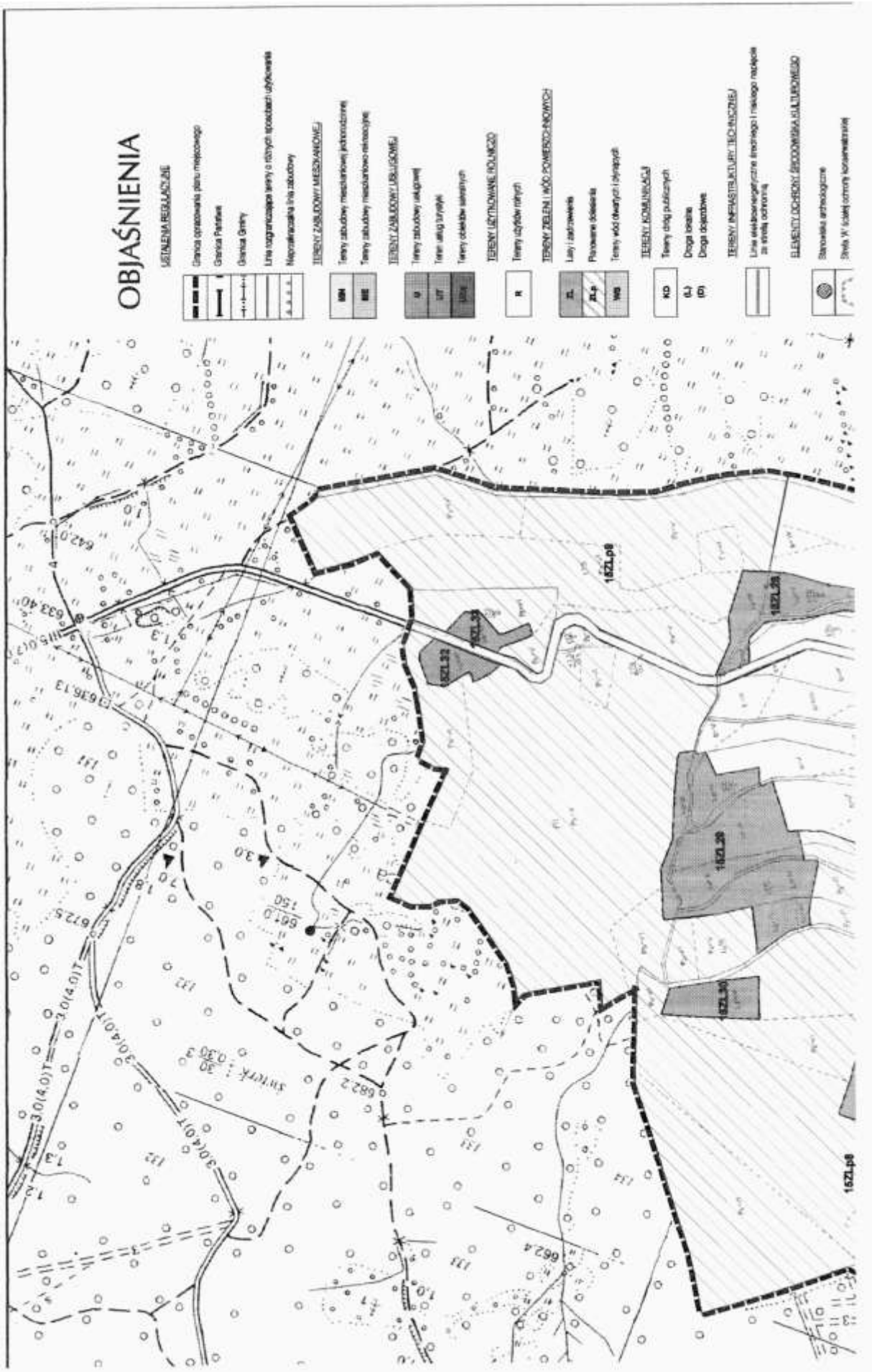
OBJAŚNIENIA
USTALENIA REGULACYJNE
Granica opracowania planu miejscowego
Granica Parafiii
Granica Gminy
Linia rozgraniczająca tereny o różnych sposobach użytkowania
Nieprzekraczalna linia zabudowy
TERENY ZABUDOWY MIESZKANIOWEJ
MN Tereny zabudowy mieszkaniowej jednorodzinnej
MRE Tereny zabudowy mieszkaniowo-rekreacyjnej
TERENY ZABUDOWY USŁUGOWEJ
U Tereny zabudowy usługowej
UT Teren usług turystyki
UOS Tereny obiektów sakralnych
TERENY UŻYTKOWANIA ROLNICZEGO
R Tereny użytków rolnych
TERENY ZIELENI I WÓD POWIERZCHNIOWYCH
ZL Lasy i zadrzewienia
ZLp Planowane dolesienia
WS Tereny wód dwartych i płynących
TERENY KOMUNIKACJI
KD Tereny dróg publicznych
(L) Droga lokalna
(D) Droga dojazdowa
TERENY INFRASTRUKTURY TECHNICZNEJ
Linia elektroenergetyczna średniego i niskiego napięcia ze strefą ochronną
ELEMENTY OCHRONY ŚRODOWISKA KULTUROWEGO
Stanowisko archeologiczne
Strefa W, ścisłej ochrony konserwatorskiej
1521.p8
1521.32
1521.33
1521.35
1521.36
1521.38
1521.p8
SKALA 1:500

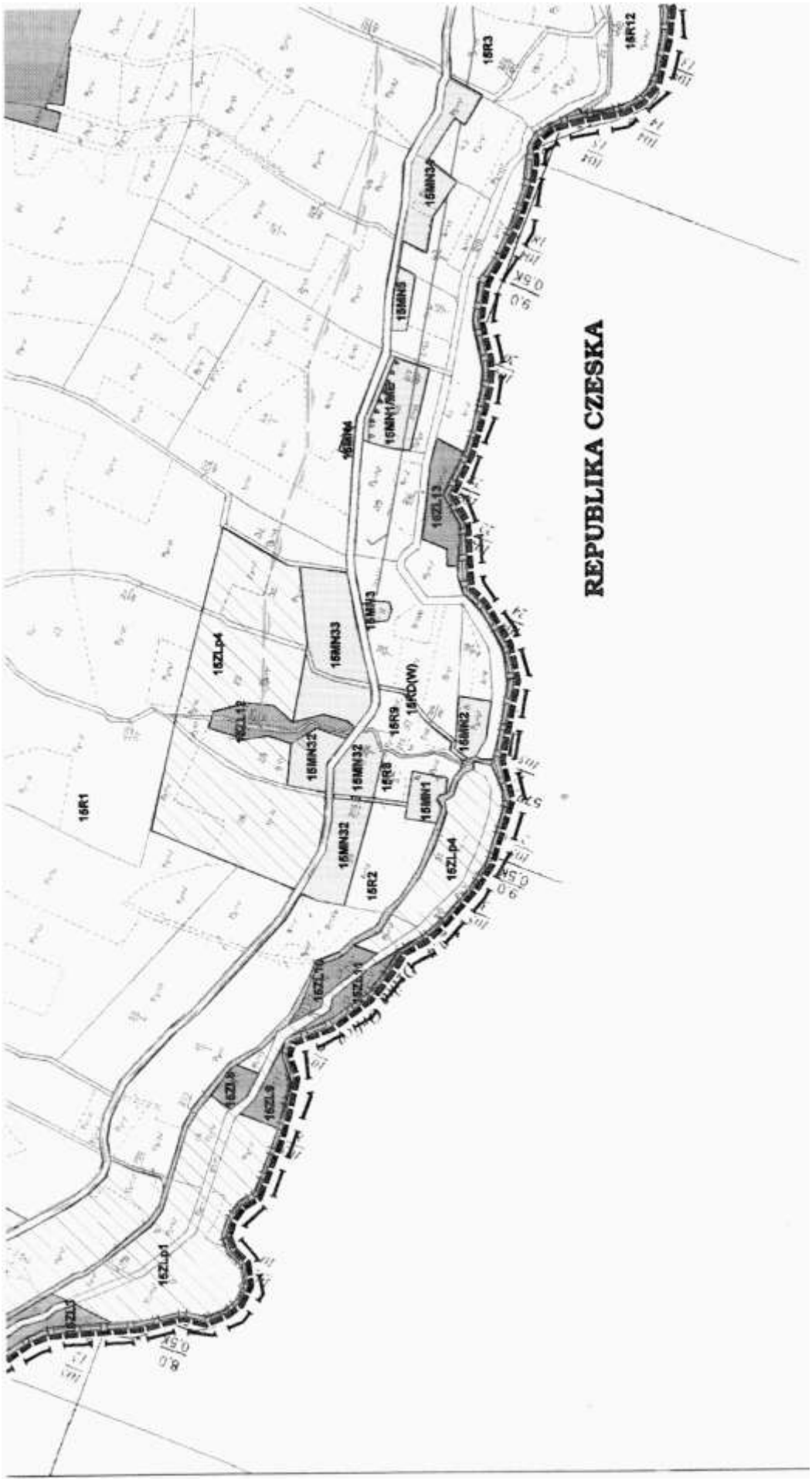
REPUBLIKA CZESKA
15R1
15R2
15R3
15R12
15ZL.p4
15ZL.12
15ZL.13
15ZL.9
15ZL.p1
15MN33
15MN32
15MN35
15MN3
15MN4
15MN1
15MN2
15R9
15KD(W)

SKALA
METRY
100
0
100
200
300
400

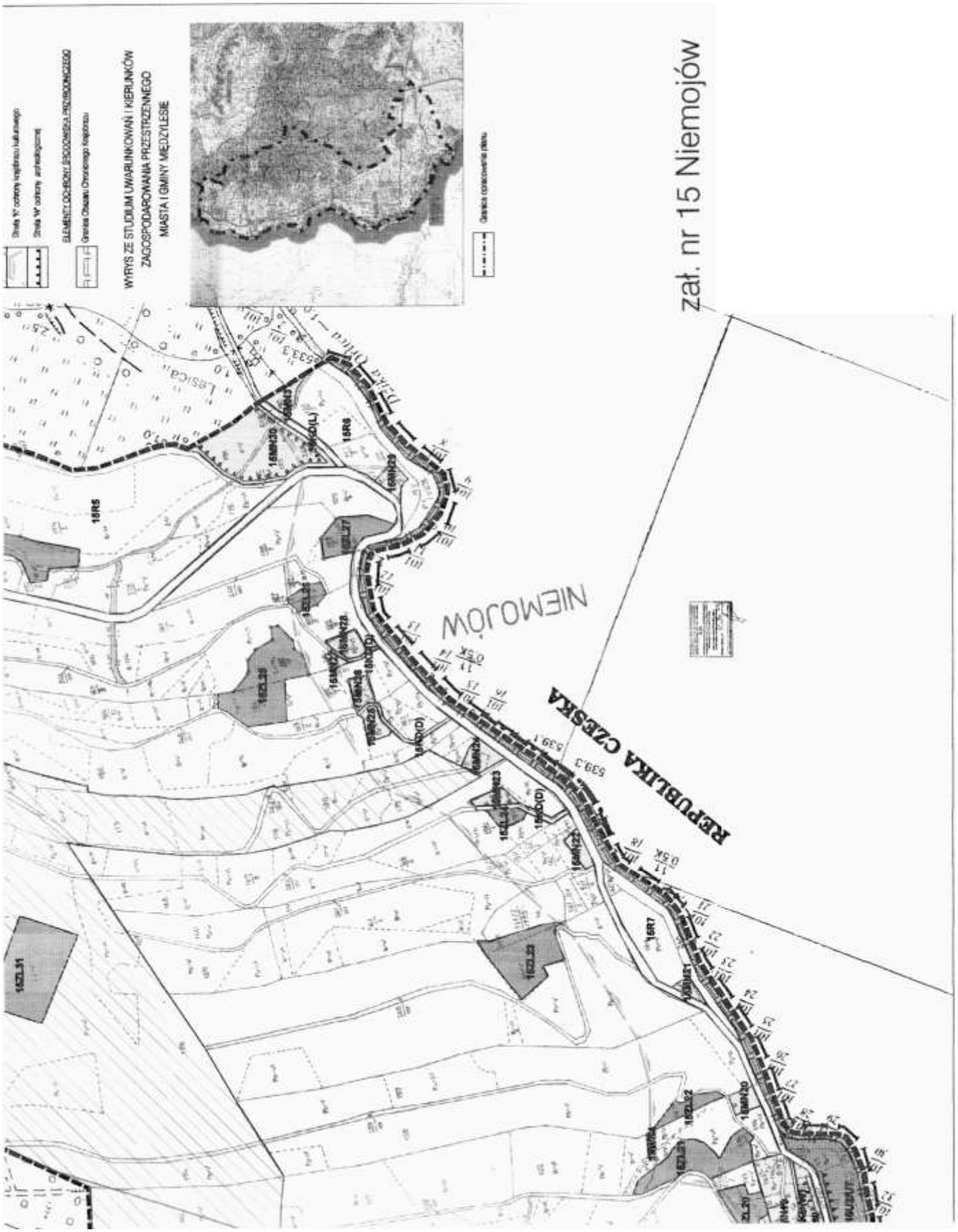
Strefa W- ochrony krajobrazu kulturowego
Strefa W- ochrony archeologicznej
ELEMENTY OCHRONY ŚRODOWISKA PRZYRODNICZEGO
Granica Obszaru Chronionego Krajobrazu
WYRYS ZE STUDIUM UWARUNKOWAŃ I KIERUNKÓW
ZAGOSPODAROWANIA PRZESTRZENNEGO
MIASTA I GMINY MIĘDZYLESIE
Granica opracowania planu
zał. nr 15 Niemojów
REPUBLIKA CZESKA
NIEMOJÓW
Lesica
15R5
15R6
15R7
539,3
0,5K
1621.31
1621.23
1621.22
1621.20
1621.19
1621.18
1621.17
1621.16
1621.15
1621.14
1621.13
1621.12
1621.11
1621.10
1621.9
1621.8
1621.7
1621.6
1621.5
1621.4
1621.3
1621.2
1621.1
1621.26
1621.27
1621.28
1621.29
1621.30
1621.31
1621.32
1621.33
1621.34
1621.35
1621.36
1621.37
1621.38
1621.39
1621.40
1621.41
1621.42
1621.43
1621.44
1621.45
1621.46
1621.47
1621.48
1621.49
1621.50
1621.51
1621.52
1621.53
1621.54
1621.55
1621.56
1621.57
1621.58
1621.59
1621.60
1621.61
1621.62
1621.63
1621.64
1621.65
1621.66
1621.67
1621.68
1621.69
1621.70
1621.71
1621.72
1621.73
1621.74
1621.75
1621.76
1621.77
1621.78
1621.79
1621.80
1621.81
1621.82
1621.83
1621.84
1621.85
1621.86
1621.87
1621.88
1621.89
1621.90
1621.91
1621.92
1621.93
1621.94
1621.95
1621.96
1621.97
1621.98
1621.99
1621.100
1621.101
1621.102
1621.103
1621.104
1621.105
1621.106
1621.107
1621.108
1621.109
1621.110
1621.111
1621.112
1621.113
1621.114
1621.115
1621.116
1621.117
1621.118
1621.119
1621.120
1621.121
1621.122
1621.123
1621.124
1621.125
1621.126
1621.127
1621.128
1621.129
1621.130
1621.131
1621.132
1621.133
1621.134
1621.135
1621.136
1621.137
1621.138
1621.139
1621.140
1621.141
1621.142
1621.143
1621.144
1621.145
1621.146
1621.147
1621.148
1621.149
1621.150
1621.151
1621.152
1621.153
1621.154
1621.155
1621.156
1621.157
1621.158
1621.159
1621.160
1621.161
1621.162
1621.163
1621.164
1621.165
1621.166
1621.167
1621.168
1621.169
1621.170
1621.171
1621.172
1621.173
1621.174
1621.175
1621.176
1621.177
1621.178
1621.179
1621.180
1621.181
1621.182
1621.183
1621.184
1621.185
1621.186
1621.187
1621.188
1621.189
1621.190
1621.191
1621.192
1621.193
1621.194
1621.195
1621.196
1621.197
1621.198
1621.199
1621.200
1621.201
1621.202
1621.203
1621.204
1621.205
1621.206
1621.207
1621.208
1621.209
1621.210
1621.211
1621.212
1621.213
1621.214
1621.215
1621.216
1621.217
1621.218
1621.219
1621.220
1621.221
1621.222
1621.223
1621.224
1621.225
1621.226
1621.227
1621.228
1621.229
1621.230
1621.231
1621.232
1621.233
1621.234
1621.235
1621.236
1621.237
1621.238
1621.239
1621.240
1621.241
1621.242
1621.243
1621.244
1621.245
1621.246
1621.247
1621.248
1621.249
1621.250
1621.251
1621.252
1621.253
1621.254
1621.255
1621.256
1621.257
1621.258
1621.259
1621.260
1621.261
1621.262
1621.263
1621.264
1621.265
1621.266
1621.267
1621.268
1621.269
1621.270
1621.271
1621.272
1621.273
1621.274
1621.275
1621.276
1621.277
1621.278
1621.279
1621.280
1621.281
1621.282
1621.283
1621.284
1621.285
1621.286
1621.287
1621.288
1621.289
1621.290
1621.291
1621.292
1621.293
1621.294
1621.295
1621.296
1621.297
1621.298
1621.299
1621.300
1621.301
1621.302
1621.303
1621.304
1621.305
1621.306
1621.307
1621.308
1621.309
1621.310
1621.311
1621.312
1621.313
1621.314
1621.315
1621.316
1621.317
1621.318
1621.319
1621.320
1621.321
1621.322
1621.323
1621.324
1621.325
1621.326
1621.327
1621.328
1621.329
1621.330
1621.331
1621.332
1621.333
1621.334
1621.335
1621.336
1621.337
1621.338
1621.339
1621.340
1621.341
1621.342
1621.343
1621.344
1621.345
1621.346
1621.347
1621.348
1621.349
1621.350
1621.351
1621.352
1621.353
1621.354
1621.355
1621.356
1621.357
1621.358
1621.359
1621.360
1621.361
1621.362
1621.363
1621.364
1621.365
1621.366
1621.367
1621.368
1621.369
1621.370
1621.371
1621.372
1621.373
1621.374
1621.375
1621.376
1621.377
1621.378
1621.379
1621.380
1621.381
1621.382
1621.383
1621.384
1621.385
1621.386
1621.387
1621.388
1621.389
1621.390
1621.391
1621.392
1621.393
1621.394
1621.395
1621.396
1621.397
1621.398
1621.399
1621.400
1621.401
1621.402
1621.403
1621.404
1621.405
1621.406
1621.407
1621.408
1621.409
1621.410
1621.411
1621.412
1621.413
1621.414
1621.415
1621.416
1621.417
1621.418
1621.419
1621.420
1621.421
1621.422
1621.423
1621.424
1621.425
1621.426
1621.427
1621.428
1621.429
1621.430
1621.431
1621.432
1621.433
1621.434
1621.435
1621.436
1621.437
1621.438
1621.439
1621.440
1621.441
1621.442
1621.443
1621.444
1621.445
1621.446
1621.447
1621.448
1621.449
1621.450
1621.451
1621.452
1621.453
1621.454
1621.455
1621.456
1621.457
1621.458
1621.459
1621.460
1621.461
1621.462
1621.463
1621.464
1621.465
1621.466
1621.467
1621.468
1621.469
1621.470
1621.471
1621.472
1621.473
1621.474
1621.475
1621.476
1621.477
1621.478
1621.479
1621.480
1621.481
1621.482
1621.483
1621.484
1621.485
1621.486
1621.487
1621.488
1621.489
1621.490
1621.491
1621.492
1621.493
1621.494
1621.495
1621.496
1621.497
1621.498
1621.499
1621.500
1621.501
1621.502
1621.503
1621.504
1621.505
1621.506
1621.507
1621.508
1621.509
1621.510
1621.511
1621.512
1621.513
1621.514
1621.515
1621.516
1621.517
1621.518
1621.519
1621.520
1621.521
1621.522
1621.523
1621.524
1621.525
1621.526
1621.527
1621.528
1621.529
1621.530
1621.531
1621.532
1621.533
1621.534
1621.535
1621.536
1621.537
1621.538
1621.539
1621.540
1621.541
1621.542
1621.543
1621.544
1621.545
1621.546
1621.547
1621.548
1621.549
1621.550
1621.551
1621.552
1621.553
1621.554
1621.555
1621.556
1621.557
1621.558
1621.559
1621.560
1621.561
1621.562
1621.563
1621.564
1621.565
1621.566
1621.567
1621.568
1621.569
1621.570
1621.571
1621.572
1621.573
1621.574
1621.575
1621.576
1621.577
1621.578
1621.579
1621.580
1621.581
1621.582
1621.583
1621.584
1621.585
1621.586
1621.587
1621.588
1621.589
1621.590
1621.591
1621.592
1621.593
1621.594
1621.595
1621.596
1621.597
1621.598
1621.599
1621.600
1621.601
1621.602
1621.603
1621.604
1621.605
1621.606
1621.607
1621.608
1621.609
1621.610
1621.611
1621.612
1621.613
1621.614
1621.615
1621.616
1621.617
1621.618
1621.619
1621.620
1621.621
1621.622
1621.623
1621.624
1621.625
1621.626
1621.627
1621.628
1621.629
1621.630
1621.631
1621.632
1621.633
1621.634
1621.635
1621.636
1621.637
1621.638
1621.639
1621.640
1621.641
1621.642
1621.643
1621.644
1621.645
1621.646
1621.647
1621.648
1621.649
1621.650
1621.651
1621.652
1621.653
1621.654
1621.655
1621.656
1621.657
1621.658
1621.659
1621.660
1621.661
1621.662
1621.663
1621.664
1621.665
1621.666
1621.667
1621.668
1621.669
1621.670
1621.671
1621.672
1621.673
1621.674
1621.675
1621.676
1621.677
1621.678
1621.679
1621.680
1621.681
1621.682
1621.683
1621.684
1621.685
1621.686
1621.687
1621.688
1621.689
1621.690
1621.691
1621.692
1621.693
1621.694
1621.695
1621.696
1621.697
1621.698
1621.699
1621.700
1621.701
1621.702
1621.703
1621.704
1621.705
1621.706
1621.707
1621.708
1621.709
1621.710
1621.711
1621.712
1621.713
1621.714
1621.715
1621.716
1621.717
1621.718
1621.719
1621.720
1621.721
1621.722
1621.723
1621.724
1621.725
1621.726
1621.727
1621.728
1621.729
1621.730
1621.731
1621.732
1621.733
1621.734
1621.735
1621.736
1621.737
1621.738
1621.739
1621.740
1621.741
1621.742
1621.743
1621.744
1621.745
1621.746
1621.747
1621.748
1621.749
1621.750
1621.751
1621.752
1621.753
1621.754
1621.755
1621.756
1621.757
1621.758
1621.759
1621.760
1621.761
1621.762
1621.763
1621.764
1621.765
1621.766
1621.767
1621.768
1621.769
1621.770
1621.771
1621.772
1621.773
1621.774
1621.775
1621.776
1621.777
1621.778
1621.779
1621.780
1621.781
1621.782
1621.783
1621.784
1621.785
1621.786
1621.787
1621.788
1621.789
1621.790
1621.791
1621.792
1621.793
1621.794
1621.795
1621.796
1621.797
1621.798
1621.799
1621.800
1621.801
1621.802
1621.803
1621.804
1621.805
1621.806
1621.807
1621.808
1621.809
1621.810
1621.811
1621.812
1621.813
1621.814
1621.815
1621.816
1621.817
1621.818
1621.819
1621.820
1621.821
1621.822
1621.823
1621.824
1621.825
1621.826
1621.827
1621.828
1621.829
1621.830
1621.831
1621.832
1621.833
1621.834
1621.835
1621.836
1621.837
1621.838
1621.839
1621.840
1621.841
1621.842
1621.843
1621.844
1621.845
1621.846
1621.847
1621.848
1621.849
1621.850
1621.851
1621.852
1621.853
1621.854
1621.855
1621.856
1621.857
1621.858
1621.859
1621.860
1621.861
1621.862
1621.863
1621.864
1621.865
1621.866
1621.867
1621.868
1621.869
1621.870
1621.871
1621.872
1621.873
1621.874
1621.875
1621.876
1621.877
1621.878
1621.879
1621.880
1621.881
1621.882
1621.883
1621.884
1621.885
1621.886
1621.887
1621.888
1621.889
1621.890
1621.891
1621.892
1621.893
1621.894
1621.895
1621.896
1621.897
1621.898
1621.899
1621.900
1621.901
1621.902
1621.903
1621.904
1621.905
1621.906
1621.907
1621.908
1621.909
1621.910
1621.911
1621.912
1621.913
1621.914
1621.915
1621.916
1621.917
1621.918
1621.919
1621.920
1621.921
1621.922
1621.923
1621.924
1621.925
1621.926
1621.927
1621.928
1621.929
1621.930
1621.931
1621.932
1621.933
1621.934
1621.935
1621.936
1621.937
1621.938
1621.939
1621.940
1621.941
1621.942
1621.943
1621.944
1621.945
1621.946
1621.947
1621.948
1621.949
1621.950
1621.951
1621.952
1621.953
1621.954
1621.955
1621.956
1621.957
1621.958
1621.959
1621.960
1621.961
1621.962
1621.963
1621.964
1621.965
1621.966
1621.967
1621.968
1621.969
1621.970
1621.971
1621.972
1621.973
1621.974
1621.975
1621.976
1621.977
1621.978
1621.979
1621.980
1621.981
1621.982
1621.983
1621.984
1621.985
1621.986
1621.987
1621.988
1621.989
1621.990
1621.991
1621.992
1621.993
1621.994
1621.995
1621.996
1621.997
1621.998
1621.999
1621.1000

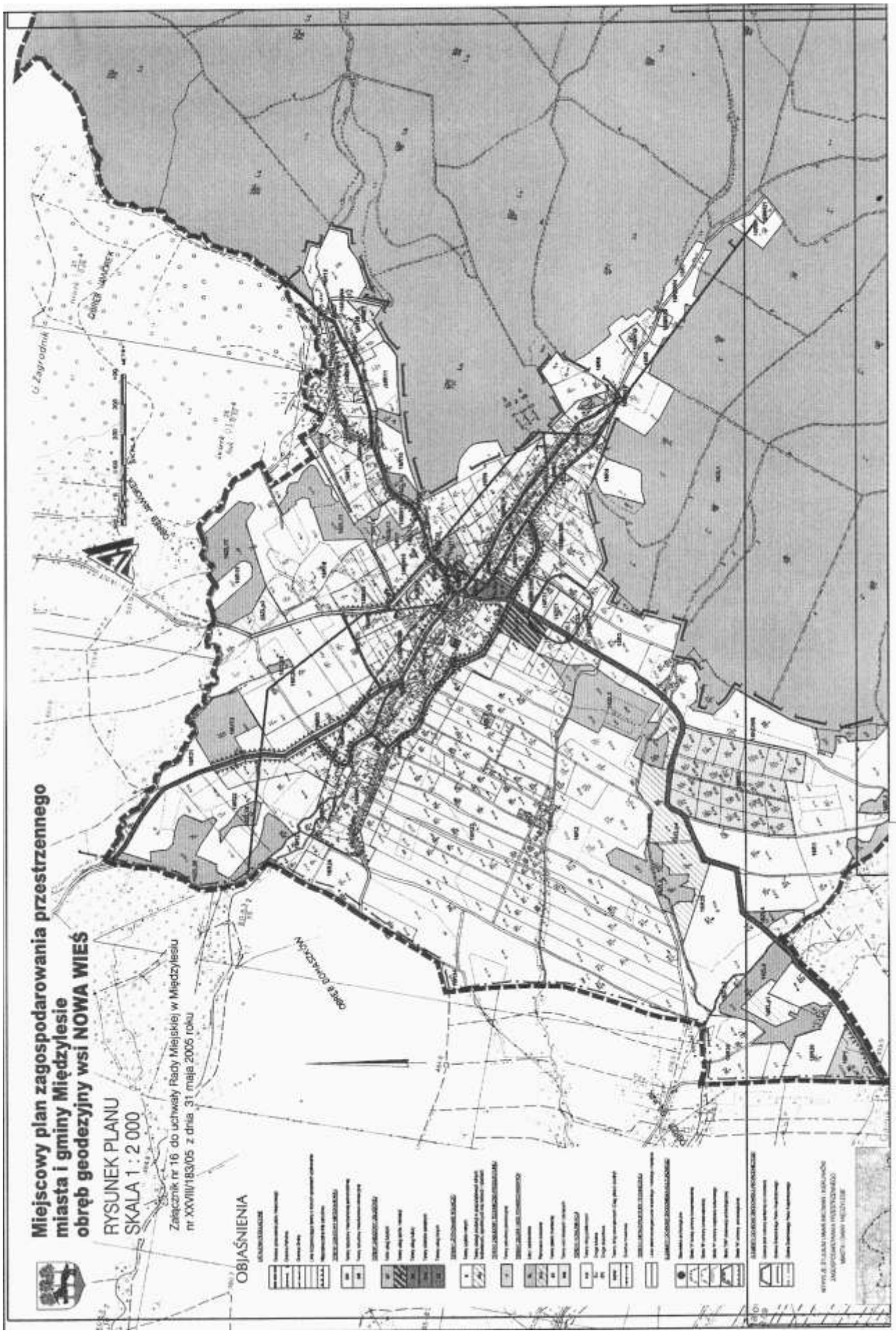

Załącznik 16 arkusz 1 – Nowa Wieś

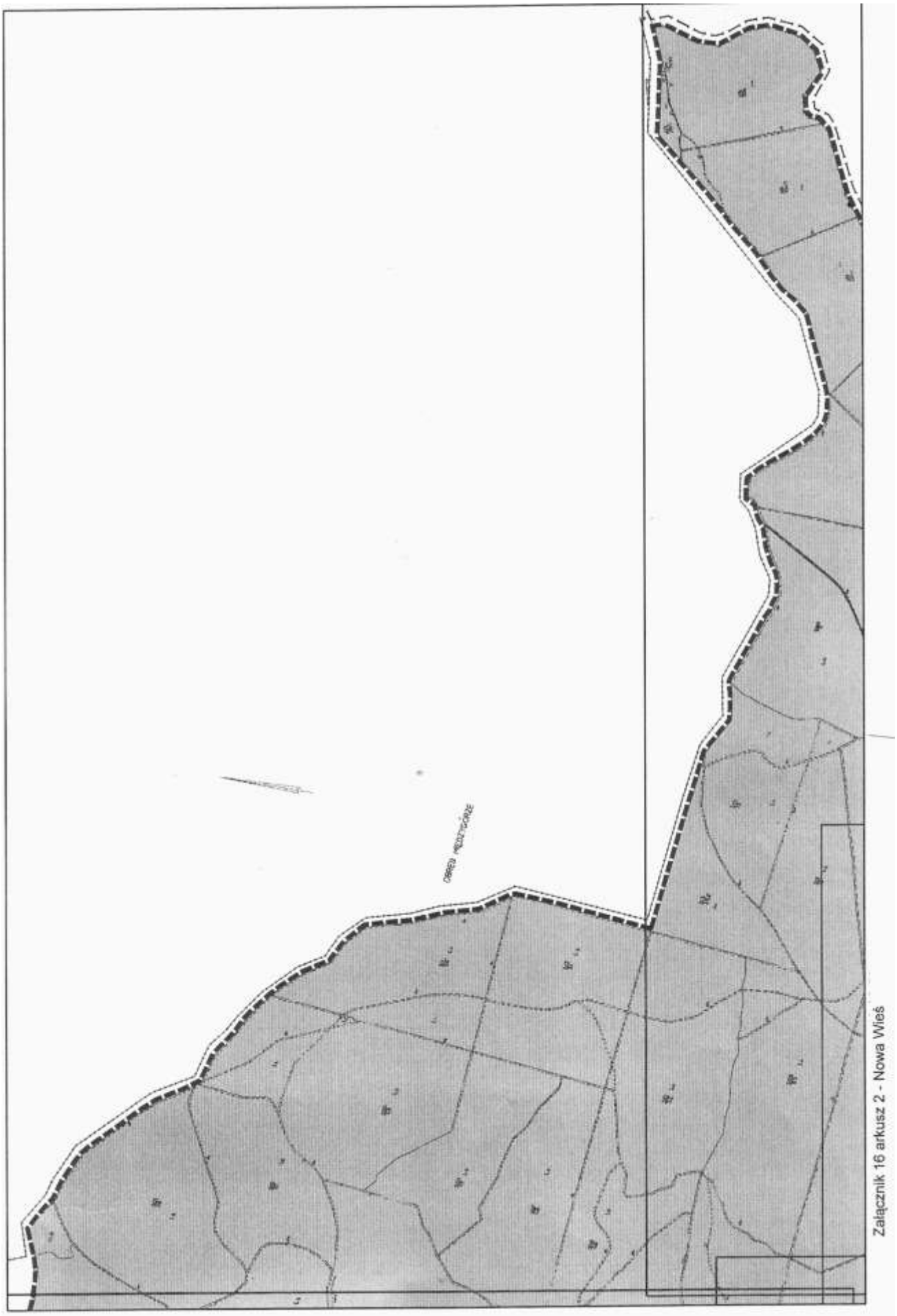
OBRĘB HEDWIGÓWKA
Załącznik 16 arkusz 2 - Nowa Wieś

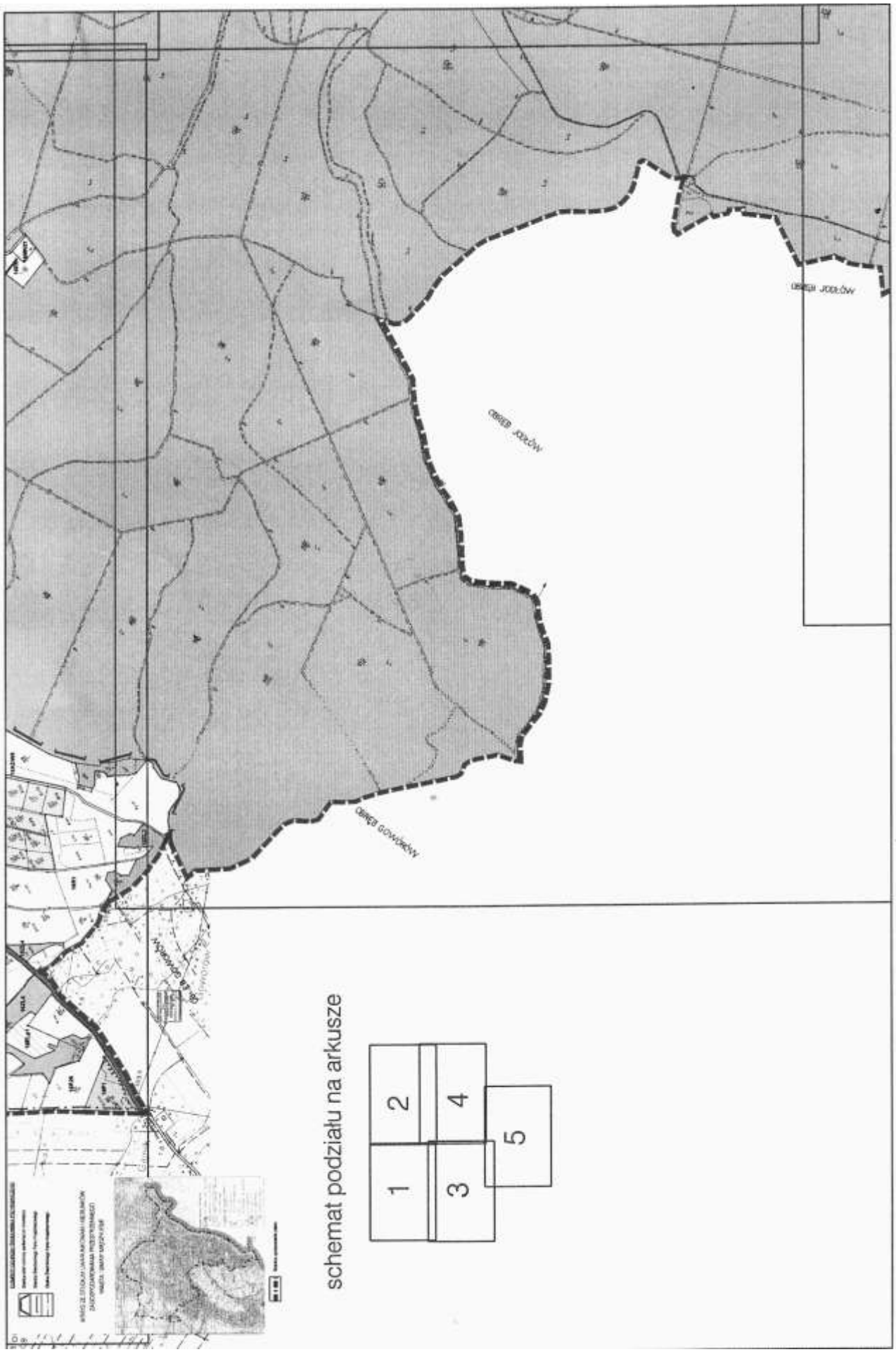

Załącznik 16 arkusz 3 - Nowa Wieś

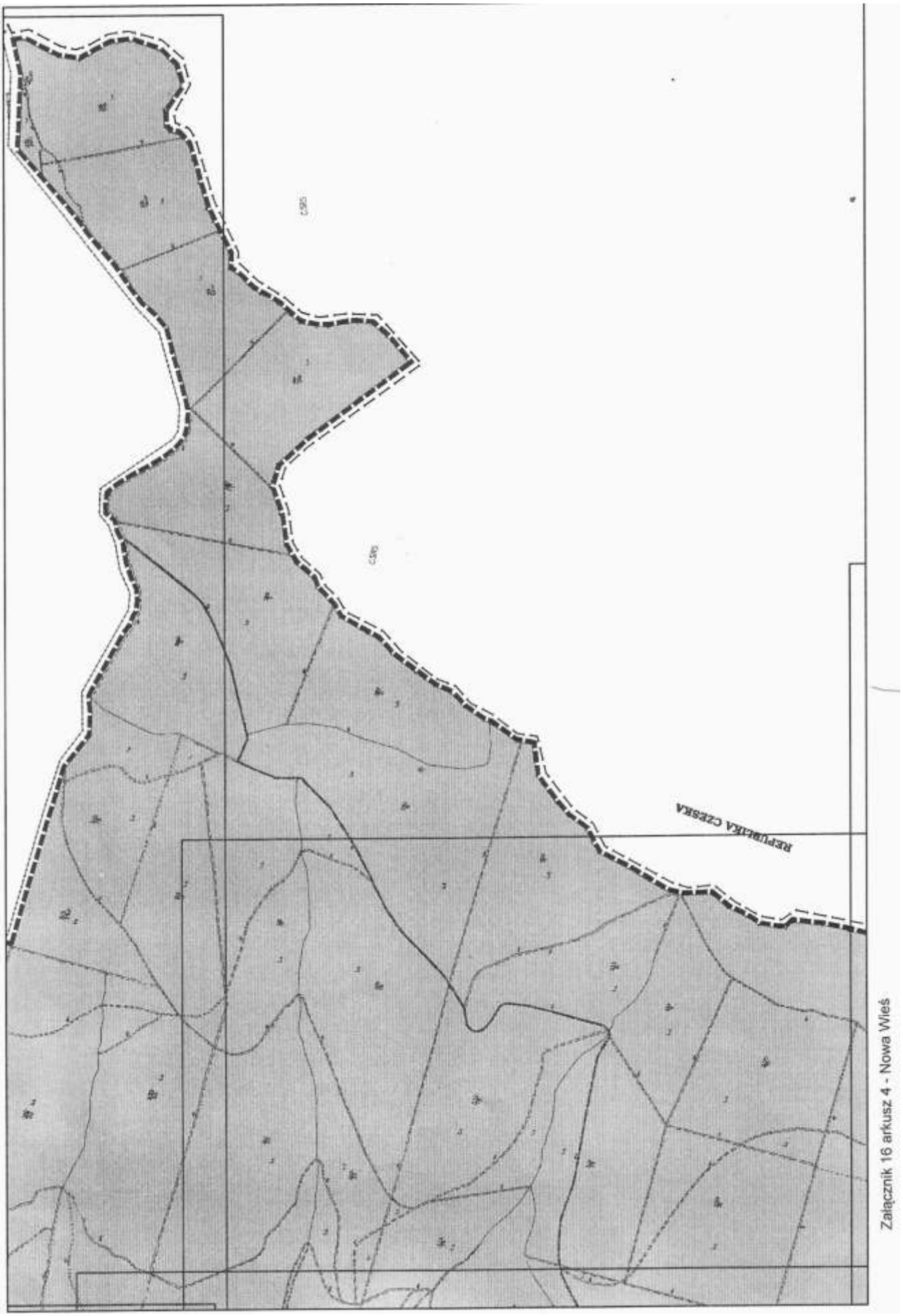

Załącznik 16 arkusz 4 - Nowa Wieś

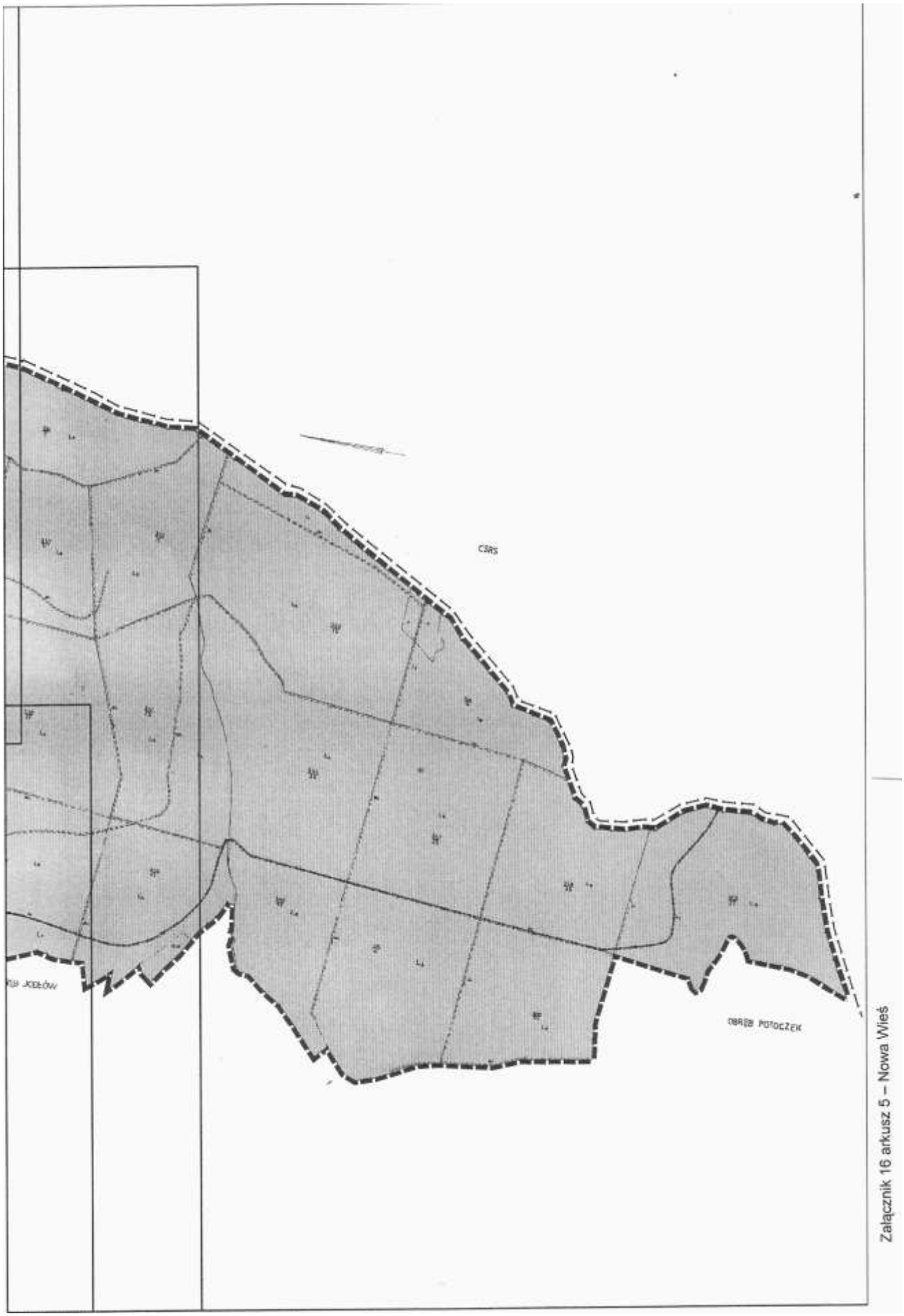

Załącznik 16 arkusz 5 – Nowa Wieś

466,0
460,5
490,9
17R11
17R11
17R/KD(S)1
17R/KD(S)2
17ZL.1
17ZL.2
17R12
17R12
1,5
1,0
2,0
3,0
1,3
1,8
1,2

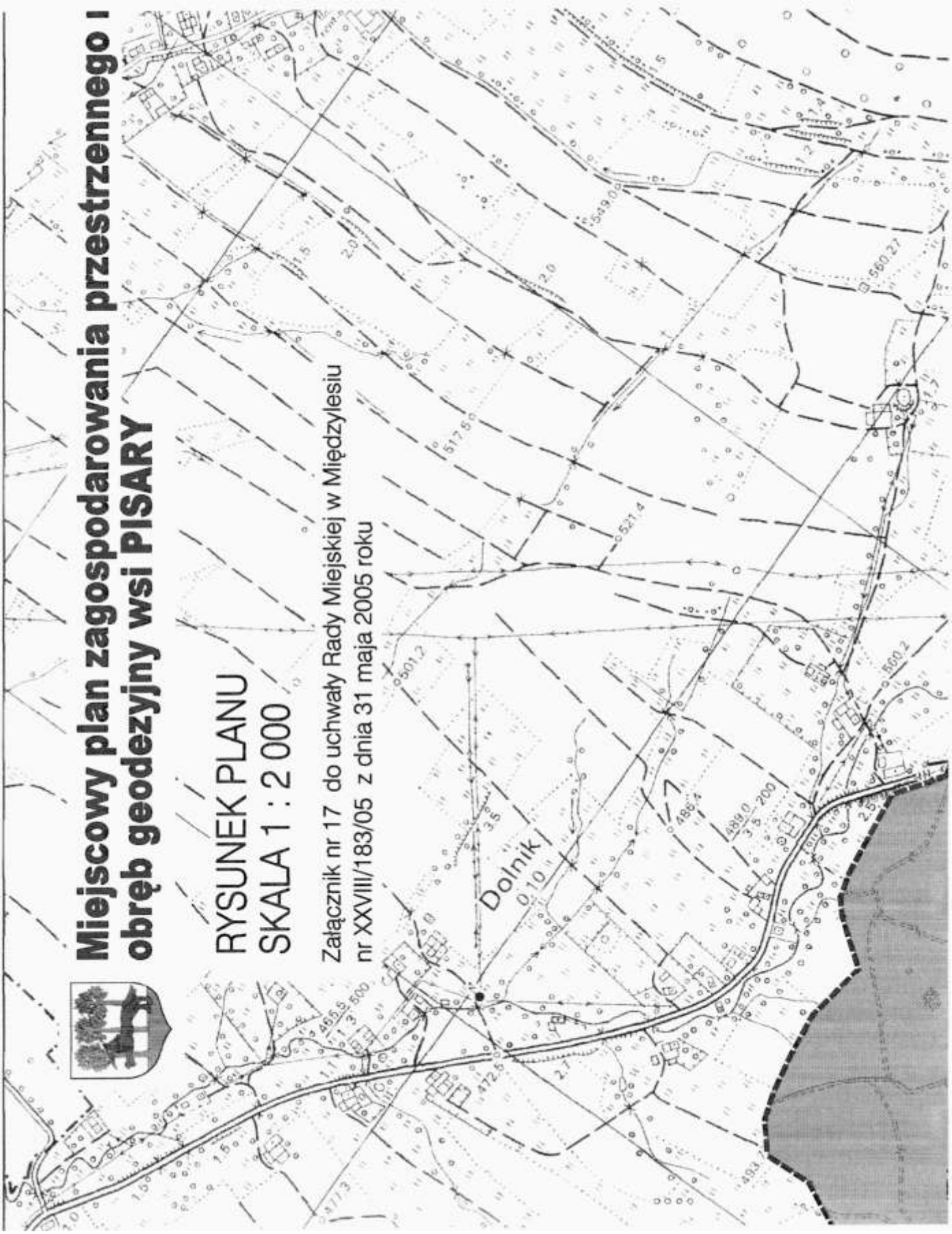
Miejscowy plan zagospodarowania przestrzennego i
obręb geodezyjny wsi PISARY
RYSUNEK PLANU
SKALA 1 : 2 000
Załącznik nr 17 do uchwały Rady Miejskiej w Międzylesiu
nr XXVIII/183/05 z dnia 31 maja 2005 roku
Dolnik

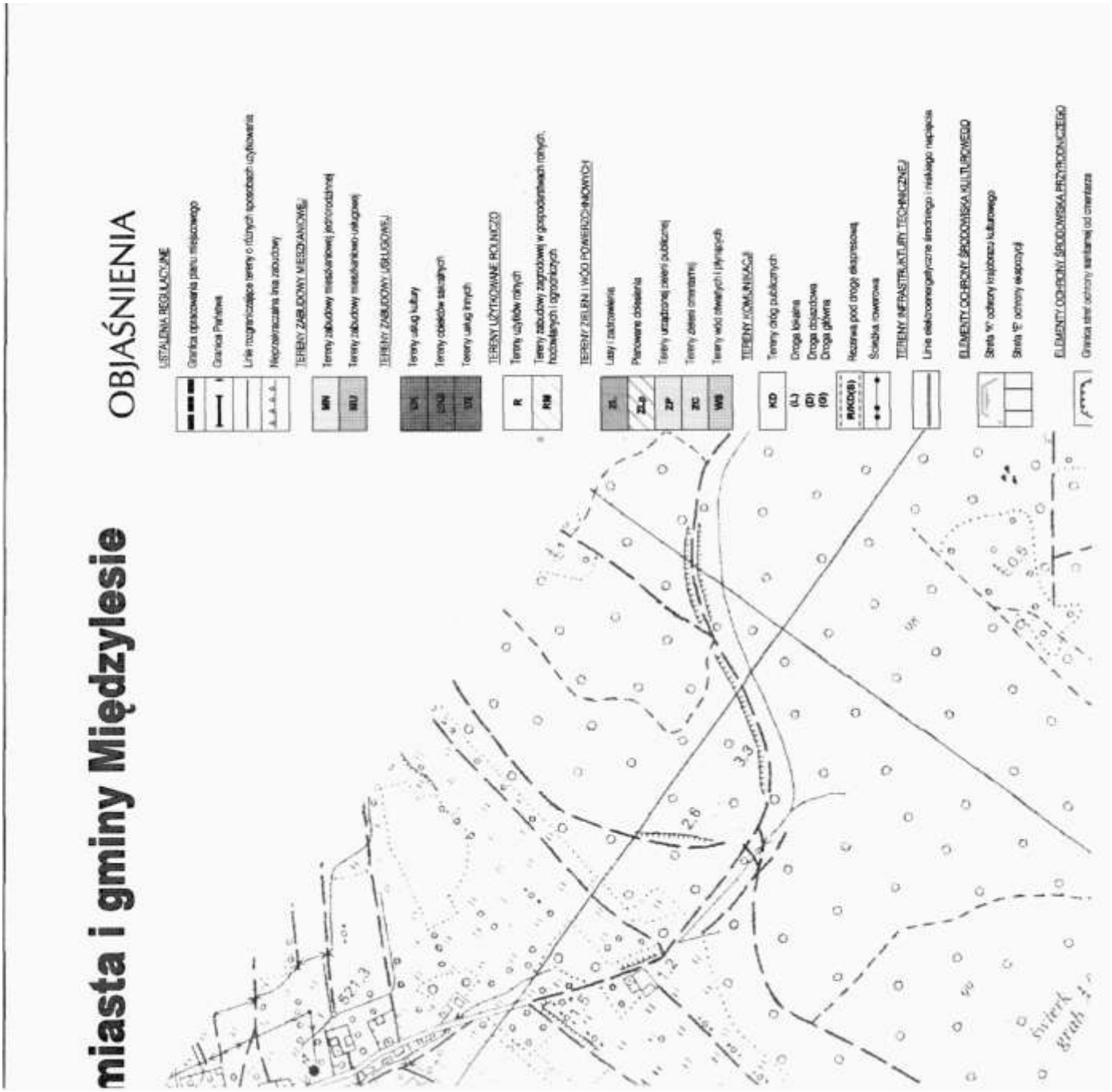
miasta i gminy Międzylesie
OBJAŚNIENIA
USTALENIA REGULACYJNE
Granica opracowania planu miejscowego
Granica Parteiwa
Linie rozgraniczające tereny o różnych sposobach użytkowania
Nieprzekraczalna linia zabudowy
TERENY ZABUDOWY MIESZKANIOWEJ
Tereny zabudowy mieszkaniowej jednorodzinnej
Tereny zabudowy mieszkaniowo-usługowej
TERENY ZABUDOWY USŁUGOWEJ
Tereny usług kultury
Tereny obiektów sakralnych
Tereny usług innych
TERENY UŻYTKOWANIA ROLNICZEGO
Tereny użytków rolnych
Tereny zabudowy zagrodowej w gospodarstwach rolnych, hodowlanych i ogrodniczych
TERENY ZIELENI I WÓD POWIERZCHNIOWYCH
Lasy i zadrzewienia
Planowane dosadzenia
Tereny urządzonej zieleni publicznej
Tereny zieleni cmentarnej
Tereny wód otwartych i płynących
TERENY KOMUNIKACJI
Tereny dróg publicznych
Droga lokalna
Droga dojazdowa
Droga główna
Rezerwa pod drogę ekspresową
Ścieżka rowerowa
TERENY INFRASTRUKTURY TECHNICZNEJ
Linie elektroenergetyczne średniego i niskiego napięcia
ELEMENTY OCHRONY ŚRODOWISKA KULTUROWEGO
Strefa "K" ochrony krajobrazu kulturowego
Strefa "E" ochrony ekspozycji
ELEMENTY OCHRONY ŚRODOWISKA PRZYRODNICZEGO
Granica stref ochrony sanitarnej od cmentarza
521,3
2,6
3,3
Świerk
grab

17R24
17R27
17R10
17R(D)
17MN7
17R7
17R(O)
17R26
17ZL18
17ZL19
17ZL20
17ZL13
17ZL10
17R25
17ZL12
17ZL15
17R33
17MN4
17R3
17R34
17MN1(RM)
17R8
17MN5
17MN2
17MN3
552
534,8
524,7
492,5
Nysa Kłodzka

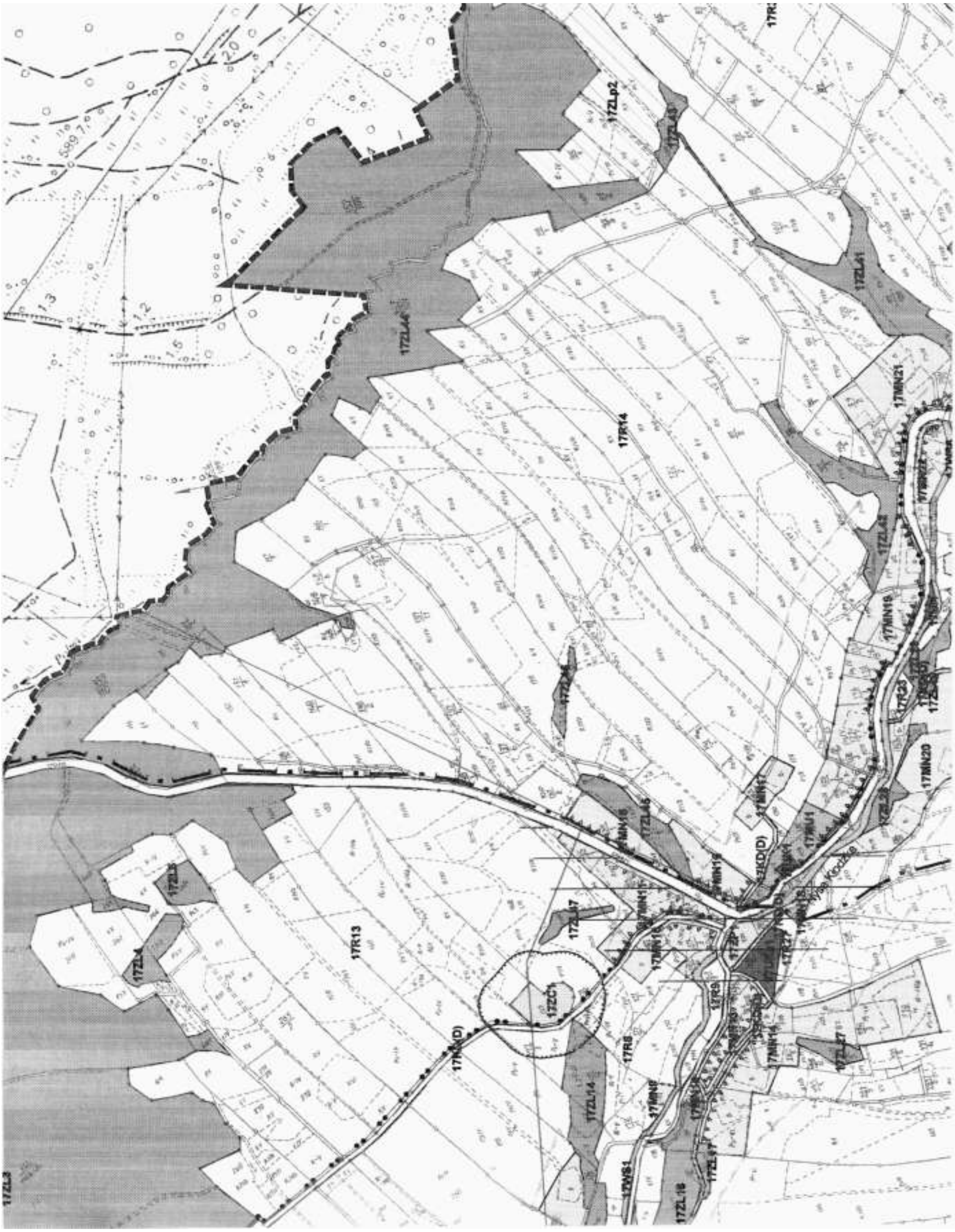
17ZLp2
17ZL41
17MN21
17R14
17ZL4
17ZL5
17ZL3
17R13
17ZC1
17ZL14
17ZL16
17MN20
17R6

Granica Śnieżnickiego Parku Krajobrazowego
Otulina Śnieżnickiego Parku Krajobrazowego
Proponowana lokalizacja suchych zbiorników przeciwpowodziowych wg. Studium ochrony przeciwpowodziowej Kotliny Kłodzkiej
WYRYS ZE STUDIUM UWARUNKOWAŃ I KIERUNKÓW
ZAGOSPODAROWANIA PRZESTRZENNEGO
MIASTA I GMINY MIĘDZYLESIE
Granica opracowania planu
G.Urwista
794,1
685,5
50
Świerk
brzoza
17R20
17R21
17ZL03
17ZL36
17WS8

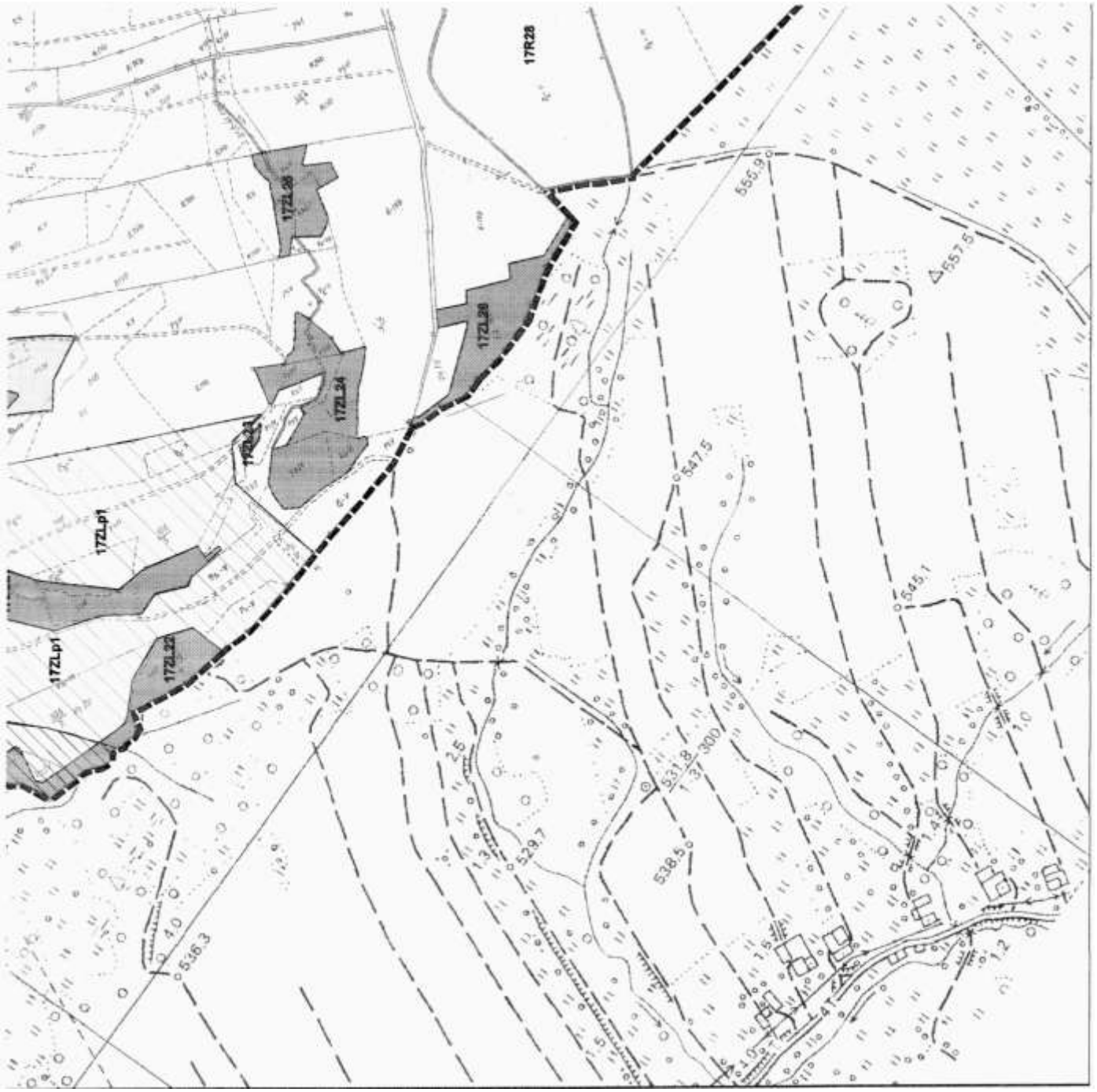
17R23
17ZL26
17ZL20
17ZL24
17ZL21
17ZLp1
17ZLp1
17ZL22
555.9
557.5
547.5
545.1
531.8
529.7
538.5
536.3

CZESKA RE
Czechosłowacja
SKALA
METRY
100
0
100
200
300
400
17R1
17R29
17R30
17ZL30
17ZL31
17ZL32
17ZL33
17ZL40
17ZL46
17ZL48
17MN23
17MN24
17MN25
17MN26
17MN27
17MN28
17MN29
17MN30
17MN31
17MN32
17MN33
17MN34
17MN35
17MN36
17MN37
17KD(D)
17UK2
17R16
17R18

zał. nr 17 Pisary
obręb PISARY
PUBLIKA

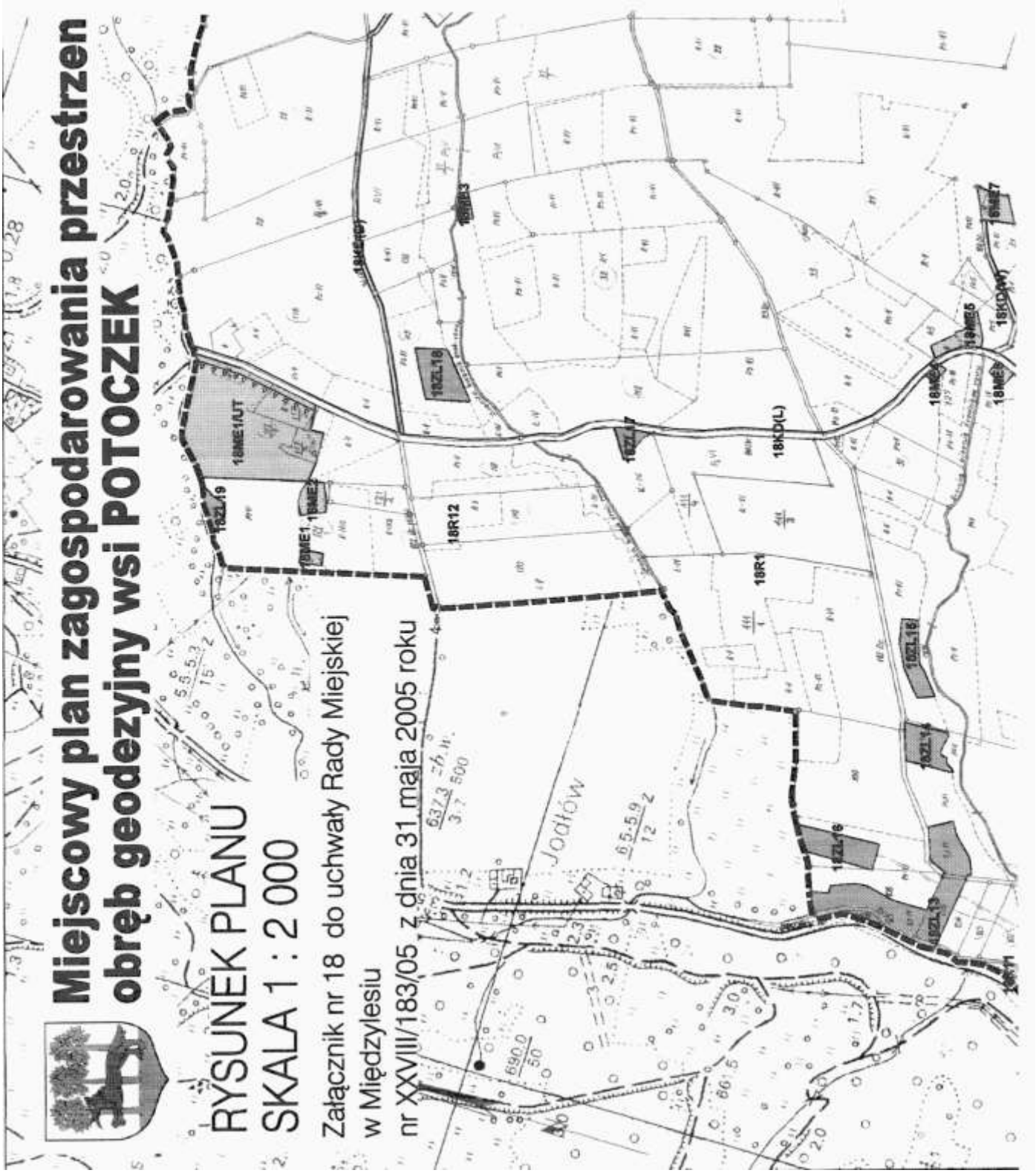
Miejscowy plan zagospodarowania przestrzen
obręb geodezyjny wsi POTOCZEK
RYSUNEK PLANU
SKALA 1 : 2 000
Załącznik nr 18 do uchwały Rady Miejskiej
w Międzylesiu
nr XXVIII/183/05 z dnia 31 maja 2005 roku
18MNE1/UT
18ZL.19
18MNE1
18R12
18ZL.18
18ZL.17
18KD(L)
18R1
18ZL.16
18ZL.15
18ZL.14
18ZL.13
18MNE5
18KD(W)
18MNE7
Jodłów

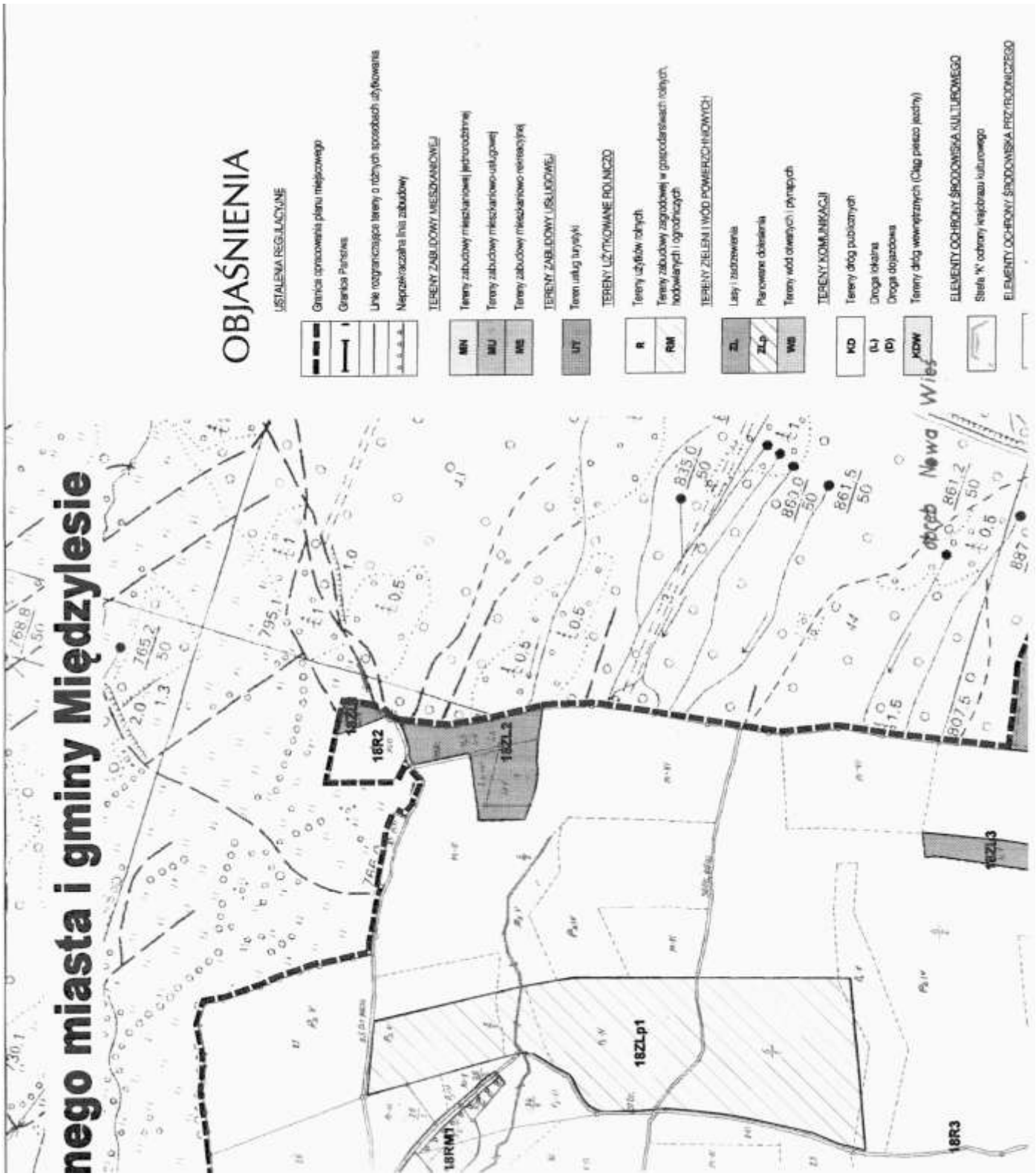
nego miasta i gminy Międzylesie
OBJAŚNIENIA
USTALENIA REGULACYJNE
Granica opracowania planu miejscowego
Granica Parafiaw
Linie rozgraniczające tereny o różnych sposobach użytkowania
Nieprzekraczalna linia zabudowy
TERENY ZABUDOWY MIESZKANIOWEJ
Tereny zabudowy mieszkaniowej jednorodzinnej
Tereny zabudowy mieszkaniowo-usługowej
Tereny zabudowy mieszkaniowo rekreacyjnej
TERENY ZABUDOWY USŁUGOWEJ
Teren usług turystyki
TERENY UŻYTKOWANE ROLNICZO
Tereny użytków rolnych
Tereny zabudowy zagrodowej w gospodarstwach rolnych, hodowlanych i ogrodniczych
TERENY ZIELENI I WÓD POWIERZCHNIOWYCH
Lasy i zadrzewienia
Planowane dokarmienia
Tereny wód otwartych i płynących
TERENY KOMUNIKACJI
Tereny dróg publicznych
Droga lokalna
Drogi dojazdowe
Tereny dróg wewnętrznych (Ciąg pieszo jezdny)
ELEMENTY OCHRONY ŚRODOWISKA KULTUROWEGO
Strefa "K" ochrony krajobrazu kulturowego
ELEMENTY OCHRONY ŚRODOWISKA PRZYRODNICZEGO
MN
MU
MS
UT
R
RM
ZL
ZLp
WS
KD
(L)
(P)
KDW
18R2
18ZL2
18ZL1
18ZL3
18ZLp1
18RM1
18R3
Nowa Wieś

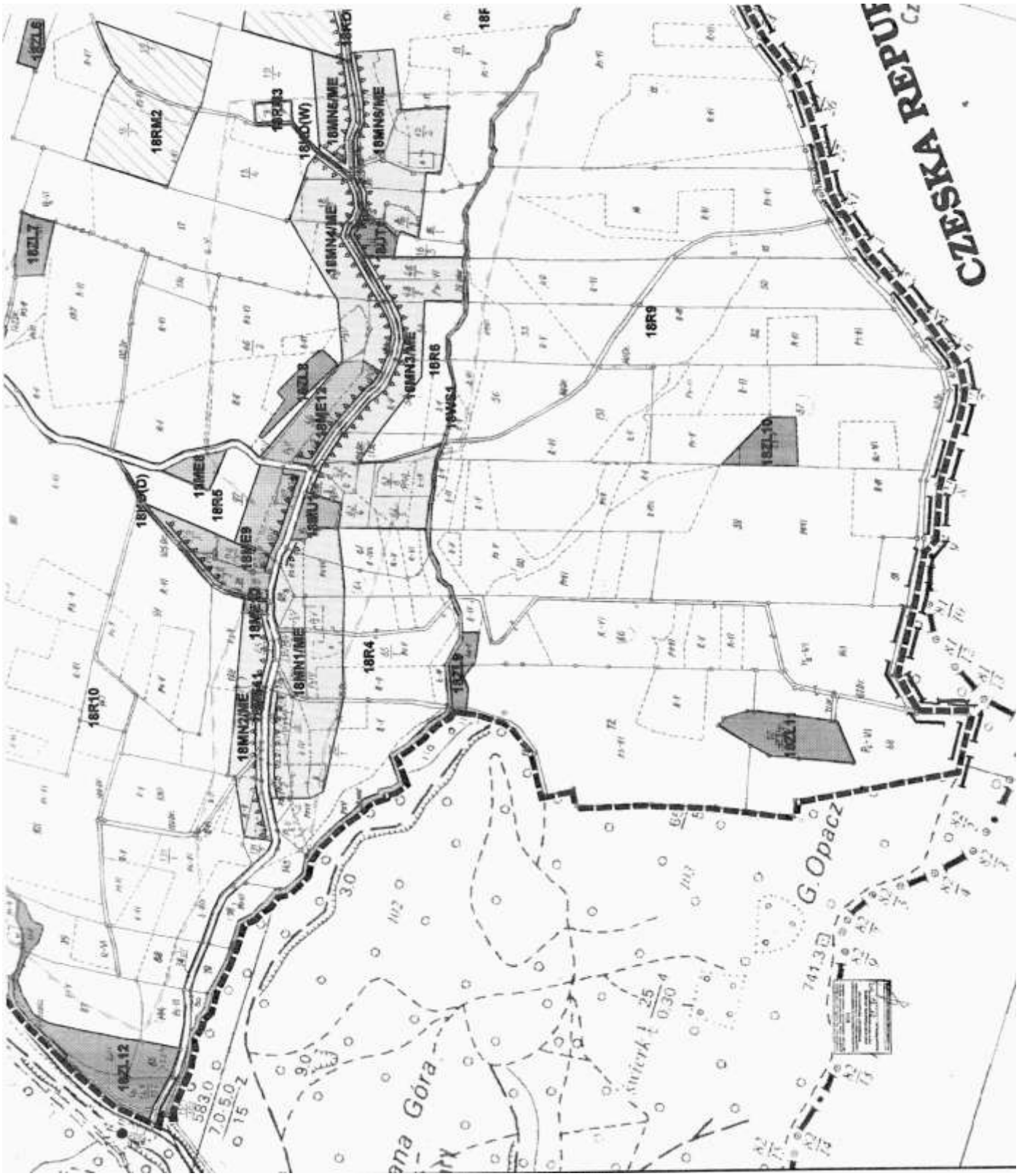
CZESKA REPUB
18RM2
18RM3
18MN8/ME
18MN6/ME
18MN4/ME
18MN3/ME
18R6
18R9
18ZL10
18ZL8
18ME12
18ME8
18R5
18ME9
18ME10
18MN2/ME
18MN1/ME
18R4
18ZL9
18ZL11
18R10
18ZL12
18ZL7
18F
G.Opacz
Góra

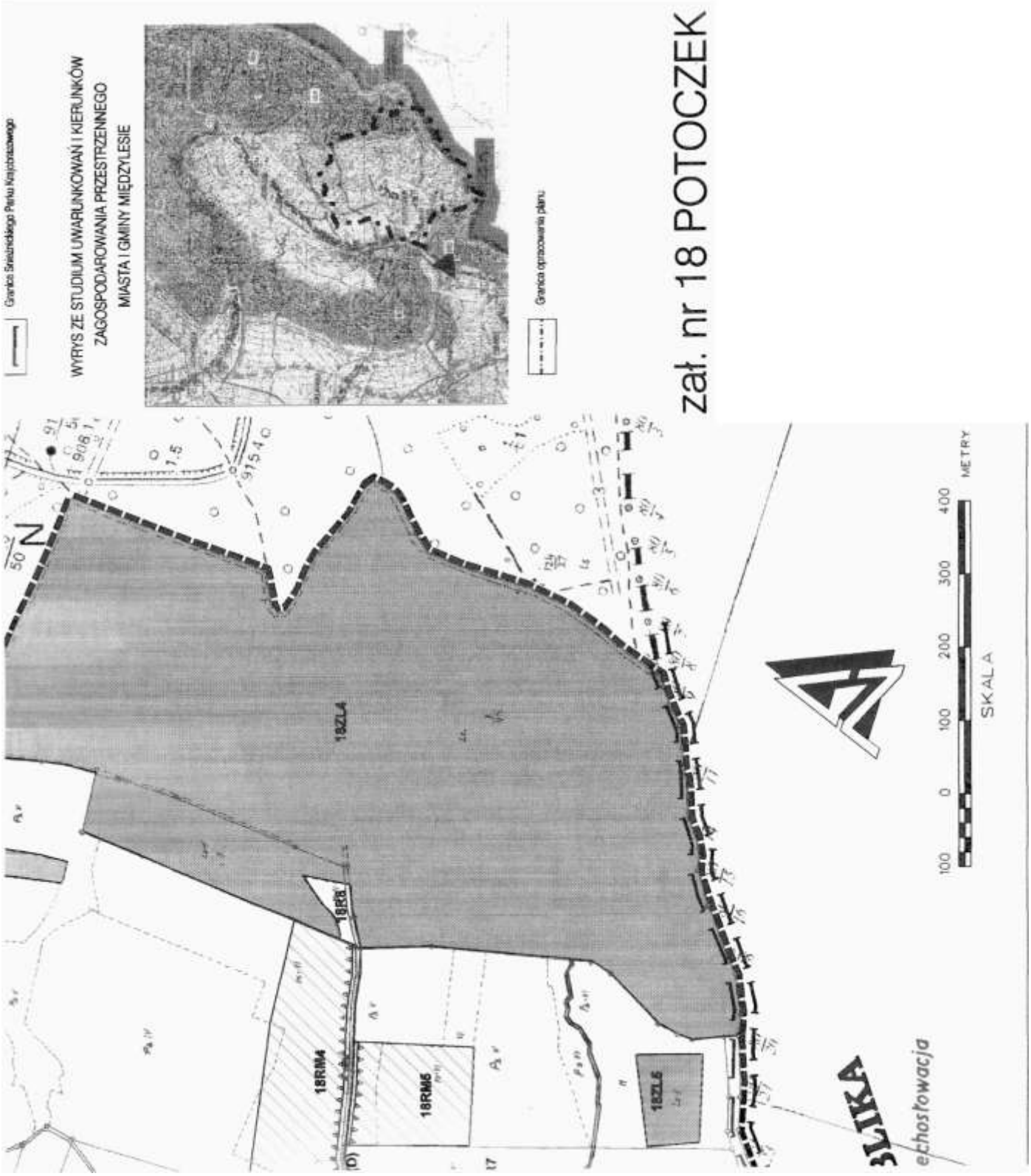
Granica Śródmiejskiego Parku Krajobrazowego
WYRYS ZE STUDIUM UWARUNKOWAŃ I KIERUNKÓW
ZAGOSPODAROWANIA PRZESTRZENNEGO
MIASTA I GMINY MIĘDZYLESIE
Granica opracowania planu
zał. nr 18 POTOCZEK
N
18ZL4
18RM4
18RM5
18ZL6
SKALA
METRY
100 0 100 200 300 400
echostowacja

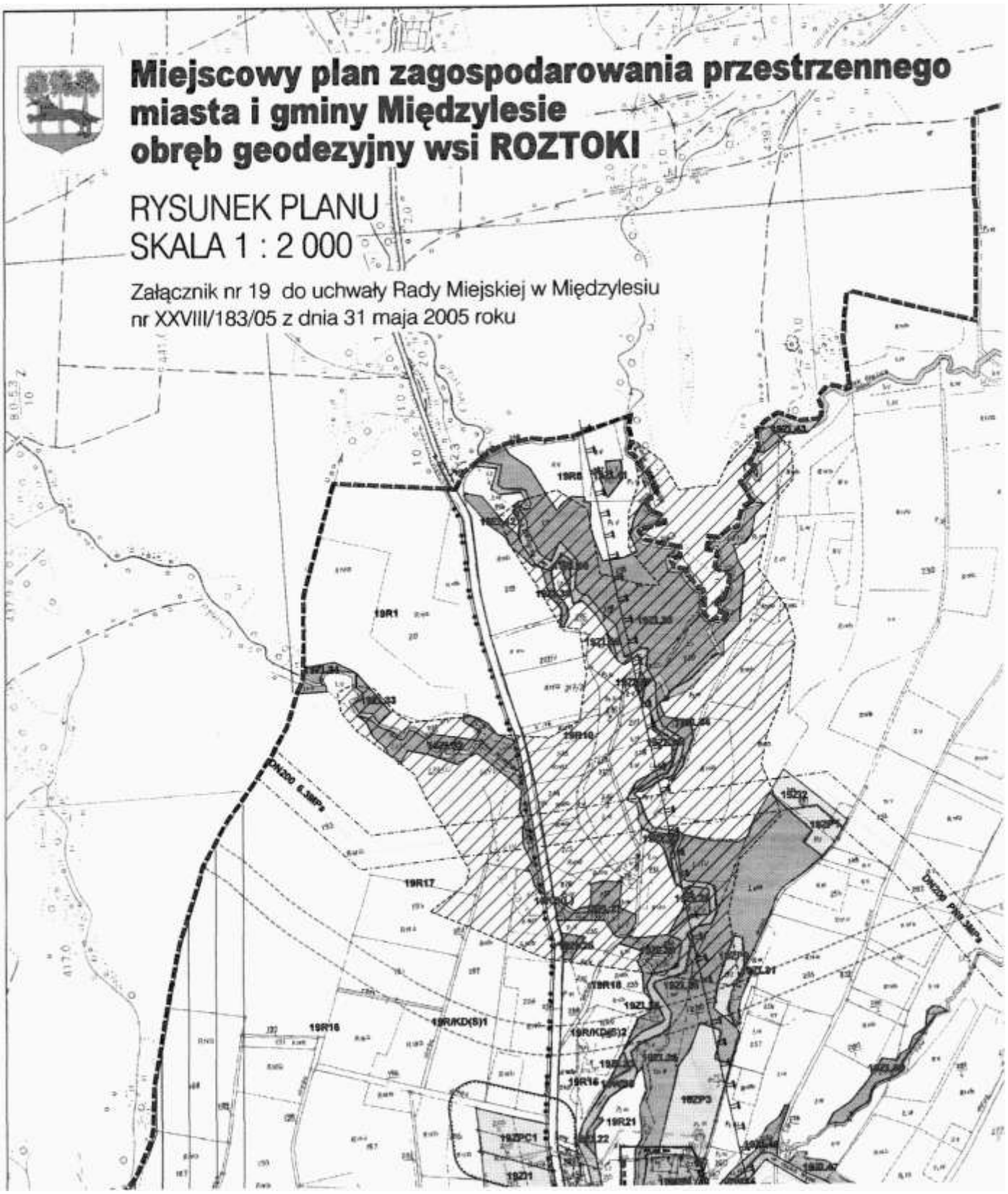
Miejscowy plan zagospodarowania przestrzennego
miasta i gminy Międzylesie
obręb geodezyjny wsi ROZTOKI
RYSUNEK PLANU
SKALA 1 : 2 000
Załącznik nr 19 do uchwały Rady Miejskiej w Międzylesiu
nr XXVIII/183/05 z dnia 31 maja 2005 roku
19R1
19R5
19R10
19R17
19R16
19R/KD(S)1
19R/KD(S)2
19R18
19R21
19ZPC1
19ZP3
19Z21
19Z12
DN200 6,3MPa
DN200 PN6,3MPa

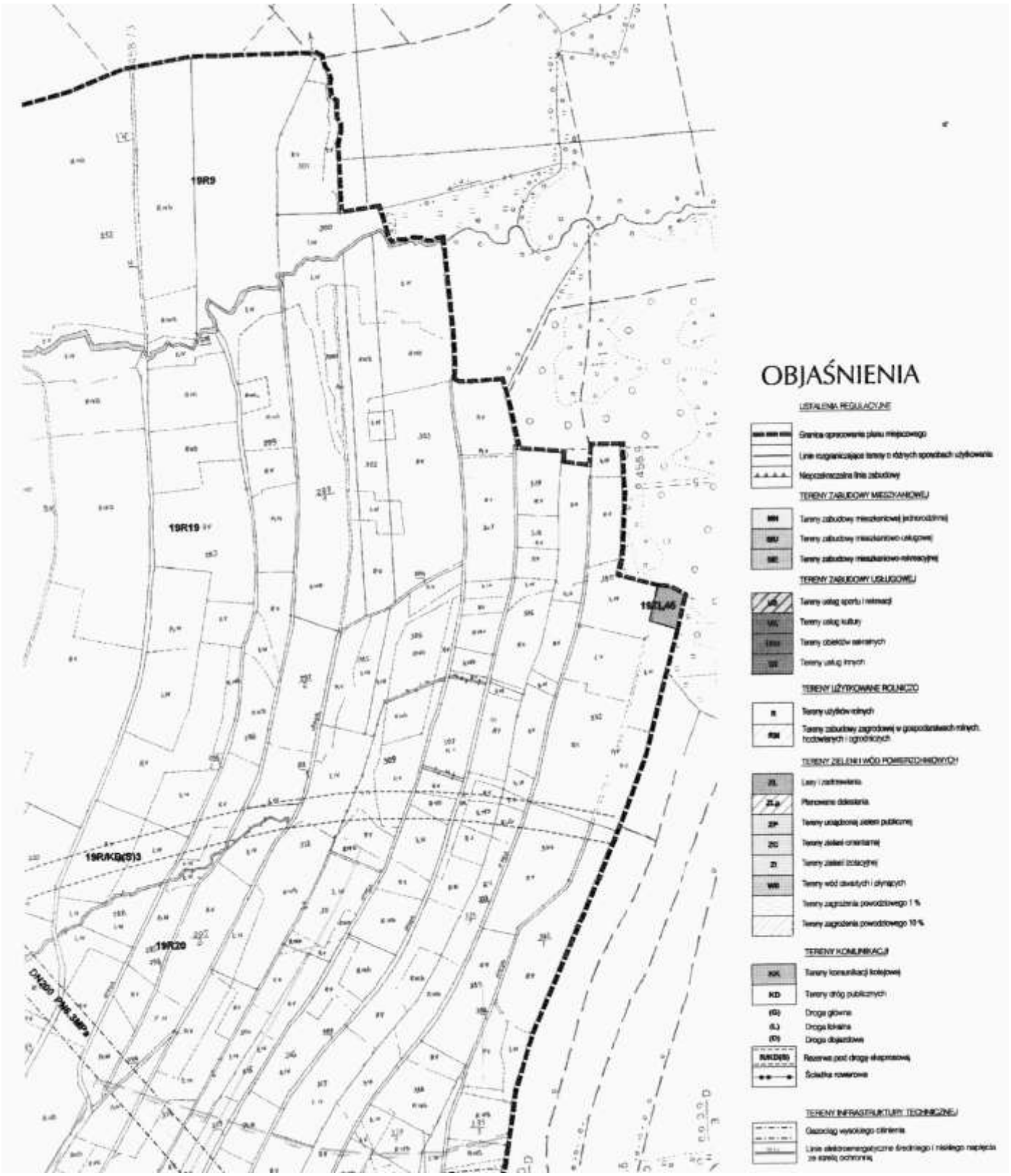
19R9
19R19
19R20
19R/KD(S)3
19R/LA5
OBJAŚNIENIA
USTALENIA REGULACYJNE
Granica opracowania planu miejscowego
Linie rozgraniczające tereny o różnych sposobach użytkowania
Nieprzekraczalna linia zabudowy
TERENY ZABUDOWY MIESZKANIOWEJ
Tereny zabudowy mieszkaniowej jednorodzinnej
Tereny zabudowy mieszkaniowo-usługowej
Tereny zabudowy mieszkaniowo-rekreacyjnej
TERENY ZABUDOWY USŁUGOWEJ
Tereny usług sportu i rekreacji
Tereny usług kultu
Tereny obiektów sakralnych
Tereny usług innych
TERENY UŻYTKOWANE ROLNICZO
Tereny użytków rolnych
Tereny zabudowy zagrodowej w gospodarstwach rolnych, hodowlanych i ogrodniczych
TERENY ZIELENI I WÓD POWIERZCHNIOWYCH
Lasy i zadrzewienia
Planowane dokarmienia
Tereny urządzonej zieleni publicznej
Tereny zieleni orientalnej
Tereny zieleni izolacyjnej
Tereny wód dwustronnych i płynących
Tereny zagrożenia powodziowego 1 %
Tereny zagrożenia powodziowego 10 %
TERENY KOMUNIKACJI
Tereny komunikacji kolejowej
Tereny dróg publicznych
Droga główna
Droga lokalna
Droga dojazdowa
Rezerwa pod drogę ekspresową
Ścieżka rowerowa
TERENY INFRASTRUKTURY TECHNICZNEJ
Gazociąg wysokiego ciśnienia
Linie elektroenergetyczne średniego i niskiego napięcia ze strefą ochronną

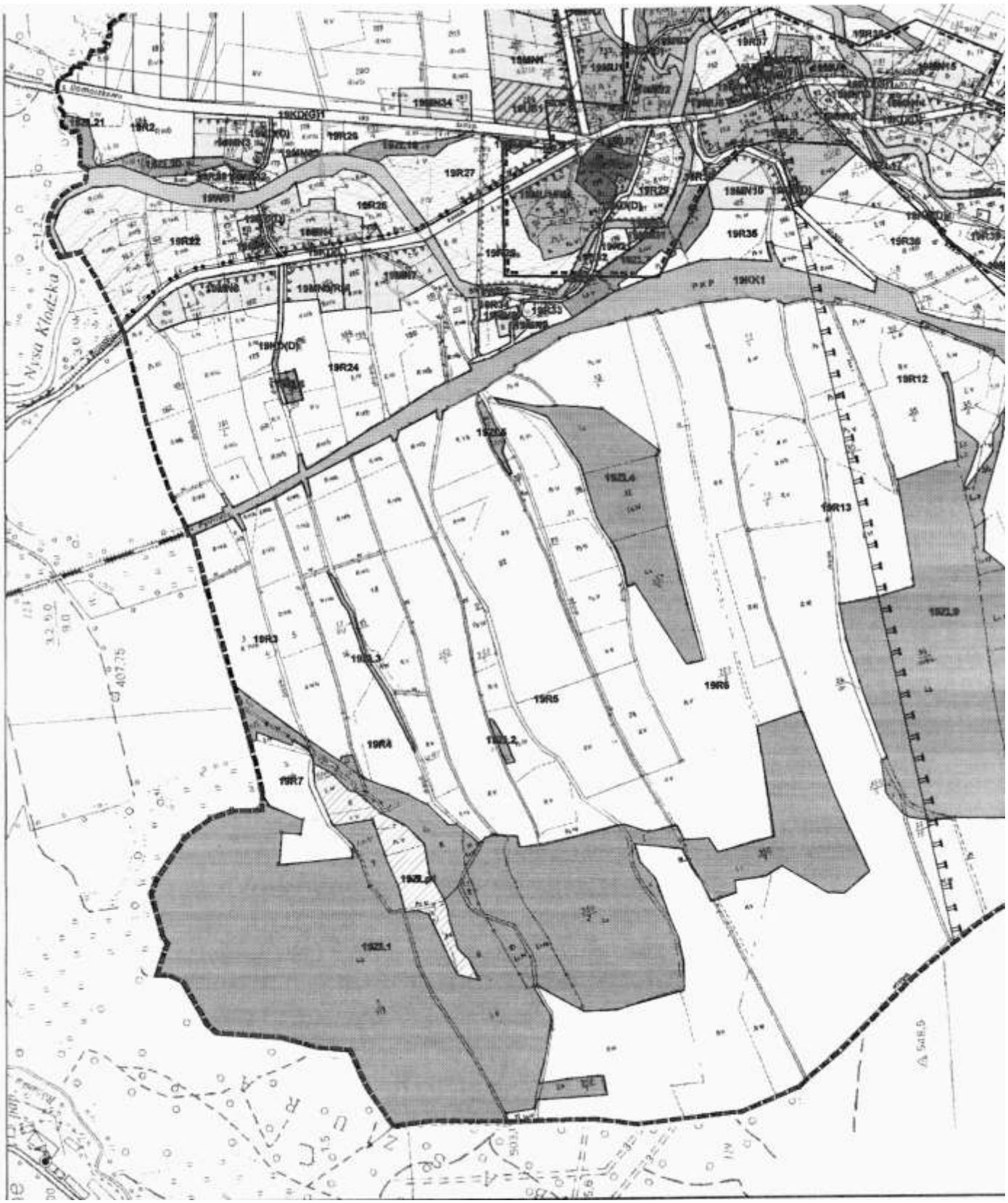
Nysa Kłodzka
19KDKGT1
19R27
19R26
19R22
19R24
19KX1
19R12
19R13
19R3
19R5
19R6
19R4
19R7
19ZL1
19ZL9

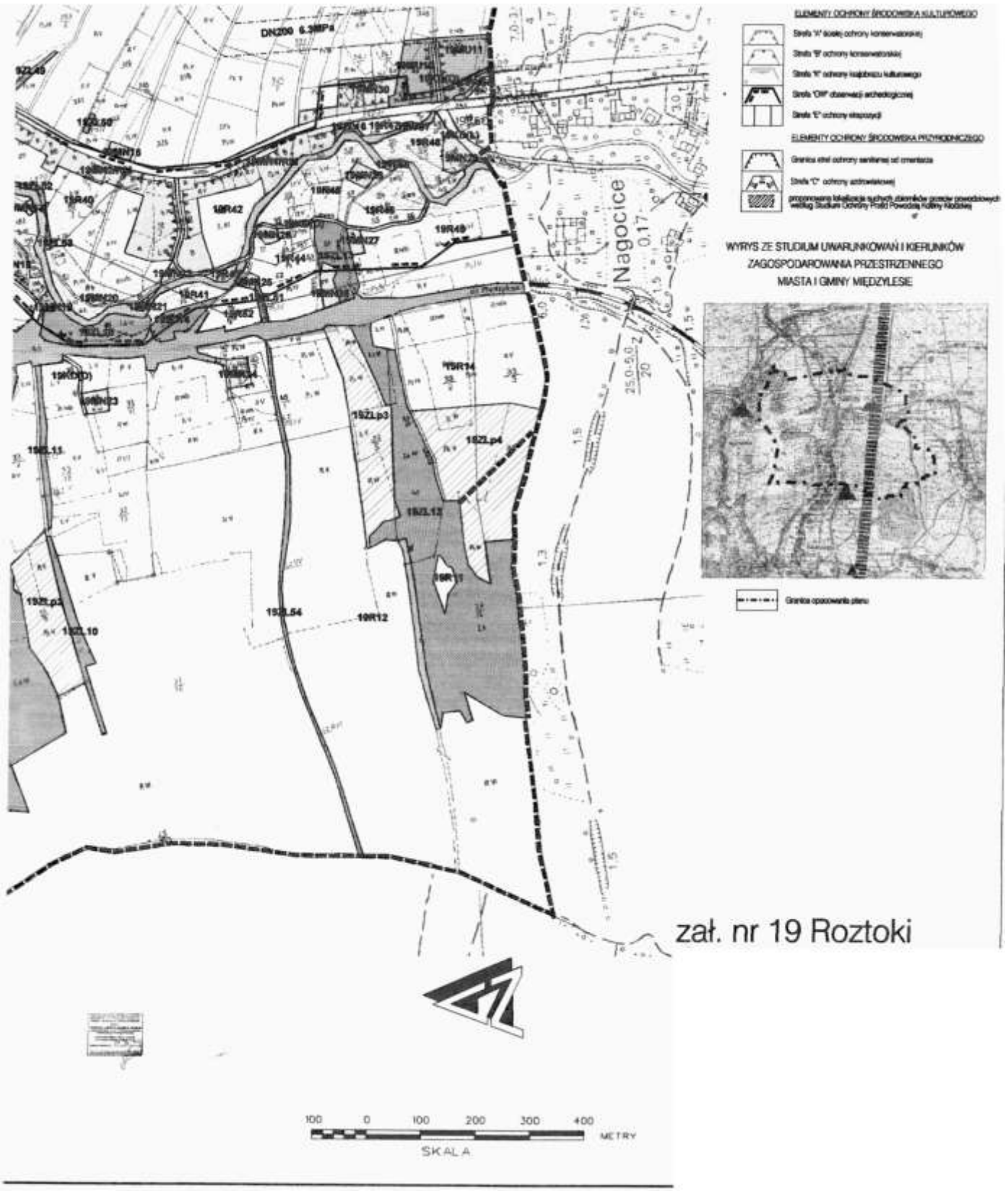
ELEMENTY OCHRONY ŚRODOWISKA KULTUROWEGO
ELEMENTY OCHRONY ŚRODOWISKA PRZYRODNICZEGO
WYRYS ZE STUDIUM UWARUNKOWAŃ I KIERUNKÓW
ZAGOSPODAROWANIA PRZESTRZENNEGO
MIASTA I GMINY MIĘDZYLESIE
Nagocice
zał. nr 19 Roztoki
100 0 100 200 300 400
METRY
SKALA

Miejscowy plan zagospodarowania przestrzenne
miasta i gminy Międzylesie
obręb geodezyjny wsi RÓŻANKA
RYSUNEK PLANU
SKALA 1 : 2 000
Załącznik nr 20 do uchwały Rady Miejskiej w Międzylesiu
nr XXVIII/183/05 z dnia 31 maja 2005 roku

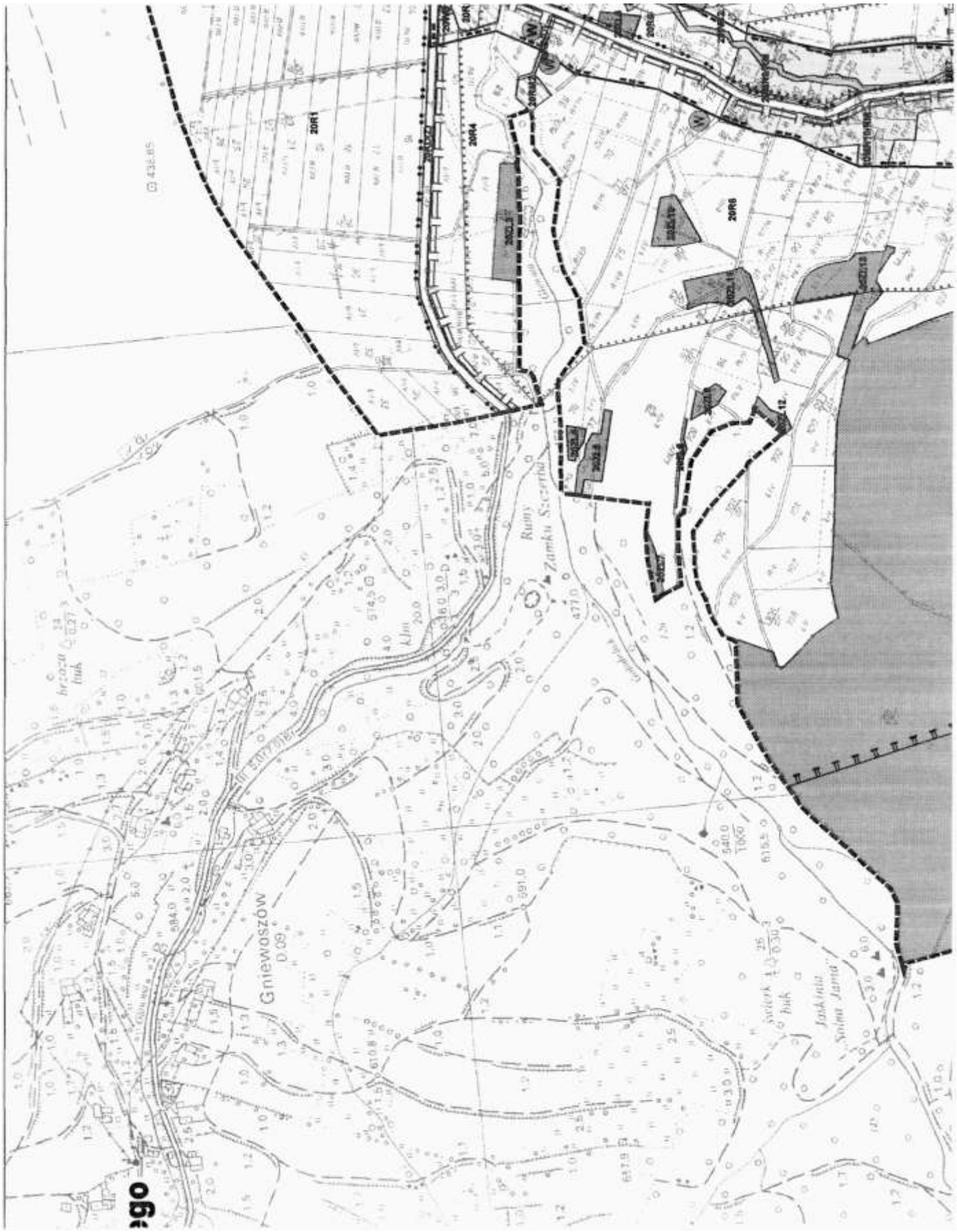
Gniewoszów
Ruiny
Zamku Szczerba
20R1
20R4
20R6

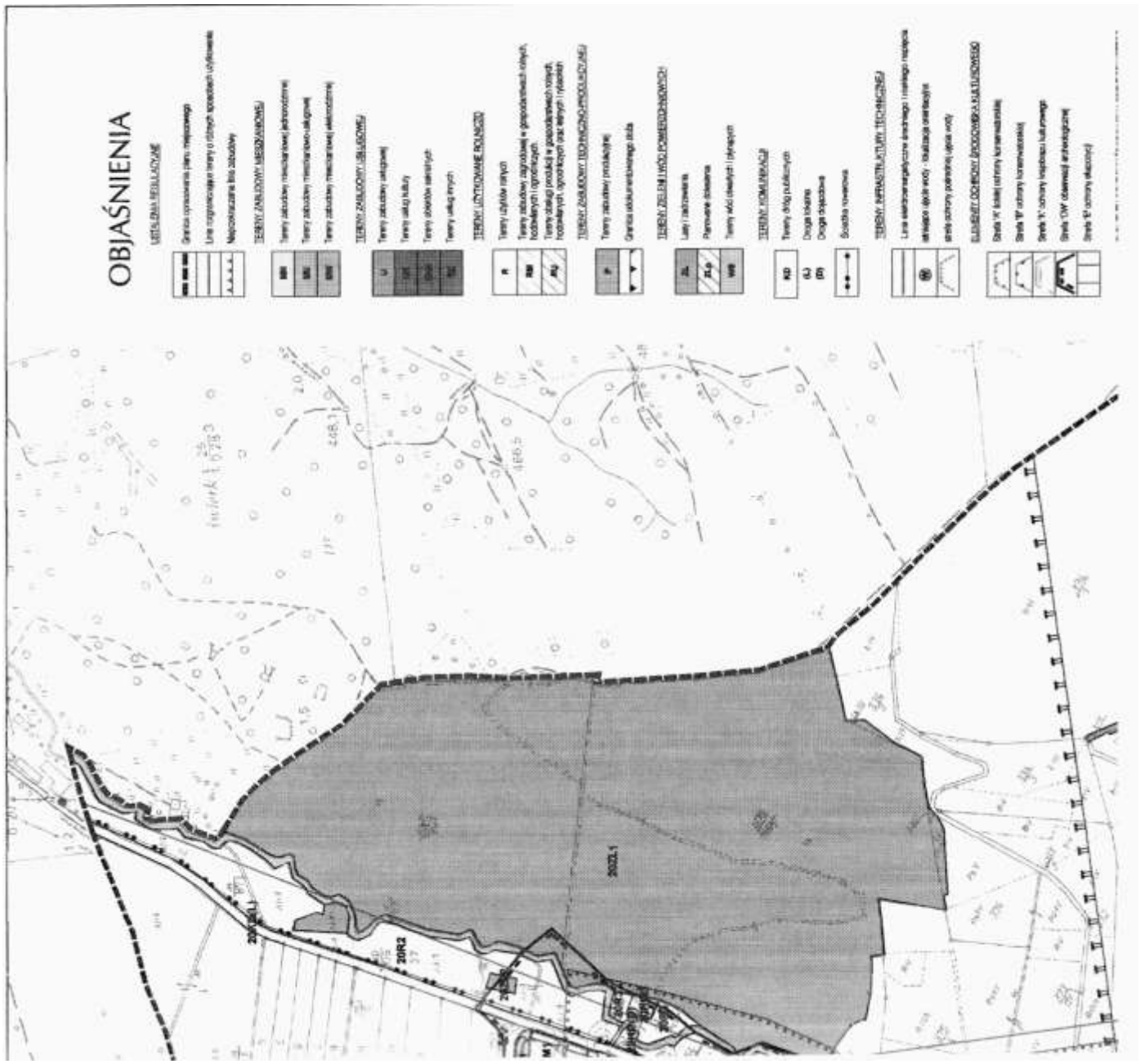
OBJAŚNIENIA
20R2
20ZL.1

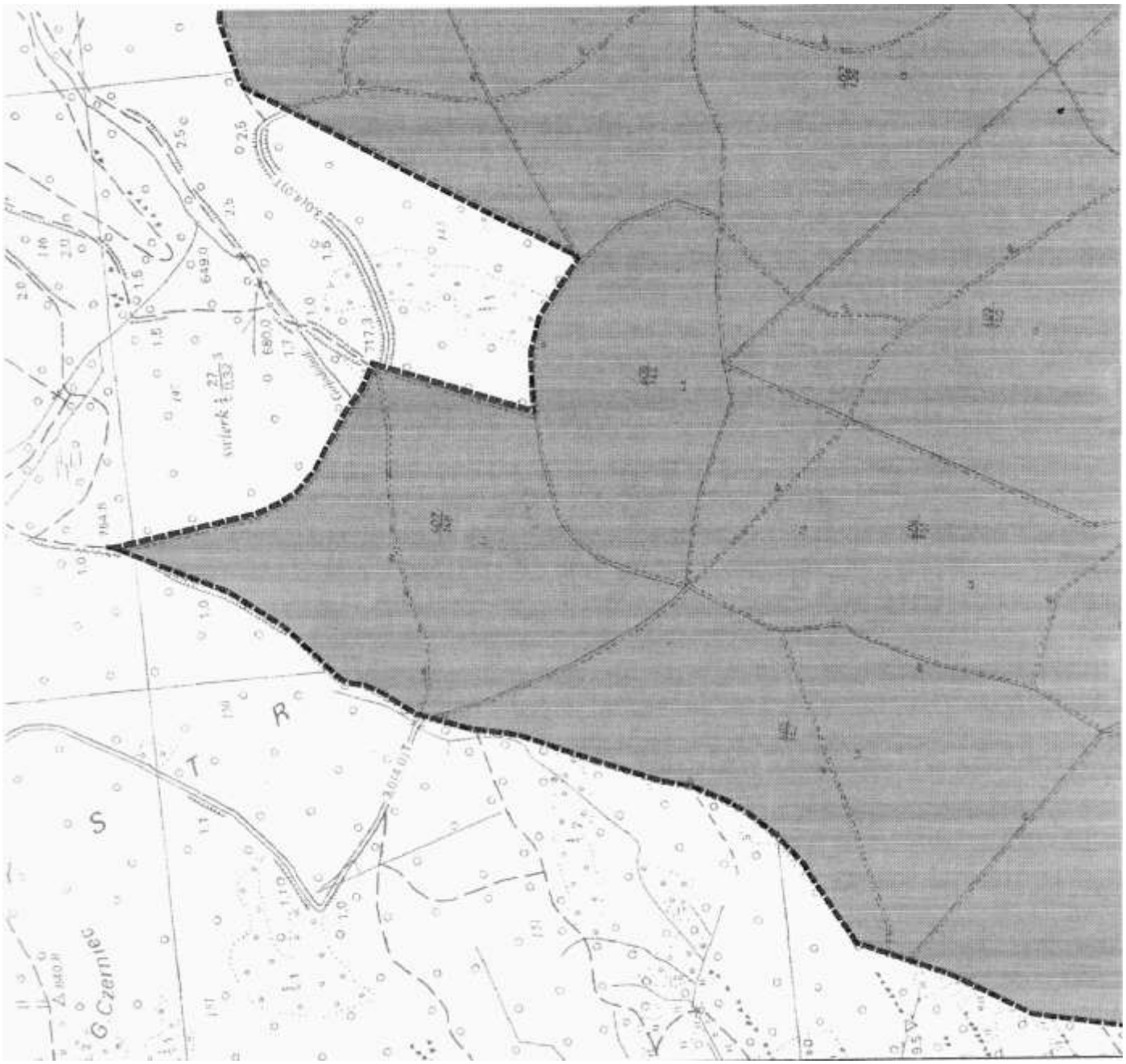
S
T
R
G.Czerniec

2021L.37
2021L.36
2021L.35
2021L.34
2021L.33
2021L.32
2021L.31
2021L.30
2021L.29
2021L.28
2021L.27
2021L.26
2021L.25
2021L.24
2021L.23
2021L.22
2021L.21
2021L.20
2021L.19
2021L.18
2021L.17
2021L.16
2021L.15
2021L.14
2021L.13
2021L.12
2021L.11
2021L.10
2021L.9
2021L.8
2021L.7
2021L.6
2021L.5
2021L.4
2021L.3
2021L.2
2021L.1
20R16
20R30
1695.3

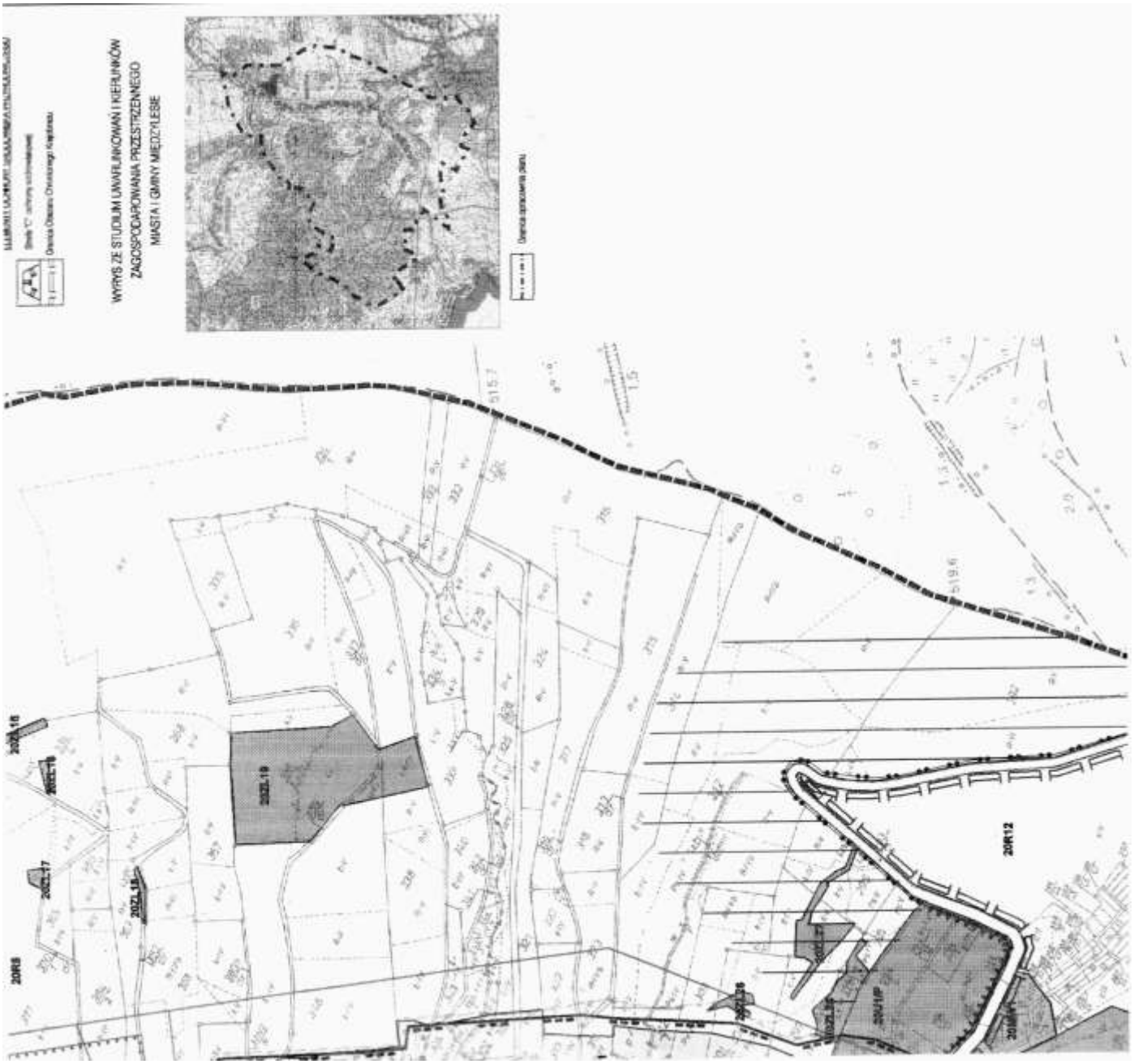
WYRYS ZE STUDIUM UWARUNKOWAŃ I KIERUNKÓW
ZAGOSPODAROWANIA PRZESTRZENNEGO
MIASTA I GMINY MIĘDZYLESIE
20R13
20ZL.16
20ZL.17
20ZL.18
20ZL.19
20R12
20U/P
515.7
519.6

Kolonia Lesica

2021.p3
2021.40
2021.p2
20R29
20R16
20R20
20R21
20R18
20R23
20R25
20R27
20R28
2021.47
2021.48
2021.49
2021.41
2021.42
2021.p1
666.4
666.80

zał. nr 20 RÓŻANKA

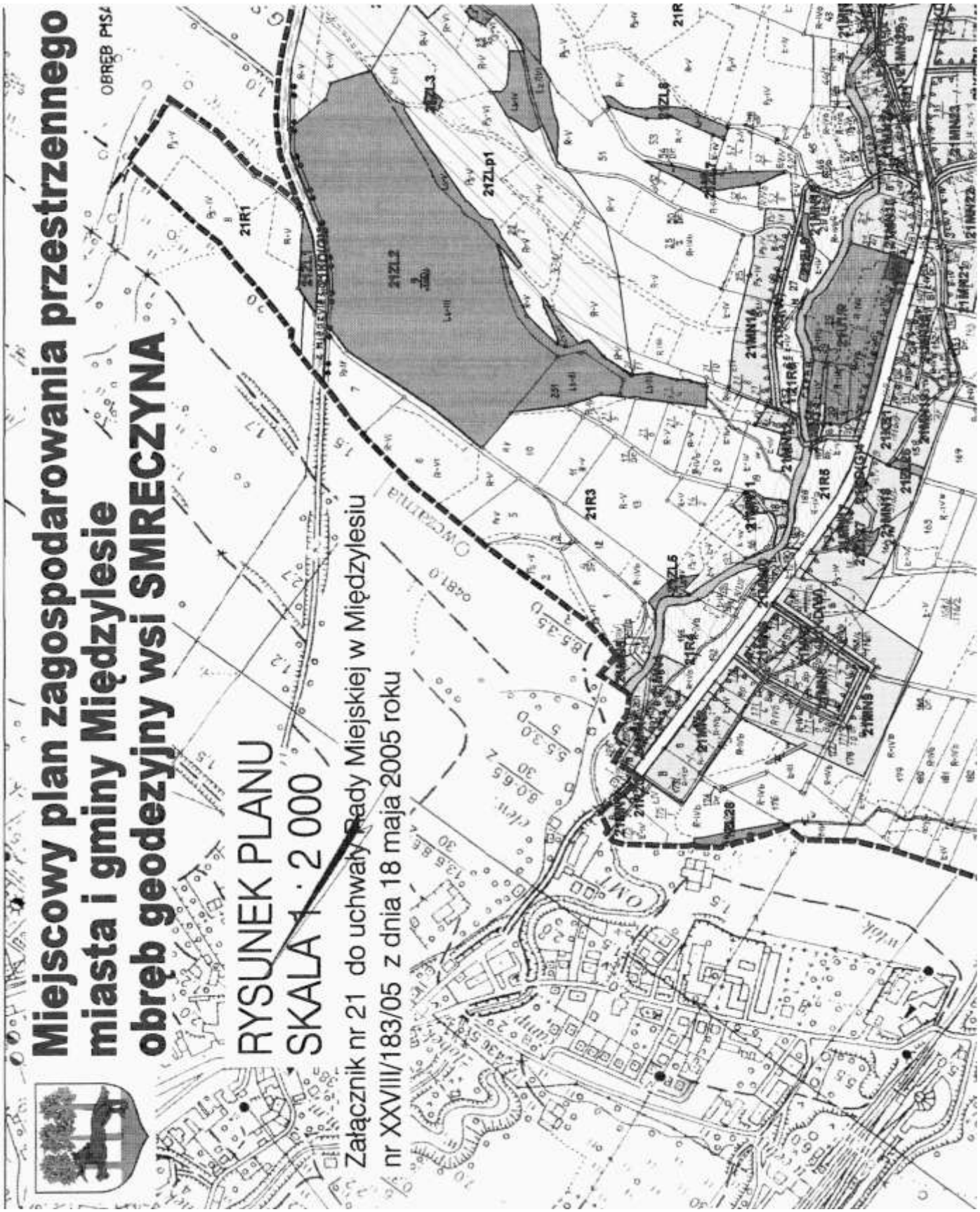
Miejscowy plan zagospodarowania przestrzennego
miasta i gminy Międzylesie
obręb geodezyjny wsi SMRECZYNA
RYSUNEK PLANU
SKALA 1 : 2 000
Załącznik nr 21 do uchwały Rady Miejskiej w Międzylesiu
nr XXVIII/183/05 z dnia 18 maja 2005 roku
OBRĘB PISA
21R1
21ZL1
21ZL2
21ZL3
21ZLp1
21R3
21R4
21R5
21R6
21ZL5
21ZL8
21MN1
21MN3
21MN5
21MN6
21MN8
21MN9
21MN14
21MN22
21MN25
21MR25
21ZL26
21ZL28
OWCZARNIA

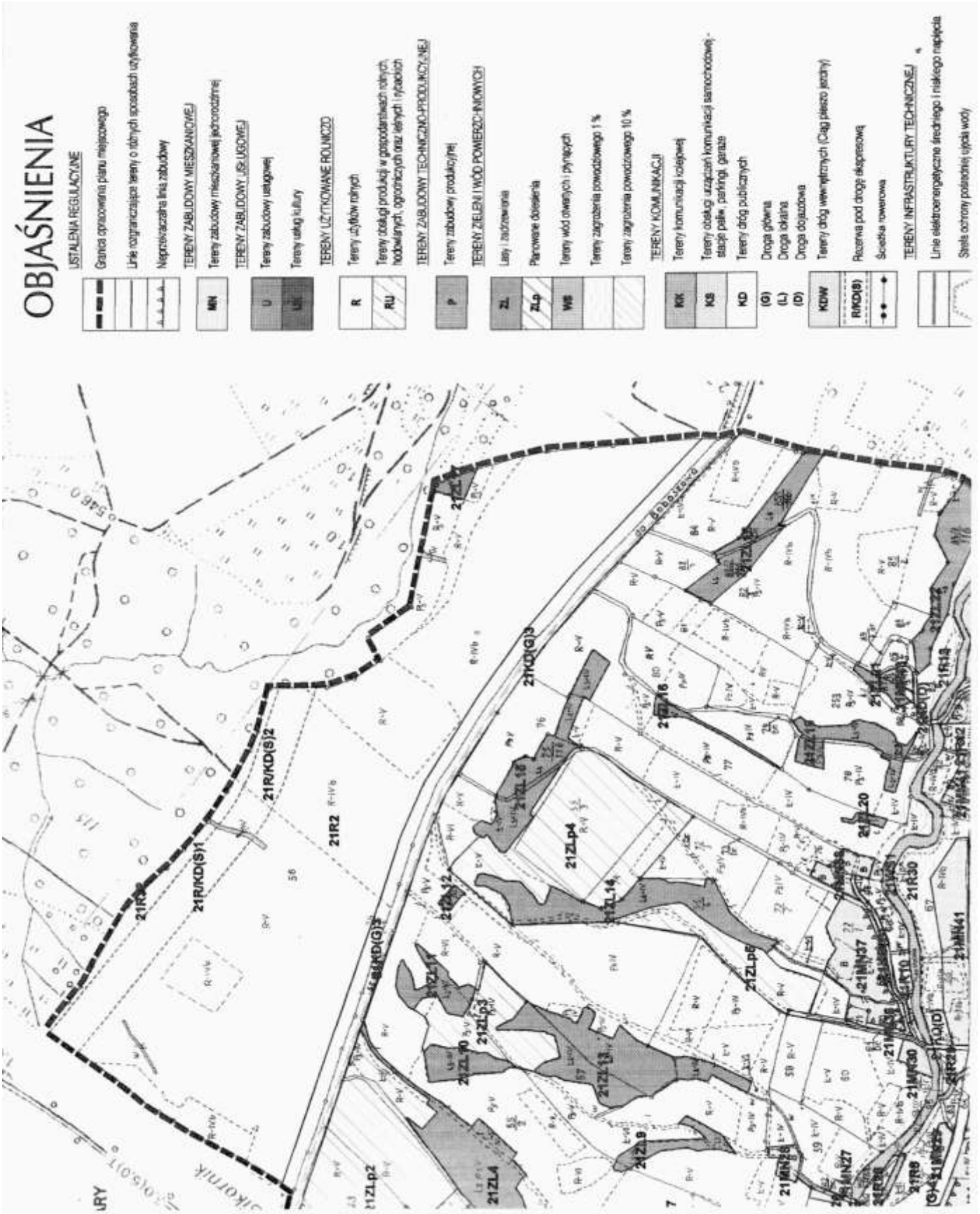
OBJAŚNIENIA
USTALENIA REGULACYJNE
Granica opracowania planu miejscowego
Linie ograniczające tereny o różnych sposobach użytkowania
Nieprzekraczalna linia zabudowy
TERENY ZABUDOWY MIESZKANIOWEJ
MN
Tereny zabudowy mieszkaniowej jednorodzinnej
TERENY ZABUDOWY USŁUGOWEJ
U
Tereny zabudowy usługowej
UK
Tereny usług kultury
TERENY UŻYTKOWANE ROLNICZO
R
Tereny użytków rolnych
RU
Tereny obsługi produkcji w gospodarstwach rolnych, hodowlanych, ogrodniczych oraz leśnych i rybackich
TERENY ZABUDOWY TECHNICZNO-PRODUKCYJNEJ
P
Tereny zabudowy produkcyjnej
TERENY ZIELENI I WÓD POWIERZCHNIOWYCH
ZL
Lasy i zadrzewienia
ZLp
Planowane dosadzenia
Wś
Tereny wód otwartych i płynących
Tereny zagrożenia powodziowego 1 %
Tereny zagrożenia powodziowego 10 %
TERENY KOMUNIKACJI
KK
Tereny komunikacji kolejowej
KS
Tereny obsługi urządzeń komunikacji samochodowej - stacje paliw, parkingi, garaże
KD
Tereny dróg publicznych
(G)
Droga główna
(L)
Droga lokalna
(D)
Droga dojazdowa
KDW
Tereny dróg wewnętrznych (Ciąg pieszo jezdny)
R/KD(S)
Rezerwa pod drogę ekspresową
Ścieżka rowerowa
TERENY INFRASTRUKTURY TECHNICZNEJ
Linie elektroenergetyczne średniego i niskiego napięcia
Strefa ochrony pośredniej ujęcia wody
21R2
21R/KD(S)1
21R/KD(S)2
21KD(G)3
21ZLp4
21ZLp5
21ZL14
21ZL13
21ZL9
21ZL4
21ZLp2
21ZL20
21R30
21MN37
21MN41
21R13
21R9
21MN27
21MN28
21MN30
21KD(D)
21R/KD(G)1
21ZL12
21ZL10
21ZLp3
21ZL16
21ZL15
21ZL18
21ZL19
21ZL2
21R2
21R3
21R/KD(S)1
21R/KD(S)2
21KD(G)3
21ZLp4
21ZLp5
21ZL14
21ZL13
21ZL9
21ZL4
21ZLp2
21ZL20
21R30
21MN37
21MN41
21R13
21R9
21MN27
21MN28
21MN30
21KD(D)
21R/KD(G)1
21ZL12
21ZL10
21ZLp3
21ZL16
21ZL15
21ZL18
21ZL19
21ZL2
21R2
21R3

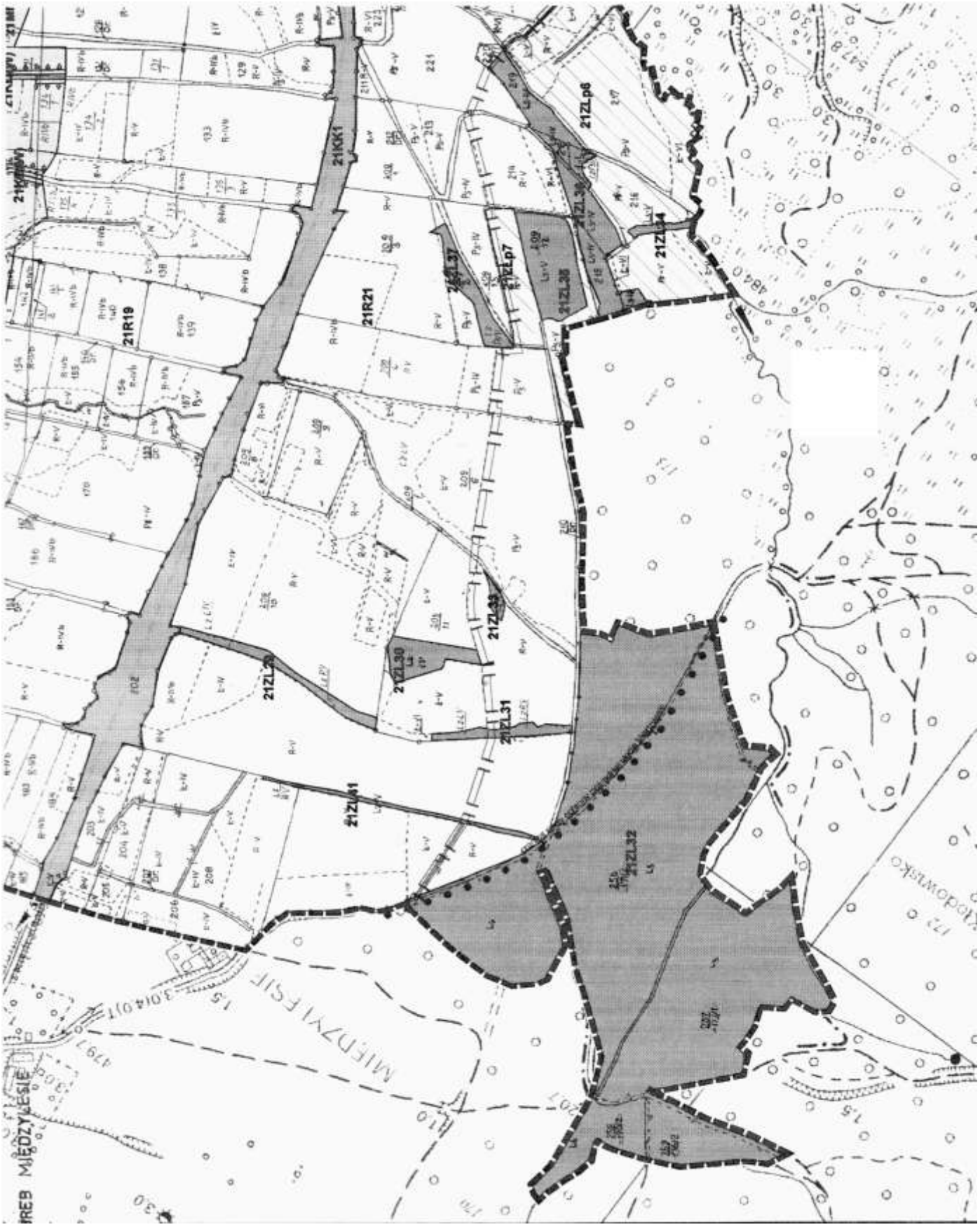
21KK1
21R19
21R21
21ZL37
21ZLp7
21ZL38
21ZLp6
21ZL34
21ZL33
21ZL30
21ZL31
21ZL32
MIĘDZYLESIE

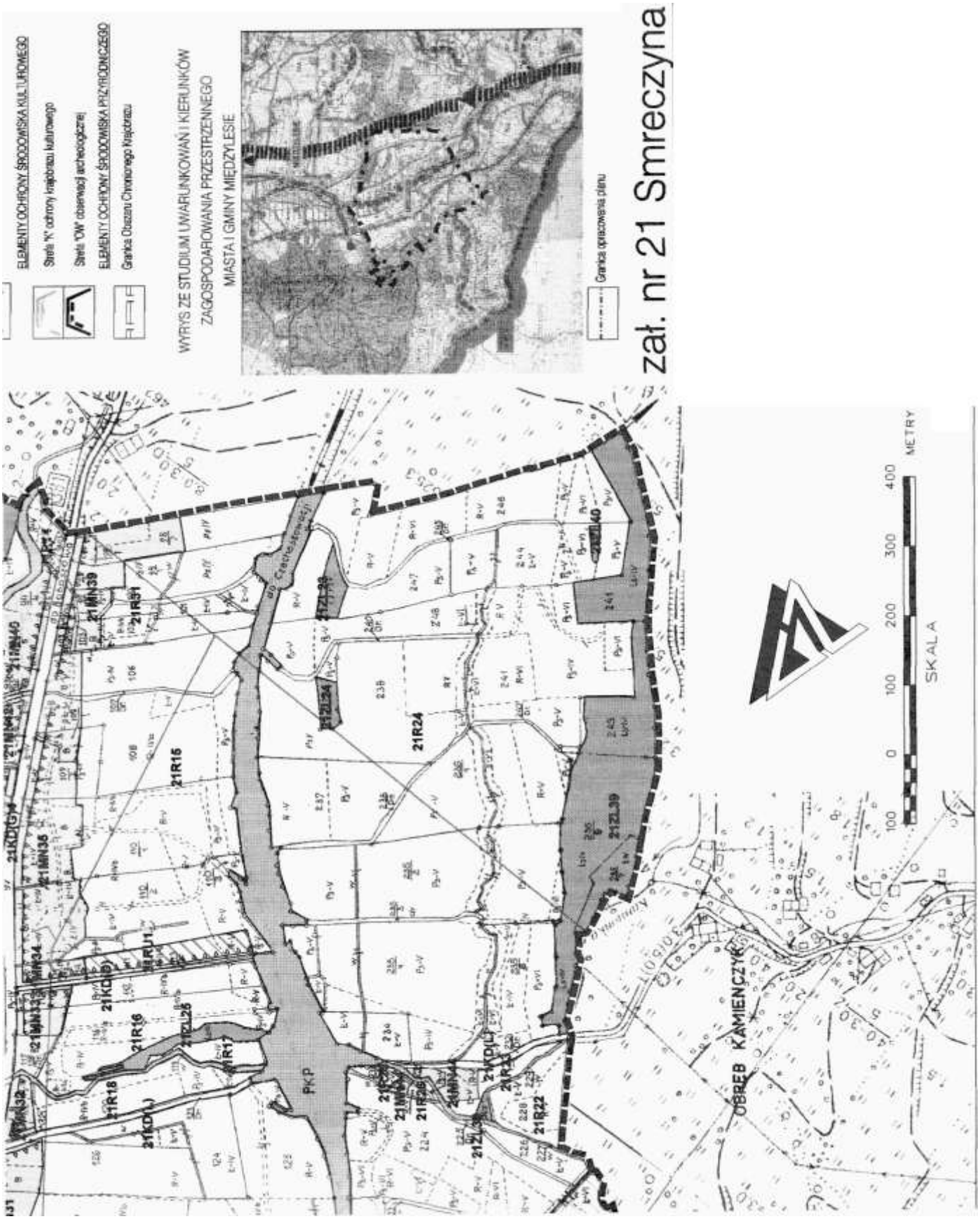
ELEMENTY OCHRONY ŚRODOWISKA KULTUROWEGO
Strefa "K" ochrony krajobrazu kulturowego
Strefa "OW" obserwacji archeologicznej
ELEMENTY OCHRONY ŚRODOWISKA PRZYRODNICZEGO
Granica Obszaru Chronionego Krajobrazu
WYRYS ZE STUDIUM UWARUNKOWAŃ I KIERUNKÓW
ZAGOSPODAROWANIA PRZESTRZENNEGO
MIASTA I GMINY MIĘDZYLESIE
Granica opracowania planu
zał. nr 21 Smreczyna
PKP
OBRĘB KAMIENCZYK
SKALA
METRY
0
100
200
300
400

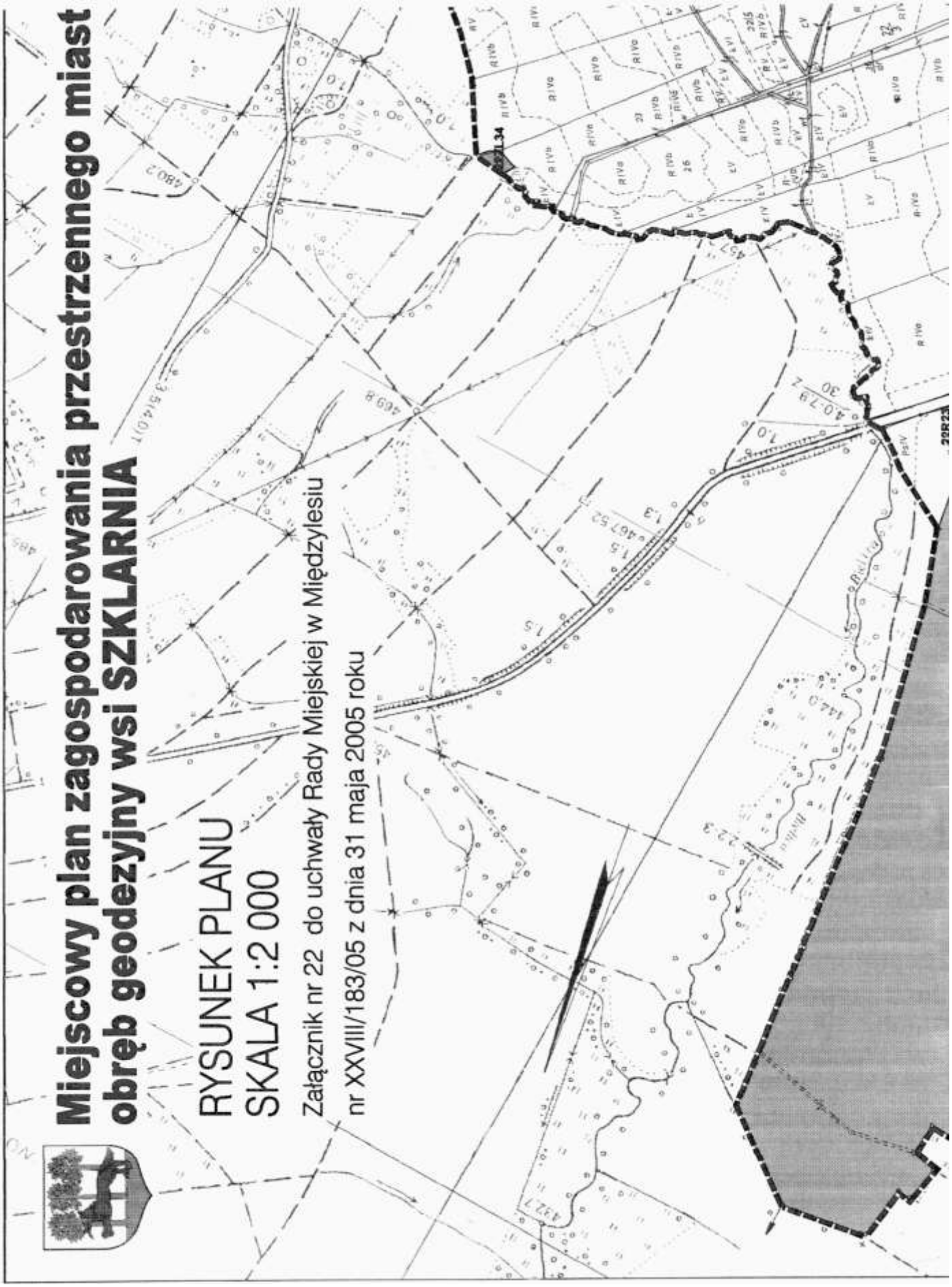
Miejscowy plan zagospodarowania przestrzennego miast
obręb geodezyjny wsi SZKLARNIA
RYSUNEK PLANU
SKALA 1:2 000
Załącznik nr 22 do uchwały Rady Miejskiej w Międzylesiu
nr XXVIII/183/05 z dnia 31 maja 2005 roku

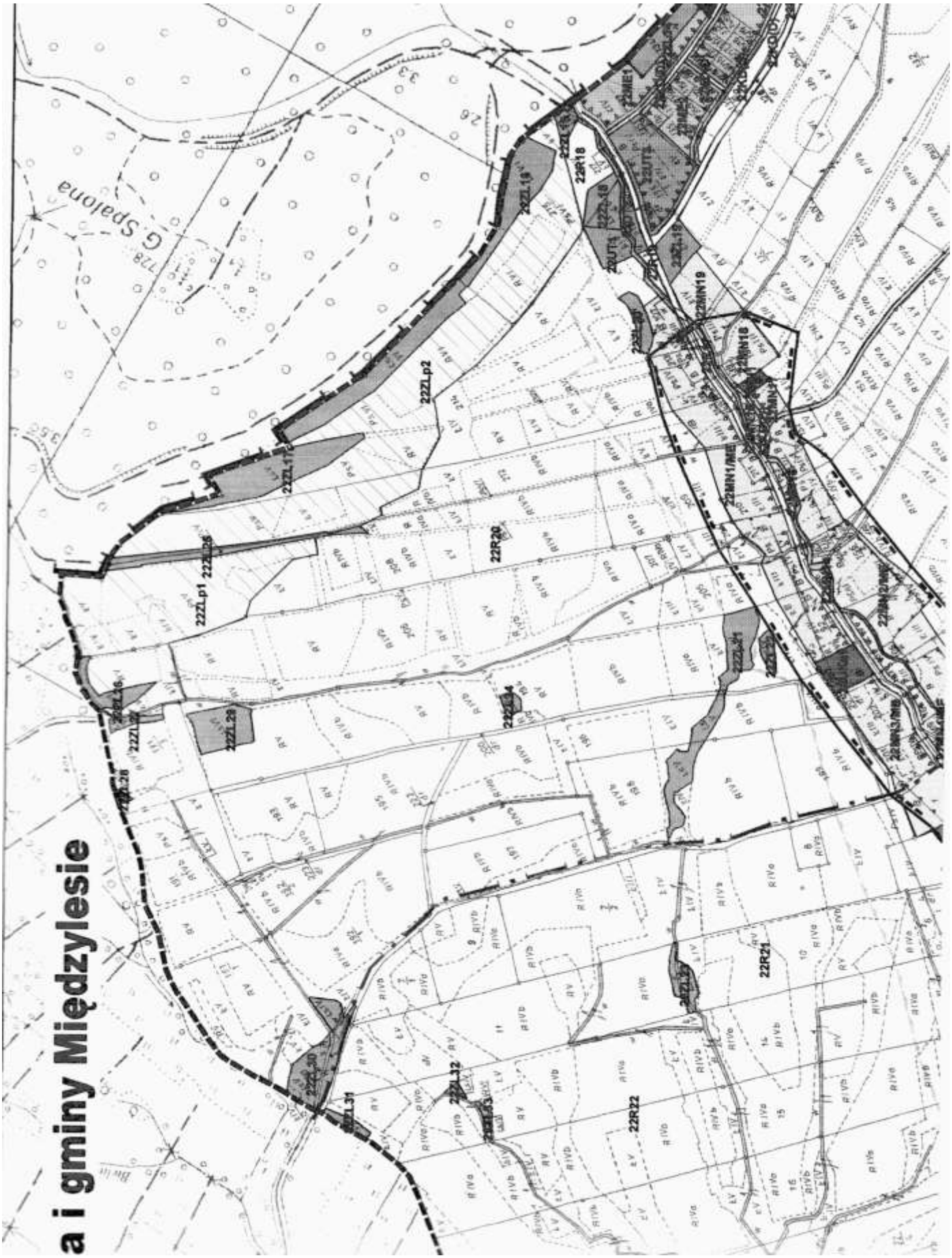
a i gminy Międzylesie
G. Spałona
22ZL.p1
22ZL.p2
22R20
22R21
22R22
22R18
22ZL.31
22ZL.32
22ZL.33
22ZL.30
22ZL.29
22ZL.28
22ZL.26
22ZL.17
22ZL.18
22ZL.19
22ZL.20
22ZL.21
22ZL.16
22ZL.15
22ZL.14
22MN1/ME
22MN18
22MN19
22MN3/MN
22ME1
22UT1
22UT3
22QUT

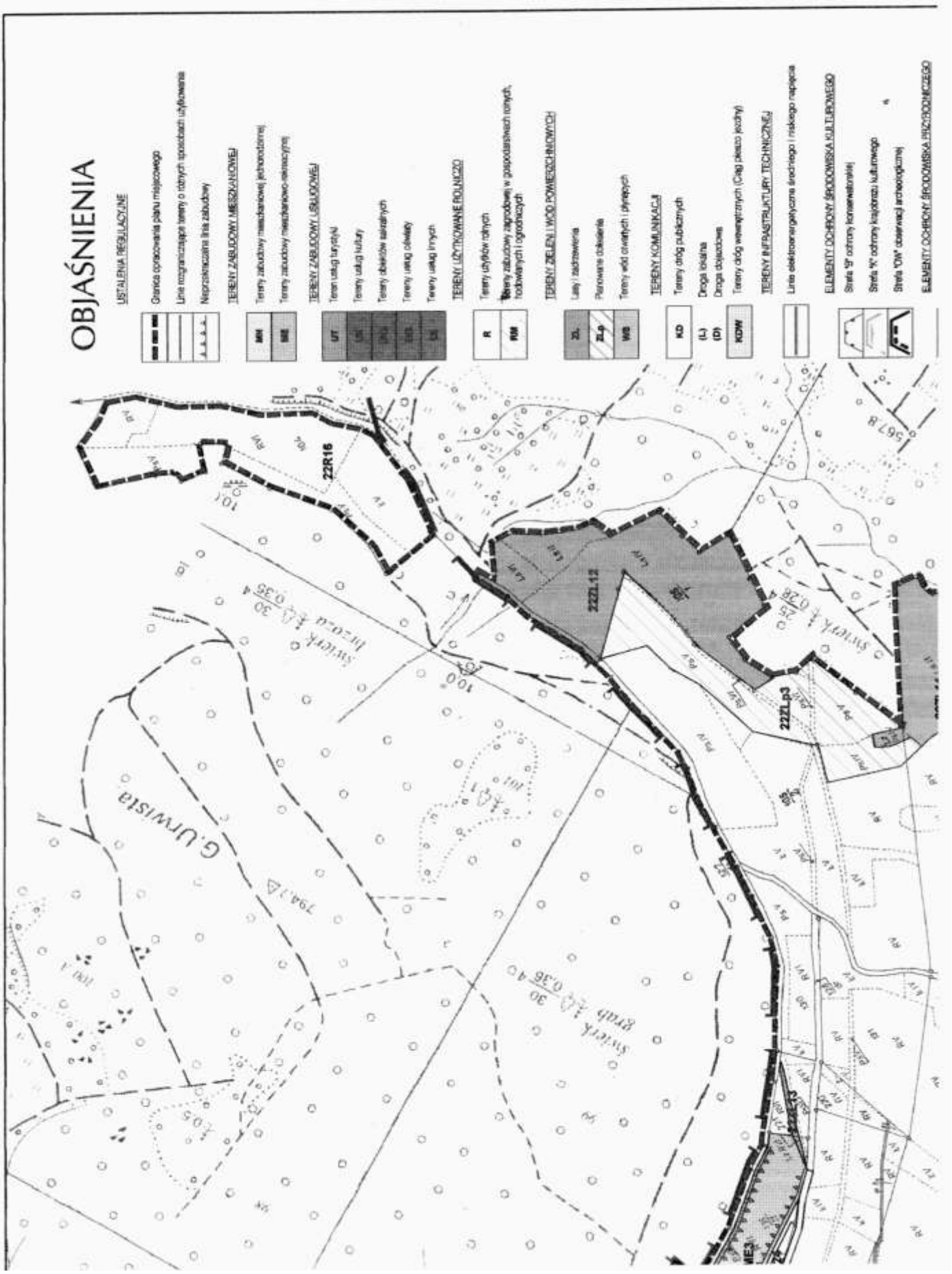
OBJAŚNIENIA
USTALENIA REGULACYJNE
Granica opracowania planu miejscowego
Linie rozgraniczające tereny o różnych sposobach użytkowania
Nieprzekraczalna linia zabudowy
TERENY ZABUDOWY MIESZKANIOWEJ
MW
MN
Tereny zabudowy mieszkaniowej jednorodzinnej
Tereny zabudowy mieszkaniowo-rekreacyjnej
TERENY ZABUDOWY USŁUGOWEJ
UT
Teren usług turystyki
Tereny usług kultury
Tereny obiektów sakralnych
Tereny usług oświaty
Tereny usług innych
TERENY UŻYTKOWANE ROLNICZO
R
Tereny użytków rolnych
RM
Tereny zabudowy zagrodowej w gospodarstwach rolnych, rodzinnych i ogrodniczych
TERENY ZIELENI I WÓD POWIERZCHNIOWYCH
ZL
Lasy / zadrzewienia
ZLp
Planowane działania
WS
Tereny wód otwartych i płynących
TERENY KOMUNIKACJI
KD
Tereny dróg publicznych
(L)
Droga lokalna
(D)
Droga dojazdowa
KDW
Tereny dróg wewnętrznych (Ciąg pieszo jezdny)
TERENY INFRASTRUKTURY TECHNICZNEJ
Linia elektroenergetyczna średniego i niskiego napięcia
ELEMENTY OCHRONY ŚRODOWISKA KULTUROWEGO
Strefa "S" ochrony konserwatorskiej
Strefa "K" ochrony krajobrazu kulturowego
Strefa "OW" obserwacji archeologicznej
ELEMENTY OCHRONY ŚRODOWISKA PRZYRODNICZEGO
22R16
22ZL12
22ZLp3
G. Urwista
Szlak
Strzelk
Strzelk
567 R

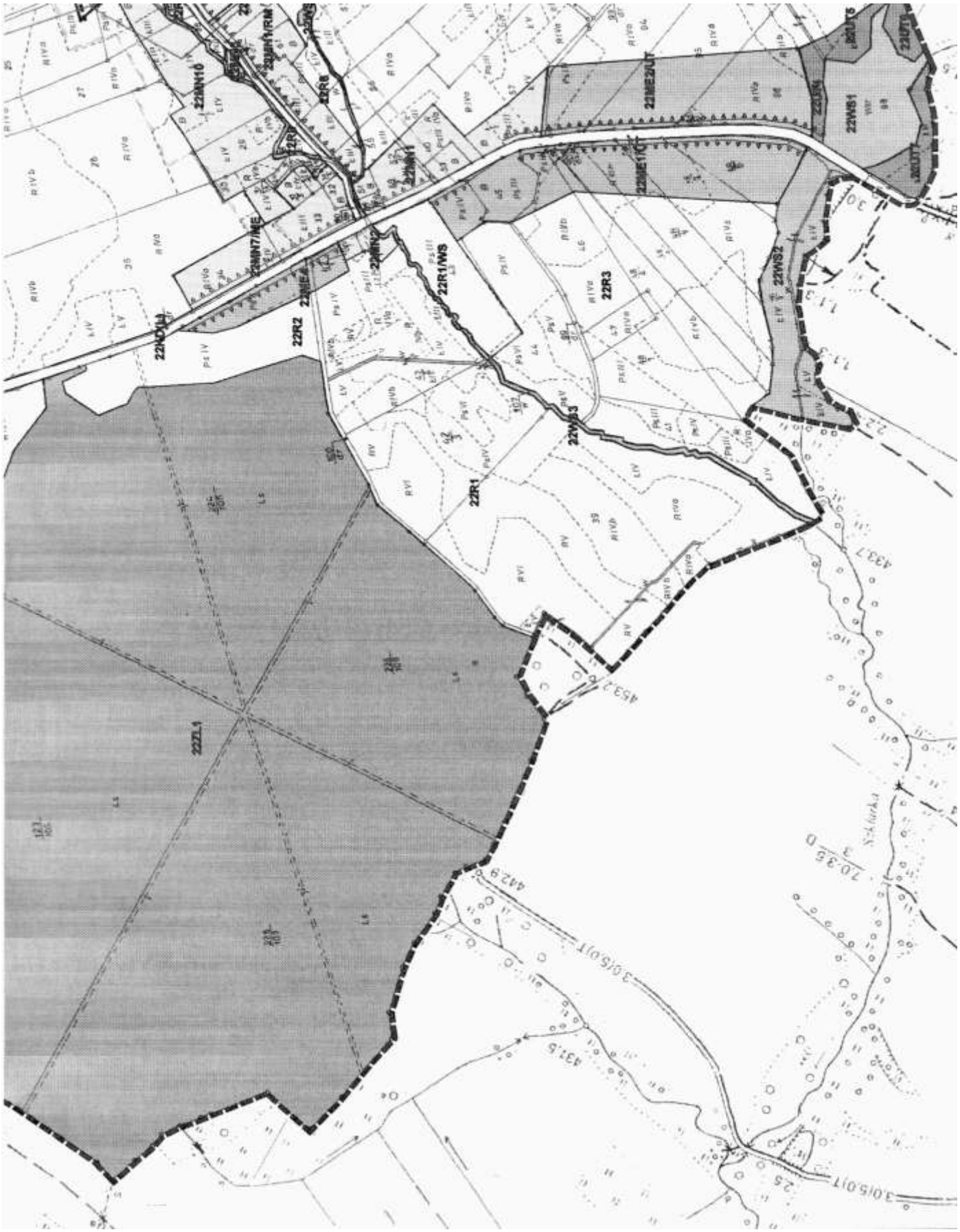
22R1/WS
22R2
22R3
22R1
22WS3
22WS2
22WS1
22ZL.1
22NDUT
22MN7/ME
22MN10
22R8
22MN1
22MEZ/UT
22ME1/UT
22UT6
22UT7
22UT5
22UT1
22UT2
22UT3
22UT4
Szkółka

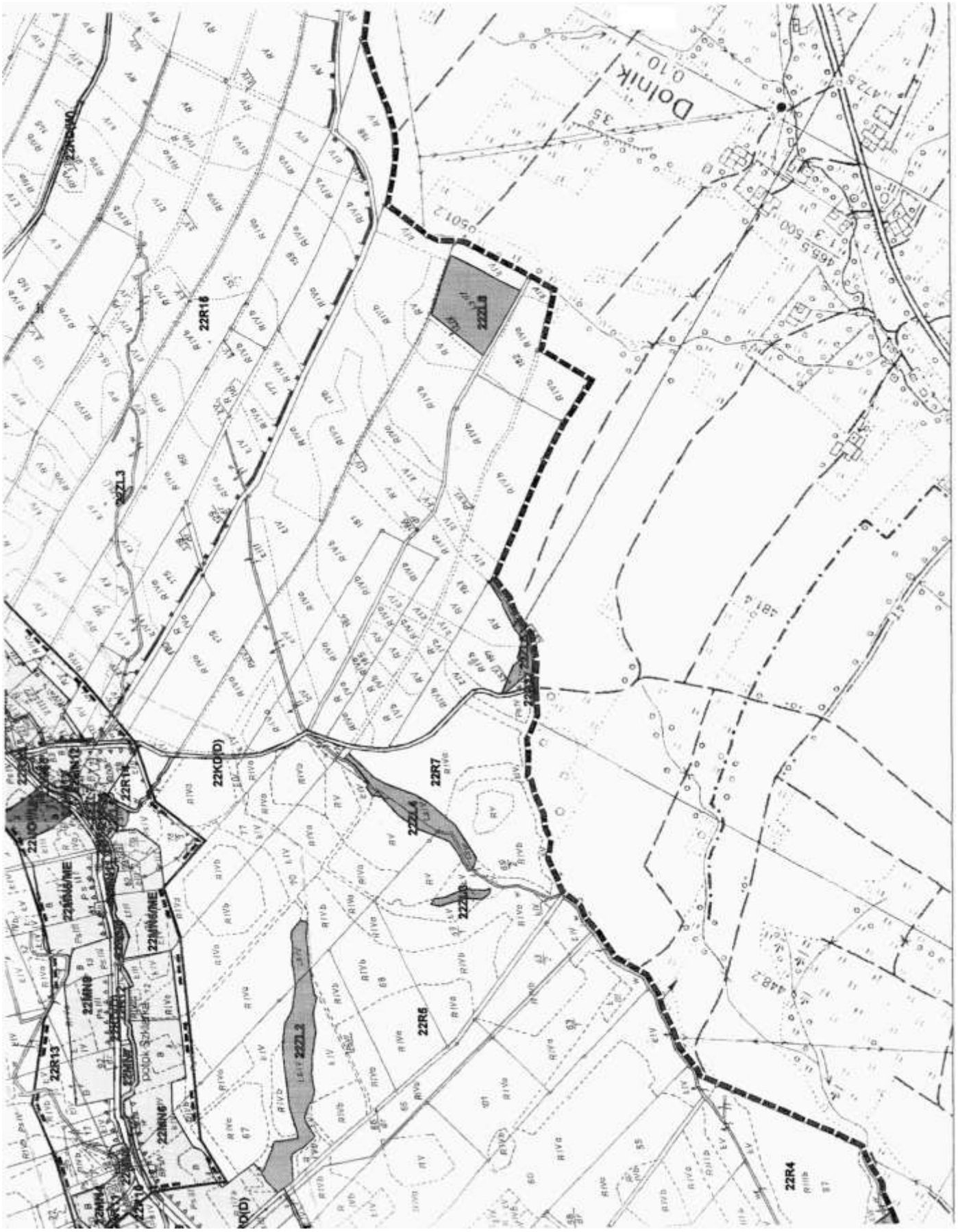
Dolnik
22R16
22ZL3
22R7
22R6
22R4
22R13
23K0(D)

Granica Śnieżnickiego Parku Krajobrazowego
Otulina Śnieżnickiego Parku Krajobrazowego
WYRYS ZE STUDIUM UWARUNKOWAŃ I KIERUNKÓW
ZAGOSPODAROWANIA PRZESTRZENNEGO
MIASTA I GMINY MIĘDZYLESIE
Granica opracowania planu
zał. nr 22 Szklarnia
22RM1
22RM2
22ZL
22ZS
SKALA
METRY
0
100
200
300
400

Załącznik nr 23 do uchwały Rady Miejskiej w Międzylesiu z dnia 31 maja 2005 r. (poz. 2811)

Rozstrzygnięcie o sposobie rozpatrzenia uwag do projektu miejscowego planu zagospodarowania przestrzennego miasta i gminy międzylesie

Rozstrzygnięcia dokonano na podstawie art. 20 ust. 1 ustawy z dnia 27 marca 2003 r. o planowaniu i zagospodarowaniu przestrzennym (Dz. U. 80 poz. 717 ze zm.)

Złożone uwagi do projektu miejscowego planu zagospodarowania przestrzennego miasta i gminy międzylesie rozpatruje się w sposób następujący:

1) Złożoną przez Pana Mirosława Walilko uwagę dotyczącą działek nr 197/7 i 217/2 w Różance – **uwzględnia się**.
2) Złożoną przez Eugeniusza Kuriatę uwagę dotyczącą działek nr 26, 28, 29, 30 w Niemojowie – **uwzględnia się**
3) Złożoną przez Pana Waldemara Ozimka uwagę dotyczącą działki nr 260 w Nagodzicach – **uwzględnia się**
4) Złożoną przez Pania Gabielę Zubek uwagę dotyczącą działek nr 257, 260 w Kamieńczyku – **uwzględnia się**
5) Złożoną przez Pana Bartłomieja Błażejewskiego uwagę dotyczącą działek nr 234, 135 w Smreczynie – **uwzględnia się**
6) Złożoną przez Pana Jerzego Kosacza uwagę dotyczącą działki nr 335 w Międzylesiu – **uwzględnia się**
7) Złożoną przez Pana Czesława Wołka uwagę dotyczącą działki nr 94/3 w Nowej Wsi – **uwzględnia się**
8) Złożoną przez Pana Eugeniusza Radziewińskiego uwagę dotyczącą działki nr 305/5 w Pisarach – **uwzględnia się**
9) Złożoną przez Pana Henryka Mądry uwagę dotyczącą działki nr 67 w Smreczynie – **uwzględnia się**
10) Złożoną przez Pana Sebastiana Mądry uwagę dotyczącą działek nr 188, 189 w Smreczynie – **nie uwzględnia się**
11) Złożoną przez Państwa Magdalenę Margoń i Jerzego Trzaska uwagę dotyczącą działki nr 133 w Jodłowie – **uwzględnia się**
12) Złożoną przez Pana Wojciecha Stychowskiego uwagę dotyczącą działki nr 124/1 w Jodłowie– **uwzględnia się**
13) Złożoną przez Pana Adama Berezowskiego uwagę dotyczącą działki nr 562 w Długopolu Górnym – **uwzględnia się**
14) Złożoną przez Pana Jana Łuszczaka uwagę dotycząca działek nr 26, 29/4, 29/5, 38, 39 29/6, 196/4, w Pisarach i 17 i 18 w Jodłowie - **uwzględnia się,** dotycząca działek nr 44/2, 3/2, 2, 4, 7/1 w Pisarach – **nie uwzględnia się**
15) Złożoną przez Pana Jerzego Błażejewskiego uwagę dotyczącą działki nr 69 w Międzylesiu– **nie uwzględnia się**
16) Złożoną przez Pana Czesława Muczyńskiego uwagę dotyczącą działek nr 126/4, 129/2, 167/8, 167/9, 167/10 w Nowej Wsi– **uwzględnia się** w części

17) Złożoną przez Pana Franciszka Szurę uwagę dotyczącą działki nr 200 w Roztokach– **uwzględnia się**

18) Złożoną przez Pana Macieja Pawlaka uwagę dotyczącą działki nr 90 w Jodłowie– **uwzględnia się**

19) Złożoną przez Pana Jarosława Kanieskiego uwagę dotyczącą działki nr 230 w Smreczynie– **uwzględnia się**

20) Złożoną przez Panią Elżbietę Tywuschik uwagę dotyczącą działek nr 301, 302/1, 304, 215 w Lesicy– **uwzględnia się**

21) Złożoną firmę Djamil Saoudi Racom s.c. uwagę dotyczącą działki nr 947 w Długopolu Górnym– **uwzględnia się**

22) Złożoną przez Pana Państwa Andrzeja Błęckiego, Elżbietę i Dariusza Nazarczyk, Iwonę i Dariusza Oborskich, Romualda i Grzegorza Świerkowskich, Violettę i Roberta Wojciechowskich uwagę dotyczącą działek 137/15, 137/13, 317/14, 137/7, 137/8, 137/9, 137/10, 137/11, 137/12, 137/17, 137/22 w Nowej Wsi – **uwzględnia się**

23) Złożoną Pana Dariusza Wiśniewskiego uwagę dotyczącą działki nr 268 w Nagodzicach– **uwzględnia się**

24) Złożoną Panią Halinę Włoszczyńska uwagę dotyczącą działki nr 330/1 w Międzylesiu– **uwzględnia się**

25) Złożoną Pana Eugeniusza Kuriatę uwagę dotyczącą działęk nr10/1, 7, 13, 16, 34, 36/1, 205 w Niemojowie– **uwzględnia się** w części

26) Złożoną Roberta Michnię uwagę dotyczącą działki nr 274/2 w Różańce– **uwzględnia się**

Załącznik nr 24 do uchwały Rady Miejskiej w Międzylesiu z dnia 31 maja 2005 r. (poz. 2811)

Rozstrzygnięcie o sposobie realizacji, zapisanych w planie, inwestycji w zakresie infrastruktury technicznej należącej do zadań własnych gminy oraz zasadach ich finansowania

Rozstrzygnięcia dokonano na podstawie art. 20 ust. 1 ustawy z dnia 27 marca 2003 r. o planowaniu i zagospodarowaniu przestrzennym (Dz. U. 80 poz. 717 ze zm.)

1. W związku z uchwaleniem miejscowego planu zagospodarowania przestrzennego miasta i gminy Międzylesie konieczna będzie realizacja infrastruktury w zakresie: dróg dojazdowych, kanalizacji i wodociągów.
Na terenie opracowania w związku z rozwojem terenów przeważnie w uzupełnieniu istniejącej zabudowy, a wiec również wykorzystujących istniejącą infrastrukturę, nakłady związane ze skutkami finansowymi planu w zakresie infrastruktury wynikają z potrzeby realizacji nie istniejącej na terenie infrastruktury. Realizacja brakującej w istniejącej zabudowie sieci infrastruktury technicznej wynikała już ze wcześniejszego planu miejscowych i ze stanu istniejącego.
Możliwości pozyskania dochodów w związku z wyposażeniem w infrastrukturę techniczna w postaci opłat adiacenckich są nieznaczne i nie wystarczą nawet na pokrycie 20 % kosztów jej realizacji.

2. W pierwszej kolejności należy podjąć realizację infrastruktury w miejscowościach:
a) położonych najbliżej istniejącej infrastruktury i o najdogodniejszych finansowo możliwościach jej realizacji,
b) charakteryzujących się wzrostem dynamiki rozwoju jednostki i wzrostem zapotrzebowania,
c) dużym Istniejącym zapotrzebowaniem, (wielkość miejscowości).

3. W przypadku przeprowadzanych przebudowy dróg należy dokonać analizy potrzeb realizacji infrastruktury podziemnej, w tym przypadku kanalizacji sanitarnej, i realizacje kanalizacji przeprowadzić wyprzedzająco lub w trakcie przebudowy drogi.

Należy podkreślić, że ustalenia planu miejscowego – nie stanowią decyzji inwestycyjnych a jedynie dyspozycje przestrzenne umożliwiające wprowadzenie inwestycji na określonych zasadach. Realizacja ustaleń zawartych w projekcie planu uzależniona jest od możliwości finansowych gminy ze względu na ich finansowanie z budżetu gminy.

3. Zasady finansowania
Realizacja infrastruktury technicznej następować będzie ze środków własnych gminy (z wykorzystaniem pozyskiwanych opłat planistycznych i adiacenckich) oraz wszelkich środków pomocowych, funduszy unijnych z możliwością partycypacji inny jednostek organizacyjnych.

Egzemplarze bieżące i z lat ubiegłych oraz załączniki można nabywać:
1) w punktach sprzedaży:
– Dolnośląskiego Urzędu Wojewódzkiego we Wrocławiu, 50-951 Wrocław, pl. Powstańców Warszawy 1, tel. 0-71/340-64-74,
– Dolnośląskiego Urzędu Wojewódzkiego we Wrocławiu Delegatura w Jeleniej Górze, 58-560 Jelenia Góra, ul. Hirszfelda 15A, tel. 0-75/764-72-99,
– Dolnośląskiego Urzędu Wojewódzkiego we Wrocławiu Delegatura w Legnicy, 59-220 Legnica, ul. F. Skarbka 3, tel. 0-76/856-08-00 w. 401,
– Dolnośląskiego Urzędu Wojewódzkiego we Wrocławiu Delegatura w Wałbrzychu, 58-300 Wałbrzych, ul. Słowackiego 23a–24, tel. 0-74/849-40-70,

2) w przypadku prenumeraty, na podstawie nadesłanego zamówienia w Dolnośląskim Urzędzie Wojewódzkim we Wrocławiu – Zakładzie Obsługi Urzędu, 55-951 Wrocław, pl. Powstańców Warszawy 1, tel. 0-71/340-62-02.

Zbiory Dziennika Urzędowego wraz ze skorowidzami wyłożone są do powszechnego wglądu w Bibliotece Urzędowej Dolnośląskiego Urzędu Wojewódzkiego, pl. Powstańców Warszawy 1, 50-951 Wrocław, tel. 0-71/340-62-54. Strony tytułowe zawierające spisy treści wydawanych dzienników dostępne są w Internecie na stronie: http://www.duw.pl//dzienn.htm

Wydawca: Wojewoda Dolnośląski
Redakcja: Wydział Prawny i Nadzoru Dolnośląskiego Urzędu Wojewódzkiego,
Redakcja Dziennika Urzędowego Województwa Dolnośląskiego, 50-951 Wrocław, pl. Powstańców Warszawy 1, tel. 340-66-21
Skład, druk i rozpowszechnianie: Dolnośląski Urząd Wojewódzki we Wrocławiu – Zakład Obsługi Urzędu, 50-951 Wrocław, pl. Powstańców Warszawy 1
Dystrybucja: tel. 0-71/340-62-02

Tłoczono z polecenia Wojewody Dolnośląskiego
w Dolnośląskim Urzędzie Wojewódzkim we Wrocławiu – Zakładzie Obsługi Urzędu
50-951 Wrocław, pl. Powstańców Warszawy 1

nakład 75 egz. PL ISSN 0239-8362 Cena **60,49 zł** (w tym 7% VAT)