



MPZP rej. ul. HOZEJ I KUJAWSKIEJ
ZAC. GRAF. DO UCHWAŁY
RM w ZLOTORYI
nr XI/1/375/2002

25 30 32 38

31

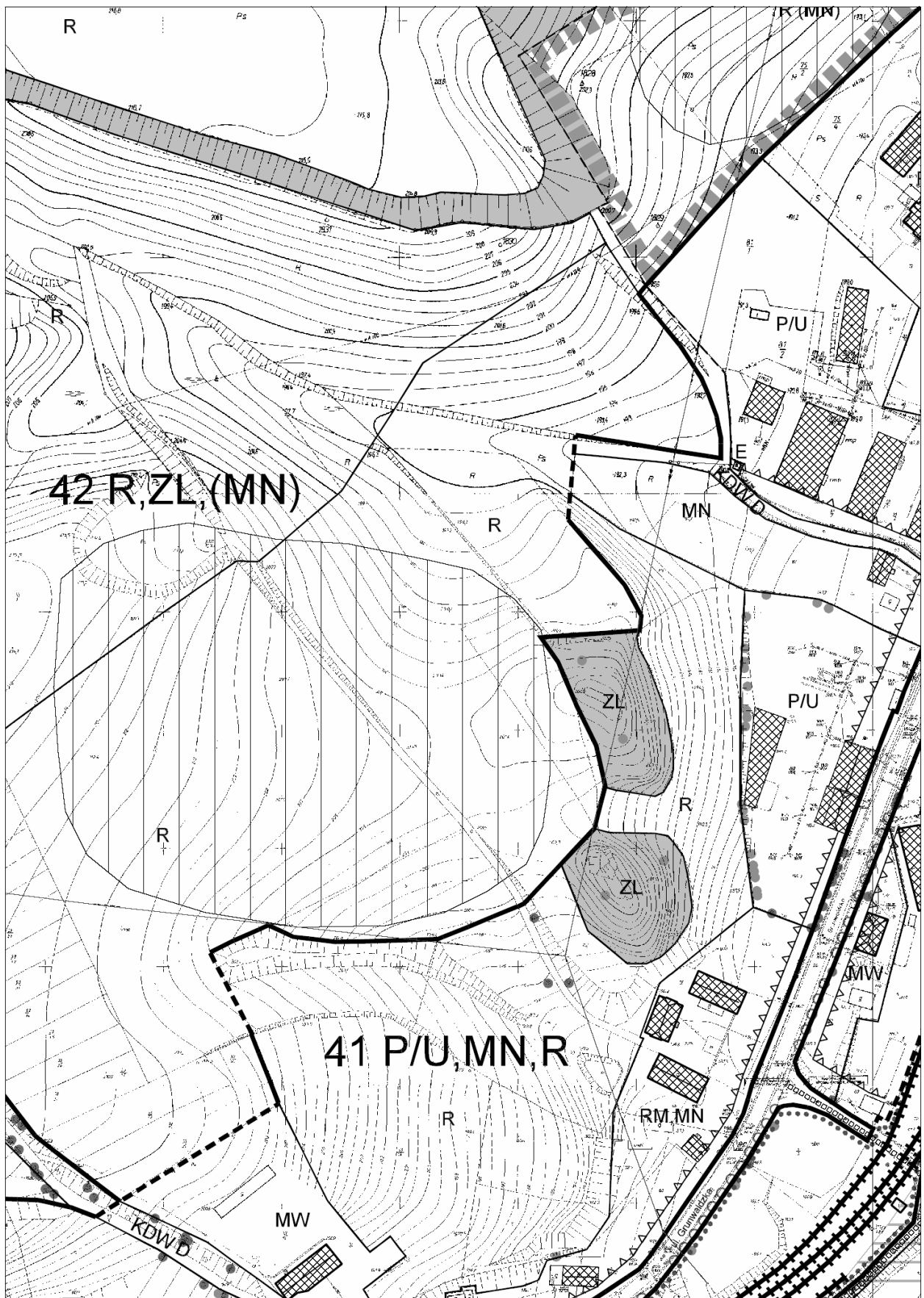


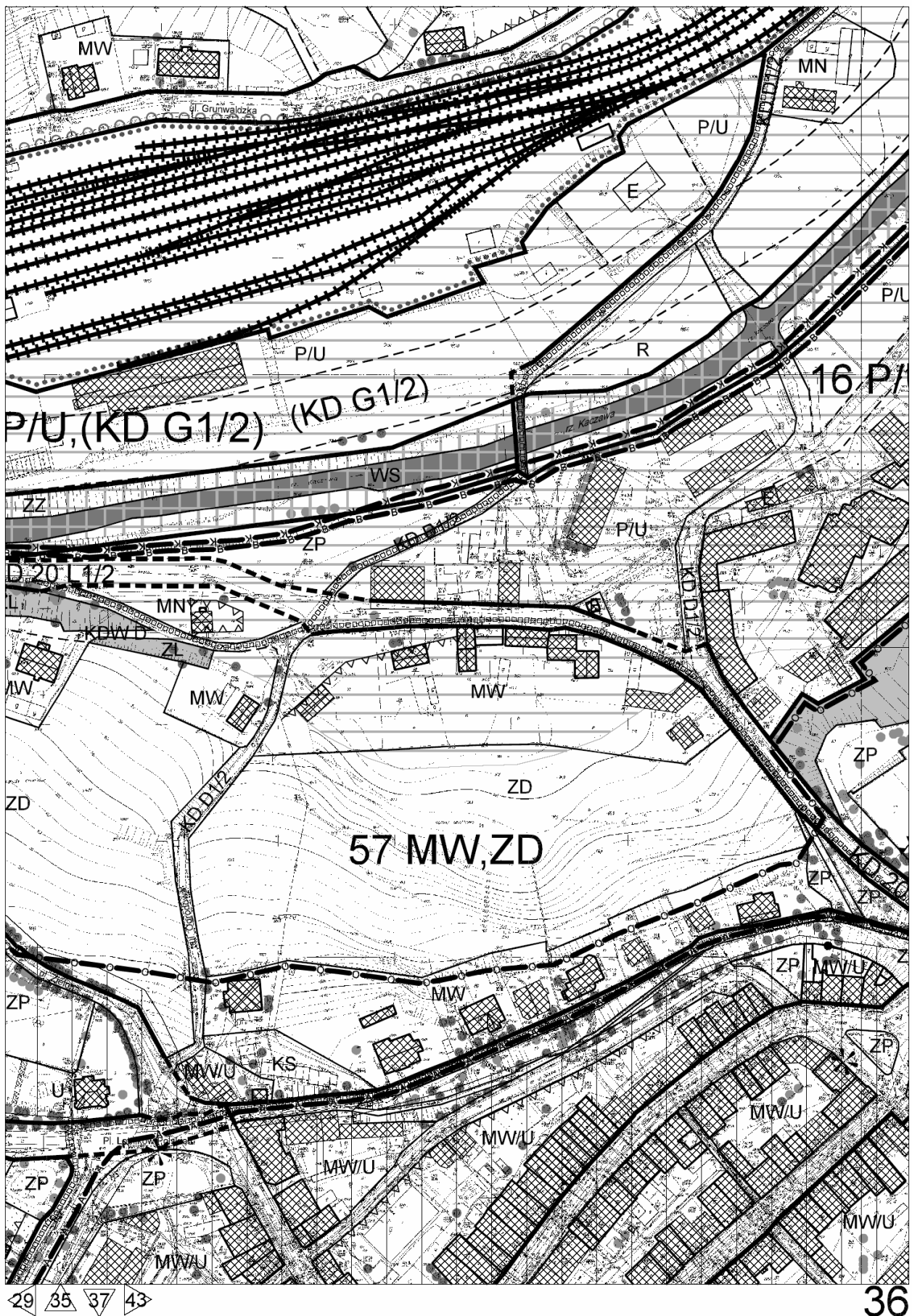
I KIERUNKÓW ZESTRZENNEGO



27 35 41

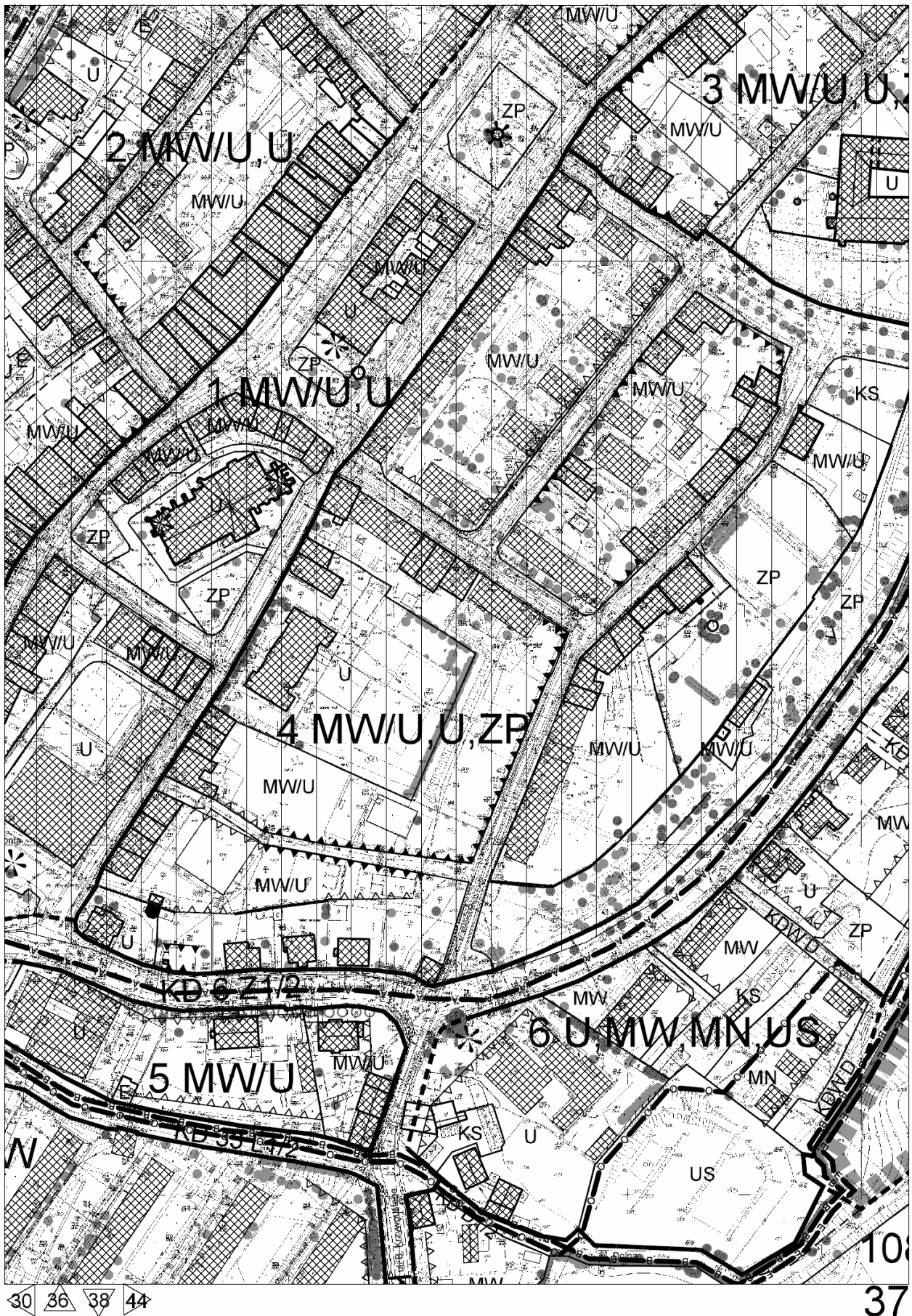
34





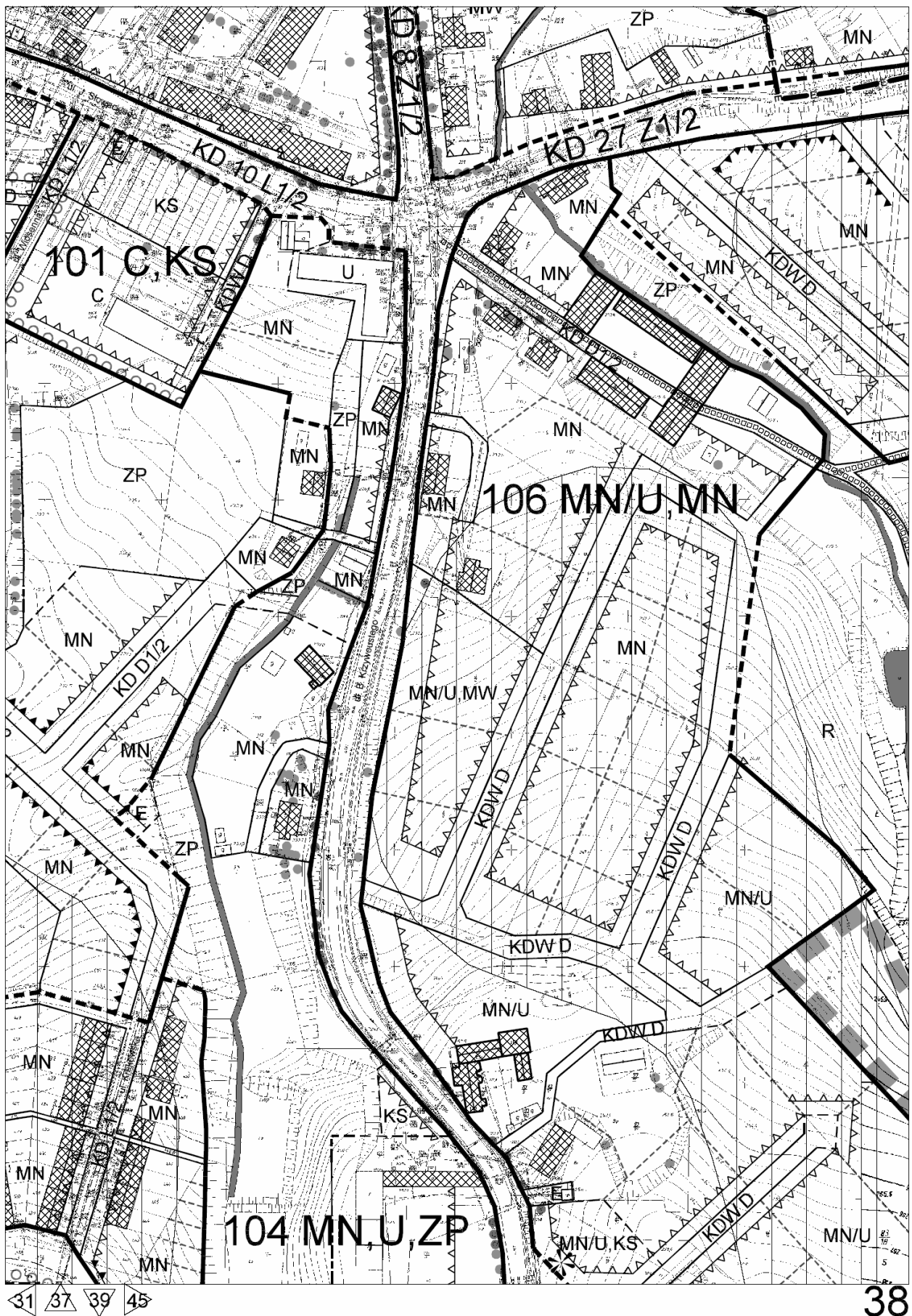
29 35 37 43

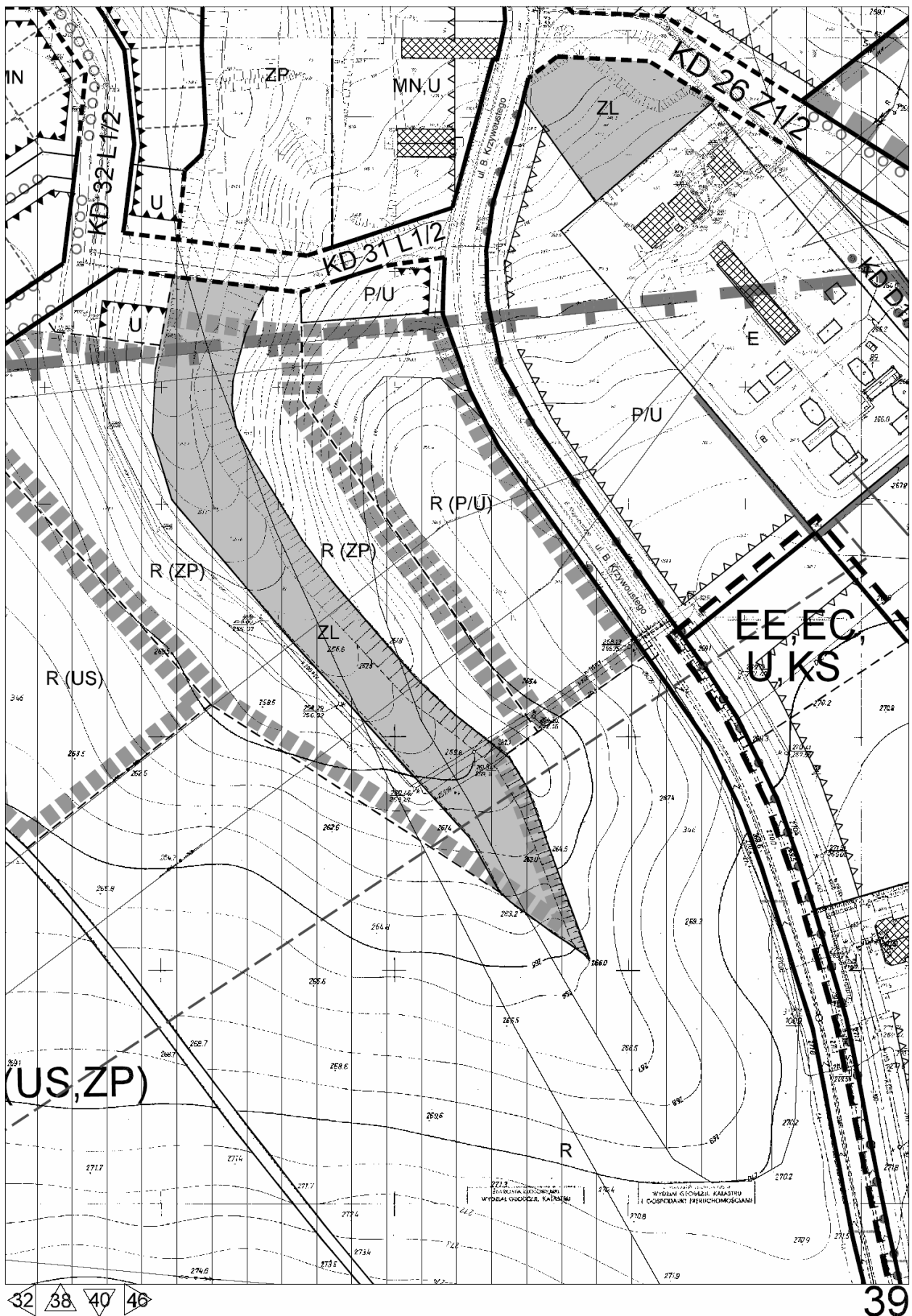
36

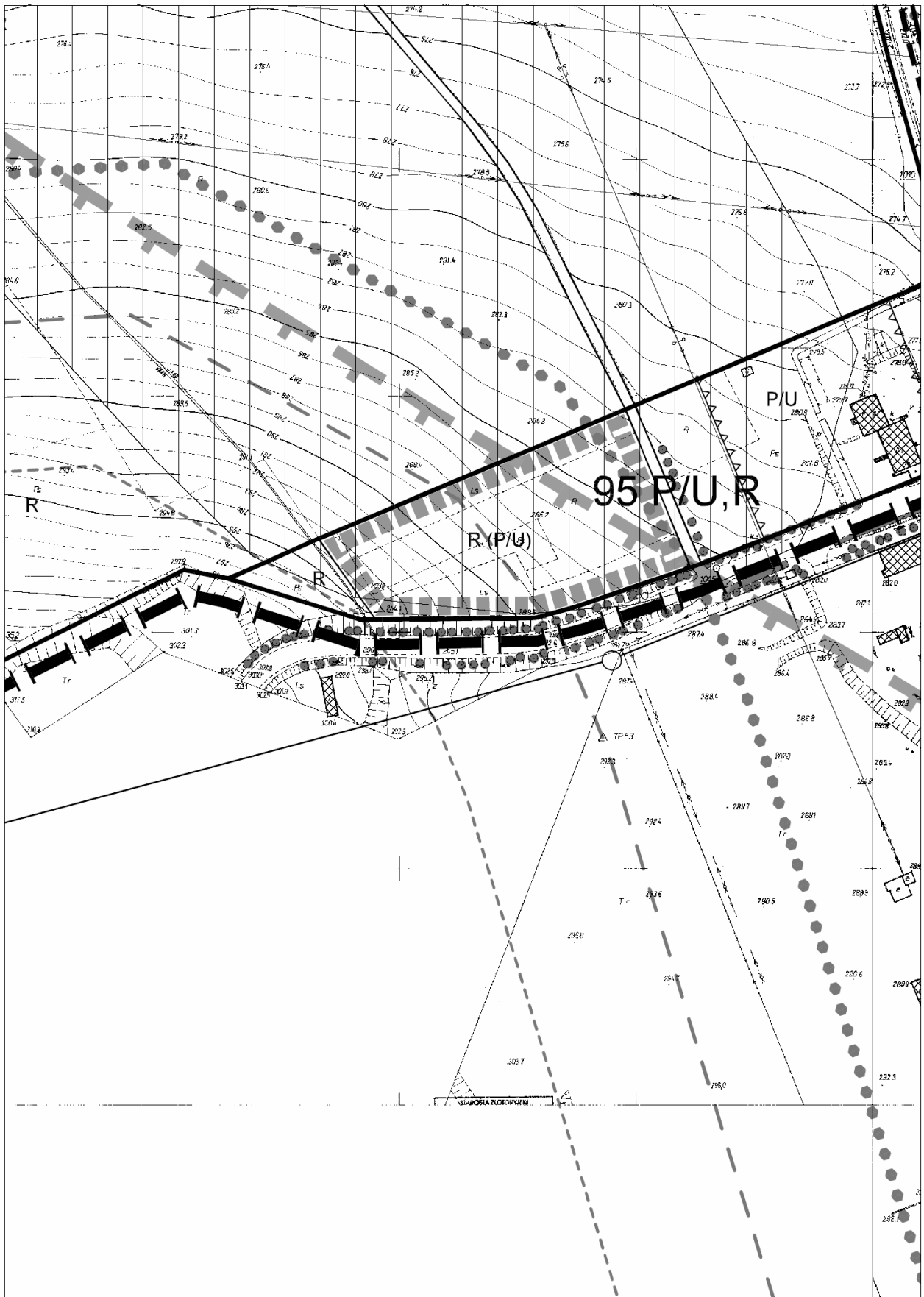


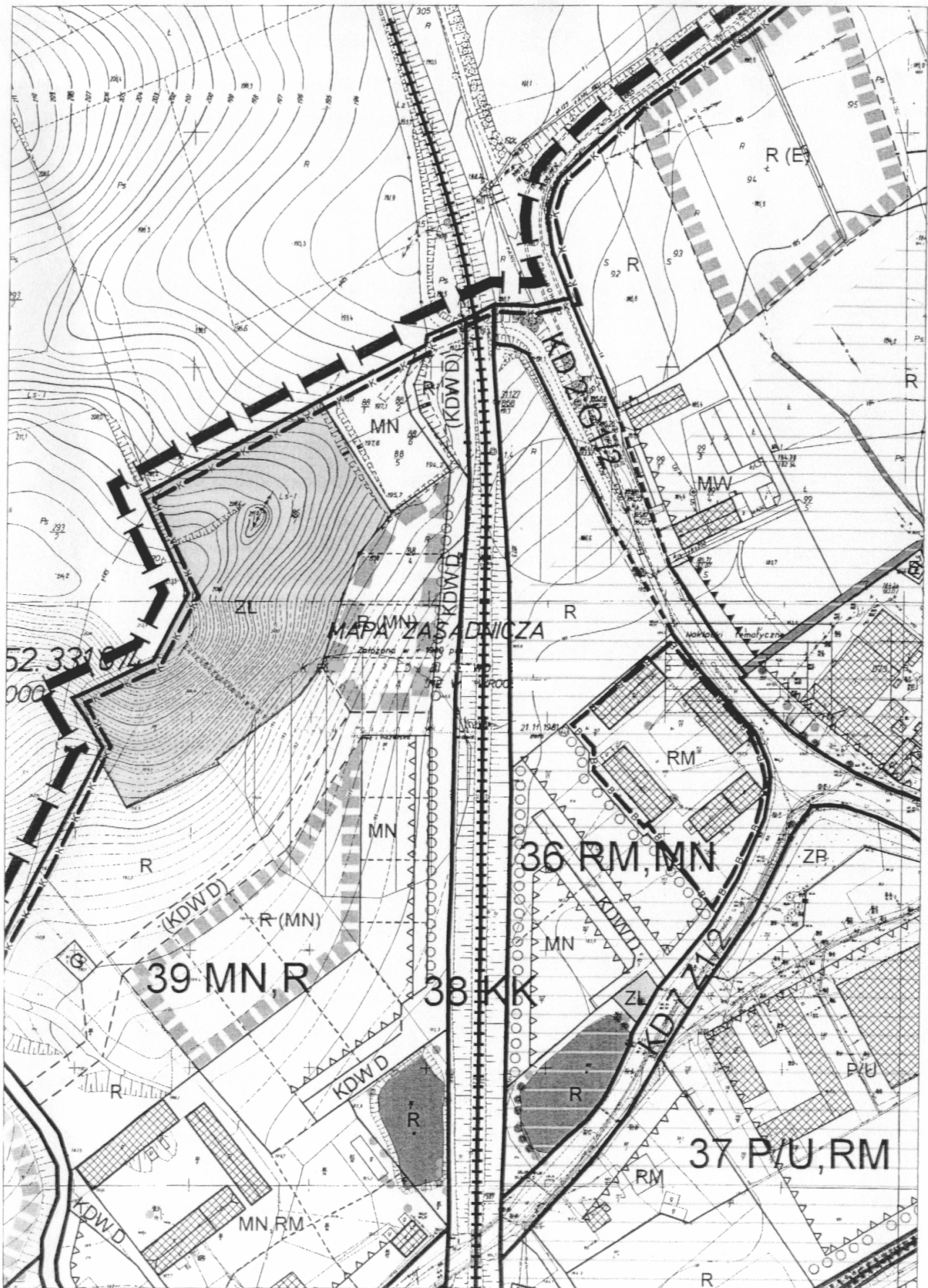
30 36 38 44

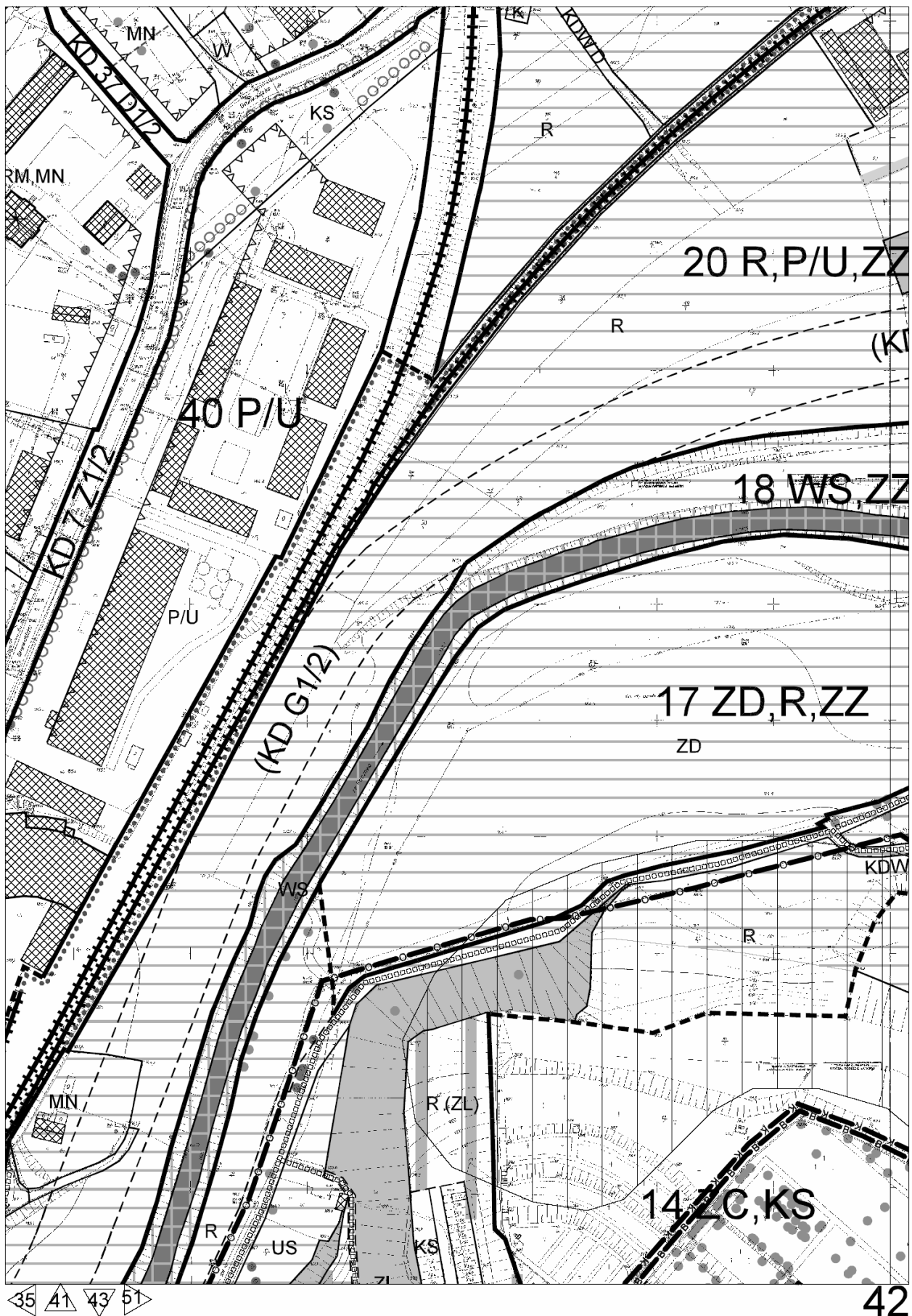
10
37

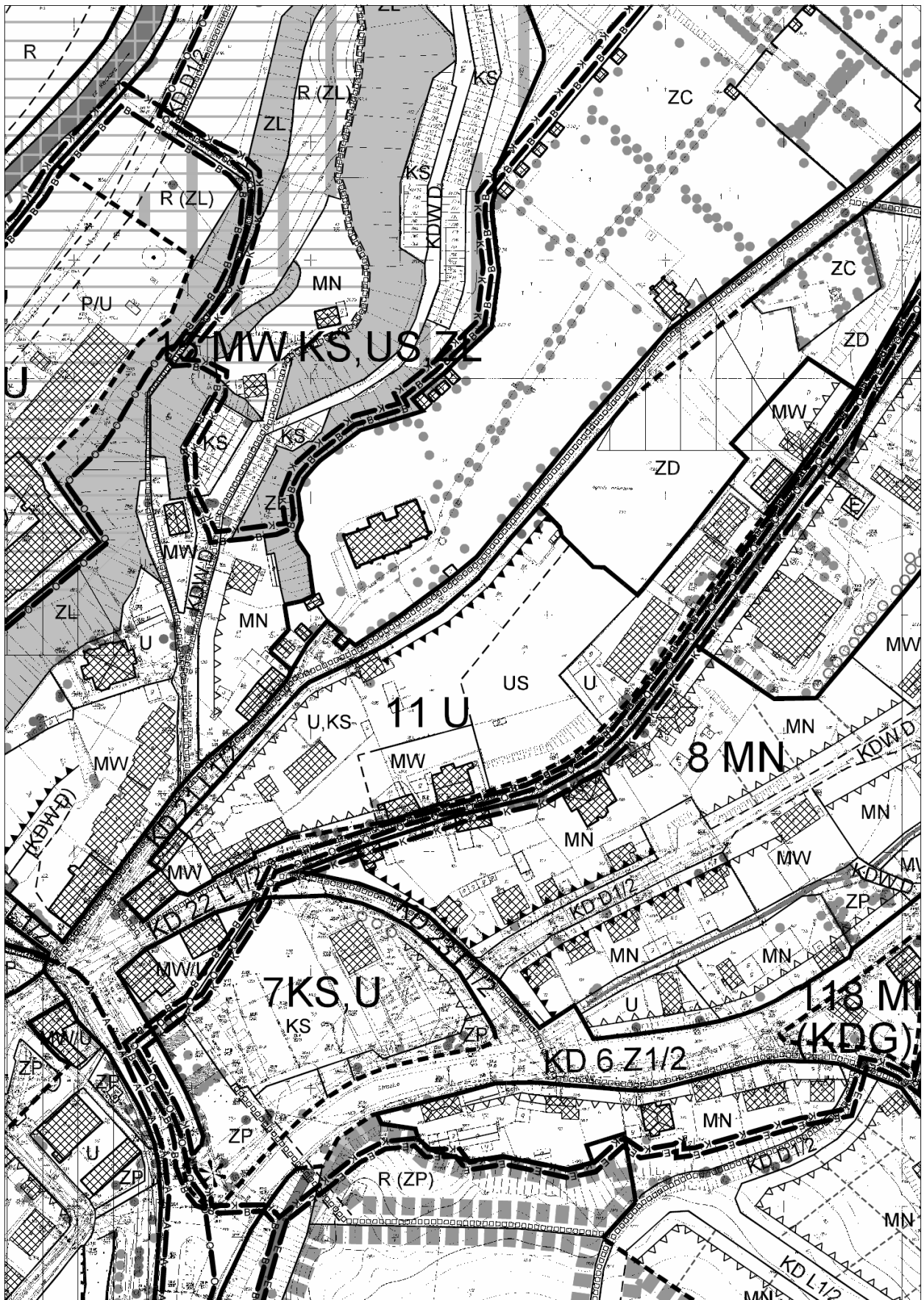


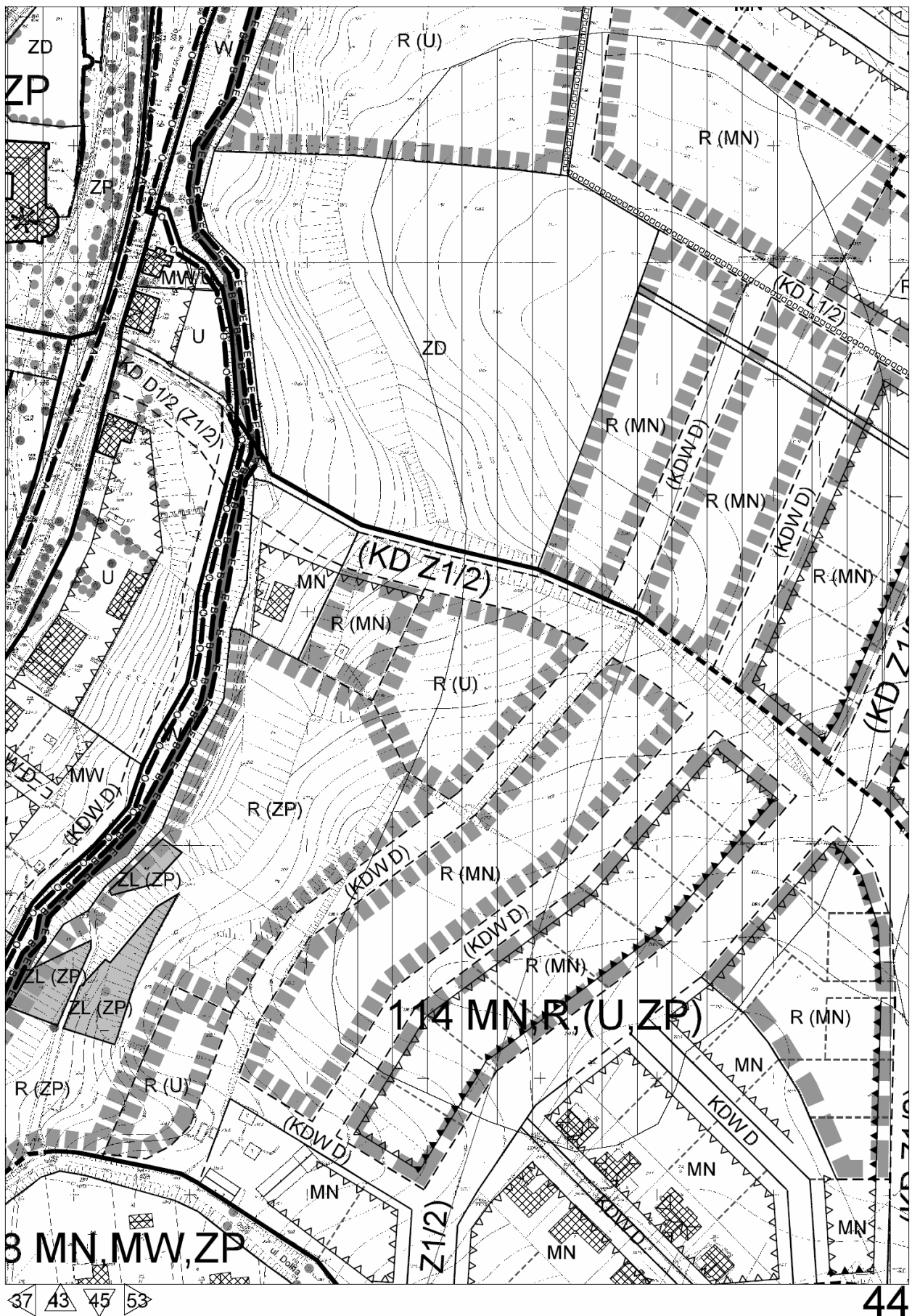


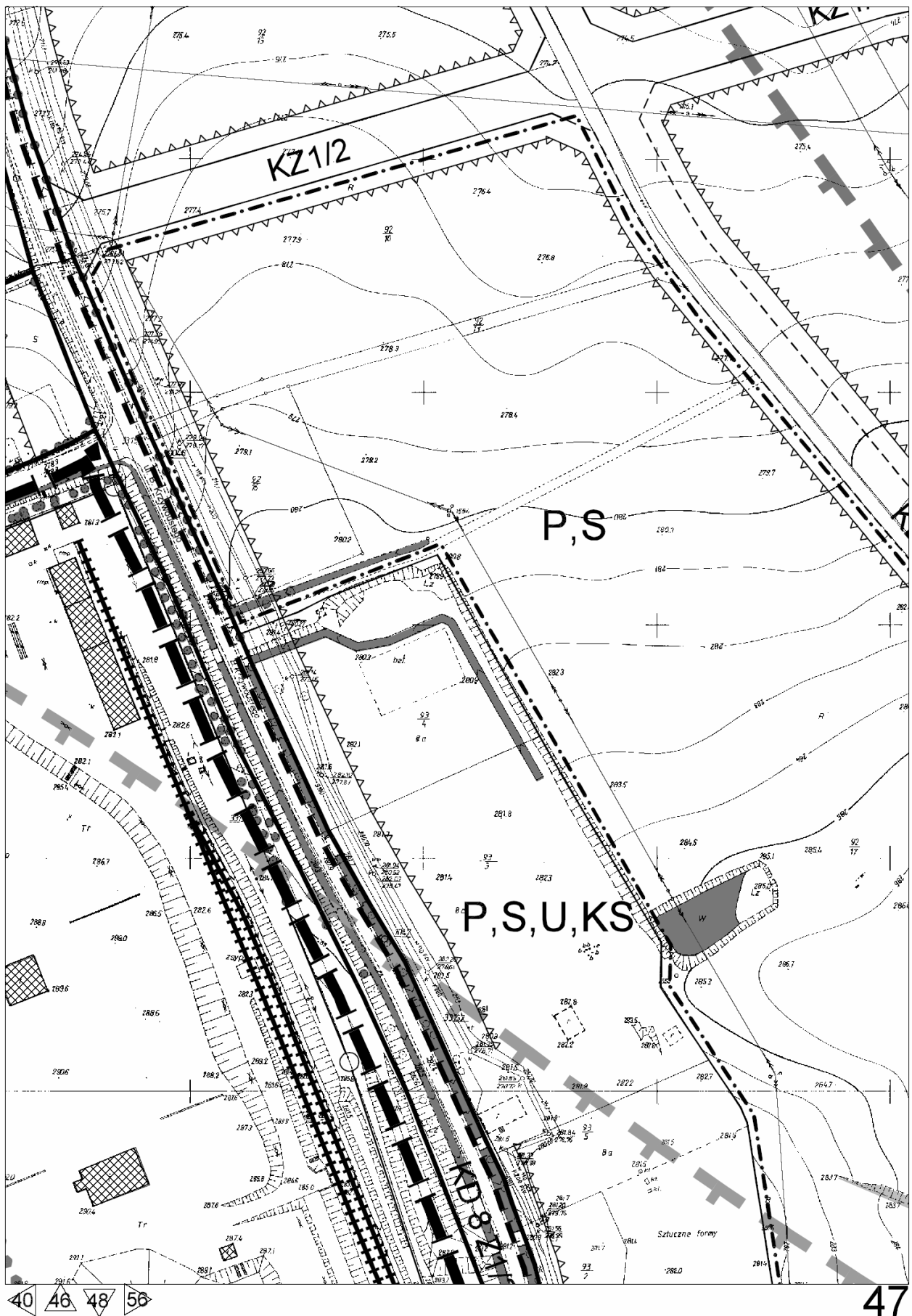


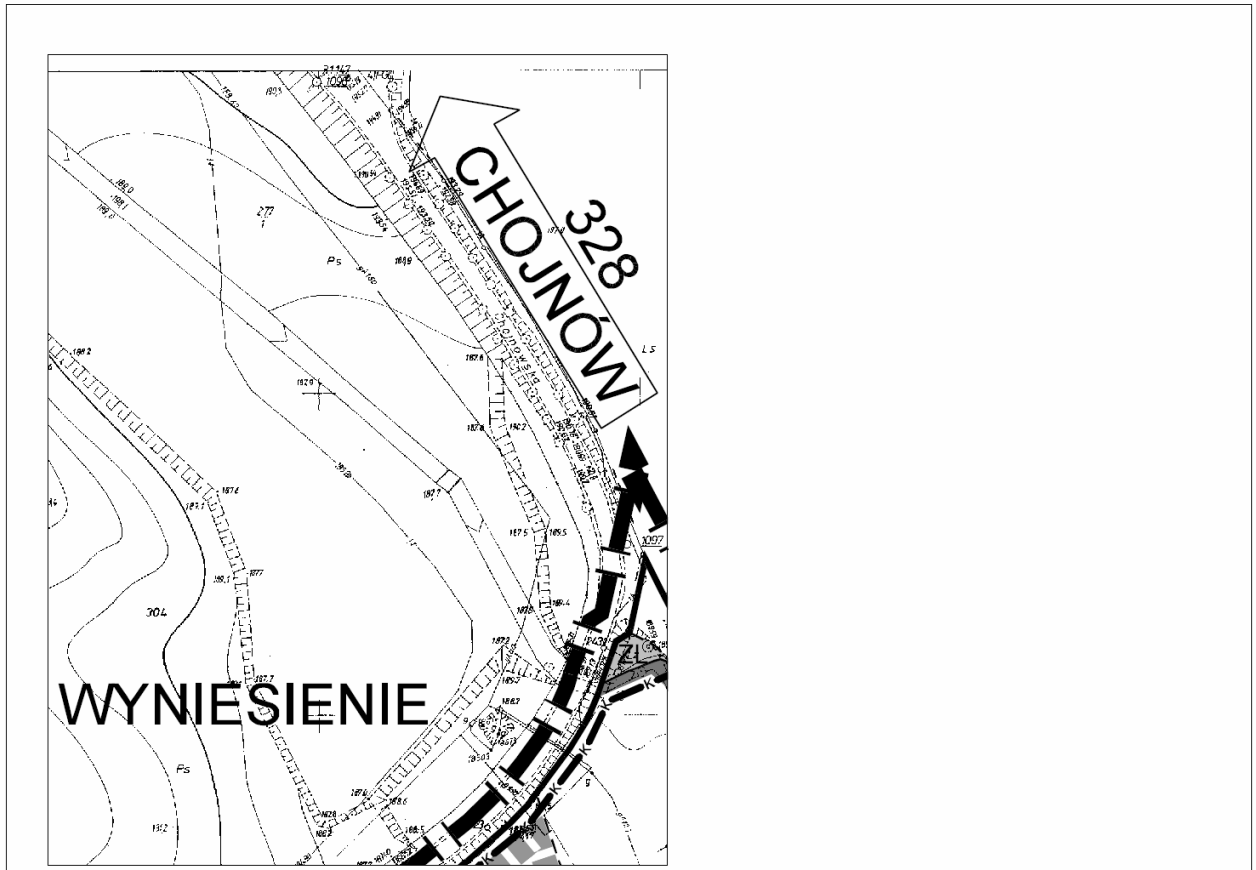













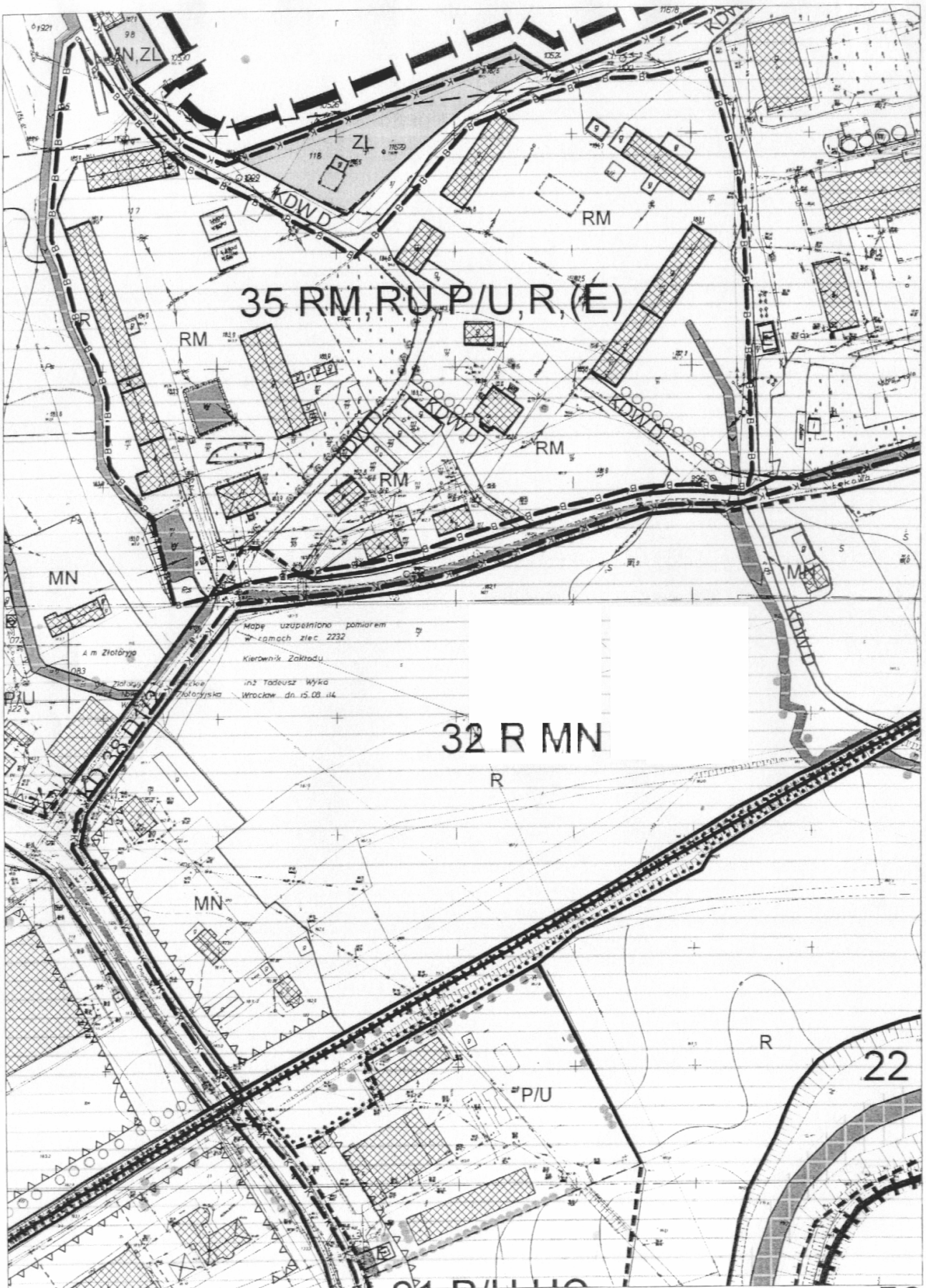
noslaskie



WYNIĘSIENIE

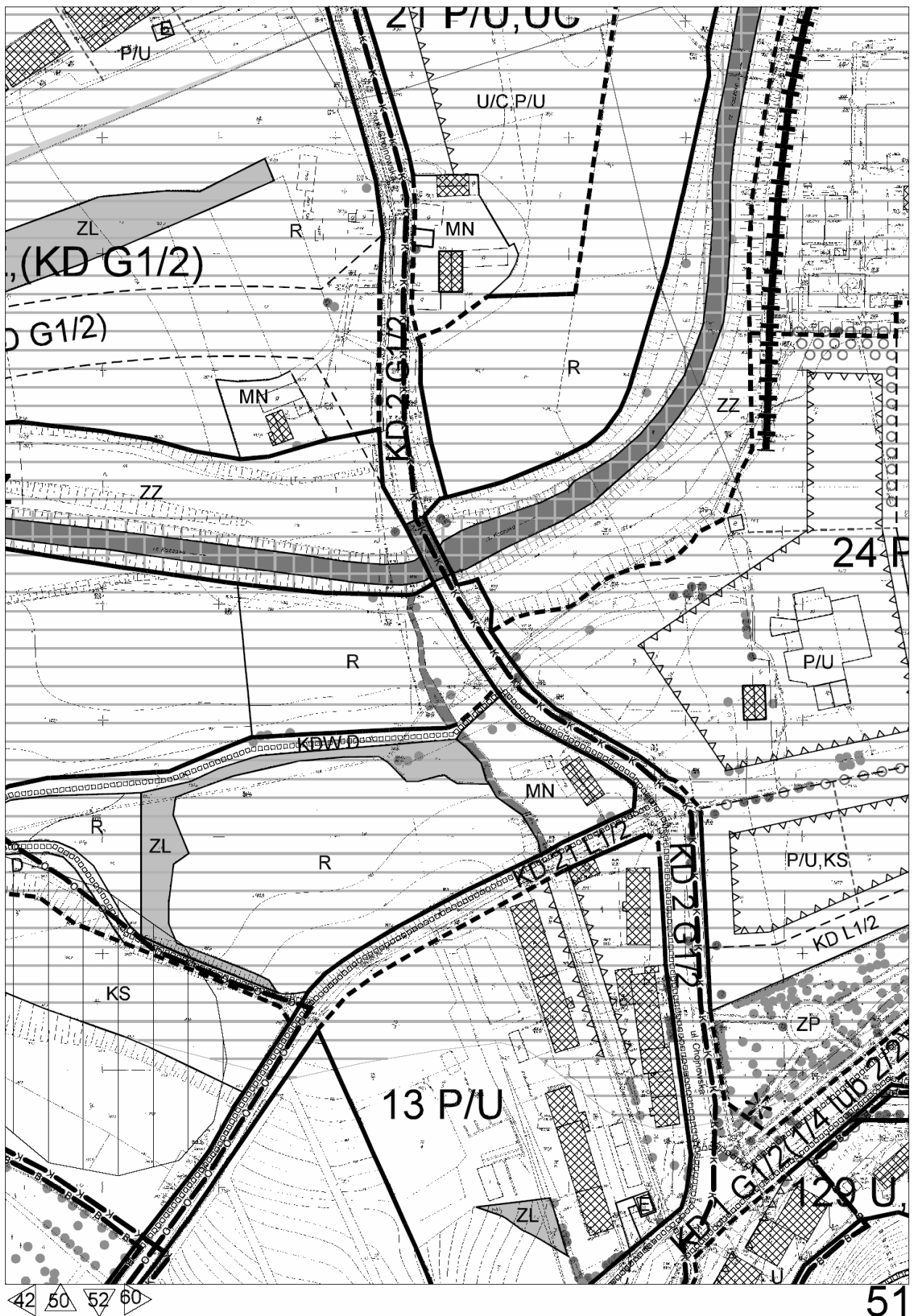
21 9

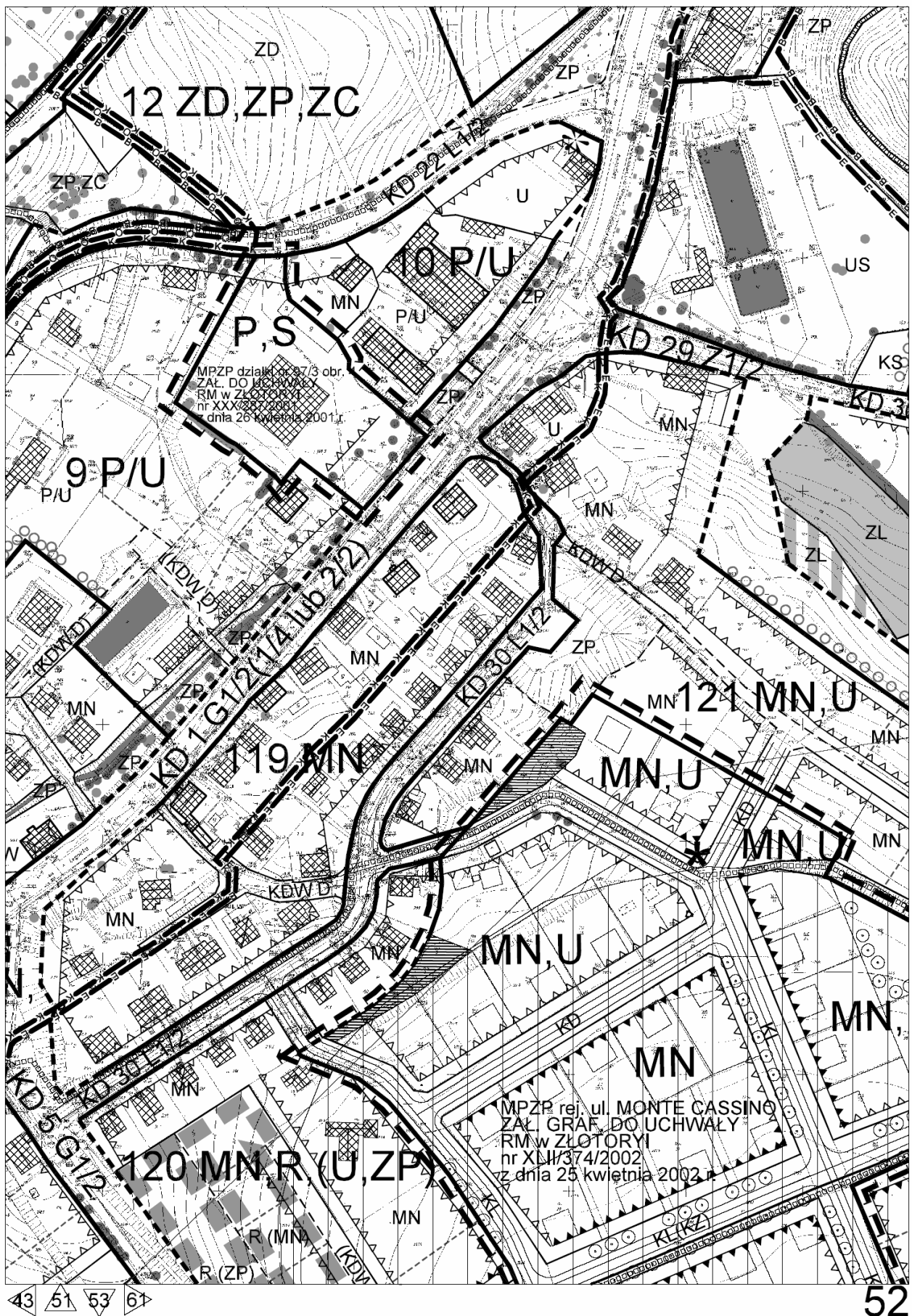
49

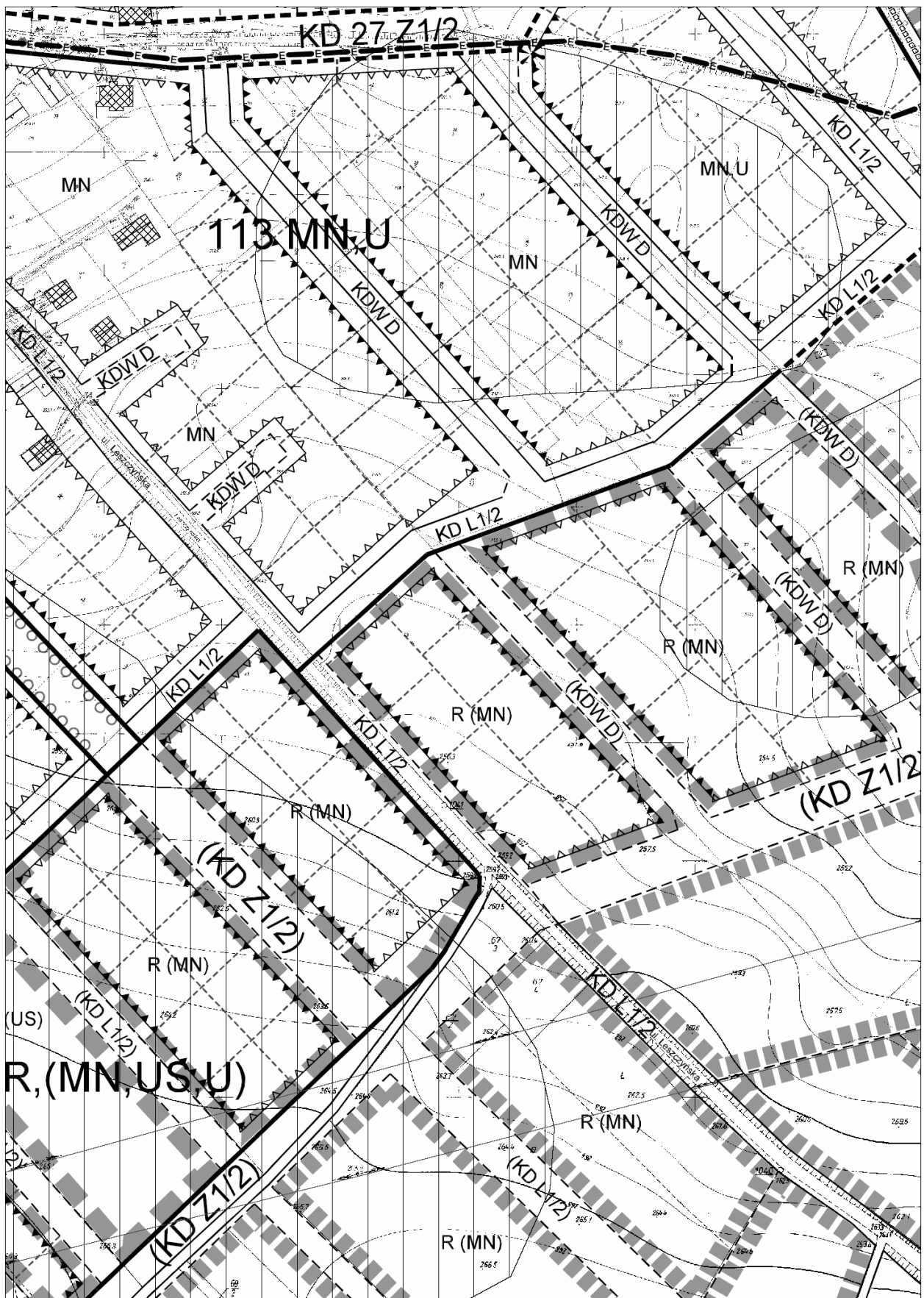


41 49 51 59

50

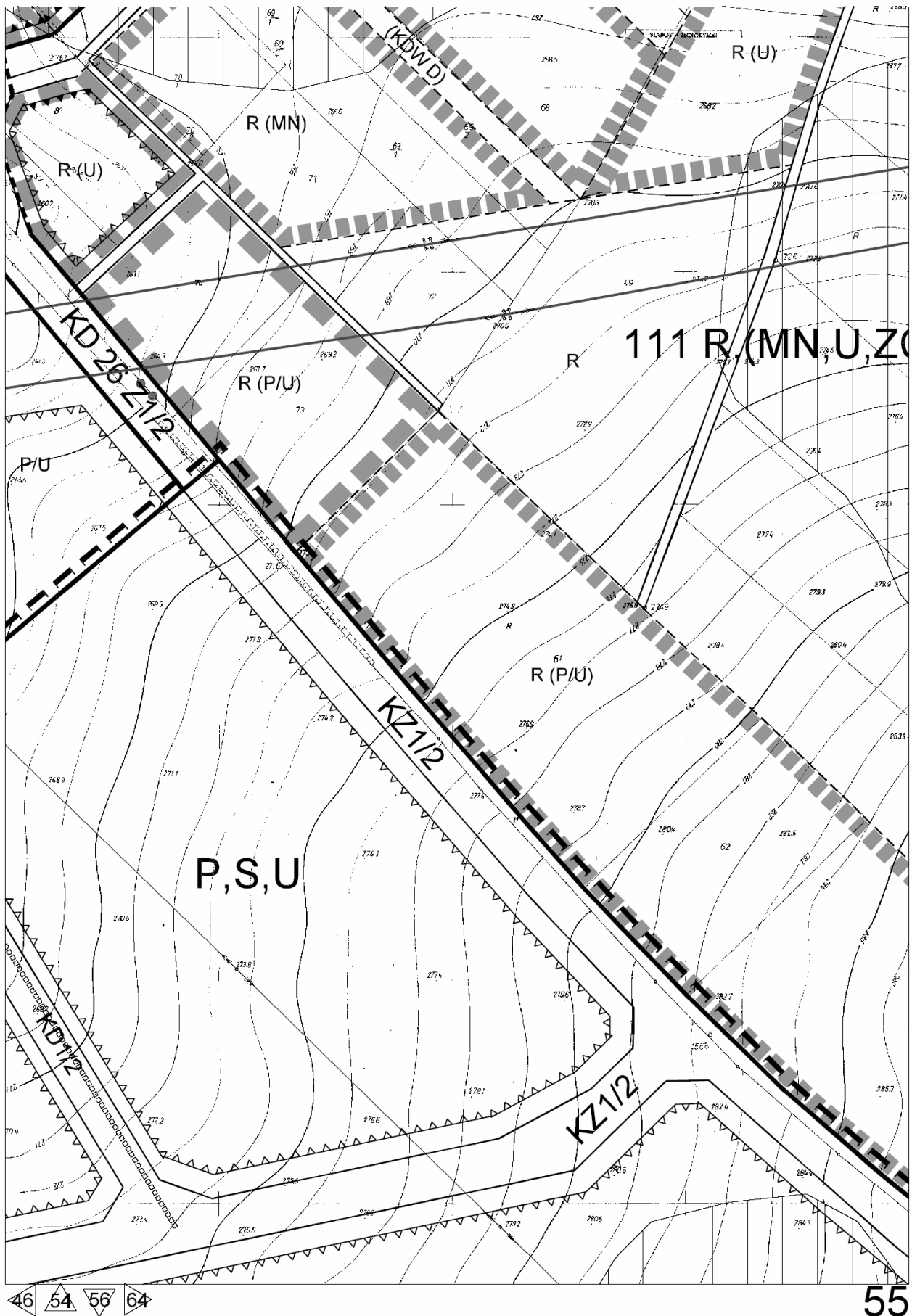


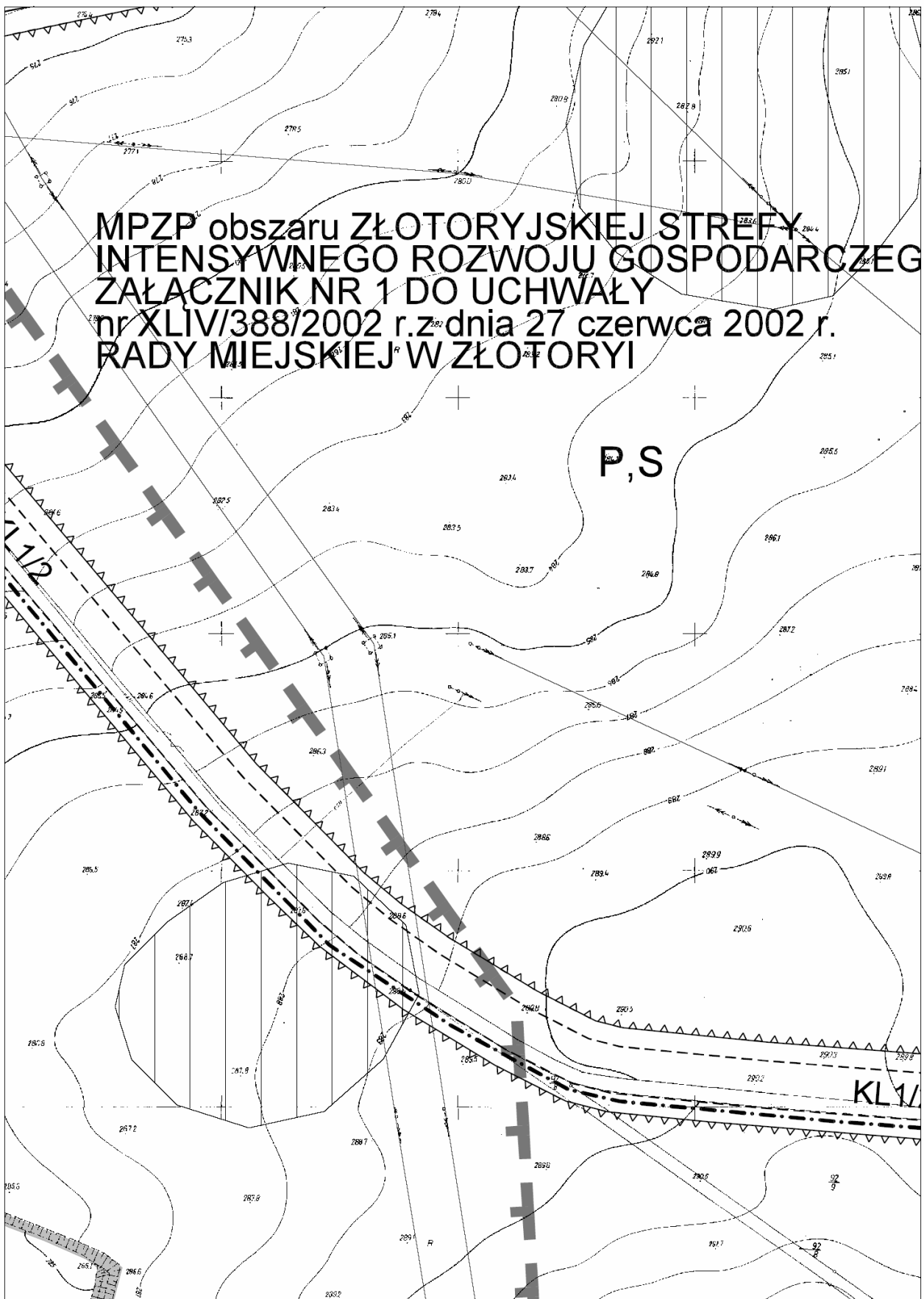




45 53 55 63

54





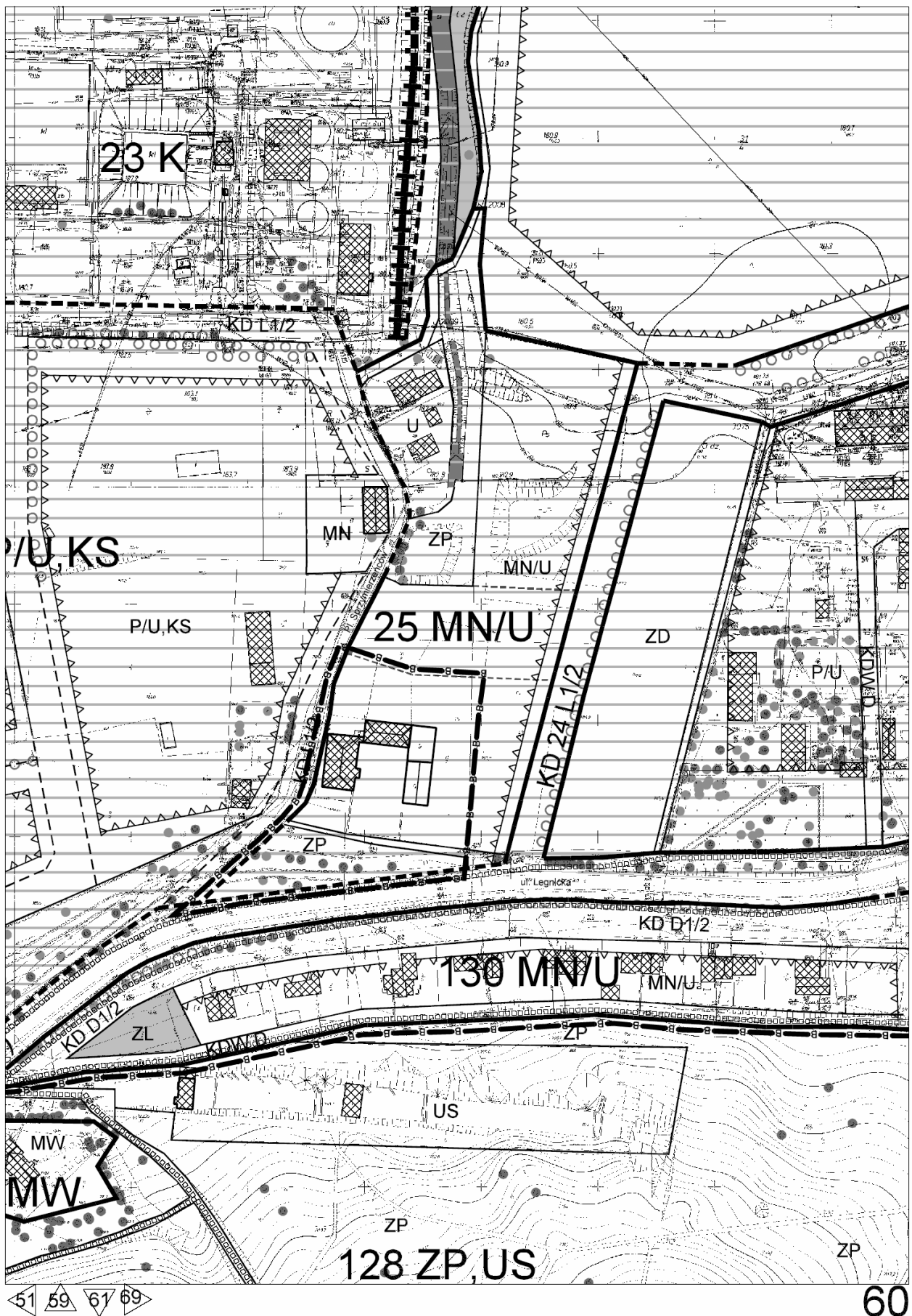
**MPZP obszaru ZŁOTORYJSKIEJ STREFY
INTENSYWNEGO ROZWOJU GOSPODARCZEG
ZAŁĄCZNIK NR 1 DO UCHWAŁY
nr XLIV/388/2002 r.z dnia 27 czerwca 2002 r.
RADY MIEJSKIEJ W ZŁOTORYI**

P, S

KL1/12

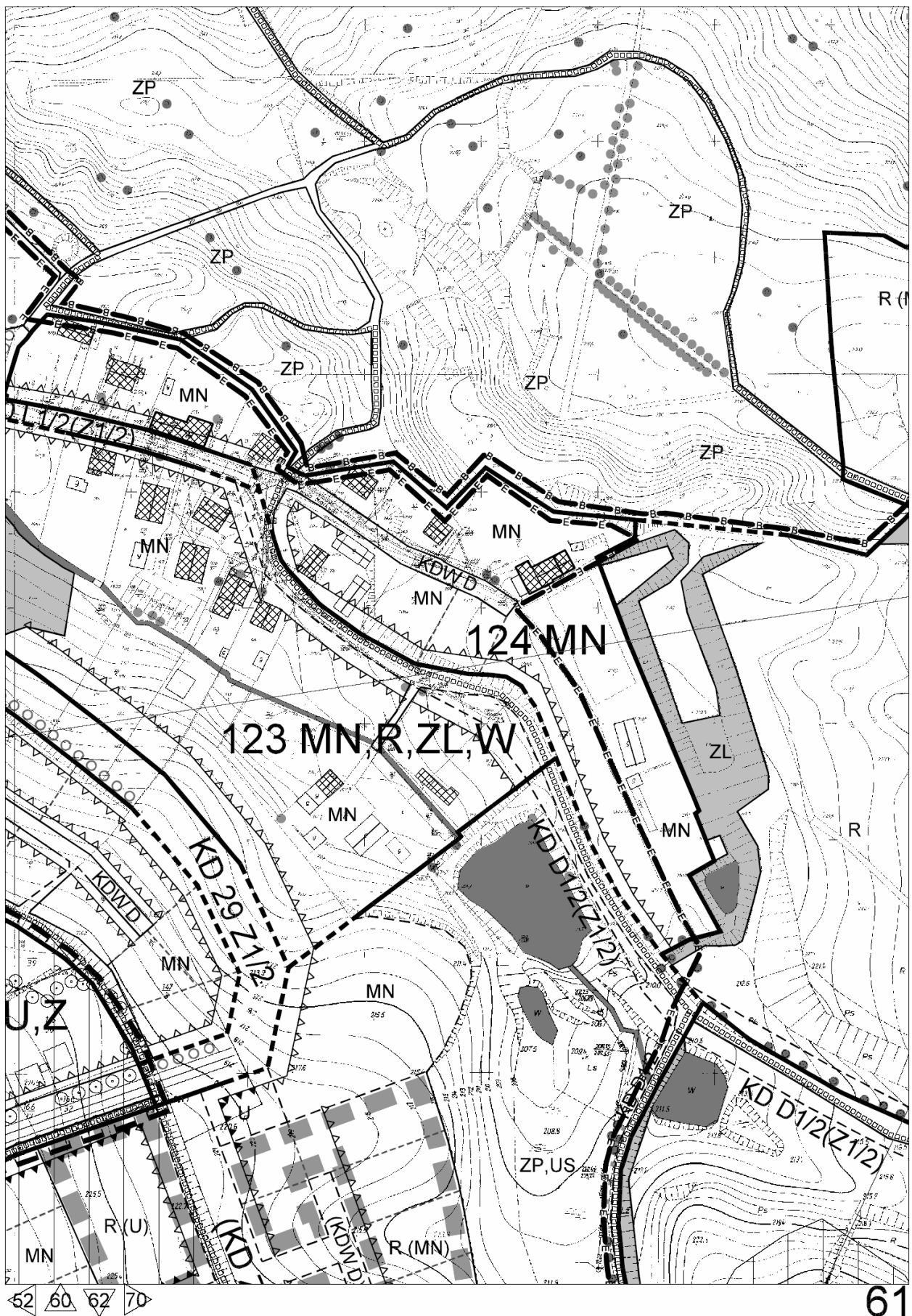
47 55 57 65

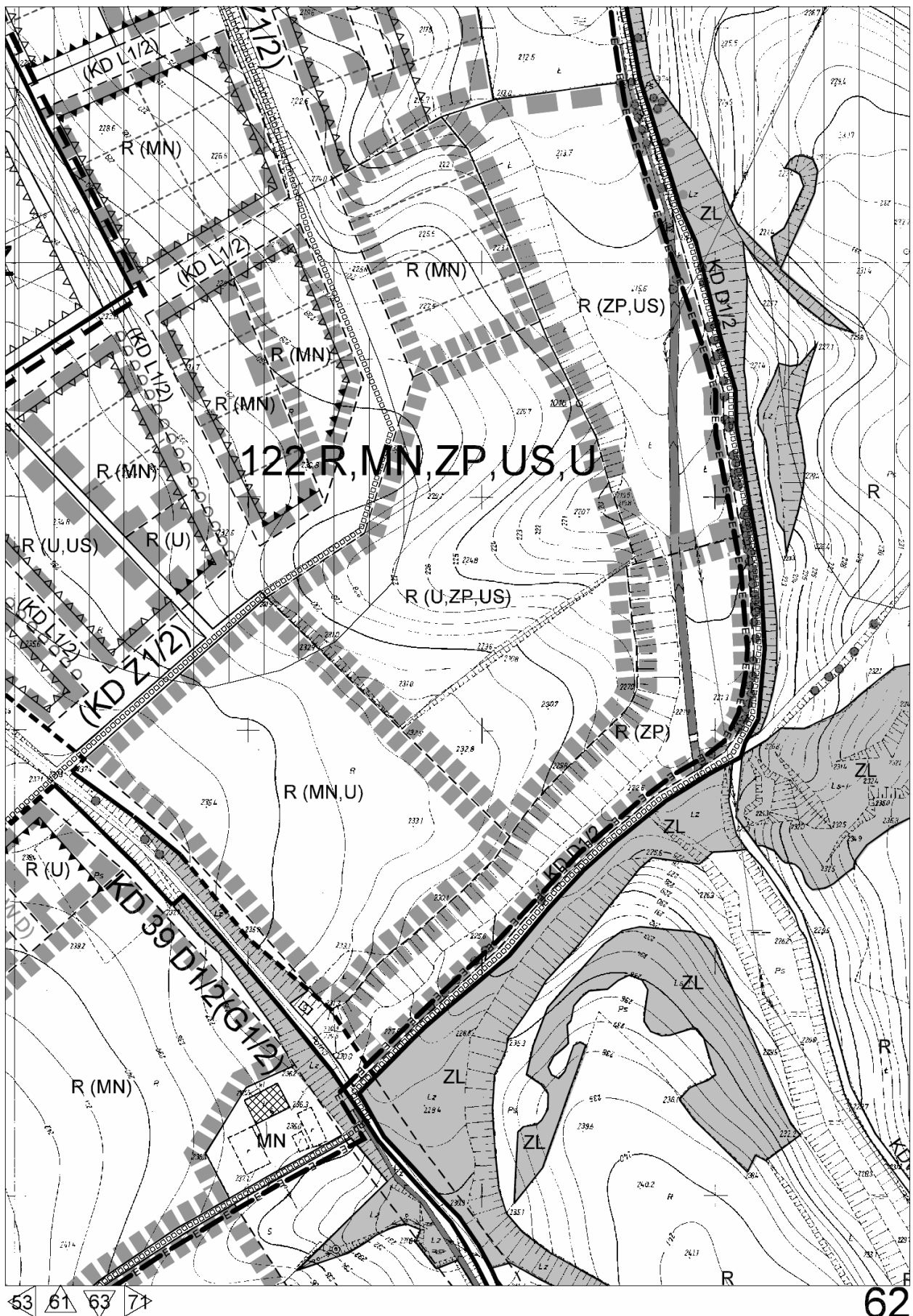
56

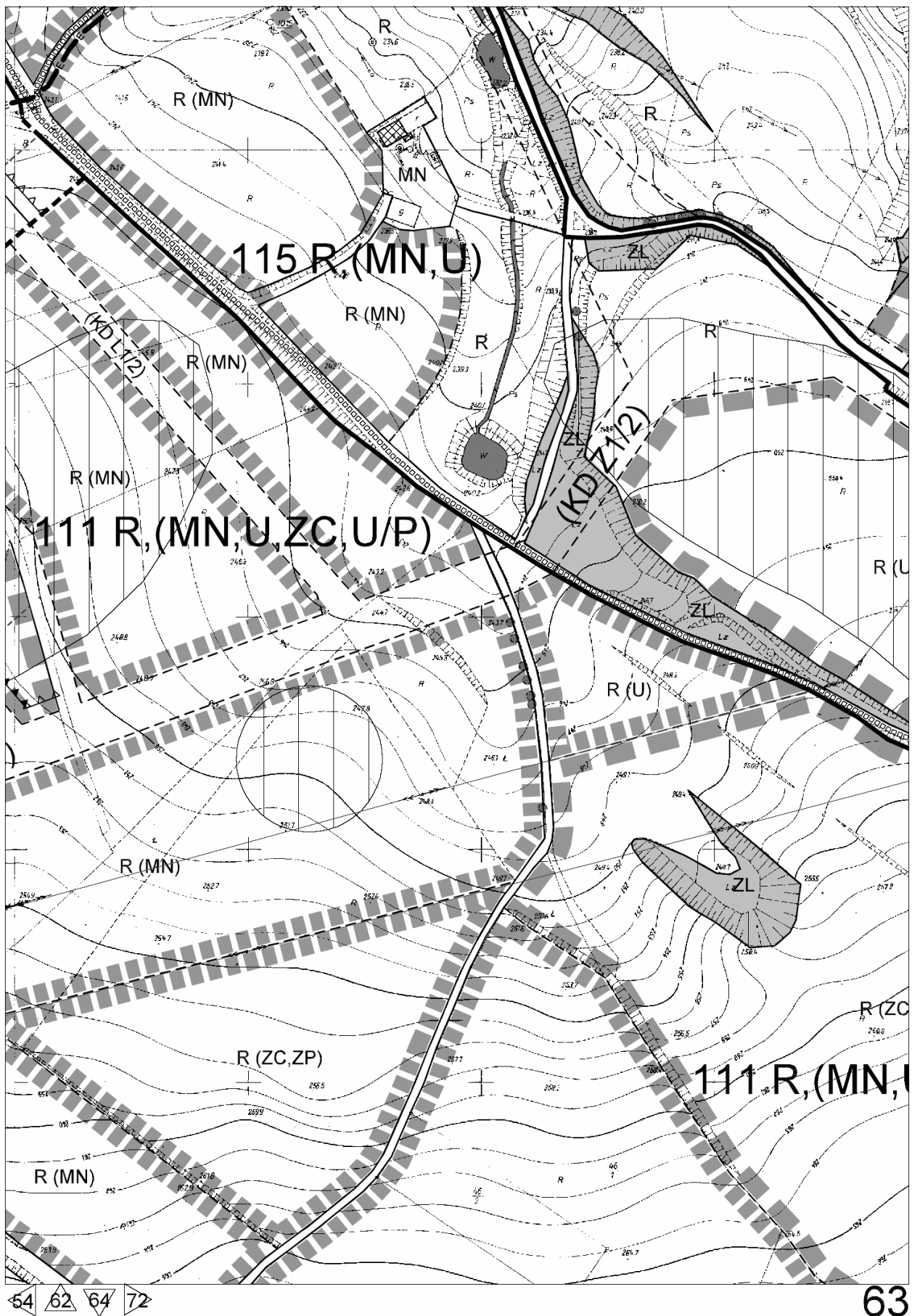


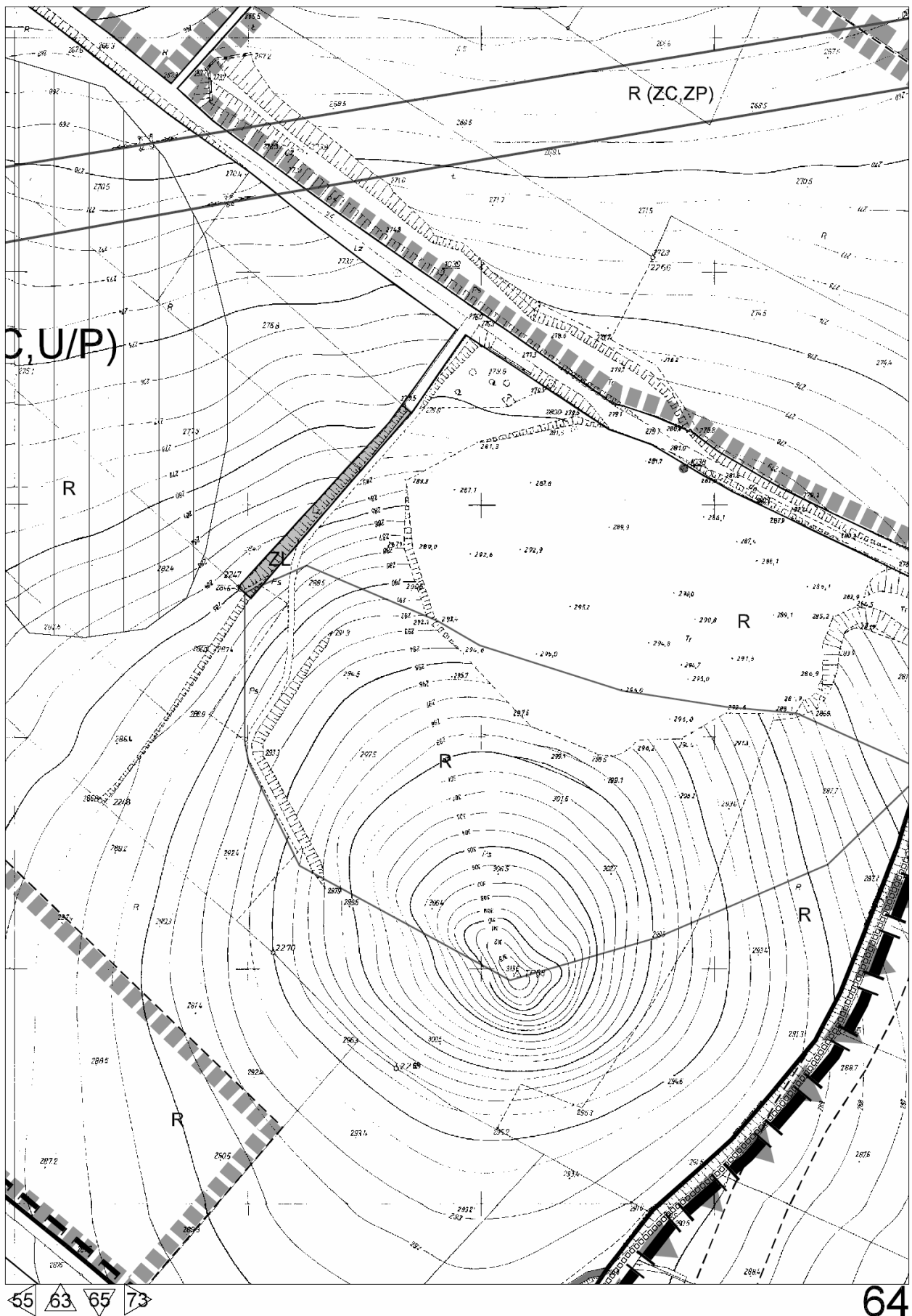
51 59 67 69

60





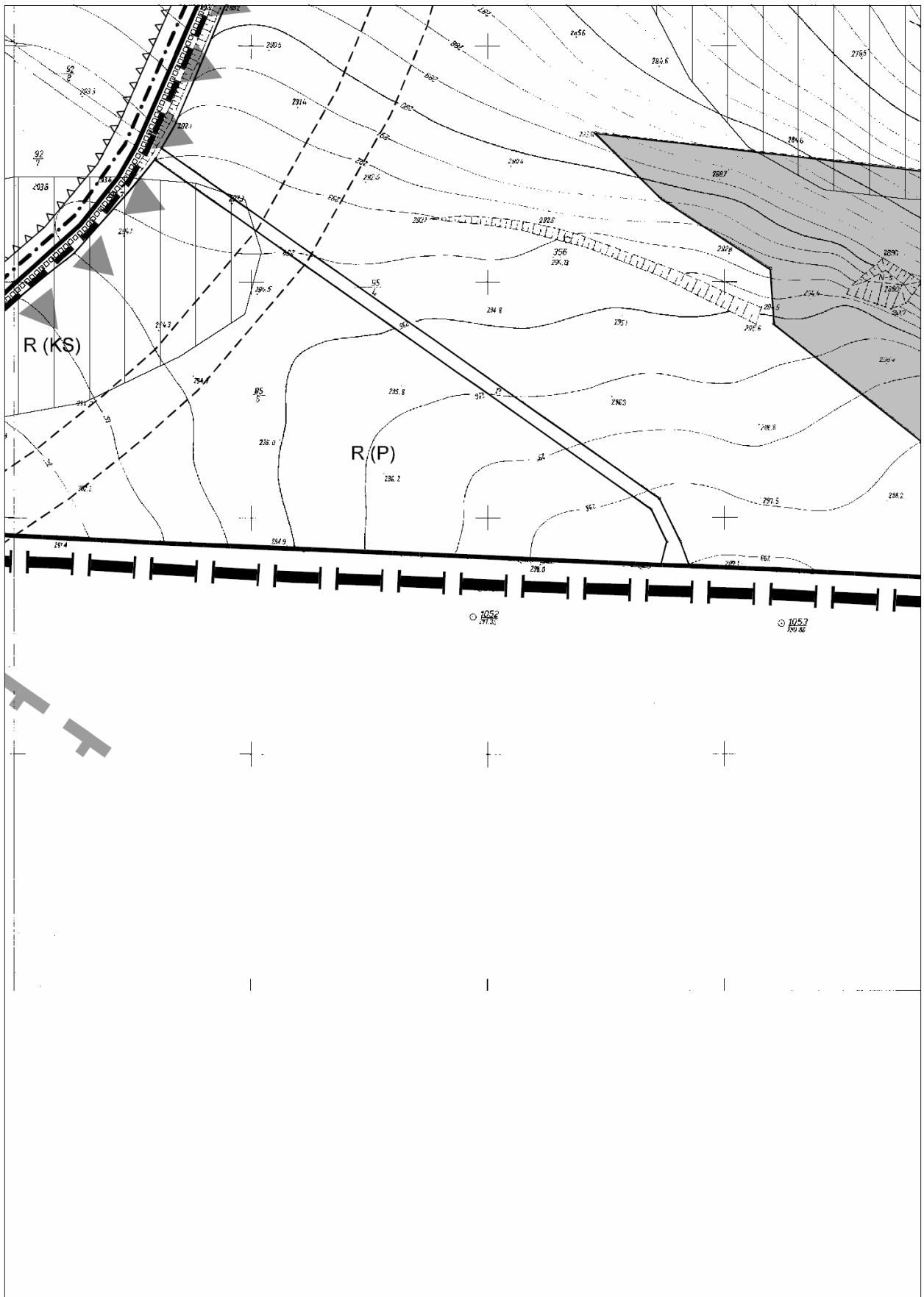


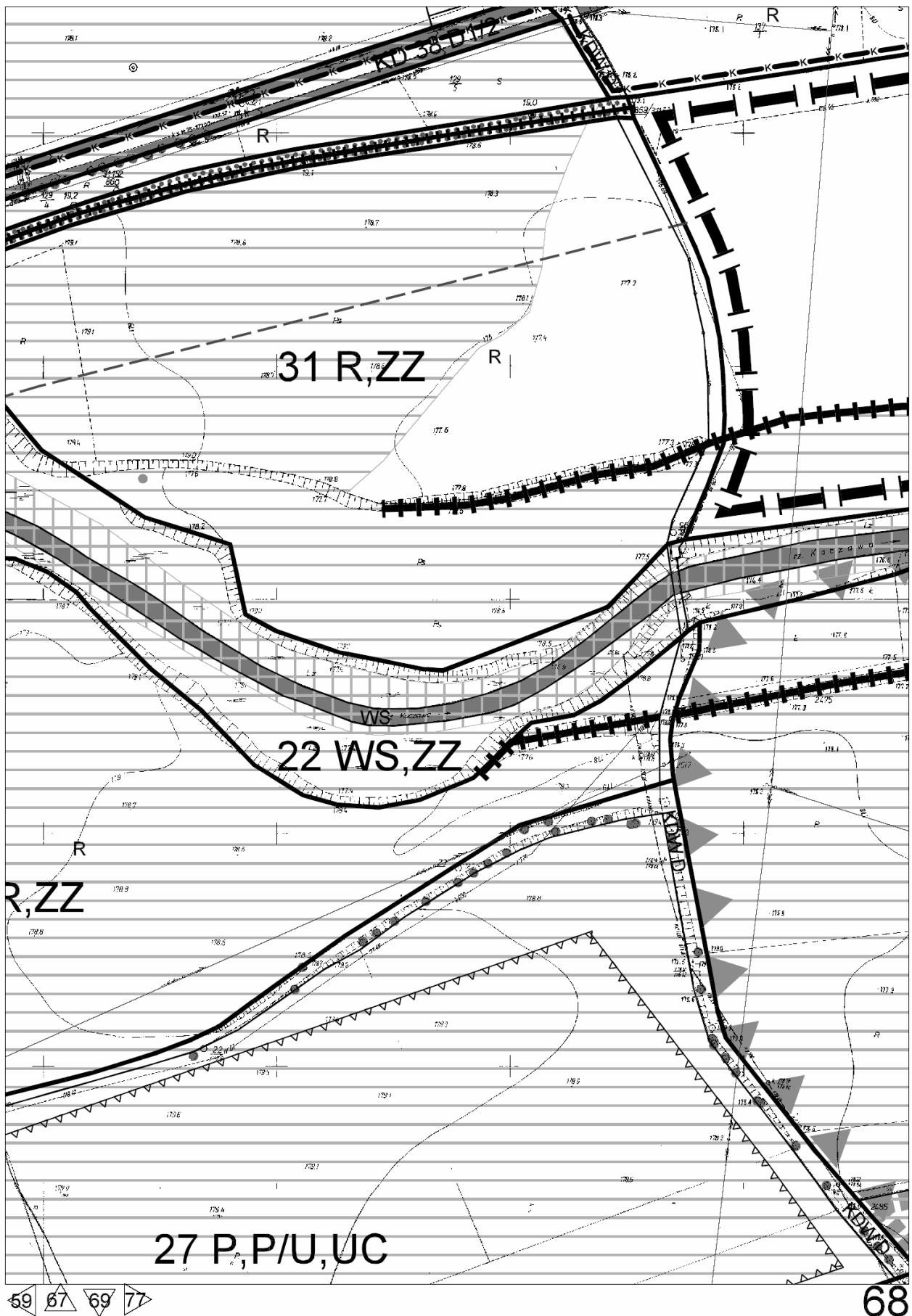


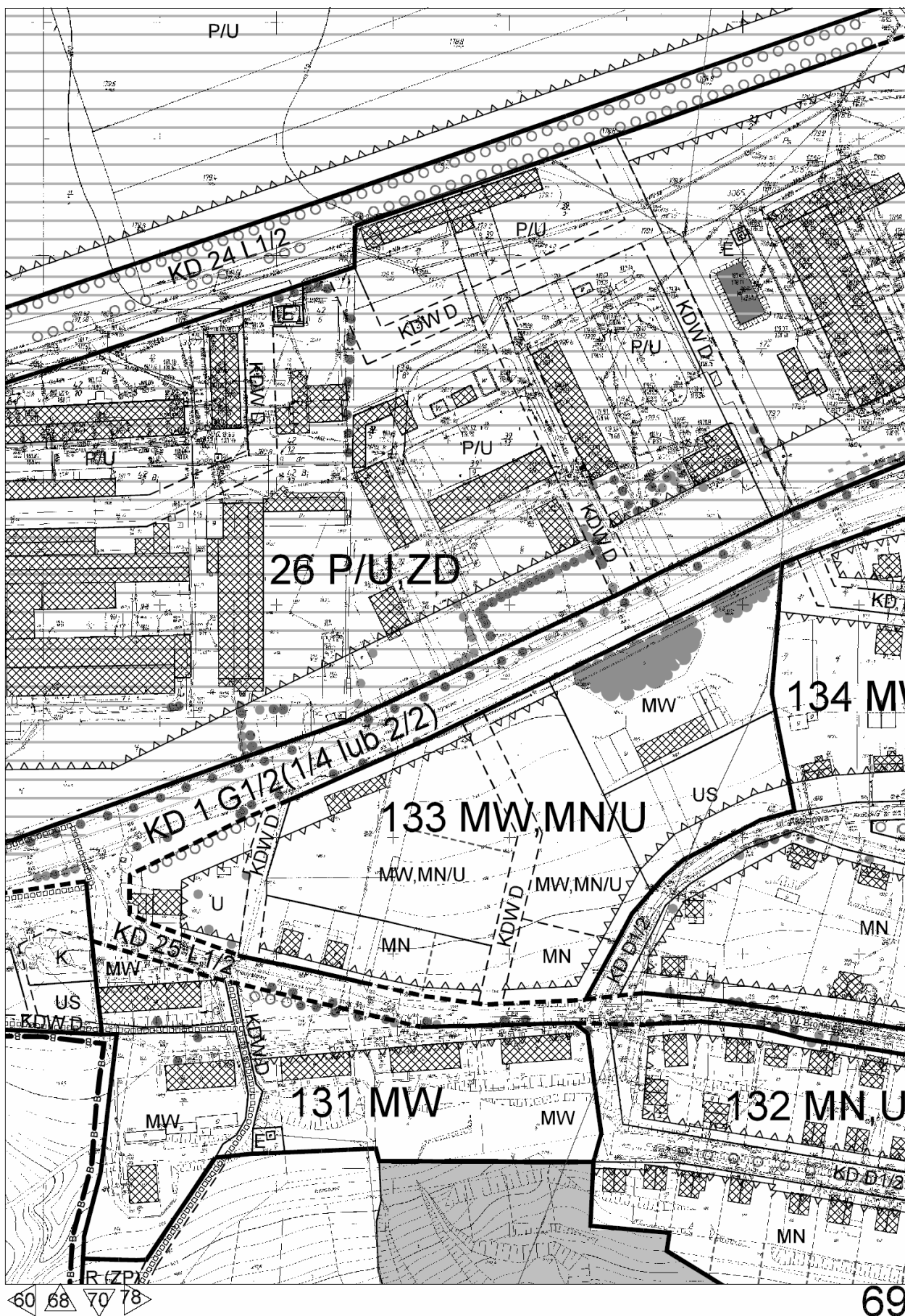


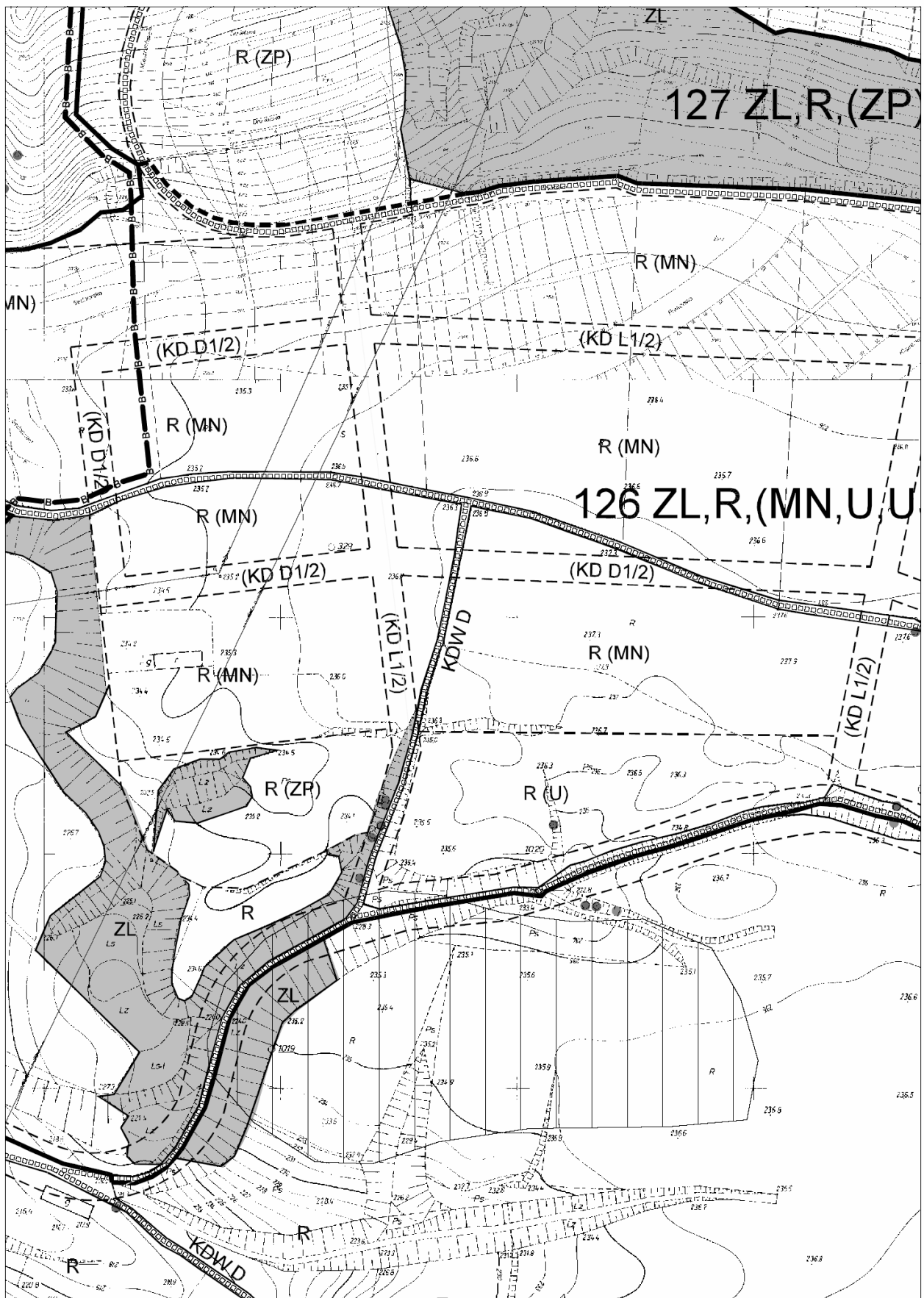
56 64 66 74

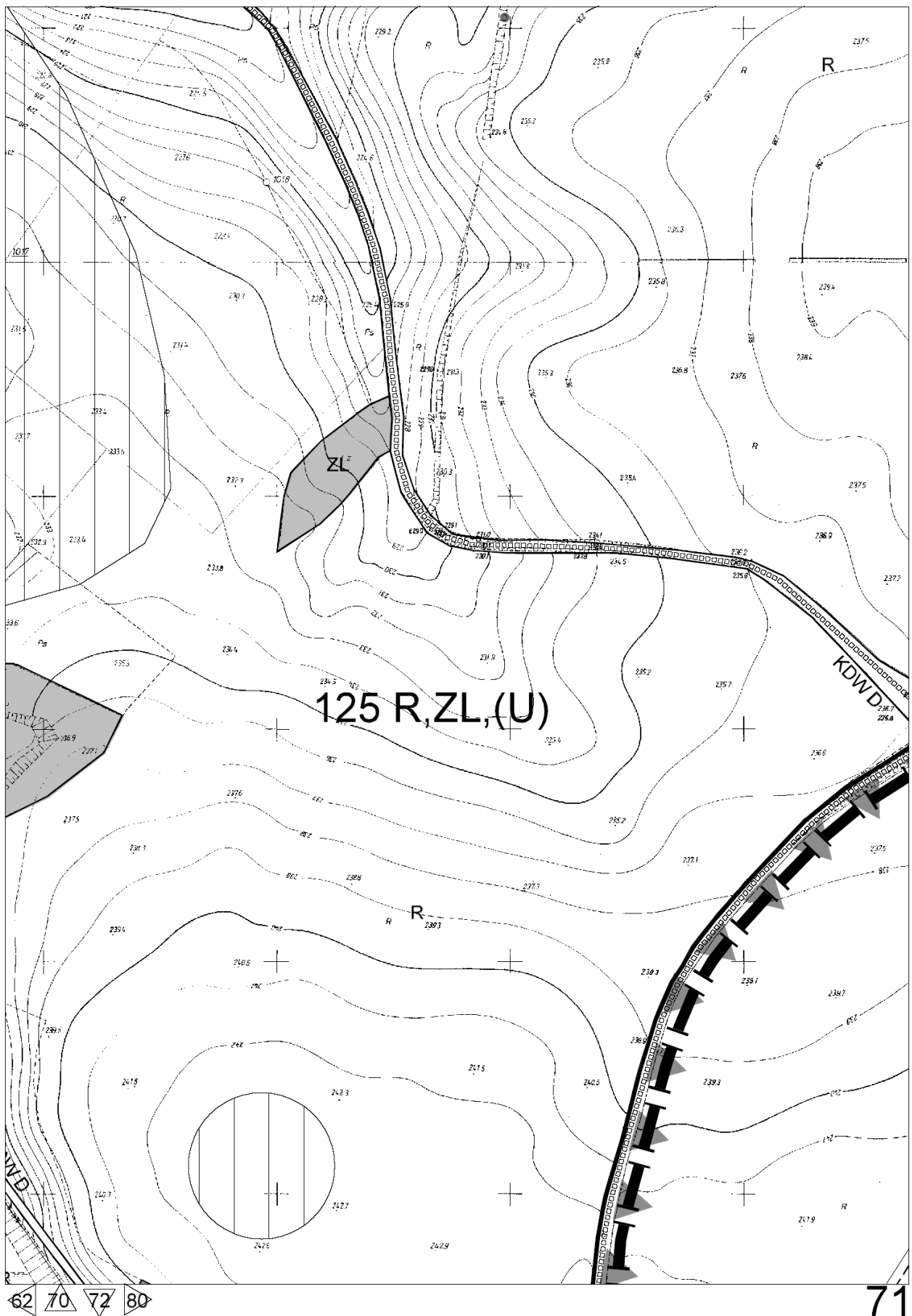
65

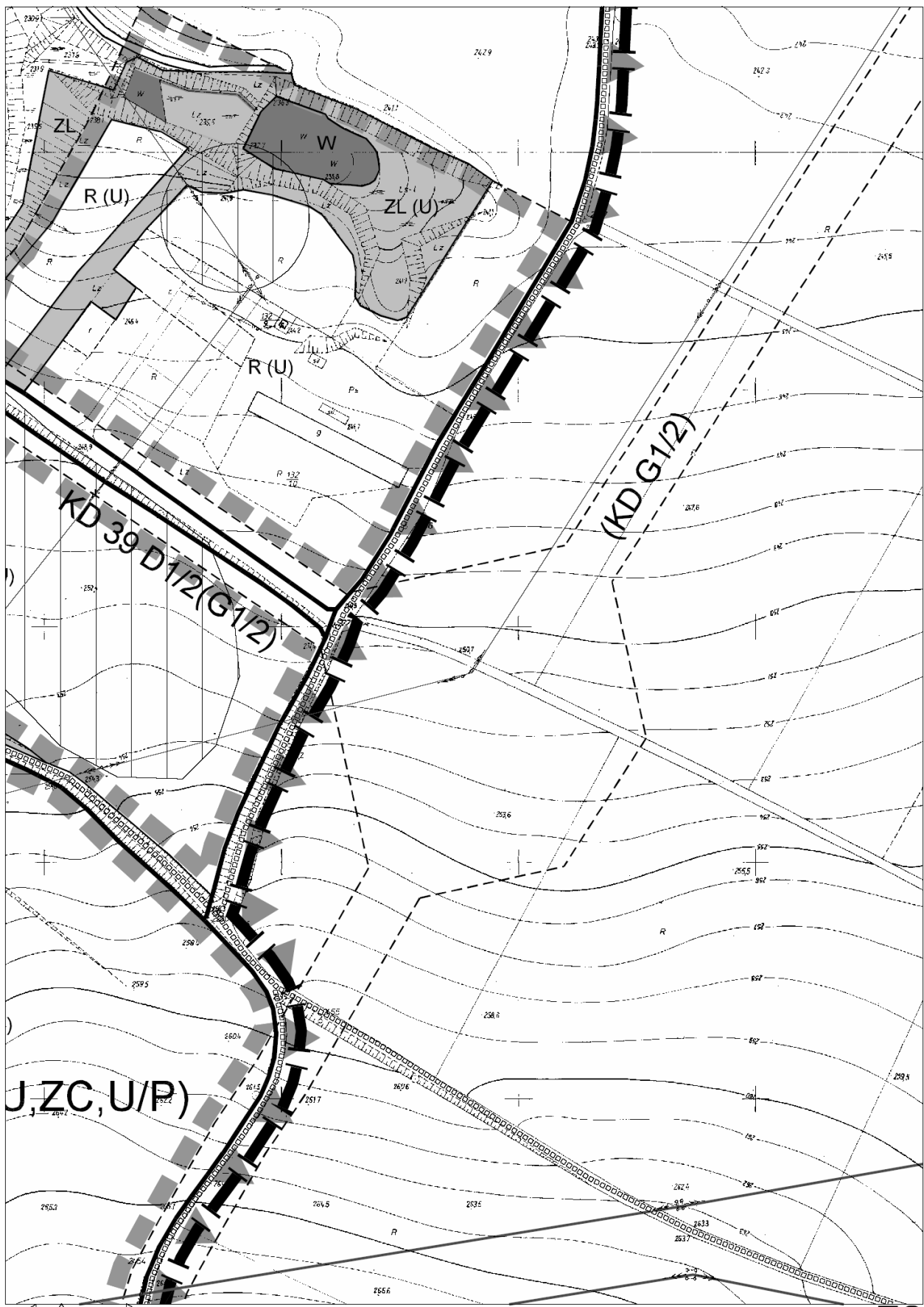






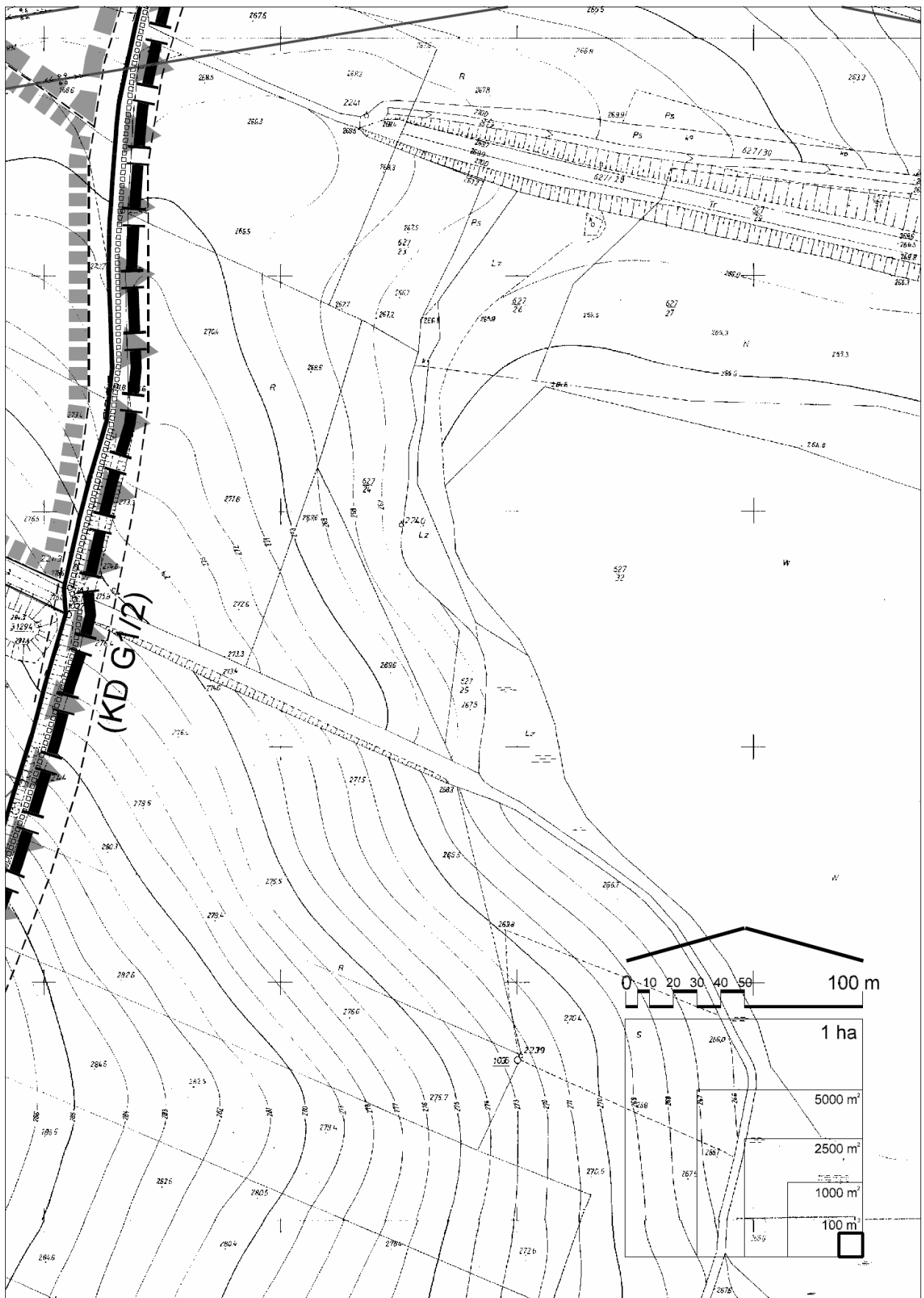


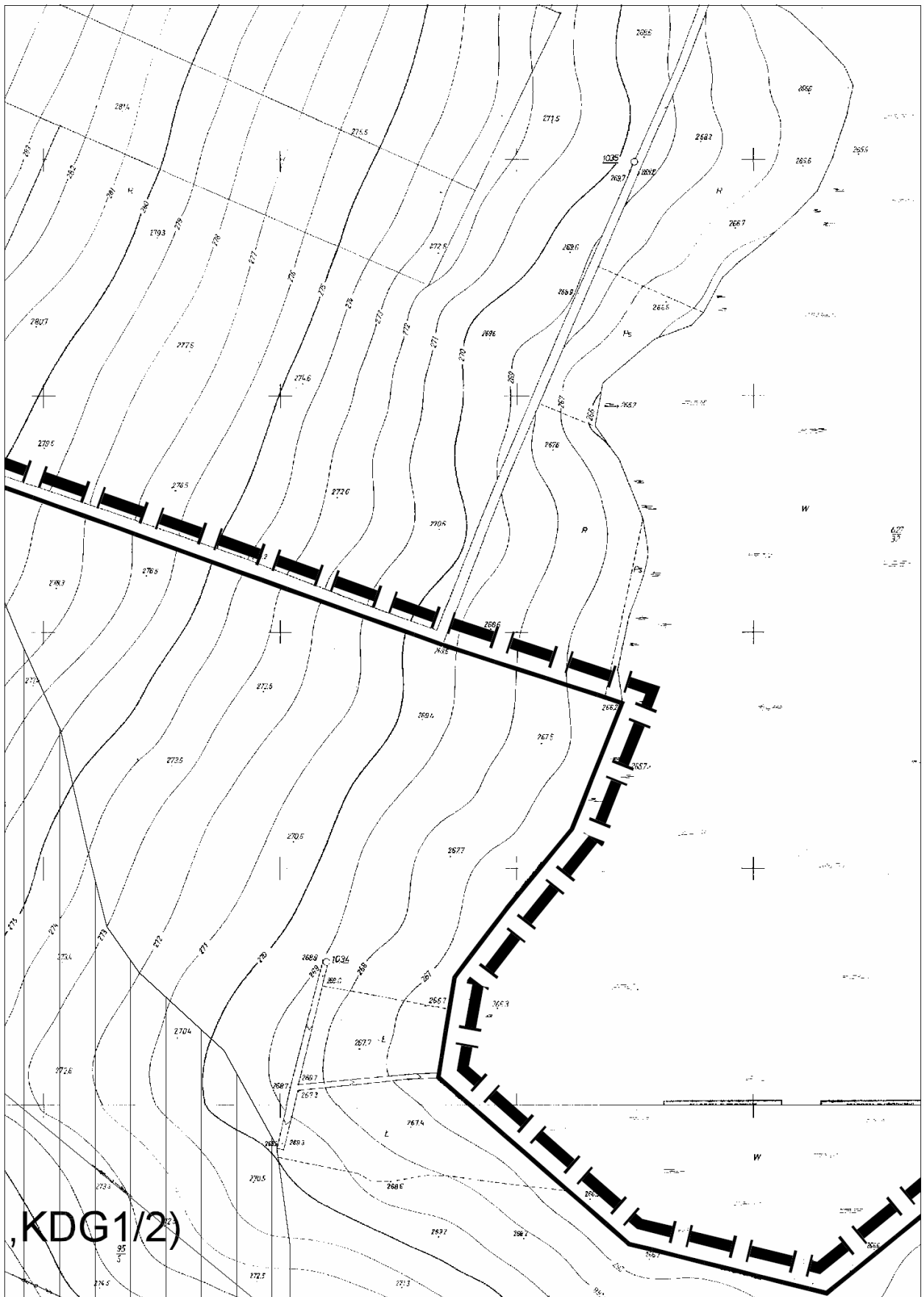




63 71 73 83



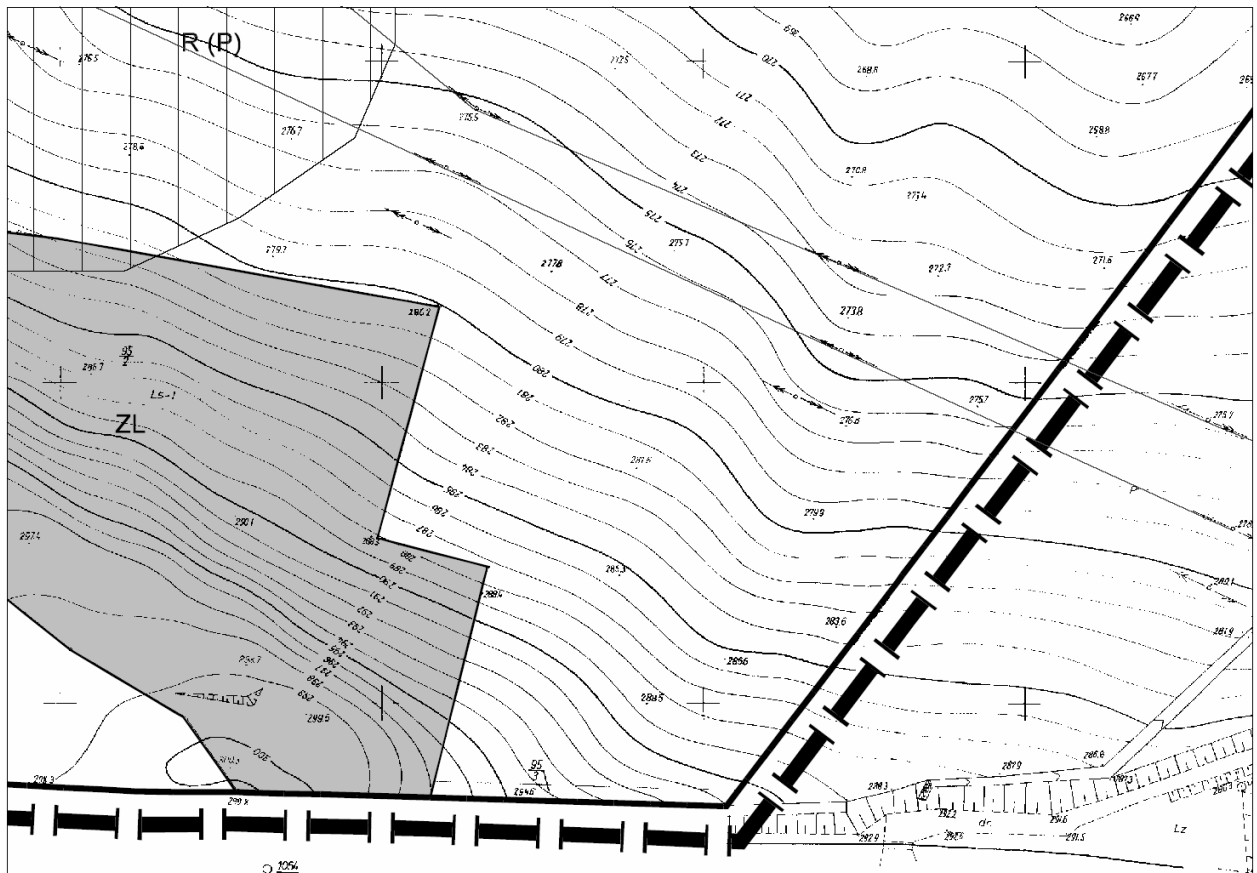
72






65 73 75 85

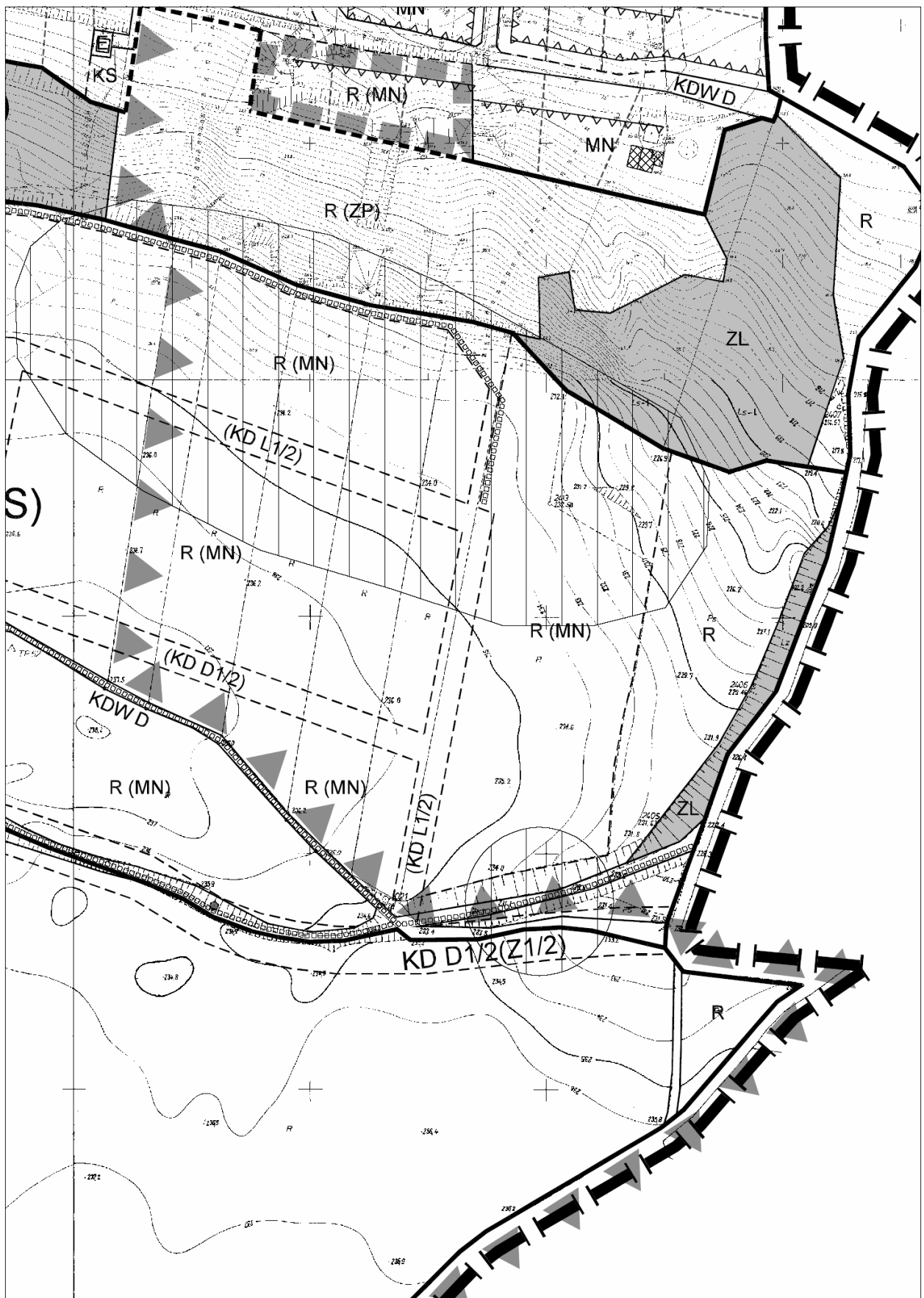
74

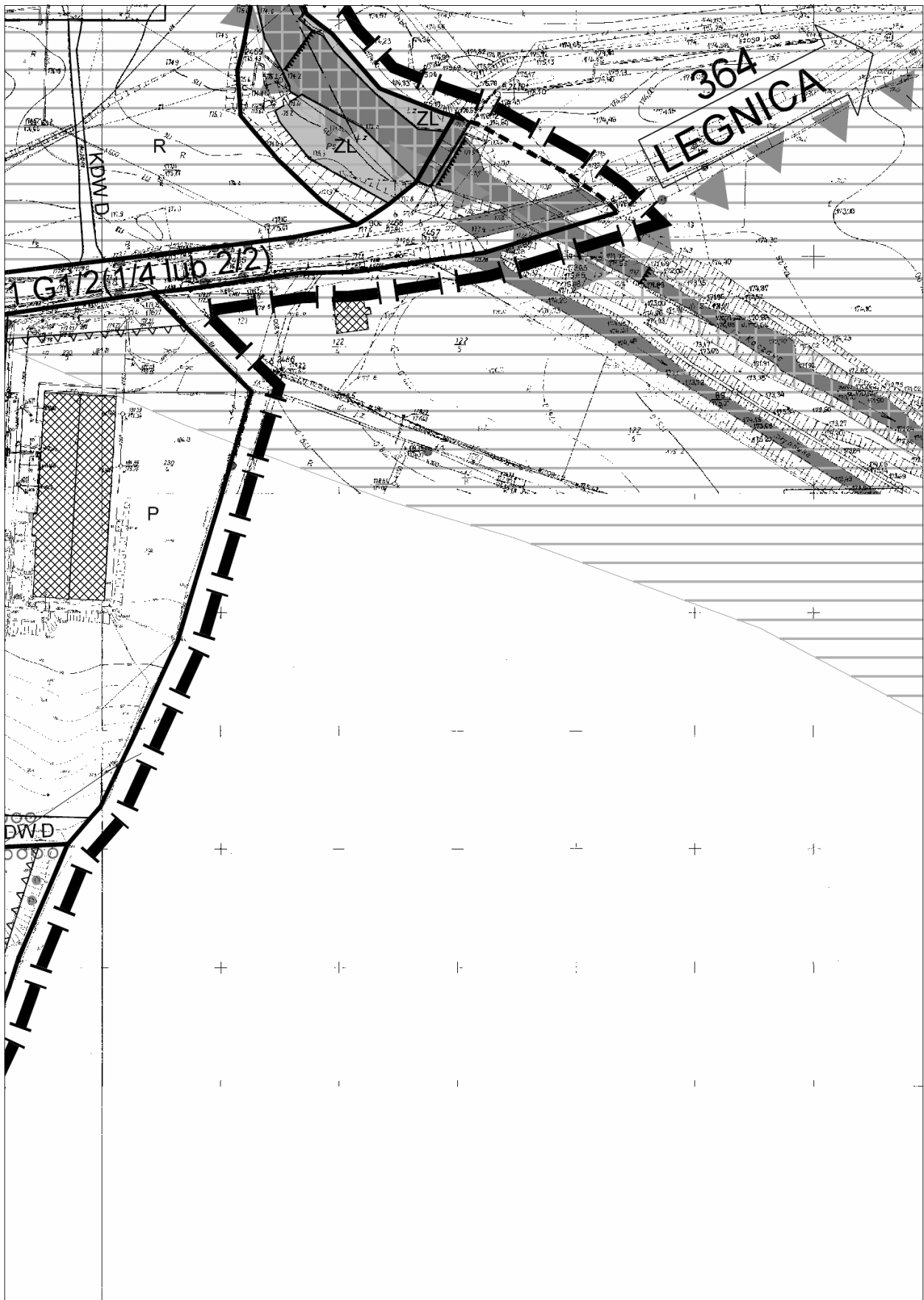






STANISŁAW KUCZYŃSKI
WYDZIAŁ INŻYNIERII I ARCHITECTURY

STANISŁAW KUCZYŃSKI


































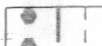







	GRANICE OBSZARÓW - USTALONE I ORIENTACYJNE
	OZNACZENIA OBSZARÓW
	USTALONE LINIE ROZGRANICZAJĄCE
	LINIE ROZGRANICZAJĄCE: ORIENTACYJNE oraz ZAINWESTOWANIA PRZEWIDYWANEGO DO REALIZACJI w II i III ETAPIE

PODSTAWOWE OZNACZENIA FUNKCJONALNE TERENÓW

	MIESZKALNICTWO WIELORODZINNE
	TERENY ZABUDOWY MIESZKANIOWO - USŁUGOWEJ
	MIESZKALNICTWO JEDNORODZINNE
	ZESPOŁY ZABUDOWY RZEMIEŚLNICZEJ
	USŁUGI I ADMINISTRACJA
	WIELKOPOWIERZCHNIOWE OBIEKTY HANDLOWE
	SPORT, REKREACJA I TURYSTYKA
	PRZEMYSŁ, SKŁADY, BUDOWNICTWO
	TERENY AKTYWNOŚCI GOSPODARCZEJ
	TERENY PRODUKCJI I OBSŁUGI GOSPODARKI ROLNEJ
	TERENY ZABUDOWY ZAGRODOWEJ
	TERENY ROLNE: UPRAWY POŁOWE I TRWAŁE UŻYTKI ZIELONE
	OGRODY DZIAŁKOWE
	ZIELEŃ PARKOWA, SKWERY
	LASY I ZADRZEWIENIA
	PROJEKTOWANE DOLESIENIA
	DOPUSZCZANE DOLESIENIA
	CMENTARZE
	WAŻNIEJSZE OBIEKTY INFRASTRUKTURY TECHNICZNEJ: W - gosp. wodna, K - gosp. ściekowa, G - zaopatrzenie w gaz, C - kotłownie, E - GPZ, trafostacje
	TEREN KOLEI
	TRANSPORT SAMOCHODOWY, GARAŻE, PARKINGI
	TERENY WÓD POWIERZCHNIOWYCH
	OBSZARY ZAGROŻONE POWODZIĄ
	TERENY DRÓG PUBLICZNYCH

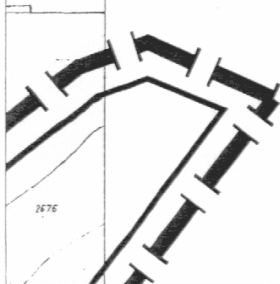
	TERENY DRÓG WEWNĘTRZNYCH
	ULICE GŁÓWNE, ZBIORCZE
	ULICE LOKALNE, DOJAZDOWE
	LICZBA JEZDNI / LICZBA PASÓW RUCHU
	ZAINWESTOWANIE DOPUSZCZANE DO REALIZACJI W II ETAPIE
	TERENY REZERWOWANE DO ZAINWESTOWANIA W III ETAPIE
	SZLAKI I ŚCIEŻKI ROWEROWE
	LINIE I BOCZNICE KOLEJOWE
	LINIE EE 110 kV - ISTNIEJĄCE I PROJEKTOWANE oraz ISTN. LINIE 20 kV
	ISTN. BUDYNKI DOPUSZCZANE DO TRWAŁEJ ADAPTACJI
	OBIEKTY ZABYTKOWE: WPISANE DO REJESTRU I GMINNEJ EWIDECJI
	STREFA "A" ŚCISŁEJ OCHRONY KONSERWATORSKIEJ
	STREFA "B" OCHRONY KONSERWATORSKIEJ
	STREFA "O" OBSERWACJI ARCHEOLOGICZNEJ
	STREFA "K" OCHRONY KRAJOBRAZU
	STREFA "E" OCHRONY EKSPOZYCJI
	STANOWISKA ARCHEOLOGICZNE
	OBOWIĄZUJĄCE LINIE ZABUDOWY
	NIEPRZEKRACZALNE LINIE ZABUDOWY
	PUNKTY FORMALNIE WAŻNE
	ZIELEŃ WYSOKA ISTNIEJĄCA - DO ZACHOWANIA
	ZIELEŃ WYSOKA PROJEKTOWANA
	KALENICE ISTNIEJĄCEJ ZABUDOWY
	ORIENTACYJNE LINIE PODZIAŁÓW NIERUCHOMOŚCI
	GRANICE TERENÓW ZAMKNIĘTYCH
	GRANICE MPZP
	GRANICA SPECJALNEJ STREFY EKONOMICZNEJ

-  GRANICA OTULINY PARKU KRAJOBRAZOWEGO "CHEŁMY"
-  POMNIKI PRZYRODY
-  TERENY POTENCJALNEGO ZAGROŻENIA OSUWISKAMI
-  GRANICE UDOKUMENTOWANYCH ZŁÓŻ SUROWCÓW MINERALNYCH
-  GRANICA TERENU GÓRNICZEGO "WILCZA GÓRA"
-  ODDZIAŁYWANIE KAMIENIOŁOMÓW - GRANICE: WSTRZĄSÓW SEJSMICZNYCH, STREFY ROZRZUTU ODŁAMKÓW SKALNYCH, ZASIĘGU ZAGROŻENIA FAŁĄ UDAROWĄ
-  ISTN. WAŁY PRZECIWPOWODZIOWE
-  TERENY ZALEWANE WODAMI POWODZIOWYMI Q=1%
-  TERENY ZALEWANE WODAMI POWODZIOWYMI Q=10%
-  GRANICA GŁÓWNEGO ZBIORNIKA WÓD PODZIEMNYCH
-  GRANICA ADMINISTRACYJNA MIASTA

**ZAŁĄCZNIK GRAFICZNY DO UCHWAŁY
RADY MIEJSKIEJ W ZŁOTORYI
z dnia 8 grudnia 2004 r. Nr XXVII/175/04**

**MIEJSCOWY PLAN ZAGOSPODAROWANIA
PRZESTRZENNEGO MIASTA ZŁOTORYJA**

RYSUNEK PLANU



Egzemplarze bieżące i z lat ubiegłych oraz załączniki można nabywać:

- 1) na podstawie nadesłanego zamówienia w Zakładzie Obsługi Urzędu Dolnośląskiego Urzędu Wojewódzkiego, 50-951 Wrocław, pl. Powstańców Warszawy 1, tel. 0-71/340-62-02,
- 2) w punktach sprzedaży:
 - Dolnośląskiego Urzędu Wojewódzkiego, 50-951 Wrocław, pl. Powstańców Warszawy 1, tel. 0-71/340-64-74,
 - Oddziału Zamiejscowego w Jeleniej Górze, 58-560 Jelenia Góra, ul. Hirsfelda 15A, tel. 0-75/764-72-99,
 - Oddziału Zamiejscowego w Legnicy, 59-220 Legnica, ul. F. Skarbka 3, tel. 0-76/856-08-00 w. 401,
 - Oddziału Zamiejscowego w Wałbrzychu, 58-300 Wałbrzych, ul. Słowackiego 23a-24, tel. 0-74/849-40-70

Zbiory Dziennika Urzędowego wraz ze skrorowidzami wyłożone są do powszechnego wglądu w Bibliotece Urzędowej Dolnośląskiego Urzędu Wojewódzkiego, 50-951 Wrocław, pl. Powstańców Warszawy 1, tel. 0-71/340-62-54, oraz dostępne w Internecie na stronie: <http://www.duw.pl/dzienn.htm>

Wydawca: Wojewoda Dolnośląski

Redakcja: Redakcja Dziennika Urzędowego Województwa Dolnośląskiego,

Dolnośląski Urząd Wojewódzki, 50-951 Wrocław, pl. Powstańców Warszawy 1, tel. 340-66-21

Skład, druk i rozpowszechnianie: Zakład Obsługi Urzędu Dolnośląskiego Urzędu Wojewódzkiego, 50-951 Wrocław, pl. Powstańców Warszawy 1

Dystrybucja: tel. 340-62-02

Tłoczono z polecenia Wojewody Dolnośląskiego w Zakładzie Obsługi Urzędu
50-951 Wrocław, pl. Powstańców Warszawy 1
