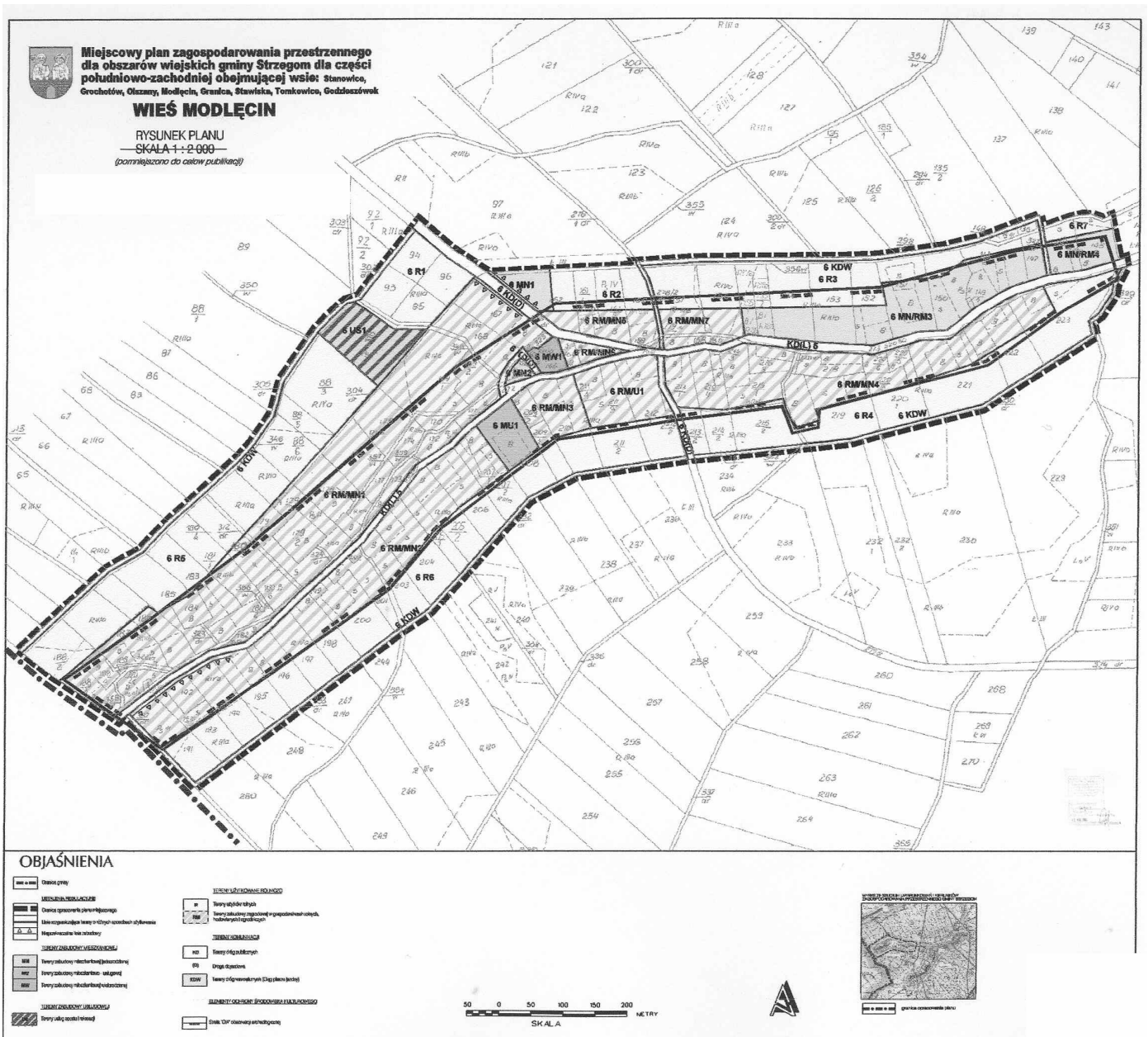


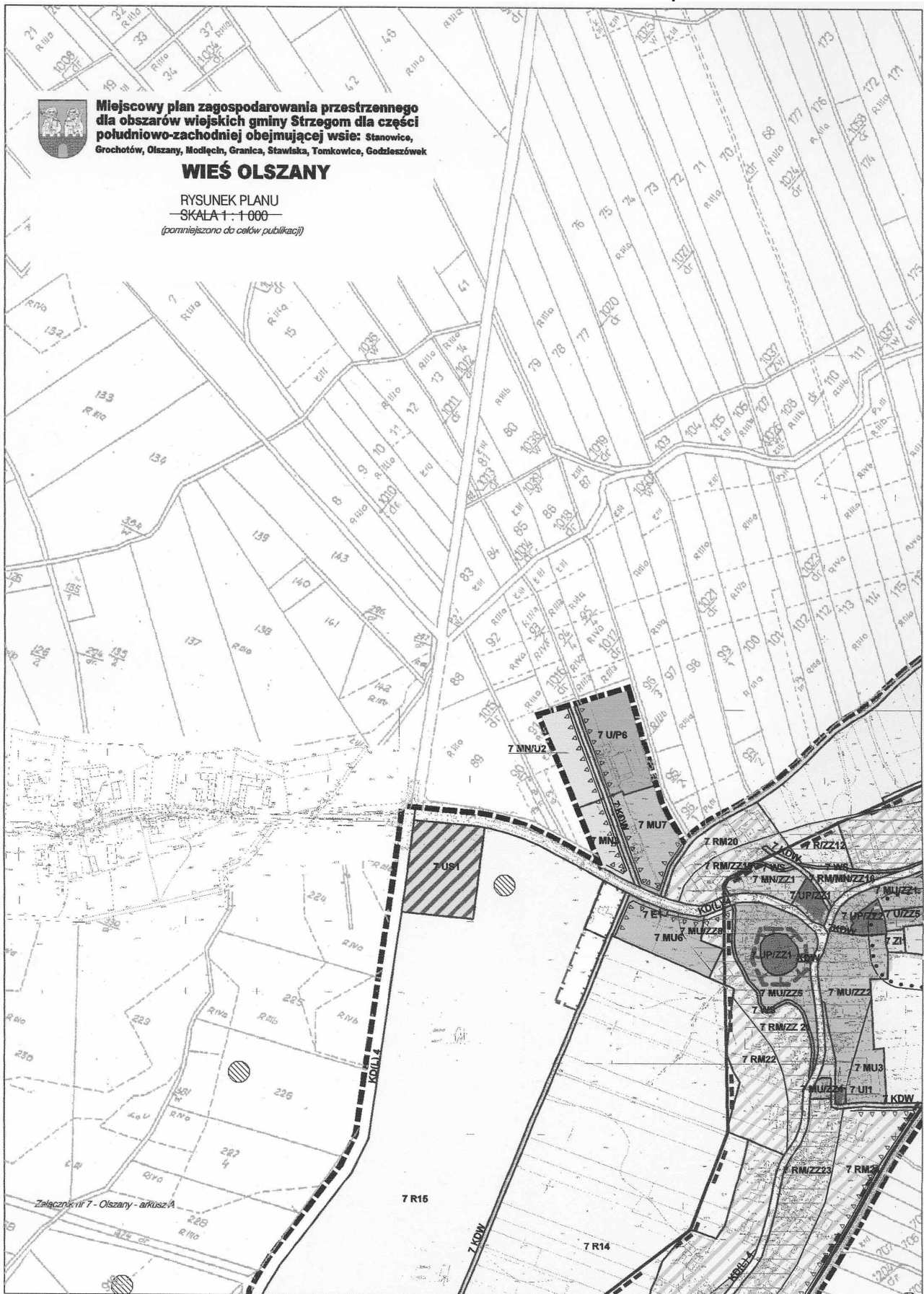
Załącznik nr 5 do uchwały Rady Miejskiej
w Strzegomiu z dnia 18 października
2004 r. (poz. 3799)

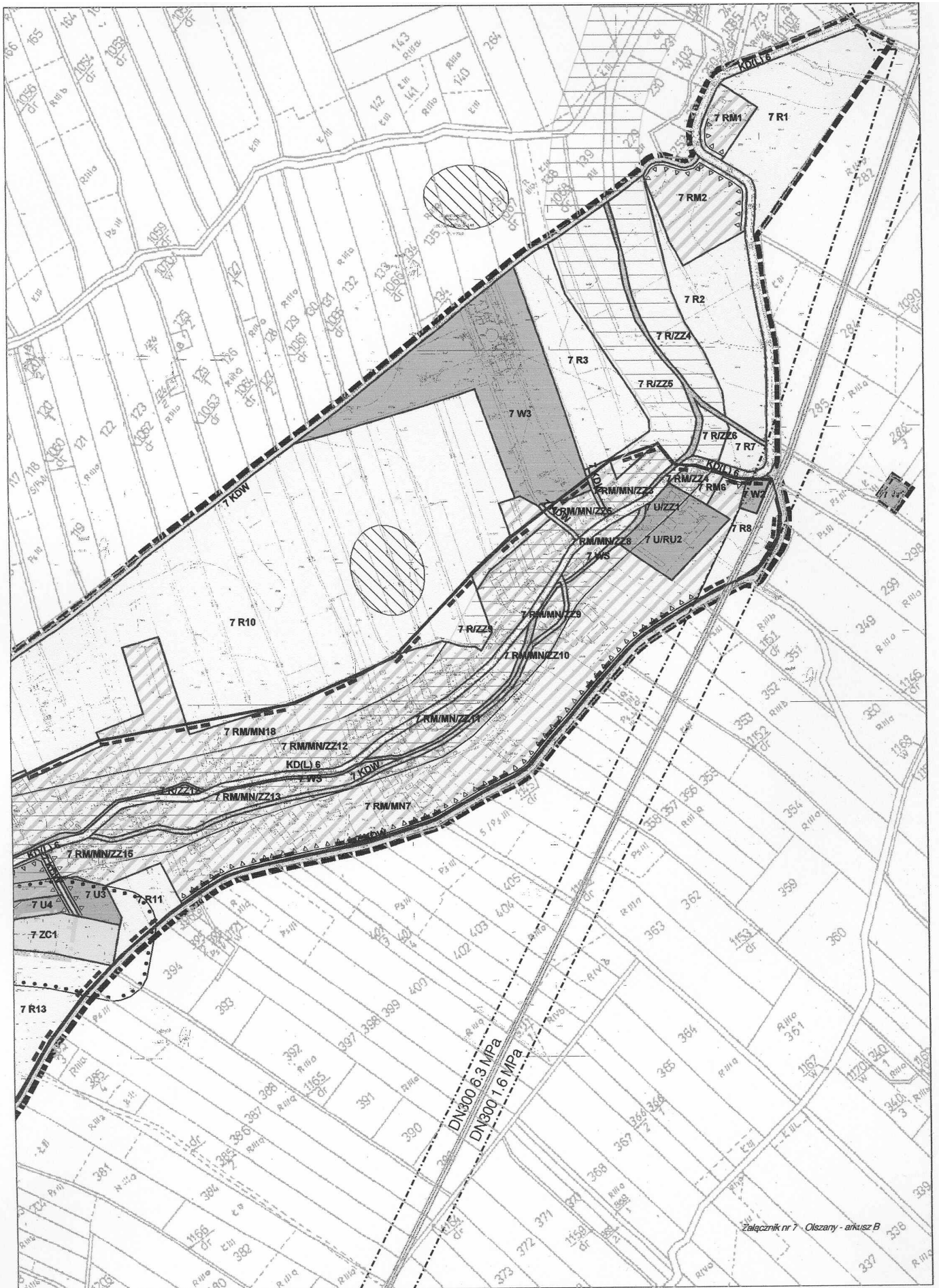


Załącznik nr 6 do uchwały Rady Miejskiej
w Strzegomiu z dnia 18 października
2004 r. (poz. 3799)

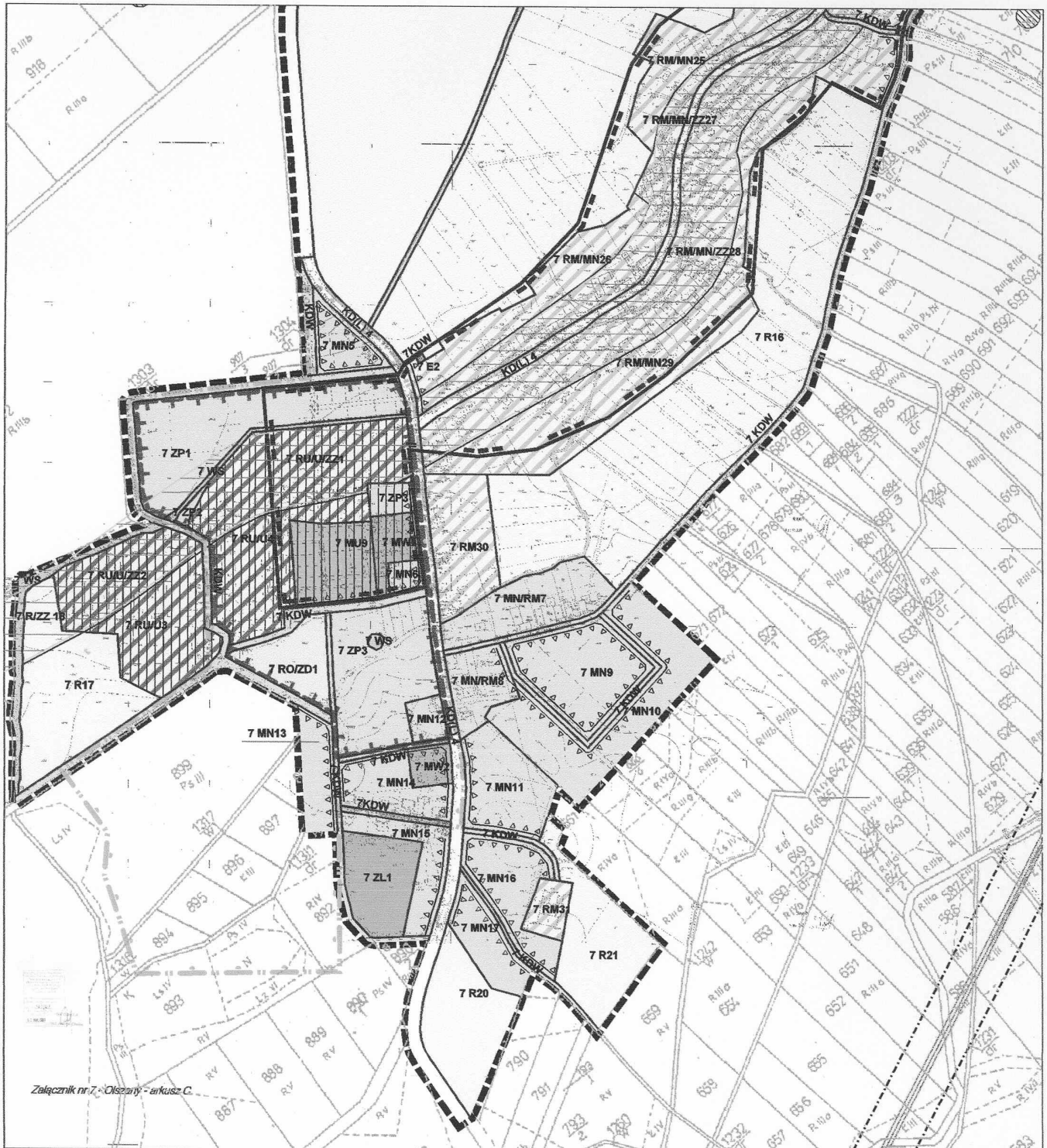


Załącznik nr 7 do uchwały Rady Miejskiej
w Strzegomiu z dnia 18 października
2004 r. (poz. 3799)





Załącznik nr 7 - Olszany - arkusz B



Załącznik nr 7 - Olszany - arkusz C

OBJAŚNIENIA

LISTENA REGULACJE

- Linia ograniczenia obszaru nierzemopow.
- Linie rozgraniczające tereny o różnych sposobach użytkowania
- Nierozdzielalna linia zabudowy
- Tereny wyłączone z opodatkowania - obszar ustalenia wartości standardu miejscowych podatkowych w latach 1995-2006
- TERENY ZABUDOWY MIESZKANIOWEJ
- MN Tereny zabudowy mieszkaniowej jednorodzinnej
- MN3 Tereny zabudowy mieszkaniowo-usługowej
- MN4 Tereny zabudowy mieszkaniowej wielorodzinnej
- Tereny wyznaczone na zabudowę usługową

TERENY ZABUDOWY USŁUGOWEJ

- U Tereny usług
- US Tereny usług sportu i rekreacji
- UP Tereny usług publicznych
- UKC Tereny usług kulturalnych
- UR Tereny usług turystycznych

TERENY UŻYTKOWANE ROLNICZO

- R Tereny użytków rolnych
- PRW Tereny zabudowy zagospodarowanej w gospodarkach rolnych, hodowlanych i ogrodniczych
- Tereny objęte ewentualnym wyłączeniem z terenów rolniczych, ogrodniczych oraz terenów rybackich

TERENY ZIELENI I WÓD POWIERZCHNIOWYCH

- ZL Tereny zielone i zadrzewień
- ZP Tereny urządzonej zielonej pasowej
- ZO Tereny zielonej osłony
- ZD Tereny zielonej osłony
- RO Tereny rolniczej ogrodniczej
- R Tereny zielonej terenowej
- W Tereny wód powierzchniowych
- W3 Tereny wód powierzchniowych
- W4 Tereny wód powierzchniowych
- W5 Tereny wód powierzchniowych
- W6 Tereny wód powierzchniowych
- W7 Tereny wód powierzchniowych
- W8 Tereny wód powierzchniowych
- W9 Tereny wód powierzchniowych
- W10 Tereny wód powierzchniowych
- W11 Tereny wód powierzchniowych
- W12 Tereny wód powierzchniowych
- W13 Tereny wód powierzchniowych
- W14 Tereny wód powierzchniowych
- W15 Tereny wód powierzchniowych
- W16 Tereny wód powierzchniowych
- W17 Tereny wód powierzchniowych
- W18 Tereny wód powierzchniowych
- W19 Tereny wód powierzchniowych
- W20 Tereny wód powierzchniowych

TERENY KOMUNIKACJI

- KD Tereny dróg publicznych
- 61 Drogi lokalne
- 62 Drogi ogólnodostępne
- KDW Tereny dróg wewnętrznych (Drogi składowe)

TERENY INFRASTRUKTURY TECHNICZNEJ

- Z Tereny urządzeń elektroenergetycznych
- W Tereny urządzeń zaopatrzenia w wodę
- Tereny urządzeń wodociągów (kanalizacji) podlegających oddziaływaniu wód powierzchniowych

BIENIENIA OCHRONY ŚRODOWISKA KULTURALNEGO

- Schroniska archeologiczne
- Obszary archeologiczne
- Strefa "W" ochrony krajobrazu kulturowego
- Strefa "K" ochrony krajobrazu kulturowego
- Strefa "N" ochrony krajobrazu kulturowego
- Strefa "O" ochrony krajobrazu kulturowego

BIENIENIA OCHRONY ŚRODOWISKA PRZYRODNICZEGO

- Granica stref ochrony krajobrazu kulturowego