



# DZIENNIK URZĘDOWY

## WOJEWÓDZTWA DOLNOŚLĄSKIEGO

Wrocław, dnia 7 grudnia 2004 r.

nr 239

TREŚĆ:

Poz.:

### UCHWAŁY RAD POWIATÓW:

- 3718** – Rady Powiatu w Miliczu z dnia 28 października 2004 r. w sprawie ustalenia regulaminu przyznawania i przekazywania stypendiów na wyrównywanie szans edukacyjnych dla uczniów . . . . . 24751
- 3719** – Rady Powiatu w Miliczu z dnia 28 października 2004 r. zmieniająca uchwałę w sprawie zasad nabywania, zbywania, wydzierżawiania lub wynajmowania majątku trwałego Zespołu Publicznych Zakładów Opieki Zdrowotnej w Miliczu . . . . . 24763

### UCHWAŁY RAD MIEJSKICH:

- 3720** – Rady Miejskiej w Złotym Stoku z dnia 10 listopada 2004 r. w sprawie ustalenia wysokości podatków i opłat lokalnych na 2005 rok . . . . . 24763
- 3721** – Rady Miejskiej w Złotym Stoku z dnia 10 listopada 2004 r. w sprawie ustalenia wysokości opłaty targowej w 2005 roku . . . . . 24766
- 3722** – Rady Miejskiej w Niemczy z dnia 15 listopada 2004 r. w sprawie ustalenia stawek podatku od nieruchomości na rok 2005 . . . . . 24767
- 3723** – Rady Miejskiej w Niemczy z dnia 15 listopada 2004 r. w sprawie podatku od posiadania psów . . . . . 24768
- 3724** – Rady Miejskiej w Niemczy z dnia 15 listopada 2004 r. w sprawie ustalenia średniej ceny skupu 1 q żyta od wyliczenia podatku rolnego na rok 2005 . . . . . 24768
- 3725** – Rady Miejskiej w Niemczy z dnia 15 listopada 2004 r. w sprawie ustalenia średniej ceny sprzedaży drewna do wyliczenia podatku leśnego na rok 2005 . . . . . 24769
- 3726** – Rady Miejskiej w Niemczy z dnia 15 listopada 2004 r. w sprawie określenia stawek podatku od środków transportowych na rok 2005 . . . . . 24769
- 3727** – Rady Miejskiej w Ziębicach z dnia 16 listopada 2004 r. w sprawie określenia wysokości stawek podatku od nieruchomości oraz zwolnień w tym podatku . . . . . 24770
- 3728** – Rady Miejskiej w Ziębicach z dnia 16 listopada 2004 r. w sprawie obniżenia ceny skupu żyta przyjmowanej jako podstawa do naliczenia podatku rolnego na rok 2005 na obszarze gminy Ziębice . . . . . 24771
- 3729** – Rady Miejskiej w Ziębicach z dnia 16 listopada 2004 r. w sprawie ustalenia stawek podatku od posiadania psów . . . . . 24771
- 3730** – Rady Miejskiej w Chocianowie z dnia 17 listopada 2004 r. w sprawie obniżenia ceny skupu 1 q żyta stanowiącej podstawę do obliczenia podatku rolnego na obszarze gminy Chocianów na 2005 rok . . . . . 24772
- 3731** – Rady Miejskiej w Chocianowie z dnia 17 listopada 2004 r. w sprawie określenia wysokości stawek podatku od nieruchomości i zwolnień od tego podatku . . . . . 24774
- 3732** – Rady Miejskiej w Chocianowie z dnia 17 listopada 2004 r. w sprawie ustalenia wzorów deklaracji i informacji składanych przez podatników podatków od nieruchomości, rolnego i leśnego . . . . . 24775
- 3733** – Rady Miejskiej w Chocianowie z dnia 17 listopada 2004 r. w sprawie określenia wysokości podatku od środków transportowych . . . . . 24798

3734	– Rady Miejskiej Legnicy z dnia 17 listopada 2004 r. w sprawie ustalenia stawki podatku od posiadania psów . . . . .	24801
3735	– Rady Miejskiej Legnicy z dnia 17 listopada 2004 r. w sprawie zwolnień z podatku od nieruchomości . . . . .	24801
3736	– Rady Miejskiej Legnicy z dnia 17 listopada 2004 r. w sprawie określenia wzoru formularzy na podatek leśny . . . . .	24802
3737	– Rady Miejskiej Legnicy z dnia 17 listopada 2004 r. w sprawie określenia wzoru formularzy na podatek rolny . . . . .	24807
3738	– Rady Miejskiej Legnicy z dnia 17 listopada 2004 r. w sprawie wysokości stawek opłaty targowej . . . . .	24815
3739	– Rady Miejskiej Legnicy z dnia 17 listopada 2004 r. w sprawie wysokości stawek podatku od nieruchomości oraz określenia formularzy na podatek od nieruchomości . . . . .	24817

#### UCHWAŁY RAD MIAST I GMIN:

3740	– Rady Miasta i Gminy Wiązów z dnia 16 listopada 2004 r. w sprawie wprowadzenia opłaty administracyjnej za czynności urzędowe . . . . .	24822
3741	– Rady Miasta i Gminy Wiązów z dnia 16 listopada 2004 r. w sprawie obniżenia średniej ceny skupu żyta za okres pierwszych trzech kwartałów 2004 roku do obliczenia podatku rolnego . . . . .	24822
3742	– Rady Miasta i Gminy Wiązów z dnia 16 listopada 2004 r. w sprawie określenia wysokości opłaty targowej na terenie miasta i gminy Wiązów . . . . .	24823

#### UCHWAŁY RAD GMIN:

3743	– Rady Gminy w Pęcławiu z dnia 10 listopada 2004 r. w sprawie obniżenia średniej ceny skupu żyta przyjmowanej jako podstawa obliczenia podatku rolnego w 2005 roku . . . . .	24823
3744	– Rady Gminy w Pęcławiu z dnia 10 listopada 2004 r. w sprawie określenia wysokości stawek podatku od nieruchomości . . . . .	24824
3745	– Rady Gminy w Pęcławiu z dnia 10 listopada 2004 r. w sprawie ustalenia wzorów informacji i deklaracji . . . . .	24825
3746	– Rady Gminy w Pęcławiu z dnia 10 listopada 2004 r. w sprawie podatku od środków transportowych . . . . .	24842
3747	– Rady Gminy Krotoszyce z dnia 15 listopada 2004 r. w sprawie opłat administracyjnych . . . . .	24845
3748	– Rady Gminy Dziadowa Kłoda z dnia 16 listopada 2004 r. w sprawie ceny żyta dla celów podatkowych . . . . .	24845
3749	– Rady Gminy Dziadowa Kłoda z dnia 16 listopada 2004 r. w sprawie wysokości stawek podatku od nieruchomości na rok 2005 . . . . .	24846
3750	– Rady Gminy Dziadowa Kłoda z dnia 16 listopada 2004 r. w sprawie podatku od środków transportowych na rok 2005 . . . . .	24847
3751	– Rady Gminy Dziadowa Kłoda z dnia 16 listopada 2004 r. w sprawie podatku od posiadania psów na rok 2005 . . . . .	24850
3752	– Rady Gminy Dziadowa Kłoda z dnia 16 listopada 2004 r. w sprawie opłaty targowej na terenie gminy na rok 2005 . . . . .	24851
3753	– Rady Gminy Dziadowa Kłoda z dnia 16 listopada 2004 r. w sprawie ceny sprzedaży drewna dla celów podatkowych . . . . .	24851
3754	– Rady Gminy w Grębolicach z dnia 16 listopada 2004 r. w sprawie stawek podatku od środków transportowych . . . . .	24852
3755	– Rady Gminy w Grębolicach z dnia 16 listopada 2004 r. w sprawie stawek podatku od nieruchomości . . . . .	24855

- 3756** – Rady Gminy w Grębolicach z dnia 16 listopada 2004 r. w sprawie ustalenia wysokości stawek podatku od posiadania psów, zasad ustalania i poboru oraz terminów płatności tego podatku . . . . . 24856
- 3757** – Rady Gminy w Grębolicach z dnia 16 listopada 2004 r. w sprawie wzorów deklaracji i informacji na podatek od nieruchomości, rolny i leśny . . . . . 24857
- 3758** – Rady Gminy Jerzmanowa z dnia 16 listopada 2004 r. w sprawie określenia wysokości stawek podatku od nieruchomości . . . . . 24885
- 3759** – Rady Gminy Jerzmanowa z dnia 16 listopada 2004 r. w sprawie obniżenia ceny skupu żyta przyjmowanej jako podstawa obliczania podatku rolnego w 2005 roku w gminie Jerzmanowa . . . . . 24885
- 3760** – Rady Gminy Jerzmanowa z dnia 16 listopada 2004 r. w sprawie ustalenia wysokości stawki podatku od posiadania psów . . . . . 24886
- 3761** – Rady Gminy Jerzmanowa z dnia 16 listopada 2004 r. w sprawie określenia wzorów deklaracji i informacji podatkowych obowiązujących w zakresie podatku od nieruchomości, podatku rolnego, podatku leśnego obowiązujących na terenie gminy Jerzmanowa . . . . . 24887
- 3762** – Rady Gminy Jerzmanowa z dnia 16 listopada 2004 r. w sprawie ustalenia wysokości stawek podatku od środków transportowych . . . . . 24913
- 3763** – Rady Gminy w Kamieńcu Ząbkowickim z dnia 16 listopada 2004 r. w sprawie określenia wzorów formularzy: deklaracji na podatek od nieruchomości, informacji w sprawie podatku od nieruchomości, danych o nieruchomościach, danych o zwolnieniach podatkowych w podatku od nieruchomości, deklaracji na podatek rolny, informacji w sprawie podatku rolnego, danych o nieruchomościach rolnych, danych o zwolnieniach podatkowych w podatku rolnym, deklaracji na podatek leśny, informacji w sprawie podatku leśnego, danych o nieruchomościach leśnych, danych o zwolnieniach podatkowych w podatku leśnym . . . . . 24917
- 3764** – Rady Gminy w Kamieńcu Ząbkowickim z dnia 16 listopada 2004 r. w sprawie określenia stawek podatku od nieruchomości oraz zwolnień z tego podatku . . . . . 24941
- 3765** – Rady Gminy Męcinka z dnia 16 listopada 2004 r. w sprawie wysokości stawek podatku od nieruchomości . . . . . 24942
- 3766** – Rady Gminy Dzierżoniów z dnia 17 listopada 2004 r. w sprawie ceny 1 q żyta ustalonej przez Prezesa Głównego Urzędu Statystycznego przyjmowanej jako podstawa obliczenia podatku rolnego na 2005 rok . . . . . 24942
- 3767** – Rady Gminy Dzierżoniów z dnia 17 listopada 2004 r. w sprawie przyjęcia wysokości ceny sprzedaży drewna ustalonej przez Prezesa Głównego Urzędu Statystycznego przyjmowanej jako podstawa obliczenia podatku leśnego na 2005 rok . . . . . 24943
- 
- 

## 3718

### UCHWAŁA RADY POWIATU W MILICZU

z dnia 28 października 2004 r.

#### **w sprawie ustalenia regulaminu przyznawania i przekazywania stypendiów na wyrównywanie szans edukacyjnych dla uczniów**

Na podstawie art. 12 pkt 10a ustawy z dnia 5 czerwca 1998 r. o samorządzie powiatowym (Dz. U. z 2001 r. Nr 142, poz. 1592 z późn. zm.) Rada Powiatu w Miliczu uchwala, co następuje:

**REGULAMIN PRYZNAWANIA I PRZEKAZYWANIA STYPENDIÓW  
NA WYRÓWNYWANIE SZANS EDUKACYJNYCH DLA UCZNIÓW****R o z d z i a ł 1****Postanowienia wstępne****§ 1**

1. Uchwała określa regulamin przyznawania i przekazywania stypendiów na wyrównywanie szans edukacyjnych dla uczniów szkół ponadgimnazjalnych kończących się maturą, dla których organem prowadzącym jest Powiat Milicki.
2. Stypendia w ramach działania 2.2 „Wyrównywanie szans edukacyjnych poprzez programy stypendialne” zawartego w Zintegrowanym Programie Operacyjnym Rozwoju Regionalnego, przyznawane są w celu podniesienia dostępu do kształcenia na poziomie ponadgimnazjalnym dla uczniów pochodzących z terenów wiejskich oraz znajdujących się w trudnej sytuacji materialnej.
3. W celu wyrównywania szans edukacyjnych młodzieży z terenów wiejskich przyznawane będą stypendia finansowane ze środków Europejskiego Funduszu Społecznego oraz środków Budżetu Państwa na zasadach, warunkach i w trybie określonym w niniejszej uchwale.

**§ 2**

Ujęte w regulaminie formy pomocy oraz kryteria przyznawania stypendiów wynikają ze Zintegrowanego Programu Operacyjnego Rozwoju Regionalnego w ramach Działania 2.2 „Wyrównywanie szans edukacyjnych poprzez programy stypendialne”. Uzupełnienia Programu ZPORR oraz Ramowego Planu Realizacji Działania przyjętego przez Urząd Marszałkowski Województwa Dolnośląskiego.

**R o z d z i a ł 2****Zakres i formy pomocy****§ 3**

1. Stypendia będą przeznaczane na cele szczegółowo określone w ust. 2 niniejszego paragrafu w formie rzeczowej – opłacone bezpośrednio przez Starostwo albo częściowej lub całkowitej refundacji kosztów poniesionych przez ucznia na podstawie przedłożonych przez niego oryginałów faktur.
2. Stypendia mogą być przeznaczane wyłącznie na niżej wymienione formy pomocy, tj. na całkowite lub częściowe pokrycie kosztów:
  - 1) zakwaterowania w internacie, bursie lub na stacji,
  - 2) posiłków w stołówce szkoły, internatu lub prowadzonej przez inny podmiot,
  - 3) zakupu podręczników do nauki,
  - 4) związanych z transportem do i ze szkoły środkami komunikacji zbiorowej,
  - 5) innych kosztów wymaganych obligatoryjnie przez szkołę, wynikających ze statutu szkoły.

**§ 4**

Decyzję o wyborze rodzaju świadczeń, zgodnymi z formami pomocy wymienionymi w § 3 ust. 2, podejmuje stypendyści.

**R o z d z i a ł 3****Zasady i warunki przyznawania stypendiów****§ 5**

1. Do ubiegania się o stypendium uprawnieni są uczniowie, którzy spełniają łącznie następujące kryteria:
  - 1) rozpoczynają lub kontynuują naukę w szkołach ponadgimnazjalnych, kończących się maturą, z wyłączeniem szkół dla dorosłych, lub rozpoczynają albo kontynuują naukę w dwuletnich, uzupełniających liceach ogólnokształcących lub trzyletnich technikach uzupełniających, z wyłączeniem szkół dla dorosłych,
  - 2) zamieszkują na wsi lub w miejscowości do 5 tys. mieszkańców lub w miejscowości do 20 tys. mieszkańców, o ile w tej miejscowości nie ma szkół ponadgimnazjalnych kończących się maturą,
  - 3) pochodzą z rodzin znajdujących się w trudnej sytuacji materialnej (dochód rodziny w przeliczeniu na osobę nie przekracza kwoty określonej w Ramowym Planie Realizacji Działania 2,2 dla Województwa Dolnośląskiego).
2. W przypadku, gdy liczba osób spełniających kryteria, cytowane w ust. 1, jest większa niż liczba stypendiów do rozdysponowania, pierwszeństwo w uzyskaniu stypendium mają uczniowie:
  - 1) niepełnosprawni,
  - 2) uczący się w pierwszych klasach szkół ponadgimnazjalnych kończących się maturą,
  - 3) pochodzący z rodzin o najniższych dochodach,
  - 4) pochodzący z rodzin niepełnych.
3. Stypendium przyznaje się na okres nie dłuższy niż od września do czerwca danego roku szkolnego.

**R o z d z i a ł 4****Tryb i zasady rozpatrywania wniosków stypendialnych****§ 6**

1. Warunkiem ubiegania się przez ucznia o przyznanie stypendium jest:
  - 1) złożenie wniosku o przyznanie stypendium według wzoru stanowiącego załącznik nr 1 do niniejszej uchwały,
  - 2) dołączenie do wniosku:
    - a) oświadczenia o sytuacji rodzinnej i materialnej ucznia według wzoru stanowiącego załącznik nr 2 do niniejszej uchwały, udokumentowane odpowiednimi zaświadczeniami lub orzeczeniami o dochodach za rok kalendarzowy poprzedzający rok, w którym uczeń składa wniosek o przyznanie stypendium,



- b) zaświadczenia potwierdzającego zamieszkanie ucznia,
  - c) dokument potwierdzający niepełnosprawność ucznia, w przypadku uczniów, o których mowa w § 5 ust. 2 pkt 3.
2. Wniosek wraz z dokumentami wymienionymi w ust. 1 pkt 2 składa się w macierzystej szkole ucznia w terminie określonym przez Powiat, podanym na stronie internetowej [www.powiat-milicz.abc.pl](http://www.powiat-milicz.abc.pl) oraz w siedzibie Starostwa i w szkołach ponadgimnazjalnych prowadzonych przez Powiat.
  3. Składane wnioski podlegają rejestracji zgodnie z datą wpływu.
  4. Szkoła dokonuje przeglądu wniosków pod względem wymagań formalnych.
  5. Niezwłocznie po upływie terminu, o którym mowa w pkt 2, szkoła przekazuje zbiorcze zestawienie oraz złożone wnioski wraz z załącznikami do Wydziału Spraw Społecznych Starostwa Powiatowego w Miliczu.

#### § 7

1. Stypendia przyznaje Zarząd Powiatu w Miliczu.
2. Wniosek, o którym mowa w § 6 ust. 2, pozostaje bez rozpatrzenia w przypadku, gdy:
  - 1) został złożony po ustalonym terminie – o czym decyduje data wpływu w szkole lub data stempla pocztowego,
  - 2) nie zawiera kompletu dokumentów, o których mowa w § 6 ust. 1,
  - 3) wniosek lub załączniki są nieprawidłowo wypełnione.
3. Ustalona przez Zarząd Powiatu lista uczniów zakwalifikowanych do stypendium podana będzie na stronie internetowej [www.powiat-milicz.abc.pl](http://www.powiat-milicz.abc.pl), w siedzibie szkoły i Starostwa nie później niż miesiąc od ostatecznego terminu określonego do składania wniosków, o których mowa w § 6 ust. 2.
4. Powiat zawiadamia rodziców lub prawnych opiekunów ucznia o przyznaniu stypendium poprzez dostarczenie zawiadomienia według wzoru stanowiącego załącznik nr 3 do niniejszej uchwały.
5. Powiat podpisuje z rodzicami lub opiekunami prawnymi ucznia lub pełnoletnim uczniem „Umowę przekazywania stypendium w roku szkolnym 2004/2005” według wzoru stanowiącego załącznik nr 4 do niniejszej uchwały. (Rozstrzygnięciem nadzorczym Wojewody Dolnośląskiego PN.II.0911-2/41/03 z dnia 24 listopada 2004 r. stwierdzono nieważność § 7 ust. 5 we fragmencie „według wzoru stanowiącego załącznik nr 4 do uchwały”).

### R o z d z i a ł 5

#### Wypłata stypendium

#### § 8

1. Wypłaty i rozliczenia stypendiów dokonuje Powiat.
2. Minimalna kwota stypendium dla uczniów wynosi 120 zł miesięcznie. Maksymalna kwota wynosi 180 zł miesięcznie.

3. Stypendium przekazywane jest, w formach określonych w § 3, w ratach miesięcznych, od września do czerwca.

#### § 9

Wypłaty stypendiów uzależnione są od przyznania środków z funduszy określonych w § 1 ust. 3.

### R o z d z i a ł 6

#### Obsługa programu stypendialnego

#### § 10

Obsługę programu stypendialnego zapewnia Powiat.

#### § 11

Powiat jest odpowiedzialny za rekrutację stypendystów, przekazywanie stypendiów, prawidłowe i terminowe rozliczanie otrzymanych środków, monitoring projektu, przechowywanie dokumentacji związanej z projektem.

### R o z d z i a ł 7

#### Postanowienia końcowe

#### § 12

1. Stypendysta traci prawo do otrzymania stypendium w przypadku:
  - 1) przerwania nauki w szkole,
  - 2) skreśleniu z listy uczniów przez szkołę,
  - 3) zaprzestaniu spełniania kryteriów wymienionych w Rozdziale 3 § 5.
2. Stypendia wypłacone po wystąpieniu zdarzeń, o których mowa w ust. 1, podlegają zwrotowi na wskazane przez Powiat konto w ciągu 7 dni.
3. Stypendysta zobowiązany jest do:
  - 1) przekazywania informacji dotyczących rezultatów udzielonej pomocy stypendialnej, poprzez ankiety ewaluacyjne Powiatu,
  - 2) udokumentowania wydatków poniesionych w racjonalnej wysokości (w stosunku do powszechnie obowiązujących cen) na formy pomocy określone w Rozdziale 2.

#### § 13

Wykonanie uchwały powierza się Zarządowi Powiatu w Miliczu.



#### § 14

Uchwała wchodzi w życie po upływie 14 dni od dnia ogłoszenia w Dzienniku Urzędowym Województwa Dolnośląskiego, z mocą od 1 listopada 2004 r.

PRZEWODNICZĄCY RADY

JANISŁAW KACZMAREK

Załącznik Nr 1  
do Uchwały Nr XVIII/122/04  
Rady Powiatu w Miliczu  
z dnia 28 października 2004 r.



**ZPORR**  
Zintegrowany Program  
Operacyjny  
Rozwoju Regionalnego

**Wniosek o przyznanie stypendium  
w ramach Działania 2.2 „Wyrównanie szans edukacyjnych poprzez programy  
stypendialne” Zintegrowanego Programu Operacyjnego Rozwoju Regionalnego,  
finansowanego z Europejskiego Funduszu Społecznego i środków Budżetu Państwa**

Nazwisko ucznia											
Imiona											
Imię ojca											
Imię matki											
PESEL ucznia											
<b>Informacja o szkole ponadgimnazjalnej</b>											
Nazwa szkoły											
W roku szkolnym 2004/2005 jest uczniem klasy											
Ulica											
kod pocztowy				-							
<b>Adres zamieszkania ucznia</b>											
Ulica									Miejscowość:		
									Gmina:		
kod pocztowy				-					Województwo:		
Świadoma (-y) odpowiedzialności za podanie nieprawdziwych danych oświadczam, że:											*
<ul style="list-style-type: none"> <li>moja rodzina składa się z ..... osób, pozostających we wspólnym gospodarstwie domowym</li> <li>średni miesięczny dochód netto, na jedną osobę w mojej rodzinie wynosi ..... zł. słownie .....</li> </ul>											zł. zł.
Krótkie wyjaśnienie dotyczące trudnej sytuacji materialnej w swojej rodzinie.											

Wyrażam zgodę na przetwarzanie moich danych osobowych w celach wynikających z realizacji projektu, ich udostępniania osobom trzecim oraz ich ewentualnego przetwarzania przez osoby trzecie w celach wynikających z realizacji i rozliczeń finansowych ZPORR

..... dn. ....

.....  
podpis ucznia

.....  
podpis rodziców lub prawnych opiekunów

W załączeniu do wniosku przedkładam :

1. Oświadczenie o dochodach rodziny – załącznik Nr 2
2. Zaświadczenie potwierdzające miejsce zamieszkania.
3. Dokument potwierdzający niepełnosprawność ucznia, w przypadku ucznia niepełnosprawnego.

Miejscowość ..... data.....

.....  
czytelny podpis jednego z rodziców lub opiekuna lub pełnoletniego ucznia

**WYPEŁNIA SZKOŁA**

Sprawdzono pod względem formalnym :

Milicz, dn.


Przyznaje się stypendium w kwocie - ..... zł miesięcznie		Sprawdzono pod względem formalnym
Nie przyznaje się stypendium		

.....  
podpis Przewodniczącego Komisji

.....  
podpisy członków Komisji

\* dane zgodne z załącznikiem Nr 2 Oświadczenia o dochodach rodziny

Załącznik Nr 2  
do Uchwały Nr XVIII/122/04  
Rady Powiatu w Miliczu  
z dnia 28 października 2004 r.



**ZPORR**  
Zintegrowany Program  
Operacyjny  
Rozwoju Regionalnego

## Oświadczenie o dochodach rodziny, uzyskanych w roku .....

I. Imię i nazwisko ucznia/uczennicy..... PESEL .....

1. Miejsce zamieszkania (dokładny adres) .....

2. Imiona rodziców .....

II. Oświadczam, że moje gospodarstwo domowe składa się z następujących osób i w podanym wyżej okresie dochody moje i członków mojej rodziny, pozostających we wspólnym gospodarstwie domowym, wyniosły:

L.p.	Imię i nazwisko	Data urodzenia	Status zawodowy * ( nazwa )	Stopień pokrewieństwa	Wysokość dochodu netto w zł	**
Łączna dochód całego gospodarstwa domowego						

Średni łączny dochód netto na 1 członka gospodarstwa domowego wynosi

..... zł,

to jest miesięcznie ..... zł.

1. Składając osobiście niniejszą deklarację o s w i a d c z a m, że jest mi wiadome, że dokumenty na podstawie, których zadeklarowałem (am) dochody jestem zobowiązany (a) przechowywać przez okres 3 lat, a uprzedzony (a) o odpowiedzialności karnej z art. 233 § 1 kodeksu karnego, potwierdzam własnoręcznym podpisem prawdziwość danych zamieszczonych w deklaracji.
2. Zobowiązuję się w terminie wskazanym przez Przekazującego stypendium do przedłożenia dokumentów potwierdzających wysokość dochodów poszczególnych członków mojej rodziny zgodnie ustawą z dnia 28 listopada 2003 r. o świadczeniach rodzinnych (Dz.U. Nr 228,poz. 2255 z późn. zm.) w oparciu o Pouczenie do załącznika nr 2.

\* zakład pracy, szkoła, uczelnia, bezrobotny, emeryt, rencista, prowadzący własną działalność gospodarczą, gospodarstwo rolne

**\*\*** wysokość dochodu netto wyliczona w oparciu o dokumenty potwierdzające wysokość dochodów poszczególnych członków mojej rodziny zgodnie ustawą z dnia 28 listopada 2003 r. o świadczeniach rodzinnych (Dz.U. Nr 228,poz. 2255 z późn. zm.) w oparciu o Pouczenie do załącznika nr 2

.....  
( miejscowość, data )

.....  
( czytelny podpis jednego z rodziców, prawnego opiekuna  
lub pełnoletniego ucznia )

### POUCZENIE

**Zgodnie z art. 3 pkt 1 ustawy z dnia 28 listopada 2003 r. o świadczeniach rodzinnych (Dz.U. Nr 228,poz. 2255 z późn. zm.) dochód – oznacza to, po odliczeniu kwot alimentów świadczonych na rzecz innych osób:**

- a) przychody podlegające opodatkowaniu na zasadach ogólnych na podstawie przepisów o podatku dochodowym od osób fizycznych, pomniejszone o koszty uzyskania przychodu, należny podatek dochodowy od osób fizycznych, zapłacone składki na ubezpieczenia społeczne niezliczone do kosztów uzyskania przychodu oraz zapłacone składki na ubezpieczenia zdrowotne,
- b) deklarowany w oświadczeniu dochód z działalności podlegającej opodatkowaniu na podstawie przepisów o zryczałtowanym podatku dochodowym od niektórych przychodów osiąganych przez osoby fizyczne, pomniejszony o należny podatek dochodowy i zapłacone składki na ubezpieczenia społeczne i zdrowotne,
- c) inne dochody niepodlegające opodatkowaniu na podstawie przepisów o podatku dochodowym od osób fizycznych:
  - renty określone w przepisach o zaopatrzeniu inwalidów wojennych i wojskowych oraz ich rodzin,
  - renty wypłacone osobom represjonowanym i członkom ich rodzin, przyznawane na zasadach określonych w przepisach o zaopatrzeniu inwalidów wojennych i wojskowych oraz ich rodzin,
  - świadczenia pieniężne oraz ryczałt energetyczny określone w przepisach o świadczeniu pieniężnym i uprawnieniach przysługujących żołnierzom zastępczej służby wojskowej przymusowo zatrudnianym w kopalniach węgla, kamieniołomach, zakładach rud uranu i batalionach budowlanych,
  - dodatek kombatancki, ryczałt energetyczny i dodatek kompensacyjny określone w przepisach o kombatantach oraz niektórych osobach będących ofiarami represji wojennych i okresu powojennego,
  - świadczenie pieniężne określone w przepisach o świadczeniu pieniężnym przysługującym osobom deportowanym do pracy przymusowej oraz osadzonym w obozach pracy przez III Rzeszę Niemiecką lub Związek Socjalistycznych Republik Radzieckich,
  - emerytury i renty otrzymywane przez osoby, które utraciły wzrok w wyniku działań wojennych w latach 1939-1945 lub eksplozji pozostałych po tej wojnie niewypalów i niewybuchów,
  - renty inwalidzkie z tytułu inwalidztwa wojennego, kwoty zaopatrzenia otrzymywane przez ofiary wojny oraz członków ich rodzin, renty wypadkowe osób, których inwalidztwo powstało w związku z przymusowym pobytem na robotach w III Rzeszy Niemieckiej w latach 1939-1945, otrzymywane z zagranicy,
  - zasiłki chorobowe określone w przepisach o ubezpieczeniu społecznym rolników oraz w przepisach o systemie ubezpieczeń społecznych,

- środki bezzwrotnej pomocy zagranicznej otrzymywane od rządów państw obcych, organizacji międzynarodowych lub międzynarodowych instytucji finansowych, pochodzące ze środków bezzwrotnej pomocy przyznanych na podstawie jednostronnej deklaracji lub umów zawartych z tymi państwami, organizacjami lub instytucjami przez Radę Ministrów, właściwego ministra lub agencje rządowe, w tym również w przypadkach, gdy przekazanie tych środków jest dokonywane za pośrednictwem podmiotu upoważnionego do rozdzielania środków bezzwrotnej pomocy zagranicznej na rzecz podmiotów, którym służyć ma ta pomoc,
- należności ze stosunku pracy lub z tytułu stypendium osób fizycznych mających miejsce zamieszkania na terytorium Rzeczypospolitej Polskiej, przebywających czasowo za granicą - w wysokości odpowiadającej równowartości diet z tytułu podróży służbowej poza granicami kraju ustalonych dla pracowników zatrudnionych w państwowych lub samorządowych jednostkach sfery budżetowej na podstawie ustawy z dnia 26 czerwca 1974 r. - Kodeks pracy (Dz. U. z 1998 r. Nr 21, poz. 94, z późn. zm.<sup>1)</sup>),
- należności pieniężne wypłacone policjantom, żołnierzom, celnikom i pracownikom jednostek wojskowych i jednostek policyjnych użytych poza granicami państwa w celu udziału w konflikcie zbrojnym lub wzmocnienia sił państwa albo państw sojuszniczych, misji pokojowej, akcji zapobieżenia aktom terroryzmu lub ich skutkom, a także należności pieniężne wypłacone żołnierzom, policjantom, celnikom i pracownikom pełniącym funkcje obserwatorów w misjach pokojowych organizacji międzynarodowych i sił wielonarodowych,
- należności pieniężne ze stosunku służbowego otrzymywane w czasie służby kandydackiej przez funkcjonariuszy Policji, Państwowej Straży Pożarnej, Straży Granicznej i Biura Ochrony Rządu, obliczone za okres, w którym osoby te uzyskały dochód,
- wynagrodzenia członków rolniczych spółdzielni produkcyjnych z tytułu użytkowania przez spółdzielnię wniesionych wkładów gruntowych,
- alimenty na rzecz dzieci,
- stypendia określone w przepisach o systemie oświaty, o szkolnictwie wyższym oraz w przepisach o stopniach naukowych i tytule naukowym oraz o stopniach i tytule w zakresie sztuki,
- kwoty diet nieopodatkowane podatkiem dochodowym od osób fizycznych, otrzymywane przez osoby wykonujące czynności związane z pełnieniem obowiązków społecznych i obywatelskich,
- należności pieniężne otrzymywane z tytułu wynajmu pokoi gościnnych w budynkach mieszkalnych położonych na terenach wiejskich w gospodarstwie rolnym osobom przebywającym na wypoczynku oraz uzyskane z tytułu wyżywienia tych osób,
- dodatki za tajne nauczanie określone w ustawie z dnia 26 stycznia 1982 r. - Karta Nauczyciela (Dz. U. z 2003 r. Nr 118, poz. 1112, Nr 137, poz. 1304, Nr 203, poz. 1966 i Nr 213, poz. 2081),
- dochody uzyskane z działalności gospodarczej prowadzonej na podstawie zezwolenia na terenie specjalnej strefy ekonomicznej określonej w przepisach o specjalnych strefach ekonomicznych,
- ekwiwalenty pieniężne za deputaty węglowe określone w przepisach o komercjalizacji, restrukturyzacji i prywatyzacji przedsiębiorstwa państwowego "Polskie Koleje Państwowe",


- ekwiwalenty z tytułu prawa do bezpłatnego węgla określone w przepisach o restrukturyzacji górnictwa węgla kamiennego w latach 2003-2006,
- świadczenia określone w przepisach o wykonywaniu mandatu posła i senatora,
- dochody uzyskane z gospodarstwa rolnego;

#### **Wykaz dokumentów do ustalenia dochodu rodziny**

– zgodnie z § 2 ust. 1 pkt 5 rozporządzenia Ministra Gospodarki, Pracy i Polityki Społecznej z dnia 5 marca 2004 r. w sprawie sposobu i trybu postępowania w sprawach o świadczenia rodzinne (Dz.U. Nr 45, poz. 433) – należy dołączyć zaświadczenia lub oświadczenia stwierdzające wysokość dochodu rodziny, w tym odpowiednio:

1. zaświadczenia z urzędu skarbowego o wysokości dochodów uzyskanych przez członków rodziny w roku kalendarzowym poprzedzającym okres zasiłkowy, jeżeli dochody te podlegają opodatkowaniu podatkiem dochodowym od osób fizycznych na zasadach ogólnych; wzór zaświadczenia określa **załącznik nr 2 do rozporządzenia**,
2. zaświadczenia z urzędu skarbowego o wysokości należnego zryczałtowanego podatku dochodowego za dany rok albo decyzję lub decyzje ustalające wysokość podatku dochodowego w formie karty podatkowej,
3. oświadczenia członków rodziny o wysokości uzyskanego dochodu w roku kalendarzowym poprzedzającym okres zasiłkowy, jeżeli członkowie rodziny rozliczają się na podstawie przepisów o zryczałtowanym podatku dochodowym od niektórych przychodów osiąganych przez osoby fizyczne; wzór oświadczenia określa **załącznik nr 3 do rozporządzenia**,
4. oświadczenia członków rodziny o wysokości uzyskanego innego dochodu w roku kalendarzowym poprzedzającym okres zasiłkowy niepodlegającego opodatkowaniu; wzór oświadczenia określa **załącznik nr 4 do rozporządzenia**,
5. zaświadczenie właściwego organu gminy o wielkości gospodarstwa rolnego wyrażonej w hektarach przeliczeniowych ogólnej powierzchni w roku kalendarzowym poprzedzającym okres zasiłkowy albo nakaz płatniczy za ten rok,
6. przekazy lub przelewy pieniężne dokumentujące wysokość alimentów, jeżeli członkowie rodziny są zobowiązani wyrokiem sądu lub ugodą sądową do ich płacenia na rzecz osoby spoza rodziny,
7. kopię odpisu wyroku sądu zasądającego alimenty na rzecz osób w rodzinie lub kopię odpisu protokołu posiedzenia zawierającego treść ugody sądowej, przekaz lub przelew pieniężny dokumentujący faktyczną wysokość otrzymanych alimentów, w przypadku uzyskania alimentów niższych niż zasądzone w wyroku lub ugodzie sądowej, oraz zaświadczenie komornika o całkowitej lub częściowej bezskuteczności egzekucji alimentów, a także o wysokości wyegzekwowanych alimentów,
8. zaświadczenie o wysokości ponoszonej opłaty za pobyt członka rodziny, przebywającego w roku kalendarzowym poprzedzającym okres zasiłkowy, w instytucji zapewniającej całodobowe utrzymanie,
9. dokument potwierdzający utratę dochodu oraz wysokość utraconego dochodu, jeżeli dochód rodziny uległ obniżeniu na skutek utraty dochodu przez członka rodziny.

Załącznik Nr 3  
do Uchwały Nr XVIII/122/04  
Rady Powiatu w Miliczu  
z dnia 28 października 2004 r.



### Zawiadomienie o zakwalifikowaniu ucznia do stypendium

finansowanego ze środków Europejskiego Funduszu Społecznego oraz ze środków Budżetu Państwa w ramach Działania 2.2 *Wyrównywanie szans edukacyjnych poprzez programy stypendialne* Zintegrowanego Programu Rozwoju Regionalnego.

Niniejszym zawiadamiam, że:

uczeń/ uczennica .....

nazwa szkoły.....

zamieszkały/a

w .....


decyzją Komisji Stypendialnej z dnia..... został  
zakwalifikowany do stypendium na rok szkolny 2004/2005 w wysokości  
..... zł wypłacane ( w formie częściowej lub całkowitej refundacji  
poniesionych wydatków) przez okres 10 miesięcy.

.....  
/miejsowość, data/

.....  
/podpis przedstawiciela Powiatu/



Załącznik Nr 4  
do Uchwały Nr XVIII/122/04  
Rady powiatu w Miliczu  
z dnia 28 października 2004 r.



### UMOWA PRZEKAZYWANIA STYPENDIUM W ROKU SZKOLNYM 2004/2005

finansowanego ze środków Europejskiego Funduszu Społecznego oraz środków Budżetu Państwa w ramach Działania 2.2 *Wyrównywanie szans edukacyjnych poprzez programy stypendialne* Zintegrowanego Programu Operacyjnego Rozwoju Regionalnego.

Zawarta w dniu ..... pomiędzy  
*Starostą Milickim- Aleksandrem Magusiakiem a*

a .....  
(imię i nazwisko rodzica lub opiekuna prawnego lub pełnoletniego ucznia)

zamieszkałym w ..... kod pocztowy .....  
ulica ..... nr .....

Umowa dotyczy przekazywania stypendium, uczniowi/uczennicy

Imię i nazwisko ..... PESEL .....

Data i miejsce urodzenia .....

Imiona rodziców .....

Zamieszkały/a w ..... kod pocztowy ..... ulica ..... nr .....

#### § 1

*Powiat zobowiązuje się do przekazywania stypendium zgodnie z Regulaminem przyznawania i przekazywania stypendiów na wyrównywanie szans edukacyjnych dla uczniów (zwanego dalej „Regulaminem”) przyjętym przez Radę Powiatu w Miliczu w dniu ....., z zastrzeżeniem § 9 Regulaminu.*

## § 2

1. Stypendia mogą być przeznaczone wyłącznie na niżej wymienione formy pomocy tj. na całkowite lub częściowe pokrycie kosztów:

- zakwaterowania w internacie, bursie lub na stacji,
- posiłków w stołówce szkoły, internatu lub prowadzonej przez inny podmiot,
- zakupu podręczników do nauki
- związanych z transportem do i ze szkoły środkami komunikacji zbiorowej,
- innych kosztów wymaganych obligatoryjnie przez szkołę, wynikających ze statutu szkoły.

## § 3

1. Otrzymujący stypendium zobowiązuje się do:

- wydatkowania stypendium zgodnie z *Regulaminem* i do systematycznego przedstawiania rachunków i faktur, które umożliwią rozliczenie stypendium,
- przekazywania informacji dotyczących rezultatów udzielonej pomocy stypendialnej, poprzez ankiety ewaluacyjne szkoły,
- udokumentowania wydatków poniesionych w racjonalnej wysokości ( w stosunku do powszechnie obowiązujących cen) na formy pomocy określone w Rozdziale 2 *Regulaminu*.

2. W przypadku zaprzestania wypłacania pomocy, z przyczyn określonych w § 12 ust.1 *Regulaminu*, zwrot nienależnie pobranych środków następuje w ciągu 7 dni.

.....  
podpis rodzica lub opiekuna prawnego lub pełnoletniego ucznia

.....  
Starosta Miłicki

(Rozstrzygnięciem nadzorczym Wojewody Dolnośląskiego PN.II.0911-2/41/03 z dnia 24 listopada 2004 r. stwierdzono nieważność załącznika nr 4).

**3719****UCHWAŁA RADY POWIATU W MILICZU**

z dnia 28 października 2004 r.

**zmieniająca uchwałę w sprawie zasad nabywania, zbywania, wydzierżawiania lub wynajmowania majątku trwałego Zespołu Publicznych Zakładów Opieki Zdrowotnej w Miliczu**

Na podstawie art. 12 pkt 8 lit. a i pkt 11, art. 40 ust. 2 pkt 3 ustawy z dnia 5 czerwca 1998 r. o samorządzie powiatowym (Dz. U. z 2001 r. Nr 142, poz. 1592 z późn. zm.) w związku z art. 42 i 53 ust. 2 ustawy z dnia 30 sierpnia 1991 r. o zakładach opieki zdrowotnej (Dz. U. Nr 91, poz. 408 z późn. zm.) Rada Powiatu w Miliczu uchwała, co następuje:

**§ 1**

W uchwale nr XXI/150/2001 Rady Powiatu w Miliczu z dnia 25 kwietnia 2001 r. w sprawie zasad nabywania, zbywania, wydzierżawiania lub wynajmowania majątku trwałego Zespołu Publicznych Zakładów Opieki Zdrowotnej w Miliczu (Dz. Urz. Woj. Dolnośląskiego z 2001 r. Nr 72, poz. 921) wprowadza się następującą zmianę:

w § 1 pkt d otrzymuje brzmienie:

„d) zbycie, wydzierżawienie lub wynajęcie majątku trwałego powinno być dokonane w drodze przetargu po uzyskaniu pozytywnej opinii rady społecznej zakładu. Regulamin przetargu zatwierdza Zarząd Powiatu. Zarząd Powiatu może udzielić zgody Dyrektorowi zakładu na odstąpienie od wymogu dokonania zbycia, wydzierżawiania lub wynajęcia ma-

jątku trwałego w drodze przetargu. Nieodpłatne rozporządzenie mieniem Zakładu wymaga zgody Zarządu Powiatu.”.

**§ 2**

Wykonanie uchwały powierza się Zarządowi Powiatu w Miliczu.

**§ 3**

Uchwała wchodzi w życie po upływie 14 dni od dnia ogłoszenia w Dzienniku Urzędowym Województwa Dolnośląskiego.

PRZEWODNICZĄCY RADY

JANISŁAW KACZMAREK

**3720****UCHWAŁA RADY MIEJSKIEJ W ŻŁOTYM STOKU**

z dnia 10 listopada 2004 r.

**w sprawie ustalenia wysokości podatków i opłat lokalnych na 2005 rok**

Działając na podstawie art. 18 ust. 2 pkt 8 ustawy z dnia 8 marca 1990 r. o samorządzie gminnym (Dz. U. z 2001 r. Nr 142, poz. 1591 z późn. zm.) oraz art. 5, art. 7 ust. 3, art. 10, art. 12 ust. 4, art. 14, art. 18, art. 19 ustawy z dnia 12 stycznia 1991 r. o podatkach i opłatach lokalnych (Dz. U. z 2002 r. Nr 9, poz. 84 z późn. zm.) Rada Miejska uchwała:

**§ 1****I. WYSOKOŚĆ ROCZNYCH STAWEK PODATKU OD NIERUCHOMOŚCI****1. Od gruntów:**

- a) związanych z prowadzeniem działalności gospodarczej, bez względu na sposób zakwalifikowania w ewidencji gruntów i budynków – 0,66 zł od 1 m<sup>2</sup> powierzchni gruntów,
- b) pod jeziorami, zajętych na zbiorniki wodne, retencyjne lub elektrownie wodne – 3,52 zł od 1 ha powierzchni,
- c) pozostałych, w tym zajętych na prowadzenie odpłatnej statutowej działalności pożytku pu-

blicznego przez organizacje pożytku publicznego – 0,15 zł od 1 m<sup>2</sup> powierzchni.

**2. Od budynków lub ich części:**

- a) mieszkalnych – 0,49 zł od 1 m<sup>2</sup> powierzchni użytkowej,
- b) związanych z prowadzeniem działalności gospodarczej oraz od budynków mieszkalnych lub ich części zajętych na prowadzenie działalności gospodarczej – 17,61 zł od 1 m<sup>2</sup> powierzchni użytkowej,
- c) zajętych na prowadzenie działalności gospodarczej w zakresie obrotu kwalifikowanym materiałem siewnym – 8,37 zł od 1 m<sup>2</sup> powierzchni użytkowej,

- d) zajętych na prowadzenie działalności gospodarczej w zakresie udzielania świadczeń zdrowotnych – 3,60 zł od 1 m<sup>2</sup> powierzchni użytkowej,
- e) pozostałych, w tym zajętych na prowadzenie odpłatnej statutowej działalności pożytku publicznego przez organizacje pożytku publicznego:
- od garaży – 5,0 zł od 1 m<sup>2</sup> powierzchni użytkowej,
  - od komórek – 2,81 zł od 1 m<sup>2</sup> powierzchni użytkowej.
3. Od budowli – 2% ich wartości określonej na podstawie art. 4 ust. 1 pkt 3 i ust. 3–7 ustawy.

## § 2

Zwalnia się z podatku od nieruchomości:

- 1) Nieruchomości budynkowe przeznaczone na cele rolne nie wykorzystywane rolniczo, o ile nie jest w nich prowadzona działalność gospodarcza,
- 2) Nieruchomości przeznaczone na cele wychowawcze, oświatowe, opieki społecznej, kultury, kultury fizycznej, mieszkania komunalne znajdujące się w budynkach po byłych PFZ oraz strażnice OSP i strażnice Straży Granicznej.

## II. WYSOKOŚĆ ROCZNYCH STAWEK PODATKU OD ŚRODKÓW TRANSPORTOWYCH

## § 3

1. Od samochodu ciężarowego o dopuszczalnej masie całkowitej od 3,5 t i poniżej 12 t
  - a) od 3,5 t do 5,5 t włącznie – 600 zł
  - b) powyżej 5,5 t do 7,5 t włącznie – 800 zł
  - c) powyżej 7,5 t do 9 t włącznie – 1000 zł
  - d) powyżej 9 a poniżej 12 t – 1200 zł
2. Od samochodu ciężarowego o dopuszczalnej masie całkowitej równej lub wyższej niż 12 ton z tym, że w zależności od liczby osi, dopuszczalnej masy całkowitej pojazdu i rodzaju zawieszenia (art. 8 pkt 2 ustawy) stawki podatku wynoszą:

Liczba osi i dopuszczalna masa całkowita (w tonach)		Stawka podatku (w złotych)	
nie mniej niż	mniej niż	oś jezdną (osie jezdne) z zawieszeniem pneumatycznym lub zawieszeniem uznanym za równoważne	inne systemy zawieszenia osi jezdnych
Dwie osie			
12	13	1800	1800
13	14	1800	1800
14	15	1800	1800
15		1800	1800
Trzy osie			
12	17	1800	1800
17	19	1800	1800
19	21	1800	1800
21	23	1800	1800
23	25	1800	1800
25		2000	2000
Cztery osie i więcej			
12	25	2000	2000
25	27	2000	2000
27	29	2000	2000
29	31	2290	2452,80
31		2290	2452,80

3. Od ciągnika siodłowego i balastowego przystosowanego do używania łącznie z naczepą lub przyczepą o dopuszczalnej masie całkowitej zespołu pojazdów od 3,5 t i poniżej 12 t
  - a) od 3,5 t do 5,5 t – 800 zł
  - b) od 5,5 t do 7,5 t – 1000 zł
  - c) od 7,5 t – 9,5 t – 1200 zł
  - d) powyżej 9,5 t i poniżej 12 t – 1400 zł
4. Od ciągnika siodłowego lub balastowego przystosowanego do używania łącznie z naczepą lub przyczepą o dopuszczalnej masie całkowitej zespołu pojazdów równej lub wyższej niż 12 ton (art. 8 pkt 4 ustawy) z tym, że w zależności od liczby osi, dopuszczalnej masy całkowitej pojazdu i rodzaju zawieszenia stawki podatku wynoszą:

Liczba osi i dopuszczalna masa całkowita zespołu pojazdów: ciągnik siodłowy + naczepa, ciągnik balastowy + przyczepa (w tonach)		Stawka podatku (w złotych)	
nie mniej niż	mniej niż	oś jezdna (osie jezdne) z zawieszeniem pneumatycznym lub zawieszeniem uznanym za równoważne	inne systemy zawieszenia osi jezdnych
2 osie			
12	18	1600	1600
18	25	1600	1600
25	31	1770	1770
31		1770	1937,76
3 osie			
12	40	2290	2290
40		2290	2548,65

5. Od przyczepy i naczepy, które łącznie z pojazdem silnikowym posiadają dopuszczalną masę całkowitą od 7 t i poniżej 12 t, z wyjątkiem związanych wyłącznie z działalnością rolniczą prowadzoną przez podatnika podatku rolnego
- od 7 t do 9 t włącznie – 600 zł
  - powyżej 9 t i poniżej 12 t – 700 zł
6. Od przyczepy i naczepy, które łącznie z pojazdem silnikowym posiadają dopuszczalną masę całkowitą równą lub wyższą niż 12 ton, z wyjątkiem związanych wyłącznie z działalnością rolniczą prowadzoną przez podatnika podatku rolnego (art. 8 pkt 6 ustawy) z tym, że w zależności od liczby osi, dopuszczalnej masy całkowitej pojazdu i rodzaju zawieszenia stawki podatku wynoszą:

Liczba osi i dopuszczalna masa całkowita zespołu pojazdów: naczepa/przyczepa + pojazd silnikowy (w tonach)		Stawka podatku (w złotych)	
nie mniej niż	mniej niż	oś jezdna (osie jezdne) z zawieszeniem pneumatycznym lub zawieszeniem uznanym za równoważne	inne systemy zawieszenia osi jezdnych
1 oś			
12	18	1200	1200
18	25	1200	1200
25		1400	1400
2 osie			
12	28	1400	1400
28	33	1400	1400
33	38	1400	1400
38		1600	1700
3 osie			
12	38	1600	1600
38		1600	1600

7. Autobusy w zależności od ilości miejsc do siedzenia
- mniejszej niż 30 miejsc – 800 zł
  - równej lub wyższej niż 30 miejsc – 1000 zł
8. Ustala się zniżkę w podatku:
- w wysokości 50% dla pojazdów, którymi świadczone są publiczne usługi transportu osób na terenie gminy Złoty Stok,
  - w wysokości 20% dla pojazdów wymienionych w ust. 1, 3, 5, 7, których wiek w roku podatkowym nie przekroczy 3 lat.
9. Podatek płatny jest na rachunek Urzędu Miejskiego bez wezwania.

### III. WYSOKOŚĆ ROCZNYCH STAWEK PODATKU OD POSIADANIA PSÓW

#### § 4

1. Od posiadania pierwszego i każdego następnego psa – 25,- zł.
2. Podatek płatny jest bez wezwania, jednorazowo do dnia 31 marca roku podatkowego.

#### § 5

Rejestrację oraz wymiar i pobór podatku od nieruchomości i od posiadania psów prowadzi:

1. Urząd Miejski w Złotym Stoku.
2. Sołtysi w sołectwach.

### IV. WYSOKOŚĆ OPLĄTY MIEJSCOWEJ ORAZ OPLĄTY ADMINISTRACYJNEJ ZA CZYNNOŚCI URZĘDOWE

#### § 6

1. Ustala się opłatę administracyjną za wypisy i wyrisy z planu zagospodarowania przestrzennego w wysokości:
  - a) za wypis  
(za każdy symbol planistyczny) – 40,- zł,
  - b) za wyrys (za każdą mapkę) – 40,- zł.
2. Ustala się opłatę miejscową w wysokości 0,50 zł dziennie.

#### § 7

Tracą moc uchwały:

- Rady Miejskiej nr XIII/72/2003 z dnia 27 listopada 2003 r. w sprawie ustalenia wysokości podatków i opłat lokalnych na 2004 rok (Dz. Urz. Woj. Dolnośląskiego z 2003 r. Nr 232, poz. 3638),
- Rady Miejskiej nr XVI/7101/2004 z dnia 18 marca 2004 r. w sprawie zmiany uchwały nr XIII/72/2003 z dnia 27 listopada 2003 r. w sprawie ustalenia wysokości podatków i opłat lokalnych na 2004 rok (Dz. Urz. Woj. Dolnośląskiego z 2004 r. Nr 127, poz. 2192).

#### § 8

Wykonanie uchwały powierza się Burmistrzowi Złotego Stoku.

#### § 9

Uchwała wchodzi w życie 14 dni po ogłoszeniu w Dzienniku Urzędowym Województwa Dolnośląskiego z mocą obowiązującą od 1 stycznia 2005 r.

PRZEWODNICZĄCY RADY

JERZY TICHANOWICZ

## 3721

### UCHWAŁA RADY MIEJSKIEJ W ZŁOTYM STOKU

z dnia 10 listopada 2004 r.

#### w sprawie ustalenia wysokości opłaty targowej w 2005 r.

Na podstawie art. 18 ust. 2 pkt 8 ustawy z dnia 8 marca 1990 r. o samorządzie gminnym (Dz. U. z 2001 r. Nr 142, poz. 1591 z późn. zm.) i art. 19 ustawy z dnia 12 stycznia 1991 r. o podatkach i opłatach lokalnych (Dz. U. Nr 9, poz. 31 z późn. zm.) Rada Miejska uchwala, co następuje:

#### § 1

Ustala się opłatę targową za każdy dzień handlu, pobieraną na targowisku zlokalizowanym w Złotym Stoku przy ul. Wiejskiej, według następujących stawek:

1. Od sprzedaży produktów rolnych przez działkowiczów – 3 zł
2. Od sprzedaży produktów rolnych przez rolników – 6 zł
3. Od sprzedaży pozostałych artykułów (przemysłowych i rolnych) – 12 zł

#### § 2

1. Zarządza się pobór opłaty targowej w drodze inkasa.
2. Wysokość inkasa ustala się na 100%.

#### § 3

1. Inkasentem opłaty targowej ustala się Klub sportowy „UNIA” w Złotym Stoku.
2. Szczegółowe zasady rozliczeń określa umowa zawarta pomiędzy Burmistrzem a Klubem „UNIA”.

#### § 4

Nadzór nad prawidłowością poboru opłat targowych na targowisku sprawuje Straż Miejska a w zakresie prawidłowości rozliczeń finansowych z pobierającym opłatę targową – Skarbnik Gminy.

#### § 5

Traci moc uchwała nr XIII/73/03 Rady Miejskiej w Złotym Stoku z dnia 27 listopada 2003 r. w sprawie

ustalenia wysokości opłaty targowej w 2004 r. (Dz. Urz. Woj. Dolnośląskiego Nr 232, poz. 3639 z dnia 15 grudnia 2003 r.).

## § 6

Wykonanie uchwały powierza się Burmistrzowi Złotego Stoku.

## § 7

Uchwała wchodzi w życie po upływie 14 dni od dnia ogłoszenia w Dzienniku Urzędowym Województwa Dolnośląskiego.

PRZEWODNICZĄCY RADY

JERZY TICHANOWICZ

**3722****UCHWAŁA RADY MIEJSKIEJ W NIEMCZY**

z dnia 15 listopada 2004 r.

**w sprawie ustalenia stawek podatku od nieruchomości na rok 2005**

Na podstawie art. 18 ust. 2 pkt 8 ustawy z dnia 8 marca 1990 r. o samorządzie gminnym (tekst jednolity Dz. U. z 2001 r. Nr 142, poz. 1591 ze zmianami) oraz art. 5 ust. 1 i art. 7 ust. 3 ustawy z dnia 12 stycznia 1991 r. o podatkach i opłatach lokalnych (tekst jednolity Dz. U. z 2002 r. Nr 9, poz. 84 ze zmianami) Rada Miejska w Niemczy uchwała, co następuje:

## § 1

Ustala się stawkę podatku od nieruchomości:

- 1) od budynków mieszkalnych lub ich części od 1 m<sup>2</sup> powierzchni użytkowej **0,44 zł**
- 2) od budynków lub ich części związanych z prowadzeniem działalności gospodarczej oraz od budynków mieszkalnych lub ich części zajętych na prowadzenie działalności gospodarczej od 1 m<sup>2</sup> powierzchni użytkowej **15,82 zł**
- 3) od budynków lub ich części zajętych na prowadzenie działalności gospodarczej w zakresie obrotu kwalifikowanym materiałem siewnym od 1 m<sup>2</sup> powierzchni użytkowej **7,40 zł**
- 4) od pozostałych budynków lub ich części od 1 m<sup>2</sup> powierzchni użytkowej, w tym zajętych na prowadzenie odpłatnej statutowej działalności pożytku publicznego przez organizacje pożytku publicznego **5,50 zł**
- 5) od budowli **2% wartości**
- 6) od budynków zajętych na prowadzenie działalności gospodarczej w zakresie udzielania świadczeń zdrowotnych – od 1 m<sup>2</sup> **3,61 zł**
- 7) od 1 m<sup>2</sup> powierzchni gruntów:
  - a) związanych z prowadzeniem działalności gospodarczej, bez względu na sposób zakwalifikowania w ewidencji gruntów i budynków **0,51 zł**
  - b) pod jeziorami, zajętych na zbiorniki wodne rencyjne lub elektrowni wodnych od 1 ha powierzchni **3,52 zł**
  - c) pozostałych, w tym zajętych na prowadzenie odpłatnej statutowej działalności pożytku publicznego przez organizacje pożytku publicznego **0,24 zł**.

## § 2

Obniża się stawkę podatku od nieruchomości od budynków mieszkalnych lub ich części oraz budynków pozostałych lub ich części o 50% dla osób:

- 1) samotnych w wieku powyżej 70 lat,
  - 2) małżeństw, z których co najmniej jeden z małżonków ukończył 70 lat
- utrzymujących się wyłącznie z emerytury lub renty, prowadzących samodzielne gospodarstwo domowe oraz niezamieszkujących wspólnie z członkami rodzin posiadających własne źródło utrzymania.

## § 3

Zwalnia się z podatku od nieruchomości:

- 1) nieruchomości stanowiące własność Gminy, w tym będące w użytkowaniu jednostek budżetowych, instytucji kultury, jednostek straży pożarnych, ludowych klubów sportowych z wyjątkiem powierzchni związanej z prowadzoną działalnością gospodarczą,
- 2) budynki mieszkalne lub ich części stanowiące mieszkaniowy zasób gminy,
- 3) nieruchomości lub ich części zajęte na prowadzenie odpłatnej statutowej działalności pożytku publicznego przez organizacje pożytku publicznego.

## § 4

Wykonanie uchwały powierza się Burmistrzowi Miasta i Gminy Niemcza.

## § 5

Uchwała wchodzi w życie po upływie 14 dni od dnia ogłoszenia w Dzienniku Urzędowym Województwa Dolnośląskiego.

PRZEWODNICZĄCY  
RADY MIEJSKIEJ

JERZY PROKOP

**3723****UCHWAŁA RADY MIEJSKIEJ W NIEMCZY**

z dnia 15 listopada 2004 r.

**w sprawie podatku od posiadania psów**

Na podstawie art. 18 ust. 2 pkt 8 ustawy z dnia 8 marca 1990 r. o samorządzie gminnym (tekst jednolity Dz. U. z 2001 r. Nr 142, poz. 1591 ze zmianami) oraz art. 14 pkt 1, 2 i 4 ustawy z dnia 12 stycznia 1991 r. o podatkach i opłatach lokalnych (tekst jednolity Dz. U. z 2002 r. Nr 9, poz. 84 ze zmianami) Rada Miejska w Niemczy uchwała, co następuje:

## § 1

Wysokość rocznej stawki podatkowej od pierwszego posiadanego psa ustala się na kwotę **40,00 zł**, od kolejnego posiadanego psa **20,00 zł**.

Podatek pobiera się w połowie stawki jeżeli wejście w posiadanie psa nastąpiło po dniu 30 czerwca roku podatkowego.

Posiadacze psów będący rencistami lub emerytami prowadzącymi samodzielnie gospodarstwo domowe opłacają podatek od posiadania jednego psa na gospodarstwo domowe w wysokości połowy stawek określonych przez Radę.

Podatek jest płatny do 31 marca roku podatkowego w Kasie Urzędu Miasta i Gminy Niemcza.

## § 2

Wykonanie uchwały powierza się Burmistrzowi Miasta i Gminy Niemcza.

## § 3

Podanie uchwały do publicznej wiadomości nastąpi przez wywieszenie jej na tablicy ogłoszeń oraz przekazanie po jednym egzemplarzu sołtysom wsi.

## § 4

Traci moc uchwała nr III/14/2002 Rady Miejskiej w Niemczy z dnia 11 grudnia 2002 r.

## § 5

Uchwała wchodzi w życie po upływie 14 dni od dnia ogłoszenia w Dzienniku Urzędowym Województwa Dolnośląskiego.

PRZEWODNICZĄCY  
RADY MIEJSKIEJ

JERZY PROKOP

**3724****UCHWAŁA RADY MIEJSKIEJ W NIEMCZY**

z dnia 15 listopada 2004 r.

**w sprawie ustalenia średniej ceny skupu 1 q żyta do wyliczenia podatku rolnego na rok 2005**

Na podstawie art. 18 ust. 2 pkt 8 ustawy z dnia 8 marca 1990 r. o samorządzie gminnym (tekst jednolity Dz. U. z 2001 r. Nr 142, poz. 1591 z późn. zm.) w związku z art. 6 ust. 1 i 2 ustawy z dnia 15 listopada 1984 r. o podatku rolnym (tekst jednolity Dz. U. z 1993 r. Nr 94, poz. 431 z późn. zm.) uchwała się, co następuje:

## § 1

1. Ustala się średnią cenę skupu 1 q żyta do wyliczenia podatku rolnego na rok 2005 w kwocie **34,57 zł**.

2. Ustalona średnia cena skupu żyta ma zastosowanie na terenie miasta i gminy Niemcza.

## § 2

Wykonanie uchwały powierza się Burmistrzowi Miasta i Gminy Niemcza.

## § 3

Uchwała wchodzi w życie po upływie 14 dni od daty ogłoszenia w Dzienniku Urzędowym Województwa Dolnośląskiego.

PRZEWODNICZĄCY  
RADY MIEJSKIEJ

JERZY PROKOP



**3725****UCHWAŁA RADY MIEJSKIEJ W NIEMCZY**

z dnia 15 listopada 2004 r.

**w sprawie ustalenia średniej ceny sprzedaży drewna do wyliczenia podatku leśnego na rok 2005**

Na podstawie art. 18 ust. 2 pkt 8 ustawy z dnia 8 marca 1990 r. o samorządzie gminnym (tekst jednolity Dz. U. z 2001 r. Nr 142, poz. 1591 z późn. zm.), w związku z art. 4 ust. 1 ustawy z dnia 30 października 2002 r. o podatku leśnym (Dz. U. z 2002 r. Nr 200, poz. 1682) uchwała się, co następuje:

## § 1

1. Ustala się średnią cenę sprzedaży drewna przyjmowaną jako podstawę do obliczania podatku leśnego w kwocie **120,40 zł za 1 m<sup>3</sup>**.
2. Ustalona średnia cena sprzedaży drewna do wyliczenia podatku leśnego ma zastosowanie na terenie miasta i gminy Niemcza.

## § 2

Wykonanie uchwały powierza się Burmistrzowi Miasta i Gminy Niemcza.

## § 3

Uchwała wchodzi w życie po upływie 14 dni od daty ogłoszenia w Dzienniku Urzędowym Województwa Dolnośląskiego.

PRZEWODNICZĄCY  
RADY MIEJSKIEJ

*JERZY PROKOP*

**3726****UCHWAŁA RADY MIEJSKIEJ W NIEMCZY**

z dnia 15 listopada 2004 r.

**w sprawie określenia stawek podatku od środków transportowych na rok 2005**

Na podstawie art. 18 ust. 2 pkt 8 ustawy z dnia 8 marca 1990 r. o samorządzie gminnym (tekst jednolity Dz. U. z 2001 r. Nr 142, poz. 1591 z późn. zm.), w związku z art. 10 ustawy z dnia 12 stycznia 1991 r. o podatkach i opłatach lokalnych (tekst jednolity Dz. U. z 2002 r. Nr 9, poz. 84 z późn. zm.) uchwała się, co następuje:

## § 1

Stawki podatku od środków transportowych na rok 2005 pozostają na poziomie stawek ustalonych uchwałą nr XII/85/03 Rady Miejskiej w Niemczy z dnia 25 listopada 2003 r. w sprawie określenia stawek podatku od środków transportowych i zwolnień w tym podatku.

## § 2

Zobowiązuje się Burmistrza Miasta i Gminy Niemcza do podania do publicznej wiadomości treści niniejszej uchwały poprzez wywieszenie na tablicach ogłoszeń.

## § 3

Wykonanie uchwały powierza się Burmistrzowi Miasta i Gminy Niemcza.

## § 4

Uchwała wchodzi w życie po upływie 14 dni od daty ogłoszenia w Dzienniku Urzędowym Województwa Dolnośląskiego.

PRZEWODNICZĄCY  
RADY MIEJSKIEJ

*JERZY PROKOP*

**3727****UCHWAŁA RADY MIEJSKIEJ W ZIĘBICACH**

z dnia 16 listopada 2004 r.

**w sprawie określenia wysokości stawek podatku od nieruchomości oraz zwolnień w tym podatku**

Na podstawie art. 18 ust. 2 pkt 8 ustawy z dnia 8 marca 1990 r. o samorządzie gminnym (tekst jednolity Dz. U. Nr 142, poz. 1591 z 2001 r. z późn. zm.), art. 5 i art. 7 ustawy z dnia 12 stycznia 1991 r. o podatkach i opłatach lokalnych (tekst jednolity Dz. U. Nr 9, poz. 84 z 2002 r. z późn. zm.) Rada Miejska w Ziębicach uchwala, co następuje:

**§ 1**

Ustala się roczne stawki podatku od nieruchomości:

1. Od budynków mieszkalnych lub ich części:
  - na terenie miasta Ziębice i Henrykowa – 0,54 zł za 1 m<sup>2</sup> powierzchni użytkowej,
  - w pozostałych miejscowościach na terenie gminy 0,52 zł od 1 m<sup>2</sup> powierzchni użytkowej.
2. Od budynków lub ich części:
  - a) związanych z prowadzoną działalnością gospodarczą, inną niż rolnicza lub leśna, z wyjątkiem budynków lub ich części przydzielonych na potrzeby bytowe osób zajmujących lokale mieszkalne, oraz od części budynków mieszkalnych zajętych na prowadzenie działalności gospodarczej – 16,80 zł od 1 m<sup>2</sup> powierzchni użytkowej,
  - b) zajętych na prowadzenie działalności gospodarczej w zakresie obrotu kwalifikowanym materiałem siewnym – 8,30 zł od 1 m<sup>2</sup> powierzchni użytkowej,
  - c) zajętych na prowadzenie działalności gospodarczej w zakresie udzielania świadczeń zdrowotnych – 3,60 zł od 1 m<sup>2</sup> powierzchni użytkowej.
3. Od pozostałych budynków lub ich części:
  - stanowiących własność i użytkowanych przez osoby utrzymujące się wyłącznie z emerytury lub renty albo świadczenia przedemerytalnego – 3,00 zł od 1 m<sup>2</sup> powierzchni użytkowej,
  - stanowiących własność lub użytkowanych przez inne osoby – 5,80 zł od 1 m<sup>2</sup> powierzchni użytkowej,
  - zajętych na prowadzenie odpłatnej statutowej działalności pożytku publicznego przez organizację pożytku publicznego – 6,00 zł od 1 m<sup>2</sup> powierzchni użytkowej,
4. Od budowli – 2% ich wartości określonej na podstawie art. 4 ust. 1 pkt 2 oraz ust. 4–6 ustawy, z wyjątkiem:
  - budowli, rurociągów i przewodów sieci rozdzielczej wody, od budowli służących do odprowadzania i oczyszczania ścieków – dla których stawka podatku wynosi 1% ich wartości.
5. Od gruntów:
  - a) związanych z prowadzeniem działalności gospodarczej, bez względu na sposób zakwalifikowania w ewidencji gruntów i budynków – 0,66 zł od 1 m<sup>2</sup> powierzchni,
  - b) pod jeziorami, zajętych na zbiorniki wodne retencyjne lub elektrowni wodnych – 3,50 zł od 1 ha powierzchni,
  - c) pozostałych – 0,25 zł od 1 m<sup>2</sup> powierzchni, w tym zajętych na prowadzenie odpłatnej statu-

towej działalności pożytku publicznego przez organizację pożytku publicznego – 0,32 zł od 1 m<sup>2</sup> powierzchni.

**§ 2**

Zwalnia się od podatku od nieruchomości:

1. Nieruchomości lub ich części zajęte na potrzeby:
  - placówek opiekuńczych, oświatowo-wychowawczych (żłobki, przedszkola itp.),
  - placówek kultury i sztuki (biblioteki, ośrodki kultury, świetlice wiejskie, muzea itp.),
  - jednostek upowszechniania kultury fizycznej, z wyjątkiem budynków lub ich części zajętych na cele mieszkalne, budynków gospodarczych, garaży itp. przekazanych w użytkowanie innym osobom fizycznym lub prawnym oraz lokali użytkowych, w których prowadzona jest działalność gospodarcza, wraz ze związanymi z tymi obiektami gruntami.
2. Nieruchomości (budynki, budowle, grunty) stanowiące własność lub będące w użytkowaniu:
  - Ochotniczych Straży Pożarnych, z wyjątkiem obiektów zajętych na prowadzenie działalności gospodarczej wraz ze związanymi z nimi gruntami.

**§ 3**

Uchwała podlega ogłoszeniu w Dzienniku Urzędowym Województwa Dolnośląskiego oraz przez wywieszenie na tablicy ogłoszeń w Urzędzie Miejskim w Ziębicach, Zakładzie Usług Komunalnych w Ziębicach oraz na tablicach ogłoszeń na terenie miasta i wszystkich wsi gminy Ziębice.

**§ 4**

Wykonanie uchwały zleca się Burmistrzowi Ziębice.

**§ 5**

Traci moc uchwała nr II/6/02 Rady Miejskiej w Ziębicach z dnia 5 grudnia 2002 r. w sprawie określenia wysokości stawek podatku od nieruchomości oraz ulg i zwolnień w opłacaniu tego podatku.

**§ 6**

Uchwała wchodzi w życie po upływie 14 dni od daty jej ogłoszenia w Dzienniku Urzędowym Województwa Dolnośląskiego i ma zastosowanie począwszy od roku podatkowego 2005.

PRZEWODNICZĄCY  
RADY MIEJSKIEJ

JANUSZ SOBOL

**3728****UCHWAŁA RADY MIEJSKIEJ W ZIĘBICACH**

z dnia 16 listopada 2004 r.

**w sprawie obniżenia ceny skupu żyta przyjmowanej jako podstawa do naliczenia podatku rolnego na rok 2005 na obszarze gminy Ziębice**

Na podstawie art. 6 ust. 3 ustawy z dnia 15 listopada 1984 r. o podatku rolnym (tekst jednolity Dz. U. Nr 94, poz. 431 z 1993 r. z późn. zm.), w związku z art. 18 ust. 2 pkt 8 ustawy z dnia 8 marca 1990 r. o samorządzie gminnym (tekst jednolity Dz. U. Nr 142, poz. 1591 z 2001 r. z późn. zm.) Rada Miejska w Ziębicach uchwala, co następuje:

## § 1

Obniża się cenę żyta, stanowiącą podstawę do naliczenia podatku rolnego za rok 2005, wynoszącą – zgodnie z komunikatem Prezesa Głównego Urzędu Statystycznego z dnia 15 października 2004 r. w sprawie średniej ceny skupu żyta za okres pierwszych trzech kwartałów 2004 roku (Monitor Polski Nr 43, poz. 765) – w okresie trzech pierwszych kwartałów 2004 roku – 37,67 zł za 1 kwintal na kwotę 36,50 zł za 1 kwintal.

## § 2

Wykonanie uchwały zleca się Burmistrzowi Ziębic.

## § 3

Uchwała podlega ogłoszeniu w Dzienniku Urzędowym Województwa Dolnośląskiego oraz przez wywieszenie na tablicy ogłoszeń w Urzędzie Miejskim w Ziębicach.

## § 4

Uchwała wchodzi w życie po upływie 14 dni od daty jej ogłoszenia w Dzienniku Urzędowym Województwa Dolnośląskiego i ma zastosowanie do roku podatkowego 2005.

PRZEWODNICZĄCY  
RADY MIEJSKIEJ

JANUSZ SOBOL

**3729****UCHWAŁA RADY MIEJSKIEJ W ZIĘBICACH**

z dnia 16 listopada 2004 r.

**w sprawie ustalenia stawek podatku od posiadania psów**

Na podstawie art. 18 ust. 2 pkt 8 ustawy z dnia 8 marca 1990 r. o samorządzie gminnym (tekst jednolity Dz. U. Nr 142, poz. 1591 z 2001 r. z późn. zm.), art. 14 ustawy z dnia 12 stycznia 1991 r. o podatkach i opłatach lokalnych (tekst jednolity Dz. U. Nr 9, poz. 84 z 2002 r. z późn. zm.) Rada Miejska w Ziębicach uchwala, co następuje:

## § 1

1. Ustala się roczną stawkę podatku od posiadania psów w wysokości 42,00 zł od każdego, posiadanego przez osobę fizyczną, psa.
2. Podatek pobiera się w połowie stawek, jeżeli osoba weszła w posiadanie psa po dniu 30 czerwca roku podatkowego.
3. Podatek płatny jest jednorazowo, bez wezwania, w terminie:
  - na terenie miasta Ziębice – do dnia 31 marca roku podatkowego, za który uiszcza się podatek lub w ciągu miesiąca od dnia wejścia w posiadanie psa, do kasy lub na rachunek bankowy Zakładu Usług Komunalnych w Ziębicach;

- na pozostałym terenie gminy – do rąk sołtysa, w terminie płatności I raty zobowiązania pieniężnego lub w ciągu miesiąca od dnia wejścia w posiadanie psa.

## § 2

Poza przypadkami wymienionymi w art. 13 ust. 2 ustawy z dnia 12 stycznia 1991 r. o podatkach i opłatach lokalnych, od podatku wolne jest posiadanie psów:

1. Utrzymywanych przez osoby przybywające na teren miasta i gminy, jeżeli podatek ten został zapłacony za dany rok podatkowy w miejscowości, z której dana osoba przybyła;

2. Szczeniąt do 2 miesięcy życia;
3. Obniża się o 50% stawkę podatku od posiadania jednego psa przez osoby utrzymujące się wyłącznie z emerytury lub renty.

## § 3

Ustala się, że inkasentami podatku od posiadania psów są:

- na terenie miasta Ziębice – Zakład Usług Komunalnych w Ziębicach,
- na terenie gminy – sołtysi wsi.

Pobrane przez inkasentów kwoty podlegają wpłacie na rachunek bankowy lub do kasy Urzędu Miejskiego w terminie 2 dni od daty ich zainkasowania od podatników tego podatku.

## § 4

Za inkaso podatku z tytułu posiadania psów przysługuje inkasentom wynagrodzenie prowizyjne w wysokości 30% zainkasowanych kwot.

## § 5

Podatek uiszczony za dany rok podatkowy, w przypadku utraty psa w ciągu roku, nie podlega zwrotowi.

## § 6

Wykonanie uchwały zleca się Burmistrzowi Ziębic.

## § 7

Uchwała podlega ogłoszeniu w Dzienniku Urzędowym Województwa Dolnośląskiego oraz przez wywieszenie na tablicach ogłoszeń w poszczególnych wsiach gminy Ziębice oraz w siedzibie Urzędu Miejskiego w Ziębicach i Zakładu Usług Komunalnych w Ziębicach.

## § 8

Traci moc uchwała nr II/5/02 Rady Miejskiej w Ziębicach z dnia 5 grudnia 2002 r. w sprawie ustalenia stawek podatku od posiadania psów.

## § 9

Uchwała wchodzi w życie po upływie 14 dni od daty jej ogłoszenia w Dzienniku Urzędowym Województwa Dolnośląskiego i ma zastosowanie począwszy od roku podatkowego 2005.

PRZEWODNICZĄCY  
RADY MIEJSKIEJ

JANUSZ SOBOL

## 3730

### UCHWAŁA RADY MIEJSKIEJ W CHOCIANOWIE

z dnia 17 listopada 2004 r.

**w sprawie obniżenia ceny skupu 1 q żyta stanowiącej podstawę do obliczenia podatku rolnego na obszarze Gminy Chocianów na 2005 rok**

Na podstawie art. 18 ust. 2 pkt 8 ustawy z dnia 8 marca 1990 r. o samorządzie gminnym (Dz. U. z 2001 r. Nr 142, poz. 1591; z 2002 r. Nr 23, poz. 220 i Nr 62, poz. 558, Nr 113, poz. 984, Nr 153, poz. 1271 i Nr 214, poz. 1806 oraz z 2003 r. Nr 80, poz. 717, Nr 162, poz. 1568; z 2004 r. Nr 102, poz. 1055, Nr 116, poz. 1203) oraz art. 6 ust. 3 oraz art. 6b ustawy z dnia 15 listopada 1984 r. o podatku rolnym (Dz. U. z 1993 r. Nr 94, poz. 431, z 1994 r. Nr 1, poz. 3, z 1996 r. Nr 91, poz. 409, z 1997 r. Nr 43, poz. 272 i Nr 137, poz. 926, z 1998 r. Nr 108, poz. 681 oraz z 2001 r. Nr 81, poz. 875, z 2002 r. Nr 200, poz. 1680, z 2003 r. Nr 110, poz. 1039, Nr 162, poz. 1568) w związku z Komunikatem Prezesa Głównego Urzędu Statystycznego z dnia 15 października 2004 r. w sprawie średniej ceny skupu żyta za okres pierwszych trzech kwartałów 2004 roku (M. P. Nr 43, poz. 765) Rada Miejska w Chocianowie uchwala, co następuje:

## § 1

Obniża się cenę skupu 1 q żyta ogłoszoną w Komunikacie Prezesa Głównego Urzędu Statystycznego z dnia 15 października 2004 r. przyjmowaną jako podstawę do obliczenia podatku rolnego na obszarze Gminy Chocianów na 2005 rok z kwoty 37,67 zł za 1q na kwotę 32,- zł.

## § 2

1. Inkasentami podatku rolnego od osób fizycznych są:
- 1) w sołectwach Gminy z wyjątkiem sołectwa Brunów – sołtysi,
  - 2) w sołectwie Brunów – Pani Aleksandra Siwiec.

## § 3

Inkasenci pobierają wynagrodzenie za inkaso podatku określone w załączniku do uchwały.

## § 4

Traci moc uchwała nr XIII/107/2003 Rady Miejskiej w Chocianowie z dnia 1 grudnia 2003 r. w sprawie

obniżenia ceny skupu 1 q żyta stanowiącej podstawę do obliczenia podatku rolnego na obszarze Gminy Chocianów na 2004 rok.

## § 5

Wykonanie uchwały powierza się Burmistrzowi Miasta i Gminy w Chocianowie.

## § 6

Uchwała wchodzi w życie po upływie 14 dni od dnia ogłoszenia w Dzienniku Urzędowym Województwa Dolnośląskiego z mocą od dnia 1 stycznia 2005 r.

PRZEWODNICZĄCY  
RADY MIEJSKIEJ

*KRZYSZTOF LESZCZYŃSKI*

**Załącznik do uchwały Rady Miejskiej w Chocianowie z dnia 17 listopada 2004 r. (poz. 3730)**

Stawki procentowe

wynagrodzenia za inkaso zobowiązań pieniężnych sołectw Gminy Chocianów dla inkasentów na 2005 rok

1. Brunów	7,60%
2. Chocianowiec	7,20%
3. Jabłonów	16,00%
4. Michałów	8,80%
5. Ogrodzisko	10,40%
6. Parchów	7,60%
7. Pogorzelska	11,40%
8. Raków	8,00%
9. Szklary Dolne	8,20%
10. Trzmielów	12,20%
11. Trzebnice	6,90%
12. Żabice	7,40%

**3731****UCHWAŁA RADY MIEJSKIEJ W CHOCIANOWIE**

z dnia 17 listopada 2004 r.

**w sprawie określenia wysokości stawek podatku od nieruchomości  
i zwolnień od tego podatku**

Na podstawie art. 18 ust. 2 pkt 8 ustawy z dnia 8 marca 1990 r. o samorządzie gminnym (Dz. U. z 2001 r. Nr 142, poz. 1591; z 2002 r. Nr 23, poz. 220 i Nr 62, poz. 558, Nr 113, poz. 984, Nr 153, poz. 1271 i Nr 214, poz. 1806 oraz z 2003 r. Nr 80, poz. 717, Nr 162, poz. 1568; z 2004 r. Nr 102, poz. 1055, Nr 116, poz. 1203) oraz art. 5 ust. 1 i ust. 2, art. 6 ust. 12 oraz art. 7 ust. 3 ustawy z dnia 12 stycznia 1991 r. o podatkach i opłatach lokalnych (Dz. U. z 2002 r. Nr 9, poz. 84 i Nr 200, poz. 1683, z 2003 r. Nr 96, poz. 874, Nr 110, poz. 1039, Nr 188, poz. 1840, Nr 200, poz. 1953, Nr 203, poz. 1966, z 2004 r. Nr 92, poz. 880, Nr 92, poz. 884, Nr 96, poz. 959, Nr 123, poz. 1291) w związku z pkt 1 i 2 obwieszczenia Ministra Finansów z dnia 26 października 2004 r. w sprawie wysokości górnych granic stawek kwotowych w podatkach i opłatach lokalnych (M. P. Nr 46, poz. 794) Rada Miejska w Chocianowie uchwala, co następuje:

**§ 1**

Podatek od nieruchomości wynosi rocznie:

## 1) od budynków lub ich części:

- a) od budynków mieszkalnych lub ich części – 0,54 zł od 1 m<sup>2</sup> powierzchni użytkowej,
- b) od budynków lub ich części związanych z działalnością gospodarczą inną niż rolnicza lub leśna, z wyjątkiem budynków lub ich części przydzielonych na potrzeby bytowe osób zajmujących lokale mieszkalne oraz od części budynków mieszkalnych zajętych na prowadzenie działalności gospodarczej – 17,98 zł od 1 m<sup>2</sup> powierzchni użytkowej,
- c) od budynków lub ich części zajętych na prowadzenie działalności gospodarczej w zakresie obrotu kwalifikowanym materiałem siewnym – 8,37 zł od 1 m<sup>2</sup> powierzchni użytkowej,
- d) zajętych na prowadzenie działalności gospodarczej w zakresie udzielania świadczeń zdrowotnych – 3,61 zł od 1 m<sup>2</sup> powierzchni użytkowej,
- e) pozostałych – od 1 m<sup>2</sup> powierzchni użytkowej w tym zajętych na prowadzenie odpłatnej statutowej działalności pożytku publicznego przez organizacje pożytku publicznego – 6,01 zł,
- f) od pozostałych budynków po byłych gospodarstwach rolnych – 3,00 zł od 1 m<sup>2</sup> powierzchni użytkowej,

## 2) od gruntów:

- a) od gruntów związanych z działalnością gospodarczą inną niż działalność rolnicza lub leśna, z wyjątkiem związanych z budynkami mieszkalnymi – 0,66 zł od 1 m<sup>2</sup> powierzchni,
- b) od gruntów pod jeziorami, zajętych na zbiorniki wodne retencyjne lub elektrowni wodnych – 3,52 zł od 1 ha powierzchni,
- c) od gruntów związanych z działalnością na rzecz obronności kraju – 0,16 zł od 1 m<sup>2</sup> powierzchni,

- d) od gruntów zabudowanych po byłych gospodarstwach rolnych – 0,16 zł od 1 m<sup>2</sup> powierzchni,
- e) od pozostałych gruntów – 0,32 zł od 1 m<sup>2</sup> powierzchni w tym zajętych na prowadzenie odpłatnej statutowej działalności pożytku publicznego przez organizacje pożytku publicznego,
- f) od budowli – 2% ich wartości o określonej na podstawie art. 4 ust. 1 pkt 3 i ust. 3–7.

**§ 2**

Zwalnia się od podatku od nieruchomości, nieruchomości lub ich części:

- 1) zajęte na działalność kulturalną, działalność sportową oraz działalność komunalną i mieszkaniową,
- 2) związane z ochroną przeciwpożarową,
- 3) drogi dojazdowe do pól i gospodarstw rolnych,
- 4) grunty pod wodami powierzchniowymi stojącymi.

**§ 3**

1. Inkasentami podatku od nieruchomości od osób fizycznych są:

- 1) w sołectwach Gminy z wyjątkiem sołectwa Brunów – sołtysi,
- 2) w sołectwie Brunów – Pani Aleksandra Siwiec.

2. Podatnicy z terenu miasta Chocianów wpłacają podatek na konto budżetu za pośrednictwem Banku Spółdzielczego w Chocianowie lub kasy Urzędu Miasta i Gminy w Chocianowie.

**§ 4**

Inkasenci pobierają wynagrodzenie za inkaso podatku określone w załączniku do uchwały.

**§ 5**

Wykonanie uchwały powierza się Burmistrzowi Miasta i Gminy w Chocianowie.

## § 6

Traci moc uchwała nr XIII/108/2003 Rady Miejskiej w Chocianowie z dnia 1 grudnia 2003 r. w sprawie określenia wysokości stawek podatku od nieruchomości i zwolnień od tego podatku.

## § 7

Uchwała wchodzi w życie po upływie 14 dni od dnia ogłoszenia w Dzienniku Urzędowym Województwa Dolnośląskiego z mocą od dnia 1 stycznia 2005 r.

PRZEWODNICZĄCY  
RADY MIEJSKIEJ

*KRZYSZTOF LESZCZYŃSKI*

**Załącznik do uchwały Rady Miejskiej w Chocianowie z dnia 17 listopada 2004 r. (poz. 3731)**

Stawki procentowe

wynagrodzenia za inkaso zobowiązań pieniężnych sołectw Gminy Chocianów dla inkasentów na 2005 rok

1. Brunów	7,60%
2. Chocianowiec	7,20%
3. Jabłonów	16,00%
4. Michałów	8,80%
5. Ogrodzisko	10,40%
6. Parchów	7,60%
7. Pogorzelska	11,40%
8. Raków	8,00%
9. Szklary Dolne	8,20%
10. Trzmielów	12,20%
11. Trzebnice	6,90%
12. Żabice	7,40%

### **3732**

#### **UCHWAŁA RADY MIEJSKIEJ W CHOCIANOWIE**

z dnia 17 listopada 2004 r.

**w sprawie ustalenia wzorów deklaracji i informacji składanych przez podatników podatków od nieruchomości, rolnego i leśnego**

Na podstawie art. 18 ust. 2 pkt 8, art. 40 ust. 1 i art. 42 ust. 2 ustawy z dnia 8 marca 1990 r. o samorządzie gminnym (Dz. U. z 2001 r. Nr 142, poz. 1591; z 2002 r. Nr 23, poz. 220 i Nr 62, poz. 558, Nr 113, poz. 984, Nr 153, poz. 1271 i Nr 214, poz. 1806 oraz z 2003 r. Nr 80, poz. 717, Nr 162, poz. 1568; z 2004 r. Nr 102, poz. 1055, Nr 116, poz. 1203) oraz art. 6 ust. 13 ustawy z dnia 12 stycznia 1991 r. o podatkach i opłatach lokalnych (Dz. U. z 2002 r. Nr 9, poz. 84 i Nr 200, poz. 1683, z 2003 r. Nr 96, poz. 874, Nr 110, poz. 1039, Nr 188, poz. 1840, Nr 203, poz. 1966, z 2004 r. Nr 92, poz. 880, Nr 92, poz. 884, Nr 96, poz. 959, Nr 123, poz. 1291) w związku z art. 6 lit. a ust. 11 ustawy z dnia 15 listopada 1984 r. o podatku rolnym (Dz. U. z 1993 r. Nr 94, poz. 431, z 1994 r. Nr 1, poz. 3, z 1996 r. Nr 91, poz. 409, z 1997 r. Nr 43, poz. 272 i Nr 137, poz. 926, z 1998 r. Nr 108, poz. 681, z 2001 r. Nr 81, poz. 875 i z 2002 r. Nr 200, poz. 1680, z 2003 r. Nr 110, poz. 1039, Nr 162, poz. 1568) i art. 6 ust. 9 ustawy z dnia 30 października 2002 r. o podatku leśnym (Dz. U. z 2002 r. Nr 200, poz. 1682, z 2003 r. Nr 216, poz. 1826) Rada Miejska w Chocianowie uchwała, co następuje:

## § 1

Ustala się wzory stosowanych dokumentów, zgodnie z załącznikami nr 1, 2, 3, 4, 5, 6, 7, 8, 9 do niniejszej uchwały, na których podatnicy podatków lokalnych tj. podatku od nieruchomości, podatku rolnego i podatku leśnego będą składali oświadczenia, dotyczące podmiotów i przedmiotów opodatkowania.

## § 2

Wzory formularzy do składania, których zobowiązane są osoby fizyczne i osoby prawne tj.:

- deklaracja na podatek od nieruchomości DN – 1 składana przez osoby prawne, jednostki organizacyjne oraz spółki nieposiadające osobowości prawnej, jednostki organizacyjne Agencji Rolnej Skarbu Państwa oraz jednostki organizacyjne Państwowego Gospodarstwa Leśnego Lasy Państwowe – zgodnie z załącznikiem nr 1 do uchwały;
- informacja w sprawie podatku od nieruchomości IN – 1 składana przez osoby fizyczne – zgodnie z załącznikiem nr 2 do uchwały;
- załącznik do deklaracji i informacji od nieruchomości ZN – 1 w sprawie danych o zwolnieniach podatkowych w podatku od nieruchomości – zgodnie z załącznikiem nr 3 do uchwały;
- deklaracja na podatek rolny DR – 1 składana przez osoby prawne, jednostki organizacyjne, w tym spółki nieposiadające osobowości prawnej, jednostki organizacyjne Agencji Własności Rolnej Skarbu Państwa, a także jednostki organizacyjne Lasów Państwowych – zgodnie z załącznikiem nr 4 do uchwały;
- informacja w sprawie podatku rolnego IR – 1 składana przez osoby fizyczne – zgodnie z załącznikiem nr 5 do uchwały;
- załącznik do deklaracji i informacji na podatek rolny ZR – 1 w sprawie danych o zwolnieniach i ulgach podatkowych w podatku rolnym – zgodnie z załącznikiem nr 6 do uchwały;
- deklaracja na podatek leśny DL – 1 składana przez osoby prawne, jednostki organizacyjne w tym spółki

nieposiadające osobowości prawnej, jednostki organizacyjne Lasów Państwowych, a także jednostki organizacyjne Agencji Własności Rolnej Skarbu Państwa – zgodnie z załącznikiem nr 7 do uchwały;

- informacja w sprawie podatku leśnego IL – 1 składana przez osoby fizyczne – zgodnie z załącznikiem nr 8 do uchwały;
- załącznik do deklaracji i informacji na podatek leśny ZL – 1 w sprawie danych o zwolnieniach podatkowych w podatku leśnym zgodnie z załącznikiem nr 9 do uchwały.

## § 3

Wykonanie uchwały powierza się Burmistrzowi Miasta i Gminy w Chocianowie.

## § 4

Tracą moc:

1. Uchwała nr III/17/2002 Rady Miejskiej w Chocianowie z dnia 12 grudnia 2002 r. w sprawie ustalenia wzorów deklaracji i informacji składanych przez podatników podatków od nieruchomości, rolnego i leśnego.
2. Uchwała nr XIII/109/2003 Rady Miejskiej w Chocianowie z dnia 1 grudnia 2003 r. zmieniająca uchwałę nr III/17/2002 Rady Miejskiej w Chocianowie z dnia 12 grudnia 2002 r. w sprawie ustalenia wzorów deklaracji i informacji składanych przez podatników podatków od nieruchomości, rolnego i leśnego.

## § 5

Uchwała wchodzi w życie po upływie 14 dni od dnia ogłoszenia w Dzienniku Urzędowym Województwa Dolnośląskiego z mocą od dnia 1 stycznia 2005 r.

PRZEWODNICZĄCY  
RADY MIEJSKIEJ

*KRZYSZTOF LESZCZYŃSKI*



RADA MIEJSKA

w CHOCIANOWIE

1. Numer Identyfikacji Podatkowej składającego deklarację

Załącznik Nr 1

do Uchwały Rady Miejskiej w Chocianowie

Nr XXII/187/004 dnia 17.11.2004

DN - 1

DEKLARACJA NA PODATEK OD NIERUCHOMOŚCI

2. Rok

na

**Podstawa prawna:** Ustawa z dnia 12 stycznia 1991 r. o podatkach i opłatach lokalnych (niniejsza ustawa dokonuje w zakresie swojej regulacji wdrożenia następujących dyrektyw Wspólnot Europejskich: 1) dyrektywy 92/106/EWG z dnia 7 grudnia 1992 r. w sprawie ustanowienia wspólnych zasad dla niektórych typów transportu kombinowanego towarów między państwami członkowskimi (Dz. Urz. WE L 368 z 17.12.1992), 2) dyrektywy 1999/62/WE z dnia 17 czerwca 1999 r. w sprawie pobierania opłat za użytkowanie niektórych typów infrastruktury przez pojazdy ciężarowe (Dz. Urz. WE L 187 z 20.07.1999). Dane dotyczące ogłoszenia aktów prawa Unii Europejskiej, zamieszczone w niniejszej ustawie - z dniem uzyskania przez Rzeczpospolitą Polską członkostwa w Unii Europejskiej - dotyczą ogłoszenia tych aktów w Dzienniku Urzędowym Unii Europejskiej - wydanie specjalne; tekst jedn. Dz.U. z 2002 r. Nr 9, poz. 84 ze zm.).

**Składający:** Formularz przeznaczony dla osób prawnych, jednostek organizacyjnych oraz spółek nie mających osobowości prawnej będących właścicielami nieruchomości lub obiektów budowlanych, posiadaczami samoistnymi nieruchomości lub obiektów budowlanych, użytkownikami wieczystymi gruntów, posiadaczami nieruchomości lub ich części albo obiektów budowlanych lub ich części, stanowiących własność Skarbu Państwa lub jednostki samorządu terytorialnego oraz dla osób fizycznych będących współwłaścicielami lub współposiadaczami z osobami prawnymi, bądź z innymi jednostkami organizacyjnymi nieposiadającymi osobowości prawnej lub z spółkami nieposiadającymi osobowości prawnej, z wyjątkiem osób tworzących wspólnotę mieszkaniową.

**Termin składania:** Do 15 stycznia każdego roku podatkowego; w terminie 14 dni od zaistnienia okoliczności mających wpływ na powstanie, bądź wygaśnięcie obowiązku podatkowego lub zaistnienia zdarzeń mających wpływ na wysokość podatku.

**Miejsce składania:** Burmistrz Gminy..... właściwy ze względu na miejsce położenia przedmiotów opodatkowania.

**A. MIEJSCE SKŁADANIA DEKLARACJI**

3. Burmistrz Gminy .....

Adres .....

**B. DANE SKŁADAJĄCEGO DEKLARACJĘ (niepotrzebne skreślić)**

\* - dotyczy składającego deklarację niebędącego osobą fizyczną \*\* - dotyczy składającego deklarację będącego osobą fizyczną

**B.1 DANE IDENTYFIKACYJNE**

4. Rodzaj składającego deklarację (zaznaczyć właściwą kratkę)

1. osoba fizyczna  2. osoba prawna  3. jednostka organizacyjna  4. spółka nie mająca osobowości prawnej

5. Rodzaj własności, posiadania (zaznaczyć właściwą kratkę)

1. właściciel  2. współwłaściciel  3. posiadacz samoistny  4. współposiadacz samoistny  5. użytkownik wieczysty  6. współużytkownik wieczysty  7. posiadacz zależny (np. dzierżawca, najemca)  8. współposiadacz zależny (np. dzierżawca, najemca)

6. Miejsce/a (adres/y) położenia przedmiotów opodatkowania oraz identyfikator/y działek, budynków, lokali ( Uwaga! Wykazuje się odrębnie dla każdej nieruchomości )

7. Numer/y księgi wieczystej lub zbioru/ów dokumentów oraz nazwa sądu, w którym prowadzona jest księga wieczysta lub zbiór dokumentów ( Uwaga! Wykazuje się odrębnie dla każdej nieruchomości )

8. Nazwa pełna \* / Nazwisko, pierwsze imię, drugie imię\*\*

9. Nazwa skrócona\* / imię ojca, imię matki, data urodzenia ( Uwaga! Wykazuje się tylko wówczas, gdy osobie fizycznej nie nadano numeru PESEL ) \*\*

10. Identyfikator REGON\* / Numer PESEL\*\*

**B.2 ADRES SIEDZIBY\* / ADRES ZAMIESZKANIA\*\***

11. Kraj

12. Województwo

13. Powiat

14. Gmina

15. Ulica

16. Numer domu / Numer lokalu

17. Miejscowość

18. Kod pocztowy

19. Poczta

**C. OKOLICZNOŚCI POWODUJĄCE KONIECZNOŚĆ ZŁOŻENIA DEKLARACJI**

20. Okoliczności (zaznaczyć właściwą kratkę)

1. deklaracja na dany rok  2. korekta deklaracji rocznej  3. wygaśnięcie obowiązku podatkowego  4. powstanie obowiązku podatkowego w trakcie roku  5. zmiana miejsca zamieszkania lub siedziby

**D. DANE DOTYCZĄCE PRZEDMIOTÓW OPODATKOWANIA (z wyjątkiem zwolnionych)**

Wyszczególnienie	Podstawa	Stawka podatku	Kwota podatku
------------------	----------	----------------	---------------

		opodatkowania	wynikająca z Uchwały Rady Gminy..... (ogłoszona w Dz. Urzędowym Województwa ..... w roku poprzedzającym dany rok podatkowy) w zł, gr	w zł, gr (należy zaokrąglić do pełnych dziesiątek groszy)
<b>D.1 POWIERZCHNIA GRUNTÓW (Uwaga! Wykazujemy z dokładnością do 1 m kw.)</b>				
	1. związanych z prowadzeniem działalności gospodarczej, bez względu na sposób zakwalifikowania w ewidencji gruntów i budynków	21. ..... m <sup>2</sup>	22. .....	23. .....
	2. pod jeziorami, zajętych na zbiorniki wodne retencyjne lub elektrowni wodnych	24. ..... ha	25. .....	26. .....
	3. pozostałe grunty, w tym zajęte na prowadzenie odpłatnej statutowej działalności pożytku publicznego przez organizacje pożytku publicznego	27. ..... m <sup>2</sup>	28. .....	29. .....
	4. od gruntów związanych z działalnością na rzecz obronności kraju	30. ..... m <sup>2</sup>	31. .....	32. .....
<b>D.2 POWIERZCHNIA UŻYTKOWA BUDYNKÓW LUB ICH CZĘŚCI (*)</b>				
	1. mieszkalnych - ogółem	33. ..... m <sup>2</sup>	34. .....	35. .....
	w tym: - kondygnacji o wysokości od 1,40 do 2,20 m (zaliczyć 50% powierzchni)  - kondygnacji o wysokości powyżej 2,20 m	36. ..... m <sup>2</sup>  ..... m <sup>2</sup>	37. .....  .....	38. .....  .....
* Do powierzchni użytkowej budynku lub jego części należy zaliczyć powierzchnię mierzoną, po wewnętrznej długości ścian na wszystkich kondygnacjach, z wyjątkiem powierzchni klatek schodowych oraz szybów dźwigowych. Za kondygnację uważa się również garaże podziemne, piwnice, sutereny i poddasza użytkowe.				
	2. związanych z prowadzeniem działalności gospodarczej oraz od części budynków mieszkalnych zajętych na prowadzenie działalności gospodarczej ogółem,  w tym: - kondygnacji o wysokości od 1,40 do 2,20 m (zaliczyć 50% powierzchni) - kondygnacji o wysokości powyżej 2,20 m	39. ..... m <sup>2</sup>  ..... m <sup>2</sup> ..... m <sup>2</sup>	40. .....  .....	41. .....  .....
	3. zajęte na prowadzenie działalności gospodarczej w zakresie obrotu kwalifikowanym materiałem siewnym ogółem,  w tym: - kondygnacji o wysokości od 1,40 do 2,20 m (zaliczyć 50% powierzchni) - kondygnacji o wysokości powyżej 2,20 m	42. ..... m <sup>2</sup>  ..... m <sup>2</sup> ..... m <sup>2</sup>	43. .....  .....	44. .....  .....
	4. zajęte na prowadzenie działalności gospodarczej w zakresie świadczenia usług medycznych ogółem,  w tym: - kondygnacji o wysokości od 1,40 do 2,20 m (zaliczyć 50% powierzchni) - kondygnacji o wysokości powyżej 2,20 m	45. ..... m <sup>2</sup>  ..... m <sup>2</sup> ..... m <sup>2</sup>	46. .....  .....	47. .....  .....
	5. pozostałych ogółem, w tym zajęte na prowadzenie odpłatnej statutowej działalności pożytku publicznego przez organizacje pożytku publicznego w tym: - kondygnacji o wysokości od 1,40 do 2,20 m (zaliczyć 50% powierzchni) - kondygnacji o wysokości powyżej 2,20 m	48. ..... m <sup>2</sup>  ..... m <sup>2</sup>	49. .....  .....	50. .....  .....

**D.3 BUDOWLE**

1. budowle (wartość, o której mowa w przepisach o podatkach dochodowych)	51. .....	52. .....	53. .....
<b>E. ŁĄCZNA KWOTA PODATKU</b>			
Kwota podatku* Suma kwot z kol. D (należy zaokrąglić do pełnych dziesiątek groszy)			54. .....

**F. INFORMACJA O PRZEDMIOTACH ZWOLNIONYCH**

(podać powierzchnię, bądź wartość budowli przedmiotów zwolnionych oraz przepis prawa - z jakiego tytułu występuje zwolnienie)

**G. OŚWIADCZENIE I PODPIS SKŁADAJĄCEGO / OSOBY REPREZENTUJĄCEJ SKŁADAJĄCEGO**

Oświadczam, że podane przeze mnie dane są zgodne z prawdą.

55. Imię	56. Nazwisko
57. Data wypełnienia (dzień - miesiąc - rok)	58. Podpis (pieczęć) składającego / osoby reprezentującej składającego

**H. ADNOTACJE ORGANU PODATKOWEGO**

59. Uwagi organu podatkowego	
60. Identyfikator przyjmującego formularz	61. Data i podpis przyjmującego formularz

**\*) Pouczenie:**

W przypadku niewpłacenia w obowiązujących terminach i ratach kwoty podatku z poz. 51 lub wpłacenia jej w niepełnej wysokości, niniejsza deklaracja stanowi podstawę do wystawienia tytułu wykonawczego, zgodnie z przepisami ustawy z dnia 17 czerwca 1966 r. o postępowaniu egzekucyjnym w administracji (tekst jedn. Dz. U. z 2002 r. Nr 110, poz. 968, ze zm.).



organizacje pożytku publicznego		
4. grunty zabudowane po byłych gospodarstwach rolnych		23. ..... m <sup>2</sup>
<b>D.2 POWIERZCHNIA UŻYTKOWA BUDYNKÓW LUB ICH CZĘŚCI (*)</b>		
1. mieszkalnych - ogółem		24. ..... m <sup>2</sup>
w tym:		25.
- kondygnacji o wysokości od 1,40 do 2,20 m (zaliczyć 50% powierzchni)		..... m <sup>2</sup>
- kondygnacji o wysokości powyżej 2,20 m		..... m <sup>2</sup>
* Do powierzchni użytkowej budynku lub jego części należy zaliczyć powierzchnię mierzoną, po wewnętrznej długości ścian na wszystkich kondygnacjach, z wyjątkiem powierzchni klatek schodowych oraz szybów dźwigowych. Za kondygnację uważa się również garaże podziemne, piwnice, sutereny i poddasza użytkowe.		
2. związanych z prowadzeniem działalności gospodarczej oraz od części budynków mieszkalnych zajętych na prowadzenie działalności gospodarczej ogółem		26. ..... m <sup>2</sup>
w tym:		..... m <sup>2</sup>
- kondygnacji o wysokości od 1,40 do 2,20 m (zaliczyć 50% powierzchni)		..... m <sup>2</sup>
- kondygnacji o wysokości powyżej 2,20 m		..... m <sup>2</sup>
3. zajęte na prowadzenie działalności gospodarczej w zakresie obrotu kwalifikowanym materiałem siewnym ogółem		27. ..... m <sup>2</sup>
w tym:		..... m <sup>2</sup>
- kondygnacji o wysokości od 1,40 do 2,20 m (zaliczyć 50% powierzchni)		..... m <sup>2</sup>
- kondygnacji o wysokości powyżej 2,20 m		..... m <sup>2</sup>
4. zajęte na prowadzenie działalności gospodarczej w zakresie świadczenia usług medycznych ogółem		28. ..... m <sup>2</sup>
w tym:		..... m <sup>2</sup>
- kondygnacji o wysokości od 1,40 do 2,20 m (zaliczyć 50% powierzchni)		..... m <sup>2</sup>
- kondygnacji o wysokości powyżej 2,20 m		..... m <sup>2</sup>
5. pozostałych ogółem, w tym zajęte na prowadzenie odpłatnej statutowej działalności pożytku publicznego przez organizacje pożytku publicznego		29. ..... m <sup>2</sup>
w tym:		..... m <sup>2</sup>
- kondygnacji o wysokości od 1,40 do 2,20 m (zaliczyć 50% powierzchni)		..... m <sup>2</sup>
- kondygnacji o wysokości powyżej 2,20 m		..... m <sup>2</sup>
- od budynków po byłych gospodarstwach rolnych		..... m <sup>2</sup>
<b>D.3 BUDOWLE</b>		
30. budowle (wartość, o której mowa w przepisach o podatkach dochodowych)		31. .....
<b>E. INFORMACJA O PRZEDMIOTACH ZWOLNIONYCH</b> (podać powierzchnię, bądź wartość budowli przedmiotów zwolnionych oraz przepis prawa – z jakiego tytułu występuje zwolnienie)		
<b>F. OŚWIADCZENIE I PODPIS SKŁADAJĄCEGO / OSOBY REPREZENTUJĄCEJ SKŁADAJĄCEGO</b>		
Oświadczam, że podane przeze mnie dane są zgodne z prawdą.		
32. Imię		33. Nazwisko
34. Data wypełnienia (dzień - miesiąc - rok)		35. Podpis (pieczęć) składającego / osoby reprezentującej składającego
<b>G. ADNOTACJE ORGANU PODATKOWEGO</b>		
36. Uwagi organu podatkowego		
37. Identyfikator przyjmującego formularz		38. Data i podpis przyjmującego formularz

POLA JASNE WYPEŁNIA PODATNIK, WYPEŁNIĆ NA MASZYNIE, KOMPUTEROWO LUB RĘCZNIE, DUŻYMI DRUKOWANYMI LITERAMI, CZARNYM LUB NIEBIEJSKIM KOLOREM.

1. Numer Identyfikacji Podatkowej podatnika

2. Nr dokumentu

Załącznik Nr 3  
do Uchwały Rady Miejskiej w Okonowie  
Nr XXIII/MB/2004 z dnia 19.11.2004

ZN-1

DANE O ZWOLNIENIACH PODATKOWYCH  
W PODATKU OD NIERUCHOMOŚCI

## A. PRZEZNACZENIE FORMULARZA

3. Niniejszy formularz stanowi załącznik do (zaznaczyć właściwy kwadrat):

 1. deklaracji DN-1 2. informacji IN-1

## B. DANE PODATNIKA

\* - dotyczy podatnika niebędącego osobą fizyczną

\*\* - dotyczy podatnika będącego osobą fizyczną

## B.1. DANE IDENTYFIKACYJNE

4. Rodzaj podatnika (zaznaczyć właściwy kwadrat):

 1. osoba fizyczna 2. osoba prawna 3. jednostka organizacyjna, w tym spółka, nieposiadająca osobowości prawnej

5. Nazwa pełna \* / Nazwisko \*\*

6. Nazwa skrócona \* / Pierwsze imię, drugie imię \*\*

7. Identyfikator REGON

8. Numer PESEL \*\*

C. DANE DOTYCZĄCE ZWOLNIEŃ PODATKOWYCH WYNIKAJĄCYCH Z USTAWY LUB  
UCHWAŁY RADY GMINY

Tytuł prawny zwolnienia	Grunty powierzchnia w m <sup>2</sup>	Budynki lub ich części powierzchnia użytkowa w m <sup>2</sup>	Budowle wartość w zł
Art. 7 ust. 1 pkt 1 – budowle kolejowe stanowiące całość techniczno-użytkową wraz z instalacjami i urządzeniami, służące do ruchu pojazdów kolejowych, organizacji i sterowania tym ruchem, umożliwiające dokonywanie przewozów osób lub rzeczy – wykorzystywane wyłącznie na potrzeby publicznego transportu kolejowego, a także zajęte pod nie grunty	9.		10.
Art. 7 ust. 1 pkt 2 – budowle infrastruktury portowej, budowle infrastruktury zapewniającej dostęp do portów i przystani morskich oraz zajęte pod nie grunty	11.		12.
Art. 7 ust. 1 pkt 3 – budynki, budowle i zajęte pod nie grunty na obszarze części lotniczych lotnisk użytku publicznego	13.	14.	15.
Art. 7 ust. 1 pkt 4 – budynki gospodarcze lub ich części: a) służące wyłącznie działalności leśnej i rybackiej, b) położone na gruntach gospodarstw rolnych, służące wyłącznie działalności rolniczej, c) zajęte na prowadzenie działów specjalnych produkcji rolnej		16.	
Art. 7 ust. 1 pkt 5 – nieruchomości lub ich części zajęte na potrzeby prowadzenia przez stowarzyszenia statutowej działalności wśród dzieci i młodzieży w zakresie oświaty, wychowania, nauki i techniki, kultury fizycznej i sportu, z wyjątkiem wykorzystywanych do prowadzenia działalności gospodarczej, oraz grunty zajęte trwale na obozowiska i bazy wypoczynkowe dzieci i młodzieży	17.	18.	
Art. 7 ust. 1 pkt 6 – grunty i budynki wpisane indywidualnie do rejestru zabytków, pod warunkiem ich utrzymania i konserwacji zgodnie z przepisami o ochronie zabytków, z wyjątkiem części zajętych na prowadzenie działalności gospodarczej	19.	20.	
Art. 7 ust. 1 pkt 7 – grunty i budynki we władaniu muzeów rejestrowanych	21.	22.	
Art. 7 ust. 1 pkt 8 – grunty położone na obszarach objętych ochroną ścisłą, czynną lub krajobrazową, a także budynki i budowle trwale związane z gruntem, służące bezpośrednio osiągnięciu celów z zakresu ochrony przyrody - w parkach narodowych oraz w rezerwach przyrody	23.	24.	25.

POLA JASNE WYPEŁNIA, PODATNIK, WYPEŁNIAĆ NA MASZYNIE, KOMPUTEROWO LUB RĘCZNIE, DUŻYMI DRUKOWANYMI LITERAMI, CZARNYM LUB NIEBIESKIM KOLOREM

Tytuł prawny zwolnienia	Grunty powierzchnia w m <sup>2</sup>	Budynki lub ich części powierzchnia użytkowa w m <sup>2</sup>	Budowle wartość w zł
Art. 7 ust. 1 pkt 9 budowle wałów ochronnych, grunty pod wałami ochronnymi i położone w międzywałach, z wyjątkiem zajętych na prowadzenie działalności gospodarczej przez inne podmioty niż spółki wodne, ich związki oraz związki wałowe	26.		27.
Art. 7 ust. 1 pkt 10 – grunty stanowiące nieużytki, użytki ekologiczne, grunty zadrzewione i zakrzewione, z wyjątkiem zajętych na prowadzenie działalności gospodarczej	28.		
Art. 7 ust. 1 pkt 11 – grunty stanowiące działki przyzagrodowe członków rolniczych spółdzielni produkcyjnych, którzy spełniają jeden z warunków: a) osiągnęli wiek emerytalny, b) są inwalidami zaliczonymi do I albo II grupy, c) są niepełnosprawnymi o znacznym lub umiarkowanym stopniu niepełnosprawności, d) są osobami całkowicie niezdolnymi do pracy w gospodarstwie rolnym albo niezdolnymi do samodzielnej egzystencji	29.		
Art. 7 ust. 1 pkt 12 – budynki położone na terenie pracowniczych ogrodów działkowych, nieprzekraczające norm powierzchni ustalonych w przepisach Prawa budowlanego dla altan i obiektów gospodarczych, z wyjątkiem zajętych na działalność gospodarczą		30.	
Art. 7 ust. 1 pkt 13 - budynki i budowle nowo wybudowane bądź zmodernizowane, oddane do użytkowania, wykorzystywane przez grupę producentów rolnych na działalność statutową, po uzyskaniu wpisu do rejestru grup – w okresie 5 lat od dnia uzyskania wpisu grupy do rejestru		31.	32.
Art. 7 ust. 1 pkt 14 – nieruchomości lub ich części zajęte na prowadzenie nieodpłatnej statutowej działalności pożytku publicznego przez organizacje pożytku publicznego	33.	34.	35.
Art. 7 ust. 2 pkt 1 – szkoły wyższe, wyższe szkoły zawodowe oraz wyższe szkoły wojskowe; zwolnienie nie dotyczy przedmiotów opodatkowania zajętych na działalność gospodarczą inną niż odpłatna działalność badawcza, artystyczna, sportowa i doświadczalna	36.	37.	38.
Art. 7 ust. 2 pkt 2 – szkoły, placówki, zakłady kształcenia i placówki doskonalenia nauczycieli – publiczne i niepubliczne, oraz organy prowadzące te szkoły, placówki i zakłady, z tytułu zarządu, użytkowania lub użytkowania wieczystego nieruchomości szkolnych; zwolnienie nie dotyczy przedmiotów opodatkowania zajętych na działalność gospodarczą inną niż działalność oświatowa	39.	40.	41.
Art. 7 ust. 2 pkt 3 – placówki naukowe PAN; zwolnienie nie dotyczy przedmiotów opodatkowania zajętych na działalność gospodarczą	42.	43.	44.
Art. 7 ust. 2 pkt 4 – prowadzący zakłady pracy chronionej lub zakłady aktywności zawodowej – w zakresie przedmiotów opodatkowania zgłoszonych wojewodzie, jeżeli zgłoszenie zostało potwierdzone decyzją w sprawie przyznania statusu zakładu pracy chronionej lub zakładu aktywności zawodowej albo zaświadczeniem – zajętych na prowadzenie tego zakładu, z wyjątkiem przedmiotów opodatkowania znajdujących się w posiadaniu zależnym podmiotów nie będących prowadzącymi zakłady pracy chronionej lub zakłady aktywności zawodowej	45.	46.	47.
Art. 7 ust. 2 pkt 5 – jednostki badawczo-rozwojowe, z wyjątkiem przedmiotów opodatkowania zajętych na działalność gospodarczą	48.	49.	
Art. 7 ust. 2 pkt 6 – Polski Związek Działkowców, z wyjątkiem przedmiotów opodatkowania zajętych na działalność gospodarczą	50.	51.	
Art. 9. ustawy z dnia 30 października 2002r. - o zmianie ustawy o podatkach i opłatach lokalnych oraz zmianie niektórych innych ustaw (Dz. U. nr 200 poz. 1682) - prowadzący zakłady pracy chronionej lub zakłady aktywności zawodowej, którzy uzyskali status prowadzących te zakłady przed wejściem w życie niniejszej ustawy	52.	53.	54.
Art. 10 ustawy z dnia 30 października 2002r. - o zmianie ustawy o podatkach i opłatach lokalnych oraz zmianie niektórych innych ustaw (Dz. U. nr 200 poz. 1682) - w latach 2003 – 2005 nieruchomości położone pod napowietrznymi liniami energetycznymi grunty, którymi zarządza Państwowe Gospodarstwo Leśne Lasy Państwowe	55.		



I. Numer Identyfikacji Podatkowej składającego deklarację

Załącznik Nr 4  
do Uchwały Rady Miejskiej w Chocianowie  
Nr XXVIII/162/2004 z dnia 17.11.2004

DR - 1

**DEKLARACJA NA PODATEK ROLNY**

2. Rok

na

Podstawa prawna: Ustawa z dnia 15 listopada 1984 r. o podatku rolnym (tekst jedn. Dz. U. z 1993 r. Nr 94, poz. 431 ze zm.)  
Składający: Formularz przeznaczony dla osób prawnych, jednostek organizacyjnych oraz spółek nie mających osobowości prawnej będących właścicielami gruntów, posiadaczami samoistnymi gruntów, użytkownikami wieczystymi gruntów, posiadaczami gruntów stanowiących własność Skarbu Państwa lub jednostki samorządu terytorialnego oraz dla osób fizycznych będących współwłaścicielami lub współposiadaczami z osobami prawnymi, bądź z innymi jednostkami organizacyjnymi nieposiadającymi osobowości prawnej lub ze spółkami nieposiadającymi osobowości prawnej.  
Termin składania: Do 15 stycznia każdego roku podatkowego; w terminie 14 dni od zaistnienia okoliczności mających wpływ na powstanie, bądź wygaśnięcie obowiązku podatkowego lub zaistnienia zdarzeń mających wpływ na wysokość podatku.  
Miejsce składania: Burmistrz Gminy ..... właściwy ze względu na miejsce położenia gruntów.

**A. MIEJSCE SKŁADANIA DEKLARACJI**

3. Burmistrz Gminy .....  
Adres .....

**B. DANE SKŁADAJĄCEGO DEKLARACJĘ** (niepotrzebne skreślić)

\* - dotyczy składającego deklarację niebędącego osobą fizyczną    \*\* - dotyczy składającego deklarację będącego osobą fizyczną

**B.1 DANE IDENTYFIKACYJNE**

4. Rodzaj składającego deklarację (zaznaczyć właściwą kratkę)  
 1. osoba fizyczna    2. osoba prawna    3. jednostka organizacyjna    4. spółka nie mająca osobowości prawnej

5. Rodzaj własności, posiadania (zaznaczyć właściwą kratkę)  
 1. właściciel    2. współwłaściciel    3. posiadacz samoistny    4. współposiadacz samoistny    5. użytkownik wieczysty  
 6. współużytkownik wieczysty    7. posiadacz zależny (np. dzierżawca)    8. współposiadacz zależny (np. dzierżawca)

6. Miejsce/a (adres/y) położenia przedmiotów opodatkowania oraz identyfikator/y działek (Uwaga! Wykazuje się odrębnie dla każdej nieruchomości)

7. Numer/y księgi wieczystej lub zbioru/ów dokumentów oraz nazwa sądu, w którym prowadzona jest księga wieczysta lub zbiór dokumentów (Uwaga! Wykazuje się odrębnie dla każdej nieruchomości)

8. Nazwa pełna\* / Nazwisko, pierwsze imię, drugie imię\*\*

9. Nazwa skrócona\* / imię ojca, imię matki, data urodzenia (Uwaga! Wykazuje się tylko wówczas, gdy osobie fizycznej nie nadano numeru PESEL)\*\*

10. Identyfikator REGON\* / Numer PESEL\*\*

**B.2 ADRES SIEDZIBY\* / ADRES ZAMIESZKANIA\*\***

11. Kraj	12. Województwo	13. Powiat
14. Gmina	15. Ulica	16. Numer domu / Numer lokalu
17. Miejscowość	18. Kod pocztowy	19. Poczta

**C. OKOLICZNOŚCI POWODUJĄCE KONIECZNOŚĆ ZŁOŻENIA DEKLARACJI**

20. Okoliczności (zaznaczyć właściwą kratkę)  
 1. deklaracja roczna     2. korekta deklaracji rocznej

**D. DANE DOTYCZĄCE PRZEDMIOTÓW OPODATKOWANIA** (włącznie ze zwolnionymi)

	Powierzchnia gruntu w hektarach fizycznych Uwaga! Wykazujemy z dokładnością do 1 m. kw			
--	-------------------------------------------------------------------------------------------	--	--	--



## w CHOĆCIANOWIE

Klasy użytków wynikające z ewidencji gruntów i budynków	Ogółem	Nie podlegające przeliczeniu na ha przeliczeniowe	Podlegające przeliczeniu na hektary przeliczeniowe	Liczba hektarów przeliczeniowych	Stawka z 1 ha (przeliczeniowego lub fizycznego) w zł,gr	Wymiar podatku rolnego w zł,gr
<b>Grunty orne</b>						
I						
II						
IIIa						
IIIb						
IVa						
IVb						
V						
VI						
VIz						
<b>Sady</b>						
I						
II						
III						
IIIa						
IIIb						
IV						
IVa						
IVb						
V						
VI						
VIz						
<b>Użytki zielone</b>						
I						
II						
III						
IV						
V						
VI						
VIz						
<b>Grunty rolne zabudowane</b>						
I						
II						
IIIa						
III						
IIIb						
IVa						
IV						
IVb						
V						

	<b>VI</b>						
	<b>VIz</b>						
	<b>Grunty pod stawami</b>						
	a) zarybione lososiem, trocią, głowacica, palią i pstrągiem						
	b) zarybione innymi gatunkami ryb niż w poz. a)						
	c) grunty pod stawami niezarybionymi						
	<b>Rowy</b>						
	<b>Grunty zadrzewione i zakrzaczone położone na UR</b>						
	<b>I</b>						
	<b>II</b>						
	<b>IIIa</b>						
	<b>III</b>						
	<b>IIIb</b>						
	<b>IVa</b>						
	<b>IV</b>						
	<b>V</b>						
	<b>VI</b>						
	<b>VIz</b>						
	Nieżytki						
	<b>Razem (bez zwolnień)</b>						

**E. INFORMACJA O PRZEDMIOTACH ZWOLNIONYCH**

(podać rodzaj, klasę i powierzchnię gruntów zwolnionych oraz przepis prawa - z jakiego tytułu występuje zwolnienie)

<b>F. ULGI W PODATKU ROLNYM OD GRUNTÓW</b>		
	1. z tytułu nabycia lub objęcia w zagospodarowanie gruntów	
	2. inwestycyjne	
	3. górskie	
	4. inne	
	Razem	

<b>G. ŁĄCZNA KWOTA PODATKU</b>		
	Kwota podatku	
	Różnica kwot z D-F (należy zaokrąglić do pełnych dziesiątek groszy)	

**H. OŚWIADCZENIE I PODPIS SKŁADAJĄCEGO / OSOBY REPREZENTUJĄCEJ SKŁADAJĄCEGO**

Oświadczam, że podane przeze mnie dane są zgodne z prawdą.

21. Imię	22. Nazwisko
23. Data wypełnienia (dzień - miesiąc - rok)	24. Podpis (pieczęć) składającego / osoby reprezentującej składającego

**I. ADNOTACJE ORGANU PODATKOWEGO**

23. Uwagi organu podatkowego	
25. Identyfikator przyjmującego formularz	26. Data i podpis przyjmującego formularz

Na podstawie art. 3a ustawy z dnia 17 czerwca 1966 r. o postępowaniu egzekucyjnym w administracji (Dz. U. Nr 110, poz. 968 z 2002 r. ze zm.) niniejsza deklaracja stanowi podstawę wystawienia tytułu wykonawczego.

1. Numer Identyfikacji Podatkowej składającego informację

Załącznik Nr 5  
do Uchwały Rady Miejskiej w Chocianowie  
Nr XXIII/18/2004 z dnia 17.11.2004 r.

IR - 1

## INFORMACJA W SPRAWIE PODATKU ROLNEGO

2. Rok

na

Podstawa prawna: Ustawa z dnia 15 listopada 1984 r. o podatku rolnym (tekst jedn. Dz. U. z 1993 r. Nr 94, poz. 431 ze zm.)  
 Składający: Formularz przeznaczony dla osób fizycznych będących właścicielami gruntów, posiadaczami samoistnymi gruntów, użytkownikami wieczystymi gruntów, posiadaczami gruntów na podstawie umowy zawartej stosownie do przepisów o ubezpieczeniu społecznym rolników oraz posiadaczami gruntów stanowiących własność Skarbu Państwa lub jednostki samorządu terytorialnego.  
 Termin składania: W terminie 14 dni od zaistnienia okoliczności mających wpływ na powstanie, bądź wygaśnięcie obowiązku podatkowego lub zaistnienia zdarzeń mających wpływ na wysokość podatku.  
 Miejsce składania: Burmistrz Gminy..... właściwy ze względu na miejsce położenia gruntów.

## A. MIEJSCE SKŁADANIA INFORMACJI

3. Burmistrz Gminy .....

Adres .....

## B. DANE SKŁADAJĄCEGO INFORMACJĘ

## B.1 DANE IDENTYFIKACYJNE

4. Rodzaj własności, posiadania (zaznaczyć właściwą kratkę)

1. właściciel  2. współwłaściciel  3. posiadacz samoistny  4. współposiadacz samoistny  5. użytkownik wieczysty  
 6. współużytkownik wieczysty  7. posiadacz zależny (np. dzierżawca)  8. współposiadacz zależny (np. dzierżawca)

5. Miejsce/a (adres/y) położenia przedmiotów opodatkowania oraz identyfikator/y działek (Uwaga! Wykazuje się odrębnie dla każdej nieruchomości)

6. Numer/y księgi wieczystej lub zbioru/ów dokumentów oraz nazwa sądu, w którym prowadzona jest księga wieczysta lub zbiór dokumentów (Uwaga! Wykazuje się odrębnie dla każdej nieruchomości)

7. Nazwisko, pierwsze imię, drugie imię

8. Imię ojca, imię matki, data urodzenia (Uwaga! Wykazuje się tylko wówczas, gdy osobie fizycznej nie nadano numeru PESEL)

9. Numer PESEL/REGON

## B.2 ADRES ZAMIESZKANIA

10. Kraj

11. Województwo

12. Powiat

13. Gmina

14. Ulica

15. Numer domu / Numer lokalu

16. Miejscowość

17. Kod pocztowy

18. Poczta

## C. OKOLICZNOŚCI POWODUJĄCE KONIECZNOŚĆ ZŁOŻENIA INFORMACJI

19. Okoliczności (zaznaczyć właściwą kratkę)

1. informacja składana po raz pierwszy na dany rok  2. korekta uprzednio złożonej informacji

## D. DANE DOTYCZĄCE PRZEDMIOTÓW OPODATKOWANIA (włącznie ze zwolnionymi)

Klasy użytków wynikające z ewidencji gruntów i budynków	Powierzchnia gruntu w hektarach fizycznych Uwaga! Wykazujemy z dokładnością do 1 m. kw.
Grunty orne	
I	
II	
IIIa	
IIIb	

	IVa	
	IVb	
	V	
	VI	
	VIz	
	Sady	
	I	
	II	
	III	
	IIIa	
	IIIb	
	IV	
	IVa	
	IVb	
	V	
	VI	
	VIz	
	Użytki zielone	
	I	
	II	
	III	
	IV	
	V	
	VI	
	VIz	
	Grunty rolne zabudowane	
	I	
	II	
	IIIa	
	III	
	IIIb	
	IVa	
	IV	
	IVb	
	V	
	VI	
	VIz	
	Grunty pod stawami	
	a) zarybione łososiem, trocią, głowacimą, palią i pstrągiem	
	b) zarybione innymi gatunkami ryb niż w poz. a)	
	c) grunty pod stawami niezarybionymi	
	Rowy	
	Grunty zadrzewione i zakrzaczone położone na UR	
	I	
	II	
	IIIa	
	III	

CHUJANOWA

	IIIb	
	IVa	
	IV	
	V	
	VI	
	VIz	
	Nieuzytki	
	Razem	

**E. INFORMACJA O PRZEDMIOTACH ZWOLNIONYCH**

(podać rodzaj, klasę i powierzchnię gruntów zwolnionych oraz przepis prawa - z jakiego tytułu występuje zwolnienie)

**F. OŚWIADCZENIE I PODPIS SKŁADAJĄCEGO / OSOBY REPREZENTUJĄCEJ SKŁADAJĄCEGO**

Oświadczam, że podane przeze mnie dane są zgodne z prawdą.

20. Imię	21. Nazwisko
22. Data wypełnienia (dzień - miesiąc - rok)	23. Podpis (pieczęć) składającego / osoby reprezentującej składającego

**G. ADNOTACJE ORGANU PODATKOWEGO**

24. Uwagi organu podatkowego	
25. Identyfikator przyjmującego formularz	26. Data i podpis przyjmującego formularz

POLA JASNE WYPEŁNIA PODATNIK. WYPEŁNIAĆ NA MASZYNE, KOMPUTEROWO LUB RĘCZNIE, DUŻYMI DRUKOWANYMI LITERAMI, CZARNYM LUB NIEBIESKIM KOLOREM.

1. Numer Identyfikacji Podatkowej podatnika

2. Nr dokumentu

*Zat. Nr 6  
do Uchwały Nr XXIII/182/2004  
Rady Miejskiej w Chocianowcu  
z dnia 17.11.2004r.*

ZR-1

**DANE O ZWOLNIENIACH I ULGACH PODATKOWYCH  
W PODATKU ROLNYM**

**A. PRZEZNACZENIE FORMULARZA**

3. Niniejszy formularz stanowi załącznik do (zaznaczyć właściwy kwadrat):

1. deklaracji DR-1

2. informacji IR- 1

**B. DANE PODATNIKA**

\* - dotyczy podatnika niebędącego osobą fizyczną

\*\* - dotyczy podatnika będącego osobą fizyczną

**B.1. DANE IDENTYFIKACYJNE**

4. Rodzaj podatnika (zaznaczyć właściwy kwadrat):

1. osoba fizyczna

2. osoba prawna

3. jednostka organizacyjna, w tym spółka, nieposiadająca osobowości prawnej

5. Nazwa pełna \* / Nazwisko \*\*

6. Nazwa skrócona \* / Pierwsze imię, drugie imię \*\*

7. Identyfikator REGON

8. Numer PESEL \*\*

**C. DANE DOTYCZĄCE ZWOLNIEŃ PODATKOWYCH WYNIKAJĄCYCH Z USTAWY LUB  
UCHWAŁY RADY GMINY**

Tytuł prawny zwolnienia	Powierzchnia w ha fizycznych <sup>1)</sup>
Art. 12. ust. 1 pkt 1 - użytki rolne klasy V, VI i VIz	9.
Art. 12. ust. 1 pkt 1 - grunty zadrzewione i zakrzewione ustanowione na użytkach rolnych	10.
Art. 12. ust. 1 pkt 2 - grunty położone w pasie drogi granicznej	11.
Art. 12. ust. 1 pkt 3 - grunty orne, łąki i pastwiska objęte melioracją - w roku, w którym uprawy zostały zniszczone wskutek robót drenarskich	12.
Art. 12. ust. 1 pkt 4 - grunty przeznaczone na utworzenie nowego gospodarstwa rolnego lub powiększenie już istniejącego do powierzchni nieprzekraczającej 100 ha	13.
W przypadku korzystania z ulgi, po upływie okresu zwolnienia (zaznaczyć właściwy kwadrat)	14. Ulga <input type="checkbox"/> 75% <input type="checkbox"/> 50%
Art. 12. ust. 1 pkt 5 - grunty gospodarstw rolnych powstałe z zagospodarowania nieużytków	15.
W przypadku korzystania z ulgi, po upływie okresu zwolnienia (zaznaczyć właściwy kwadrat)	16. Ulga <input type="checkbox"/> 75% <input type="checkbox"/> 50%
Art. 12. ust. 1 pkt 6 - grunty gospodarstw rolnych otrzymane w drodze wymiany lub scalenia	17.
W przypadku korzystania z ulgi, po upływie okresu zwolnienia (zaznaczyć właściwy kwadrat)	18. Ulga <input type="checkbox"/> 75% <input type="checkbox"/> 50%
Art. 12. ust. 1 pkt 7 - grunty gospodarstw rolnych, na których zaprzestano produkcji rolnej	19.
Art. 12. ust. 1 pkt 8 - użytki ekologiczne	20.
Art. 12. ust. 1 pkt 9 - grunty zajęte przez zbiorniki wody służące do zaopatrzenia ludności w wodę	21.
Art. 12. ust. 1 pkt 10 - grunty pod wałami przeciwpowodziowymi i grunty położone w międzywałach	22.

POŁA JASNE WYPEŁNIA PODATNIK, WYPEŁNIAĆ NA MASZYNIE, KOMPUTEROWO LUB RĘCZNIE, DUŻYMI DRUKOWANYMI LITERAMI, CZARNYM LUB NIEBIESKIM KOLOREM.

Art. 12. ust. 1 pkt 11 - grunty wpisane do rejestru zabytków	23.
Art. 12. ust. 1 pkt 12 - grunty stanowiące działki przyzagrodowe członków rolniczych spółdzielni produkcyjnych	24.
Art. 12. ust. 2 pkt 1 - szkoły wyższe, wyższe szkoły zawodowe oraz wyższe szkoły wojskowe	25.
Art. 12. ust. 2 pkt 2 - szkoły, placówki, zakłady kształcenia i placówki doskonalenia nauczycieli - publiczne i niepubliczne oraz organy prowadzące te szkoły, placówki i zakłady z tytułu zarządu, użytkowania lub użytkowania wieczystego gruntów	26.
Art. 12. ust. 2 pkt 3 - placówki naukowe Polskiej Akademii Nauk	27.
Art. 12. ust. 2 pkt 4 - prowadzący zakłady pracy chronionej lub zakłady aktywności zawodowej w zakresie gruntów zgłoszonych wojewodzie, jeżeli zgłoszenie zostało potwierdzone decyzją w sprawie przyznania statusu zakładu pracy chronionej lub zakładu aktywności zawodowej albo zaświadczeniem - zajętych na prowadzenie tego zakładu, z wyjątkiem gruntów znajdujących się w posiadaniu zależnym podmiotów niebędących prowadzącymi zakłady pracy chronionej lub zakłady aktywności zawodowej	28.
Art. 12. ust. 2 pkt 6 - Polski Związek Działkowców z tytułu użytkowania i użytkowania wieczystego gruntów pracowniczych ogrodów działkowych	29.

#### D. DANE DOTYCZĄCE ULG PODATKOWYCH WYNIKAJĄCYCH Z USTAWY LUB UCHWAŁY RADY GMINY

Tytuł prawny ulgi	
Art. 13 ust. 1 - ulga inwestycyjna	30. <input type="checkbox"/> tak <input type="checkbox"/> nie
Art. 13a ust. 1 i 2 - ulga dla żołnierzy odbywających zasadniczą służbę wojskową lub długotrwałe przeszkolenie wojskowe, osób spełniających zastępczo obowiązki służby wojskowej w formie skoszarowanej i prowadzących te gospodarstwa bezpośrednio przed powołaniem do służby oraz członków rodzin tych osób (zaznaczyć właściwy kwadrat)	31. Ulga <input type="checkbox"/> 60% <input type="checkbox"/> 40%
Art. 13b ust. 1 - ulga dla gruntów położonych na terenach podgórskich i górskich (zaznaczyć właściwy kwadrat)	32. Ulga <input type="checkbox"/> 60% <input type="checkbox"/> 30%
Art. 13b ust. 1- ulga z tytułu wystąpienia klęski żywiołowej	33. <input type="checkbox"/> tak <input type="checkbox"/> nie

1) Należy podać z dokładnością do czterech miejsc po przecinku.



I. Numer Identyfikacji Podatkowej składającego deklarację

.....

Załącznik Nr 7  
do Uchwały Rady Miejskiej w Chocianowie  
Nr XXIII/184 z dnia 17.11.2004 r.

DL-1

**DEKLARACJA NA PODATEK LEŚNY**

na 

2. Rok
.....
.....

Podstawa prawna: ustawa z dnia 30 października 2002 r. o podatku leśnym (Dz.U. Nr 200, poz. 1682, ze zm.).  
Składający: Formularz przeznaczony dla osób prawnych, jednostek organizacyjnych oraz spółek nie mających osobowości prawnej będących właścicielami lasów, posiadaczami samoistnymi lasów, użytkownikami wieczystymi lasów, posiadaczami lasów stanowiących własność Skarbu Państwa lub jednostki samorządu terytorialnego oraz dla osób fizycznych będących współwłaścicielami lub współposiadaczami z osobami prawnymi, bądź z innymi jednostkami organizacyjnymi nieposiadającymi osobowości prawnej lub z spółkami nieposiadającymi osobowości prawnej.  
Termin składania: Do dnia 15 stycznia każdego roku podatkowego; w terminie 14 dni od zaistnienia okoliczności mających wpływ na powstanie, bądź wygaśnięcie obowiązku podatkowego lub zaistnienia zdarzeń mających wpływ na wysokość podatku.  
Miejsce składania: Burmistrz Gminy ..... właściwy ze względu na miejsce położenia lasu.

**A. MIEJSCE SKŁADANIA DEKLARACJI**

3. Burmistrz Gminy .....  
Adres .....

**B. DANE SKŁADAJĄCEGO DEKLARACJĘ** (niepotrzebne skreślić)

\* - dotyczy składającego deklarację nie będącego osobą fizyczną      \*\* - dotyczy składającego deklarację będącego osobą fizyczną

**B.1 DANE IDENTYFIKACYJNE**

4. Rodzaj składającego deklarację (zaznaczyć właściwą kratkę)  
 1. osoba fizyczna     2. osoba prawna     3. jednostka organizacyjna     4. spółka nie mająca osobowości prawnej

5. Rodzaj własności, posiadania (zaznaczyć właściwą kratkę)  
 1. właściciel     2. współwłaściciel     3. posiadacz samoistny     4. współposiadacz samoistny     5. użytkownik wieczysty  
 5. współużytkownik wieczysty     6. posiadacz zależny (np. dzierżawca)     7. współposiadacz zależny (np. dzierżawca)

6. Miejsce/a (adres/y) położenia lasu oraz identyfikator/y działek (Uwaga! Wykazuje się odrębnie dla każdej nieruchomości)

7. Numer/y księgi wieczystej lub zbioru/ów dokumentów oraz nazwa sądu, w którym prowadzona jest księga wieczysta lub zbiór dokumentów (Uwaga! Wykazuje się odrębnie dla każdej nieruchomości)

8. Nazwa pełna\* / Nazwisko, pierwsze imię, drugie imię\*\*

9. Nazwa skrócona\* /Imię ojca, imię matki, data urodzenia (Uwaga! Wykazuje się tylko wówczas, gdy osobie fizycznej nie nadano numeru PESEL) \*\*

10. Identyfikator REGON\* / Numer PESEL\*\*

**B.2 ADRES SIEDZIBY\* / ADRES ZAMIESZKANIA\*\***

11. Kraj	12. Województwo	13. Powiat
14. Gmina	15. Ulica	16. Nr domu/Nr lokalu
17. Miejscowość	18. Kod pocztowy	19. Poczta

**C. OKOLICZNOŚCI POWODUJĄCE KONIECZNOŚĆ ZŁOŻENIA DEKLARACJI**

20. Okoliczności (zaznaczyć właściwą kratkę)  
 1. deklaracja roczna       2. korekta deklaracji rocznej

<b>D. DANE DOTYCZĄCE PRZEDMIOTÓW OPODATKOWANIA</b> (Uwaga! Wykazujemy z dokładnością do 1 m kw.)			
<b>D.1 Z WYJĄTKIEM ZWOLNIONYCH</b>			
Wyszczególnienie	Powierzchnia w hektarach fizycznych	Stawka podatku (0,220 m <sup>3</sup> drewna x cena drewna) w zł, gr	Podatek w zł, gr - należy zaokrąglić do pełnych dziesiątek groszy (rubr. 2 x rubr.3)
1	2	3	4
1. Lasy ochronne			
2. Lasy wchodzące w skład rezerwatów przyrody i parków narodowych			
3. Lasy pozostałe (nie wymienione w w. 1 i 2)			
4. Razem (w. 1-3)			
<b>E. INFORMACJA O PRZEDMIOTACH ZWOLNIONYCH</b> (podać powierzchnię zwolnionego lasu oraz przepis prawa - z jakiego tytułu występuje zwolnienie)			
<b>F. OŚWIADCZENIE I PODPIS SKŁADAJĄCEGO / OSOBY REPREZENTUJĄCEJ SKŁADAJĄCEGO</b> Oświadczam, że podane przeze mnie dane są zgodne z prawdą.			
21. Imię		22. Nazwisko	
23. Data wypełnienia (dzień - miesiąc - rok)		24. Podpis (pieczęć) składającego / osoby reprezentującej składającego	
<b>G. ADNOTACJE ORGANU PODATKOWEGO</b>			
25. Uwagi organu podatkowego			
26. Identyfikator przyjmującego formularz		27. Data i podpis przyjmującego formularz	

**\*) Pouczenie:**

W przypadku niewpłacenia w obowiązujących terminach i ratach kwoty podatku z poz. 51 lub wpłacenia jej w niepełnej wysokości, niniejsza deklaracja stanowi podstawę do wystawienia tytułu wykonawczego, zgodnie z przepisami ustawy z dnia 17 czerwca 1966 r. o postępowaniu egzekucyjnym w administracji (tekst jedn. Dz. U. z 2002 r. Nr 110, poz. 968, ze zm.).

1. Numer Identyfikacji Podatkowej składającego informację .....
--------------------------------------------------------------------

Załącznik Nr 8.....  
do Uchwały Rady Miejskiej w Chocianowie  
Nr XXIV/182 z dnia 17.11.2004.....  
2004

IL-1

## INFORMACJA W SPRAWIE PODATKU LEŚNEGO

2. Rok .....
-----------------

Podstawa prawna: ustawa z dnia 30 października 2002 r. o podatku leśnym (Dz.U. Nr 200, poz. 1682, ze zm.).  
Składający: Formularz przeznaczony dla osób fizycznych będących właścicielami lasów, posiadaczami samoistnymi lasów, użytkownikami wieczystymi lasów, posiadaczami lasów stanowiących własność Skarbu Państwa lub jednostki samorządu terytorialnego.  
Termin składania: W terminie 14 dni od zaistnienia okoliczności mających wpływ na powstanie, bądź wygaśnięcie obowiązku podatkowego lub zaistnienia zdarzeń mających wpływ na wysokość podatku.  
Miejsce składania: Burmistrz Gminy ..... właściwy ze względu na miejsce położenia lasu.

## A. MIEJSCE SKŁADANIA INFORMACJI

3. Burmistrz Gminy .....  
Adres .....

## B. DANE SKŁADAJĄCEGO INFORMACJĘ

## B.1 DANE IDENTYFIKACYJNE

4. Rodzaj własności, posiadania (zaznaczyć właściwą kratkę)  
 1. właściciel  2. współwłaściciel  3. posiadacz samoistny  4. współposiadacz samoistny  5. użytkownik wieczysty  
 6. współużytkownik wieczysty  7. posiadacz zależny (np. dzierżawca)  8. współposiadacz zależny (np. dzierżawca)

5. Miejsce/a (adres/y) położenia lasu oraz identyfikator/y działek (Uwaga! Wykazuje się odrębnie dla każdej nieruchomości)

6. Numer/y księgi wieczystej lub zbioru/ów dokumentów oraz nazwa sądu, w którym prowadzona jest księga wieczysta lub zbiór dokumentów (Uwaga! Wykazuje się odrębnie dla każdej nieruchomości)

7. Nazwisko, pierwsze imię, drugie imię

8. Imię ojca, imię matki, data urodzenia (Uwaga! Wykazuje się tylko wówczas, gdy osobie fizycznej nie nadano numeru PESEL)

9. Numer PESEL/REGON

## B.2 ADRES ZAMIESZKANIA

10. Kraj	11. Województwo	12. Powiat
13. Gmina	14. Ulica	15. Nr domu/Nr lokalu
16. Miejscowość	17. Kod pocztowy	18. Poczta

## C. OKOLICZNOŚCI POWODUJĄCE KONIECZNOŚĆ ZŁOŻENIA INFORMACJI

19. Okoliczności (zaznaczyć właściwą kratkę)  
 1. Informacja składana po raz pierwszy na dany rok  2. korekta złożonej uprzednio informacji

<b>D. DANE DOTYCZĄCE PRZEDMIOTÓW OPODATKOWANIA</b>	
<b>D.I Z WYJĄTKIEM ZWOLNIONYCH</b>	
Wyszczególnienie 1	Powierzchnia w hektarach fizycznych (Uwaga! Wykazujemy z dokładnością do 1 m kw.) 2
1. Lasy ochronne	
2. Lasy wchodzące w skład rezerwatów przyrody i parków narodowych	
3. Lasy pozostałe (nie wymienione w w. 1 i 2)	
4. Razem (w. 1-3)	
<b>E. INFORMACJA O PRZEDMIOTACH ZWOLNIONYCH</b> (podać powierzchnię lasu zwolnionego oraz przepis prawa - z jakiego tytułu występuje zwolnienie)	
<b>F. OŚWIADCZENIE I PODPIS SKŁADAJĄCEGO / OSOBY REPREZENTUJĄCEJ SKŁADAJĄCEGO</b> Oświadczam, że podane przeze mnie dane są zgodne z prawdą.	
20. Imię	21. Nazwisko
22. Data wypełnienia (dzień - miesiąc - rok)	23. Podpis (pieczęć) składającego / osoby reprezentującej składającego
<b>G. ADNOTACJE ORGANU PODATKOWEGO</b>	
24. Uwagi organu podatkowego	
25. Identyfikator przyjmującego formularz	26. Data i podpis przyjmującego formularz

POŁA JASNE WYPEŁNIA PODATNIK WYPEŁNIAĆ NA MASZYNE, KOMPUTEROWO LUB RĘCZNIE, DUŻYMI DRUKOWANYMI LITERAMI, CZARNYM LUB NIEBIESKIM KOŁOREM.

1. Numer Identyfikacji Podatkowej podatnika	2. Nr dokumentu
---------------------------------------------	-----------------

*Załącznik Nr 9  
do Uchwały Nr XXIII/187/2004  
Rady Miejskiej w Chodanowie  
z dnia 17.11.2004r.*

ZL-1

**DANE O ZWOLNIENIACH PODATKOWYCH  
W PODATKU LEŚNYM**

**A. PRZEZNACZENIE FORMULARZA**

3. Niniejszy formularz stanowi załącznik do (zaznaczyć właściwy kwadrat):

1. deklaracji DL-1  2. informacji IL- 1

**B. DANE PODATNIKA**

\* - dotyczy podatnika niebędącego osobą fizyczną      \*\* - dotyczy podatnika będącego osobą fizyczną

**B.1. DANE IDENTYFIKACYJNE**

4. Rodzaj podatnika (zaznaczyć właściwy kwadrat):

1. osoba fizyczna       2. osoba prawna       3. jednostka organizacyjna, w tym spółka, nieposiadająca osobowości prawnej

5. Nazwa pełna \* / Nazwisko \*\*

6. Nazwa skrócona \* / Pierwsze imię, drugie imię \*\*

7. Identyfikator REGON      8. Numer PESEL \*\*

**C. DANE DOTYCZĄCE ZWOLNIEŃ PODATKOWYCH WYNIKAJĄCYCH Z USTAWY LUB UCHWAŁY RADY GMINY**

Tytuł prawny zwolnienia	Powierzchnia w ha z dokładnością do 1 m <sup>2</sup> 1)
Art. 7 ust. 1 pkt 1- lasy z drzewostanem w wieku do 40 lat	9.
Art. 7 ust. 1 pkt 2- lasy wpisane indywidualnie do rejestru zabytków	10.
Art. 7 ust. 1 pkt 3- użytki ekologiczne	11.
Art. 7 ust. 2 pkt 1- szkoły wyższe, wyższe szkoły zawodowe oraz wyższe szkoły wojskowe	12.
Art. 7 ust. 2 pkt 2 - szkoły, placówki, zakłady kształcenia i placówki doskonalenia nauczycieli - publiczne i niepubliczne, oraz organy prowadzące te szkoły, placówki i zakłady odpowiednio z tytułu zarządu, użytkowania lub użytkowania wieczystego nieruchomości szkolnych	13.
Art. 7 ust. 2 pkt 3- placówki naukowe Polskiej Akademii Nauk	14.
Art. 7 ust. 2 pkt 4 - prowadzących zakłady pracy chronionej lub zakłady aktywności zawodowej w zakresie lasów wymienionych w decyzji w sprawie przyznania statusu zakładu pracy chronionej lub zakładu aktywności zawodowej lub zgłoszonych wojewodzie - zajętych na prowadzenie tego zakładu, z wyłączeniem lasów, które znajdują się w posiadaniu zależnym podmiotów niebędących prowadzącymi zakład pracy chronionej lub zakład aktywności zawodowej	15.
Art. 7 ust. 2 pkt 5 - jednostki badawczo-rozwojowe	16.

1) Należy podać z dokładnością do czterech miejsc po przecinku.

**3733****UCHWAŁA RADY MIEJSKIEJ W CHOCIANOWIE**

z dnia 17 listopada 2004 r.

**w sprawie określenia wysokości podatku od środków transportowych**

Na podstawie art. 18 ust. 2 pkt 8 ustawy z dnia 8 marca 1990 r. o samorządzie gminnym (Dz. U. z 2001 r. Nr 142, poz. 1591; z 2002 r. Nr 23, poz. 220 i Nr 62, poz. 558, Nr 113, poz. 984, Nr 153, poz. 1271 i Nr 214, poz. 1806 oraz z 2003 r. Nr 80, poz. 717, Nr 162, poz. 1568; z 2004 r. Nr 102, poz. 1055, Nr 116, poz. 1203) w związku z art. 10 ust. 1, ust. 2 i ust. 3 ustawy z dnia 12 stycznia 1991 r. o podatkach i opłatach lokalnych (Dz. U. z 2002 r. Nr 9, poz. 84 i Nr 200, poz. 1683, z 2003 r. Nr 96, poz. 874, Nr 110, poz. 1039, Nr 188, poz. 1840, Nr 200, poz. 1953, Nr 203, poz. 1966, z 2004 r. Nr 92, poz. 880, Nr 92, poz. 884, Nr 96, poz. 959, Nr 123, poz. 1291) w związku z obwieszczeniem Ministra Finansów z dnia 8 października 2004 r. w sprawie stawek podatku od środków transportowych obowiązujących w 2005 r. (M. P. Nr 43, poz. 753) oraz obwieszczenia Ministra Finansów z dnia 26 października 2004 r. w sprawie wysokości górnych granic kwotowych w podatkach i opłatach lokalnych (M. P. Nr 46, poz. 794) Rada Miejska w Chocianowie uchwala, co następuje:

## § 1

Określa się następujące roczne stawki podatku od środków transportowych:

- 1) od samochodów ciężarowych o dopuszczalnej masie całkowitej od 3,5 tony i poniżej 12 ton, wieku pojazdu i wpływu na środowisko:

Dopuszczalna masa całkowita (w tonach)	Stawka podatku (w złotych)			
	Wiek pojazdu i wpływ na środowisko			
	Pojazdy, których wiek przekracza 5 lat		Pojazdy, których wiek nie przekracza 5 lat	
	Pojazdy spełniające wymogi normy ekologicznej EURO 1, EURO 2 lub EURO 3	Pojazdy nie spełniające wymogów normy ekologicznej EURO 1, EURO 2 lub EURO 3	Pojazdy spełniające wymogi normy ekologicznej EURO 1, EURO 2 lub EURO 3	Pojazdy niespełniające wymogów normy ekologicznej EURO 1, EURO 2 lub EURO 3
Od 3,5 tony do 5,5 tony włącznie	500	550	450	500
Powyżej 5,5 tony do 9 ton włącznie	850	900	750	800
Powyżej 9 ton i poniżej 12 ton	1.000	1.100	800	900

- 2) od samochodów ciężarowych o dopuszczalnej masie całkowitej równej lub wyższej niż 12 ton, w zależności od liczby osi i rodzaju zawieszenia:

Liczba osi i dopuszczalna masa całkowita (w tonach)		Stawka podatku (w złotych)	
nie mniej niż	mniej niż	Oś jedna (osie jezdne) z zawieszeniem pneumatycznym lub zawieszeniem uznanym za równoważne	Inne systemy zawieszenia osi jezdnych
1	2	3	4
DWIE OSIE			
12	13	0	1.200
13	14	1.200	1.300
14	15	1.300	1.300
15	-	1.300	1.400

cd. tabeli

1	2	3	4
TRZY OSIE			
12	17	1.400	1.400
17	19	1.400	1.400
19	21	1.400	1.500
21	23	1.500	1.500
23	25	1.500	1.600
25	-	1.600	1.600
CZTERY OSIE I WIĘCEJ			
12	25	1.600	1.700
25	27	1.700	1.700
27	29	1.700	1.800
29	31	1.800	2.452,80
31	-	1.900	2.452,80

- 3) od ciągników siodłowych i balastowych przystosowanych do używania łącznie z naczepą lub przyczepą o dopuszczalnej masie całkowitej zespołu pojazdów od 3,5 tony i poniżej 12 ton, wieku pojazdu i wpływu na środowisko:

Dopuszczalna masa całkowita (w tonach)	Stawka podatku (w złotych)			
	Wiek pojazdu i wpływ na środowisko			
	Pojazdy, których wiek przekracza 5 lat		Pojazdy, których wiek nie przekracza 5 lat	
	Pojazdy spełniające wymogi normy ekologicznej EURO 1, EURO 2 lub EURO 3	Pojazdy niespełniające wymogów normy ekologicznej EURO 1, EURO 2 lub EURO 3	Pojazdy spełniające wymogi normy ekologicznej EURO 1, EURO 2 lub EURO 3	Pojazdy niespełniające wymogów normy ekologicznej EURO 1, EURO 2 lub EURO 3
Od 3,5 tony do 5,5 tony włącznie	550	580	500	530
Powyżej 5,5 tony do 9 ton włącznie	700	750	600	650
Powyżej 9 ton i poniżej 12 ton	1.000	1.000	800	900

- 4) od ciągników siodłowych i balastowych przystosowanych do używania łącznie z naczepą lub przyczepą o dopuszczalnej masie całkowitej zespołu pojazdów równej lub wyższej niż 12 ton, od liczby osi i rodzaju zawieszenia:

Liczba osi i dopuszczalna masa całkowita zespołu pojazdów: ciągnik siodłowy + naczepa, ciągnik balastowy + przyczepa (w tonach)		Stawka podatku (w złotych)	
nie mniej niż	mniej niż	Oś jedna (osie jezdne) z zawieszeniem pneumatycznym lub zawieszeniem uznanym za równoważne	Inne systemy zawieszenia osi jezdnych
DWIE OSIE			
12	18	0	1.100
18	25	1.100	1.200
25	31	1.100	1.200
31	-	1.413	1.937,76
TRZY OSIE			
12	40	1.400	1.723
40	-	1.800	2.548,65

- 5) od przyczep i naczep, które łącznie z pojazdem silnikowym posiadają dopuszczalną masę całkowitą od 7 ton i poniżej 12 ton, wieku pojazdu z wyjątkiem związanych wyłącznie z działalnością rolniczą prowadzoną przez podatnika podatku rolnego:

Dopuszczalna masa całkowita łącznie z pojazdem silnikowym (w tonach)	Stawka podatku (w złotych)	
	Wiek pojazdu	
	Pojazdy, których wiek przekracza 5 lat	Pojazdy, których wiek nie przekracza 5 lat
Od 7 ton do 9 ton włącznie	500	400
Powyżej 9 ton do 11 ton włącznie	800	700
Powyżej 11 ton i poniżej 12 ton	1.100	1.000

- 6) od przyczep i naczep, które łącznie z pojazdem silnikowym posiadają dopuszczalną masę całkowitą równą lub wyższą niż 12 ton oraz w zależności od liczby osi i rodzaju zawieszenia, z wyjątkiem związanych z działalnością rolniczą prowadzoną przez podatnika podatku rolnego:

Liczba osi i dopuszczalna masa całkowita zespołu pojazdów: naczepa/przyczepa + pojazd silnikowy (w tonach)		Stawka podatku (w złotych)	
nie mniej niż	mniej niż	Oś jedna (osie jezdne) z zawieszeniem pneumatycznym lub zawieszeniem uznanym za równoważne	Inne systemy zawieszenia osi jezdnych
JEDNA OŚ			
12	18	0	250
18	25	280	320
25	-	320	562
DWIE OSIE			
12	28	300	380
28	33	614	850
33	38	850	1.292
38	-	1.150	1.700
TRZY OSIE			
12	38	677	943
38	-	943	1.281

- 7) od autobusów, w zależności od liczby miejsc do siedzenia, wieku pojazdu i wpływu na środowisko:

Liczba miejsc do siedzenia	Stawka podatku (w złotych)			
	Wiek pojazdu i wpływ na środowisko			
	Pojazdy, których wiek przekracza 5 lat		Pojazdy, których wiek nie przekracza 5 lat	
	Pojazdy spełniające wymogi normy ekologicznej EURO 1, EURO 2 lub EURO 3	Pojazdy niespełniające wymogów normy ekologicznej EURO 1, EURO 2 lub EURO 3	Pojazdy spełniające wymogi normy ekologicznej EURO 1, EURO 2 lub EURO 3	Pojazdy niespełniające wymogów normy ekologicznej EURO 1, EURO 2 lub EURO 3
Do 15 miejsc włącznie	700	750	600	650
Powyżej 15 i poniżej 30 miejsc	750	800	700	720
Równej lub wyższej niż 30 miejsc	1.300	1.400	1.100	1.200

## § 2

Wykonanie uchwały powierza się Burmistrzowi Miasta i Gminy w Chocianowie.

## § 3

Traci moc uchwała nr XIII/110/2003 Rady Miejskiej w Chocianowie z dnia 1 grudnia 2003 r. w sprawie określenia wysokości podatku od środków transportowych.

## § 4

Uchwała wchodzi w życie po upływie 14 dni od dnia ogłoszenia w Dzienniku Urzędowym Województwa Dolnośląskiego z mocą od dnia 1 stycznia 2005 r.

PRZEWODNICZĄCY  
RADY MIEJSKIEJ

KRZYSZTOF LESZCZYŃSKI



**3734****UCHWAŁA RADY MIEJSKIEJ LEGNICY**

z dnia 17 listopada 2004 r.

**w sprawie ustalenia stawki podatku od posiadania psów**

Na podstawie art. 18 ust. 2 pkt 8 ustawy z dnia 8 marca 1990 r. o samorządzie gminnym (Dz. U. z 2001 r. Nr 142, poz. 1591, z 2002 r. Nr 23, poz. 220, Nr 62, poz. 558, Nr 113, poz. 984, Nr 153, poz. 1271 i Nr 214, poz. 1806, z 2003 r. Nr 80, poz. 717 i Nr 162, poz. 1568 oraz z 2004 r. Nr 102, poz. 1055 i Nr 116, poz. 1203), art. 14 pkt 1 ustawy z dnia 12 stycznia 1991 r. o podatkach i opłatach lokalnych (Dz. U. z 2002 r. Nr 9, poz. 84 i Nr 200, poz. 1683, z 2003 r. Nr 96, poz. 874, Nr 110, poz. 1039, Nr 203, poz. 1966, Nr 200, poz. 1953, Nr 188, poz. 1840 i z 2004 r. Nr 92, poz. 880, Nr 92, poz. 884, Nr 96, poz. 959, Nr 123, poz. 1291) oraz obwieszczenia Ministra Finansów z dnia 26 października 2004 r. (M. P. Nr 46, poz. 794) uchwała się, co następuje:

## § 1

Ustala się roczną stawkę podatku od posiadania psów w wysokości 35 zł od każdego psa.

## § 2

Podatek płatny jest z góry, bez wezwania do 31 marca lub w terminie 14 dni od daty nabycia psa.

## § 3

W przypadku nabycia psa po 30 czerwca, podatek od posiadania psów jest płatny w połowie jego wysokości.

## § 4

Wykonanie uchwały powierza się Prezydentowi Miasta Legnicy.

## § 5

Traci moc uchwała nr XV/125/03 Rady Miejskiej Legnicy z dnia 24 listopada 2003 r. w sprawie wysokości stawki podatku od posiadania psów (Dz. Urz. Woj. Doln. Nr 229, poz. 3444).

## § 6

Uchwała wchodzi w życie po upływie 14 dni od ogłoszenia w Dzienniku Urzędowym Województwa Dolnośląskiego, z mocą obowiązującą od 1 stycznia 2005 r.

PRZEWODNICZĄCY RADY

CZESŁAW KOZAK

**3735****UCHWAŁA RADY MIEJSKIEJ LEGNICY**

z dnia 17 listopada 2004 r.

**w sprawie zwolnień z podatku od nieruchomości**

Na podstawie art. 18 ust. 2 pkt 8 ustawy z dnia 8 marca 1990 r. o samorządzie gminnym (Dz. U. z 2001 r. Nr 142, poz. 1591 i z 2002 r. Nr 23, poz. 220, Nr 62, poz. 558, Nr 113, poz. 984, Nr 153, poz. 1271 i Nr 214, poz. 1806, z 2003 r. Nr 80, poz. 717 i Nr 162, poz. 1568 oraz z 2004 r. Nr 102, poz. 1055 i Nr 116, poz. 1203), art. 7 ust. 3 ustawy z dnia 12 stycznia 1991 r. o podatkach i opłatach lokalnych (Dz. U. z 2002 r. Nr 9, poz. 84, Nr 200, poz. 1683, z 2003 r. Nr 96, poz. 874, Nr 110, poz. 1039, Nr 188, poz. 1840, Nr 200, poz. 1953 i Nr 203, poz. 1966 oraz z 2004 r. Nr 92, poz. 880 i poz. 884, Nr 96, poz. 959, Nr 123, poz. 1291) uchwała się, co następuje:

## § 1

1. Zwalnia się z podatku od nieruchomości:
  - 1) budynki lub ich części zajęte:
    - a) w całości na działalność charytatywną,
    - b) na działalność komunalną w zakresie oświaty, pomocy społecznej, kultury fizycznej, sportu i rekreacji,
    - c) na potrzeby podmiotów świadczących usługi zdrowotne, o których mowa w art. 4 ustawy o zakładach opieki zdrowotnej,
  - 2) budynki mieszkalne, których elewacje zostały odnowione przez właścicieli, po zgłoszeniu w organie podatkowym przystąpienia do remontu i jego wykonaniu,
  - 3) grunty związane z budynkami, o których mowa w pkt 1 i 2.
2. Zwolnienia, o których mowa w ust. 1 pkt 2, nie obejmują nieruchomości lub ich części wykorzystywanych na prowadzenie działalności
3. ~~W gospodarstwie~~ ~~z~~ ~~którym~~ ~~mowa~~ ~~w~~ ~~ust.~~ ~~2.~~ ~~obowiązuje~~ ~~przez~~ ~~okres~~ ~~5~~ ~~lat.~~

## § 2

Traci moc uchwała nr XLVII/509/02 Rady Miejskiej Legnicy z dnia 29 kwietnia 2002 r. w sprawie zwolnień z podatku od nieruchomości (Dz. Urz. Woj. Doln. Nr 128, poz. 1759).

## § 3

Wykonanie uchwały powierza się Prezydentowi Miasta Legnicy.

## § 4

Uchwała wchodzi w życie po upływie 14 dni od ogłoszenia w Dzienniku Urzędowym Województwa Dolnośląskiego.

PRZEWODNICZĄCY RADY

CZESŁAW KOZAK

**3736****UCHWAŁA RADY MIEJSKIEJ LEGNICY**

z dnia 17 listopada 2004 r.

**w sprawie określenia wzoru formularzy na podatek leśny**

Na podstawie art. 18 ust. 2 pkt 8 ustawy z dnia 8 marca 1990 r. o samorządzie gminnym (Dz. U. z 2001 r. Nr 142, poz. 1591 i z 2002 r. Nr 23, poz. 220, Nr 62, poz. 558, Nr 113, poz. 984, Nr 153, poz. 1271 i Nr 214, poz. 1806, z 2003 r. Nr 80, poz. 717 i Nr 162, poz. 1568 oraz z 2004 r. Nr 102, poz. 1055 i Nr 116, poz. 1203), art. 6 ust. 9 ustawy z dnia 30 października 2002 r. o podatku leśnym (Dz. U. Nr 200, poz. 1682, Nr 216, poz. 1826) uchwała się, co następuje:

## § 1

Określa się wzory formularzy:

- 1) informacji o lasach – stanowiący załącznik nr 1 do uchwały,
- 2) deklaracji na podatek leśny – stanowiący załącznik nr 2 do uchwały.

## § 2

Wykonanie uchwały powierza się Prezydentowi Miasta Legnicy.

## § 3

Traci moc uchwała nr II/14/02 Rady Miejskiej Legnicy z dnia 2 grudnia 2002 r. w sprawie określenia wzoru

formularzy na podatek leśny (Dz. Urz. Woj. Doln. Nr 253, poz. 3661).

## § 4

Uchwała wchodzi w życie po upływie 14 dni od ogłoszenia w Dzienniku Urzędowym Województwa Dolnośląskiego, z mocą obowiązującą od 1 stycznia 2005 r.

PRZEWODNICZĄCY RADY

CZESŁAW KOZAK

Załącznik nr 1  
do uchwały Nr **XXVII/286/04**  
Rady Miejskiej Legnicy  
z dnia **17 listopada 2004r.**

### INFORMACJA O LASACH

<b>NUMER IDENTYFIKACJI PODATKOWEJ SKŁADAJĄCEGO INFORMACJE (NIP)</b>		
<b>MIEJSCE ZŁOŻENIA INFORMACJI</b>		
Nazwa i adres organu podatkowego Prezydent Miasta Legnicy 59-220 Legnica, Pl. Słowiański 8		
<b>DANE SKŁADAJĄCEGO INFORMACJE</b>		
<b>3.1 Dane identyfikacyjne</b>		
Rodzaj składającego informację (zaznaczyć właściwy kwadrat).		
<input type="checkbox"/> 1. właściciel <input type="checkbox"/> 2. współwłaściciel <input type="checkbox"/> 3. użytkownik wieczysty <input type="checkbox"/> 4. posiadacz zależny <input type="checkbox"/> 5. posiadacz samoistny		
Nazwisko, pierwsze imię, drugie imię, data urodzenia		
Imię ojca, imię matki		
Numer PESEL		Numer REGON Klasa PKD EKD
<b>3.2. Adres zamieszkania/zameldowania</b>		
<b>4. OKOLICZNOŚCI POWODUJĄCE KONIECZNOŚĆ ZŁOŻENIA INFORMACJI</b> (zaznaczyć właściwy kwadrat)		
<input type="checkbox"/> 1. powstanie obowiązku podatkowego <input type="checkbox"/> 2. wygaśnięcie obowiązku podatkowego <input type="checkbox"/> 3. zmiany w zakresie opodatkowania		
<b>5. DATA POWSTANIA, WYGASNIĘCIA, ZMIANY</b>		
<b>6. DANE DOTYCZĄCE PRZEDMIOTU OPODATKOWANIA</b>		
Położenie przedmiotu opodatkowania	Identyfikator działki	Nr księgi wieczystej
		Nazwa Sądu
Wyszczególnienie		Powierzchnia w hektarach fizycznych
6.1 Lasy ochronne		
6.2 Lasy wchodzące w skład rezerwatów przyrody i parków narodowych		
6.3 Lasy pozostałe (nie wymienione w wierszach 6.1 i 6.2)		
<b>Razem:</b>		
<b>7. INFORMACJE O ZWOLNIENIACH</b>		
7.1 Podstawa prawna zwolnienia:		
1. ....		
2. ....		
Data nabycia uprawnienia do zwolnienia	Kwota podatku objęta zwolnieniem	

<b>8. OSWIADCZENIE I PODPIS SKŁADAJĄCEGO INFORMACJĘ</b> Oświadczam, że podane przeze mnie dane są zgodne z prawdą	
8.1 Imię	8.2 Nazwisko
8.3 Data wypełnienia informacji	8.4 Podpis składającego
<b>9. ADNOTACJE ORGANU PODATKOWEGO</b> Uwagi organu podatkowego	
Data przyjęcia informacji	Podpis przyjmującego informację

Załącznik nr 2  
do uchwały Nr XXVII/286/04  
Rady Miejskiej Legnicy  
z dnia 17.4.2004r.

### DEKLARACJA NA PODATEK LEŚNY

<b>1. NUMER IDENTYFIKACJI PODATKOWEJ SKŁADAJĄCEGO DEKLARACJĘ (NIP)</b>				
<b>2. MIEJSCE ZŁOŻENIA DEKLARACJI</b>				
Nazwa i adres organu podatkowego Prezydent Miasta Legnicy 59-220 Legnica, Pl. Słowiański 8				
<b>3. DANE SKŁADAJĄCEGO DEKLARACJĘ</b>				
<b>3.1 Dane identyfikacyjne</b>				
Rodzaj składającego deklarację (zaznaczyć właściwy kwadrat).				
<input type="checkbox"/> 1. właściciel <input type="checkbox"/> 2. współwłaściciel <input type="checkbox"/> 3. użytkownik wieczysty <input type="checkbox"/> 4. posiadacz zależny <input type="checkbox"/> 5. posiadacz samoistny				
Nazwa pełna /Nazwisko, pierwsze imię, drugie imię, data urodzenia				
Nazwa skrócona				
Identyfikator REGON /klasa PKD EKD			Numer PESEL/Identyfikator REGON	
<b>3.2. Adres siedziby/ Adres zamieszkania (zameldowania)</b>				
<b>4. OKOLICZNOŚCI POWODUJĄCE KONIECZNOŚĆ ZŁOŻENIA DEKLARACJI (zaznaczyć właściwy kwadrat)</b>				
<input type="checkbox"/> 1. powstanie obowiązku podatkowego <input type="checkbox"/> 2. wygaśnięcie obowiązku podatkowego <input type="checkbox"/> 3. zmiany w zakresie opodatkowania				
<b>5. DATA POWSTANIA, WYGASNIĘCIA, ZMIANY</b>				
<b>6. DANE DOTYCZĄCE PRZEDMIOTU OPODATKOWANIA</b>				
Położenie przedmiotu opodatkowania		Identyfikator działki	Nr księgi wieczystej	
			Nazwa Sądu	
Wyszczególnienie		Powierzchnia w ha fizycznych	Stawka podatku	Kwota podatku
6.1 Lasy ochronne				
6.2 Lasy wchodzące w skład rezerwatów przyrody i parków narodowych				
6.3 Lasy pozostałe (nie wymienione w wierszach 6.1 i 6.2)				
Razem:				
<b>7. INFORMACJE O ZWOLNIENIACH</b>				
7.1 Podstawa prawna zwolnienia:				
1. ....				
2. ....				
Data nabycia uprawnienia do zwolnienia			Kwota podatku objęta zwolnieniem	
<b>8. KWOTA PODATKU (rubryka 6 – rubryka 7)</b>				

<b>9. OSWIADCZENIE I PODPIS SKŁADAJĄCEGO DEKLARACJĘ</b> Oświadczam, że podane przeze mnie dane są zgodne z prawdą	
9.1 Imię	9.2 Nazwisko
9.3 Data wypełnienia deklaracji	9.4 Podpis składającego
<b>10. ADNOTACJE ORGANU PODATKOWEGO</b> Uwagi organu podatkowego	
Data przyjęcia deklaracji	Podpis przyjmującego

**3737****UCHWAŁA RADY MIEJSKIEJ LEGNICY**

z dnia 17 listopada 2004 r.

**w sprawie określenia wzoru formularzy na podatek rolny**

Na podstawie art. 18 ust. 2 pkt 8 ustawy z dnia 8 marca 1990 r. o samorządzie gminnym (Dz. U. z 2001 r. Nr 142, poz. 1591 i z 2002 r. Nr 23, poz. 220, Nr 62, poz. 558, Nr 113, poz. 984, Nr 153, poz. 1271 i Nr 214, poz. 1806, z 2003 r. Nr 80, poz. 717 i Nr 162, poz. 1568 oraz z 2004 r. Nr 102, poz. 1055 i Nr 116, poz. 1203), art. 6a ust. 11 ustawy z dnia 15 listopada 1984 r. o podatku rolnym (Dz. U. z 1993 r. Nr 94, poz. 431, z 1994 r. Nr 1, poz. 3, z 1996 r. Nr 91, poz. 409, z 1997 r. Nr 43, poz. 272 i Nr 137, poz. 926, z 1998 r. Nr 108, poz. 681, z 2001 r. Nr 81, poz. 875, z 2002 r. Nr 200, poz. 1680 i z 2003 r. Nr 110, poz. 1039, Nr 162, poz. 1568) uchwała się, co następuje:

## § 1

Określa się wzory formularzy:

- 1) informacji o gruntach – stanowiący załącznik nr 1 do uchwały,
- 2) deklaracji na podatek rolny – stanowiący załącznik nr 2 do uchwały.

## § 2

Wykonanie uchwały powierza się Prezydentowi Miasta Legnicy.

## § 3

Traci moc uchwała nr II/15/02 Rady Miejskiej Legnicy z dnia 2 grudnia 2002 r. w sprawie określenia wzoru

formularzy na podatek rolny (Dz. Urz. Woj. Doln. Nr 253, poz. 3662).

## § 4

Uchwała wchodzi w życie po upływie 14 dni od ogłoszenia w Dzienniku Urzędowym Województwa Dolnośląskiego, z mocą obowiązującą od 1 stycznia 2005 r.

PRZEWODNICZĄCY RADY

*CZESŁAW KOZAK*

Załącznik nr 1  
do uchwały Nr XXV/11/287/04  
Rady Miejskiej Legnicy  
z dnia 17 listopada 2004r.

### INFORMACJA O GRUNTACH

<b>NUMER IDENTYFIKACJI PODATKOWEJ SKŁADAJĄCEGO INFORMACJE (NIP)</b>			
<b>MIEJSCE ZŁOŻENIA INFORMACJI</b>			
Nazwa i adres organu podatkowego Prezydent Miasta Legnicy 59-220 Legnica. Pl. Słowiański 8			
<b>DANE SKŁADAJĄCEGO INFORMACJE</b>			
<b>3.1 Dane identyfikacyjne</b>			
Rodzaj składającego informację (zaznaczyć właściwy kwadrat)			
<input type="checkbox"/> 1. właściciel <input type="checkbox"/> 2. współwłaściciel <input type="checkbox"/> 3. użytkownik wieczysty <input type="checkbox"/> 4. posiadacz zależny <input type="checkbox"/> 5. posiadacz samoistny			
Nazwisko, pierwsze imię, drugie imię, data urodzenia			
Imię ojca, imię matki			
Numer PESEL		Numer REGON Klasa PKD / EKD	
<b>3.2. Adres zamieszkania (zameldowania)</b>			
<b>4. OKOLICZNOŚCI POWODUJĄCE KONIECZNOŚĆ ZŁOŻENIA INFORMACJI (zaznaczyć właściwy kwadrat)</b>			
<input type="checkbox"/> 1. powstanie obowiązku podatkowego <input type="checkbox"/> 2. wygaśnięcie obowiązku podatkowego <input type="checkbox"/> 3. zmiany w zakresie opodatkowania			
<b>5. DATA POWSTANIA, WYGASNIĘCIA, ZMIANY</b>			
<b>6. DANE DOTYCZĄCE PRZEDMIOTU OPODATKOWANIA</b>			
Położenie przedmiotu opodatkowania	Identyfikator działki	Nr księgi wieczystej Nazwa Sądu	Wielkość udziału
Klasy użytków wynikające z ewidencji gruntów		Powierzchnia gruntów w hektarach fizycznych	
6.1.	<b>Grunty orne</b>		
	I		
	II		
	IIIa		
	IIIb		
	IVa		
	IV b		



	V	
	VI	
	VIz	
6.2.	<b>Sady</b>	
	I	
	II	
	IIIa	
	IIIb	
	IVa	
	IVb	
	V	
	VI	
	VIz	
6.3	<b>Użytki zielone</b>	
	I	
	II	
	III	
	IV	
	V	
	VI	
	VIz	
6.4	<b>Grunty rolne zabudowane</b>	
	I	
	II	
	IIIa	
	III	
	IIIb	
	IVa	
	IV	
	IVb	

	V	
	VI	
	VIz	
6.5	<b>Grunty pod stawami</b>	
	a) zarybione łososiem, trocią, głowacią, palią i pstrągiem	
	b) zarybione innymi gatunkami ryb niż w poz. a)	
	c) grunty pod stawami niezarybionymi	
6.6	<b>Rowy</b>	
6.7	<b>Grunty zadrzewione i zakrzewione położone na UR</b>	
	I	
	II	
	IIIa	
	III	
	IIIb	
	IVa	
	IV	
	V	
	VI	
	VIz	
	<b>Razem (bez zwolnień)</b>	

## 7. INNE ZWOLNIENIA W PODATKU ROLNYM OD GRUNTOW

## 8. OSWIADCZENIE I PODPIS SKŁADAJĄCEGO INFORMACJĘ

Oświadczam, że podane przeze mnie dane są zgodne z prawdą

8.1 Imię

8.2 Nazwisko

8.3 Data wypełnienia informacji

8.4 Podpis składającego

**9. ADNOTACJE ORGANU PODATKOWEGO**

Uwagi organu podatkowego

Data przyjęcia informacji

Podpis przyjmującego informację

**Pouczenie:**

O wszelkich zmianach mających wpływ na wysokość zobowiązania podatkowego: powierzchni, sposobu użytkowania, prowadzonej działalności gospodarczej zawiadomij tutaj organ podatkowy w terminie 14 dni od zaistnienia zmiany.

Załącznik nr XXVII/287/04  
do uchwały Nr Rady Miejskiej Legnicy  
z dnia 17.10.2004r.

**DEKLARACJA NA PODATEK ROLNY**

<b>1. NUMER IDENTYFIKACJI PODATKOWEJ SKŁADAJĄCEGO DEKLARACJĘ (NIP)</b>						
<b>2. MIEJSCE ZŁOŻENIA DEKLARACJI</b>						
Nazwa i adres organu podatkowego Prezydent Miasta Legnicy 59-220 Legnica, Pl. Słowiański 8						
<b>3. DANE SKŁADAJĄCEGO DEKLARACJĘ</b>						
<b>3.1 Dane identyfikacyjne</b>						
Rodzaj składającego deklarację (zaznaczyć właściwy kwadrat)						
<input type="checkbox"/> 1. właściciel <input type="checkbox"/> 2. współwłaściciel <input type="checkbox"/> 3. użytkownik wieczysty <input type="checkbox"/> 4. posiadacz zależny <input type="checkbox"/> 5. posiadacz samoistny						
Nazwa pełna Nazwisko, pierwsze imię, drugie imię, data urodzenia						
Nazwa skrócona						
Identyfikator REGON/ Klasa PKD/EKD				Numer PESEL/ Identyfikator REGON		
<b>3.2. Adres siedziby/ Adres zamieszkania</b>						
<b>4. OKOLICZNOŚCI POWODUJĄCE KONIECZNOŚĆ ZŁOŻENIA DEKLARACJI (zaznaczyć właściwy kwadrat)</b>						
<input type="checkbox"/> 1. powstanie obowiązku podatkowego <input type="checkbox"/> 2. wygaśnięcie obowiązku podatkowego <input type="checkbox"/> 3. zmiany w zakresie opodatkowania						
<b>5. DANE DOTYCZĄCE POWSTANIA, WYGASNIĘCIA, ZMIANY</b>						
<b>6. DANE DOTYCZĄCE PRZEDMIOTU OPODATKOWANIA</b>						
Położenie przedmiotu opodatkowania		Identyfikator działki		Nr księgi wieczystej Nazwa Sądu		Wielkość udziału
Klasy użytków wynikające z ewidencji gruntów	Powierzchnia gruntów w ha fizycznych			Liczba ha przeliczeniowych	Stawka z 1 ha (przeliczeniowego lub fizycznego)	Podatek rolny
	Ogółem	Nie podlegające przeliczeniu na ha przeliczeniowe	Podlegające przeliczeniu na ha przeliczeniowe			
<b>6.1. Grunty orne</b>						
I						
II						
IIIa						
IIIb						
IVa						
IVb						
V						
VI						
VIz						

6.2.	Sady						
	I						
	II						
	IIIa						
	IIIb						
	IVa						
	IVb						
	V						
	VI						
	VIz						
6.3	<b>Użytki zielone</b>						
	I						
	II						
	III						
	IV						
	V						
	VI						
	VIz						
6.4	<b>Grunty rolne zabudowane</b>						
	I						
	II						
	IIIa						
	III						
	IIIb						
	IVa						
	IV						
	IVb						
	V						
	VI						
	VIz						
6.5	<b>Grunty pod stawami</b>						
	a) zarybione, lososiem, trocią, głowacią, palią i pstrągiem						

	b) zarybione innymi gatunkami ryb niż w poz. a)						
	c) grunty pod stawami niezarybionymi						
6.6	<b>Rowy</b>						
6.7	<b>Grunty zadrzewione i zakrzewione położone na UR</b>						
	I						
	II						
	IIIa						
	III						
	IIIb						
	IVa						
	IV						
	V						
	VI						
	VI/						
	<b>Razem (bez zwolnień)</b>						
<b>7. INNE ZWOLNIENIA W PODATKU ROLNYM OD GRUNTÓW</b>						<b>KWOTA</b>	
<b>8. ŁĄCZNA KWOTA PODATKU</b>							
Kwota podatku							
Różnica kwot z rubryki 6 – (rubryka 7 + rubryka 8)							
<b>9. OSWIADCZENIE I PODPIS SKŁADAJĄCEGO DEKLARACJĘ</b>							
Oświadczam, że podane przeze mnie dane są zgodne z prawdą							
9.1 Imię				9.2 Nazwisko			
9.3 Data wypełnienia deklaracji				9.4 Podpis składającego			
<b>10. ADNOTACJE ORGANU PODATKOWEGO</b>							
Uwagi organu podatkowego							
Data przyjęcia deklaracji				Podpis przyjmującego			

**3738****UCHWAŁA RADY MIEJSKIEJ LEGNICY**

z dnia 17 listopada 2004 r.

**w sprawie wysokości stawek opłaty targowej**

Na podstawie art. 18 ust. 2 pkt 8 ustawy z dnia 8 marca 1990 r. o samorządzie gminnym (Dz. U. z 2001 r. Nr 142, poz. 1591 i z 2002 r. Nr 23, poz. 220, Nr 62, poz. 558, Nr 113, poz. 984, Nr 153, poz. 1271 i Nr 214, poz. 1806, z 2003 r. Nr 80, poz. 717 i Nr 162, poz. 1568 oraz z 2004 r. Nr 102, poz. 1055 i Nr 116, poz. 1203), art. 19 ustawy z dnia 12 stycznia 1991 r. o podatkach i opłatach lokalnych (Dz. U. z 2002 r. Nr 9, poz. 84 i Nr 200, poz. 1683, z 2003 r. Nr 96, poz. 874, Nr 110, poz. 1039, Nr 203, poz. 1966, Nr 200, poz. 1953, Nr 188, poz. 1840 i z 2004 r. Nr 92, poz. 880, Nr 92, poz. 884, Nr 96, poz. 959, Nr 123, poz. 1291) oraz obwieszczenia Ministra Finansów z dnia 26 października 2004 r. (M. P. Nr 46, poz. 794) uchwala się, co następuje:

## § 1

Ustala sięienne stawki opłaty targowej pobieranej na terenie Legnicy w następujących wysokościach:

**1) przy sprzedaży z:**

- a) samochodu osobowego – 10,00 zł,
- b) samochodu dostawczego o ładowności do 2,5 ton – 11,00 zł,
- c) samochodu ciężarowego o ładowności powyżej 2,5 ton – 16,50 zł,
- d) przyczepy o ładowności do 1 tony – 10,00 zł,
- e) przyczepy o ładowności powyżej 1 tony – 11,00 zł,

**2) przy sprzedaży obnośnej z ręki, kosza, torby, wiadra artykułów rolno-spożywczych (od osoby)**

– 0,40 zł,

**3) przy sprzedaży z ziemi, wózka, skrzynki, ław, stołów, stolików oraz innych urządzeń za każdy rozpoczęty 1 m<sup>2</sup> zajmowanej powierzchni:**

- a) artykułów rolno-spożywczych – 3,00 zł,
- b) pozostałych artykułów – 6,00 zł,

**4) przy sprzedaży środków transportowych:**

- a) samochodów osobowych – 7,00 zł,
- b) samochodów dostawczych – 10,50 zł,
- c) samochodów ciężarowych, ciągników, autobusów – 11,00 zł,
- d) pojazdów jednośladowych – 5,00 zł,
- e) przyczep ciężarowych, campingowych, naczep – 7,00 zł,

**5) przy sprzedaży dań i wyrobów gastronomicznych:**

- a) z samochodu, przyczepy – 25,00 zł,
- b) z innych urządzeń za każdy rozpoczęty 1 m<sup>2</sup> zajmowanej powierzchni – 8,00 zł.

## § 2

1. Zarządza się pobór opłaty targowej na targowiskach w drodze inkasa.
2. Inkasentów opłaty targowej określa załącznik nr 1 do uchwały.
3. Opłata targowa pobierana jest bezpośrednio na targowisku. Dowodem uiszczenia opłaty jest pokwitowanie wydane przez inkasenta.
4. Za pobór opłaty targowej przysługuje inkasentowi wynagrodzenie w wysokości 60% pobranej opłaty targowej.
5. Zasady rozliczania opłaty targowej i wypłaty za inkaso określa załącznik nr 2 do uchwały.

## § 3

Wykonanie uchwały powierza się Prezydentowi Miasta Legnicy.

## § 4

Traci moc uchwała nr L/371/98 Rady Miejskiej Legnicy z dnia 23 lutego 1998 r. w sprawie opłaty targowej, zmieniona uchwałą nr IX/68/99 z dnia 29 marca 1999 r., uchwałą nr XVIII/195/99 z dnia 20 grudnia 1999 r., uchwałą nr XL/380/01 z dnia 24 września 2001 r.

## § 5

Uchwała wchodzi w życie po upływie 14 dni od ogłoszenia w Dzienniku Urzędowym Województwa Dolnośląskiego, z mocą obowiązującą od 1 stycznia 2005 r.

PRZEWODNICZĄCY RADY

CZESŁAW KOZAK

**Załącznik nr 1 do uchwały Rady  
Miejskiej Legnicy z dnia 17 listo-  
pada 2004 r. (poz. 3738)**

#### **Wykaz inkasentów opłaty targowej**

1. Legnickie Przedsiębiorstwo Gospodarki Komunalnej Spółka z o.o. w Legnicy
2. Autonomiczna Sekcja Piłki Nożnej „Miedź” w Legnicy.
3. Autonomiczna Sekcja Piłki Ręcznej „Miedź” w Legnicy.
4. Strefa Aktywności Gospodarczej Spółka z o.o. w Legnicy.
5. Straż Miejska w Legnicy.
6. Rolno-Przemysłowy Rynek Hurtowy „Giełda Hurtowa” S.A. w Legnicy.

**Załącznik nr 2 do uchwały Rady  
Miejskiej Legnicy z dnia 17 listo-  
pada 2004 r. (poz. 3738)**

#### **Zasady rozliczania opłaty targowej i wypłaty wynagrodzenia za inkaso**

1. Inkasenci zaopatrują się w bloczki opłaty targowej i druki rozliczeń w Wydziale Finansowym Urzędu Miasta Legnicy.
2. Inkasenci winni upoważnić pisemnie osobę do pobierania i rozliczania bloczków opłaty targowej i druków rozliczeń.
3. Pobieranie i rozliczanie bloczków opłaty targowej odbywa się na formularzach druków rozliczeń w terminach ustalonych przez strony.
4. Inkasenci zobowiązani są do prowadzenia ewidencji analitycznej pobranych i rozliczonych bloczków opłaty targowej, zgodnie z zasadami określonymi dla druków ścisłego zarachowania.
5. Inkasenci zobowiązani są do przekazywania na rzecz Gminy Legnica 100% wpływów z opłaty targowej do 15. każdego miesiąca następującego po miesiącu, którego dotyczyły wpływy.
6. Naliczenie i wypłata wynagrodzenia za pobór opłaty targowej w wysokości określonej obowiązującą uchwałą Rady Miejskiej Legnicy, następuje w terminie do 21 dni od dnia przekazania Gminie wpływów o których mowa w pkt 5.



**3739****UCHWAŁA RADY MIEJSKIEJ LEGNICY**

z dnia 17 listopada 2004 r.

**w sprawie wysokości stawek podatku od nieruchomości oraz określenia formularzy na podatek od nieruchomości**

Na podstawie art. 18 ust. 2 pkt 8 ustawy z dnia 8 marca 1990 r. o samorządzie gminnym (Dz. U. z 2001 r. Nr 142, poz. 1591 i z 2002 r. Nr 23, poz. 220, Nr 62, poz. 558, Nr 113, poz. 984, Nr 153, poz. 1271 i Nr 214, poz. 1806, z 2003 r. Nr 80, poz. 717 i Nr 162, poz. 1568 oraz z 2004 r. Nr 102, poz. 1055 i Nr 116, poz. 1203), art. 5 ust. 1 i art. 6 ust. 13 ustawy z dnia 12 stycznia 1991 r. o podatkach i opłatach lokalnych (Dz. U. z 2002 r. Nr 9, poz. 84 i Nr 200, poz. 1683, z 2003 r. Nr 96, poz. 874, Nr 110, poz. 1039, Nr 203, poz. 1966, Nr 200, poz. 1953, Nr 188, poz. 1840 i z 2004 r. Nr 92, poz. 880, Nr 92, poz. 884, Nr 96, poz. 959, Nr 123, poz. 1291) oraz obwieszczenia Ministra Finansów z dnia 26 października 2004 r. (M. P. Nr 46, poz. 794) uchwała się, co następuje:

**§ 1**

Określa się następujące stawki podatku od nieruchomości:

- 1) od budynków mieszkalnych lub ich części – 0,49 zł od 1 m<sup>2</sup> powierzchni użytkowej,
- 2) od budynków lub ich części związanych z prowadzeniem działalności gospodarczej oraz od budynków mieszkalnych lub ich części zajętych na prowadzenie działalności gospodarczej – 17,92 zł od 1 m<sup>2</sup> powierzchni użytkowej,
- 3) od budynków lub ich części zajętych na prowadzenie działalności gospodarczej w zakresie obrotu kwalifikowanym materiałem siewnym – 8,31 zł od 1 m<sup>2</sup> powierzchni użytkowej,
- 4) od budynków lub ich części zajętych na prowadzenie działalności gospodarczej w zakresie udzielania świadczeń zdrowotnych – 3,57 zł od 1 m<sup>2</sup> powierzchni użytkowej,
- 5) od budynków pozostałych, w tym zajętych na prowadzenie odpłatnej statutowej działalności pożytku publicznego przez organizacje pożytku publicznego – 5,96 zł od 1 m<sup>2</sup> powierzchni użytkowej,
- 6) od budowli – 2% ich wartości określonej na podstawie art. 4 ust. 1 pkt 3 i ust. 3–7,
- 7) od gruntów związanych z prowadzeniem działalności gospodarczej bez względu na sposób zakwalifikowania w ewidencji gruntów i budynków – 0,66 zł od 1 m<sup>2</sup> powierzchni,
- 8) od gruntów pod jeziorami, zajętych na zbiorniki wodne retencyjne lub elektrowni wodnych – 3,38 zł od 1 ha powierzchni,

- 9) od gruntów pozostałych, w tym zajętych na prowadzenie odpłatnej statutowej działalności pożytku publicznego przez organizacje pożytku publicznego – 0,18 zł od 1 m<sup>2</sup> powierzchni.

**§ 2**

Określa się wzory formularzy:

- 1) informacji o nieruchomościach i obiektach budowlanych – stanowiący załącznik nr 1 do uchwały,
- 2) deklaracji na podatek od nieruchomości – stanowiący załącznik nr 2 do uchwały.

**§ 3**

Wykonanie uchwały powierza się Prezydentowi Miasta Legnicy.

**§ 4**

Traci moc uchwała nr II/12/02 Rady Miejskiej Legnicy z dnia 2 grudnia 2002 r. w sprawie wysokości stawek podatku od nieruchomości oraz określenia formularzy na podatek od nieruchomości (Dz. Urz. Woj. Doln. Nr 253, poz. 3660).

**§ 5**

Uchwała wchodzi w życie po upływie 14 dni od ogłoszenia w Dzienniku Urzędowym Województwa Dolnośląskiego, z mocą obowiązującą od 1 stycznia 2005 r.

PRZEWODNICZĄCY RADY

CZESŁAW KOZAK

Załącznik nr 1 do uchwały Nr XXVII/289/04  
Rady Miejskiej Legnicy z dnia 17. Listopada 2004r.

### INFORMACJA O NIERUCHOMOŚCIACH I OBIEKTACH BUDOWLANYCH

<b>NUMER IDENTYFIKACJI PODATKOWEJ SKŁADAJĄCEGO INFORMACJE (NIP)</b>			
<b>MIEJSCE ZŁOŻENIA INFORMACJI</b>			
Nazwa i adres organu podatkowego <b>Prezydent Miasta Legnicy 59-220 Legnica, Pl. Słowiański 8</b>			
<b>DANE SKŁADAJĄCEGO INFORMACJE</b>			
<b>3.1 Dane identyfikacyjne</b>			
Rodzaj składającego informację (zaznaczyć właściwy kwadrat).			
<input type="checkbox"/> 1. właściciel <input type="checkbox"/> 2. współwłaściciel <input type="checkbox"/> 3. użytkownik wieczysty <input type="checkbox"/> 4. posiadacz zależny <input type="checkbox"/> 5. posiadacz samoistny			
Nazwisko, pierwsze imię, drugie imię, data urodzenia			
Imię ojca, imię matki			
Numer PESEL		Numer REGON	
		Klasa PKD/EKD	
<b>3.2. Adres zamieszkania ( zameldowania )</b>			
<b>4. OKOLICZNOŚCI POWODUJĄCE KONIECZNOŚĆ ZŁOŻENIA INFORMACJI</b> (zaznaczyć właściwy kwadrat)			
<input type="checkbox"/> 1. powstanie obowiązku podatkowego <input type="checkbox"/> 2. wygaśnięcie obowiązku podatkowego <input type="checkbox"/> 3. zmiany w zakresie opodatkowania			
<b>5 DATA POWSTANIA, WYGAŚNIĘCIA, ZMIANY</b>			
<b>6. DANE DOTYCZĄCE PRZEDMIOTU OPODATKOWANIA</b>			
Położenie przedmiotu opodatkowania	Identyfikator działki Identyfikator budynku Identyfikator lokalu	Nr księgi wieczystej działki Nr księgi wieczystej budynku Nazwa Sądu	Wielkość udziału
Rodzaj nieruchomości	Podstawa opodatkowania	Stawka podatku	Kwota podatku
6.1 Budynki mieszkalne lub ich części	powierzchnia użytkowa w m <sup>2</sup>		
6.2 Budynki lub ich części związane z prowadzeniem działalności gospodarczej oraz budynki mieszkalne lub ich części zajęte na prowadzenie działalności gospodarczej	powierzchnia użytkowa w m <sup>2</sup>		
6.3 Budynki lub ich części zajęte na prowadzenie działalności gospodarczej w zakresie obrotu kwalifikowanym materiałem siewnym	powierzchnia użytkowa w m <sup>2</sup>		
6.4 Budynki lub ich części zajęte na prowadzenie działalności gospodarczej w zakresie udzielania świadczeń zdrowotnych	powierzchnia użytkowa w m <sup>2</sup>		
6.5 Budynki pozostałe, w tym zajęte na prowadzenie odpłatnej statutowej działalności pożytku publicznego przez organizacje pożytku publicznego	powierzchnia użytkowa w m <sup>2</sup>		
6.6 Budowle lub ich części związane z prowadzeniem działalności gospodarczej – wartość określona na podstawie art.4 ust.1 pkt 3 i ust. 3-7	wartość budowl w zł		
6.7 Grunty związane z prowadzeniem działalności gospodarczej bez względu na sposób zakwalifikowania w ewidencji gruntów i budynków	powierzchnia gruntów w m <sup>2</sup>		
6.8 Grunty pod jeziorami, zajęte na zbiorniki wodne retencyjne lub elektrownie wodne	powierzchnia gruntów w ha		
6.9 Grunty pozostałe, w tym zajęte na prowadzenie odpłatnej statutowej działalności pożytku publicznego przez organizacje pożytku publicznego	powierzchnia gruntów w m <sup>2</sup>		

<b>7. INFORMACJE O NIERUCHOMOŚCIACH ZWOLNIONYCH</b>	
7.1 Zwolnienie na podstawie (podać podstawę prawną zastosowania zwolnienia lub ulgi)	
Data nabycia uprawnienia do zwolnienia	Kwota podatku objęta zwolnieniem
7.2 Zwolnienie na podstawie uchwały Nr XLVII/509/02 Rady Miejskiej Legnicy z dnia 29 kwietnia 2002 r.	
Data nabycia uprawnienia do zwolnienia	Kwota podatku objęta zwolnieniem
<b>8. OSWIADCZENIE I PODPIS SKŁADAJĄCEGO INFORMACJĘ</b>	
Oświadczam, że podane przeze mnie dane są zgodne z prawdą	
8.1 Imię	8.2 Nazwisko
8.3 Data wypełnienia informacji	8.4 Podpis składającego
<b>9. ADNOTACJE ORGANU PODATKOWEGO</b>	
Uwagi organu podatkowego	
Data przyjęcia informacji	Podpis przyjmującego informację

**Pouczenie:**

O wszelkich zmianach mających wpływ na wysokość zobowiązania podatkowego: powierzchni, sposobu użytkowania, prowadzonej działalności gospodarczej / zawiadomię tutaj. Organ podatkowy w terminie 14 dni od zaistnienia zmiany. Oświadczam, że podane przeze mnie dane są zgodne z prawdą, co potwierdzam własnoręcznym podpisem.

Załącznik nr 2 do uchwały Nr XXVII/289/04  
Rady Miejskiej Legnicy z dnia 17 listopada 2004 r.

### DEKLARACJA NA PODATEK OD NIERUCHOMOŚCI

<b>1. NUMER IDENTYFIKACJI PODATKOWEJ SKŁADAJĄCEGO DEKLARACJĘ (NIP)</b>			
<b>2. MIEJSCE ZŁOŻENIA DEKLARACJI</b>			
Nazwa i adres organu podatkowego			
Prezydent Miasta Legnicy 59-220 Legnica, Pl. Słowiński 8			
<b>3. DANE SKŁADAJĄCEGO DEKLARACJĘ</b>			
<b>3.1 Dane identyfikacyjne</b>			
Rodzaj składającego deklarację (zaznaczyć właściwy kwadrat).			
<input type="checkbox"/> 1. właściciel <input type="checkbox"/> 2. współwłaściciel <input type="checkbox"/> 3. Użytkownik wieczysty <input type="checkbox"/> 4. posiadacz zależny <input type="checkbox"/> 5. posiadacz samoistny			
Nazwa pełna: Nazwisko, pierwsze imię, drugie imię, data urodzenia			
Nazwa skrócona			
Identyfikator REGON/ Klasa PKD/EKD		Numer PESEL, Numer REGON	
<b>3.2. Adres siedziby/ Adres zamieszkania</b>			
<b>4. OKOLICZNOŚCI POWODUJĄCE KONIECZNOŚĆ ZŁOŻENIA DEKLARACJI</b> (zaznaczyć właściwy kwadrat)			
<input type="checkbox"/> 1. powstanie obowiązku podatkowego <input type="checkbox"/> 2. Wygaśnięcie obowiązku podatkowego <input type="checkbox"/> 3. zmiany w zakresie opodatkowania			
<b>5. DATA POWSTANIA, WYGAŚNIĘCIA, ZMIANY</b>			
<b>6. DANE DOTYCZĄCE PRZEDMIOTU OPODATKOWANIA</b>			
Położenie przedmiotu opodatkowania  Rodzaj nieruchomości	Identyfikator działki Identyfikator budynku Identyfikator lokalu	Nr księgi wieczystej działki Nr księgi wieczystej budynku Nazwa Sądu	Wielkość udziału
		Podstawa opodatkowania	Stawka podatku
6.1 Budynki mieszkalne lub ich części		powierzchnia użytkowa w m <sup>2</sup>	
6.2 Budynki lub ich części związane z prowadzeniem działalności gospodarczej oraz budynki mieszkalne lub ich części zajęte na prowadzenie działalności gospodarczej		powierzchnia użytkowa w m <sup>2</sup>	
6.3 Budynki lub ich części zajęte na prowadzenie działalności gospodarczej w zakresie obrotu kwalifikowanym materiałem siewnym		powierzchnia użytkowa w m <sup>2</sup>	
6.4 Budynki lub ich części zajęte na prowadzenie działalności gospodarczej w zakresie udzielania świadczeń zdrowotnych		powierzchnia użytkowa w m <sup>2</sup>	
6.5 Budynki pozostałe, w tym zajęte na prowadzenie odpłatnej statutowej działalności pożytku publicznego przez organizacje pożytku publicznego		powierzchnia użytkowa w m <sup>2</sup>	
6.6 Budowle lub ich części związane z prowadzeniem działalności gospodarczej - wartość określona na podstawie art.4 ust.1 pkt 3 i ust. 3-7		wartość budowli w zł	
6.7 Grunty związane z prowadzeniem działalności gospodarczej bez względu na sposób zakwalifikowania w ewidencji gruntów i budynków		powierzchnia gruntów w m <sup>2</sup>	
6.8 Grunty pod jeziorami, zajęte na zbiorniki wodne retencyjne lub elektrownie wodne		powierzchnia gruntów w ha	
6.9 Grunty pozostałe, w tym zajęte na prowadzenie odpłatnej statutowej działalności pożytku publicznego przez organizacje pożytku publicznego		powierzchnia gruntów w m <sup>2</sup>	
<b>Łączna kwota podatku:</b>			

<b>7. INFORMACJE O NIERUCHOMOŚCIACH ZWOLNIONYCH</b>	
7.1 Zwolnienie na podstawie (podać podstawę prawną zastosowania zwolnienia lub ulgi)	
Data nabycia uprawnienia do zwolnienia	Kwota podatku objęta zwolnieniem
7.2 Zwolnienie na podstawie uchwały Nr XLVII/509/02 Rady Miejskiej Legnicy z dnia 29 kwietnia 2002 r.	
Data nabycia uprawnienia do zwolnienia	Kwota podatku objęta zwolnieniem
<b>8. OŚWIADCZENIE I PODPIS SKŁADAJĄCEGO DEKLARACJĘ</b>	
Oświadczam, że podane przeze mnie dane są zgodne z prawdą	
8.1 Imię	8.2 Nazwisko
8.3 Data wypełnienia deklaracji	8.4 Podpis składającego
<b>9. ADNOTACJE ORGANU PODATKOWEGO</b>	
Uwagi organu podatkowego	
Data przyjęcia deklaracji	Podpis przyjmującego

Osoba odpowiedzialna  
za sporządzenie deklaracji  
nr telefonu

**UWAGA:** Do deklaracji należy dołączyć wykaz obiektów z podaniem ich lokalizacji (adresu).  
W odniesieniu do gruntów – identyfikatory działek ewidencyjnych, numer księgi wieczystej oraz nazwę sądu który prowadzi księgę wieczystą. W odniesieniu do budynków lub ich części – identyfikatory budynków, numer księgi wieczystej oraz nazwę sądu który prowadzi księgę wieczystą jeżeli budynek stanowi odrębny od gruntu przedmiot własności.  
W przypadku dokonywania korekt, należy wyliczyć podatek wg nowych danych w stosunku rocznym zaznaczając od jakiego dnia zmiana obowiązuje.

**3740****UCHWAŁA RADY MIASTA I GMINY WIĄZÓW**

z dnia 16 listopada 2004 r.

**w sprawie wprowadzenia opłaty administracyjnej za czynności urzędowe**

Na podstawie art. 18 ust. 2 pkt 8 i art. 40 ust. 1 ustawy z dnia 8 marca 1990 r. o samorządzie gminnym (Dz. U. z 2001 r. Nr 142, poz. 1591 ze zmianami) oraz art. 18 i art. 19 pkt 1 ustawy z dnia 12 stycznia 1991 r. o podatkach i opłatach lokalnych (tekst jednolity Dz. U. Nr 9, poz. 84 z dnia 7 lutego 2002 r. ze zmianami) oraz art. 4 ust. 1 i art. 30 ust. 2 ustawy z dnia 27 marca 2003 r. o planowaniu i zagospodarowaniu przestrzennym (Dz. U. Nr 80, poz. 717 ze zmianami) Rada Miasta i Gminy Wiązów uchwala, co następuje:

## § 1

1. Wprowadza się na terenie Miasta i Gminy Wiązów opłatę administracyjną za wykonanie czynności urzędowych:
  - a) sporządzenie wypisu z miejscowego planu przestrzennego zagospodarowania lub studium 20,00 zł.
  - b) sporządzenie wyrysu z miejscowego planu przestrzennego zagospodarowania lub studium 25,00 zł.
2. Opłaty uiszczą się przed sporządzeniem dokumentu.

## § 2

Wykonanie uchwały powierza się Burmistrzowi Miasta i Gminy Wiązów.

## § 3

Uchwała wchodzi w życie po upływie 14 dni od dnia jej ogłoszenia w Dzienniku Urzędowym Województwa Dolnośląskiego i ma zastosowanie do podatków należnych w 2005 roku.

PRZEWODNICZĄCY RADY

*MARIA ARCIŃSKA***3741****UCHWAŁA RADY MIASTA I GMINY WIĄZÓW**

z dnia 16 listopada 2004 r.

**w sprawie obniżenia średniej ceny skupu żyta za okres pierwszych trzech kwartałów 2004 roku do obliczenia podatku rolnego**

Na podstawie art. 18 ust. 2 pkt 8 ustawy z dnia 8 marca 1990 r. o samorządzie gminnym (Dz. U. z 2001 r. Nr 142, poz. 1591 ze zmianami) oraz art. 6 ust. 3 i art. 6a ust. 11 ustawy z dnia 15 listopada 1984 r. o podatku rolnym (Dz. U. z 1993 r. Nr 94, poz. 431 ze zmianami) Rada Miasta i Gminy Wiązów uchwala, co następuje:

## § 1

Średnią cenę skupu żyta za okres pierwszych trzech kwartałów 2004 roku w wysokości, jak ogłoszono w Komunikacie Prezesa Głównego Urzędu Statystycznego z dnia 15 października 2004 r. w Monitorze Polskim Nr 43, poz. 765 – tj. 37,67 zł za 1 kwintal obniża się do kwoty 37,00 zł za 1 kwintal.

## § 2

Wykonanie uchwały powierza się Burmistrzowi Miasta i Gminy Wiązów.

## § 3

Uchwała wchodzi w życie po upływie 14 dni od dnia jej ogłoszenia w Dzienniku Urzędowym Województwa Dolnośląskiego i ma zastosowanie do podatków należnych w 2005 roku.

PRZEWODNICZĄCY RADY

*MARIA ARCIŃSKA*

**3742****UCHWAŁA RADY MIASTA I GMINY WIĄZÓW**

z dnia 16 listopada 2004 r.

**w sprawie określenia wysokości opłaty targowej na terenie  
Miasta i Gminy Wiązów**

Na podstawie art. 18 ust. 2 pkt 8 i art. 40 ust. 1 ustawy z dnia 8 marca 1990 r. o samorządzie gminnym (Dz. U. z 2001 r. Nr 142, poz. 1591 ze zmianami) oraz art. 15 i art. 19 pkt 1 ustawy z dnia 12 stycznia 1991 r. o podatkach i opłatach lokalnych (tekst jednolity Dz. U. Nr 9, poz. 84 z dnia 7 lutego 2002 r. ze zmianami) Rada Miasta i Gminy Wiązów uchwala, co następuje:

## § 1

Ustala się dzienne stawki opłaty targowej na terenie Miasta i Gminy Wiązów w wysokości:

- 1) na targowisku miejskim w Wiązowie:
- za handel z ręki lub kosza 10,00 zł
  - za handel na stoisku lub z samochodu osobowego dostawczego 20,00 zł
  - za handel z przyczepy lub samochodu ciężarowego 25,00 zł
- 2) poza targowiskiem 50,00 zł.

## § 2

Wykonanie uchwały powierza się Burmistrzowi Miasta i Gminy Wiązów.

## § 3

Uchwała wchodzi w życie po upływie 14 dni od dnia jej ogłoszenia w Dzienniku Urzędowym Województwa Dolnośląskiego i ma zastosowanie do podatków należnych w 2005 roku.

PRZEWODNICZĄCY RADY

MARIA ARCIŃSKA

**3743****UCHWAŁA RADY GMINY W PEĆLAWIU**

z dnia 10 listopada 2004 r.

**w sprawie obniżenia średniej ceny skupu żyta przyjmowanej jako podstawa  
obliczenia podatku rolnego w 2005 roku**

Na podstawie art. 18 ust. 2 pkt 8 ustawy z dnia 8 marca 1990 r. o samorządzie gminnym (Dz. U. z 2001 r. Nr 142, poz. 1591; z 2002 r. Nr 23, poz. 220, Nr 62, poz. 558, Nr 113, poz. 984, nr 153, poz. 1271, Nr 214, poz. 1806; z 2003 r. Nr 80, poz. 717, Nr 162, poz. 1568; z 2004 r. Nr 102, poz. 1055, Nr 116, poz. 1203) w związku z art. 6 ust. 3 ustawy z dnia 15 listopada 1984 r. o podatku rolnym (Dz. U. z 1993 r. Nr 94, poz. 431; z 1994 r. Nr 1, poz. 3; z 1996 r. Nr 91, poz. 409; z 1997 r. Nr 43, poz. 272, Nr 137, poz. 926; z 1998 r. Nr 108, poz. 681; z 2001 r. Nr 81, poz. 875; z 2002 r. Nr 200, poz. 1680; z 2003 r. Nr 110, poz. 1039 i Nr 162, poz. 1568) oraz komunikatu Prezesa Głównego Urzędu Statystycznego z dnia 15 października 2004 r. w sprawie średniej ceny skupu żyta za okres pierwszych trzech kwartałów 2004 r. (M. P. Nr 43, poz. 765) Rada Gminy uchwala, co następuje:

## § 1

Obniża się średnią cenę skupu żyta określoną w komunikacie Prezesa Głównego Urzędu Statystycznego w sprawie średniej ceny skupu żyta za okres pierwszych trzech kwartałów 2004 r. przyjmowaną jako podstawę obliczenia podatku rolnego na obszarze Gminy Pęcław w 2005 r. z kwoty 37,67 zł do kwoty 36,00 zł za 1 kwintal.

## § 2

Wykonanie uchwały powierza się Wójtowi Gminy.

## § 3

Uchwała wchodzi w życie po upływie 14 dni od jej ogłoszenia w Dzienniku Urzędowym Województwa Dolnośląskiego z mocą od 1 stycznia 2005 r.

PRZEWODNICZĄCY  
RADY GMINY

ALEKSANDER SOKOŁOWSKI

**3744****UCHWAŁA RADY GMINY W PĘCŁAWIU**

z dnia 10 listopada 2004 r.

**w sprawie określenia wysokości stawek podatku od nieruchomości**

Na podstawie art. 18 ust. 2 pkt 8 ustawy z dnia 8 marca 1990 r. o samorządzie gminnym (Dz. U. z 2001 r. Nr 142, poz. 1591; z 2002 r. Nr 23, poz. 220, Nr 62, poz. 558, Nr 113, poz. 984, Nr 153, poz. 1271, Nr 214, poz. 1806; z 2003 r. Nr 80, poz. 717, Nr 162, poz. 1568; z 2004 r. Nr 102, poz. 1055, Nr 116, poz. 1203) w związku z art. 5 ust. 1, art. 7 ust. 3 ustawy z dnia 12 stycznia 1991 r. o podatkach i opłatach lokalnych (Dz. U. z 2002 r. Nr 9, poz. 84, Nr 200, poz. 1683; z 2003 r. Nr 96, poz. 874, Nr 110, poz. 1039, Nr 188, poz. 1840, Nr 200, poz. 1953, Nr 203, poz. 1966; z 2004 r. Nr 92, poz. 880 i 884, Nr 96, poz. 959 i Nr 123, poz. 1291) oraz Obwieszczenia Ministra Finansów z dnia 26 października 2004 r. w sprawie wysokości górnych stawek kwotowych w podatkach i opłatach lokalnych (M. P. Nr 46, poz. 794) Rada Gminy uchwała, co następuje:

## § 1

Ustala się roczne stawki podatku od nieruchomości na terenie Gminy Pęcław w następujących wysokościach:

1. od budynków lub ich części:
  - a) mieszkalnych – **0,43 zł od 1 m<sup>2</sup> powierzchni użytkowej**,
  - b) związanych z prowadzeniem działalności gospodarczej oraz od budynków mieszkalnych lub ich części zajętych na prowadzenie działalności gospodarczej – **14,33 zł od 1 m<sup>2</sup> powierzchni użytkowej**,
  - c) zajętych na prowadzenie działalności gospodarczej w zakresie obrotu kwalifikowanym materiałem siewnym – **8,11 zł od 1 m<sup>2</sup> powierzchni użytkowej**,
  - d) zajętych na prowadzenie działalności gospodarczej w zakresie udzielania świadczeń zdrowotnych – **3,49 zł od 1 m<sup>2</sup> powierzchni użytkowej**,
  - e) pozostałych – **3,65 zł od 1 m<sup>2</sup> powierzchni użytkowej**, w tym zajętych na prowadzenie odpłatnej działalności pożytku publicznego przez organizację pożytku publicznego – **3,65 zł od 1 m<sup>2</sup> powierzchni użytkowej**,
2. od budowli – **2% ich wartości**  
– określonej na podstawie art. 4 ust. 1 pkt 3 oraz ust. 3–7.

## 3. od gruntów:

- a) związanych z prowadzeniem działalności gospodarczej, bez względu na sposób zakwalifikowania w ewidencji gruntów i budynków – **0,48 zł od 1 m<sup>2</sup> powierzchni**,
- b) pod jeziorami, zajętych na zbiorniki wodne retencyjne lub elektrowni wodnych – **3,41 zł od 1 ha powierzchni**,
- c) pozostałych – **0,10 zł od 1 m<sup>2</sup> powierzchni**, w tym zajętych na prowadzenie odpłatnej statutowej działalności pożytku publicznego przez organizację pożytku publicznego – **0,10 zł od 1 m<sup>2</sup> powierzchni**,

## § 2

1. Zwalnia się od podatku od nieruchomości:
  - a) nieruchomości zajęte na cele działalności kulturalnej,
  - b) nieruchomości zajęte na cele ochrony przeciwpożarowej,
  - c) nieruchomości zajęte na cmentarze,
  - d) nieruchomości zajęte na oczyszczalnie ścieków.
2. Zwalnia się od podatku od nieruchomości budynki gospodarcze lub ich części, które wchodziły w skład gospodarstw rolnych przekazanych na rzecz Skarbu Państwa w zamian za emeryturę lub rentę pod warunkiem, że nie będą służyły do prowadzenia działalności gospodarczej.



## § 3

Traci moc obowiązująca uchwała nr XI/45/03 Rady Gminy w Pęcławiu z dnia 26 listopada 2003 r. w sprawie określenia wysokości stawek podatku od nieruchomości.

## § 4

Wykonanie uchwały powierza się Wójtowi Gminy Pęcław.

## § 5

Uchwała wchodzi w życie po upływie 14 dni od jej ogłoszenia w Dzienniku Urzędowym Województwa Dolnośląskiego z mocą od 1 stycznia 2005 r.

PRZEWODNICZĄCY  
RADY GMINY

ALEKSANDER SOKOŁOWSKI

**3745****UCHWAŁA RADY GMINY W PĘCŁAWIU**

z dnia 10 listopada 2004 r.

**w sprawie ustalenia wzorów informacji i deklaracji**

Na podstawie art. 18 ust. 2 pkt 8 ustawy z dnia 8 marca 1990 r. o samorządzie gminnym (Dz. U. z 2001 r. Nr 142, poz. 1591; z 2002 r. Nr 23, poz. 220, Nr 62, poz. 558, Nr 113, poz. 984, Nr 153, poz. 1271, Nr 214, poz. 1806; z 2003 r. Nr 80, poz. 717, Nr 162, poz. 1568; z 2004 r. Nr 102, poz. 1055, Nr 116, poz. 1203) w związku z art. 6 ust. 13 ustawy z dnia 12 stycznia 1991 r. o podatkach i opłatach lokalnych (Dz. U. z 2002 r. Nr 9, poz. 84, Nr 200, poz. 1683; z 2003 r. Nr 96, poz. 874, Nr 110, poz. 1039, Nr 188, poz. 1840, Nr 200, poz. 1953, Nr 203, poz. 1966; z 2004 r. Nr 92, poz. 880 i 884, Nr 96, poz. 959, Nr 123, poz. 1291); art. 6a ust. 11 ustawy z dnia 15 listopada 1984 r. o podatku rolnym (Dz. U. z 1993 r. Nr 94, poz. 431; z 1994 r. Nr 1, poz. 3; z 1996 r. Nr 91, poz. 409; z 1997 r. Nr 43, poz. 272, Nr 137, poz. 926; z 1998 r. Nr 108, poz. 681; z 2001 r. Nr 81, poz. 875; z 2002 r. Nr 200, poz. 1680; z 2003 r. Nr 110, poz. 1039, Nr 162, poz. 1568); art. 6 ust. 9 ustawy z dnia 30 października 2002 r. o podatku leśnym (Dz. U. Nr 200, poz. 1682, Nr 216, poz. 1826) Rada Gminy uchwała, co następuje:

## § 1

Ustala się wzory informacji i deklaracji podatkowych do stosowania na terenie Gminy Pęcław określone w załącznikach nr 1, 2, 3, 4, 5, 6 do uchwały.

## § 2

Traci moc obowiązująca uchwała nr II/10/02 Rady Gminy w Pęcławiu z dnia 5 grudnia 2002 r. w sprawie ustalenia wzorów informacji i deklaracji.

## § 3

Wykonanie uchwały powierza się Wójtowi Gminy w Pęcławiu.

## § 4

Uchwała wchodzi w życie po upływie 14 dni od jej ogłoszenia w Dzienniku Urzędowym Województwa Dolnośląskiego z mocą od 1 stycznia 2005 r.

PRZEWODNICZĄCY  
RADY GMINY

ALEKSANDER SOKOŁOWSKI

1. Numer Identyfikacji Podatkowej składającego informację

Załącznik Nr 1  
do Uchwały Rady Gminy w Pęcławiu  
Nr XXI/87/04 z dnia 10 listopada 2004r.

IR - 1

**INFORMACJA W SPRAWIE PODATKU ROLNEGO**

2. Rok

na

Podstawa prawna: Ustawa z dnia 15 listopada 1984 r. o podatku rolnym (tekst jedn. Dz. U. z 1993 r. Nr 94, poz. 431 ze zm.)  
 Składający: Formularz przeznaczony dla osób fizycznych będących właścicielami gruntów, posiadaczami samoistnymi gruntów, użytkownikami wieczystymi gruntów, posiadaczami gruntów na podstawie umowy zawartej stosownie do przepisów o ubezpieczeniu społecznym rolników oraz posiadaczami gruntów stanowiących własność Skarbu Państwa lub jednostki samorządu terytorialnego.  
 Termin składania: W terminie 14 dni od zaistnienia okoliczności mających wpływ na powstanie, bądź wygaśnięcie obowiązku podatkowego lub zaistnienia zdarzeń mających wpływ na wysokość podatku.  
 Miejsce składania: Wójt Gminy ..... właściwy ze względu na miejsce położenia gruntów.

**A. MIEJSCE SKŁADANIA INFORMACJI**

3. Wójt Gminy .....

Adres .....

**B. DANE SKŁADAJĄCEGO INFORMACJĘ****B.1 DANE IDENTYFIKACYJNE**

4. Rodzaj własności, posiadania (zaznaczyć właściwą kratkę)

1. właściciel  2. współwłaściciel  3. posiadacz samoistny  4. współposiadacz samoistny  5. użytkownik wieczysty  
 6. współużytkownik wieczysty  7. posiadacz zależny (np. dzierżawca)  8. współposiadacz zależny (np. dzierżawca)

5. Miejsce/a (adres/y) położenia przedmiotów opodatkowania oraz identyfikator/y działek (Uwaga! Wykazuje się odrębnie dla każdej nieruchomości)

6. Numer/y księgi wieczystej lub zbioru/ów dokumentów oraz nazwa sądu, w którym prowadzona jest księga wieczysta lub zbiór dokumentów (Uwaga! Wykazuje się odrębnie dla każdej nieruchomości)

7. Nazwisko, pierwsze imię, drugie imię

8. Imię ojca, imię matki, data urodzenia (Uwaga! Wykazuje się tylko wówczas, gdy osobie fizycznej nie nadano numeru PESEL)

9. Numer PESEL/REGON

**B.2 ADRES ZAMIESZKANIA**

10. Kraj

11. Województwo

12. Powiat

13. Gmina

14. Ulica

15. Numer domu / Numer lokalu

16. Miejscowość

17. Kod pocztowy

18. Poczta

**C. OKOLICZNOŚCI POWODUJĄCE KONIECZNOŚĆ ZŁOŻENIA INFORMACJI**

19. Okoliczności (zaznaczyć właściwą kratkę)

1. informacja składana po raz pierwszy na dany rok  2. korekta uprzednio złożonej informacji

**D. DANE DOTYCZĄCE PRZEDMIOTÓW OPODATKOWANIA (włącznie ze zwolnionymi)**Klasy użytków  
wynikające z  
ewidencji gruntów i  
budynkówPowierzchnia gruntu w hektarach fizycznych  
Uwaga! Wykazujemy z dokładnością do 1 m. kw.

	<b>Grunty orne</b>	
	<b>I</b>	
	<b>II</b>	
	<b>IIIa</b>	
	<b>IIIb</b>	
	<b>IVa</b>	
	<b>IVb</b>	
	<b>V</b>	
	<b>VI</b>	
	<b>VIz</b>	
	<b>Sady</b>	
	<b>I</b>	
	<b>II</b>	
	<b>IIIa</b>	
	<b>IIIb</b>	
	<b>IVa</b>	
	<b>IVb</b>	
	<b>V</b>	
	<b>VI</b>	
	<b>VIz</b>	
	<b>Użytki zielone</b>	
	<b>I</b>	
	<b>II</b>	
	<b>III</b>	
	<b>IV</b>	
	<b>V</b>	
	<b>VI</b>	
	<b>VIz</b>	
	<b>Grunty rolne zabudowane</b>	
	<b>I</b>	
	<b>II</b>	
	<b>IIIa</b>	
	<b>IIIb</b>	
	<b>IVa</b>	
	<b>IVb</b>	
	<b>V</b>	
	<b>VI</b>	
	<b>VIz</b>	
	<b>Grunty pod stawami</b>	
	a) zarybione lososiem, trocią, głowacicą, palią i pstragiem	
	b) zarybione innymi gatunkami ryb niż w poz. a)	
	c) grunty pod stawami niezarybionymi	

Rowy
Grunty zadrzewione i zakrzaczone położone na UR
I
II
IIIa
III
IIIb
IVa
IV
V
VI
VIz
Razem

**E. INFORMACJA O PRZEDMIOTACH ZWOLNIONYCH**

(podać rodzaj, klasę i powierzchnię gruntów zwolnionych oraz przepis prawa - z jakiego tytułu występuje zwolnienie)

**F. OŚWIADCZENIE I PODPIS SKŁADAJĄCEGO / OSOBY REPREZENTUJĄCEJ SKŁADAJĄCEGO**

Oświadczam, że podane przeze mnie dane są zgodne z prawdą.

20. Imię	21. Nazwisko
22. Data wypełnienia (dzień - miesiąc - rok)	23. Podpis (pieczęć) składającego / osoby reprezentującej składającego

**G. ADNOTACJE ORGANU PODATKOWEGO**

24. Uwagi organu podatkowego

25. Identyfikator przyjmującego formularz

26. Data i podpis przyjmującego formularz

1. Numer Identyfikacji Podatkowej składającego deklarację

Załącznik Nr 2  
do Uchwały Rady Gminy w Pęcławiu  
Nr XXI/87/04 z dnia 10 listopada 2004r

DR - 1

## DEKLARACJA NA PODATEK ROLNY

2. Rok

na

Podstawa prawna: Ustawa z dnia 15 listopada 1984 r. o podatku rolnym (tekst jedn. Dz. U. z 1993 r. Nr 94, poz. 431 ze zm.)  
 Składający: Formularz przeznaczony dla osób prawnych, jednostek organizacyjnych oraz spółek nie mających osobowości prawnej będących właścicielami gruntów, posiadaczami samoistnymi gruntów, użytkownikami wieczystymi gruntów, posiadaczami gruntów stanowiących własność Skarbu Państwa lub jednostki samorządu terytorialnego oraz dla osób fizycznych będących współwłaścicielami lub współposiadaczami z osobami prawnymi, bądź z innymi jednostkami organizacyjnymi nieposiadającymi osobowości prawnej lub ze spółkami nieposiadającymi osobowości prawnej.  
 Termin składania: Do 15 stycznia każdego roku podatkowego, w terminie 14 dni od zaistnienia okoliczności mających wpływ na powstanie, bądź wygaśnięcie obowiązku podatkowego lub zaistnienia zdarzeń mających wpływ na wysokość podatku.  
 Miejsce składania: Wójt Gminy ..... właściwy ze względu na miejsce położenia gruntów.

## A. MIEJSCE SKŁADANIA DEKLARACJI

3. Wójt Gminy .....

Adres .....

## B. DANE SKŁADAJĄCEGO DEKLARACJĘ (niepotrzebne skreślić)

\* - dotyczy składającego deklarację niebędącego osobą fizyczną \*\* - dotyczy składającego deklarację będącego osobą fizyczną

## B.1 DANE IDENTYFIKACYJNE

4. Rodzaj składającego deklarację (zaznaczyć właściwą kratkę)

 1. osoba fizyczna  2. osoba prawna  3. jednostka organizacyjna  4. spółka nie mająca osobowości prawnej

5. Rodzaj własności, posiadania (zaznaczyć właściwą kratkę)

 1. właściciel  2. współwłaściciel  3. posiadacz samoistny  4. współposiadacz samoistny  5. użytkownik wieczysty  
 6. współużytkownik wieczysty  7. posiadacz zależny (np. dzierżawca)  8. współposiadacz zależny (np. dzierżawca)

6. Miejsce/a (adres/y) położenia przedmiotów opodatkowania oraz identyfikator/y działek (Uwaga! Wykazuje się odrębnie dla każdej nieruchomości)

7. Numer/y księgi wieczystej lub zbioru/ów dokumentów oraz nazwa sądu, w którym prowadzona jest księga wieczysta lub zbiór dokumentów (Uwaga! Wykazuje się odrębnie dla każdej nieruchomości)

8. Nazwa pełna\* / Nazwisko, pierwsze imię, drugie imię\*\*

9. Nazwa skrócona\* / imię ojca, imię matki, data urodzenia (Uwaga! Wykazuje się tylko wówczas, gdy osobie fizycznej nie nadano numeru PESEL)\*\*

10. Identyfikator REGON\* / Numer PESEL\*\*

## B.2 ADRES SIEDZIBY\* / ADRES ZAMIESZKANIA\*\*

11. Kraj

12. Województwo

13. Powiat

14. Gmina

15. Ulica

16. Numer domu / Numer lokalu

17. Miejscowość

18. Kod pocztowy

19. Poczta

## C. OKOLICZNOŚCI POWODUJĄCE KONIECZNOŚĆ ZŁOŻENIA DEKLARACJI

20. Okoliczności (zaznaczyć właściwą kratkę)

 1. deklaracja roczna 2. korekta deklaracji rocznej

**D. DANE DOTYCZĄCE PRZEDMIOTÓW OPODATKOWANIA (włącznie ze zwolnionymi)**

Klasy użytków wynikające z ewidencji gruntów i budynków	Powierzchnia gruntu w hektarach fizycznych Uwaga! Wykazujemy z dokładnością do 1 m. kw			Liczba hektarów przeliczeniowych	Stawka z 1 ha (przeliczeniowego lub fizycznego) w zł,gr	Wymiar podatku rolnego w zł,gr
	Ogółem	Nie podlegające przeliczeniu na ha przeliczeniowe	Podlegające przeliczeniu na hektary przeliczeniowe			
<b>Grunty orne</b>						
I						
II						
IIIa						
IIIb						
IVa						
IVb						
V						
VI						
VIz						
<b>Sady</b>						
I						
II						
IIIa						
IIIb						
IVa						
IVb						
V						
VI						
VIz						
<b>Użytki zielone</b>						
I						
II						
III						
IV						
V						
VI						
VIz						
<b>Grunty rolne zabudowane</b>						
I						
II						
IIIa						
III						
IIIb						

<b>IVa</b>			
<b>IV</b>			
<b>IVb</b>			
<b>V</b>			
<b>VI</b>			
<b>VIz</b>			
<b>Grunty pod stawami</b>			
a) zarybione łososiem, trocią, głowacica, palia i pstrągiem			
b) zarybione innymi gatunkami ryb niż w poz. a)			
c) grunty pod stawami niezarybionym i			
<b>Rowy</b>			
<b>Grunty zadrzewione i zakrzaczone położone na UR</b>			
<b>I</b>			
<b>II</b>			
<b>IIIa</b>			
<b>III</b>			
<b>IIIb</b>			
<b>IVa</b>			
<b>IV</b>			
<b>V</b>			
<b>VI</b>			
<b>VIz</b>			
<b>Razem ( bez zwolnień)</b>			

**E. INFORMACJA O PRZEDMIOTACH ZWOLNIONYCH**

(podać rodzaj, klasę i powierzchnię gruntów zwolnionych oraz przepis prawa - z jakiego tytułu występuje zwolnienie)

**F. ULGI W PODATKU ROLNYM OD GRUNTÓW**

1. z tytułu nabycia lub objęcia w zagospodarowanie gruntów	
2. inwestycyjne	
3. górskie	
4. inne	
<b>Razem</b>	

<b>G. ŁĄCZNA KWOTA PODATKU</b>	
Kwota podatku	
Różnica kwot z D-F (należy zaokrąglić do pełnych dziesiątek groszy)	

<b>H. OŚWIADCZENIE I PODPIS SKŁADAJĄCEGO / OSOBY REPREZENTUJĄCEJ SKŁADAJĄCEGO</b>	
Oświadczam, że podane przeze mnie dane są zgodne z prawdą.	
21. Imię	22. Nazwisko
23. Data wypełnienia (dzień - miesiąc - rok)	24. Podpis (pieczęć) składającego / osoby reprezentującej składającego
<b>I. ADNOTACJE ORGANU PODATKOWEGO</b>	
23. Uwagi organu podatkowego	
25. Identyfikator przyjmującego formularz	26. Data i podpis przyjmującego formularz



I. Numer Identyfikacji Podatkowej składającego informację

Załącznik Nr 3  
do Uchwały Rady Gminy w Peławiu  
Nr XXI/87/04 z dnia 10 listopada 2004r**IN – 1 INFORMACJA W SPRAWIE PODATKU OD NIERUCHOMOŚCI**

2. Rok

na

**Podstawa prawna:** Ustawa z dnia 12 stycznia 1991 r. o podatkach i opłatach lokalnych (niniejsza ustawa dokonuje w zakresie swojej regulacji wdrożenia następujących dyrektyw Wspólnot Europejskich: 1) dyrektywy 92/106/EWG z dnia 7 grudnia 1992 r. w sprawie ustanowienia wspólnych zasad dla niektórych typów transportu kombinowanego towarów między państwami członkowskimi (Dz. Urz. WE L 368 z 17.12.1992), 2) dyrektywy 1999/62/WE z dnia 17 czerwca 1999 r. w sprawie pobierania opłat za użytkowanie niektórych typów infrastruktury przez pojazdy ciężarowe (Dz. Urz. WE L 187 z 20.07.1999). Dane dotyczące ogłoszenia aktów prawa Unii Europejskiej, zamieszczone w niniejszej ustawie – z dniem uzyskania przez Rzeczpospolitą Polską członkostwa w Unii Europejskiej – dotyczą ogłoszenia tych aktów w Dzienniku Urzędowym Unii Europejskiej – wydanie specjalne; tekst jedn. Dz.U. z 2002 r. Nr 9, poz. 84 ze zm.).

**Składający:** Formularz przeznaczony dla osób fizycznych będących właścicielami nieruchomości lub obiektów budowlanych, posiadaczami samoistnymi nieruchomości lub obiektów budowlanych, użytkownikami wieczystymi gruntów, posiadaczami nieruchomości lub ich części albo obiektów budowlanych

lub ich części, stanowiących własność Skarbu Państwa lub jednostki samorządu terytorialnego.

**Termin składania:** W terminie 14 dni od zaistnienia okoliczności mających wpływ na powstanie, bądź wygaśnięcie obowiązku podatkowego lub zaistnienia zdarzenia mającego wpływ na wysokość podatku.

**Miejsce składania:** Wójt Gminy..... właściwy ze względu na miejsce położenia przedmiotów opodatkowania.

**A. MIEJSCE SKŁADANIA INFORMACJI**

3. Wójt Gminy .....

Adres .....

**B. DANE SKŁADAJĄCEGO INFORMACJĘ****B.1 DANE IDENTYFIKACYJNE**

4. Rodzaj własności, posiadania (zaznaczyć właściwą kratkę)

1. właściciel     2. współwłaściciel     3. posiadacz samoistny     4. współposiadacz samoistny     5. użytkownik wieczysty  
 6. współużytkownik wieczysty     7. posiadacz zależny (np. dzierżawca, najemca)     8. współposiadacz zależny (np. dzierżawca, najemca)

5. Miejsce/a (adres/y) położenia przedmiotów opodatkowania oraz identyfikator/y działek, budynków, lokali ( Uwaga! Wykazuje się odrębnie dla każdej nieruchomości )

6. Numer/y księgi wieczyste lub zbioru/ów dokumentów oraz nazwa sądu, w którym prowadzona jest księga wieczysta lub zbiór dokumentów (Uwaga! Wykazuje się odrębnie dla każdej nieruchomości)

7. Nazwisko, pierwsze imię, drugie imię

8. Imię ojca, imię matki, data urodzenia ( Uwaga! Wykazuje się tylko wówczas, gdy osobie fizycznej nie nadano numeru PESEL )

9. Numer PESEL/REGON

**B.2 ADRES ZAMIESZKANIA**

10. Kraj	11. Województwo	12. Powiat
13. Gmina	14. Ulica	15. Numer domu / Numer lokalu
16. Miejscowość	17. Kod pocztowy	18. Poczta

**C. OKOLICZNOŚCI POWODUJĄCE KONIECZNOŚĆ ZŁOŻENIA INFORMACJI**

19. Okoliczności (zaznaczyć właściwą kratkę)  
 1. informacja składana po raz pierwszy     2. korekta uprzednio złożonej informacji (wykazu)

**D. DANE DOTYCZĄCE PRZEDMIOTÓW OPODATKOWANIA (z wyjątkiem zwolnionych)****D.1 POWIERZCHNIA GRUNTÓW ( Uwaga! Wykazujemy z dokładnością do 1 m kw.)**

1. związanych z prowadzeniem działalności gospodarczej, bez względu na sposób zakwalifikowania w ewidencji gruntów i budynków	20. .... m <sup>2</sup>
2. pod jeziorami, zajętych na zbiorniki wodne retencyjne lub elektrowni wodnych	21. .... ha

	3. pozostałe grunty, w tym zajęte na prowadzenie odpłatnej statutowej działalności pożytku publicznego przez organizacje pożytku publicznego	22. ..... m <sup>2</sup>
<b>D.2 POWIERZCHNIA UŻYTKOWA BUDYNKÓW LUB ICH CZĘŚCI (*)</b>		
	1. mieszkalnych - ogółem	23. ..... m <sup>2</sup>
	w tym: - kondygnacji o wysokości od 1,40 do 2,20 m (zaliczyć 50% powierzchni) - kondygnacji o wysokości powyżej 2,20 m	24. ..... m <sup>2</sup> ..... m <sup>2</sup>
* Do powierzchni użytkowej budynku lub jego części należy zaliczyć powierzchnię mierzoną, po wewnętrznej długości ścian na wszystkich kondygnacjach, z wyjątkiem powierzchni klatek schodowych oraz sztybów dźwigowych. Za kondygnację uważa się również garaże podziemne, piwnice, sutereny i poddasza użytkowe.		
	2. związanych z prowadzeniem działalności gospodarczej oraz od części budynków mieszkalnych zajętych na prowadzenie działalności gospodarczej ogółem w tym: - kondygnacji o wysokości od 1,40 do 2,20 m (zaliczyć 50% powierzchni) - kondygnacji o wysokości powyżej 2,20 m	25. ..... m <sup>2</sup> ..... m <sup>2</sup> ..... m <sup>2</sup>
	3. zajęte na prowadzenie działalności gospodarczej w zakresie obrotu kwalifikowanym materiałem siewnym ogółem w tym: - kondygnacji o wysokości od 1,40 do 2,20 m (zaliczyć 50% powierzchni) - kondygnacji o wysokości powyżej 2,20 m	26. ..... m <sup>2</sup> ..... m <sup>2</sup> ..... m <sup>2</sup>
	4. zajęte na prowadzenie działalności gospodarczej w zakresie świadczenia usług medycznych ogółem w tym: - kondygnacji o wysokości od 1,40 do 2,20 m (zaliczyć 50% powierzchni) - kondygnacji o wysokości powyżej 2,20 m	27. ..... m <sup>2</sup> ..... m <sup>2</sup> ..... m <sup>2</sup>
	5. pozostałych ogółem, w tym zajęte na prowadzenie odpłatnej statutowej działalności pożytku publicznego przez organizacje pożytku publicznego w tym: - kondygnacji o wysokości od 1,40 do 2,20 m (zaliczyć 50% powierzchni) - kondygnacji o wysokości powyżej 2,20 m	28. ..... m <sup>2</sup> ..... m <sup>2</sup> ..... m <sup>2</sup>
<b>D.3 BUDOWLE</b>		
	1. budowle (wartość, o której mowa w przepisach o podatkach dochodowych)	29. .....
<b>E. INFORMACJA O PRZEDMIOTACH ZWOLNIONYCH</b> (podać powierzchnię, bądź wartość budowli przedmiotów zwolnionych oraz przepis prawa - z jakiego tytułu występuje zwolnienie)		
<b>F. OŚWIADCZENIE I PODPIS SKŁADAJĄCEGO / OSOBY REPREZENTUJĄCEJ SKŁADAJĄCEGO</b> Oświadczam, że podane przeze mnie dane są zgodne z prawdą.		
	30. Imię	31. Nazwisko
	32. Data wypełnienia (dzień - miesiąc - rok)	33. Podpis (pieczęć) składającego / osoby reprezentującej składającego
<b>G. ADNOTACJE ORGANU PODATKOWEGO</b>		
	34. Uwagi organu podatkowego	
	35. Identyfikator przyjmującego formularz	36. Data i podpis przyjmującego formularz

1. Numer Identyfikacji Podatkowej składającego deklarację

Załącznik Nr 4  
do Uchwały Rady Gminy w Pęcławiu  
NrXXI/87/04 z dnia 10 listopada 2004r.

DN - 1

**DEKLARACJA NA PODATEK OD NIERUCHOMOŚCI**

2. Rok

na

**Podstawa prawna:** Ustawa z dnia 12 stycznia 1991 r. o podatkach i opłatach lokalnych (niniejsza ustawa dokonuje w zakresie swojej regulacji wdrożenia następujących dyrektyw Wspólnot Europejskich: 1) dyrektywy 92/106/EWG z dnia 7 grudnia 1992 r. w sprawie ustanowienia wspólnych zasad dla niektórych typów transportu kombinowanego towarów między państwami członkowskimi (Dz. Urz. WE L 368 z 17.12.1992), 2) dyrektywy 1999/62/WE z dnia 17 czerwca 1999 r. w sprawie pobierania opłat za użytkowanie niektórych typów infrastruktury przez pojazdy ciężarowe (Dz. Urz. WE L 187 z 20.07.1999). Dane dotyczące ogłoszenia aktów prawa Unii Europejskiej, zamieszczone w niniejszej ustawie – z dniem uzyskania przez Rzeczpospolitą Polską członkostwa w Unii Europejskiej – dotyczą ogłoszenia tych aktów w Dzienniku Urzędowym Unii Europejskiej – wydanie specjalne; tekst jedn. Dz.U. z 2002 r. Nr 9, poz. 84 ze zm.).

**Składający:** Formularz przeznaczony dla osób prawnych, jednostek organizacyjnych oraz spółek nie mających osobowości prawnej będących właścicielami nieruchomości lub obiektów budowlanych, posiadaczami samoistnymi nieruchomości lub obiektów budowlanych, użytkownikami wieczystymi gruntów, posiadaczami nieruchomości lub ich części albo obiektów budowlanych lub ich części, stanowiących własność Skarbu Państwa lub jednostki samorządu terytorialnego oraz dla osób fizycznych będących współwłaścicielami lub współposiadaczami z osobami prawnymi, bądź z innymi

jednostkami organizacyjnymi nieposiadającymi osobowości prawnej lub z spółkami nieposiadającymi osobowości prawnej, z wyjątkiem osób tworzących wspólnotę mieszkaniową.

**Termin składania:** Do 15 stycznia każdego roku podatkowego, w terminie 14 dni od zaistnienia okoliczności mających wpływ na powstanie, bądź wygaśnięcie obowiązku podatkowego lub zaistnienia zdarzeń mających wpływ na wysokość podatku

**Miejsce składania:** Wójt Gminy ..... właściwy ze względu na miejsce położenia przedmiotów opodatkowania

**A. MIEJSCE SKŁADANIA DEKLARACJI**

3. Wójt Gminy .....

Adres .....

**B. DANE SKŁADAJĄCEGO DEKLARACJĘ (niepotrzebne skreślić)**

\* - dotyczy składającego deklarację niebędącego osobą fizyczną \*\* - dotyczy składającego deklarację będącego osobą fizyczną

**B.1 DANE IDENTYFIKACYJNE**

4. Rodzaj składającego deklarację (zaznaczyć właściwą kratkę)

 1. osoba fizyczna  2. osoba prawna  3. jednostka organizacyjna  4. spółka nie mająca osobowości prawnej

5. Rodzaj własności, posiadania (zaznaczyć właściwą kratkę)

 1. właściciel  2. współwłaściciel  3. posiadacz samoistny  4. współposiadacz samoistny  5. użytkownik wieczysty  
 6. współużytkownik wieczysty  7. posiadacz zależny (np. dzierżawca, najemca)  8. współposiadacz zależny (np. dzierżawca, najemca)

6. Miejsce/a (adres/y) położenia przedmiotów opodatkowania oraz identyfikator/y działek, budynków, lokali ( Uwaga! Wykazuje się odrębnie dla każdej nieruchomości )

7. Numer/y księgi wieczystej lub zbioru/ów dokumentów oraz nazwa sądu, w którym prowadzona jest księga wieczysta lub zbiór dokumentów ( Uwaga! Wykazuje się odrębnie dla każdej nieruchomości )

8. Nazwa pełna \* / Nazwisko, pierwsze imię, drugie imię\*\*

9. Nazwa skrócona\* / imię ojca, imię matki, data urodzenia ( Uwaga! Wykazuje się tylko wówczas, gdy osobie fizycznej nie nadano numeru PESEL ) \*\*

10. Identyfikator REGON\* / Numer PESEL\*\*

**B.2 ADRES SIEDZIBY\* / ADRES ZAMIESZKANIA\*\***

11. Kraj

12. Województwo

13. Powiat

14. Gmina

15. Ulica

16. Numer domu / Numer lokalu

17. Miejscowość

18. Kod pocztowy

19. Poczta

**C. OKOLICZNOŚCI POWODUJĄCE KONIECZNOŚĆ ZŁOŻENIA DEKLARACJI**

20. Okoliczności (zaznaczyć właściwą kratkę)

 1. deklaracja na dany rok  2. korekta deklaracji rocznej  3. wygaśnięcie obowiązku podatkowego  
 4. powstanie obowiązku podatkowego w trakcie roku  5. zmiana miejsca zamieszkania lub siedziby
**D. DANE DOTYCZĄCE PRZEDMIOTÓW OPODATKOWANIA (z wyjątkiem zwolnionych)**

Wyszczególnienie	Podstawa opodatkowania	Stawka podatku wynikająca z Uchwały Rady Gminy..... (ogłoszona w Dz. Urzędowym Województwa ..... w roku poprzedzającym dany rok podatkowy) w zł,gr	Kwota podatku w zł, gr (należy zaokrąglić do pełnych dziesiątek groszy)
<b>D.1 POWIERZCHNIA GRUNTÓW (Uwaga! Wykazujemy z dokładnością do 1 m kw.)</b>			
1. związanych z prowadzeniem działalności gospodarczej, bez względu na sposób zakwalifikowania w ewidencji gruntów i budynków	21. ..... m <sup>2</sup>	22. .....	23. .....
2. pod jeziorami, zajętych na zbiorniki wodne retencyjne lub elektrowni wodnych	24. ..... ha	25. .....	26. .....
3. pozostałe grunty, w tym zajęte na prowadzenie odpłatnej statutowej działalności pożytku publicznego przez organizacje pożytku publicznego	27. ..... m <sup>2</sup>	28. .....	29. .....
<b>D.2 POWIERZCHNIA UŻYTKOWA BUDYNKÓW LUB ICH CZĘŚCI (*)</b>			
1. mieszkalnych - ogółem	30. ..... m <sup>2</sup>	31. .....	32. .....
w tym: - kondygnacji o wysokości od 1,40 do 2,20 m (zaliczyć 50% powierzchni) - kondygnacji o wysokości powyżej 2,20 m	33. ..... m <sup>2</sup> ..... m <sup>2</sup>	34. ..... .....	35. ..... .....
* Do powierzchni użytkowej budynku lub jego części należy zaliczyć powierzchnię mierzoną, po wewnętrznej długości ścian na wszystkich kondygnacjach, z wyjątkiem powierzchni klatek schodowych oraz szybów dźwigowych. Za kondygnację uważa się również garaże podziemne, piwnice, sutereny i poddasza użytkowe.			
2. związanych z prowadzeniem działalności gospodarczej oraz od części budynków mieszkalnych zajętych na prowadzenie działalności gospodarczej ogółem,  w tym: - kondygnacji o wysokości od 1,40 do 2,20 m (zaliczyć 50% powierzchni) - kondygnacji o wysokości powyżej 2,20 m	36. ..... m <sup>2</sup> ..... m <sup>2</sup> ..... m <sup>2</sup>	37. ..... .....	38. ..... .....
3. zajęte na prowadzenie działalności gospodarczej w zakresie obrotu kwalifikowanym materiałem siewnym ogółem,  w tym: - kondygnacji o wysokości od 1,40 do 2,20 m (zaliczyć 50% powierzchni) - kondygnacji o wysokości powyżej 2,20 m	39. ..... m <sup>2</sup> ..... m <sup>2</sup> ..... m <sup>2</sup>	40. ..... .....	41. ..... .....
4. zajęte na prowadzenie działalności gospodarczej w zakresie świadczenia usług medycznych ogółem,  w tym: - kondygnacji o wysokości od 1,40 do 2,20 m (zaliczyć 50% powierzchni) - kondygnacji o wysokości powyżej 2,20 m	42. ..... m <sup>2</sup> ..... m <sup>2</sup> ..... m <sup>2</sup>	43. ..... .....	44. ..... .....

5. pozostałych ogółem, w tym zajęte na prowadzenie odpłatnej statutowej działalności pożytku publicznego przez organizacje pożytku publicznego	45.	46.	47.
..... m <sup>2</sup>	.....	.....	.....
w tym:			
- kondygnacji o wysokości od 1,40 do 2,20 m (zaliczyć 50% powierzchni)	..... m <sup>2</sup>	.....	.....
- kondygnacji o wysokości powyżej 2,20 m	..... m <sup>2</sup>	.....	.....

**D.3 BUDOWLE**

1. budowle	48.	49.	50.
(wartość, o której mowa w przepisach o podatkach dochodowych)	.....	.....	.....

**E. ŁĄCZNA KWOTA PODATKU**

Kwota podatku*			51.
Suma kwot z kol. D (należy zaokrąglić do pełnych dziesiątek groszy)			.....

**F. INFORMACJA O PRZEDMIOTACH ZWOLNIONYCH**

(podać powierzchnię, bądź wartość budowli przedmiotów zwolnionych oraz przepis prawa - z jakiego tytułu występuje zwolnienie)

**G. OŚWIADCZENIE I PODPIS SKŁADAJĄCEGO / OSOBY REPREZENTUJĄCEJ SKŁADAJĄCEGO**

Oświadczam, że podane przeze mnie dane są zgodne z prawdą.

52. Imię	53. Nazwisko
54. Data wypełnienia (dzień - miesiąc - rok)	55. Podpis (pieczęć) składającego / osoby reprezentującej składającego

**H. ADNOTACJE ORGANU PODATKOWEGO**

56. Uwagi organu podatkowego	
57. Identyfikator przyjmującego formularz	58. Data i podpis przyjmującego formularz

**\*) Pouczenie:**

W przypadku niewpłacenia w obowiązujących terminach i ratach kwoty podatku z poz. 51 lub wpłacenia jej w niepełnej wysokości, niniejsza deklaracja stanowi podstawę do wystawienia tytułu wykonawczego, zgodnie z przepisami ustawy z dnia 17 czerwca 1966 r. o postępowaniu egzekucyjnym w administracji (tekst jedn. Dz. U. z 2002 r. Nr 110, poz. 968, ze zm.).

1. Numer Identyfikacji Podatkowej składającego informację

Załącznik Nr 5  
do Uchwały Rady Gminy w Pęcławiu  
Nr XXI/87/04 z dnia 10 listopada 2004r.

IL-1

## INFORMACJA W SPRAWIE PODATKU LEŚNEGO

2. Rok

Podstawa prawna: ustawa z dnia 30 października 2002 r. o podatku leśnym (Dz.U. Nr 200, poz. 1682, ze zm.).

Składający: Formularz przeznaczony dla osób fizycznych będących właścicielami lasów, posiadaczami samoistnymi lasów, użytkownikami wieczystymi lasów, posiadaczami lasów stanowiących własność Skarbu Państwa lub jednostki samorządu terytorialnego.

Termin składania: W terminie 14 dni od zaistnienia okoliczności mających wpływ na powstanie, bądź wygaśnięcie obowiązku podatkowego lub zaistnienia zdarzeń mających wpływ na wysokość podatku.

Miejsce składania: Wójt Gminy ..... właściwy ze względu na miejsce położenia lasu.

## A. MIEJSCE SKŁADANIA INFORMACJI

3. Wójt Gminy .....

Adres .....

## B. DANE SKŁADAJĄCEGO INFORMACJĘ

## B.1 DANE IDENTYFIKACYJNE

4. Rodzaj własności, posiadania (zaznaczyć właściwą kratkę)

1. właściciel  2. współwłaściciel  3. posiadacz samoistny  4. współposiadacz samoistny  5. użytkownik wieczysty

6. współużytkownik wieczysty  7. posiadacz zależny (np. dzierżawca)  8. współposiadacz zależny (np. dzierżawca)

5. Miejsce/a (adres/y) położenia lasu oraz identyfikatory działek (Uwaga! Wykazuje się odrębnie dla każdej nieruchomości)

6. Numer/y księgi wieczystej lub zbioru/ów dokumentów oraz nazwa sądu, w którym prowadzona jest księga wieczysta lub zbiór dokumentów (Uwaga! Wykazuje się odrębnie dla każdej nieruchomości)

7. Nazwisko, pierwsze imię, drugie imię

8. Imię ojca, imię matki, data urodzenia (Uwaga! Wykazuje się tylko wówczas, gdy osobie fizycznej nie nadano numeru PESEL)

9. Numer PESEL/REGON

## B.2 ADRES ZAMIESZKANIA

10. Kraj

11. Województwo

12. Powiat

13. Gmina

14. Ulica

15. Nr domu/Nr lokalu

16. Miejscowość

17. Kod pocztowy

18. Poczta

## C. OKOLICZNOŚCI POWODUJĄCE KONIECZNOŚĆ ZŁOŻENIA INFORMACJI

19. Okoliczności (zaznaczyć właściwą kratkę)

1. Informacja składana po raz pierwszy na dany rok

2. korekta złożonej uprzednio informacji

**D. DANE DOTYCZĄCE PRZEDMIOTÓW OPODATKOWANIA****D.1 Z WYJĄTKIEM ZWOLNIONYCH**

Wyszczególnienie	Powierzchnia w hektarach fizycznych (Uwaga! Wykazujemy z dokładnością do 1 m kw.)
1	2
1. Lasy ochronne	
2. Lasy wchodzące w skład rezerwatów przyrody i parków narodowych	
3. Lasy pozostałe (nie wymienione w w. 1 i 2)	
4. Razem (w. 1-3)	

**E. INFORMACJA O PRZEDMIOTACH ZWOLNIONYCH**

(podać powierzchnię lasu zwolnionego oraz przepis prawa - z jakiego tytułu występuje zwolnienie)

**F. OŚWIADCZENIE I PODPIS SKŁADAJĄCEGO / OSOBY REPREZENTUJĄCEJ SKŁADAJĄCEGO**

Oświadczam, że podane przeze mnie dane są zgodne z prawdą.

20. Imię	21. Nazwisko
22. Data wypełnienia (dzień - miesiąc - rok)	23. Podpis (pieczęć) składającego / osoby reprezentującej składającego

**G. ADNOTACJE ORGANU PODATKOWEGO**

24. Uwagi organu podatkowego	
25. Identyfikator przyjmującego formularz	26. Data i podpis przyjmującego formularz

1. Numer Identyfikacji Podatkowej składającego deklarację

Załącznik Nr 6  
do Uchwały Rady Gminy w Pęcławiu  
Nr XXI/87/04 z dnia 10 listopada 2004r.

DL-1

## DEKLARACJA NA PODATEK LEŚNY

2. Rok

na

Podstawa prawna: ustawa z dnia 30 października 2002 r. o podatku leśnym (Dz.U. Nr 200, poz. 1682, ze zm.).  
Składający: Formularz przeznaczony dla osób prawnych, jednostek organizacyjnych oraz spółek nie mających osobowości prawnej będących właścicielami lasów, posiadaczami samoistnymi lasów, użytkownikami wieczystymi lasów, posiadaczami lasów stanowiących własność Skarbu Państwa lub jednostki samorządu terytorialnego oraz dla osób fizycznych będących współwłaścicielami lub współposiadaczami z osobami prawnymi, bądź z innymi jednostkami organizacyjnymi nieposiadającymi osobowości prawnej lub z spółkami nieposiadającymi osobowości prawnej.  
Termin składania: Do dnia 15 stycznia każdego roku podatkowego; w terminie 14 dni od zaistnienia okoliczności mających wpływ na powstanie, bądź wygaśnięcie obowiązku podatkowego lub zaistnienia zdarzeń mających wpływ na wysokość podatku.  
Miejsce składania: Wójt Gminy ..... właściwy ze względu na miejsce położenia lasu.

## A. MIEJSCE SKŁADANIA DEKLARACJI

3. Wójt Gminy .....  
Adres .....

## B. DANE SKŁADAJĄCEGO DEKLARACJĘ (niepotrzebne skreślić)

\* - dotyczy składającego deklarację nie będącego osobą fizyczną      \*\* - dotyczy składającego deklarację będącego osobą fizyczną

## B.1 DANE IDENTYFIKACYJNE

4. Rodzaj składającego deklarację (zaznaczyć właściwą kratkę)  
 1. osoba fizyczna    2. osoba prawna    3. jednostka organizacyjna    4. spółka nie mająca osobowości prawnej

5. Rodzaj własności, posiadania (zaznaczyć właściwą kratkę)  
 1. właściciel    2. współwłaściciel    3. posiadacz samoistny    4. współposiadacz samoistny    5. użytkownik wieczysty  
 5. współużytkownik wieczysty    6. posiadacz zależny (np. dzierżawca)    7. współposiadacz zależny (np. dzierżawca)

6. Miejsce/a (adres/y) położenia lasu oraz identyfikator/y działek (Uwaga! Wykazuje się odrębnie dla każdej nieruchomości)

7. Numer/y księgi wieczystej lub zbioru/ów dokumentów oraz nazwa sądu, w którym prowadzona jest księga wieczysta lub zbiór dokumentów (Uwaga! Wykazuje się odrębnie dla każdej nieruchomości)

8. Nazwa pełna\* / Nazwisko, pierwsze imię, drugie imię\*\*

9. Nazwa skrócona\* / Imię ojca, imię matki, data urodzenia (Uwaga! Wykazuje się tylko wówczas, gdy osobie fizycznej nie nadano numeru PESEL) \*\*

10. Identyfikator REGON\* / Numer PESEL\*\*

## B.2 ADRES SIEDZIBY\* / ADRES ZAMIESZKANIA\*\*

11. Kraj	12. Województwo	13. Powiat
14. Gmina	15. Ulica	16. Nr domu/Nr lokalu
17. Miejscowość	18. Kod pocztowy	19. Poczta

## C. OKOLICZNOŚCI POWODUJĄCE KONIECZNOŚĆ ZŁOŻENIA DEKLARACJI

20. Okoliczności (zaznaczyć właściwą kratkę)  
 1. deklaracja roczna       2. korekta deklaracji rocznej



**D. DANE DOTYCZĄCE PRZEDMIOTÓW OPODATKOWANIA** (Uwaga! Wykazujemy z dokładnością do 1 m kw.)**D.1 Z WYJĄTKIEM ZWOLNIONYCH**

Wyszczególnienie	Powierzchnia w hektarach fizycznych	Stawka podatku (0,220 m <sup>3</sup> drewna x cena drewna) w zł, gr	Podatek w zł, gr - należy zaokrąglić do pełnych dziesiątek groszy (rubr. 2 x rubr.3)
1	2	3	4
1. Lasy ochronne			
2. Lasy wchodzące w skład rezerwatów przyrody i parków narodowych			
3. Lasy pozostałe (nie wymienione w w. 1 i 2)			
4. Razem (w. 1-3)			

**E. INFORMACJA O PRZEDMIOTACH ZWOLNIONYCH**

(podać powierzchnię zwolnionego lasu oraz przepis prawa - z jakiego tytułu występuje zwolnienie)

**F. OŚWIADCZENIE I PODPIS SKŁADAJĄCEGO / OSOBY REPREZENTUJĄCEJ SKŁADAJĄCEGO**

Oświadczam, że podane przeze mnie dane są zgodne z prawdą.

21. Imię

22. Nazwisko

23. Data wypełnienia (dzień - miesiąc - rok)

24. Podpis (pieczęć) składającego / osoby reprezentującej składającego

**G. ADNOTACJE ORGANU PODATKOWEGO**

25. Uwagi organu podatkowego

26. Identyfikator przyjmującego formularz

27. Data i podpis przyjmującego formularz

**3746****UCHWAŁA RADY GMINY W PĘCŁAWIU**

z dnia 10 listopada 2004 r.

**w sprawie podatku od środków transportowych**

Na podstawie art. 18 ust. 2 pkt 8 ustawy z dnia 8 marca 1990 r. o samorządzie gminnym (Dz. U. z 2001 r. Nr 142, poz. 1591; z 2002 r. Nr 23, poz. 220, Nr 62, poz. 558, Nr 113, poz. 984, Nr 153, poz. 1271, Nr 214, poz. 1806; z 2003 r. Nr 80, poz. 717, Nr 162, poz. 1568; z 2004 r. Nr 102, poz. 1055, Nr 116, poz. 1203), art. 10 ust. 1 i 2 ustawy z dnia 12 stycznia 1991 r. o podatkach i opłatach lokalnych (Dz. U. z 2002 r. Nr 9, poz. 84, Nr 200, poz. 1683; z 2003 r. Nr 96, poz. 874, Nr 110, poz. 1039, Nr 188, poz. 1840, Nr 200, poz. 1953, Nr 203, poz. 1966; z 2004 r. Nr 92, poz. 880 i 884, Nr 96, poz. 959, Nr 123, poz. 1291), Obwieszczenia Ministra Finansów z dnia 8 października 2004 r. w sprawie stawek podatku od środków transportowych obowiązujących w 2005 r. (M. P. Nr 43, poz. 753) oraz Obwieszczenia Ministra Finansów z dnia 26 października 2004 r. w sprawie wysokości górnych granic stawek kwotowych w podatkach i opłatach lokalnych (M. P. Nr 46, poz. 794) Rada Gminy uchwala, co następuje:

**§ 1**

Określa się roczne stawki podatku od środków transportowych, od jednego środka transportowego przy uwzględnieniu: rodzaju środka transportowego, dopuszczalnej masy całkowitej poniżej 12 ton, nacisku na siodło ciągnika oraz liczby miejsc do siedzenia:

1. Od samochodów ciężarowych o dopuszczalnej masie całkowitej od 3,5 tony i poniżej 12 ton:
  - 1) od 3,5 tony do 5,5 tony włącznie – 465,00 zł
  - 2) powyżej 5,5 tony do 9 ton włącznie – 475,00 zł
  - 3) powyżej 9 ton i poniżej 12 ton – 486,00 zł
2. Od ciągników siodłowych i balastowych przystosowanych do użytkowania łącznie z naczepą lub przyczepą o dopuszczalnej masie całkowitej zespołu pojazdów od 3,5 tony i poniżej 12 ton:
  - 1) ciągniki siodłowe:
    - a) o nacisku na siodło ciągnika do 5 ton – 540,00 zł
    - b) o nacisku na siodło ciągnika 5 ton i wyższym – 648,00 zł
  - 2) ciągniki balastowe – 648,00 zł
3. Od przyczep i naczep, które łącznie z pojazdem silnikowym posiadają dopuszczalną masę całkowitą od 7 ton i poniżej 12 ton, z wyjątkiem związanych wyłącznie z działalnością rolniczą prowadzoną przez podatnika podatku rolnego – 120,00 zł
4. Od autobusów w zależności od liczby miejsc do siedzenia:
  - 1) od 10 do 15 miejsc – 648,00 zł
  - 2) od 16 do 29 miejsc – 973,00 zł
  - 3) 30 miejsc i więcej – 1.405,00 zł

**§ 2**

Określa się roczne stawki podatku od środków transportowych, od jednego środka transportowego o dopuszczalnej masie całkowitej równej lub wyższej niż 12 ton:

1. Od samochodów ciężarowych w wysokości określonej w załączniku nr 1 do uchwały.

2. Od ciągników siodłowych i balastowych przystosowanych do użytkowania łącznie z naczepą lub przyczepą o dopuszczalnej masie całkowitej zespołu pojazdów w wysokości określonej w załączniku nr 2 do uchwały.
3. Od przyczep i naczep, które łącznie z pojazdem silnikowym, z wyjątkiem związanych wyłącznie z działalnością rolniczą prowadzoną przez podatnika podatku rolnego w wysokości określonej w załączniku nr 3 do uchwały.

**§ 3**

Określa się roczne stawki podatku od środków transportowych, od jednego środka transportowego przy uwzględnieniu: rodzaju środka transportowego, dopuszczalnej masy całkowitej, wpływu na środowisko naturalne, roku produkcji pojazdu. Wysokość stawek określa załącznik nr 4 do uchwały.

**§ 4**

Wykonanie uchwały powierza się Wójtowi Gminy Pęcław.

**§ 5**

Traci moc obowiązującą uchwała nr II/14/02 Rady Gminy w Pęcławiu z dnia 5 grudnia 2002 r. w sprawie podatku od środków transportowych.

**§ 6**

Uchwała wchodzi w życie po upływie 14 dni od jej ogłoszenia w Dzienniku Urzędowym Województwa Dolnośląskiego z mocą od 1 stycznia 2005 r.

PRZEWODNICZĄCY  
RADY GMINY

ALEKSANDER SOKOŁOWSKI

**Załącznik nr 1 do uchwały Rady Gminy w Pęcławiu z dnia 10 listopada 2004 r. (poz. 3746)**

**Stawki podatku od samochodów ciężarowych o dopuszczalnej masie całkowitej równej lub wyższej niż 12 ton**

Liczba osi i dopuszczalna masa całkowita (w tonach)		Stawka podatku (w złotych)	
Nie mniej niż	Mniej niż	Oś jezdna (osie jezdne) z zawieszeniem pneumatycznym lub zawieszeniem uznanym za równoważne	Inne systemy zawieszenia osi jezdnych
<b>DWIE OSIE</b>			
12	13	490,00	500,00
13	14	510,00	520,00
14	15	530,00	560,00
15		600,00	1.252,00
<b>TRZY OSIE</b>			
12	17	530,00	560,00
17	19	550,00	580,00
19	21	570,00	660,00
21	23	700,00	1.014,00
23	25	1.014,00	1.577,00
25		1.014,00	1.577,00
<b>CZTERY OSIE I WIĘCEJ</b>			
12	25	700,00	750,00
25	27	720,00	1.042,00
27	29	1.042,00	1.654,00
29	31	1.654,00	2.452,80
31		1.654,00	2.452,80

**Załącznik nr 2 do uchwały Rady Gminy w Pęcławiu z dnia 10 listopada 2004 r. (poz. 3746)**

**Stawki podatku od ciągników siodłowych i ciągników balastowych przystosowanych do użytkowania łącznie z naczepą lub przyczepą o dopuszczalnej masie całkowitej zespołu pojazdów równej lub wyższej niż 12 ton**

Liczba osi i dopuszczalna masa całkowita zespołu pojazdów: ciągnik siodłowy + naczepa, ciągnik balastowy plus przyczepa (t)		Stawka podatku (w złotych)	
Nie mniej niż	Mniej niż	Oś jezdna (osie jezdne) z zawieszeniem pneumatycznym lub zawieszeniem uznanym za równoważne	Inne systemy zawieszenia osi jezdnych
<b>DWIE OSIE</b>			
12	18	500,00	510,00
18	25	520,00	530,00
25	31	561,00	920,00
31		1.413,00	1.937,76
<b>TRZY OSIE</b>			
12	40	1.247,00	1.723,00
40		1.723,00	2.548,65

**Załącznik nr 3 do uchwały Rady Gminy w Pęcławiu z dnia 10 listopada 2004 r. (poz. 3746)**

Stawki podatku od przyczep i naczep, które łącznie z pojazdem silnikowym posiadają dopuszczalną masę całkowitą równą lub wyższą niż 12 ton

Liczba osi i dopuszczalna masa całkowita zespołu pojazdów: naczepa/przyczepa + pojazd silnikowy (w tonach)		Stawka podatku (w złotych)	
Nie mniej niż	Mniej niż	Oś jezdna (osie jezdne) z zawieszeniem pneumatycznym lub zawieszeniem uznanym za równoważne	Inne systemy zawieszenia osi jezdnych
<b>JEDNA OŚ</b>			
12	18	130,00	140,00
18	25	178,00	320,00
25		320,00	562,00
<b>DWIE OSIE</b>			
12	28	211,00	310,00
28	33	614,00	850,00
33	38	850,00	1.292,00
38		1.150,00	1.700,00
<b>TRZY OSIE</b>			
12	38	677,00	943,00
38		943,00	1.281,00

**Załącznik nr 4 do uchwały Rady Gminy w Pęcławiu z dnia 10 listopada 2004 r. (poz. 3746)**

Roczne stawki podatku od środków transportowych od jednego środka transportowego przy uwzględnieniu: rodzaju środka transportowego, dopuszczalnej masy całkowitej, wpływu na środowisko naturalne, rok produkcji środka transportowego (w zł)

Lp.	Rodzaj środka transportowego	Dopuszczalna masa całkowita środka transportowego lub liczba miejsc do siedzenia	Wyposażony w silnik spełniający wymogi norm ekologicznych Euro 1, 2, 3	Wyprodukowany po 1995 roku	Wyposażony w silnik spełniający wymogi norm ekologicznych Euro 1, 2, 3 oraz wyprodukowany po 1995 r.
1	Samochody ciężarowe	od 3,5 do 5,5 tony włą.	420,00	420,00	368,00
2	Samochody ciężarowe	pow. 5,5 do 9 ton włą.	431,00	431,00	378,00
3	Samochody ciężarowe	pow. 9 ton i pon. 12 ton	441,00	441,00	389,00
4	Ciągniki siodłowe	od 3,5 t i pon. 12 ton	473,00	473,00	420,00
5	Ciągniki balastowe	od 3,5 t i pon. 12 ton	578,00	578,00	525,00
6	Przyczepy i naczepy	od 7 ton i pon. 12 ton	105,00	105,00	95,00
7	Autobusy	od 10 do 15 miejsc	525,00	525,00	473,00
8	Autobusy	od 16 do 29 miejsc	840,00	840,00	788,00
9	Autobusy	30 miejsc i więcej	1.260,00	1.260,00	1.208,00

**3747****UCHWAŁA RADY GMINY KROTOSZYCE**

z dnia 15 listopada 2004 r.

**w sprawie opłat administracyjnych**

Na podstawie art. 18 ust. 2 pkt 8 w związku z art. 42 ustawy z dnia 8 marca 1990 r. o samorządzie gminnym (Dz. U. z 2001 r. Nr 23, poz. 220, Nr 62, poz. 558, Nr 113, poz. 984, Nr 153, poz. 1271, Nr 214, poz. 1806; z 2003 r. Nr 80, poz. 717, Nr 162, poz. 1568; z 2004 r. Nr 102, poz. 1055, Nr 116, poz. 1203) oraz art. 18 i 19 pkt 1 ustawy z dnia 12 stycznia 1991 r. o podatkach i opłatach lokalnych (Dz. U. z 2002 r. Nr 9, poz. 84, Nr 200, poz. 1683; z 2003 r. Nr 96, poz. 874, Nr 110, poz. 1039, Nr 188, poz. 1840, Nr 200, poz. 1953, Nr 203, poz. 1966; z 2004 r. Nr 92, poz. 880 i 884, Nr 96, poz. 959, Nr 123, poz. 1291) Rada Gminy Krotoszyce uchwala, co następuje:

**§ 1**

Wprowadza się opłatę administracyjną za czynności urzędowe związane:

- 1) z wypisem z planu zagospodarowania przestrzennego gminy lub studium uwarunkowań i kierunków zagospodarowania przestrzennego gminy **20 zł**,
- 2) z wyrysem z planu zagospodarowania przestrzennego gminy lub studium uwarunkowań i kierunków zagospodarowania przestrzennego gminy **20 zł**.

**§ 2**

Opłatę administracyjną pobiera się przed wydaniem dokumentów wymienionych w § 1, która płatna jest na konto bankowe Urzędu Gminy Krotoszyce.

**§ 3**

Wykonanie uchwały powierza się Wójtowi Gminy Krotoszyce.

**§ 4**

Traci moc uchwała nr XV/91/2000 Rady Gminy Krotoszyce z dnia 27 marca 2000 r. w sprawie opłat administracyjnych.

**§ 5**

Uchwała wchodzi w życie po upływie 14 dni od dnia ogłoszenia w Dzienniku Urzędowym Województwa Dolnośląskiego.

**PRZEWODNICĄCY RADY****ZBIGNIEW KĄDZIOLKA****3748****UCHWAŁA RADY GMINY DZIADOWA KŁODA**

z dnia 16 listopada 2004 r.

**w sprawie ceny żyta dla celów podatkowych**

Na podstawie art. 18 ust. 2 pkt 8 ustawy z dnia 8 marca 1990 r. o samorządzie gminnym (tekst jednolity z 2001 r. Dz. U. Nr 142, poz. 1591 z późn. zm.) oraz art. 6 ust. 3 ustawy z dnia 15 listopada 1984 r. o podatku rolnym (tekst jedn. z 1993 r. Dz. U. Nr 94, poz. 431 z późn. zm.) Rada Gminy uchwala, co następuje:

## § 1

Obniża się średnią cenę skupu żyta ogłoszoną w komunikacie Prezesa GUS z dnia 15 października 2004 r. (M. P. Nr 43, poz. 765) z kwoty 37,67 zł do kwoty 36,00 zł za 1 kwintal.

## § 2

Ustalona w § 1 cena żyta stanowi podstawę obliczania podatku rolnego na obszarze gminy Dziadowa Kłoda w 2005 r.

## § 3

Traci moc uchwała nr XI/61/03 Rady Gminy Dziadowa Kłoda z dnia 28 listopada 2003 r. w sprawie ceny żyta dla celów podatkowych.

## § 4

Wykonanie uchwały powierza się Wójtowi Gminy Dziadowa Kłoda.

## § 5

Uchwała wchodzi w życie po upływie 14 dni od daty ogłoszenia w Dzienniku Urzędowym Województwa Dolnośląskiego.

PRZEWODNICZĄCY  
RADY GMINY

EUGENIUSZ WIECZOREK

## 3749

## UCHWAŁA RADY GMINY DZIADOWA KŁODA

z dnia 16 listopada 2004 r.

## w sprawie wysokości stawek podatku od nieruchomości na rok 2005

Na podstawie art. 18 ust. 2 pkt 8 ustawy z dnia 8 marca 1990 r. o samorządzie gminnym (tekst jednolity z 2001 r. Dz. U. Nr 142, poz. 1591 z późn. zm.) w związku z art. 5 ust. 1 ustawy z dnia 12 stycznia 1991 r. o podatkach i opłatach lokalnych (niniejsza ustawa dokonuje w zakresie swojej regulacji wdrożenia następujących dyrektyw Wspólnot Europejskich: 1) dyrektyw 92/106/EWG z dnia 7 grudnia 1992 r. w sprawie ustanowienia wspólnych zasad dla niektórych typów transportu kombinowanego towarów między państwami członkowskimi (Dz. Urz. WE L 368 z 17.12.1992 r.), 2) dyrektywy 1999/62/WE z dnia 17 czerwca 1999 r. w sprawie pobierania opłat za użytkowanie niektórych typów infrastruktury przez pojazdy ciężarowe (Dz. Urz. WE L 187 z 20.07.1999 r.). Dane dotyczące ogłoszenia aktów prawa Unii Europejskiej, zamieszczone w niniejszej ustawie – z dniem uzyskania przez Rzeczpospolitą Polską członkostwa w Unii Europejskiej – wydanie specjalne; tekst jedn. z 2002 r. Dz. U. Nr 9, poz. 84 z późn. zm.) i obwieszczenia Ministra Finansów z dnia 26 października 2004 r. w sprawie wysokości górnych granic stawek kwotowych w podatkach i opłatach lokalnych (Monitor Polski Nr 46, poz. 794) Rada Gminy uchwała, co następuje:

## § 1

Stawki podatku od nieruchomości wynoszą:

## 1. Od gruntów:

- a) związanych z prowadzeniem działalności gospodarczej, bez względu na sposób zakwalifikowania w ewidencji gruntów i budynków od 1 m<sup>2</sup> powierzchni – 0,55 zł
- b) pod jeziorami, zajętych na zbiorniki wodne retencyjne lub elektrowni wodnych od 1 ha powierzchni – 2,16 zł
- c) pozostałych, w tym zajętych na prowadzenie odpłatnej statutowej działalności pożytku publicznego przez organizacje pożytku publicznego od 1 m<sup>2</sup> powierzchni – 0,10 zł

## 2. Od budynków lub ich części:

- a) mieszkalnych od 1 m<sup>2</sup> powierzchni użytkowej – 0,47 zł

- b) związanych z prowadzeniem działalności gospodarczej oraz od budynków mieszkalnych lub ich części zajętych na prowadzenie działalności gospodarczej od 1 m<sup>2</sup> powierzchni użytkowej – 15,62 zł
- c) zajętych na prowadzenie działalności gospodarczej w zakresie obrotu kwalifikowanym materiałem siewnym od 1 m<sup>2</sup> powierzchni użytkowej – 8,37 zł
- d) zajętych na prowadzenie działalności gospodarczej w zakresie udzielania świadczeń zdrowotnych od 1 m<sup>2</sup> powierzchni użytkowej – 3,61 zł
- e) pozostałych, w tym zajętych na prowadzenie odpłatnej statutowej działalności pożytku publicznego przez organizacje pożytku publicznego od 1 m<sup>2</sup> powierzchni użytkowej – 3,87 zł

3. Od budowli – 2% ich wartości określonej na podstawie art. 4 ust. 1 pkt 3 i ust. 3–7.

§ 4

§ 2

Traci moc uchwała nr XI/62/03 Rady Gminy Dziadowa Kłoda z dnia 28 listopada 2003 r. w sprawie podatku od nieruchomości na rok 2004.

Uchwała wchodzi w życie po upływie 14 dni od daty ogłoszenia w Dzienniku Urzędowym Województwa Dolnośląskiego.

§ 3

Wykonanie uchwały powierza się Wójtowi Gminy Dziadowa Kłoda.

PRZEWODNICZĄCY  
RADY GMINY

*EUGENIUSZ WIECZOREK*

### 3750

#### UCHWAŁA RADY GMINY DZIADOWA KŁODA

z dnia 16 listopada 2004 r.

#### w sprawie podatku od środków transportowych na rok 2005

Na podstawie art. 18 ust. 2 pkt 8 ustawy z dnia 8 marca 1990 r. o samorządzie gminnym (tekst jednolity z 2001 r. Dz. U. Nr 142, poz. 1591 z późn. zm.) oraz art. 10 ustawy z dnia 12 stycznia 1991 r. o podatkach i opłatach lokalnych (niniejsza ustawa dokonuje w zakresie swojej regulacji wdrożenia następujących dyrektyw Wspólnot Europejskich: 1) dyrektyw 92/106/EWG z dnia 7 grudnia 1992 r. w sprawie ustanowienia wspólnych zasad dla niektórych typów transportu kombinowanego towarów między państwami członkowskimi (Dz. Urz. WE L 368 z 17.12.1992 r.), 2) dyrektywy 1999/62/WE z dnia 17 czerwca 1999 r. w sprawie pobierania opłat za użytkowanie niektórych typów infrastruktury przez pojazdy ciężarowe (Dz. Urz. WE L 187 z 20.07.1999 r.). Dane dotyczące ogłoszenia aktów prawa Unii Europejskiej, zamieszczone w niniejszej ustawie – z dniem uzyskania przez Rzeczpospolitą Polską członkostwa w Unii Europejskiej – wydanie specjalne; (tekst jedn. z 2002 r. Dz. U. Nr 9, poz. 84 z późn. zm.), obwieszczenia Ministra Finansów: z dnia 26 października 2004 r. w sprawie wysokości górnych granic stawek kwotowych w podatkach i opłatach lokalnych (Monitor Polski Nr 46, poz. 794) i z dnia 8 października 2004 r. w sprawie stawek podatku od środków transportowych obowiązujących w 2005 r. (Monitor Polski Nr 43, poz. 753) Rada Gminy uchwala, co następuje:

§ 1

Określa się roczne stawki podatku od środków transportowych od jednego środka transportowego w wysokości:

1. Samochody ciężarowe o dopuszczalnej masie całkowitej od 3,5 ton i poniżej 12 ton:	Rok produkcji nie mniejszy niż 2000	Rok produkcji mniejszy niż 2000
	a) od 3,5 tony do 5,5 tony włącznie	416
b) powyżej 5,5 tony do 9 ton włącznie	624	728
c) powyżej 9 ton do poniżej 12 ton	810	832

2. Samochody ciężarowe o dopuszczalnej masie całkowitej pojazdu równej lub wyższej niż 12 ton:			
Liczba osi i dopuszczalna masa całkowita (w tonach)			
nie mniej niż	mniej niż	Oś jezdna (osie jezdne) z zawieszeniem pneumatycznym lub zawieszeniem uznanym za równoważne	inny system zawieszenia osi jezdnych
Dwie osie			
a) 12	14	240	468
b) 14	15	468	676
c) 15		625	1456
Trzy osie			
d) 12	17	260	312
e) 17	19	312	572
f) 19	21	572	728
g) 21	23	728	1144
h) 23	25	1092	1768
i) 25		1144	1768
Cztery osie i więcej			
j) 12	25	728	750
k) 25	27	780	1250
l) 27	29	1144	1872
ł) 29	31	1768	2452,80
m) 31		1768	2452,80

3. Ciągniki siodłowe lub balastowe przystosowane do używania łącznie z naczepą lub przyczepą o dopuszczalnej masie całkowitej zespołu pojazdów od 3,5 tony do poniżej 12 ton:		
	Rok produkcji nie mniejszy niż 2000	Rok produkcji mniejszy niż 2000
Od 3,5 tony do 12 ton	1040	1144

4. Ciągniki siodłowe lub balastowe przystosowane do używania łącznie z naczepą lub przyczepą o dopuszczalnej masie całkowitej zespołu pojazdów równej lub wyższej niż 12 ton:			
Liczba osi i dopuszczalna masa całkowita zespołu pojazdów: ciągnik siodłowy + naczepa, ciągnik balastowy + przyczepa (w tonach)			
nie mniej niż	mniej niż	Oś jezdna (osie jezdne) z zawieszeniem pneumatycznym lub zawieszeniem uznanym za równoważne	inny system zawieszenia osi jezdnych
Dwie osie			
a) 12	25	280	624
b) 25	31	625	1144
c) 31		1560	1937,76
Trzy osie			
d) 12	40	1300	1820
e) 40		1872	2548,65

5. Przyczepy i naczepy, które łącznie z pojazdem silnikowym posiadają dopuszczalną masę całkowitą od 7 ton i poniżej 12 ton, z wyjątkiem wyłącznie związanych z działalnością rolniczą prowadzoną przez podatnika podatku rolnego:		
	Rok produkcji nie mniejszy niż 2000	Rok produkcji mniejszy niż 2000
Od 7 ton i poniżej 12 ton	728	832



6. Przyczepy i naczepy, które łącznie z pojazdem silnikowym posiadają dopuszczalną masę całkowitą równą lub wyższą niż 12 ton, z wyjątkiem wyłącznie związanych z działalnością rolniczą prowadzoną przez podatnika podatku rolnego:

Liczba osi i dopuszczalna masa całkowita zespołu poj.: naczepa / przyczepa + pojazd silnikowy (w tonach)			
nie mniej niż	mniej niż	Oś jezdna (osie jezdne) z zawieszeniem pneumatycznym lub zawieszeniem uznanym za równoważne	inny system zawieszenia osi jezdnych
oś			
a) 12	25	188	364
b) 25		333	676
Dwie osie			
c) 12	28	229	364
d) 28	33	645	936
e) 33	38	884	1404
f) 38		1196	1820
Trzy osie			
g) 12	38	708	988
h) 38		998	1352

7. Autobusy o liczbie miejsc do siedzenia:	Rok produkcji nie mniejszy niż 2000	Rok produkcji mniejszy niż 2000
a) mniejszej niż 30 miejsc	1248	1352
b) równej lub wyższej niż 30 miejsc	1560	1664

## § 2

Zwalnia się z podatku od środków transportowych pojazdy znajdujące się w użytkowaniu jednostek Ochotniczych Straży Pożarnych.

## § 3

Traci moc uchwała nr XI/64/03 Rady Gminy Dziadowa Kłoda z dnia 28 listopada 2003 r. w sprawie podatku od środków transportowych.

## § 4

Wykonanie uchwały powierza się Wójtowi Gminy Dziadowa Kłoda.

## § 5

Uchwała wchodzi w życie po upływie 14 dni od ogłoszenia w Dzienniku Urzędowym Województwa Dolnośląskiego.

PRZEWODNICZĄCY  
RADY GMINY

*EUGENIUSZ WIECZOREK*

**3751****UCHWAŁA RADY GMINY DZIADOWA KŁODA**

z dnia 16 listopada 2004 r.

**w sprawie podatku od posiadania psów na rok 2005**

Na podstawie art. 18 ust. 2 pkt 8 ustawy z dnia 8 marca 1990 r. o samorządzie gminnym (tekst jednolity z 2001 r. Dz. U. Nr 142, poz. 1591 z późn. zm.) w związku z art. 14 ustawy z dnia 12 stycznia 1991 r. o podatkach i opłatach lokalnych (niniejsza ustawa dokonuje w zakresie swojej regulacji wdrożenia następujących dyrektyw Wspólnot Europejskich: 1) dyrektywy 92/106/EWG z dnia 7 grudnia 1992 r. w sprawie ustanowienia wspólnych zasad dla niektórych typów transportu kombinowanego towarów między państwami członkowskimi (Dz. Urz. WE L 368 z 17.12.1992 r.), 2) dyrektywy 1999/62/WE z dnia 17 czerwca 1999 r. w sprawie pobierania opłat za użytkowanie niektórych typów infrastruktury przez pojazdy ciężarowe (Dz. Urz. WE L 187 z 20.07.1999 r.). Dane dotyczące ogłoszenia aktów prawa Unii Europejskiej, zamieszczone w niniejszej ustawie – z dniem uzyskania przez Rzeczpospolitą Polską członkostwa w Unii Europejskiej – wydanie specjalne; tekst jedn. z 2002 r. Dz. U. Nr 9, poz. 84 z późn. zm.) i obwieszczenia Ministra Finansów z dnia 26 października 2004 r. w sprawie wysokości górnych granic stawek kwotowych w podatkach i opłatach lokalnych (Monitor Polski Nr 46, poz. 794) Rada Gminy uchwała, co następuje:

## § 1

Uchwała określa wysokość podatku od posiadania psów, termin płatności podatku i sposób jego poboru oraz ulgi od tego podatku na obszarze gminy Dziadowa Kłoda.

## § 2

Obowiązek podatkowy ciąży na osobach fizycznych posiadających psy.

## § 3

Wysokość podatku uzależniona jest od ilości posiadanych psów i wynosi:

1. dla właścicieli gospodarstw rolnych:
  - a) od trzeciego psa – 32 zł
  - b) od każdego następnego psa – 36 zł
2. dla pozostałych posiadaczy psów:
  - a) od pierwszego psa – 32 zł
  - b) od każdego następnego psa – 36 zł

## § 4

Podatek pobiera się w połowie jego wysokości ustalonej w § 3 jeżeli osoba fizyczna weszła w posiadanie psa po 30 czerwca roku podatkowego.

## § 5

Podatek płatny jest bez wezwania w terminie do 31 marca roku podatkowego, za który uiszcza się podatek, lub w ciągu jednego miesiąca od daty wejścia w posiadanie psa.

## § 6

Inkasa dokonują sołtysi poszczególnych wsi. Prowizję za inkaso ustala się w wysokości 20%.

## § 7

Traci moc uchwała nr XI/65/03 Rady Gminy Dziadowa Kłoda z dnia 28 listopada 2003 r. w sprawie podatku od posiadania psów w roku 2004.

## § 8

Wykonanie uchwały powierza się Wójtowi Gminy Dziadowa Kłoda.

## § 9

Uchwała wchodzi w życie po upływie 14 dni od daty ogłoszenia w Dzienniku Urzędowym Województwa Dolnośląskiego.

PRZEWODNICZĄCY  
RADY GMINY

*EUGENIUSZ WIECZOREK*

**3752****UCHWAŁA RADY GMINY DZIADOWA KŁODA**

z dnia 16 listopada 2004 r.

**w sprawie opłaty targowej na terenie gminy na rok 2005**

Na podstawie art. 18 ust. 2 pkt 8 ustawy z dnia 8 marca 1990 r. o samorządzie gminnym (tekst jednolity z 2001 r. Dz. U. Nr 142, poz. 1591 z późn. zm.), art. 19 pkt 1 lit. a) i pkt 2 ustawy z dnia 12 stycznia 1991 r. o podatku i opłatach lokalnych (niniejsza ustawa dokonuje w zakresie swojej regulacji wdrożenia następujących dyrektyw Wspólnot Europejskich: 1) dyrektywy 92/106/EWG z dnia 7 grudnia 1992 r. w sprawie ustanowienia wspólnych zasad dla niektórych typów transportu kombinowanego towarów między państwami członkowskimi (Dz. Urz. WE L 368 z 17.12.1992 r.), 2) dyrektywy 1999/62/WE z dnia 17 czerwca 1999 r. w sprawie pobierania opłat za użytkowanie niektórych typów infrastruktury przez pojazdy ciężarowe (Dz. Urz. WE L 187 z 20.07.1999 r.). Dane dotyczące ogłoszenia aktów prawa Unii Europejskiej, zamieszczone w niniejszej ustawie – z dniem uzyskania przez Rzeczpospolitą Polską członkostwa w Unii Europejskiej – wydanie specjalne; tekst jedn. z 2002 r. Dz. U. Nr 9, poz. 84 z późn. zm.) i obwieszczenia Ministra Finansów z dnia 26 października 2004 r. w sprawie wysokości górnych granic stawek kwotowych w podatkach i opłatach lokalnych (Monitor Polski Nr 46, poz. 794) Rada Gminy uchwała, co następuje:

**§ 1**

1. Ustala się wysokość opłaty targowej na rok 2005 w wysokości 7 zł dziennie.
2. Stawka opłaty targowej obowiązuje przy sprzedaży we wszystkich formach ich prowadzenia.

**§ 2**

1. Inkasentami opłaty targowej są sołtysi wsi.
2. Ustala się termin rozliczenia inkasenta z pobranej opłaty targowej do 10 dnia każdego miesiąca.
3. Za inkaso opłaty inkasent otrzymuje prowizję w wysokości 20% pobranej opłaty targowej.

**§ 3**

Traci moc uchwała nr XI/66/03 Rady Gminy Dziadowa Kłoda z dnia 28 listopada 2003 r. w sprawie opłaty targowej na terenie gminy na rok 2004.

**§ 4**

Wykonanie uchwały powierza się Wójtowi Gminy Dziadowa Kłoda.

**§ 5**

Uchwała wchodzi w życie po upływie 14 dni od daty ogłoszenia w Dzienniku Urzędowym Województwa Dolnośląskiego.

**PRZEWODNICZĄCY  
RADY GMINY**

*EUGENIUSZ WIECZOREK*

**3753****UCHWAŁA RADY GMINY DZIADOWA KŁODA**

z dnia 16 listopada 2004 r.

**w sprawie ceny sprzedaży drewna dla celów podatkowych**

Na podstawie art. 18 ust. 2 pkt 8 ustawy z dnia 8 marca 1990 r. o samorządzie gminnym (tekst jednolity z 2001 r. Dz. U. Nr 142, poz. 1591 z późn. zm.) oraz art. 4 ustawy z dnia 30 października 2002 r. o podatku leśnym (Dz. U. Nr 200, poz. 1682 z późn. zm.) Rada Gminy uchwała, co następuje:

## § 1

Przyjmuje się średnią cenę sprzedaży drewna ogłoszoną w komunikacie Prezesa GUS z dnia 20 października 2004 r. (M. P. Nr 44, poz. 781) w kwocie 120,40 zł za 1 m<sup>3</sup> jako podstawę do naliczenia podatku leśnego na obszarze gminy Dziadowa Kłoda w 2005 r.

## § 2

Traci moc uchwała nr XI/67/03 Rady Gminy Dziadowa Kłoda z dnia 28 listopada 2003 r. w sprawie ceny sprzedaży drewna dla celów podatkowych.

## § 3

Wykonanie uchwały powierza się Wójtowi Gminy Dziadowa Kłoda.

## § 4

Uchwała wchodzi w życie po upływie 14 dni od daty ogłoszenia w Dzienniku Urzędowym Województwa Dolnośląskiego.

PRZEWODNICZĄCY  
RADY GMINY

EUGENIUSZ WIECZOREK

## 3754

## UCHWAŁA RADY GMINY W GRĘBOCICACH

z dnia 16 listopada 2004 r.

## w sprawie stawek podatku od środków transportowych

Na podstawie art. 18 ust. 2 pkt 8 ustawy z dnia 8 marca 1990 r. o samorządzie gminnym (Dz. U. z 2001 r. Nr 142, poz. 1591 z późn. zm.) oraz art. 10 ust. 1, 2, 3 i art. 12 ust. 4 ustawy z dnia 12 stycznia 1991 r. o podatkach i opłatach lokalnych (t.j. Dz. U. z 2002 r. Nr 9, poz. 84 z późn. zm.) Rada Gminy w Grębolicach uchwala, co następuje:

## § 1

Określa się roczne stawki podatku od środków transportowych, od jednego środka transportowego przy uwzględnieniu: rodzaju środka transportowego, dopuszczalnej masy całkowitej poniżej 12 ton, nacisku na siodło ciągnika oraz liczby miejsc do siedzenia:

1. Od samochodów ciężarowych o dopuszczalnej masie całkowitej od 3,5 tony i poniżej 12 ton:
  - a) od 3,5 tony do 5,5 tony włącznie **620,00 zł**
  - b) powyżej 5,5 tony do 9 ton włącznie **983,00 zł**
  - c) powyżej 9 ton i poniżej 12 ton **1.241,00 zł**
2. Od ciągników siodłowych i balastowych przystosowanych do używania łącznie z naczepą lub przyczepą o dopuszczalnej masie całkowitej zespołu pojazdów od 3,5 tony i poniżej 12 ton:
  - a) ciągniki siodłowe
    - o nacisku na siodło ciągnika do 5 ton **1.326,00 zł**
    - o nacisku na siodło ciągnika 5 ton i wyższym **1.447,00 zł**
  - b) ciągniki balastowe **1.447,00 zł**
3. Od przyczep i naczep, które łącznie z pojazdem silnikowym posiadają dopuszczalną masę całkowitą od 7 ton i poniżej 12 ton z wyjątkiem związanych wyłącznie z działalnością rolniczą prowadzoną przez podatnika podatku rolnego **1.224,00 zł**
4. Od autobusów w zależności od liczby miejsc do siedzenia:

- |                       |                    |
|-----------------------|--------------------|
| a) od 10 do 15 miejsc | <b>1.220,00 zł</b> |
| b) od 16 do 29 miejsc | <b>1.420,00 zł</b> |
| c) 30 miejsc i więcej | <b>1.734,00 zł</b> |

## § 2

Określa się roczne stawki podatku od środków transportowych, od jednego środka transportowego o dopuszczalnej masie całkowitej równej lub wyższej niż 12 ton:

1. Od samochodów ciężarowych w wysokości określonej w załączniku nr 1 do uchwały.
2. Od ciągników siodłowych i balastowych przystosowanych do używania łącznie z naczepą lub przyczepą o dopuszczalnej masie całkowitej zespołu pojazdów w wysokości określonej w załączniku nr 2 do uchwały.
3. Od przyczep i naczep, które łącznie z pojazdem silnikowym, z wyjątkiem związanych wyłącznie z działalnością rolniczą prowadzoną przez podatnika podatku rolnego w wysokości określonej w załączniku nr 3 do uchwały.

## § 3

Określa się roczne stawki podatku od środków transportowych, od jednego środka transportowego przy uwzględnieniu: rodzaju środka transportowego, dopuszczalnej masy całkowitej, wpływu na środowisko naturalne, roku produkcji pojazdu. Wysokość stawek określa załącznik nr 4 do uchwały.

## § 4

Zwalnia się z podatku od środków transportowych autobusy przeznaczone do przewozów szkolnych.

## § 5

Wykonanie uchwały powierza się Wójtowi Gminy.

## § 6

Uchwała wchodzi w życie po upływie 14 dni od ogłoszenia w Dzienniku Urzędowym Województwa Dolnośląskiego z mocą obowiązującą od 1 stycznia 2005 r. i podlega ogłoszeniu na tablicach ogłoszeń Urzędu Gminy w Grębolicach i wszystkich miejscowościach w gminie.

PRZEWODNICZĄCY  
RADY GMINY

JAN LASZCZOWSKI

Załącznik nr 1 do uchwały Rady  
Gminy w Grębolicach z dnia  
16 listopada 2004 r. (poz. 3754)

**STAWKI PODATKU OD SAMOCHODÓW CIĘŻAROWYCH O DOPUSZCZALNEJ  
MASIE CAŁKOWITEJ RÓWNEJ LUB WYŻSZEJ NIŻ 12 TON**

Liczba osi i dopuszczalna masa całkowita (w tonach)		Stawka podatku (w złotych)	
Nie mniej niż	Mniej niż	Oś jezdna (osie jezdne) z zawieszeniem pneumatycznym lub zawieszeniem uznanym za równoważne	Inne systemy zawieszenia osi jezdnych
<b>DWIE OSIE</b>			
12	13	1.100	1.300
13	14	1.200	1.400
14	15	1.300	1.500
15		1.400	1.600
<b>TRZY OSIE</b>			
12	17	1.200	1.400
17	19	1.300	1.500
19	21	1.400	1.600
21	23	1.500	1.700
23	25	1.600	1.800
25		1.700	1.900
<b>CZTERY OSIE I WIĘCEJ</b>			
12	25	1.400	1.600
25	27	1.600	1.800
27	29	1.700	1.900
29	31	1.900	2.452,80
31		2.100	2.452,80

Załącznik nr 2 do uchwały Rady  
Gminy w Grębolicach z dnia  
16 listopada 2004 r. (poz. 3754)

**STAWKI PODATKU OD CIĄGNIKÓW SIODŁOWYCH I CIĄGNIKÓW BALASTOWYCH  
PRZYSTOSOWANYCH DO UŻYWANIA ŁĄCZNIE Z NACZEPĄ LUB PRZYCZEPĄ O DOPUSZCZALNEJ  
MASIE CAŁKOWITEJ ZESPOŁU POJAZDÓW RÓWNEJ LUB WYŻSZEJ NIŻ 12 TON**

Liczba osi i dopuszczalna masa całkowita zespołu pojazdów: ciągnik siodłowy – naczepa, ciągnik balastowy – przyczepa (t)		Stawka podatku (w złotych)	
Nie mniej niż	Mniej niż	Oś jezdna (osie jezdne) z zawieszeniem pneumatycznym lub zawieszeniem uznanym za równoważne	Inne systemy zawieszenia osi jezdnych
<b>DWIE OSIE</b>			
12	18	1.300	1.400
18	25	1.400	1.500
25	31	1.500	1.600
31		1.600	1.937,76
<b>TRZY OSIE</b>			
12	40	1.700	1.800
40		1.723	2.548,65

Załącznik nr 3 do uchwały Rady  
Gminy w Grębolicach z dnia  
16 listopada 2004 r. (poz. 3754)

**STAWKI PODATKU OD PRZYCZEP I NACZEP,  
KTÓRE ŁĄCZNIE Z POJAZDEM SILNIKOWYM  
POSIADAJĄ DOPUSZCZALNĄ MASĘ CAŁKOWITĄ  
RÓWNĄ LUB WYŻSZĄ NIŻ 12 TON**

Liczba osi i dopuszczalna masa całkowita zespołu pojazdów: poj. naczepa/przyczepa – pojazd silnikowy (w tonach)		Stawka podatku (w złotych)	
Nie mniej niż	Mniej niż	Oś jezdna (osie jezdne) z zawieszeniem pneumatycznym lub zawieszeniem uznanym za równoważne	Inne systemy zawieszenia osi jezdnych
<b>JEDNA OŚ</b>			
12	18	1.000	1.100
18	25	1.050	1.150
25		1.100	1.200
<b>DWIE OSIE</b>			
12	28	1.050	1.150
28	33	1.100	1.200
33	38	1.200	1.300
38		1.600	1.700
<b>TRZY OSIE</b>			
12	38	1.400	1.400
38		1.700	1.800

Załącznik nr 4 do uchwały Rady  
 Gminy w Grębolicach z dnia  
 16 listopada 2004 r. (poz. 3754)

**ROCZNE STAWKI PODATKU OD ŚRODKÓW TRANSPORTOWYCH  
 OD JEDNEGO ŚRODKA TRANSPORTOWEGO PRZY UWZGLĘDNIENIU:  
 RODZAJU ŚRODKA TRANSPORTOWEGO, DOPUSZCZALNEJ MASY CAŁKOWITEJ,  
 WPŁYWU NA ŚRODOWISKO NATURALNE, ROKU PRODUKCJI ŚRODKA TRANSPORTOWEGO  
 (w zł)**

Lp.	Rodzaj środka transportowego	Dopuszczalna masa całkowita środka transportowego lub liczba miejsc siedzących	Wyposażony w silnik spełniający wymogi norm ekologicznych Euro 1, 2, 3	Wyprodukowany po 1995 roku	Wyposażony w silnik spełniający wymogi norm ekologicznych Euro 1, 2, 3 oraz wyprodukowany po 1995 r.
1.	Samochody ciężarowe	od 3,5 t do 5,5 tony włą.	500,00	500,00	400,00
2.	Samochody ciężarowe	pow. 5,5 t do 9 ton włą.	700,00	700,00	600,00
3.	Samochody ciężarowe	pow. 9 ton i pon. 12 ton	900,00	900,00	800,00
4.	Ciągniki siodłowe	od 3,5 t i pon. 12 ton	1.100,00	1.100,00	1.000,00
5.	Ciągniki balastowe	od 3,5 t i pon. 12 ton	1.300,00	1.300,00	1.200,00
6.	Przyczepy i naczepy	od 7 ton i pon. 12 ton	900,00	900,00	800,00
7.	Autobusy	od 10 do 15 miejsc	1.000,00	1.000,00	900,00
8.	Autobusy	od 16 do 29 miejsc	1.200,00	1.200,00	1.100,00
9.	Autobusy	30 miejsc i więcej	1.400,00	1.400,00	1.300,00

### 3755

#### UCHWAŁA RADY GMINY W GRĘBOLICACH

z dnia 16 listopada 2004 r.

#### w sprawie stawek podatku od nieruchomości

Na podstawie art. 18 ust. 2 pkt 8 ustawy z dnia 8 marca 1990 r. o samorządzie gminnym (Dz. U. z 2001 r. Nr 142, poz. 1591 z późn. zm.) oraz art. 5 ust. 1, art. 7 ust. 3 ustawy z dnia 12 stycznia 1991 r. o podatkach i opłatach lokalnych (t.j. Dz. U. z 2002 r. Nr 9, poz. 84 z późn. zm.) Rada Gminy w Grębolicach uchwala, co następuje:

#### § 1

Ustala się następujące stawki podatku od nieruchomości na rok 2005 na terenie gminy Grębolicze:

1. od gruntów:

- a) związanych z prowadzeniem działalności gospodarczej bez względu na sposób zakwalifikowania w ewidencji gruntów i budynków – **0,66 zł od 1 m<sup>2</sup> powierzchni**,
- b) pod jeziorami, zajętych na zbiorniki wodne retencyjne lub elektrowni wodnych – **3,52 zł od 1 ha powierzchni**,
- c) pozostałych, w tym zajętych na prowadzenie odpłatnej statutowej działalności pożytku publicznego przez organizacje pożytku publicznego – **0,12 zł od 1 m<sup>2</sup> powierzchni**.

2. od budynków lub ich części:

- a) mieszkalnych – **0,47 zł od 1 m<sup>2</sup> powierzchni użytkowej**,
- b) związanych z prowadzeniem działalności gospodarczej oraz budynków mieszkalnych lub ich części zajętych na prowadzenie działalności gospodarczej – **16,00 zł od 1 m<sup>2</sup> powierzchni użytkowej**,
- c) zajętych na prowadzenie działalności gospodarczej w zakresie obrotu kwalifikowanym materiałem siewnym – **7,21 zł od 1 m<sup>2</sup> powierzchni użytkowej**,
- d) zajętych na prowadzenie działalności gospodarczej w zakresie udzielania świadczeń zdrowotnych – **3,51 zł od 1 m<sup>2</sup> powierzchni użytkowej**,

- e) pozostałych, w tym zajętych na prowadzenie odpłatnej statutowej działalności pożytku publicznego przez organizacje pożytku publicznego – **3,51 zł od 1 m<sup>2</sup> powierzchni użytkowej.**
3. od budowli:
- 1% ich wartości określonej na podstawie art. 4 ust. 1 pkt 3 i ust. 3–7 ustawy o podatkach i opłatach lokalnych dla sieci gazowych średniego ciśnienia wybudowanych w latach 2004–2005,
  - 2% ich wartości określonej na podstawie art. 4 ust. 1 pkt 3 i ust. 3–7 ustawy o podatkach i opłatach lokalnych dla pozostałych.

## § 2

1. Zwalnia się z podatku od nieruchomości budynki, budowle i grunty mienia komunalnego zajęte na potrzeby gminy służące wykonywaniu jej zadań związanych z:
- działalnością sportową i rekreacyjną,
  - ochroną przeciwpożarową,
  - działalnością kulturalną,
  - pomocą społeczną,
  - gospodarką odpadami,
  - oczyszczaniem ścieków, zaopatrzeniem w wodę,
  - pochówkiem zmarłych.

2. Zwalnia się od podatku od nieruchomości budynki gospodarcze lub ich części, które zostały odłączone od gospodarstw rolnych przekazanych na rzecz Skarbu Państwa w zamian za emeryturę lub rentę pod warunkiem, że nie będą służyły do prowadzenia działalności gospodarczej, rolniczej lub leśnej.

## § 3

Wykonanie uchwały powierza się Wójtowi Gminy Grębocice.

## § 4

Uchwała wchodzi w życie po upływie 14 dni od ogłoszenia w Dzienniku Urzędowym Województwa Dolnośląskiego z mocą obowiązującą od 1 stycznia 2005 r. i podlega ogłoszeniu na tablicach ogłoszeń Urzędu Gminy w Grębocicach i wszystkich miejscowościach w gminie.

PRZEWODNICZĄCY  
RADY GMINY

JAN LASZCZOWSKI

**3756****UCHWAŁA RADY GMINY W GRĘBOCICACH**

z dnia 16 listopada 2004 r.

**w sprawie ustalenia wysokości stawek podatku od posiadania psów, zasad ustalania i poboru oraz terminów płatności tego podatku**

Na podstawie art. 18 ust. 2 pkt 8 ustawy z dnia 8 marca 1990 r. o samorządzie gminnym (Dz. U. z 2001 r. Nr 142, poz. 1591 z późn. zm.) oraz art. 14 ust. 1, 2, 3 i 4 ustawy z dnia 12 stycznia 1991 r. o podatkach i opłatach lokalnych (t.j. Dz. U. z 2002 r. Nr 9, poz. 84 z późn. zm.) Rada Gminy w Grębocicach uchwala, co następuje:

## § 1

Ustala się stawkę podatku od posiadania psów w wysokości **10,00 złotych** rocznie od każdego psa w gospodarstwie.

## § 2

Zwalnia się z podatku od posiadania psów szczenięta do 12 tygodnia życia.

## § 3

Podatek pobiera się w połowie ustalonej w § 1 wysokości, jeżeli osoba weszła w posiadanie psa po 30 czerwca roku podatkowego.

## § 4

Podatek jest płatny w terminie do 31 marca roku podatkowego bez wezwania lub w ciągu 14 dni od dnia wejścia w posiadanie psa.

## § 5

1. Zarządza się pobór podatku od posiadania psów w drodze inkasa.

2. Inkasentami podatku są sołtysi i otrzymują wynagrodzenie w wysokości 10% inkasowanych kwot.

## § 6

Wykonanie uchwały powierza się Wójtowi Gminy Grębocice.

## § 7

Uchwała wchodzi w życie po upływie 14 dni od ogłoszenia w Dzienniku Urzędowym Województwa Dolnośląskiego z mocą obowiązującą od 1 stycznia 2005 r. i podlega ogłoszeniu na tablicach ogłoszeń Urzędu Gminy w Grębocicach i wszystkich miejscowościach w gminie.

PRZEWODNICZĄCY  
RADY GMINY

JAN LASZCZOWSKI



**3757****UCHWAŁA RADY GMINY W GRĘBOCICACH**

z dnia 16 listopada 2004 r.

**w sprawie wzorów deklaracji i informacji na podatek od nieruchomości,  
rolny i leśny**

Na podstawie art. 18 ust. 2 pkt 8 ustawy z dnia 8 marca 1990 r. o samorządzie gminnym (Dz. U. z 2001 r. Nr 142, poz. 1591 ze zmianami) oraz art. 6 ust. 13 ustawy z dnia 12 stycznia 1991 r. o podatkach i opłatach lokalnych (Dz. U. z 2002 r. Nr 9, poz. 84 ze zmianami), art. 6a ust. 11 ustawy z dnia 15 listopada 1984 r. o podatku rolnym (Dz. U. z 1993 r. Nr 94, poz. 431 ze zmianami) i art. 6 ust. 9 ustawy z dnia 30 października 2002 r. o podatku leśnym (Dz. U. Nr 200, poz. 1682) Rada Gminy uchwała, co następuje:

**§ 1**

1. Ustala się do stosowania na terenie Gminy Grębocice:
  - wzory deklaracji podatkowych DR-1, DN-1, DL-1 określone w załącznikach nr 1, 2, 3 do niniejszej uchwały,
  - wzory informacji podatkowych IR-1, IR-2, IN-1, IN-2, IL-1, IL-2 określone w załącznikach nr 4, 5, 6, 7, 8, 9 do niniejszej uchwały,
  - wzór załącznika Z-1/2 do deklaracji lub informacji podatkowych określonego w załączniku nr 10 do niniejszej uchwały.

**§ 2**

Wykonanie uchwały powierza się Wójtowi Gminy Grębocice.

**§ 3**

Traci moc uchwała nr III/7/2002 Rady Gminy w Grębocicach z dnia 6 grudnia 2002 r. w sprawie wzorów deklaracji i informacji na podatek od nieruchomości, rolny i leśny.

**§ 4**

Uchwała wchodzi w życie po upływie 14 dni od ogłoszenia w Dzienniku Urzędowym Województwa Dolnośląskiego z mocą obowiązującą od 1 stycznia 2005 r. i podlega ogłoszeniu na tablicach ogłoszeń Urzędu Gminy w Grębocicach i wszystkich miejscowościach w gminie.

PRZEWODNICZĄCY  
RADY GMINY

JAN LASZCZOWSKI

1. Numer Identyfikacji Podatkowej składającego deklarację

Załącznik Nr 1  
do Uchwały Rady Gminy w Grębocicach  
Nr XXXV/164/2004 z dnia 16 listopada 2004r.

DR - 1

## DEKLARACJA NA PODATEK ROLNY

2. Rok

na

<p>Podstawa prawna: Ustawa z dnia 15 listopada 1984 r. o podatku rolnym (tekst jedn. Dz. U. z 1993 r. Nr 94, poz. 431 ze zm.)</p> <p>Składający: Formularz przeznaczony dla osób prawnych, jednostek organizacyjnych oraz spółek nie mających osobowości prawnej będących właścicielami gruntów, posiadaczami samoistnymi gruntów, użytkownikami wieczystymi gruntów, posiadaczami gruntów stanowiących własność Skarbu Państwa lub jednostki samorządu terytorialnego oraz dla osób fizycznych będących współwłaścicielami lub współposiadaczami z osobami prawnymi, bądź z innymi jednostkami organizacyjnymi nieposiadającymi osobowości prawnej lub ze spółkami nieposiadającymi osobowości prawnej.</p> <p>Termin składania: Do 15 stycznia każdego roku podatkowego; w terminie 14 dni od zaistnienia okoliczności mających wpływ na powstanie, bądź wygaśnięcie obowiązku podatkowego lub zaistnienia zdarzeń mających wpływ na wysokość podatku.</p> <p>Miejsce składania: Wójt Gminy Grębocice właściwy ze względu na miejsce położenia gruntów.</p>		
<b>A. MIEJSCE SKŁADANIA DEKLARACJI</b>		
3. Wójt Gminy Grębocice Adres : 59 - 150 Grębocice, ul Głogowska 3		
<b>B. DANE SKŁADAJĄCEGO DEKLARACJĘ</b> (niepotrzebne skreślić)		
* - dotyczy składającego deklarację niebędącego osobą fizyczną ** - dotyczy składającego deklarację będącego osobą fizyczną		
<b>B.1 DANE IDENTYFIKACYJNE</b>		
4. Rodzaj składającego deklarację (zaznaczyć właściwą kratkę)		
<input type="checkbox"/> 1. osoba fizyczna <input type="checkbox"/> 2. osoba prawna <input type="checkbox"/> 3. jednostka organizacyjna <input type="checkbox"/> 4. spółka nie mająca osobowości prawnej		
5. Rodzaj własności, posiadania (zaznaczyć właściwą kratkę)		
<input type="checkbox"/> 1. właściciel <input type="checkbox"/> 2. współwłaściciel <input type="checkbox"/> 3. posiadacz samoistny <input type="checkbox"/> 4. współposiadacz samoistny <input type="checkbox"/> 5. użytkownik wieczysty <input type="checkbox"/> 6. współużytkownik wieczysty <input type="checkbox"/> 7. posiadacz zależny (np. dzierżawca) <input type="checkbox"/> 8. współposiadacz zależny (np. dzierżawca)		
6. Nazwa pełna* / Nazwisko, pierwsze imię, drugie imię**		
7. Nazwa skrócona* / imię ojca, imię matki, data urodzenia (Uwaga! Wykazuje się tylko wówczas, gdy osobie fizycznej nie nadano numeru PESEL)**		
8. Identyfikator REGON* / Numer PESEL**		
<b>B.2 ADRES SIEDZIBY* / ADRES ZAMIESZKANIA**</b>		
9. Kraj	10. Województwo	11. Powiat
12. Gmina	13. Ulica	14. Numer domu / Numer lokalu
15. Miejscowość	16. Kod pocztowy	17. Poczta
<b>C. OKOLICZNOŚCI POWODUJĄCE KONIECZNOŚĆ ZŁOŻENIA DEKLARACJI</b>		
18. Okoliczności (zaznaczyć właściwą kratkę)		
<input type="checkbox"/> 1. deklaracja roczna <input type="checkbox"/> 2. korekta deklaracji rocznej		
<b>D. DANE IDENTYFIKACYJNE PRZEDMIOTÓW OPODATKOWANIA</b>		
19. Miejsce/a (adres/y) położenia przedmiotów opodatkowania oraz identyfikator/y działek, numer/y księgi wieczystej lub zbioru/ów dokumentów oraz nazwa sądu, w którym jest prowadzona księga wieczysta lub zbiór dokumentów (Uwaga! Wykazuje się odrębnie dla każdej nieruchomości)		
<input type="checkbox"/> tak <input type="checkbox"/> nie (Zaznaczyć właściwą kratkę w przypadku składania załącznika Z - 1/2)		

<b>E. DANE DOTYCZĄCE PRZEDMIOTÓW OPODATKOWANIA (włącznie ze zwolnionymi)</b>						
Klasy użytków wynikające z ewidencji gruntów i budynków	Powierzchnia gruntu w hektarach fizycznych Uwaga! Wykazujemy z dokładnością do 1 m. kw			Liczba hektarów przeliczeniowych	Stawka z 1 ha (przeliczeniowego lub fizycznego) w zł,gr	Wymiar podatku rolnego w zł,gr
	Ogółem	Nie podlegające przeliczeniu na hektary przeliczeniowe	Podlegające przeliczeniu na hektary przeliczeniowe			
<b>Grunty orne</b>						
<b>I</b>						
<b>II</b>						
<b>IIIa</b>						
<b>IIIb</b>						
<b>IVa</b>						
<b>IVb</b>						
<b>V</b>						
<b>VI</b>						
<b>VIz</b>						
<b>Sady</b>						
<b>I</b>						
<b>II</b>						
<b>IIIa</b>						
<b>IIIb</b>						
<b>IVa</b>						
<b>IVb</b>						
<b>V</b>						
<b>VI</b>						
<b>VIz</b>						
<b>Użytki zielone</b>						
<b>I</b>						
<b>II</b>						
<b>III</b>						
<b>IV</b>						
<b>V</b>						
<b>VI</b>						
<b>VIz</b>						
<b>Grunty rolne zabudowane</b>						
<b>I</b>						
<b>II</b>						
<b>IIIa</b>						
<b>III</b>						
<b>IIIb</b>						
<b>IVa</b>						
<b>IV</b>						
<b>IVb</b>						
<b>V</b>						
<b>VI</b>						
<b>VIz</b>						

11

	<b>Grunty pod stawami</b>						
	a) zarybione łososiem, trocią, głowacicą, palią i pstrągiem						
	b) zarybione innymi gatunkami ryb niż w poz. a)						
	c) grunty pod stawami niezarybionymi						
	<b>Rowy</b>						
	<b>Grunty zadrzewione i zakrzaczone położone na UR</b>						
	<b>I</b>						
	<b>II</b>						
	<b>IIIa</b>						
	<b>III</b>						
	<b>IIIb</b>						
	<b>IVa</b>						
	<b>IV</b>						
	<b>V</b>						
	<b>VI</b>						
	<b>VIz</b>						
	<b>Razem (bez zwolnień)</b>						

**F. INFORMACJA O PRZEDMIOTACH ZWOLNIONYCH**

(podać rodzaj, klasę i powierzchnię gruntów zwolnionych oraz przepis prawa - z jakiego tytułu występuje zwolnienie)

<b>G.</b>	<b>ULGI W PODATKU ROLNYM OD GRUNTÓW</b>	
	1. z tytułu nabycia lub objęcia w zagospodarowanie gruntów	
	2. inwestycyjne	
	3. górskie	
	4. inne	
	Razem	

<b>H.</b>	<b>ŁĄCZNA KWOTA PODATKU</b>	
	Kwota podatku	
	Różnica kwot z E-G (należy zaokrąglić do pełnych dziesiątek groszy )	

<b>I. OŚWIADCZENIE I PODPIS SKŁADAJĄCEGO / OSOBY REPREZENTUJĄCEJ SKŁADAJĄCEGO</b> Oświadczam, że podane przeze mnie dane są zgodne z prawdą.	
20. Imię	21. Nazwisko
22. Data wypełnienia (dzień - miesiąc - rok)	23. Podpis (pieczęć) składającego / osoby reprezentującej składającego
<b>I.1 DANE OSOBY ODPOWIEDZIALNEJ ZA PRAWIDŁOWE NALICZENIE PODATKU</b>	
24. Imię	25. Nazwisko
26. Data wypełnienia (dzień - miesiąc - rok)	27. Nr telefonu
<b>J. ADNOTACJE ORGANU PODATKOWEGO</b>	
28. Uwagi organu podatkowego	
29. Data i podpis przyjmującego formularz	

**Pouczenie**

W przypadku niewpłacenia w obowiązujących terminach i ratach kwoty podatku lub wpłacenia jej w niepełnej wysokości, niniejsza deklaracja stanowi podstawę do wystawienia tytułu wykonawczego, zgodnie z art. 3a § 2 ust. 1 ustawy z dnia 17 czerwca 1966r. o postępowaniu egzekucyjnym w administracji ( Dz. U. z 2002r Nr 110 poz. 968 ze zmianami).

I. Numer Identyfikacji Podatkowej składającego deklarację

Załącznik Nr 2  
do Uchwały Rady Gminy w Grębobocicach  
Nr XXXV/164/2004 z dnia 16 listopada 2004r.**DN – 1 DEKLARACJA NA PODATEK OD NIERUCHOMOŚCI**

2. Rok

na

**Podstawa prawna:** Ustawa z dnia 12 stycznia 1991 r. o podatkach i opłatach lokalnych (niniejsza ustawa dokonuje w zakresie swojej regulacji wdrożenia następujących dyrektyw Wspólnot Europejskich: 1) dyrektywy 92/106/EWG z dnia 7 grudnia 1992 r. w sprawie ustanowienia wspólnych zasad dla niektórych typów transportu kombinowanego towarów między państwami członkowskimi (Dz. Urz. WE L 368 z 17.12.1992), 2) dyrektywy 1999/62/WE z dnia 17 czerwca 1999 r. w sprawie pobierania opłat za użytkowanie niektórych typów infrastruktury przez pojazdy ciężarowe (Dz. Urz. WE L 187 z 20.07.1999). Dane dotyczące ogłoszenia aktów prawa Unii Europejskiej, zamieszczone w niniejszej ustawie – z dniem uzyskania przez Rzeczpospolitą Polską członkostwa w Unii Europejskiej – dotyczą ogłoszenia tych aktów w Dzienniku Urzędowym Unii Europejskiej – wydanie specjalne; tekst jedn. Dz.U. z 2002 r. Nr 9, poz. 84 ze zm.).

**Składający:** Formularz przeznaczony dla osób prawnych, jednostek organizacyjnych oraz spółek nie mających osobowości prawnej będących właścicielami nieruchomości lub obiektów budowlanych, posiadaczami samoistnymi nieruchomości lub obiektów budowlanych, użytkownikami wieczystymi gruntów, posiadaczami nieruchomości lub ich części albo obiektów budowlanych lub ich części, stanowiących własność Skarbu Państwa lub jednostki samorządu terytorialnego oraz dla osób fizycznych będących współwłaścicielami lub współposiadaczami z osobami prawnymi, bądź z innymi jednostkami organizacyjnymi nieposiadającymi osobowości prawnej lub z spółkami nieposiadającymi osobowości prawnej, z wyjątkiem osób tworzących wspólnotę mieszkaniową.

**Termin składania:** Do 15 stycznia każdego roku podatkowego; w terminie 14 dni od zaistnienia okoliczności mających wpływ na powstanie, bądź wygaśnięcie obowiązku podatkowego lub zaistnienia zdarzeń mających wpływ na wysokość podatku.

**Miejsce składania:** Wójt Gminy Grębobocice właściwy ze względu na miejsce położenia przedmiotów opodatkowania.

**A. MIEJSCE SKŁADANIA DEKLARACJI**

3. Wójt Gminy Grębobocice Adres: 59 – 150 Grębobocice, ul. Głogowska 3

**B. DANE SKŁADAJĄCEGO DEKLARACJĘ (niepotrzebne skreślić)**

\* - dotyczy składającego deklarację niebędącego osobą fizyczną \*\* - dotyczy składającego deklarację będącego osobą fizyczną

**B.1 DANE IDENTYFIKACYJNE**

4. Rodzaj składającego deklarację (zaznaczyć właściwą kratkę)

 1. osoba fizyczna  2. osoba prawna  3. jednostka organizacyjna  4. spółka nie mająca osobowości prawnej

5. Rodzaj własności, posiadania (zaznaczyć właściwą kratkę)

 1. właściciel  2. współwłaściciel  3. posiadacz samoistny  4. współposiadacz samoistny  5. użytkownik wieczysty  
 6. współużytkownik wieczysty  7. posiadacz zależny (np. dzierżawca, najemca)  8. współposiadacz zależny (np. dzierżawca, najemca)

6. Nazwa pełna \* / Nazwisko, pierwsze imię, drugie imię\*\*

7. Nazwa skrócona\* / imię ojca, imię matki, data urodzenia ( Uwaga! Wykazuje się tylko wówczas, gdy osobie fizycznej nie nadano numeru PESEL ) \*\*

8. Identyfikator REGON\* / Numer PESEL\*\*

**B.2 ADRES SIEDZIBY\* / ADRES ZAMIESZKANIA\*\***

9. Kraj

10. Województwo

11. Powiat

12. Gmina

13. Ulica

14. Numer domu / Numer lokalu

15. Miejscowość

16. Kod pocztowy

17. Poczta

**C. OKOLICZNOŚCI POWODUJĄCE KONIECZNOŚĆ ZŁOŻENIA DEKLARACJI**

18. Okoliczności (zaznaczyć właściwą kratkę)

 1. deklaracja na dany rok  2. korekta deklaracji rocznej  
 3. wygaśnięcie obowiązku podatkowego  4. powstanie obowiązku podatkowego w trakcie roku  
 5. zmiana miejsca zamieszkania lub siedziby

**D. DANE IDENTYFIKACYJNE PRZEDMIOTÓW OPODATKOWANIA**

19. Miejsce/a (adres/y) położenia przedmiotów opodatkowania oraz identyfikator/y działek, budynków, lokali, numer/y księgi wieczystej lub zbioru/ów dokumentów oraz nazwa sądu, w którym prowadzona jest księga wieczysta lub zbiór dokumentów  
(Uwaga! Wykazuje się odrębnie dla każdej nieruchomości)

tak  nie (Zaznaczyć właściwą kratkę w przypadku składania załącznika Z-1/2)

11

<b>E. DANE DOTYCZĄCE PRZEDMIOTÓW OPODATKOWANIA (z wyjątkiem zwolnionych)</b>				
	Wyszczególnienie	Podstawa opodatkowania	Stawka podatku wynikająca z Uchwały Rady Gminy Grębocice z dnia Nr	Kwota podatku w zł, gr (należy zaokrąglić do pełnych dziesiątek groszy)
<b>E.1 POWIERZCHNIA GRUNTÓW (Uwaga! Wykazujemy z dokładnością do 1 m kw.)</b>				
	1. związanych z prowadzeniem działalności gospodarczej, bez względu na sposób zakwalifikowania w ewidencji gruntów i budynków	20. ..... m <sup>2</sup>	21. .....	22. .....
	2. pod jeziorami, zajętych na zbiorniki wodne retencyjne lub elektrowni wodnych	23. ..... ha	24. .....	25. .....
	3. pozostałe grunty, w tym zajęte na prowadzenie odpłatnej statutowej działalności pożytku publicznego przez organizacje pożytku publicznego	26. ..... m <sup>2</sup>	27. .....	28. .....
<b>E.2 POWIERZCHNIA UŻYTKOWA BUDYNKÓW LUB ICH CZĘŚCI (*)</b>				
	1. mieszkalnych - ogółem	29. ..... m <sup>2</sup>	30. .....	31. .....
	W tym: - kondygnacji o wysokości od 1,40 do 2,20 m (zaliczyć 50% powierzchni) - kondygnacji o wysokości powyżej 2,20 m	32. ..... m <sup>2</sup> ..... m <sup>2</sup>	33. ..... .....	34. ..... .....
* Do powierzchni użytkowej budynku lub jego części należy zaliczyć powierzchnię mierzoną, po wewnętrznej długości ścian na wszystkich kondygnacjach, z wyjątkiem powierzchni klatek schodowych oraz szybów dźwigowych. Za kondygnację uważa się również garaże podziemne, piwnice, sutereny i poddasza użytkowe.				
	2. związanych z prowadzeniem działalności gospodarczej oraz od części budynków mieszkalnych zajętych na prowadzenie działalności gospodarczej ogółem, w tym: - kondygnacji o wysokości od 1,40 do 2,20 m (zaliczyć 50% powierzchni) - kondygnacji o wysokości powyżej 2,20 m	35. ..... m <sup>2</sup> ..... m <sup>2</sup> ..... m <sup>2</sup>	36. ..... ..... .....	37. ..... ..... .....
	3. zajęte na prowadzenie działalności gospodarczej w zakresie obrotu kwalifikowanym materiałem siewnym ogółem, w tym: - kondygnacji o wysokości od 1,40 do 2,20 m (zaliczyć 50% powierzchni) - kondygnacji o wysokości powyżej 2,20 m	38. ..... m <sup>2</sup> ..... m <sup>2</sup> ..... m <sup>2</sup>	39. ..... ..... .....	40. ..... ..... .....
	4. zajęte na prowadzenie działalności gospodarczej w zakresie świadczenia usług zdrowotnych ogółem, w tym: - kondygnacji o wysokości od 1,40 do 2,20 m (zaliczyć 50% powierzchni) - kondygnacji o wysokości powyżej 2,20 m	41. ..... m <sup>2</sup> ..... m <sup>2</sup> ..... m <sup>2</sup>	42. ..... ..... .....	43. ..... ..... .....
	5. pozostałych ogółem, w tym zajęte na prowadzenie odpłatnej statutowej działalności pożytku publicznego przez organizacje pożytku publicznego w tym: - kondygnacji o wysokości od 1,40 do 2,20 m (zaliczyć 50% powierzchni) - kondygnacji o wysokości powyżej 2,20 m	44. ..... m <sup>2</sup> ..... m <sup>2</sup> ..... m <sup>2</sup>	45. ..... ..... .....	46. ..... ..... .....
<b>E.3 BUDOWLE</b>				
	1. budowle (wartość, o której mowa w przepisach o podatkach dochodowych)	47. .....	48. .....	49. .....
<b>F. ŁĄCZNA KWOTA PODATKU</b>				
	Kwota podatku* Suma kwot z kol. D (należy zaokrąglić do pełnych dziesiątek groszy)			50. .....



<b>G. INFORMACJA O PRZEDMIOTACH ZWOLNIONYCH</b> (podać powierzchnię, bądź wartość budowli przedmiotów zwolnionych oraz przepis prawa - z jakiego tytułu występuje zwolnienie)	
<b>H. OŚWIADCZENIE I PODPIS SKŁADAJĄCEGO / OSOBY REPREZENTUJĄCEJ SKŁADAJĄCEGO</b> Oświadczam, że podane przeze mnie dane są zgodne z prawdą.	
51. Imię	52. Nazwisko
53. Data wypełnienia (dzień - miesiąc - rok)	54. Podpis (pieczęć) składającego / osoby reprezentującej składającego
<b>I. DANE OSOBY ODPOWIEDZIALNEJ ZA PRAWIDŁOWE NALICZANIE PODATKU</b>	
55. Imię	576 Nazwisko
57. Data wypełnienia(dzień – miesiąc – rok)	58. Nr telefonu
<b>J. ADNOTACJE ORGANU PODATKOWEGO</b>	
59. Uwagi organu podatkowego	
60. Data i podpis przyjmującego formularz	

**Pouczenie:**

W przypadku niewpłacenia w obowiązujących terminach i ratach kwoty podatku lub wpłacenia jej w niepełnej wysokości, niniejsza deklaracja stanowi podstawę do wystawienia tytułu wykonawczego, zgodnie z art. 3a § 2 ust. 1 ustawy z dnia 17 czerwca 1966r o postępowaniu egzekucyjnym w administracji (tekst jedn. Dz.U. z 2002r Nr 110 poz. 968 ze zmianami ).

1. Numer Identyfikacji Podatkowej składającego deklarację

Załącznik Nr 3  
do Uchwały Rady Gminy w Grębolicach  
Nr XXXV/164/2004 z dnia 16 listopada 2004r.

DL-1

**DEKLARACJA NA PODATEK LEŚNY**

2. Rok  
.....

na

Podstawa prawna: ustawa z dnia 30 października 2002 r. o podatku leśnym (Dz.U. Nr 200, poz. 1682, ze zm.). Składający: Formularz przeznaczony dla osób prawnych, jednostek organizacyjnych oraz spółek nie mających osobowości prawnej będących właścicielami lasów, posiadaczami samoistnymi lasów, użytkownikami wieczystymi lasów, posiadaczami lasów stanowiących własność Skarbu Państwa lub jednostki samorządu terytorialnego oraz dla osób fizycznych będących współwłaścicielami lub współposiadaczami z osobami prawnymi, bądź z innymi jednostkami organizacyjnymi nieposiadającymi osobowości prawnej lub z spółkami nieposiadającymi osobowości prawnej. Termin składania: Do dnia 15 stycznia każdego roku podatkowego; w terminie 14 dni od zaistnienia okoliczności mających wpływ na powstanie, bądź wygaśnięcie obowiązku podatkowego lub zaistnienia zdarzeń mających wpływ na wysokość podatku. Miejsce składania: Wójt Gminy Grębolicie właściwy ze względu na miejsce położenia lasu.		
<b>A. MIEJSCE SKŁADANIA DEKLARACJI</b>		
3. Wójt Gminy Grębolicie Adres: 59-150 Grębolicie, ul. Głogowska 3		
<b>B. DANE SKŁADAJĄCEGO DEKLARACJĘ</b> (niepotrzebne skreślić)		
* - dotyczy składającego deklarację nie będącego osobą fizyczną      ** - dotyczy składającego deklarację będącego osobą fizyczną		
<b>B.1 DANE IDENTYFIKACYJNE</b>		
4. Rodzaj składającego deklarację (zaznaczyć właściwą kratkę) <input type="checkbox"/> 1. osoba fizyczna <input type="checkbox"/> 2. osoba prawna <input type="checkbox"/> 3. jednostka organizacyjna <input type="checkbox"/> 4. spółka nie mająca osobowości prawnej		
5. Rodzaj własności, posiadania (zaznaczyć właściwą kratkę) <input type="checkbox"/> 1. właściciel <input type="checkbox"/> 2. współwłaściciel <input type="checkbox"/> 3. posiadacz samoistny <input type="checkbox"/> 4. współposiadacz samoistny <input type="checkbox"/> 5. użytkownik wieczysty <input type="checkbox"/> 5. współużytkownik wieczysty <input type="checkbox"/> 6. posiadacz zależny (np. dzierżawca) <input type="checkbox"/> 7. współposiadacz zależny (np. dzierżawca)		
8. Nazwa pełna* / Nazwisko, pierwsze imię, drugie imię**		
9. Nazwa skrócona* / Imię ojca, imię matki, data urodzenia (Uwaga! Wykazuje się tylko wówczas, gdy osobie fizycznej nie nadano numeru PESEL) **		
10. Identyfikator REGON* / Numer PESEL**		
<b>B.2 ADRES SIEDZIBY* / ADRES ZAMIESZKANIA**</b>		
11. Kraj	12. Województwo	13. Powiat
14. Gmina	15. Ulica	16. Nr domu/Nr lokalu
17. Miejscowość	18. Kod pocztowy	19. Poczta
<b>C. OKOLICZNOŚCI POWODUJĄCE KONIECZNOŚĆ ZŁOŻENIA DEKLARACJI</b>		
20. Okoliczności (zaznaczyć właściwą kratkę) <input type="checkbox"/> 1. deklaracja roczna <input type="checkbox"/> 2. korekta deklaracji rocznej		
<b>D. DANE IDENTYFIKACYJNE PRZEDMIOTÓW OPODATKOWANIA</b>		
D.1	21. Miejsce/a (adres/y) położenia lasu oraz identyfikator/y działek, numer/y księgi wieczystej lub zbioru/ów dokumentów oraz nazw oraz nazwa sądu, w którym prowadzona jest księga wieczysta lub zbiór dokumentów (Uwaga! Wykazuje się odrębnie dla każdej nieruchomości)	
<input type="checkbox"/> tak <input type="checkbox"/> nie (Zaznaczyć właściwą kratkę w przypadku składania załącznika Z-1/2)		

<b>E. DANE DOTYCZĄCE PRZEDMIOTÓW OPODATKOWANIA</b> (Uwaga! Wykazujemy z dokładnością do 1 m kw.)			
<b>E.1 Z WYJĄTKIEM ZWOLNIONYCH</b>			
Wyszczególnienie	Powierzchnia w hektarach fizycznych	Stawka podatku (0,220 m <sup>3</sup> drewna x cena drewna) w zł, gr	Podatek w zł, gr - należy zaokrąglić do pełnych dziesiątek groszy (rubr. 2 x rubr.3)
1	2	3	4
1. Lasy ochronne			
2. Lasy wchodzące w skład rezerwatów przyrody i parków narodowych			
3. Lasy pozostałe (nie wymienione w w. 1 i 2)			
4. Razem (w. 1-3)			
<b>F. INFORMACJA O PRZEDMIOTACH ZWOLNIONYCH</b> (podać powierzchnię zwolnionego lasu oraz przepis prawa - z jakiego tytułu występuje zwolnienie )			
<b>G. OŚWIADCZENIE I PODPIS SKŁADAJĄCEGO / OSOBY REPREZENTUJĄCEJ SKŁADAJĄCEGO</b> Oświadczam, że podane przeze mnie dane są zgodne z prawdą.			
21. Imię		22. Nazwisko	
23. Data wypełnienia (dzień - miesiąc - rok)		24. Podpis (pieczęć) składającego / osoby reprezentującej składającego	
<b>H DANE OSOBY ODPOWIEDZIALNEJ ZA PRAWIDŁOWE NALICZENIE PODATKU</b>			
25. Imię		26. Nazwisko	
27. Data wypełnienia (dzień - miesiąc - rok)		28. Nr telefonu	
<b>I . ADNOTACJE ORGANU PODATKOWEGO</b>			
29. Uwagi organu podatkowego			
30. Data i podpis przyjmującego formularz			

**Pouczenie**

W przypadku niewpłacenia w obowiązujących terminach i ratach kwoty podatku lub wpłacenia jej w niepełnej wysokości, niniejsza deklaracja stanowi podstawę do wystawienia tytułu wykonawczego, zgodnie z art. 3a § 2 ust. 1 ustawy z dnia 17 czerwca 1966r o postępowaniu egzekucyjnym w administracji (tekst jedn Dz. U. z 2002r Nr 110 poz. 968 ze zmianami ).

Załącznik Nr 4  
do Uchwały Rady Gminy w Grębobicach  
Nr XXXV/164/2004 z dnia 16 listopada 2004r.

IR – 1

**INFORMACJA W SPRAWIE PODATKU ROLNEGO**

I. Rok

na

Podstawa prawna: Ustawa z dnia 15 listopada 1984 r. o podatku rolnym (tekst jedn. Dz. U. z 1993 r. Nr 94, poz. 431 ze zm.)		
Skladający: Formularz przeznaczony dla osób fizycznych będących właścicielami gruntów, posiadaczami samoistnymi gruntów, użytkownikami wieczystymi gruntów, posiadaczami gruntów na podstawie umowy zawartej stosownie do przepisów o ubezpieczeniu społecznym rolników oraz posiadaczami gruntów stanowiących własność Skarbu Państwa lub jednostki samorządu terytorialnego.		
Termin składania: W terminie 14 dni od zaistnienia okoliczności mających wpływ na powstanie, bądź wygaśnięcie obowiązku podatkowego lub zaistnienia zdarzeń mających wpływ na wysokość podatku.		
Miejsce składania: Wójt Gminy Grębobice właściwy ze względu na miejsce położenia gruntów.		
<b>A. MIEJSCE SKŁADANIA INFORMACJI</b>		
2. Wójt Gminy Grębobice ..... Adres: 59 – 150 Grębobice, ul. Głogowska 3		
<b>B. DANE SKŁADAJĄCEGO INFORMACJĘ</b>		
<b>B.1 DANE IDENTYFIKACYJNE</b>		
3. Rodzaj własności, posiadania (zaznaczyć właściwą kratkę) <input type="checkbox"/> 1. właściciel <input type="checkbox"/> 2. współwłaściciel <input type="checkbox"/> 3. posiadacz samoistny <input type="checkbox"/> 4. współposiadacz samoistny <input type="checkbox"/> 5. użytkownik wieczysty <input type="checkbox"/> 6. współużytkownik wieczysty <input type="checkbox"/> 7. posiadacz zależny (np. dzierżawca) <input type="checkbox"/> 8. współposiadacz zależny (np. dzierżawca)		
4. Nazwisko, pierwsze imię, drugie imię		
5. Imię ojca, imię matki, data urodzenia (Uwaga! Wykazuje się tylko wówczas, gdy osobie fizycznej nie nadano numeru PESEL)		
6. Numer ewidencyjny PESEL		
7. Numer identyfikacyjny REGON		
8. Numer Identyfikacji Podatkowej (NIP)		
<b>B.2 ADRES ZAMIESZKANIA</b>		
9. Kraj	10. Województwo	11. Powiat
12. Gmina	13. Ulica	14. Numer domu / Numer lokalu
15. Miejscowość	16. Kod pocztowy	17. Poczta
<b>C. OKOLICZNOŚCI POWODUJĄCE KONIECZNOŚĆ ZŁOŻENIA INFORMACJI</b>		
18. Okoliczności (zaznaczyć właściwą kratkę) <input type="checkbox"/> 1. informacja składana po raz pierwszy <input type="checkbox"/> 2. korekta uprzednio złożonej informacji		
<b>D. DANE IDENTYFIKACYJNE PRZEDMIOTÓW OPODATKOWANIA</b>		
D.1	19. Miejsce/a (adres/y) położenia przedmiotów opodatkowania oraz identyfikator/y działek, numer/y księgi wieczystej lub zbioru/ów dokumentów oraz nazwa sądu, w którym prowadzona jest księga wieczysta lub zbiór dokumentów. (Uwaga!) Wykazuje się odrębnie dla każdej działki)	

tak  nie (Zaznaczyć właściwą kratkę w przypadku składania załącznika Z-1/2)

<b>E. DANE DOTYCZĄCE PRZEDMIOTÓW OPODATKOWANIA (włącznie ze zwolnionymi)</b>		
Klasy użytków wynikające z ewidencji gruntów i budynków	Powierzchnia gruntu w hektarach fizycznych Uwaga! Wykazujemy z dokładnością do 1 m. kw.	
<b>Grunty orne</b>		
<b>I</b>		
<b>II</b>		
<b>IIIa</b>		
<b>IIIb</b>		
<b>IVa</b>		
<b>IVb</b>		
<b>V</b>		
<b>VI</b>		
<b>VIz</b>		
<b>Sady</b>		
<b>I</b>		
<b>II</b>		
<b>IIIa</b>		
<b>IIIb</b>		
<b>IVa</b>		
<b>IVb</b>		
<b>V</b>		
<b>VI</b>		
<b>VIz</b>		
<b>Użytki zielone</b>		
<b>I</b>		
<b>II</b>		
<b>III</b>		
<b>IV</b>		
<b>V</b>		
<b>VI</b>		
<b>VIz</b>		
<b>Grunty rolne zabudowane</b>		
<b>I</b>		
<b>II</b>		
<b>IIIa</b>		
<b>IIIb</b>		
<b>IVa</b>		
<b>IVb</b>		
<b>V</b>		
<b>VI</b>		
<b>VIz</b>		
<b>Grunty pod stawami</b>		
a) zarybione łososiem, trocią, głowacica, palia i pstrągiem		
b) zarybione innymi gatunkami ryb niż w poz. a)		
c) grunty pod stawami niezarybionymi		

Rowy	
<b>Grunty zadrzewione i zakrzaczone położone na UR</b>	
<b>I</b>	
<b>II</b>	
<b>IIIa</b>	
<b>III</b>	
<b>IIIb</b>	
<b>IVa</b>	
<b>IV</b>	
<b>V</b>	
<b>VI</b>	
<b>VIz</b>	
<b>Razem</b>	

**E. INFORMACJA O PRZEDMIOTACH ZWOLNIONYCH**

(podać rodzaj, klasę i powierzchnię gruntów zwolnionych oraz przepis prawa - z jakiego tytułu występuje zwolnienie)

**F. OŚWIADCZENIE I PODPIS SKŁADAJĄCEGO / OSOBY REPREZENTUJĄCEJ SKŁADAJĄCEGO**

Oświadczam, że podane przeze mnie dane są zgodne z prawdą.

20. Imię

21. Nazwisko

22. Data wypełnienia (dzień - miesiąc - rok)

23. Podpis (pieczęć) składającego / osoby reprezentującej składającego

**G. ADNOTACJE ORGANU PODATKOWEGO**

24. Uwagi organu podatkowego

26. Data i podpis przyjmującego formularz

Załącznik Nr 5  
do Uchwały Rady Gminy w Grębobocicach  
Nr XXXV/164/2004 z dnia 16 listopada 2004r.

IR – 2

**INFORMACJA W SPRAWIE PODATKU ROLNEGO**

na 

1. Rok
.....

<p>Podstawa prawna: Ustawa z dnia 15 listopada 1984 r. o podatku rolnym (tekst jedn. Dz. U. z 1993 r. Nr 94, poz. 431 ze zm.)          Składający: Formularz przeznaczony dla osób fizycznych będących właścicielami gruntów, posiadaczami samoistnymi gruntów, użytkownikami wieczystymi gruntów, posiadaczami gruntów na podstawie umowy zawartej stosownie do przepisów o ubezpieczeniu społecznym rolników oraz posiadaczami gruntów stanowiących własność Skarbu Państwa lub jednostki samorządu terytorialnego.          Termin składania: W terminie 14 dni od zaistnienia okoliczności mających wpływ na powstanie, bądź wygaśnięcie obowiązku podatkowego lub zaistnienia zdarzeń mających wpływ na wysokość podatku.          Miejsce składania: Wójt Gminy Grębobocice właściwy ze względu na miejsce położenia gruntów.</p>		
<b>A. MIEJSCE SKŁADANIA INFORMACJI</b>		
2. Wójt Gminy Grębobocice Adres: 59 – 150 Grębobocice, ul. Głogowska 3		
<b>B. DANE SKŁADAJĄCYCH INFORMACJĘ</b>		
<b>B.1 DANE IDENTYFIKACYJNE PIERWSZEJ OSOBY</b>		
3. Rodzaj własności, posiadania (zaznaczyć właściwą kratkę) <input type="checkbox"/> 1. właściciel <input type="checkbox"/> 2. współwłaściciel <input type="checkbox"/> 3. posiadacz samoistny <input type="checkbox"/> 4. współposiadacz samoistny <input type="checkbox"/> 5. użytkownik wieczysty <input type="checkbox"/> 6. współużytkownik wieczysty <input type="checkbox"/> 7. posiadacz zależny (np. dzierżawca) <input type="checkbox"/> 8. współposiadacz zależny (np. dzierżawca)		
4. Nazwisko, pierwsze imię, drugie imię		
5. Imię ojca, imię matki, data urodzenia (Uwaga! Wykazuje się tylko wówczas, gdy osobie fizycznej nie nadano numeru PESEL)		
6. Numer ewidencyjny PESEL		
7. Numer identyfikacyjny REGON		
8. Numer Identyfikacji Podatkowej (NIP)		
<b>B.2 ADRES ZAMIESZKANIA</b>		
9. Kraj	10. Województwo	11. Powiat
12. Gmina	13. Ulica	14. Numer domu / Numer lokalu
15. Miejscowość	16. Kod pocztowy	17. Poczta
<b>B.3 DANE IDENTYFIKACYJNE DRUGIEJ OSOBY</b>		
18. Rodzaj własności, posiadania (zaznaczyć właściwą kratkę) <input type="checkbox"/> 1. właściciel <input type="checkbox"/> 2. współwłaściciel <input type="checkbox"/> 3. posiadacz samoistny <input type="checkbox"/> 4. współposiadacz samoistny <input type="checkbox"/> 5. użytkownik wieczysty <input type="checkbox"/> 6. współużytkownik wieczysty <input type="checkbox"/> 7. posiadacz zależny (np. dzierżawca) <input type="checkbox"/> 8. współposiadacz zależny (np. dzierżawca)		
19. Nazwisko, pierwsze imię, drugie imię		
20. Imię ojca, imię matki, data urodzenia (Uwaga! Wykazuje się tylko wówczas, gdy osobie fizycznej nie nadano numeru PESEL)		
21. Numer ewidencyjny PESEL		
22. Numer identyfikacyjny REGON		
23. Numer Identyfikacji Podatkowej (NIP)		
<b>B.4 ADRES ZAMIESZKANIA</b>		
24. Kraj	25. Województwo	26. Powiat
27. Gmina	28. Ulica	29. Numer domu / Numer lokalu
30. Miejscowość	31. Kod pocztowy	32. Poczta
<b>C. OKOLICZNOŚCI POWODUJĄCE KONIECZNOŚĆ ZŁOŻENIA INFORMACJI</b>		
33. Okoliczności (zaznaczyć właściwą kratkę) <input type="checkbox"/> 1. informacja składana po raz pierwszy na dany rok <input type="checkbox"/> 2. korekta uprzednio złożonej informacji		



**D. DANE IDENTYFIKACYJNE PRZEDMIOTÓW OPODATKOWANIA****D.1**

34. Miejsce/a (adres/y) położenia przedmiotów opodatkowania oraz identyfikator/y działek, numer/y księgi wieczystej lub zbioru/ów dokumentów oraz nazwa sądu, w którym prowadzona jest księga wieczysta lub zbiór dokumentów.  
(Uwaga!) Wykazuje się odrębnie dla każdej działki)

 tak nie

(Zaznaczyć właściwą kratkę w przypadku składania załącznika Z - 1/2)

**E. DANE DOTYCZĄCE PRZEDMIOTÓW OPODATKOWANIA (włącznie ze zwolnionymi)**

Klasy użytków wynikające z ewidencji gruntów i budynków	Powierzchnia gruntu w hektarach fizycznych Uwaga! Wykazujemy z dokładnością do 1 m. kw.
<b>Grunty orne</b>	
<b>I</b>	
<b>II</b>	
<b>IIIa</b>	
<b>IIIb</b>	
<b>IVa</b>	
<b>IVb</b>	
<b>V</b>	
<b>VI</b>	
<b>VIz</b>	
<b>Sady</b>	
<b>I</b>	
<b>II</b>	
<b>IIIa</b>	
<b>IIIb</b>	
<b>IVa</b>	
<b>IVb</b>	
<b>V</b>	
<b>VI</b>	
<b>VIz</b>	
<b>Użytki zielone</b>	
<b>I</b>	
<b>II</b>	
<b>III</b>	
<b>IV</b>	
<b>V</b>	
<b>VI</b>	
<b>VIz</b>	
<b>Grunty rolne zabudowane</b>	
<b>I</b>	
<b>II</b>	
<b>IIIa</b>	
<b>IIIb</b>	
<b>IVa</b>	
<b>IVb</b>	
<b>V</b>	
<b>VI</b>	
<b>VIz</b>	
<b>Grunty pod stawami</b>	
a) zarybione łososiem, trocią, głowacimą, palią i pstrągiem	
b) zarybione innymi gatunkami ryb niż w poz. a)	
c) grunty pod stawami niezarybionymi	

<b>Rowy</b>	
<b>Grunty zadrzewione i zakrzaczone położone na UR</b>	
<b>I</b>	
<b>II</b>	
<b>IIIa</b>	
<b>III</b>	
<b>IIIb</b>	
<b>IVa</b>	
<b>IV</b>	
<b>V</b>	
<b>VI</b>	
<b>VIz</b>	
<b>Razem</b>	

**F. INFORMACJA O PRZEDMIOTACH ZWOLNIONYCH**

(podać rodzaj, klasę i powierzchnię gruntów zwolnionych oraz przepis prawa - z jakiego tytułu występuje zwolnienie)

**G. OŚWIADCZENIE I PODPIS SKŁADAJĄCEGO / OSOBY REPREZENTUJĄCEJ SKŁADAJĄCEGO**

Oświadczam, że podane przeze mnie dane są zgodne z prawdą.

35. Imię

36. Nazwisko

37. Data wypełnienia (dzień - miesiąc - rok)

38. Podpis (pieczęć) składającego / osoby reprezentującej składającego

**H. OŚWIADCZENIE I PODPIS SKŁADAJĄCEGO / OSOBY REPREZENTUJĄCEJ SKŁADAJĄCEGO**

Oświadczam, że podane przeze mnie dane są zgodne z prawdą.

39. Imię

40. Nazwisko

41. Data wypełnienia (dzień - miesiąc - rok)

42. Podpis (pieczęć) składającego / osoby reprezentującej składającego

**I. ADNOTACJE ORGANU PODATKOWEGO**

43. Uwagi organu podatkowego

44. Data i podpis przyjmującego formularz

Załącznik Nr 6  
do Uchwały Rady Gminy w Grębocicach  
Nr XXXV/164/2004 z dnia 16 listopada 2004r.

**IN - 1                      INFORMACJA W SPRAWIE PODATKU OD NIERUCHOMOŚCI**

na 

1. Rok .....
-----------------

**Podstawa prawna:** Ustawa z dnia 12 stycznia 1991 r. o podatkach i opłatach lokalnych (niniejsza ustawa dokonuje w zakresie swojej regulacji wdrożenia następujących dyrektyw Wspólnot Europejskich : 1) dyrektywy 92?106?EWG z dnia 7 grudnia 1992r w sprawie ustanowienia wspólnych zasad dla niektórych typów transportu kombinowanego towarów między państwami członkowskimi ( Dz. Urz. WE L 368 z 17.12.1992), 2) dyrektywy 1999/62 WE z dnia 17 czerwca 1999r w sprawie pobierania opłat za użytkowanie niektórych typów infrastruktury przez pojazdy ciężarowe ( Dz. Urz. WE L 187 z 20.07.1999). Dane dotyczące ogłoszenia aktów prawa Unii Europejskiej, zamieszczone w niniejszej ustawie – z dniem uzyskania przez Rzeczpospolitą Polską członkostwa w Unii Europejskiej – dotyczą ogłoszenia tych aktów w Dzienniku Urzędowym Unii Europejskiej – wydanie specjalne ; tekst jedn. Dz.U. z 2002 r. Nr 9, poz. 84 ze zm.).

**Składający:** Formularz przeznaczony dla osób fizycznych będących właścicielami nieruchomości lub obiektów budowlanych, posiadaczami samoistnymi nieruchomości lub obiektów budowlanych, użytkownikami wieczystymi gruntów, posiadaczami nieruchomości lub ich części albo obiektów budowlanych lub ich części, stanowiących własność Skarbu Państwa lub jednostki samorządu terytorialnego.

**Termin składania:** W terminie 14 dni od zaistnienia okoliczności mających wpływ na powstanie, wygaśnięcie obowiązku podatkowego bądź zaistnienia zdarzenia mającego wpływ na wysokość podatku.

**Miejsce składania:** Wójt Gminy Grębocice właściwy ze względu na miejsce położenia przedmiotów opodatkowania.

**A. MIEJSCE SKŁADANIA INFORMACJI**

2. Wójt Gminy Grębocice, Adres : 59 – 150 Grębocice, ul. Głogowska 3

**B. DANE SKŁADAJĄCEGO INFORMACJĘ**

**B.1 DANE IDENTYFIKACYJNE**

3. Rodzaj składającego informację (zaznaczyć właściwą kratkę)  
 1. właściciel    2. współwłaściciel    3. posiadacz samoistny    4. współposiadacz samoistny    5. użytkownik wieczysty  
 6 współużytkownik wieczysty    7. posiadacz zależny (np. dzierżawca , najemca)    8. współposiadacz zależny (np. dzierżawca, najemca)

4. Nazwisko, pierwsze imię, drugie imię

5. Imię ojca, imię matki, data urodzenia ( Uwaga! Wykazuje się tylko wówczas, gdy osobie fizycznej nie nadano numeru PESEL )

6. Numer ewidencyjny PESEL

7. Numer identyfikacyjny REGON

8. Numer Identyfikacji Podatkowej (NIP)

**B.2 ADRES ZAMIESZKANIA**

9. Kraj	10. Województwo	11. Powiat
12. Gmina	13. Ulica	14. Numer domu / Numer lokalu
15. Miejscowość	16. Kod pocztowy	17. Poczta

**C. OKOLICZNOŚCI POWODUJĄCE KONIECZNOŚĆ ZŁOŻENIA INFORMACJI**

18. Okoliczności (zaznaczyć właściwą kratkę)  
 1. informacja składana po raz pierwszy    2. korekta uprzednio złożonej informacji (wykazu)

**D. DANE IDENTYFIKACYJNE PRZEDMIOTÓW OPODATKOWANIA**

**D.1** 19. Miejsce/a (adres/y) położenia przedmiotów opodatkowania oraz identyfikator/y działek, budynków, lokali, numer/y księgi wieczystej lub zbioru/ów dokumentów oraz nazwa sądu, w którym prowadzona jest księga wieczysta lub zbiór dokumentów ( Uwaga ! Wykazuje się odrębnie dla każdej nieruchomości )

tak    nie   (Zaznaczyć właściwą kratkę w przypadku składania załącznika Z-1/2)

<b>E. DANE DOTYCZĄCE PRZEDMIOTÓW OPODATKOWANIA (z wyjątkiem zwolnionych)</b>		
<b>E.1 POWIERZCHNIA GRUNTÓW (Uwaga! Wykazujemy z dokładnością do 1 m kw.)</b>		
	20. związanych z prowadzeniem działalności gospodarczej, bez względu na sposób zakwalifikowania w ewidencji gruntów i budynków	21. ..... m <sup>2</sup>
	22. pod jeziorami, zajętych na zbiorniki wodne retencyjne lub elektrowni wodnych	23. ..... ha
	24. pozostałe grunty w tym zajęte na prowadzenie odpłatnej statutowej działalności pożytku publicznego przez organizacje pożytku publicznego	25. ..... m <sup>2</sup>
<b>E.2 POWIERZCHNIA UŻYTKOWA BUDYNKÓW LUB ICH CZĘŚCI</b>		
(*)* Do powierzchni użytkowej budynku lub jego części należy zaliczyć powierzchnię mierzona, po wewnętrznej długości ścian na wszystkich kondygnacjach, z wyjątkiem powierzchni klatek schodowych oraz szybów dźwigowych. Za kondygnację uważa się również garaże podziemne, piwnice, sutereny i poddasza użytkowe.		
	26. mieszkalnych – ogółem	27. ..... m <sup>2</sup>
	w tym: - kondygnacji o wysokości od 1,40 do 2,20 m (zaliczyć 50% powierzchni) - kondygnacji o wysokości powyżej 2,20 m	28. ..... m <sup>2</sup> ..... m <sup>2</sup>
	29. związanych z prowadzeniem działalności gospodarczej oraz od części budynków mieszkalnych zajętych na prowadzenie działalności gospodarczej ogółem w tym: - kondygnacji o wysokości od 1,40 do 2,20 m (zaliczyć 50% powierzchni) - kondygnacji o wysokości powyżej 2,20 m	30. ..... m <sup>2</sup> ..... m <sup>2</sup> ..... m <sup>2</sup>
	31. zajęte na prowadzenie działalności gospodarczej w zakresie obrotu kwalifikowanym materiałem siewnym ogółem w tym: - kondygnacji o wysokości od 1,40 do 2,20 m (zaliczyć 50% powierzchni) - kondygnacji o wysokości powyżej 2,20 m	32. ..... m <sup>2</sup> ..... m <sup>2</sup> ..... m <sup>2</sup>
	33. zajęte na prowadzenie działalności gospodarczej w zakresie świadczenia usług zdrowotnych ogółem w tym: - kondygnacji o wysokości od 1,40 do 2,20 m (zaliczyć 50% powierzchni) - kondygnacji o wysokości powyżej 2,20 m	34. ..... m <sup>2</sup> ..... m <sup>2</sup> ..... m <sup>2</sup>
	35. pozostałych ogółem, w tym zajęte na prowadzenie odpłatnej statutowej działalności pożytku publicznego przez organizacje pożytku publicznego w tym: - kondygnacji o wysokości od 1,40 do 2,20 m (zaliczyć 50% powierzchni) - kondygnacji o wysokości powyżej 2,20 m	36. ..... m <sup>2</sup> ..... m <sup>2</sup> ..... m <sup>2</sup>
<b>E.3 BUDOWLE</b>		
	37. budowle (wartość, o której mowa w przepisach o podatkach dochodowych)	40. ..... zł
<b>F. INFORMACJA O PRZEDMIOTACH I PODMIOTACH ZWOLNIONYCH</b> (podać powierzchnię, bądź wartość budowli przedmiotów zwolnionych oraz przepis prawa – z jakiego tytułu występuje zwolnienie)		
<b>G. OŚWIADCZENIE I PODPIS SKŁADAJĄCEGO / OSOBY REPREZENTUJĄCEJ SKŁADAJĄCEGO</b> Oświadczam, że podane przeze mnie dane są zgodne z prawdą.		
41. Imię	42. Nazwisko	
43. Data wypełnienia (dzień - miesiąc - rok)	44. Podpis (pieczęć) składającego / osoby reprezentującej składającego	
<b>H. ADNOTACJE ORGANU PODATKOWEGO</b>		
45. Uwagi organu podatkowego		
46. Data i podpis przyjmującego formularz		

Załącznik Nr 7  
do Uchwały Rady Gminy w Grębocicach  
Nr XXXV/164/2004 z dnia 16 listopada 2004r.

IN - 2                      **INFORMACJA W SPRAWIE PODATKU OD NIERUCHOMOŚCI**

na 

I. Rok
.....

**Podstawa prawna:** Ustawa z dnia 12 stycznia 1991 r. o podatkach i opłatach lokalnych (niniejsza ustawa dokonuje w zakresie swojej regulacji wdrożenia następujących dyrektyw Wspólnot Europejskich : 1) dyrektywy 92/106/EWG z dnia 7 grudnia 1992 r. w sprawie ustanowienia wspólnych zasad dla niektórych typów transportu kombinowanego między państwami członkowskimi (Dz. Urz. WE L 368 z 17.12.1992), 2) dyrektywy 1999/62/WE z dnia 17 czerwca 1999 r. w sprawie pobierania opłat za użytkowanie niektórych typów infrastruktury przez pojazdy ciężarowe (Dz. Urz. WE L 187 z 20.07.1999) Dane dotyczące ogłoszenia aktów prawa Unii Europejskiej zamieszczone w niniejszej ustawie – z dniem uzyskania przez Rzeczpospolitą Polską członkowska w Unii Europejskiej – dotyczą ogłoszenia tych aktów w Dzienniku Urzędowym Unii Europejskiej – wydane specjalnie; tekst jedn. Dz.U. z 2002 r. Nr 9, poz. 84 ze zm.).

**Składający:** Formularz przeznaczony dla osób fizycznych będących właścicielami nieruchomości lub obiektów budowlanych, posiadaczami samodzielnymi nieruchomości lub obiektów budowlanych, użytkownikami wieczystymi gruntów, posiadaczami nieruchomości lub ich części albo obiektów budowlanych lub ich części, stanowiących własność Skarbu Państwa lub jednostki samorządu terytorialnego.

**Termin składania:** W terminie 14 dni od zaistnienia okoliczności mających wpływ na powstanie, wygaśnięcie obowiązku podatkowego bądź zaistnienia zdarzenia mającego wpływ na wysokość podatku.

**Miejsce składania:** Wójt Gminy Grębocice właściwy ze względu na miejsce położenia przedmiotów opodatkowania.

**A. MIEJSCE SKŁADANIA INFORMACJI**

2. Wójt Gminy Grębocice. Adres : 59 – 150 Grębocice, ul. Głogowska 3

**B. DANE SKŁADAJĄCYCH INFORMACJĘ**

**B.1 DANE IDENTYFIKACYJNE PIERWSZEJ OSOBY**

3. Rodzaj składającego informację (zaznaczyć właściwą kratkę)  
 1. właściciel    2. współwłaściciel    3. posiadacz samoistny    4. współposiadacz samoistny    5. użytkownik wieczysty  
 6. współużytkownik wieczysty    7. posiadacz zależny (np. dzierżawca, najemca)    8. współposiadacz zależny (np. dzierżawca, najemca)

4. Nazwisko, pierwsze imię, drugie imię

5. Imię ojca, imię matki, data urodzenia ( Uwaga! Wykazuje się tylko wówczas, gdy osobie fizycznej nie nadano numeru PESEL )

6. Numer ewidencyjny PESEL

7. Numer identyfikacyjny REGON

8. Numer Identyfikacji Podatkowej (NIP)

**B.2 ADRES ZAMIESZKANIA**

9. Kraj	10. Województwo	11. Powiat
12. Gmina	13. Ulica	14. Numer domu / Numer lokalu
15. Miejscowość	16. Kod pocztowy	17. Poczta

**B.3 DANE IDENTYFIKACYJNE DRUGIEJ OSOBY**

18. Rodzaj składającego informację (zaznaczyć właściwą kratkę)  
 1. właściciel    2. współwłaściciel    3. posiadacz samoistny    4. współposiadacz samoistny    5. użytkownik wieczysty  
 6. współużytkownik wieczysty    7. posiadacz zależny (np. dzierżawca, najemca)    8. współposiadacz zależny (np. dzierżawca, najemca)

19. Nazwisko, pierwsze imię, drugie imię

20. Imię ojca, imię matki, data urodzenia ( Uwaga! Wykazuje się tylko wówczas, gdy osobie fizycznej nie nadano numeru PESEL )

21. Numer ewidencyjny PESEL

22. Numer identyfikacyjny REGON

23. Numer Identyfikacji Podatkowej (NIP)

**B.4 ADRES ZAMIESZKANIA**

24. Kraj	25. Województwo	26. Powiat
27. Gmina	28. Ulica	29. Numer domu / Numer lokalu
30. Miejscowość	31. Kod pocztowy	32. Poczta

**C. OKOLICZNOŚCI POWODUJĄCE KONIECZNOŚĆ ZŁOŻENIA INFORMACJI**

33. Okoliczności (zaznaczyć właściwą kratkę)  
 1. informacja składana po raz pierwszy    2. korekta uprzednio złożonej informacji (wykazu)

**D. DANE IDENTYFIKACYJNE PRZEDMIOTÓW OPODATKOWANIA ( z wyjątkiem zwolnionych)**

D.1 34. Miejsce/a (adres/y) położenia przedmiotów opodatkowania oraz identyfikator/ działek, budynków, lokali, numer/y księgi wieczystej lub zbioru/ów dokumentów oraz nazwa sądu, w którym prowadzona jest księga wieczysta lub zbiór dokumentów ( Uwaga ! Wykazuje się odrębnie dla każdej nieruchomości )

tak    nie   ( Zaznaczyć właściwą kratkę w przypadku składania załącznika Z – 1/2)

<b>E. DANE DOTYCZĄCE PRZEDMIOTÓW OPODATKOWANIA (z wyjątkiem zwolnionych)</b>	
<b>E.1 POWIERZCHNIA GRUNTÓW (Uwaga! Wykazujemy z dokładnością do 1 m kw.)</b>	
35. związanych z prowadzeniem działalności gospodarczej, bez względu na sposób zakwalifikowania w ewidencji gruntów i budynków	36. .... m <sup>2</sup>
37. pod jeziorami, zajętych na zbiorniki wodne retencyjne lub elektrowni wodnych	38. .... ha
39. pozostałe grunty w tym zajęte na prowadzenie odpłatnej statutowej działalności pożytku publicznego przez organizacje pożytku publicznego	40. .... m <sup>2</sup>
<b>E.2 POWIERZCHNIA UŻYTKOWA BUDYNKÓW LUB ICH CZĘŚCI(*)</b>	
* Do powierzchni użytkowej budynku lub jego części należy zaliczyć powierzchnię mierzoną, po wewnętrznej długości ścian na wszystkich kondygnacjach, z wyjątkiem powierzchni klatek schodowych oraz szybów dźwigowych. Za kondygnację uważa się również garaże podziemne, piwnice, sutereny i poddasza użytkowe.	
41. mieszkalnych – ogółem	42. .... m <sup>2</sup>
w tym:	43. .... m <sup>2</sup>
- kondygnacji o wysokości od 1,40 do 2,20 m (zaliczyć 50% powierzchni)	..... m <sup>2</sup>
- kondygnacji o wysokości powyżej 2,20 m	..... m <sup>2</sup>
44. związanych z prowadzeniem działalności gospodarczej oraz od części budynków mieszkalnych zajętych na prowadzenie działalności gospodarczej ogółem	45. .... m <sup>2</sup>
w tym:	..... m <sup>2</sup>
- kondygnacji o wysokości od 1,40 do 2,20 m (zaliczyć 50% powierzchni)	..... m <sup>2</sup>
- kondygnacji o wysokości powyżej 2,20 m	..... m <sup>2</sup>
46. zajęte na prowadzenie działalności gospodarczej w zakresie obrotu kwalifikowanym materiałem siewnym ogółem	47. .... m <sup>2</sup>
w tym:	..... m <sup>2</sup>
- kondygnacji o wysokości od 1,40 do 2,20 m (zaliczyć 50% powierzchni)	..... m <sup>2</sup>
- kondygnacji o wysokości powyżej 2,20 m	..... m <sup>2</sup>
48. zajęte na prowadzenie działalności gospodarczej w zakresie świadczenia usług zdrowotnych ogółem	49. .... m <sup>2</sup>
w tym:	..... m <sup>2</sup>
- kondygnacji o wysokości od 1,40 do 2,20 m (zaliczyć 50% powierzchni)	..... m <sup>2</sup>
- kondygnacji o wysokości powyżej 2,20 m	..... m <sup>2</sup>
50. pozostałych ogółem, w tym zajęte na prowadzenie odpłatnej statutowej działalności pożytku publicznego przez organizacje pożytku publicznego	51. .... m <sup>2</sup>
w tym:	..... m <sup>2</sup>
- kondygnacji o wysokości od 1,40 do 2,20 m (zaliczyć 50% powierzchni)	..... m <sup>2</sup>
- kondygnacji o wysokości powyżej 2,20 m	..... m <sup>2</sup>
<b>E.3 BUDOWLE</b>	
52. budowle (wartość, o której mowa w przepisach o podatkach dochodowych)	53. .... zł
<b>F. INFORMACJA O PRZEDMIOTACH I PODMIOTACH ZWOLNIONYCH</b> (podać powierzchnię, bądź wartość budowli przedmiotów zwolnionych oraz przepis prawa – z jakiego tytułu występuje zwolnienie)	
<b>G. OŚWIADCZENIE I PODPIS SKŁADAJĄCEGO / OSOBY REPREZENTUJĄCEJ SKŁADAJĄCEGO</b> Oświadczam, że podane przeze mnie dane są zgodne z prawdą.	
54. Imię	55. Nazwisko
56. Data wypełnienia (dzień - miesiąc - rok)	57. Podpis (pieczęć) składającego / osoby reprezentującej składającego
<b>H. OŚWIADCZENIE I PODPIS SKŁADAJĄCEGO / OSOBY REPREZENTUJĄCEJ SKŁADAJĄCEGO</b> Oświadczam, że podane przeze mnie dane są zgodne z prawdą.	
58. Imię	59. Nazwisko
60. Data wypełnienia (dzień - miesiąc - rok)	61. Podpis (pieczęć) składającego / osoby reprezentującej składającego
<b>I. ADNOTACJE ORGANU PODATKOWEGO</b>	
62. Uwagi organu podatkowego	
63. Data i podpis przyjmującego formularz	

Załącznik Nr 8  
do Uchwały Rady Gminy w Grębolicach  
Nr XXXV/164/2004 z dnia 16 listopada 2004r.

IL - 1

**INFORMACJA W SPRAWIE PODATKU LEŚNEGO**

na 

1. Rok
.....

<p>Podstawa prawna: Ustawa z dnia 30 października 2002 r. o podatku leśnym (Dz.U. Nr 200., poz. 1682).          Składający: Formularz przeznaczony dla osób fizycznych będących właścicielami lasów, posiadaczami samoistnymi lasów, użytkownikami wieczystymi lasów, posiadaczami lasów stanowiących własność Skarbu Państwa lub jednostki samorządu terytorialnego.          Termin składania: W terminie 14 dni od zaistnienia okoliczności mających wpływ na powstanie, wygaśnięcie obowiązku podatkowego bądź zaistnienia zdarzenia mającego wpływ na wysokość podatku.          Miejsce składania: Wójt Gminy Grębolicie właściwy ze względu na miejsce położenia lasu.</p>		
<b>A. MIEJSCE SKŁADANIA INFORMACJI</b>		
2. Wójt Gminy Grębolicie. Adres 59-150 Grębolicie, ul. Głogowska 3		
<b>B. DANE SKŁADAJĄCEGO INFORMACJĘ</b>		
<b>B.1 DANE IDENTYFIKACYJNE</b>		
3. Rodzaj składającego informację ( zaznaczyć właściwą kratkę <input type="checkbox"/> 1. właściciel <input type="checkbox"/> 2. współwłaściciel <input type="checkbox"/> 3. posiadacz samoistny <input type="checkbox"/> 4. współposiadacz samoistny <input type="checkbox"/> 5. użytkownik wieczysty <input type="checkbox"/> 6. współużytkownik wieczysty <input type="checkbox"/> 7. posiadacz zależny (np. dzierżawca, najemca) <input type="checkbox"/> 8. współposiadacz zależny (np. dzierżawca, najemca)		
4. Nazwisko, pierwsze imię, drugie imię		
5. Imię ojca, imię matki, data urodzenia (Uwaga! Wykazuje się tylko wówczas, gdy osobie fizycznej nie nadano numeru PESEL)		
6. Numer ewidencyjny PESEL		
7. Numer Identyfikacji Podatkowej (NIP)		8. Numer identyfikacyjny REGON
<b>B.2 ADRES ZAMIESZKANIA</b>		
9. Kraj	10. Województwo	11. Powiat
12. Gmina	13. Ulica	14. Nr domu/Nr lokalu
15. Miejscowość	16. Kod pocztowy	17. Poczta
<b>C. OKOLICZNOŚCI POWODUJĄCE KONIECZNOŚĆ ZŁOŻENIA INFORMACJI</b>		
18. Okoliczności( zaznaczyć właściwą kratkę) <input type="checkbox"/> 1. informacja składana po raz pierwszy <input type="checkbox"/> 2. korekta uprzednio złożonej informacji		
<b>D. DANE IDENTYFIKACYJNE PRZEDMIOTÓW OPODATKOWANIA</b>		
D.1	19. Miejsce/a (adres/y) położenia lasu oraz identyfikator/y działek, numer/y księgi wieczystej lub zbioru/ów dokumentów oraz nazwa sądu, w którym prowadzona jest księga wieczysta lub zbiór dokumentów (Uwaga! Wykazuje się odrębnie dla każdej nieruchomości)	
<input type="checkbox"/> tak <input type="checkbox"/> nie    ( Zaznaczyć właściwą kratkę w przypadku składania załącznika Z – 1/2)		



<b>E. DANE DOTYCZĄCE PRZEDMIOTÓW OPODATKOWANIA</b>	
<b>E.1 Z WYJĄTKIEM ZWOLNIONYCH</b>	
Wyszczególnienie 1	Powierzchnia w hektarach fizycznych (Uwaga! Wykazujemy z dokładnością do 1 m kw.) 2
1. Lasy ochronne	
2. Lasy wchodzące w skład rezerwatów przyrody i parków narodowych	
3. Lasy pozostałe (nie wymienione w w. 1 i 2)	
4. Razem (w.1 – 3)	

**F. INFORMACJA O PRZEDMIOTACH ZWOLNIONYCH**  
(podać powierzchnię lasu zwolnionego oraz przepis prawa – z jakiego tytułu występuje zwolnienie)

**G. OŚWIADCZENIE I PODPIS SKŁADAJĄCEGO / OSOBY REPREZENTUJĄCEJ SKŁADAJĄCEGO**  
Oświadczam, że podane przeze mnie dane są zgodne z prawdą.

20. Imię	21. Nazwisko
22. Data wypełnienia (dzień – miesiąc – rok)	23. Podpis (pieczęć) składającego / osoby reprezentującej składającego

**H. ADNOTACJE ORGANU PODATKOWEGO**

24. Uwagi organu podatkowego
25. Data i podpis przyjmującego formularz

Załącznik Nr 9  
do Uchwały Rady Gminy w Grębobicach  
Nr XXXV/164/2004 z dnia 16 listopada 2004r.

IL - 2

## INFORMACJA W SPRAWIE PODATKU LEŚNEGO

na 

1. Rok
.....

<p>Podstawa prawna: Ustawa z dnia 30 października 2002 r. o podatku leśnym (Dz.U. Nr 200., poz. 1682).          Składający: Formularz przeznaczony dla osób fizycznych będących właścicielami lasów, posiadaczami samoistnymi lasów, użytkownikami wieczystymi lasów, posiadaczami lasów stanowiących własność Skarbu Państwa lub jednostki samorządu terytorialnego.          Termin składania: W terminie 14 dni od zaistnienia okoliczności mających wpływ na powstanie, wygaśnięcie obowiązku podatkowego bądź zaistnienia zdarzenia mającego wpływ na wysokość podatku.          Miejsce składania: Wójt Gminy Grębobice właściwy ze względu na miejsce położenia lasu.</p>		
<b>A. MIEJSCE SKŁADANIA INFORMACJI</b>		
2. Wójt Gminy Grębobice. Adres 59-150 Grębobice, ul. Głogowska 3		
<b>B. DANE SKŁADAJĄCYCH INFORMACJĘ</b>		
<b>B.1 DANE IDENTYFIKACYJNE PIERWSZEJ OSOBY</b>		
3. Rodzaj składającego informację ( zaznaczyć właściwą kratkę <input type="checkbox"/> 1. właściciel <input type="checkbox"/> 2. współwłaściciel <input type="checkbox"/> 3. posiadacz samoistny <input type="checkbox"/> 4. współposiadacz samoistny <input type="checkbox"/> 5. użytkownik wieczysty <input type="checkbox"/> 6. współużytkownik wieczysty <input type="checkbox"/> 7. posiadacz zależny (np. dzierżawca, najemca) <input type="checkbox"/> 8. współposiadacz zależny (np. dzierżawca, najemca)		
4. Nazwisko, pierwsze imię, drugie imię		
5. Imię ojca, imię matki, data urodzenia (Uwaga! Wykazuje się tylko wówczas, gdy osobie fizycznej nie nadano numeru PESEL)		
6. Numer ewidencyjny PESEL		
7. Numer Identyfikacji Podatkowej (NIP)		8. Numer identyfikacyjny REGON
<b>B.2 ADRES ZAMIESZKANIA</b>		
9. Kraj	10. Województwo	11. Powiat
12. Gmina	13. Ulica	14. Nr domu/Nr lokalu
15. Miejscowość	16. Kod pocztowy	17. Poczta
<b>B.3 DANE IDENTYFIKACYJNE DRUGIEJ OSOBY</b>		
18. Rodzaj składającego informację ( zaznaczyć właściwą kratkę <input type="checkbox"/> 1. właściciel <input type="checkbox"/> 2. współwłaściciel <input type="checkbox"/> 3. posiadacz samoistny <input type="checkbox"/> 4. współposiadacz samoistny <input type="checkbox"/> 5. użytkownik wieczysty <input type="checkbox"/> 6. współużytkownik wieczysty <input type="checkbox"/> 7. posiadacz zależny (np. dzierżawca, najemca) <input type="checkbox"/> 8. współposiadacz zależny (np. dzierżawca, najemca)		
19. Nazwisko, pierwsze imię, drugie imię		
20. Imię ojca, imię matki, data urodzenia (Uwaga! Wykazuje się tylko wówczas, gdy osobie fizycznej nie nadano numeru NIP)		
21. Numer ewidencyjny PESEL		
22. Numer Identyfikacji Podatkowej (NIP)		23. Numer identyfikacyjny REGON
<b>B.4 ADRES ZAMIESZKANIA</b>		
24. Kraj	25. Województwo	26. Powiat
27. Gmina	28. Ulica	29. Nr domu/Nr lokalu
30. Miejscowość	31. Kod pocztowy	32. Poczta



NIP

Załącznik Nr 10  
do Uchwały Rady Gminy w Grębolicach  
Nr XXXV/164/2004 z dnia 16 listopada 2004r.

Z – 1/2

Załącznik do informacji / deklaracji podatkowej

Pełna nazwa składającego deklarację / Nazwisko, pierwsze imię, drugie imię składającego informację	
PESEL	REGON
<b>DANE IDENTYFIKACYJNE PRZEDMIOTÓW OPODATKOWANIA</b>	
Miejsce/a położenia przedmiotów opodatkowania oraz identyfikator/y działek, numer/y księgi wieczystej lub zbiór dokumentów oraz nazwa sądu, w którym prowadzona jest księga wieczysta lub zbiór dokumentów ( Uwaga ! Wykazuje się odrębnie dla każdej nieruchomości ).	
DATA WYPEŁNIENIA	PODPIS (PIECZĘĆ)

**3758****UCHWAŁA RADY GMINY JERZMANOWA**

z dnia 16 listopada 2004 r.

**w sprawie określenia wysokości stawek podatku od nieruchomości**

Na podstawie art. 18 ust. 2 pkt 8 ustawy z dnia 8 marca 1990 r. o samorządzie gminnym (Dz. U. z 2001 r. Nr 142, poz. 1591 z późn. zm.) w związku z art. 5 ust. 1 ustawy z dnia 12 stycznia 1991 r. o podatkach i opłatach lokalnych (Dz. U. z 2002 r. Nr 9, poz. 84 z późn. zm.) Rada Gminy Jerzmanowa uchwala, co następuje:

**§ 1**

1. Określa się wysokość stawek podatku od nieruchomości.
2. Stawki podatku wynoszą:
  - 1) od gruntów:
    - a) związanych z prowadzeniem działalności gospodarczej, bez względu na sposób zakwalifikowania w ewidencji gruntów i budynków – **0,66 zł** od 1 m<sup>2</sup> powierzchni,
    - b) pod jeziorami, zajętych na zbiorniki wodne retencyjne lub elektrowni wodnych – **3,52 zł** od 1 ha powierzchni,
    - c) pozostałych, w tym zajętych na prowadzenie odpłatnej statutowej działalności pożytku publicznego przez organizacje pożytku publicznego – **0,20 zł** od 1 m<sup>2</sup> powierzchni,
  - 2) od budynków lub ich części :
    - a) mieszkalnych – **0,54 zł** od 1 m<sup>2</sup> powierzchni użytkowej,
    - b) związanych z prowadzeniem działalności gospodarczej oraz budynków mieszkalnych lub ich części zajętych na prowadzenie działalności gospodarczej – **17,98 zł** od 1 m<sup>2</sup> powierzchni użytkowej,
    - c) zajętych na prowadzenie działalności gospodarczej w zakresie obrotu kwalifikowanym materiałem siewnym – **8,37 zł** od 1 m<sup>2</sup> powierzchni użytkowej,

- d) zajętych na prowadzenie działalności gospodarczej w zakresie udzielania świadczeń zdrowotnych – **2,50 zł** od 1 m<sup>2</sup> powierzchni użytkowej,
  - e) pozostałych, w tym zajętych na prowadzenie odpłatnej statutowej działalności pożytku publicznego przez organizacje pożytku publicznego – **4,00 zł** od 1 m<sup>2</sup> powierzchni użytkowej,
- 3) od budowli – **2%** ich wartości określonej na podstawie art. 4 ust. 1 pkt 3 i ust. 3–7 ustawy z dnia 12 stycznia 1991 r. o podatkach i opłatach lokalnych.

**§ 2**

Traci moc uchwała nr XV/68/2003 Rady Gminy Jerzmanowa z dnia 27 listopada 2003 r. w sprawie określenia wysokości stawek podatku od nieruchomości.

**§ 3**

Wykonanie uchwały powierza się Wójtowi Gminy.

**§ 4**

Uchwała wchodzi w życie po upływie 14 dnia od dnia ogłoszenia w Dzienniku Urzędowym Województwa Dolnośląskiego z mocą obowiązującą od dnia 1 stycznia 2005 r.

PRZEWODNICZĄCY RADY

*JERZY WOLSKI*

**3759****UCHWAŁA RADY GMINY JERZMANOWA**

z dnia 16 listopada 2004 r.

**w sprawie obniżenia ceny skupu żyta przyjmowanej jako podstawa obliczania podatku rolnego w 2005 r. w Gminie Jerzmanowa**

Na podstawie art. 18 ust. 2 pkt 8 ustawy z dnia 8 marca 1990 r. o samorządzie gminnym (Dz. U. z 2001 r. Nr 142, poz. 1591 z późn. zm.) oraz art. 6 ust. 3 ustawy z dnia 15 listopada 1984 r. o podatku rolnym (Dz. U. z 1993 r. Nr 94, poz. 431 z późn. zm.) oraz Komunikatu Prezesa Głównego Urzędu Statystycznego z dnia 15 października 2004 r. w sprawie średniej ceny skupu żyta za okres pierwszych trzech kwartałów 2004 r. (M. P. Nr 43, poz. 765) Rada Gminy Jerzmanowa uchwala, co następuje:

## § 1

Obniża się cenę skupu żyta określoną w Komunikacie Prezesa Głównego Urzędu Statystycznego przyjmowaną za podstawę obliczania podatku rolnego w 2005 r. z kwoty 37,67 zł za 1q do kwoty 30,00 zł za 1q.

## § 2

Traci moc uchwała nr XV/67/2003 Rady Gminy Jerzmanowa z dnia 27 listopada 2003 r. w sprawie obniżenia ceny skupu żyta przyjmowanej jako podstawa obliczania podatku rolnego w 2004 r. w Gminie Jerzmanowa.

## § 3

Wykonanie uchwały powierza się Wójtowi Gminy.

## § 4

Uchwała wchodzi w życie po upływie 14 dni od dnia ogłoszenia w Dzienniku Urzędowym Województwa Dolnośląskiego z mocą obowiązującą od dnia 1 stycznia 2005 r.

PRZEWODNICZĄCY RADY

*JERZY WOLSKI*

**3760****UCHWAŁA RADY GMINY JERZMANOWA**

z dnia 16 listopada 2004 r.

**w sprawie ustalenia wysokości stawki podatku od posiadania psów**

Na podstawie art. 18 ust. 2 pkt 8 ustawy z dnia 8 marca 1990 r. o samorządzie gminnym (Dz. U. z 2001 r. Nr 142, poz. 1591 z późn. zm.) w związku z art. 14 pkt 1 ustawy z dnia 12 stycznia 1991 r. o podatkach i opłatach lokalnych (Dz. U. z 2002 r. Nr 9, poz. 84 z późn. zm.) Rada Gminy Jerzmanowa uchwała, co następuje:

## § 1

1. Ustala się stawkę podatku od posiadania psów w wysokości **15,00 zł** rocznie od każdego psa.
2. Zwalnia się z podatku od posiadania psów posiadaczy szczeniąt w wieku do 8 tygodni.

## § 2

Traci moc uchwała nr XV/69/2003 Rady Gminy Jerzmanowa z dnia 27 listopada 2003 r. w sprawie ustalenia wysokości stawki do naliczania podatku od posiadania psów.

## § 3

Wykonanie uchwały powierza się Wójtowi Gminy.

## § 4

Uchwała wchodzi w życie po upływie 14 dni od dnia ogłoszenia w Dzienniku Urzędowym Województwa Dolnośląskiego z mocą obowiązującą od dnia 1 stycznia 2005 r.

PRZEWODNICZĄCY RADY

*JERZY WOLSKI*

**3761****UCHWAŁA RADY GMINY JERZMANOWA**

z dnia 16 listopada 2004 r.

**w sprawie określenia wzorów deklaracji i informacji podatkowych obowiązujących w zakresie podatku od nieruchomości, podatku rolnego, podatku leśnego obowiązujących na terenie Gminy Jerzmanowa**

Na podstawie art. 18 ust. 2 pkt 8 ustawy z dnia 8 marca 1990 r. o samorządzie gminnym (Dz. U. z 2001 r. Nr 142, poz. 1591 z późn. zm.) w związku z art. 6 ust. 13 ustawy z dnia 12 stycznia 1991 r. o podatkach i opłatach lokalnych (Dz. U. z 2002 r. Nr 9, poz. 84 z późn. zm.), art. 6a ust. 11 ustawy z dnia 15 listopada 1984 r. o podatku rolnym (Dz. U. z 1993 r. Nr 94, poz. 431 z późn. zm.) oraz art. 6 ust. 9 ustawy z dnia 30 października 2002 r. o podatku leśnym (Dz. U. Nr 200, poz. 1682 z późn. zm.) Rada Gminy Jerzmanowa uchwala, co następuje:

**§ 1**

Określa się wzory:

## 1) deklaracji:

- a) na podatek od nieruchomości – DN-1 stanowiący załącznik nr 1 do niniejszej uchwały,
- b) na podatek rolny – DR-1 stanowiący załącznik nr 2 do niniejszej uchwały,
- c) na podatek leśny – DL-1 stanowiący załącznik nr 3 do niniejszej uchwały.

## 2) informacji:

- a) o nieruchomościach i obiektach budowlanych – IN-1 stanowiący załącznik nr 4 do niniejszej uchwały,
- b) o gruntach IR-1 – stanowiący załącznik nr 5 do niniejszej uchwały,
- c) o lasach – IL-1 stanowiący załącznik nr 6 do niniejszej uchwały.

## 3) załącznika:

- a) do Deklaracji DN-1 i Informacji IN-1:
  - dane o nieruchomościach ZN-1A stanowiący załącznik nr 7 do niniejszej uchwały,
  - dane o zwolnieniach podatkowych w podatku od nieruchomości ZN-1B – stanowiący załącznik nr 8 do niniejszej uchwały,
- b) do Deklaracji DR-1 i Informacji IR-1:
  - dane o nieruchomościach rolnych ZR-1/A stanowiący załącznik nr 9 do niniejszej uchwały,
  - dane o zwolnieniach i ulgach podatkowych w podatku rolnym – ZR-1/B stanowiący załącznik nr 10 do niniejszej uchwały,

## c) do Deklaracji DL-1 i Informacji IL-1:

- dane o nieruchomościach leśnych ZL-1/A stanowiący załącznik nr 11 do niniejszej uchwały,
- dane o zwolnieniach podatkowych w podatku leśnym ZL-1/B stanowiący załącznik nr 12 do niniejszej uchwały.

**§ 2**

Traci moc uchwała nr II/17/2002 Rady Gminy Jerzmanowa z dnia 4 grudnia 2002 r. w sprawie ustalenia wzorów wykazów deklaracji podatkowych – w zakresie podatku od nieruchomości, podatku rolnego i podatku leśnego obowiązujących na terenie Gminy Jerzmanowa.

**§ 3**

Wykonanie uchwały powierza się Wójtowi Gminy.

**§ 4**

Uchwała wchodzi w życie po upływie 14 dni od dnia ogłoszenia w Dzienniku Urzędowym Województwa Dolnośląskiego z mocą obowiązującą od 1 stycznia 2005 r.

PRZEWODNICZĄCY RADY

JERZY WOLSKI

Załącznik Nr 1  
do Uchwały Nr XXV/122/2004  
Rady Gminy Jerzmanowa  
z dnia 16 listopada 2004 r.

POLA JASNE WYPEŁNIA PODATNIK, WYPEŁNIAĆ NA MASZYNIE, KOMPUTEROWO LUB RĘCZNIE, DUŻYMI DRUKOWANYMI LITERAMI, CZARNYM LUB NIEBIESKIM KOLOREM.

Numer Identyfikacji Podatkowej podatnika AAAAAAAAAAAAAAAAAAAAAAAAAAAAAAAAAAAAAAAAAAAAAAAAAAAAAAAAAAAAAAAA	Nr dokumentu
--------------------------------------------------------------------------------------------------------------	--------------

DN-1

### DEKLARACJA NA PODATEK OD NIERUCHOMOŚCI

Rok

AAAAAAAAAAAAAAAAAAAAA)

odstawa prawna: stawa z dnia 12 stycznia 1991 r. o podatkach i opłatach lokalnych (Dz. U. z 2002 r. Nr 9, poz. 84, z późn. zm.).  
 składający: ormularz przeznaczony dla osób prawnych, jednostek organizacyjnych oraz spółek niemających osobowości prawnej będących właścicielami nieruchomości lub obiektów budowlanych, posiadaczami samoistnymi nieruchomości lub obiektów budowlanych, użytkownikami wieczystymi gruntów, posiadaczami nieruchomości lub ich części albo obiektów budowlanych lub ich części, lanowiaczami własność Skarbu Państwa lub jednostki samorządu terytorialnego oraz dla osób fizycznych będących współwłaścicielami lub współposiadaczami z osobami prawnymi, bądź z innymi jednostkami organizacyjnymi nieposiadającymi osobowości prawnej lub ze spółkami nieposiadającymi osobowości prawnej, z wyjątkiem osób fizycznych tworzących wspólnotę mieszkaniową.  
 termin składania: o 15 stycznia każdego roku podatkowego lub w terminie 14 dni od zaistnienia okoliczności mających wpływ na powstanie (wzrastanie) obowiązku podatkowego, lub wysokość opodatkowania.  
 miejsce składania: organ podatkowy właściwy ze względu na miejsce położenia przedmiotów opodatkowania.

#### 1. MIEJSCE SKŁADANIA DEKLARACJI

Nazwa i adres siedziby organu podatkowego

#### 3. OBOWIĄZEK ZŁOŻENIA DEKLARACJI

5. Okoliczności powodujące obowiązek złożenia deklaracji (zaznaczyć właściwy kwadrat):  
 1. deklaracja roczna       2. korekta deklaracji rocznej (miesiąc - rok) AAAAAAAAAAA)AAAAAAAAAAAAAAAAAAAAAA)

#### 2. PODMIOT ZOBOWIĄZANY DO ZŁOŻENIA DEKLARACJI

6. Rodzaj podmiotu (zaznaczyć właściwy kwadrat):  
 1. właściciel, użytkownik lub posiadacz       2. współwłaściciel, współużytkownik lub współposiadacz

#### 1. DANE PODATNIKA

##### 1.1. DANE IDENTYFIKACYJNE

7. Rodzaj podatnika (zaznaczyć właściwy kwadrat):  
 1. osoba fizyczna       2. osoba prawna       3. jednostka organizacyjna, w tym spółka, nieposiadająca osobowości prawnej

8. Nazwa pełna \* / Nazwisko \*\*

9. Nazwa skrócona \* / Pierwsze Imię, drugie imię \*\*

10. Identyfikator REGON

11. Numer PESEL \*\*

Pola 12, 13, 14 wypełnia osoba fizyczna w przypadku, gdy numer PESEL nie został nadany.

12. Data urodzenia (dzień - miesiąc - rok)

13. Imię ojca

14. Imię matki

##### 1.2. ADRES SIEDZIBY \* / ADRES ZAMIESZKANIA \*\*

15. Kraj

16. Województwo

17. Powiat

18. Gmina

19. Ulica

20. Nr domu

21. Nr lokalu

22. Miejscowość

23. Kod pocztowy

24. Poczta

DN-1<sub>(1)</sub>

1/3



POLA JASNE WYPEŁNIA PODATNIK, WYPEŁNIAĆ NA MASZYNIE, KOMPUTEROWO LUB RĘCZNIE, DUŻYMI DRUKOWANYMI LITERAMI, CZARNYM LUB NIEBIESKIM KOLOREM.

**E. DANE DOTYCZĄCE PRZEDMIOTÓW OPODATKOWANIA NIEPODLEGAJĄCYCH ZWOLNIENIU**

	Podstawa opodatkowania w m <sup>2</sup> (ha) z dokładnością do 1 m <sup>2</sup>	Stawka podatku	Kwota podatku
			zł, gr

**E.1. POWIERZCHNIA GRUNTÓW**

1. Związane z prowadzeniem działalności gospodarczej, bez względu na sposób zakwalifikowania w ewidencji gruntów i budynków	25.	26.	27.
	m <sup>2</sup>	,	,
2. Pod jeziorami, zajęte na zbiorniki wodne retencyjne lub elektrowni wodnych <sup>1)</sup>	28.	29.	30.
	ha	,	,
3. Pozostałe grunty, w tym zajęte na prowadzenie odpłatnej statutowej działalności pożytku publicznego przez organizację pożytku publicznego	31.	32.	33.
	m <sup>2</sup>	,	,

**E.2. POWIERZCHNIA BUDYNKÓW LUB ICH CZĘŚCI**

	Podstawa opodatkowania w m <sup>2</sup>	Stawka podatku	Kwota podatku
			zł, gr

1. Budynki mieszkalne - ogółem	34.	35.	36.
	m <sup>2</sup>	,	,
w tym kondygnacji o wysokości:			
- od 1,40 do 2,20 m (zaliczyć 50% powierzchni)	37.		
	m <sup>2</sup>		
- powyżej 2,20 m	38.		
	m <sup>2</sup>		
2. Związane z prowadzeniem działalności gospodarczej oraz części budynków mieszkalnych zajęte na prowadzenie działalności gospodarczej - ogółem:	39.	40.	41.
	m <sup>2</sup>	,	,
w tym kondygnacji o wysokości:			
- od 1,40 do 2,20 m (zaliczyć 50% powierzchni)	42.		
	m <sup>2</sup>		
- powyżej 2,20 m	43.		
	m <sup>2</sup>		
3. Zajęte na prowadzenie działalności gospodarczej w zakresie obrotu kwalifikowanym materiałem siewnym - ogółem	44.	45.	46.
	m <sup>2</sup>	,	,
w tym kondygnacji o wysokości:			
- od 1,40 do 2,20 m (zaliczyć 50% powierzchni)	47.		
	m <sup>2</sup>		
- powyżej 2,20 m	48.		
	m <sup>2</sup>		
4. Zajęte na prowadzenie działalności gospodarczej w zakresie udzielania świadczeń zdrowotnych - ogółem	49.	50.	51.
	m <sup>2</sup>	,	,
w tym kondygnacji o wysokości:			
- od 1,40 do 2,20 m (zaliczyć 50% powierzchni)	52.		
	m <sup>2</sup>		
- powyżej 2,20 m	53.		
	m <sup>2</sup>		
5. Pozostałe, w tym zajęte na prowadzenie odpłatnej statutowej działalności pożytku publicznego przez organizację pożytku publicznego - ogółem	54.	55.	56.
	m <sup>2</sup>	,	,
w tym kondygnacji o wysokości:			
- od 1,40 do 2,20 m (zaliczyć 50% powierzchni)	57.		
	m <sup>2</sup>		
- powyżej 2,20 m	58.		
	m <sup>2</sup>		

1) Należy podać z dokładnością do czterech miejsc po przecinku.





POLA JASNE WYPEŁNIA PODATNIK, WYPEŁNIAĆ NA MASZYNE, KOMPUTEROWO LUB RECZNIE, DUŻYMI DRUKOWANYMI LITERAMI, CZARNYM LUB NIEBIESKIM KOLOREM.

**E. DANE DOTYCZĄCE UŻYTKÓW ROLNYCH STANOWIĄCYCH GOSPODARSTWO ROLNE – NIEPODLEGAJĄCYCH ZWOLNIENIU****E.1. GRUNTY ORNE**

Klasa	Powierzchnia w ha	Przelicznik	Powierzchnia w ha przeliczeniowych <sup>1)</sup>
	a	b	c
I	25.		26.
II	27.		28.
IIIa	29.		30.
IIIb	31.		32.
IVa	33.		34.
IVb	35.		36.

**E.2. ŁĄKI I PASTWISKA**

I	37.		38.
II	39.		40.
III	41.		42.
IV	43.		44.

**E.3. SADY**

I	45.		46.
II	47.		48.
III	49.		50.
IIIa	51.		52.
IIIb	51.		52.
IV	53.		54.
IVa	53.		54.
IVb	55.		56.

**E.4. GRUNTY POD STAWAMI NIEZARYBIONYMI – grunty orne**

I	57.		58.
II	59.		60.
IIIa	61.		62.
IIIb	63.		64.
IVa	65.		66.
IVb	67.		68.