



TREŚĆ:

Poz.:

AKTY NORMATYWNE:

UCHWAŁY RAD POWIATÓW:

- 3574** – Rady Powiatu Oleśnickiego z dnia 27 września 2004 r. w sprawie zmiany uchwały nr XXII/152/2000 z dnia 21 sierpnia 2000 r. w sprawie ustalenia regulaminów określających niektóre zasady przyznawania nauczycielom zatrudnionym w szkołach i placówkach oświatowych prowadzonych przez Powiat Oleśnicki, dodatków do wynagrodzenia, dodatku mieszkaniowego i nagród 23899
- 3575** – Rady Powiatu Oleśnickiego z dnia 27 września 2004 r. w sprawie zmiany uchwały nr XLII/305/2002 Rady Powiatu Oleśnickiego z dnia 7 października 2002 r. w sprawie określenia zasad rozliczania tygodniowego obowiązkowego wymiaru godzin zajęć nauczycieli, dla których ustalony plan zajęć jest różny w poszczególnych okresach roku szkolnego, zasad udzielania i rozmiaru zniżek dla nauczycieli, którym powierzono stanowiska kierownicze oraz tygodniowego obowiązkowego wymiaru godzin zajęć niektórych nauczycieli zatrudnionych w szkołach i placówkach oświatowych prowadzonych przez Powiat Oleśnicki 23901
- 3576** – Rady Powiatu Oleśnickiego z dnia 27 września 2004 r. w sprawie określenia warunków częściowego i całkowitego zwalniania rodziców z opłaty za pobyt dziecka lub osoby pełnoletniej w rodzinie zastępczej 23902
- 3577** – Rady Powiatu Oleśnickiego z dnia 27 września 2004 r. w sprawie określenia warunków częściowego i całkowitego zwalniania z opłaty za pobyt dziecka lub osoby pełnoletniej w placówkach opiekuńczo-wychowawczych 23903
- 3578** – Rady Powiatu Kamiennogórskiego z dnia 21 października 2004 r. w sprawie zasad całkowitego lub częściowego zwalniania rodziców z opłaty za pobyt dziecka lub osoby pełnoletniej w rodzinie zastępczej 23905
- 3579** – Rady Powiatu w Górze z dnia 29 października 2004 r. w sprawie ustalenia regulaminu przyznawania i przekazywania stypendiów na wyrównywanie szans edukacyjnych dla studentów 23906

UCHWAŁY RAD MIEJSKICH:

- 3580** – Rady Miejskiej w Leśnej z dnia 25 sierpnia 2004 r. w sprawie szczegółowych warunków przyznawania i odpłatności za usługi opiekuńcze i specjalistyczne usługi opiekuńcze z wyłączeniem specjalistycznych usług opiekuńczych dla osób z zaburzeniami psychicznymi, oraz szczegółowe warunki częściowego lub całkowitego zwolnienia od opłat, jak również tryb ich pobierania 23914
- 3581** – Rady Miejskiej w Leśnej z dnia 17 listopada 2004 r. w sprawie zmiany uchwały nr XXIX/148/04 z dnia 25 sierpnia 2004 r. Rady Miejskiej w Leśnej w sprawie szczegółowych warunków przyznawania i odpłatności za usługi opiekuńcze i specjalistyczne usługi opiekuńcze z wyłączeniem specjalistycznych usług opiekuńczych dla osób z zaburzeniami psychicznymi, oraz szczegółowe warunki częściowego lub całkowitego zwolnienia od opłat, jak również tryb ich pobierania 23915
- 3582** – Rady Miejskiej Wrocławia z dnia 30 września 2004 r. w sprawie zmiany uchwały nr VIII/275/99 Rady Miejskiej Wrocławia z dnia 23 kwietnia 1999 r. w sprawie zasad odpłatności za usługi przewozowe świadczone środkami lokalnego transportu zbiorowego 23916

| | | |
|-------------|--|-------|
| 3583 | – Rady Miejskiej Wrocławia z dnia 30 września 2004 r. w sprawie zmiany nazwy i zmiany statutu gminnej instytucji kultury pod nazwą Biuro Obsługi Domów Kultury i Klubów Miasta Wrocławia | 23917 |
| 3584 | – Rady Miejskiej w Twardogórze z dnia 15 października 2004 r. w sprawie ustalenia trybu i kryteriów przyznawania nagród dla nauczycieli | 23918 |
| 3585 | – Rady Miejskiej Strzelina z dnia 19 października 2004 r. zmieniająca uchwałę nr XIV/155/03 Rady Miejskiej z dnia 1 grudnia 2003 r. w sprawie ustalenia zasad udzielania stypendiów za wybitne osiągnięcia w nauce uczniom gimnazjów | 23922 |
| 3586 | – Rady Miejskiej w Złotorzy z dnia 20 października 2004 r. w sprawie nadania Statutu Miejskiemu Ośrodkowi Pomocy Społecznej w Złotorzy | 23922 |
| 3587 | – Rady Miejskiej w Złotorzy z dnia 20 października 2004 r. w sprawie udzielania bonifikaty od ceny sprzedaży nieruchomości gruntowych będących w użytkowaniu wieczystym członków spółdzielni mieszkaniowych | 23924 |
| 3588 | – Rady Miejskiej w Głuszycy z dnia 23 października 2004 r. w sprawie ustalenia stawki opłat za zajęcie 1 m ² powierzchni pasa drogowego | 23924 |
| 3589 | – Rady Miejskiej w Głuszycy z dnia 23 października 2004 r. w sprawie zmiany uchwały nr XVI/104/2001 Rady Miejskiej z dnia 22 grudnia 2001 r. w sprawie zasad i trybu umarzania wierzytelności jednostek organizacyjnych gminy z tytułu należności pieniężnych, do których nie stosuje się przepisów ustawy – Ordynacja podatkowa oraz udzielania innych ulg w spłacaniu tych należności oraz wskazania organów do tego upoważnionych | 23925 |
| 3590 | – Rady Miejskiej w Kątach Wrocławskich z dnia 26 października 2004 r. w sprawie zmiany miejscowego planu zagospodarowania przestrzennego wsi Baranowice | 23926 |
| 3591 | – Rady Miejskiej w Kątach Wrocławskich z dnia 26 października 2004 r. w sprawie zmiany w miejscowym planie zagospodarowania przestrzennego wsi Smolec | 23931 |
| 3592 | – Rady Miejskiej w Kątach Wrocławskich z dnia 26 października 2004 r. w sprawie zmiany miejscowego planu zagospodarowania przestrzennego wsi Gądów-Jaskotle | 23936 |
| 3593 | – Rady Miejskiej w Kątach Wrocławskich z dnia 26 października 2004 r. w sprawie zmiany miejscowego planu zagospodarowania przestrzennego wsi Kilianów-Szymanów | 23941 |
| 3594 | – Rady Miejskiej w Kątach Wrocławskich z dnia 26 października 2004 r. w sprawie zmiany miejscowego planu zagospodarowania przestrzennego obręb Sadków | 23945 |
| 3595 | – Rady Miejskiej w Ścinawie z dnia 28 października 2004 r. zmieniająca uchwałę w sprawie zasad sprzedaży lokali mieszkalnych | 23950 |
| 3596 | – Rady Miejskiej w Ścinawie z dnia 28 października 2004 r. w sprawie upoważnienia do załatwiania indywidualnych spraw z zakresu administracji publicznej | 23950 |
| 3597 | – Rady Miejskiej w Żarowie z dnia 28 października 2004 r. w sprawie nadania nazwy ulicy we wsi Wierzba | 23951 |
| 3598 | – Rady Miejskiej Jeleniej Góry z dnia 10 listopada 2004 r. w sprawie statutu Miejskiego Domu Kultury „Muflon” w Jeleniej Górze | 23953 |
| 3599 | – Rady Miejskiej w Oławie z dnia 17 listopada 2004 r. w sprawie uchwalenia miejscowego planu zagospodarowania przestrzennego obszaru położonego w rejonie ul. 3 Maja i ul. Ofiar Katynia w Oławie | 23955 |

UCHWAŁY RAD GMIN:

| | | |
|-------------|---|-------|
| 3600 | – Rady Gminy w Kondratowicach z dnia 30 września 2004 r. w sprawie Statutu Gminnej Biblioteki Publicznej w Prusicach | 23961 |
| 3601 | – Rady Gminy Osiecznica z dnia 28 października 2004 r. w sprawie ustalenia limitu przeznaczonych do wydania w 2005 r. nowych licencji na wykonywanie transportu drogowego taksówką | 23962 |
| 3602 | – Rady Gminy Warta Bolesławiecka z dnia 28 października 2004 r. w sprawie ustalenia tygodniowego obowiązkowego wymiaru godzin dla logopedów i doradców zawodowych w placówkach oświatowych będących jednostkami organizacyjnymi gminy Warta Bolesławiecka | 23963 |

- 3603** – Rady Gminy Warta Bolesławiecka z dnia 28 października 2004 r. w sprawie ustalenia limitu przeznaczonych do wydania w 2005 roku nowych licencji na wykonywanie transportu drogowego taksówką 23963
- 3604** – Rady Gminy Warta Bolesławiecka z dnia 28 października 2004 r. zmieniająca uchwałę w sprawie zasad gospodarowania nieruchomościami stanowiącymi własność Gminy Warta Bolesławiecka 23964
- 3605** – Rady Gminy Oława z dnia 10 listopada 2004 r. w sprawie nadania nazwy ulicom w obrębie wsi Stanowice 23965

INNE AKTY PRAWNE:

OBWIESZCZENIE:

- 3606** – Wojewody Dolnośląskiego z dnia 18 listopada 2004 r. w sprawie wykazu Spółek Wodnych i ich związków, którym przyznano dotację podmiotową z budżetu państwa w roku 2004 23967

LISTA BIEGŁYCH PSYCHOLOGÓW I PSYCHIATRÓW:

- 3607** – Lista biegłych psychologów i psychiatrów ustanowionych w przedmiocie uzależnienia od alkoholu przy Sądzie Okręgowym w Świdnicy 23968

3574

UCHWAŁA RADY POWIATU OLEŚNICKIEGO

z dnia 27 września 2004 r.

w sprawie zmiany uchwały nr XXII/152/2000 z dnia 21 sierpnia 2000 r. w sprawie ustalenia regulaminów określających niektóre zasady przyznawania nauczycielom zatrudnionym w szkołach i placówkach oświatowych prowadzonych przez Powiat Oleśnicki, dodatków do wynagrodzenia, dodatku mieszkaniowego i nagród

Na podstawie art. 12 pkt 11 ustawy z dnia 5 czerwca 1998 r. o samorządzie powiatowym (tekst jednolity Dz. U. z 2001 r. Nr 142, poz. 1592 ze zm.), art. 30 ust. 6 i art. 54 ust. 7 ustawy z dnia 26 stycznia 1982 r. – Karta Nauczyciela (tekst jednolity Dz. U. z 2003 r. Nr 118, poz. 1112 ze zm.), w związku z rozporządzeniem Ministra Edukacji Narodowej z dnia 11 maja 2000 r. w sprawie wysokości minimalnych stawek wynagrodzenia zasadniczego nauczycieli, sposobu obliczania wysokości stawki wynagrodzenia zasadniczego za jedną godzinę przeliczeniową, wykazu stanowisk oraz dodatkowych zajęć uprawniających do dodatku funkcyjnego, ogólnych warunków przyznawania dodatku motywacyjnego, wykazu trudnych i uciążliwych warunków pracy stanowiących podstawę przyznania dodatku za warunki pracy oraz szczególnych przypadków zaliczania okresów zatrudnienia i innych okresów uprawniających do dodatku za wysługę lat (Dz. U. Nr 39, poz. 455 ze zm.) Rada Powiatu Oleśnickiego uchwala, co następuje:

§ 1

Zmienia się uchwałę nr XXII/152/2000 Rady Powiatu Oleśnickiego z dnia 21 sierpnia 2000 r. w sprawie ustalenia regulaminów określających niektóre zasady przyznawania nauczycielom zatrudnionym w szkołach i placówkach oświatowych prowadzonych przez Powiat Oleśnicki, dodatków do wynagrodzenia, dodatku

mieszaniowego i nagród w ten sposób, że w załączniku nr 3 do uchwały:

1) ust. 1 otrzymuje brzmienie:

„1. Nauczycielom, którym powierzono w szkole stanowisko kierownicze przysługuje dodatek funkcyjny w wysokości określonej w poniższej tabeli:

| Lp. | Stanowisko | Wys. dodatku funkcyjnego (miesięcznie, % średniego wynagrodzenia nauczyciela stażysty, o którym mowa w art. 30 ust. 3 Karty Nauczyciela) | |
|-----|--|---|-----|
| | | od | do |
| 1. | Szkoły wszystkich typów z wyjątkiem wymienionych pod lp. 2 | | |
| | a) – dyrektor szkoły liczącej do 8 oddziałów | 20% | 50% |
| | – dyrektor szkoły liczącej od 9 do 16 oddziałów | 30% | 60% |
| | – dyrektor szkoły liczącej od 17 do 32 oddziałów | 35% | 70% |
| | – dyrektor szkoły liczącej 33 oddziały i więcej | 45% | 80% |
| | b) wicedyrektor | 30% | 60% |
| | c) kierownik warsztatu szkolnego | 20% | 40% |
| | d) wicedyrektor centrum kształcenia praktycznego | 10% | 30% |
| 2. | Specjalne ośrodki szkolno-wychowawcze: | | |
| | a) dyrektor | 30% | 60% |
| | b) wicedyrektor, kierownik internatu | 25% | 50% |
| 3. | Dyrektor placówki lub zespołu placówek | 10% | 60% |
| 4. | Wicedyrektor placówki lub zespołu placówek | 10% | 30% |
| 5. | Kierownik biblioteki pedagogicznej | 5% | 15% |
| 6. | Dyrektor Centrum Kształcenia Praktycznego | 25% | 60% |

2) ust. 6 otrzymuje brzmienie:

„6. Dodatek funkcyjny przysługuje również nauczycielowi, któremu powierzono:

- a) wychowawstwo klasy – w wysokości do 5%,
- b) funkcję opiekuna stażu – w wysokości do 5%,
- c) funkcję doradcy metodycznego – w wysokości do 20%,
- d) funkcję nauczyciela konsultanta – w wysokości do 30%”

średniego wynagrodzenia nauczyciela stażysty, o którym mowa w art. 30 ust. 3 Karty Nauczyciela.

§ 2

Wykonanie uchwały powierza się Zarządowi Powiatu Oleśnickiego.

§ 3

Uchwała wchodzi w życie po upływie 14 dni od ogłoszenia w Dzienniku Urzędowym Województwa Dolnośląskiego z mocą obowiązującą od dnia 1 września 2004 r.

PRZEWODNICZĄCY
RADY POWIATU

MARIAN HORBACZ

3575**UCHWAŁA RADY POWIATU OLEŚNICKIEGO**

z dnia 27 września 2004 r.

w sprawie zmiany uchwały nr XLII/305/2002 Rady Powiatu Oleśnickiego z dnia 7 października 2002 r. w sprawie określenia zasad rozliczania tygodniowego obowiązkowego wymiaru godzin zajęć nauczycieli, dla których ustalony plan zajęć jest różny w poszczególnych okresach roku szkolnego, zasad udzielania i rozmiaru zniżek dla nauczycieli, którym powierzono stanowiska kierownicze oraz tygodniowego obowiązkowego wymiaru godzin zajęć niektórych nauczycieli zatrudnionych w szkołach i placówkach oświatowych prowadzonych przez Powiat Oleśnicki

Na podstawie art. 12 pkt 11 ustawy z dnia 5 czerwca 1998 r. o samorządzie powiatowym (tekst jedn. Dz. U. z 2001 r. Nr 142, poz. 1592 ze zm.), art. 42 ust. 7, w związku z art. 91d pkt 1 ustawy z dnia 26 stycznia 1982 r. – Karta Nauczyciela (tekst jedn. Dz. U. z 1997 r. Nr 56, poz. 357 ze zm.) Rada Powiatu Oleśnickiego po uzyskaniu opinii Dolnośląskiego Kuratora Oświaty uchwala, co następuje:

§ 1

Zmienia się uchwałę nr XLII/305/2002 Rady Powiatu Oleśnickiego z dnia 7 października 2002 r. w ten sposób, że:

- 1) załącznik nr 1 otrzymuje brzmienie w wersji stanowiącej załącznik nr 1 do niniejszej uchwały,
- 2) załącznik nr 2 otrzymuje brzmienie w wersji stanowiącej załącznik nr 2 do niniejszej uchwały.

§ 2

Wykonanie uchwały powierza się Zarządowi Powiatu Oleśnickiego.

§ 3

Uchwała wchodzi w życie po upływie 14 dni od ogłoszenia w Dzienniku Urzędowym Województwa Dolnośląskiego z mocą obowiązującą od dnia 1 września 2004 r.

PRZEWODNICZĄCY
RADY POWIATU

MARIAN HORBACZ

Załącznik nr 1 do uchwały Rady Powiatu Oleśnickiego z dnia 27 września 2004 r. (poz. 3575)

| Lp. | Stanowisko | Obowiązkowy tygodniowy wymiar zajęć |
|-----|--|-------------------------------------|
| 1. | Bibliotekarze bibliotek pedagogicznych | 35 |
| 2. | Pedagodzy, psychologzy, logopedzi i doradcy zawodowi zatrudnieni w szkołach lub placówkach | 23 |

Załącznik nr 2 do uchwały Rady Powiatu Oleśnickiego z dnia 27 września 2004 r. (poz. 3575)

| Lp. | Stanowisko kierownicze | Tygodniowy wymiar zajęć |
|-----|--|-------------------------|
| 1. | Dyrektor szkoły (zespołu) każdego typu, liczącej: | |
| | – do 6 oddziałów | 10 |
| | – 7–8 oddziałów | 8 |
| | – 9–16 oddziałów | 5 |
| | – 17 i więcej oddziałów | 3 |
| 2. | Wicedyrektor szkoły (zespołu) każdego typu, liczącej: | |
| | – 12–16 oddziałów | 9 |
| | – 17 i więcej oddziałów | 7 |
| 3. | Dyrektor placówki lub zespołu placówek z wyjątkiem poradni psychologiczno-pedagogicznej | 0 |
| 4. | Wicedyrektor placówki lub zespołu placówek z wyjątkiem poradni psychologiczno-pedagogicznej | 6 |
| 5. | Kierownik pracowni (laboratorium) lub innej równorzędnej jednostki organizacyjnej centrum kształcenia praktycznego | 8 |
| 6. | Dyrektor specjalnego ośrodka szkolno-wychowawczego, kierownik warsztatu szkolnego w zespole szkół | 4 |
| 7. | Wicedyrektor specjalnego ośrodka szkolno-wychowawczego | 6 |
| 8. | Kierownik internatu w specjalnym ośrodku szkolno-wychowawczym | 10 |
| 9. | Dyrektor poradni psychologiczno-pedagogicznej | 10 |
| 10. | Kierownik biblioteki pedagogicznej | 35 |

3576

UCHWAŁA RADY POWIATU OLEŚNICKIEGO

z dnia 27 września 2004 r.

w sprawie określenia warunków częściowego i całkowitego zwalniania rodziców z opłaty za pobyt dziecka lub osoby pełnoletniej w rodzinie zastępczej

Na podstawie art. 12 pkt 11 ustawy z dnia 5 czerwca 1998 r. o samorządzie powiatowym (tekst jedn. Dz. U. z 2001 r. Nr 142, poz. 1592 ze zm.) oraz art. 79 ust. 6 ustawy z dnia 12 marca 2004 r. o pomocy społecznej (Dz. U. Nr 64, poz. 593 ze zm.) Rada Powiatu Oleśnickiego uchwala, co następuje:

§ 1

Ilekoć w dalszych postanowieniach uchwały jest mowa o:

- 1) ustawie – oznacza to ustawę z 12 marca 2004 r. o pomocy społecznej,
- 2) dochodzie rodziców – oznacza to dochód ustalony zgodnie z art. 8 ust. 3–13 ustawy,
- 3) kryterium dochodowym – oznacza to kryterium dochodowe określone w art. 8 ust. 1 ustawy,
- 4) dziecku – oznacza to także osobę pełnoletnią, która po uzyskaniu pełnoletniości pozostaje w rodzinie zastępczej do czasu ukończenia szkoły, w której rozpoczęła naukę przed osiągnięciem pełnoletniości.

§ 2

Przepisy uchwały stosuje się do rodziców dziecka umieszczonego w rodzinie zastępczej, w tym także do rodziców pozbawionych władzy rodzicielskiej nad dzieckiem lub których władza rodzicielska została zawieszona albo ograniczona. (Skarga Wojewody Dolnośląskiego do Wojewódzkiego Sądu Administracyjnego PN.II.0914-1/17/04 z dnia 20 listopada 2004 r. o stwierdzenie nieważności § 2).

§ 3

Podstawą wydania decyzji o częściowym lub całkowitym zwolnieniu z opłat za pobyt dziecka w rodzinie

zastępczej jest trudna sytuacja finansowa rodziców dziecka potwierdzona:

- 1) wywiadem środowiskowym,
- 2) zaświadczeniami o dochodach,
- 3) innymi dokumentami potwierdzającymi zaistnienie okoliczności uzasadniających zwolnienie.

(Skarga Wojewody Dolnośląskiego do Wojewódzkiego Sądu Administracyjnego PN.II.0914-1/17/04 z dnia 20 listopada 2004 r. o stwierdzenie nieważności § 3).

§ 4

Decyzję o całkowitym lub częściowym zwolnieniu rodziców z opłat za pobyt dziecka w rodzinie zastępczej wydaje się na wniosek rodziców lub z urzędu uwzględniając następujące zasady:

- 1) zwalnia się całkowicie z obowiązku opłaty rodziców, których dochód nie przekracza kwoty kryterium dochodowego,
- 2) zwalnia się częściowo z obowiązku opłat rodziców, których dochód przekracza kwotę kryterium dochodowego określonego w ustawie, w przypadku gdy:
 - a) dochód rodziców wynosi od 100% do 150% kryterium dochodowego wysokość zwolnienia ustala się w granicach od 90% do 100% opłaty,
 - b) dochód rodziców wynosi od 151% do 200% kryterium dochodowego wysokość zwolnienia ustala się w granicach 70% do 90% opłaty,
 - c) dochód rodziców wynosi od 201% do 250% kryterium dochodowego wysokość zwolnienia ustala się w granicach od 50% do 70% opłaty,
 - d) przy dochodzie powyżej 250% kryterium dochodowego wysokość zwolnienia może wynosić do 50% opłaty,
- 3) przy częściowym zwalnianiu rodziców z opłat, wysokość zwolnienia ustala się w ten sposób, aby kwota naliczonej odpłatności nie spowodowała obniżenia dochodów rodziców poniżej kryterium dochodowego,
- 4) w szczególnie uzasadnionych przypadkach niezależnie od posiadanego dochodu rodziny, organ może całkowicie lub częściowo zwolnić rodziców z opłat uwzględniając następujące okoliczności:

- a) fakt ponoszenia przez rodziców opłat za pobyt innych członków rodziny w domu pomocy społecznej, placówce opiekuńczo-wychowawczej, ośrodka wsparcia lub innej placówce pomocy społecznej,
- b) niepełnosprawność lub długotrwała choroba występująca w rodzinie,
- c) utrzymywanie się z dochodów jednego członka rodziny,
- d) samotne wychowywanie dziecka,
- e) straty powstałe w wyniku zdarzeń losowych, śmierci członka rodziny,
- f) inne ważne przesłanki.

§ 5

1. Rodzice mogą być całkowicie na własny wniosek zwolnieni z opłaty za pobyt dziecka w rodzinie zastępczej gdy dziecko przebywa pod ich opieką, lub gdy ponoszą koszty utrzymania dziecka poza placówką (np. w okresie świąt, ferii, wakacji) na okres nieobecności dziecka, jeżeli trwa ona dłużej niż 7 dni.
2. W przypadku, o którym mowa w ust. 1, wysokość zwolnienia ustala się w wysokości równej iloczynowi dni nieobecności dziecka w placówce i 1/30 miesięcznej opłaty.

§ 6

Wykonanie uchwały powierza się Zarządowi Powiatu Oleśnickiego.

§ 7

Uchwała wchodzi w życie po upływie 14 dni od dnia ogłoszenia w Dzienniku Urzędowym Województwa Dolnośląskiego, z mocą obowiązującą od 1 maja 2004 r.

PRZEWODNICZĄCY
RADY POWIATU

MARIAN HORBACZ

3577

UCHWAŁA RADY POWIATU OLEŚNICKIEGO

z dnia 27 września 2004 r.

w sprawie określenia warunków częściowego i całkowitego zwalniania z opłaty za pobyt dziecka lub osoby pełnoletniej w placówkach opiekuńczo-wychowawczych

Na podstawie art. 12 pkt 11 ustawy z dnia 5 czerwca 1998 r. o samorządzie powiatowym (tekst jedn. Dz. U. z 2001 r. Nr 142, poz. 1592 ze zm.) oraz art. 81 ust. 6 ustawy z dnia 12 marca 2004 r. o pomocy społecznej (Dz. U. Nr 64, poz. 593 ze zm.) Rada Powiatu Oleśnickiego uchwała, co następuje:

§ 1

Ilekróć w dalszych postanowieniach uchwały jest mowa o:

- 1) ustawie – oznacza to ustawę z 12 marca 2004 r. o pomocy społecznej,
- 2) dochodzie rodziców – oznacza to dochód ustalony zgodnie z art. 8 ust. 3–13 ustawy,
- 3) dochodzie dziecka – oznacza to dochód ustalony zgodnie z art. 6 pkt 2 ustawy,
- 4) kryterium dochodowym – oznacza to kryterium dochodowe określone w art. 8 ust. 1 ustawy,
- 5) placówce – oznacza to placówkę opiekuńczo-wychowawczą,
- 6) osobach zobowiązanych – oznacza to:
 - a) rodziców dziecka przebywającego w placówce, w tym także rodziców pozbawionych władzy rodzicielskiej lub których władza rodzicielska została zawieszona lub ograniczona,
 - b) opiekunów prawnych lub kuratorów dysponujących dochodami dziecka przebywającego w placówce,
 - c) pełnoletniego usamodzielnionego wychowanka przebywającego w placówce na podstawie umowy.

§ 2

Podstawą wydania decyzji o częściowym lub całkowitym zwolnieniu z opłat za pobyt dziecka lub osoby pełnoletniej w placówce jest trudna sytuacja materialna osób zobowiązanych potwierdzona:

- 1) wywiadem środowiskowym,
- 2) zaświadczeniami o dochodach,
- 3) innymi dokumentami potwierdzającymi zaistnienie okoliczności uzasadniających zwolnienie.

(Skarga Wojewody Dolnośląskiego do Wojewódzkiego Sądu Administracyjnego PN.II.0914-1/18/04 z dnia 20 listopada 2004 r. o stwierdzenie nieważności § 2).

§ 3

Decyzję o całkowitym lub częściowym zwolnieniu osób zobowiązanych z opłat za pobyt dziecka w placówce, wydaje się na wniosek lub z urzędu. (Skarga Wojewody Dolnośląskiego do Wojewódzkiego Sądu Administracyjnego PN.II.0914-1/18/04 z dnia 20 listopada 2004 r. o stwierdzenie nieważności § 3).

§ 4

Rodzice dziecka lub osoby pełnoletniej mogą być zwolnieni całkowicie lub częściowo z obowiązku opłat na następujących zasadach:

- 1) zwalnia się całkowicie z obowiązku opłaty rodziców, których dochód nie przekracza kwoty kryterium dochodowego,
- 2) zwalnia się częściowo z obowiązku opłat rodziców, których dochód przekracza kwotę kryterium dochodowego określonego w ustawie, w przypadku gdy:
 - a) dochód wynosi od 100% do 150% kryterium dochodowego wysokość zwolnienia ustala się w granicach od 90% do 100% opłaty,

- b) dochód wynosi od 151% do 200% kryterium dochodowego wysokość zwolnienia ustala się w granicach 70% do 90% opłaty,
 - c) dochód wynosi od 201% do 250% kryterium dochodowego wysokość zwolnienia ustala się w granicach od 50% do 70% opłaty,
 - d) przy dochodzie powyżej 250% kryterium dochodowego wysokość zwolnienia może wynosić do 50% opłaty,
- 3) przy częściowym zwalnianiu rodziców z opłat, wysokość zwolnienia ustala się w ten sposób, aby kwota naliczonej odpłatności nie spowodowała obniżenia dochodów rodziców poniżej kryterium dochodowego.

§ 5

W szczególnie uzasadnionych przypadkach niezależnie od posiadanego dochodu, organ może całkowicie lub częściowo zwolnić osoby zobowiązane z opłat uwzględniając następujące okoliczności:

- a) fakt ponoszenia przez osoby zobowiązane opłat za pobyt innych członków rodziny w domu pomocy społecznej, placówce opiekuńczo-wychowawczej, ośrodka wsparcia lub innej placówce pomocy społecznej,
- b) niepełnosprawność lub długotrwała choroba występująca w rodzinie,
- c) utrzymywanie się z dochodów jednego członka rodziny,
- d) samotne wychowywanie dziecka,
- e) straty powstałe w wyniku zdarzeń losowych, śmierci członka rodziny,
- f) inne ważne przestanki.

§ 6

Osobę pełnoletnią oraz opiekunów prawnych lub kuratorów zobowiązanych do ponoszenia odpłatności za pobyt w placówce można zwolnić całkowicie lub częściowo z ustalonej opłaty w szczególnie uzasadnionych przypadkach, gdy osoby te udokumentują wydatki ponoszone na niezbędne potrzeby osoby przebywającej w placówce, których realizacji nie zapewnia placówka.

§ 7

1. Osoby zobowiązane mogą być całkowicie na własny wniosek zwolnione z opłaty za pobyt dziecka lub osoby pełnoletniej w placówce, gdy dziecko lub osoba przebywa pod ich opieką, lub gdy ponoszą koszty utrzymania dziecka poza placówką (np. w okresie świąt, ferii, wakacji) na okres nieobecności dziecka, jeżeli trwa ona dłużej niż 7 dni.
2. W przypadku, o którym mowa w ust. 1, wysokość zwolnienia ustala się w wysokości równej iloczynowi dni nieobecności dziecka w placówce i 1/30 miesięcznej opłaty.

§ 8

Traci moc uchwała Rady Powiatu Oleśnickiego nr XXXVIII/280/2002 z dnia 22 kwietnia 2002 r. w sprawie ustalenia zasad częściowego lub całkowitego zwalniania rodziców i opiekunów z opłat za pobyt dzieci w placówce opiekuńczo-wychowawczej.

§ 9

Wykonanie uchwały powierza się Zarządowi Powiatu Oleśnickiego.

§ 10

Uchwała wchodzi w życie po upływie 14 dni od dnia ogłoszenia w Dzienniku Urzędowym Województwa Dolnośląskiego, z mocą obowiązującą od 1 maja 2004 r.

PRZEWODNICZĄCY
RADY POWIATU

MARIAN HORBACZ

3578**UCHWAŁA RADY POWIATU KAMIENNOGÓRSKIEGO**

z dnia 21 października 2004 r.

w sprawie zasad całkowitego lub częściowego zwalniania rodziców z opłaty za pobyt dziecka lub osoby pełnoletniej w rodzinie zastępczej

Na podstawie art. 4 ust. 1 pkt 3 i art. 12 pkt 11 ustawy z dnia 5 czerwca 1998 r. o samorządzie powiatowym (tekst jednolity w Dz. U. z 2001 r. Nr 142, poz. 1592 z późn. zm.), art. 79 ust. 6 ustawy z dnia 12 marca 2004 r. o pomocy społecznej (Dz. U. Nr 64, poz. 593 z późn. zm.) oraz art. 4 ust. 1 i art. 5 ustawy z dnia 20 lipca 2000 r. o ogłaszaniu aktów normatywnych i niektórych innych aktów prawnych (Dz. U. Nr 62, poz. 718 z późn. zm.) uchwała się, co następuje:

§ 1

Ustala się następujące zasady całkowitego lub częściowego zwalniania rodziców z opłaty za pobyt dziecka lub osoby pełnoletniej w rodzinie zastępczej:

1. Zwalnia się na wniosek lub z urzędu całkowicie rodziców z opłaty za pobyt dziecka lub osoby pełnoletniej w rodzinie zastępczej, jeżeli: (Rozstrzygnięciem nadzorczym Wojewody Dolnośląskiego PN.II.0911-2/40/04 z dnia 19 listopada 2004 r. stwierdzono nieważność § 1 ust. 1).
 - a) w przypadku osoby samotnie gospodarującej, dochód nie przekracza **120%** kryterium dochodowego, o którym mowa w art. 8 ust. 1 pkt 1 ustawy o pomocy społecznej,
 - b) w przypadku osoby w rodzinie, dochód na osobę w rodzinie nie przekracza **120%** kryterium dochodowego, o którym mowa w art. 8 ust. 1 pkt 2 ustawy o pomocy społecznej.
2. Zwalnia się na wniosek lub z urzędu częściowo rodziców z opłaty za pobyt dziecka lub osoby pełnoletniej w rodzinie zastępczej, jeżeli: (Rozstrzygnięciem nadzorczym Wojewody Dolnośląskiego PN.II.0911-2/40/04 z dnia 19 listopada 2004 r. stwierdzono nieważność § 1 ust. 2).
 - a) w przypadku osoby samotnie gospodarującej, dochód nie przekracza **220%** kryterium dochodowego, o którym mowa w art. 8 ust. 1 pkt 1 ustawy o pomocy społecznej,
 - b) w przypadku osoby w rodzinie, dochód na osobę w rodzinie nie przekracza **220%** kryterium dochodowego, o którym w art. 8 ust. 1 pkt 2 ustawy o pomocy społecznej.

3. Zwolnienie częściowe rodziców z opłaty za pobyt dziecka lub osoby pełnoletniej w rodzinie zastępczej ustala się w następujących wysokościach:

- a) **85%** miesięcznej odpłatności, jeżeli dochód osoby samotnie gospodarującej lub w przypadku osoby w rodzinie, dochód na osobę w rodzinie wynosi do **150%** kryterium dochodowego, o którym mowa w art. 8 ust. 1 pkt 1 lub 2 ustawy o pomocy społecznej, jednak dochód pozostający po wniesieniu opłaty nie może być niższy niż 120% tego kryterium,
- b) **75%** miesięcznej odpłatności, jeżeli dochód osoby samotnie gospodarującej lub w przypadku osoby w rodzinie, dochód na osobę w rodzinie wynosi od **151% do 170%** kryterium dochodowego, o którym mowa w art. 8 ust. 1 pkt 1 lub 2 ustawy o pomocy społecznej, jednak dochód pozostający po wniesieniu opłaty nie może być niższy niż 120% tego kryterium,
- c) **65%** miesięcznej odpłatności, jeżeli dochód osoby samotnie gospodarującej lub w przypadku osoby w rodzinie, dochód na osobę w rodzinie wynosi od **171% do 190%** kryterium dochodowego, o którym mowa w art. 8 ust. 1 pkt 1 lub 2 ustawy o pomocy społecznej, jednak dochód pozostający po wniesieniu opłaty nie może być niższy niż 120% tego kryterium,
- d) **55%** miesięcznej odpłatności, jeżeli dochód osoby samotnie gospodarującej lub w przypadku osoby w rodzinie, dochód na osobę w rodzinie wynosi od **191% do 220%** kryterium dochodowego, o którym mowa w art. 8 ust. 1 pkt 1

lub 2 ustawy o pomocy społecznej, jednak dochód pozostający po wniesieniu opłaty nie może być niższy niż 120% tego kryterium.

4. Na swój wniosek rodzice mogą być zwolnieni całkowicie lub częściowo z opłaty za pobyt dziecka lub osoby pełnoletniej w rodzinie zastępczej, jeżeli występują uzasadnione okoliczności, a w szczególności: długotrwała choroba, bezrobocie, niepełnosprawność, zdarzenia losowe.

§ 2

Wykonanie uchwały powierza się Zarządowi Powiatu.

§ 3

Uchwała wchodzi w życie po upływie czternastu dni od dnia ogłoszenia w Dzienniku Urzędowym Województwa Dolnośląskiego, z mocą obowiązującą od dnia 1 maja 2004 r.

PRZEWODNICZĄCY RADY

ZBIGNIEW BEDNAREK

3579

UCHWAŁA RADY POWIATU W GÓRZE

z dnia 29 października 2004 r.

w sprawie ustalenia regulaminu przyznawania i przekazywania stypendiów na wyrównywanie szans edukacyjnych dla studentów

Na podstawie art. 12 pkt 10a i art. 40 ust. 1 ustawy z dnia 5 czerwca 1998 r. o samorządzie powiatowym (t.j. Dz. U. z 2001 r. Nr 142, poz. 1592, z 2002 r. Nr 23, poz. 220, Nr 62, poz. 558, Nr 113, poz. 984, Nr 200, poz. 1688, Nr 214, poz. 1806, Nr 153, poz. 1271, z 2003 r. Nr 162, poz. 1568, z 2004 r. Nr 102, poz. 1055) Rada Powiatu w Górze uchwala, co następuje:

R o z d z i a ł 1

Postanowienia wstępne

§ 1

1. Uchwała określa regulamin przyznawania i przekazywania stypendiów na wyrównywanie szans edukacyjnych dla studentów posiadających stałe zameldowanie na terenie Powiatu Górowskiego.
2. Stypendia w ramach Działania 2.2 „Wyrównywanie szans edukacyjnych młodzieży wiejskiej poprzez programy stypendialne” zawartego w Zintegrowanym Programie Operacyjnym Rozwoju Regionalnego, przyznawane są w celu podniesienia dostępu do kształcenia dla studentów pochodzących z obszarów wiejskich, którzy z powodów materialnych natrafili na bariery w dostępie do kształcenia na poziomie wyższym.
3. W celu wyrównania szans edukacyjnych studentom z terenów zmarginalizowanych powiatu przyznawane będą stypendia finansowane ze środków Europejskiego Funduszu Społecznego oraz środków budżetu państwa na zasadach, warunkach i w trybie określonym niniejszym regulaminem.

§ 2

Ujęte w regulaminie formy pomocy oraz kryteria przyznawania stypendiów wynikają ze Zintegrowanego Programu Operacyjnego Rozwoju Regionalnego (ZPORR) w ramach Działania 2.2. „Wyrównywanie szans edukacyjnych poprzez programy stypendialne”, uzupełnienia tego Programu oraz Ramowego Planu Realizacji Działania 2.2. przyjętego przez Zarząd Województwa Dolnośląskiego.

R o z d z i a ł 2

Zakres i formy pomocy

§ 3

1. Stypendia będą przekazywane w formie pieniężnej na cele szczegółowo wymienione w ust. 2 niniejszego paragrafu.
2. Student powinien wydatkować stypendium na całkowite lub częściowe pokrycie:
 - 1) kosztów zakwaterowania w akademiku lub na stacji,
 - 2) kosztów osiłek w stołówce akademickiej lub prowadzonej przez inny podmiot,
 - 3) kosztów zakupu podręczników do nauki w szkołach wyższych,
 - 4) kosztów związanych z transportem do i z uczelni środkami komunikacji zbiorowej,
 - 5) opłat za studia w szkole wyższej prowadzonej w systemie dziennym, wieczorowym, zaocznym i eksternistycznym,
 - 6) innych kosztów wymaganych obligatoryjnie przez szkołę wyższą, związanych wyłącznie z realizacją procesu dydaktycznego.

R o z d z i a ł 3

Zasady i warunki przyznawania stypendiów

§ 4

1. Do ubiegania się o stypendium uprawnieni są studenci, którzy spełniają łącznie następujące kryteria:
 - 1) posiadają stałe zameldowanie na terenie Powiatu Górowskiego,

- 2) znajdują się w trudnej sytuacji materialnej (dochód rodziny w przeliczeniu na osobę albo dochód osoby uczącej się nie przekracza kwoty określonej w Ramowym Planie Realizacji Działania 2.2 dla Województwa Dolnośląskiego),
 - 3) uczą się w szkołach wyższych w systemie dziennym, wieczorowym, zaocznym, eksternistycznym.
2. W przypadku, gdy liczba studentów spełniających kryteria określone w ust. 1 jest większa niż liczba stypendiów do rozdysponowania, pierwszeństwo w uzyskaniu stypendium mają studenci spełniający w kolejności następujące kryteria:
- 1) pochodzą z rodzin o najniższych dochodach,
 - 2) zamieszkują na obszarach wiejskich,
 - 3) studiują na kierunkach matematyczno-przyrodniczych i technicznych,
 - 4) rozpoczynają pierwszy rok studiów.
3. Stypendium przyznaje się na wniosek studenta.

R o z d z i a ł 4

Tryb i zasady rozpatrywania wniosków stypendialnych

§ 5

1. Warunkiem ubiegania się przez studenta o przyznanie stypendium jest:
 - 1) złożenie wniosku o przyznanie stypendium według wzoru stanowiącego załącznik nr 1 do niniejszej uchwały,
 - 2) dołączenie do wniosku:
 - a) oświadczenia o sytuacji rodzinnej i materialnej studenta według wzoru stanowiącego załącznik nr 2 do niniejszej uchwały, udokumentowane odpowiednimi zaświadczeniami lub orzeczeniami o dochodach za rok kalendarzowy poprzedzający rok złożenia przez studenta wniosku o przyznanie stypendium,
 - b) zaświadczenia z uczelni potwierdzającego status studenta, w tym podanie m.in. kierunku i specjalizacji oraz roku studiów,
 - c) kserokopii stosownych zapisów w dowodzie osobistym lub zaświadczenia potwierdzającego miejsce stałego zameldowania.
2. Wniosek wraz z dokumentami wymienionymi w ust. 1 pkt 1, 2 składa się w siedzibie Starostwa Powiatowego w Górze, ul. Mickiewicza 1 w terminie podanym na stronie internetowej www.powiatgora.pl oraz w siedzibie Starostwa Powiatowego w Górze.
3. Wniosek, o którym mowa w ust. 2, podlega rejestracji zgodnie z datą wpływu.
4. Wniosek, o którym mowa w ust. 2, pozostaje bez rozpatrzenia w przypadku, gdy:
 - 1) złożony został po ustalonym terminie – o czym decyduje data wpływu w Starostwie Powiatowym w Górze lub data stempla pocztowego,
 - 2) nie zawiera kompletu dokumentów, o których mowa w § 5 ust. 1,

- 3) wnioski lub załączniki, o których mowa w § 4 ust. 2, są nieprawidłowo wypełnione, jeżeli mimo wezwania w terminie 7 dni nie zostaną uzupełnione braki.
5. Stypendia przyznaje Zarząd Powiatu w Górze, lub podmiot, któremu Zarząd przekaże realizację tego zadania.

§ 6

Student zakwalifikowany do stypendium otrzyma zawiadomienie według wzoru stanowiącego załącznik nr 3 do niniejszej uchwały.

R o z d z i a ł 5

Wypłata stypendium

§ 7

1. Maksymalna kwota stypendium nie może przekroczyć kwoty określonej w dokumentach, o których mowa w § 2.
2. Stypendium wypłacane jest od miesiąca, w którym Zarząd Województwa Dolnośląskiego ogłosi konkurs na realizację programu, o którym mowa w § 2, maksymalnie w 9 ratach.

§ 8

1. Student traci prawo do otrzymywania stypendium w następujących przypadkach:
 - 1) po otrzymaniu urlopu od zajęć na uczelni,
 - 2) po skreśleniu z listy studentów.
2. Student otrzymujący stypendium jest zobowiązany do zgłaszania zmian w danych zawartych we wniosku w terminie do 14 dni od daty ich wystąpienia.

§ 9

Stypendysta zobowiązany jest do przekazywania informacji dotyczących rezultatów udzielonej pomocy stypendialnej, poprzez wypełnianie ankiet ewaluacyjnych.

R o z d z i a ł 6

Postanowienia końcowe

§ 10

Wykonanie uchwały powierza się Zarządowi Powiatu w Górze.

§ 11

Uchwała wchodzi w życie po upływie 14 dni od dnia ogłoszenia w Dzienniku Urzędowym Województwa Dolnośląskiego, z mocą obowiązującą od dnia 1 listopada 2004 r.

PRZEWODNICZĄCY
RADY POWIATU

EDWARD KOWALCZUK

Załącznik nr 1 do uchwały Rady
Powiatu w Górze z dnia 29 paź-
dziernika 2004 r. (poz. 3579)

Nr rejestracji.....

/miejsowość/

.....

/data/

Wniosek o przyznanie Stypendium na rok akademicki

1) Dane studenta ubiegającego się o stypendium

Imię i nazwisko PESEL

Data i miejsce urodzenia.....

Imiona rodziców.....

Adres zameldowania ul. nr domu..... kod poczt.

poczta.....miejsowość

powiatwojewództwo tel.

Nazwa i adres uczelni, na której studiuje student.....

.....ki

erunek

W roku akademickim studiuje naroku

Adres do korespondencji.....

Sytuacja rodzinna studenta

Liczba osób w rodzinie.....

Dochód na osobę w rodzinie (według załączonego oświadczenia o źródłach dochodów w rodzinie) wynosi.....słownie.....

**2) Oświadczam, że nie powtarzam / powtarzam* roku i nie korzystam z urlopu
dziekańskiego**

**3) Oświadczam, że zapoznałem/lam się z Regulaminem przyznawania stypendiów dla
studentów i zobowiązuję się do przestrzegania jego postanowień.**

**4) Oświadczam, że wyrażam zgodę na przetwarzanie danych osobowych do celów
stypendialnych.**

* niepotrzebne skreślić

.....
(podpis)

Załącznik nr 2 do uchwały Rady
Powiatu w Górze z dnia 29 paź-
dziernika 2004 r. (poz. 3579)

Nr rejestracji.....

OŚWIADCZENIE

O sytuacji rodzinnej i materialnej studenta

I. Imię i nazwisko studenta..... PESEL.....

1) Miejsce zamieszkania (dokładny adres)

.....

2) Imiona rodziców

II. Rodzina moja składa się z niżej wymienionych osób, pozostających we wspólnym gospodarstwie domowym^x

| Lp. | Imię i nazwisko | Data urodzenia | Pokrewieństwo | Miejsce zatrudnienia lub nauki |
|-----|-----------------|----------------|---------------|--------------------------------|
| 1. | | | | |
| 2. | | | | |
| 3. | | | | |
| 4. | | | | |
| 5. | | | | |
| 6. | | | | |
| 7. | | | | |
| 8. | | | | |
| 9. | | | | |

III. Źródła dochodu (netto) w rodzinie w okresie styczeń-grudzień roku (udokumentowane odpowiednimi orzeczeniami lub zaświadczeniami)^{xx} stanowią:

1. wynagrodzenia za pracęzł
2. emerytury, rentyzł
3. stałe zasiłki z pomocy społecznej.....zł
4. alimentyzł
5. zasiłek dla bezrobotnychzł
6. dochody z gospodarstwa rolnegozł
7. dochody z prowadzenia działalności gospodarczejzł

8. stypendia (rodzaj)zł
9. inne dochodyzł
Razem dochód nettozł

IV. Średni dochód miesięczny (netto) na 1 osobę w rodzinie wynosi ^{xxx}zł.

**Świadomy odpowiedzialności karnej, w przypadku podania nieprawdziwych danych oświadczam,
że przedstawione dane są zgodne ze stanem faktycznym.**

....., dnia
(miejsowość)

.....
imię i nazwisko studenta

.....
(podpis)

Wyjaśnienia do OŚWIADCZENIA

- x Rodzina** – oznacza następujących członków rodziny: małżonkowie, rodzice, opiekun prawny, opiekun faktyczny dziecka oraz pozostające na utrzymaniu dzieci w wieku do ukończenia 25 roku życia
- xx Wykaz dokumentów do ustalenia przeciętnego miesięcznego dochodu na 1 osobę w rodzinie** wg rozporządzenia Ministra Polityki Społecznej z dnia 27 września 2004 r. w sprawie sposobu i trybu postępowania w sprawach o świadczenia rodzinne (Dz.U. Nr 213 , poz. 2162)
- 1) zaświadczenia z urzędu skarbowego o wysokości dochodów uzyskanych przez członków rodziny w roku kalendarzowym poprzedzającym okres zasiłkowy, jeżeli dochody te podlegają opodatkowaniu podatkiem dochodowym od osób fizycznych na zasadach ogólnych; wzór zaświadczenia określa załącznik nr 2 do rozporządzenia,
 - 2) zaświadczenia z urzędu skarbowego o wysokości należnego zryczałtowanego podatku dochodowego za dany rok albo decyzję lub decyzje ustalające wysokość podatku dochodowego w formie karty podatkowej,
 - 3) oświadczenia członków rodziny o wysokości uzyskanego dochodu w roku kalendarzowym poprzedzającym okres zasiłkowy, jeżeli członkowie rodziny rozliczają się na podstawie przepisów o zryczałtowanym podatku dochodowym od niektórych przychodów osiąganych przez osoby fizyczne; wzór oświadczenia określa załącznik nr 3 do rozporządzenia,
 - 4) oświadczenia członków rodziny o wysokości uzyskanego innego dochodu w roku kalendarzowym poprzedzającym okres zasiłkowy niepodlegającego opodatkowaniu; wzór oświadczenia określa załącznik nr 4 do rozporządzenia,
 - 5) zaświadczenie właściwego organu gminy o wielkości gospodarstwa rolnego wyrażonej w hektarach przeliczeniowych ogólnej powierzchni w roku kalendarzowym poprzedzającym okres zasiłkowy albo nakaz płatniczy za ten rok,
 - 6) przekazy lub przelewy pieniężne dokumentujące wysokość alimentów, jeżeli członkowie rodziny są zobowiązani wyrokiem sądu lub ugodą sądową do ich płacenia na rzecz osoby spoza rodziny,
 - 7) kopię odpisu wyroku sądu zasądającego alimenty na rzecz osób w rodzinie lub kopię odpisu protokołu posiedzenia zawierającego treść ugody sądowej, przekazy lub przelewy pieniężne dokumentujące faktyczną wysokość otrzymanych alimentów, w przypadku uzyskania alimentów niższych niż zasądzone w wyroku lub ugodzie sądowej, oraz zaświadczenie komornika o całkowitej lub częściowej bezskuteczności egzekucji alimentów, a także o wysokości wyegzekwowanych alimentów,
 - 8) zaświadczenie o wysokości ponoszonej opłaty za pobyt członka rodziny, przebywającego w roku kalendarzowym poprzedzającym okres zasiłkowy, w instytucji zapewniającej całodobowe utrzymanie,
 - 9) przez stypendia rozumie się stypendia określone w przepisach o systemie oświaty i o szkolnictwie wyższym (nie dotyczy stypendiów udzielanych przez Agencję Nieruchomości Rolnych).
- xxx Przeciętny miesięczny dochód na 1 osobę w rodzinie**– ustala się dzieląc przeciętny miesięczny dochód rodziny uzyskany w danym roku kalendarzowym przez liczbę członków rodziny.

Użyte w oświadczeniu pojęcia zostały określone na podstawie Ustawy z dnia 28 listopada 2003r. o świadczeniach rodzinnych (Dz. U. Nr 228, poz. 2255) oraz na podstawie rozporządzenia Ministra Polityki Społecznej z dnia 27 września 2004 r. w sprawie sposobu i trybu postępowania w sprawach o świadczenia rodzinne (Dz.U. Nr 213 , poz. 2162)

Załącznik nr 3 do uchwały Rady
Powiatu w Górze z dnia 29 paź-
dziernika 2004 r. (poz. 3579)

Nr rejestracji

Zawiadomienie o przyznaniu stypendium

finansowanego ze środków Europejskiego Funduszu Społecznego oraz środków Budżetu Państwa
w ramach Działania 2.2 *Wyrównywanie szans edukacyjnych poprzez programy stypendialne*
Zintegrowanego Programu Rozwoju Regionalnego.

Niniejszym zawiadamiam, że;

student

zamieszkały w

.....

otrzymał stypendium na..... miesięcy roku akademickiego..... w wysokości
..... zł miesięcznie.

1. Studenta zobowiązuje się do wydatkowania stypendium na całkowite lub częściowe pokrycie:

- 1) kosztów zakwaterowania w akademiku lub na stacji,
- 2) kosztów posiłków w stołówce akademickiej lub prowadzonej przez inny podmiot,
- 3) kosztów zakupu podręczników do nauki w szkołach wyższych,
- 4) kosztów związanych z transportem do i z uczelni środkami komunikacji zbiorowej,
- 5) opłat za studia w szkole wyższej prowadzonej w systemie dziennym, wieczorowym, zaocznym i eksternistycznym,
- 6) innych kosztów wymaganych obligatoryjnie przez szkołę wyższą, związanych wyłącznie z realizacją procesu dydaktycznego.

2. Studenta zobowiązuje się pod rygorem odpowiedzialności karnej do powiadomienia Przekazującego stypendium o:

- 1) otrzymaniu urlopu od zajęć na uczelni,

2) skreśleniu z listy studentów

w terminie 14 dni od wystąpienia zdarzenia.

3. W terminie 7 dni od otrzymania zawiadomienia stypendysta podaje nr konta bankowego do przekazywania stypendium.

....., data.....
(miejscowość)

.....
(osoba reprezentująca projektodawcę)

3580

UCHWAŁA RADY MIEJSKIEJ W LEŚNEJ

z dnia 25 sierpnia 2004 r.

w sprawie szczegółowych warunków przyznawania i odpłatności za usługi opiekuńcze i specjalistyczne usługi opiekuńcze z wyłączeniem specjalistycznych usług opiekuńczych dla osób z zaburzeniami psychicznymi, oraz szczegółowe warunki częściowego lub całkowitego zwolnienia od opłat, jak również tryb ich pobierania

Na podstawie art. 18 ust. 2 pkt 15 ustawy z dnia 8 marca 1990 r. o samorządzie gminnym (Dz. U. z 2001 r. Nr 142, poz. 1591 ze zmianami) oraz art. 50 ust. 6 i art. 96 ustawy z dnia 12 marca 2004 r. o pomocy społecznej (Dz. U. Nr 64, poz. 593 ze zmianami) Rada Miejska w Leśnej uchwała, co następuje:

§ 1

Uchwała swym zakresem obejmuje usługi opiekuńcze i specjalistyczne usługi opiekuńcze zwane dalej „usługami” z wyłączeniem specjalistycznych usług opiekuńczych dla osób z zaburzeniami psychicznymi realizowane przez Miejsko-Gminny Ośrodek Pomocy Społecznej w Leśnej.

§ 2

- Usługi przyznawane są w drodze decyzji kierownika Miejsko-Gminnego Ośrodka Pomocy Społecznej w Leśnej, w której określa się ich zakres, okres i miejsce wykonywania, a także koszt jednej godziny usług, wysokość odpłatności lub przyznaje się to świadczenie nieodpłatnie.
- Pomoc w formie usług opiekuńczych i specjalistycznych usług opiekuńczych przyznawana jest:
 - osobom samotnym, które z powodu wieku, choroby lub innych przyczyn wymagają pomocy innych osób, a są jej pozbawione,
 - osobom wymagającym pomocy innych osób a rodzina, a także wspólnie niezamieszkujący małżonek, wstępni, zstępni nie mogą takiej pomocy zapewnić,
 - osobom wymagającym opieki higienicznej i pielęgnacyjnej,
 - osobom, których stan zdrowia lub inne przyczyny uniemożliwiają kontakt z otoczeniem,
 - osobom wymagającym rehabilitacji ruchowej lub wspierania psychologiczno-pedagogicznego i edukacyjno-terapeutycznego.

§ 3

Ustala się wysokość odpłatności za usługi opiekuńcze i specjalistyczne usługi opiekuńcze zgodnie z zasadami określonymi w załącznikach nr 1 i nr 2.

§ 4

- W szczególnie uzasadnionych przypadkach takich jak:
 - zdarzenie losowe,
 - korzystanie z co najmniej dwóch rodzajów usług przez świadczeniobiorcę lub gdy w rodzinie świadczeniobiorcy więcej niż 1 osoba korzysta z usług,

c) konieczność ponoszenia przez świadczeniobiorcę opłat za pobyt członka rodziny w domu pomocy społecznej, ośrodka wsparcia lub innych placówkach opiekuńczo-wychowawczych lub leczniczo-opiekuńczych,

osoba zainteresowana na swój wniosek lub na wniosek pracownika socjalnego może być na czas określony częściowo lub całkowicie zwolniona z ponoszenia odpłatności.

- Zwolnienie z odpłatności można dokonać:
 - w przypadku opisanych w ust. 1 pkt a i b do 50% należnej kwoty,
 - w przypadku opisanym w ust. 1 pkt c do 100% należnej kwoty.
- Decyzję o zwolnieniu z odpłatności za usługi podejmuje Kierownik Miejsko-Gminnego Ośrodka Pomocy Społecznej w Leśnej po zbadaniu sytuacji zainteresowanego i jego rodziny.

§ 5

Odpłatność za usługi należy wniesić do Banku Spółdzielczego w Leśnej po wystawieniu dowodu wpłaty przez MGOPS w Leśnej na konto ośrodka do 15 dnia każdego następnego miesiąca po wykonaniu usługi.

§ 6

Wykonanie uchwały powierza się Burmistrzowi Leśnej.

§ 7

Traci moc uchwała nr XXXIX/282/01 Rady Miejskiej Gminy Leśna z dnia 28 sierpnia 2001 r. w sprawie określenia zasad przyznawania i odpłatności za usługi opiekuńcze, specjalistyczne usługi opiekuńcze oraz zasad zwolnienia od opłat, jak również trybu ich pobierania.

§ 8

Uchwała podlega ogłoszeniu w Dzienniku Urzędowym Województwa Dolnośląskiego i wchodzi w życie po upływie 14 dni od dnia ogłoszenia.

PRZEWODNICZĄCY RADY

ZBIGNIEW KOŚCIELNIAK

**Załącznik nr 1 do uchwały Rady
Miejskiej w Leśnej z dnia
25 sierpnia 2004 r. (poz. 3580)**

Tabela odpłatności za usługi opiekuńcze

| Procent kryterium dochodowego ustalonego zgodnie z art. 8 ust. 1 ustawy o pomocy społecznej | Wysokość odpłatności w % ustalona od ceny usługi | |
|---|---|------------------------------|
| | osoba samotna | osoba posiadająca rodzinę |
| powyżej 100 – 150 | 10 | 50 |
| powyżej 150 – 200 | 20 | 60 |
| powyżej 200 – 300 | 40 | 100 |
| powyżej 300 – 400 | 70 | 100 |
| powyżej 400 | 100 | 100 |

**Załącznik nr 2 do uchwały Rady
Miejskiej w Leśnej z dnia
25 sierpnia 2004 r. (poz. 3580)**

Tabela odpłatności za specjalistyczne usługi opiekuńcze

| Procent kryterium dochodowego ustalonego zgodnie z art. 8 ust. 1 ustawy o pomocy społecznej | Wysokość odpłatności w % ustalona od ceny usługi | |
|---|---|------------------------------|
| | osoba samotna | osoba posiadająca rodzinę |
| powyżej 100 – 150 | 7 | 15 |
| powyżej 150 – 200 | 15 | 25 |
| powyżej 200 – 300 | 25 | 45 |
| powyżej 300 – 400 | 45 | 60 |
| powyżej 400 | 80 | 100 |
| powyżej 500 | 100 | 100 |

3581

UCHWAŁA RADY MIEJSKIEJ W LEŚNEJ

z dnia 17 listopada 2004 r.

w sprawie zmiany uchwały nr XXIX/148/04 z dnia 25 sierpnia 2004 r. Rady Miejskiej w Leśnej w sprawie szczegółowych warunków przyznawania i odpłatności za usługi opiekuńcze i specjalistyczne usługi opiekuńcze z wyłączeniem specjalistycznych usług opiekuńczych dla osób z zaburzeniami psychicznymi, oraz szczegółowe warunki częściowego lub całkowitego zwolnienia od opłat, jak również tryb ich pobierania

Na podstawie art. 18 ust. 2 pkt 15 ustawy z dnia 8 marca 1990 r. o samorządzie gminnym (Dz. U. z 2001 r. Nr 142, poz. 1591 ze zmianami) oraz art. 50 ust. 6 i art. 96 ustawy z dnia 12 marca 2004 r. o pomocy społecznej (Dz. U. Nr 64, poz. 593 ze zmianami) Rada Miejska w Leśnej uchwała, co następuje:

§ 1

W uchwale nr XXIX/148/04 z dnia 25 sierpnia 2004 r. w sprawie szczegółowych warunków przyznawania i odpłatności za usługi opiekuńcze i specjalistyczne usługi opiekuńcze z wyłączeniem specjalistycznych usług opiekuńczych dla osób z zaburzeniami psychicznymi, oraz szczegółowe warunki częściowego lub całkowitego zwolnienia od opłat, jak również tryb ich pobierania, wprowadza się następujące zmiany:

§ 2 ust. 1 otrzymuje brzmienie:

„1. Usługi przyznawane są w drodze decyzji kierownika Miejsko-Gminnego Ośrodka Pomocy Społecznej w Leśnej”.

§ 2

Uchyła się uchwałę nr XXXII/179/04 Rady Miejskiej Leśnej z dnia 27 października 2004 r. w sprawie zmiany uchwały nr XXIX/148/04 z 25 sierpnia 2004 r. Rady Miejskiej w Leśnej w sprawie szczegółowych

warunków przyznawania i odpłatności za usługi opiekuńcze i specjalistyczne usługi opiekuńcze z wyłączeniem specjalistycznych usług opiekuńczych dla osób z zaburzeniami psychicznymi, oraz szczegółowe warunki częściowego lub całkowitego zwolnienia od opłat, jak również tryb jej pobierania.

§ 3

Wykonanie uchwały powierza się Burmistrzowi Leśnej.

§ 4

Uchwała podlega ogłoszeniu w Dzienniku Urzędowym Województwa Dolnośląskiego i wchodzi w życie po upływie 14 dni od dnia ogłoszenia.

PRZEWODNICZĄCY RADY

ZBIGNIEW KOŚCIELNIAK

3582**UCHWAŁA RADY MIEJSKIEJ WROCŁAWIA**

z dnia 30 września 2004 r.

w sprawie zmiany uchwały nr VIII/275/99 Rady Miejskiej Wrocławia z dnia 23 kwietnia 1999 r. w sprawie zasad odpłatności za usługi przewozowe świadczone środkami lokalnego transportu zbiorowego

Na podstawie art. 18 ust. 2 pkt 15 oraz art. 40 ust. 1 i 2 pkt 4 ustawy z dnia 8 marca 1990 r. o samorządzie gminnym (t.j. Dz. U. z 2001 r. Nr 142, poz. 1591 ze zm.) oraz art. 15 ust. 5 i art. 34 ust. 2 ustawy z dnia 15 listopada 1984 r. – Prawo przewozowe (t.j. Dz. U. z 2000 r. Nr 50, poz. 601 ze zm.) Rada Miejska Wrocławia uchwala, co następuje:

§ 1

W załączniku do uchwały nr VIII/275/99 Rady Miejskiej Wrocławia z dnia 23 kwietnia 1999 r. w sprawie zasad odpłatności za usługi przewozowe świadczone środkami lokalnego transportu zbiorowego (Dziennik Urzędowy Województwa Dolnośląskiego z 2002 r. Nr 8, poz. 232 ze zmianą) § 3 ust. 1 pkt 3 otrzymuje brzmienie: „3) dzieci niepełnosprawne i młodzież niepełnosprawna oraz uczniowie posiadający orzeczenie publicznej poradni psychologiczno-pedagogicznej o potrzebie kształcenia specjalnego, posługujące się legitymacją w kolorze żółtym o sygnaturze MEN-II/182/2 – uczące się w szkołach i placówkach określonych w ustawie o systemie oświaty oraz osoby opiekujące się nimi w czasie przejazdu lub podróżujące po nie albo po ich odwiezieniu do szkoły, zakładu opie-

ki zdrowotnej, ośrodka rehabilitacji, innej placówki szkolnej lub ochrony zdrowia”.

§ 2

Wykonanie uchwały powierza się Prezydentowi Wrocławia.

§ 3

Uchwała wchodzi w życie po upływie 14 dni od dnia jej ogłoszenia w Dzienniku Urzędowym Województwa Dolnośląskiego.

WICEPRZEWODNICZĄCY
RADY MIEJSKIEJ

JACEK OSSOWSKI

3583

UCHWAŁA RADY MIEJSKIEJ WROCŁAWIA

z dnia 30 września 2004 r.

**w sprawie zmiany nazwy i zmiany statutu gminnej instytucji kultury
pod nazwą Biuro Obsługi Domów Kultury i Klubów Miasta Wrocławia**

Na podstawie art. 18 ust. 2 pkt 15 ustawy z dnia 8 marca 1990 r. o samorządzie gminnym (t.j. Dz. U. z 2001 r. Nr 142, poz. 1591 ze zm.) oraz art. 13 ust. 1 i 2 pkt 1 ustawy z dnia 25 października 1991 r. o organizowaniu i prowadzeniu działalności kulturalnej (t.j. Dz. U. z 2001 r. Nr 13, poz. 123 ze zm.) Rada Miejska Wrocławia uchwala, co następuje:

§ 1

Zmienia się nazwę gminnej instytucji kultury Biuro Obsługi Domów Kultury i Klubów miasta Wrocławia na Wrocławskie Pracownie Edukacji Kulturalnej.

§ 2

W statucie Biura Obsługi Domów Kultury i Klubów miasta Wrocławia stanowiącym załącznik do uchwały nr XX/641/00 Rady Miejskiej Wrocławia z dnia 14 kwietnia 2000 r. w sprawie nadania statutu gminnej instytucji kultury pod nazwą Biuro Obsługi Domów Kultury i Klubów Miasta Wrocławia (Biuletyn Urzędowy Rady Miejskiej Wrocławia Nr 4, poz. 125 ze zmianami) wprowadza się następujące zmiany:

- 1) w § 1 nazwę „Biuro Obsługi Domów Kultury i Klubów miasta Wrocławia” zastępuje się nazwą: „Wrocławskie Pracownie Edukacji Kulturalnej”,
- 2) w § 2 wyrazy: „Biuro jest” zastępuje się wyrazami: „Pracownie są” oraz wyrazy: „Zarząd Miasta” zastępuje się wyrazami: „Prezydenta Wrocławia”,
- 3) w § 3 otrzymuje brzmienie:
„§ 3
Siedziba Pracowni mieści się we Wrocławiu przy ul. Piłsudskiego 89, a terenem działania jest obszar Rzeczypospolitej Polskiej”,
- 4) w § 4 wyraz: „Biura” zastępuje się wyrazem: „Pracowni”,
- 5) w tytule II rozdziału wyraz: „Biura” zastępuje się wyrazem: „Pracowni”,
- 6) § 5 otrzymuje następujące brzmienie:
„§ 5
Główne cele działalności Pracowni to:
1) współtworzenie i utrwalanie wizerunku Wrocławia jako miasta o nowatorskich osiągnięciach kulturowych, w tym w dziedzinie szeroko rozumianej edukacji kulturalnej,
2) inicjowanie oraz propagowanie systemowych rozwiązań w zakresie rozwijania uzdolnień, postaw twórczych społeczeństwa,
3) stwarzanie sytuacji sprzyjających rozwojowi człowieka twórczego na każdym etapie jego życia,
4) poszukiwanie i kreowanie aktywnego, świadomego oraz refleksyjnego odbiorcy i współtwórcy kultury,
5) budowanie zaplecza badawczego, organizacyjnego i metodycznego dla inicjatyw kulturalnych miasta,

- 6) gromadzenie informacji o najbardziej interesujących inicjatywach z zakresu edukacji kulturalnej w kraju i za granicą; propagowanie wymiany doświadczeń w obszarze przedmiotu działania Pracowni”,

7) § 6 otrzymuje brzmienie:

„Do zadań Pracowni należy w szczególności:

- 1) działanie na rzecz tworzenia systemowych rozwiązań w zakresie rozwoju społeczeństwa ludzi zdolnych, twórczych, aktywnie i świadomie uczestniczących w kulturze,
- 2) badanie zdolności oraz możliwości twórczych dzieci i młodzieży; współtworzenie warunków ich rozwoju,
- 3) kreowanie aktywnych, twórczych i refleksyjnych odbiorców kultury,
- 4) propagowanie oraz współtworzenie efektywnych metod i form edukacji kulturalnej, promocja, popularyzacja, wymiana doświadczeń w tym zakresie,
- 5) wspomaganie startu zawodowego młodych twórców i animatorów kultury,
- 6) doskonalenie rozwoju zawodowego i osobistego kadr animatorów kultury, pedagogów studentów, rodziców w sferze szeroko rozumianej edukacji kulturalnej poprzez przygotowywanie i realizację programów szkoleniowych, konferencji, kursów, wykładów, sesji i warsztatów, doradztwo zawodowe, wspomaganie samodoskonalenia i permanentnego rozwoju, wymiany wiedzy i doświadczeń w formie prezentacji, przeglądów i pokazów,
- 7) organizacja form doskonalenia nauczycieli, doradztwa zawodowego i wymiany doświadczeń w zakresie pozalekcyjnych form i metod edukacji kulturalnej na zasadach określonych właściwymi przepisami prawa,
- 8) współpraca z organizacjami pozarządowymi, szkołami, ośrodkami akademickimi, jednostkami badawczymi, instytucjami i podmiotami gospodarczymi oraz środkami masowego przekazu w zakresie realizacji zadań statutowych”,
- 8) w § 7 wyrazy: „Biuro może” zastępuje się wyrazami: „Pracownie mogą”,
- 9) w tytule III rozdziału wyraz: „Biura” zastępuje się wyrazem: „Pracowni”,
- 10) w § 8:
 - a) w ust. 1 wyrazy: „Biuro zarządzane jest przez dyrektora” zastępuje się wyrazami „Pracownie

- zarządzane są przez dyrektora", a wyrazy „Zarząd Miasta” zastępuje się wyrazami: „Prezydent Wrocławia”,
- b) w ust. 2 wyrazy „Zarząd Miasta” zastępuje się wyrazem: „Prezydent” oraz wyraz: „Biurem” zastępuje się wyrazem „Pracownikami”,
- c) w ust. 3 wyrazy: „Zarządowi Miasta” zastępuje się wyrazami: „Prezydentowi Wrocławia”,
- 11) § 9 otrzymuje brzmienie:
„§ 9
Dyrektor kieruje jednoosobowo całokształtem działalności Pracowni, zgodnie z obowiązującymi przepisami prawa i postanowieniami statutu, czuwa nad majątkiem Pracowni i jest za niego odpowiedzialny”,
- 12) w § 10 w ppkt 2 i 7 wyraz „Biura” zastępuje się wyrazem: „Pracowni”,
- 13) w § 11 wyraz „Biura” zastępuje się wyrazem: „Pracowni”,
- 14) w tytule IV rozdziału wyraz: „Biura” zastępuje się wyrazem: „Pracowni”,
- 15) w § 12 wyraz „Biura” zastępuje się wyrazem: „Pracowni”,
- 16) w § 13 wyrazy: „Biuro prowadzi” zastępuje się wyrazami: „Pracownie prowadzą”,
- 17) w § 14 wyrazy: „Biuro jest” zastępuje się wyrazami: „Pracownie są”,

- 18) w § 15 wyrazy: „Biuro” zastępuje się wyrazem: „Pracownie”,
- 19) w § 16 wyrazy: „w imieniu Biura w zakresie jego praw” zastępuje się wyrazami: „w imieniu Pracowni w zakresie ich praw”,
- 20) w § 17 wyraz: „Biura” zastępuje się wyrazem: „Pracowni”.

§ 3

Zobowiązuje się Przewodniczącego Rady Miejskiej Wrocławia do ogłoszenia jednolitego tekstu statutu Wrocławskich Pracowni Edukacji Kulturalnej, uwzględniający dokonane zmiany.

§ 4

Wykonanie uchwały powierza się Prezydentowi Wrocławia.

§ 5

Uchwała wchodzi w życie po upływie 14 dni od dnia jej ogłoszenia w Dzienniku Urzędowym Województwa Dolnośląskiego.

PRZEWODNICZĄCY
RADY MIEJSKIEJ

GRZEGORZ STOPIŃSKI

3584

UCHWAŁA RADY MIEJSKIEJ W TWARDOGÓRZE

z dnia 15 października 2004 r.

w sprawie ustalenia trybu i kryteriów przyznawania nagród dla nauczycieli

Na podstawie art. 18 ust. 2 pkt 15 oraz art. 40 ust. 1 ustawy z dnia 8 marca 1990 r. o samorządzie gminnym (Dz. U. z 2001 r. Nr 142, poz. 1591 ze zmianami) oraz art. 49 ust. 2; art. 91d pkt 1 ustawy z dnia 26 stycznia 1982 r. – Karta Nauczyciela (tekst jednolity Dz. U. z 2003 r. Nr 118, poz. 1112 ze zmianami) Rada Miejska w Twardogórze uchwala, co następuje:

§ 1

- Uchwała reguluje tryb i kryteria przyznawania nagród dla nauczycieli za osiągnięcia w zakresie pracy dydaktyczno-wychowawczej, pracy opiekuńczo-wychowawczej oraz realizacji innych zadań statutowych szkoły, sposób podziału środków na nagrody organu prowadzącego i dyrektorów szkół oraz tryb zgłaszania kandydatów do nagród ze specjalnego funduszu nagród, wyodrębnionego w budżecie organu prowadzącego szkoły.
- Jeżeli w uchwale jest mowa bez bliższego określenia o szkole – należy przez to rozumieć także przedszkole oraz gimnazjum.
- Specjalny fundusz nagród tworzy się w budżecie gminy na dany rok budżetowy w wysokości 1% planowanego rocznego osobowego funduszu wy-

- grodzień nauczycieli zatrudnionych w szkołach, z przeznaczeniem na wypłaty nagród organu prowadzącego szkoły i dyrektorów szkół.
- Ustala się następujący podział specjalnego funduszu nagród dla nauczycieli:
 - w okresie od dnia wejścia w życie niniejszej uchwały do dnia 31 grudnia 2004 r.
 - 20% funduszu przeznaczają się na nagrody organu prowadzącego,
 - 80% funduszu przeznaczają się na nagrody dyrektorów szkół.
 - od dnia 1 stycznia 2005 r.
 - 40% funduszu przeznaczają się na nagrody organu prowadzącego,
 - 60% funduszu przeznaczają się na nagrody dyrektorów szkół.

5. Nagroda z funduszu przeznaczanego na nagrody organu prowadzącego nosi nazwę „Nagroda Burmistrza Miasta i Gminy” i jest przyznawana przez Burmistrza Miasta i Gminy.
6. Nagroda z funduszu przeznaczanego na nagrody dyrektorów szkół nosi nazwę „Nagroda Dyrektora Szkoły” i jest przyznawana przez dyrektora szkoły.
7. Organ prowadzący szkołę może zwiększyć fundusz nagród w szkole, określając wysokość zwiększenia i jego przeznaczenie.
8. Nagrody dla nauczycieli, określone w § 1 ust. 5 i 6, są przyznawane w terminie do dnia 14 października każdego roku z okazji Dnia Edukacji Narodowej. W szczególnie uzasadnionych przypadkach nagroda może być przyznana w innym terminie.
9. Nauczyciel, któremu została przyznana nagroda, otrzymuje dyplom, którego odpis umieszcza się w jego teczce akt osobowych.

§ 2

1. „Nagroda Dyrektora Szkoły” dla nauczycieli zatrudnionych w szkole może zostać przyznana:
 - na wniosek Rady Szkoły lub Rady Rodziców,
 - na wniosek Rady Pedagogicznej szkoły,
 - z inicjatywy Dyrektora Szkoły, po uzyskaniu opinii Rady Pedagogicznej.
2. „Nagroda Burmistrza Miasta i Gminy” dla nauczycieli zatrudnionych w szkole może zostać przyznana przez Burmistrza na wniosek dyrektora szkoły, zaopiniowany przez Radę Pedagogiczną szkoły.
3. „Nagroda Burmistrza Miasta i Gminy” dla nauczyciela, któremu powierzono stanowisko dyrektora szkoły, może zostać przyznana przez Burmistrza, z uwzględnieniem kryteriów określonych w § 3 pkt 2 uchwały.
4. Wzór wniosku, o którym mowa w pkt 1 i 2, określa załącznik nr 1 do uchwały.

§ 3

1. Nagrody, o których mowa w § 1 pkt 5 i 6, mogą być przyznane nauczycielowi, który przepracował w szkole co najmniej rok oraz spełnia odpowiednio co najmniej 5 z następujących kryteriów:
 - 1) w zakresie pracy dydaktyczno-wychowawczej:
 - a. osiąga dobre wyniki w nauczaniu potwierdzone w sprawdzianach i egzaminach uczniów,
 - b. podejmuje działalność innowacyjną w zakresie wdrażania nowatorskich metod nauczania i wychowania, w tym opracowywania autorskich programów i publikacji,
 - c. osiąga dobre wyniki w nauczaniu, potwierdzone zakwalifikowaniem uczniów do udziału w zawodach II stopnia (okręgowych) lub III stopnia (centralnych) ogólnopolskich olimpiad przedmiotowych, zajęciem przez uczniów (zespół uczniów) I-III miejsca w konkursach, zawodach, przeglądach i festiwalach powiatowych, wojewódzkich i ogólnopolskich,
 - d. posiada udokumentowane osiągnięcia w pracy z uczniami uzdolnionymi lub z uczniami mającymi trudności w nauce,
 - e. przygotowuje i wzorowo organizuje uroczystości szkolne lub środowiskowe,
 - f. prowadzi znaczącą działalność wychowawczą w klasie, szkole lub placówce przez organizowanie wycieczek, udział uczniów w spektaklach teatralnych, koncertach, wystawach i spotkaniach,
 - g. organizuje imprezy kulturalne, sportowe, rekreacyjne i wypoczynkowe,
 - h. prawidłowo organizuje i prowadzi zajęcia pozalekcyjne w formie kółek zainteresowań lub przedmiotowych,
 - i. osiąga dobre wyniki w pracy wychowawczej z uczniami,
 - j. stosuje nowatorskie i skuteczne metody w rozwiązywaniu problemów edukacyjnych,
- 2) w zakresie pracy opiekuńczej:
 - a. zapewnia pomoc i opiekę uczniom lub wychowankom będącym w trudnej sytuacji materialnej lub życiowej, pochodzącym z rodzin ubogich lub patologicznych,
 - b. prowadzi działalność mającą na celu zapobieganie i zwalczanie przejawów patologii społecznej wśród dzieci i młodzieży, w szczególności narkomanii i alkoholizmu,
 - c. organizuje współpracę szkoły lub placówki z jednostkami systemu ochrony zdrowia, Policją, organizacjami i stowarzyszeniami oraz rodzicami w zakresie zapobiegania i usuwania przejawów patologii społecznej i niedostosowania społecznego dzieci i młodzieży,
 - d. organizuje udział rodziców w życiu szkoły lub placówki, rozwija formy współdziałania szkoły lub placówki z rodzicami.
- 3) w zakresie działalności pozaszkolnej, polegającej na:
 - a. udziale w zorganizowanych formach doskonalenia zawodowego,
 - b. udzielaniu aktywnej pomocy w adaptacji zawodowej nauczycieli podejmujących pracę w zawodzie nauczyciela.
2. Nagrody, o których mowa w § 1 pkt 5, mogą być przyznane nauczycielowi, któremu powierzono stanowisko dyrektora szkoły, który przepracował w szkole na stanowisku dyrektora szkoły co najmniej rok oraz spełnia następujące kryteria:
 - 1) bez zastrzeżeń kieruje pracą szkoły, realizując politykę oświatową określoną przez organ prowadzący,
 - 2) prawidłowo dysponuje środkami określonymi w planie finansowym szkoły,
 - 3) stwarza warunki harmonijnego rozwoju uczniów poprzez aktywne działania prozdrowotne,
 - 4) współdziała ze szkołami i placówkami na terenie gminy Twardogóra w zakresie realizacji zadań oświatowych, wychowawczych i opiekuńczych określonych przez organ prowadzący szkołę,
 - 5) prawidłowo realizuje zadania kierownika zakładu pracy w zakresie zatrudnienia kadry pedagogicznej o wysokich kwalifikacjach oraz innych pracowników szkoły,
 - 6) prawidłowo organizuje i realizuje zadania wynikające z zatwierdzonego przez organ prowadzący arkusza organizacyjnego szkoły na dany rok szkolny,

- 7) organizuje współpracę szkoły z jednostkami systemu ochrony zdrowia, Policją, organizacjami i stowarzyszeniami oraz rodzicami w zakresie zapobiegania i usuwania przejawów patologii społecznej i niedostosowania społecznego dzieci i młodzieży,
- 8) prowadzi w szkole działalność mającą na celu zapobieganie i zwalczanie przejawów patologii społecznej wśród dzieci i młodzieży, w szczególności narkomanii i alkoholizmu,
- 9) stwarza warunki sprzyjające uzyskiwaniu dobrych wyników w nauce, potwierdzonych zakwalifikowaniem się uczniów do udziału w konkursach, zawodach, przeglądach i festiwalach powiatowych, wojewódzkich i ogólnopolskich,
- 10) organizuje zajęcia pozalekcyjne dla dzieci i młodzieży w ramach posiadanych środków finansowych,
- 11) inspiruje w szkole działania w zakresie współpracy szkoły z lokalnym społeczeństwem, samorządem lokalnym, instytucjami kultury, innymi szkołami (w tym zagranicznymi), pozyskując jednocześnie sponsorów i przyjaciół szkoły,
- 12) osiąga znaczące wyniki w zakresie promocji szkoły i gminy Twardogóra na zewnątrz,
- 13) prawidłowo realizuje inne zadania szkoły, wynikające z przepisów szczególnych.

§ 4

W uchwale nr XXVII/240/2000 Rady Miejskiej w Twardogórze z dnia 8 września 2000 r. w sprawie ustalenia dla nauczycieli zatrudnionych w szkołach, dla których organem prowadzącym jest gmina Twardogóra, regulaminów określających niektóre zasady wynagradzania za pracę oraz przyznawania dodatków do wynagrodzenia i nagród – skreśla się § 1 pkt 3 oraz § 3.

§ 5

Wykonanie uchwały powierza się Burmistrzowi Miasta i Gminy w Twardogórze.

§ 6

Uchwała wchodzi w życie po upływie 14 dni od daty jej ogłoszenia w Dzienniku Urzędowym Województwa Dolnośląskiego.

PRZEWODNICZĄCY
RADY MIEJSKIEJ

STANISŁAW ADAMSKI

Załącznik nr 1 do uchwały Rady Miejskiej w Twardogórze z dnia 15 października 2004 r. (poz. 3584)

WNIOSEK

o przyznanie nagrody burmistrza/dyrektora szkoły* za osiągnięcia dydaktyczno-wychowawcze

Zgłaszam wniosek o przyznanie nagrody burmistrza/dyrektora szkoły* Panu/Pani

urodzonemu/ej

(data)

(wyszkolenie, staż pracy w szkole)

zatrudnionemu/ej w

(nazwa szkoły w której nauczyciel jest zatrudniony)

(stanowisko)

(dotychczas otrzymane nagrody ministra, kuratora, dyrektora, rok otrzymania)

ostatnia ocena pracy nauczyciela (data i stopień)

Krótkie uzasadnienie wniosku przez zgłaszającego:

Opinia rady pedagogicznej

Organ sporządzający wniosek

(miejsowość i data)

(pieczęć)

(podpis)

Organ przedstawiający wniosek burmistrzowi/dyrektorowi szkoły*

(miejsowość i data)

(pieczęć)

(podpis)

* niepotrzebne skreślić

3585**UCHWAŁA RADY MIEJSKIEJ STRZELINA**

z dnia 19 października 2004 r.

zmieniająca uchwałę nr XIV/155/03 Rady Miejskiej z dnia 1 grudnia 2003 r. w sprawie ustalenia zasad udzielania stypendiów za wybitne osiągnięcia w nauce uczniom gimnazjów

Na podstawie art. 18 ust. 2 pkt 14a ustawy z dnia 8 marca 1990 r. o samorządzie gminnym (tekst jednolity Dz. U. z 2001 r. Nr 142, poz. 1591 ze zmianami) Rada Miejska Strzelina uchwala, co następuje:

§ 1

Zmienia się uchwałę nr XIV/155/03 Rady Miejskiej w Strzelinie z dnia 1 grudnia 2003 r. w sprawie zasad udzielania stypendiów za wybitne osiągnięcia w nauce uczniom gimnazjów mających siedzibę na terenie Miasta i Gminy Strzelin w ten sposób, że § 2 Regulaminu udzielania stypendiów stanowiący załącznik do uchwały otrzymuje brzmienie:

„§ 2

Stypendium za wybitne wyniki w nauce może uzyskać uczeń, który spełnia następujące kryteria:

1. Ukończył pierwszy rok nauki w gimnazjum,
2. Osiągnął w klasyfikacji średnią ocen co najmniej 5,0,
3. Spełnił jedno z wymienionych kryteriów:
 - a. brał udział w powiatowym etapie konkursu „Dolny Ślązak Gimnazjalista”,
 - b. zajął co najmniej trzecie miejsce w innych konkursach na szczeblu powiatowym,

- c. zajął co najmniej szóste miejsce w zawodach sportowych na szczeblu wojewódzkim,
4. Podejmuje dodatkowe działania (naukowe, kulturalno-społeczne),
5. Otrzymał wzorową ocenę z zachowania.”.

§ 2

Wykonanie uchwały powierza się Burmistrzowi Miasta i Gminy.

§ 3

Uchwała wchodzi w życie po upływie 14 dni od ogłoszenia jej w Dzienniku Urzędowym Województwa Dolnośląskiego.

PRZEWODNICZĄCA
RADY MIEJSKIEJ

EWA KURDYŚ

3586**UCHWAŁA RADY MIEJSKIEJ W ZŁOTORYI**

z dnia 20 października 2004 r.

w sprawie nadania Statutu Miejskiemu Ośrodkowi Pomocy Społecznej w Złotoryi

Na podstawie art. 40 ust. 2 pkt 2 ustawy z dnia 8 marca 1990 r. o samorządzie gminnym (t.j. Dz. U. z 2001 r. Nr 142, poz. 1591 z późn. zm.) uchwala się, co następuje:

§ 1

Nadaje się Statut Miejskiemu Ośrodkowi Pomocy Społecznej w Złotoryi w poniższym brzmieniu:

„I. POSTANOWIENIA OGÓLNE

§ 1

Miejski Ośrodek Pomocy Społecznej w Złotoryi, zwany dalej „Ośrodkiem” utworzony uchwałą nr V/45/92 Rady Miejskiej w Złotoryi z dnia 9 września 1992 r. działa na podstawie:

- 1) ustawy z dnia 12 marca 2004 r. o pomocy społecznej (Dz. U. Nr 64, poz. 593 z późn. zm.),

- 2) ustawy z dnia 8 marca 1990 r. o samorządzie gminnym (Dz. U. z 2001 r. Nr 142, poz. 1591 z późn. zm.),
- 3) ustawy z dnia 26 listopada 1998 r. o finansach publicznych (Dz. U. z 2003 r. Nr 15, poz. 148 z późn. zm.),
- 4) ustawy z dnia 22 marca 1990 r. o pracownikach samorządowych (Dz. U. z 2001 r. Nr 142, poz. 1593 z późn. zm.),
- 5) ustawy z dnia 21 czerwca 2001 r. o dodatkach mieszkaniowych (Dz. U. Nr 71, poz. 734 z późn. zm.),
- 6) ustawy z dnia 28 listopada 2003 r. o świadczeniach rodzinnych (Dz. U. Nr 228, poz. 2255 z późn. zm.),

- 7) ustawy z dnia 19 sierpnia 1994 r. o ochronie zdrowia psychicznego (Dz. U. Nr 111, poz. 535 z późn. zm.),
- 8) niniejszego statutu,
- 9) innych właściwych przepisów.

§ 2

1. Ośrodek jest gminną jednostką budżetową.
2. Siedziba Ośrodka mieści się w Złotoryi, ul. B. Chrobrego 1.
3. Obszarem działania Ośrodka jest miasto Złotoryja.

II. ZAKRES DZIAŁANIA I ZADANIA

§ 3

Ośrodek realizuje zadania w zakresie:

- 1) pomocy społecznej,
- 2) świadczeń rodzinnych,
- 3) przyznawania, ustalania wysokości i wypłacania dodatków mieszkaniowych,
- 4) zlecone gminie zgodnie z ustaleniem wojewody.

III. ORGANIZACJA OŚRODKA

§ 4

Dyrektor reprezentuje Ośrodek na zewnątrz a ponadto:

- 1) organizuje pracę Ośrodka i sprawuje nadzór nad realizacją zadań przez pracowników;
- 2) odpowiada za prawidłowość sporządzenia planów dochodów i wydatków oraz za realizację tego planu;
- 3) zarządza powierzonym majątkiem zgodnie z obowiązującymi przepisami na podstawie upoważnienia Burmistrza;
- 4) wykonuje wobec pracowników czynności z zakresu prawa pracy.

§ 5

1. Ośrodek jest pracodawcą dla zatrudnionych w nim pracowników.
2. Pracownicy Ośrodka są pracownikami samorządowymi, a ich prawa i obowiązki określają odrębne przepisy.

§ 6

Szczegółowy zakres działania Ośrodka, podział czynności określa regulamin organizacyjny ustalony przez Dyrektora Ośrodka, a zatwierdzony przez Burmistrza Miasta Złotoryja.

IV. GOSPODARKA FINANSOWA

§ 7

1. Ośrodek prowadzi działalność finansową na zasadach określonych w ustawie z dnia 26 listopada 1998 r. o finansach publicznych.
2. Podstawą gospodarki finansowej Ośrodka jest plan dochodów i wydatków.
3. Księgowość Ośrodka prowadzona jest zgodnie z przepisami wynikającymi z rachunkowości budżetowej.

V. POSTANOWIENIA KOŃCOWE

§ 8

Zmiany w statucie Ośrodka mogą nastąpić w drodze uchwały Rady Miejskiej w Złotoryi w trybie właściwym dla jego uchwalenia.”.

§ 2

Wykonanie uchwały powierza się Burmistrzowi Miasta Złotoryja.

§ 3

Traci moc uchwała nr XVIII/159/2000 Rady Miejskiej w Złotoryi z dnia 31 marca 2000 r. w sprawie nadania statutu Miejskiemu Ośrodkowi Pomocy Społecznej w Złotoryi, uchwała nr V/25/2003 Rady Miejskiej w Złotoryi z dnia 30 stycznia 2003 r. w sprawie zmiany w statucie Miejskiego Ośrodka Pomocy Społecznej w Złotoryi, uchwała nr XIII/86/2003 Rady Miejskiej w Złotoryi z dnia 27 listopada 2003 r. w sprawie zmian w Statucie Miejskiego Ośrodka Pomocy Społecznej w Złotoryi.

§ 4

Uchwała wchodzi w życie po upływie 14 dni od dnia ogłoszenia w Dzienniku Urzędowym Województwa Dolnośląskiego.

PRZEWODNICZĄCY
RADY MIEJSKIEJ

WIESŁAW WOŹNIAK

3587**UCHWAŁA RADY MIEJSKIEJ W ZŁOTORZY**

z dnia 20 października 2004 r.

w sprawie udzielania bonifikaty od ceny sprzedaży nieruchomości gruntowych, będących w użytkowaniu wieczystym członków spółdzielni mieszkaniowych

Na podstawie art. 68 ust. 1 pkt 1 ustawy z dnia 21 sierpnia 1997 r. o gospodarce nieruchomościami (t.j. Dz. U. z 2000 r. Nr 46, poz. 543 z późn. zm.) oraz art. 18 ust. 2 pkt 15 ustawy z dnia 8 marca 1990 r. o samorządzie gminnym (t.j. Dz. U. z 2001 r. Nr 142, poz. 1591 z późn. zm.) uchwała się, co następuje:

§ 1

Wyraża się zgodę na udzielenie bonifikaty od ceny sprzedaży nieruchomości gruntowych, zabudowanych budynkami mieszkalnymi, będących w użytkowaniu wieczystym członków spółdzielni mieszkaniowych w wysokości:

- 90% w przypadku jednorazowego uiszczenia ceny sprzedaży przed zawarciem umowy.

§ 2

Wykonanie uchwały powierza się Burmistrzowi Miasta Złotoryja.

§ 3

Uchwała wchodzi w życie po upływie 14 dni od dnia ogłoszenia w Dzienniku Urzędowym Województwa Dolnośląskiego.

RZEWODNICZĄCY
RADY MIEJSKIEJ

WIESŁAW WOŹNIAK

3588**UCHWAŁA RADY MIEJSKIEJ W GŁUSZYCY**

z dnia 23 października 2004 r.

w sprawie ustalenia stawki opłat za zajęcie 1 m² powierzchni pasa drogowego

Na podstawie art. 18 ust. 2 pkt 15 i art. 40 ust. 1 ustawy z dnia 8 marca 1990 r. o samorządzie gminnym (tekst jednolity Dz. U. z 2001 r. Nr 142, poz. 1591 z późn. zmian.) oraz art. 40 ust. 8 i 9 ustawy z dnia 21 marca 1985 r. o drogach publicznych (tekst jednolity Dz. U. z 2000 r. Nr 71, poz. 838 z późn. zm.) Rada Miejska w Głuszycy uchwała, co następuje:

§ 1

Ustala się następujące stawki za zajęcie pasa drogowego drogi gminnej:

- 1) na cele określone w art. 40 ust. 2 pkt 1 i 4 ustawy z dnia 21 marca 1985 r. o drogach publicznych (tekst jednolity Dz. U. z 2000 r. Nr 71, poz. 838 z późn. zm.) za czasowe zajęcie 1 m² powierzchni pasa drogowego:
 - a) w pasie drogowym poza obszarem zabudowanym - 6,0 zł
 - b) w pasie drogowym w obszarze zabudowanym - 7,0 zł
 - c) na obiekcie mostowym - 10,0 zł
 - d) za zajęcie do 20% szerokości jezdni - 8,0 zł
 - e) za zajęcie powyżej 20% szerokości jezdni - 10,0 zł
 - f) za zajęcie pobocza - 6,0 zł

- 2) na cele określone w art. 40 ust. 2 pkt 3 ustawy z dnia 21 marca 1985 r. o drogach publicznych (tekst jednolity Dz. U. z 2000 r. Nr 71, poz. 838 z późn. zm.) za czasowe zajęcie 1 m² powierzchni pasa drogowego:
 - a) w pasie drogowym poza obszarem zabudowanym - 6,0 zł
 - b) w pasie drogowym w obszarze zabudowanym - 7,0 zł
 - c) na obiekcie mostowym - 10,0 zł
 - d) za zajęcie do 20% szerokości jezdni - 8,0 zł
 - e) za zajęcie powyżej 20% szerokości jezdni - 10,0 zł
 - f) za zajęcie pobocza - 6,0 zł
- 3) na cele określone w art. 40 ust. 2 pkt 2 ustawy z dnia 21 marca 1985 r. o drogach publicznych (tekst jednolity Dz. U. z 2000 r. Nr 71, poz. 838

| | | |
|---|-----------|---|
| z późn. zm.) za czasowe zajęcie 1 m ² powierzchni pasa drogowego: | | § 3 |
| a) w pasie drogowym poza obszarem zabudowanym | - 6,0 zł | Wykonanie uchwały powierza się Burmistrzowi Miasta Głuszyca. |
| b) w pasie drogowym w obszarze zabudowanym | - 7,0 zł | § 4 |
| c) na obiekcie mostowym | - 10,0 zł | Uchwałę podaje się do wiadomości publicznej w sposób zwyczajowo przyjęty. |
| d) za zajęcie do 20% szerokości jezdni | - 8,0 zł | |
| e) za zajęcie powyżej 20% szerokości jezdni | - 10,0 zł | § 5 |
| f) za zajęcie pobocza | - 6,0 zł | Uchwała wchodzi w życie po upływie 14 dni od dnia opublikowania jej w Dzienniku Urzędowym Województwa Dolnośląskiego. |
| 4) w przypadku zbiegu stawek z różnych tytułów stosuje się stawkę największą. | | |

§ 2

Stawki opłat, o których mowa w § 1 uchwały, nalicza się za każdy dzień zajęcia pasa drogowego. (Rozstrzygnięciem nadzorczym Wojewody Dolnośląskiego PN.II.0911-23/162/04 z dnia 10 listopada 2004 r. stwierdzono nieważność § 2).

PRZEWODNICZĄCY
RADY MIEJSKIEJ

JAN CHMURA

3589

UCHWAŁA RADY MIEJSKIEJ W GŁUSZYCY

z dnia 23 października 2004 r.

w sprawie zmiany uchwały nr XVI/104/2001 Rady Miejskiej z dnia 22 grudnia 2001 r. w sprawie zasad i trybu umarzania wierzytelności jednostek organizacyjnych gminy z tytułu należności pieniężnych, do których nie stosuje się przepisów ustawy – Ordynacja podatkowa oraz udzielania innych ulg w spłaceniu tych należności oraz wskazania organów do tego upoważnionych

Na podstawie art. 18 ust. 2 pkt 15 ustawy z dnia 8 marca 1990 r. o samorządzie gminnym (tekst jednolity Dz. U. z 2001 r. Nr 142, poz. 1591 z późn. zm.) oraz art. 34a ustawy z dnia 26 listopada 1998 r. o finansach publicznych (tekst jednolity Dz. U. z 2003 r. Nr 15, poz. 148 z późn. zm.) Rada Miejska w Głuszycy uchwała, co następuje:

§ 1

W uchwale nr XVI/104/2001 Rady Miejskiej z dnia 22 grudnia 2001 r. w sprawie zasad i trybu umarzania wierzytelności jednostek organizacyjnych gminy z tytułu należności pieniężnych, do których nie stosuje się przepisów ustawy – Ordynacja podatkowa oraz udzielania innych ulg w spłaceniu tych należności oraz wskazania organów do tego upoważnionych wprowadza się następujące zmiany:

1) § 6 ust. 2 uchwały otrzymuje brzmienie:

„2. W stosunku do jednego dłużnika umorzenie należności w części lub w całości może nastąpić nie częściej niż raz na 2 lata”,

2) § 7 uchwały otrzymuje brzmienie:

„1. Kierownicy jednostek organizacyjnych gminy lub Burmistrz w zakresie swoich uprawnień, ze względu na ważny interes dłużnika, na jego wniosek (kierowany bezpośrednio do wierzyciela mogą z zastrzeżeniem ust. 2:

1) odroczyć termin spłaty całości lub części należności,

2) rozłożyć płatność całości lub części należności na raty,

3) umorzyć należność w części lub w całości.

2. Decyzje w sprawach wynikających z wniosku dłużnika, o których mowa w ust. 1 pkt 1 do 3, podejmują:

1) kierownicy jednostek budżetowych – jeśli należność nie przekracza 30% kwoty przeciętnego wynagrodzenia,

2) kierownicy zakładów budżetowych – jeśli należność nie przekracza 50% kwoty przeciętnego wynagrodzenia,

3) kierownicy pozostałych jednostek organizacyjnych, dla których gmina jest organem założycielskim – jeśli należność nie przekracza 30% kwoty przeciętnego wynagrodzenia.

4) Burmistrz Miasta:

a) na podstawie wydanej opinii o propozycji załatwienia wniosku dłużnika lub złożonego odrębnego wniosku przez kierownika jednostki organizacyjnej – jeżeli należność jest wyższa od określonej w pkt 1, 2, 3,

- b) w przypadku innych należności gminy – poza wymienionymi w ust. 2 pkt 1, 2, 3 – wynikających z istniejących stosunków prawnych, w zakresie których jest on właściwy.
3. Kierownicy jednostek organizacyjnych lub Burmistrz Miasta, właściwi do umarzania, odraczania lub rozkładania na raty spłat należności głównej wg kompetencji określonych w ust. 2 są również uprawnieni do umarzania, odraczania lub rozkładania na raty spłat odsetek od tych należności, bez względu na wysokość odsetek.
4. Decyzja powinna zawierać kontrasygnatę głównego księgowego jednostki organizacyjnej, a w przypadku, o którym mowa w ust. 2 pkt 4, kontrasygnatę skarbnika gminy i być zaopatrzona w opinię prawną o zasadności umorzenia, odroczenia lub rozłożenia na raty płatności”.
- 3) § 10 otrzymuje brzmienie:
- „1. Burmistrz Miasta przedstawia Radzie Miejskiej sprawozdania dotyczące zakresu umorzonych należności oraz odroczenia terminu spłaty całości lub części należności albo rozłożenia płatności całości lub części należności na raty, udzielonych w trybie określonym uchwałą, zgodnie ze wzorem stanowiącym załącznik do niniejszej uchwały.
2. W sprawozdaniach są również uwzględnione informacje o zakresie umorzonych należności oraz ulg udzielonych w trybie określonym uchwałą, przedstawiane Burmistrzowi Miasta przez kierowników jednostek organizacyjnych.
3. Sprawozdania, o których mowa w ust. 1, są sporządzane według stanu na dzień 31 grudnia każdego roku kalendarzowego, w terminie do 31 marca następnego roku.
4. Informacje, o których mowa w ust. 2, są sporządzane według stanu na dzień 31 grudnia każdego roku kalendarzowego i są przedstawiane Burmistrzowi Miasta przez kierowników podległych im jednostek organizacyjnych w terminie do 15 lutego następnego roku”.
- 4) § 11 otrzymuje brzmienie:
„Wykonanie uchwały powierza się Burmistrzowi Miasta”.
- § 2
- Wykonanie uchwały powierza się Burmistrzowi Miasta.
- § 3
- Uchwała wchodzi w życie po upływie 14 dni od dnia jej ogłoszenia w Dzienniku Urzędowym Województwa Dolnośląskiego.
- PRZEWODNICZĄCY
RADY MIEJSKIEJ
- JAN CHMURA*

3590

UCHWAŁA RADY MIEJSKIEJ W KĄTACH WROCŁAWSKICH

z dnia 26 października 2004 r.

w sprawie zmiany miejscowego planu zagospodarowania przestrzennego wsi Baranowice

Na podstawie art. 18 ust. 2 pkt 5 ustawy z dnia 8 marca 1990 r. o samorządzie gminnym (t.j. Dz. U. z 2001 r. Nr 142, poz. 1591, z 2002 r. Nr 23, poz. 220, Nr 62, poz. 558, Nr 113, poz. 984, Nr 153, poz. 1271, Nr 214, poz. 1806, z 2003 r. Nr 80, poz. 717, Nr 162, poz. 1568, z 2004 r. Nr 102, poz. 1055, Nr 116, poz. 1203) i art. 26 ustawy z dnia 7 lipca 1994 r. o zagospodarowaniu przestrzennym (t.j. z 1999 r. Dz. U. Nr 15, poz. 139, Nr 41, poz. 412 i Nr 111, poz. 1279, 2000 r. Nr 12, poz. 136, Nr 109, poz. 1157 i Nr 120, poz. 1268, z 2001 r. Nr 5, poz. 42, Nr 14, poz. 124, Nr 100, poz. 1085, Nr 115, poz. 1229 i Nr 154, poz. 1804 oraz z 2002 r. Nr 25, poz. 253, Nr 113, poz. 984 i Nr 130, poz. 1112), w związku z art. 85 ust. 2 ustawy z dnia 27 marca 2003 r. o planowaniu i zagospodarowaniu przestrzennym (Dz. U. Nr 80, poz. 717, z 2004 r. Nr 6, poz. 41, Nr 141, poz. 1492) oraz w nawiązaniu do uchwały nr LIV/382/02 Rady Miejskiej w Kątach Wrocławskich z dnia 26 września 2002 r. w sprawie przystąpienia do sporządzenia zmiany w miejscowym planie zagospodarowania przestrzennego wsi Baranowice-Bliż, Rada Miejska w Kątach Wrocławskich uchwala, co następuje:

§ 1

Przedmiot uchwały

1. Uchwała się zmianę w miejscowym planie zagospodarowania przestrzennego wsi Baranowice-Bliż dla obszaru działki nr ewid. 20, położonego w granicach określonych w załączniku graficznym do uchwały, zwaną dalej zmianą w planie.
2. Zmiana w planie jest wyrażona w postaci tekstu niniejszej uchwały oraz rysunku planu stanowiącego załącznik graficzny do uchwały.
3. Przedmiotem planu jest ustalenie:
 - 1) przeznaczenia terenów oraz linii rozgraniczających tereny o różnych funkcjach lub różnych zasadach zagospodarowania,
 - 2) terenów do realizacji celów publicznych,
 - 3) zasad obsługi w zakresie infrastruktury technicznej oraz linii rozgraniczających te tereny,
 - 4) lokalnych warunków, zasad i standardów kształtowania zabudowy oraz zagospodarowania terenów, w tym również linii zabudowy i gabarytów obiektów,
 - 5) zasad i warunków podziału terenów na działki budowlane, a także maksymalnych lub minimalnych wskaźników intensywności zabudowy,
 - 6) szczególnych warunków zagospodarowania terenów, w tym zakazu zabudowy wynikających z potrzeb ochrony środowiska przyrodniczego, kulturowego i zdrowia ludzi oraz prawidłowego gospodarowania zasobami przyrody.
4. Zmiana w planie zawiera ustalenia ogólne i szczegółowe. Ustalenia ogólne dotyczą całego obszaru objętego zmianą w planie; ustalenia szczegółowe dotyczą poszczególnych terenów wyodrębnionych na rysunku planu liniami rozgraniczającymi, oznaczonych symbolem funkcji.
5. Rysunek planu obowiązuje w zakresie określającym:
 - 1) granice obszaru objętego zmianą w planie,
 - 2) linie rozgraniczające tereny o różnych funkcjach lub różnych zasadach zagospodarowania,
 - 3) funkcje terenów oznaczone symbolami literowymi,
 - 4) nieprzekraczalną linię zabudowy.

§ 2

Określenie terminologii

Ilekroć w uchwale jest mowa o:

- 1) **uchwale** – należy przez to rozumieć niniejszą uchwałę Rady Miejskiej w Kątach Wrocławskich,
- 2) **planie** – należy przez to rozumieć zmianę w miejscowym planie zagospodarowania przestrzennego wsi Baranowice-Bliż, uchwaloną niniejszą uchwałą,
- 3) **rysunku planu** – należy przez to rozumieć rysunek w skali 1:1000 stanowiący załącznik graficzny do uchwały,
- 4) **obszarze** – należy przez to rozumieć cały obszar objęty uchwałą,
- 5) **terenie** – należy przez to rozumieć teren wyodrębniony na rysunku planu liniami rozgraniczającymi, oznaczony symbolem funkcji,
- 6) **linii rozgraniczającej** – należy przez to rozumieć linię rozgraniczającą tereny o różnych funkcjach lub zasadach zagospodarowania rysowaną na rysunku planu kreską ciągłą, której przebieg jest obowiązujący,

- 7) **terenie zabudowy mieszkaniowej jednorodzinnej** – należy przez to rozumieć teren, na którym może być realizowany budynek mieszkalny jednorodzinny,
- 8) **dachach stromych** – należy przez to rozumieć dachy o połaciach nachylonych pod kątem 35° – 45°,
- 9) **wskaźniku intensywności zabudowy** – należy przez to rozumieć wartość stosunku sumy powierzchni całkowitej wszystkich kondygnacji nadziemnych budynku zlokalizowanego na danym terenie do powierzchni tego terenu,
- 10) **przepisach szczególnych** – należy przez to rozumieć przepisy ustaw wraz z aktami wykonawczymi,
- 11) **nieprzekraczalnej linii zabudowy** – należy przez to rozumieć linię ograniczającą przestrzeń terenu, na którym można lokalizować budynek.

§ 3

Ustalenia ogólne**1. Przeznaczenie terenów:**

- 1) teren oznaczony symbolem **M** przeznaczony pod zabudowę mieszkaniową jednorodziną,
- 2) teren oznaczony symbolem **ZW** przeznaczony na zieleń wysoką,
- 3) teren oznaczony symbolem **RZ** przeznaczony na łąkę,
- 4) teren oznaczony symbolem **W** przeznaczony na zbiorniki wodne.

2. Lokalne warunki, zasady i standardy kształtowania zabudowy i zagospodarowania terenu:

- 1) na terenie oznaczonym symbolem **M** dopuszcza się lokalizację jednego budynku mieszkalnego jednorodzinnego o charakterze rezydencjonalnym, o wysokości nieprzekraczającej 12 m licząc od poziomu terenu do najwyższej krawędzi dachu, dachu stromym krytym dachówką,
- 2) wskaźnik intensywności zabudowy ustala się o wartości do 0,5,
- 3) budynek, o którym mowa w pkt 1), należy sytuować z zachowaniem nieprzekraczalnej linii zabudowy wynoszącej 20 m od linii rozgraniczającej gminnej drogi oznaczonej symbolem **KD** (zlokalizowanej poza granicą opracowania),
- 4) na obszarze objętym planem zakazuje się wznoszenia zabudowy prowizorycznej.

3. Zasady i warunki podziału terenu na działki budowlane:

- 1) na obszarze objętym planem dopuszcza się wydzielenie jednej działki budowlanej przeznaczonej pod budynek mieszkalny jednorodzinny, która na rysunku planu została oznaczona symbolem **M**,
- 2) zakazuje się nowego podziału geodezyjnego na terenach oznaczonych symbolami **RZ**, **ZW** i **W**.

4. Warunki zagospodarowania terenów wynikające z potrzeb ochrony środowiska przyrodniczego i zdrowia ludzi:

- 1) wszelkie grunty niezabudowane i nieutwardzone należy zagospodarować jako tereny zielone,
- 2) ochronie podlega istniejący starodrzew, który należy poddać stałej pielęgnacji,

- 3) prace związane z zagospodarowaniem i zabudową terenu nie mogą naruszać siedlisk drzew,
- 4) wyznacza się strefę ochrony i dostępu do rowów melioracyjnych szerokości min. 1,5 m, dla której zasady zagospodarowania określają przepisy szczególne,
- 5) do celów grzewczych należy stosować wyłącznie systemy i paliwa proekologiczne,
- 6) podbudowę nawierzchni drogi dojazdowej do budynku i miejsc postojowych należy uszczelnić, a wody z tych nawierzchni odprowadzać do kanalizacji deszczowej lub rowów melioracyjnych za pośrednictwem separatorów olejów i benzyn.

5. Zasady zagospodarowania terenów wynikające z potrzeb ochrony środowiska kulturowego:

- 1) całość obszaru objętego planem znajduje się w strefie ochrony zieleni podworskiej, w obrębie której:
 - a) należy zachować i poddać stałej pielęgnacji starodrzew ,
 - b) należy zachować i poddać konserwacji zbiorniki wodne oznaczone symbolem W,
 - c) należy zachować i poddać stałej pielęgnacji tereny łąk oznaczone symbolem RZ,
 - d) sposób zagospodarowania i zieleni przydomową zlokalizowaną na terenie oznaczonym symbolem M należy tak zharmonizować z terenami sąsiadującymi, aby stanowiły całość krajobrazową, charakterystyczną dla parku podworskiego,
 - e) zakazuje się wewnętrznego podziału obszaru objętego planem oraz wprowadzania ogrodzeń wewnętrznych,
 - f) dopuszcza się wprowadzenie ogrodzenia całości obszaru objętego planem, pod warunkiem nadania mu formy ozdobnej co najmniej wzdłuż drogi powiatowej nr 47 844 oznaczonej symbolem KL oraz wzdłuż drogi oznaczonej symbole KD,
 - g) zabudowie zlokalizowanej na terenie M należy nadać charakter rezydencjonalny, zharmonizowany z historycznie ukształtowanym krajobrazem kulturowym,
- 2) wszelkie zamierzenia inwestycyjne należy uzgadniać z Wojewódzkim Konserwatorem Zabytków,
- 3) w celu ochrony zabytków archeologicznych wszelkie prace ziemne należy prowadzić pod nadzorem archeologiczno-konserwatorskim Inspekcji Zabytków Archeologicznych SOZ we Wrocławiu, a o terminie rozpoczęcia i zakończenia prac ziemnych Inspekcję Zabytków Archeologicznych SOZ we Wrocławiu należy powiadomić z 7-dniowym wyprzedzeniem.

6. Zasady obsługi terenów w zakresie komunikacji:

- 1) zewnętrzną obsługę komunikacyjną obszaru objętego planem ustala się
 - a) z drogi gminnej oznaczonej na rysunku planu symbolem KD,
 - b) miejsca parkingowe dla samochodów, w ilości wynikającej z potrzeb, należy zapewnić wyłącznie na terenie oznaczonym symbolem M.

- 2) ustala się zakaz lokalizowania nowych zjazdów na tereny przyległe do drogi powiatowej P844 klasy zbiorczej – oznaczonej na rysunku planu symbolem KZ,
- 3) dla drogi wymienionej w pkt 2 ustala się rezerwę terenową określona na rysunku planu, na zabezpieczenie dla niej terenu na poszerzenie do szerokości w liniach rozgraniczających wynoszącej nie mniej niż 20 m.

7. Zasady obsługi terenów w zakresie infrastruktury technicznej:

- 1) sieci uzbrojenia technicznego należy prowadzić w liniach rozgraniczających dróg istniejących oznaczonych symbolami KL i KD,
- 2) dopuszczalne są, w uzasadnionych przypadkach, odstępstwa od tej zasady przy niezmiennych warunkach zabudowy i zagospodarowania terenów, określonych w § 3 ust. 2 oraz pod warunkiem nienaruszenia siedlisk starodrzewu,
- 3) dopuszcza się możliwość realizacji urządzeń technicznych uzbrojenia towarzyszących inwestycjom na terenie oznaczonym symbolem M, z wyjątkiem stacji transformatorowej i napowietrznych sieci energetycznych i telefonicznych,
- 4) wszelkie inwestycje oraz zmiany w zakresie zaopatrzenia w wodę energię elektryczną, odprowadzania ścieków oraz lokalizacje urządzeń związanych z tymi sieciami wymagają uzyskania warunków technicznych od właściwych dysponentów sieci,
- 5) zaopatrzenie w wodę ustala się z istniejącej sieci wodociągowej, na warunkach określonych przez zarządcę sieci,
- 6) w zakresie odprowadzania ścieków bytowych ustala się:
 - a) do czasu realizacji kanalizacji sanitarnej dopuszcza się lokalizację na terenie oznaczonym symbolem M bezodpływowych zbiorników na nieczystości ciekłe z wywozem ścieków do oczyszczalni wskazanej w miejscowym – gminnym systemie gospodarki ściekami,
 - b) zabrania się budowy zbiorników na nieczystości z kręgów betonowych,
 - c) bezodpływowe zbiorniki na nieczystości ciekłe należy wykonać w technologii szczelnej,
 - d) dopuszcza się budowę indywidualnej oczyszczalni ścieków, jednak tylko w przypadku występowania odpowiednich warunków grunto-wodnych,
- 7) w zakresie odprowadzania wód opadowych ustala się:
 - a) w kanalizację deszczową należy wyposażyć wszystkie tereny zainwestowania,
 - b) kanalizację deszczową należy ułożyć zgodnie z ustaleniami podanymi w pkt 1–4,
 - c) do czasu realizacji kanalizacji deszczowej dopuszcza się odprowadzenie wód deszczowych do rowów melioracyjnych znajdujących się w obrębie obszaru objętego planem, na warunkach określonych przez administratora rowów,

- 8) w zakresie zaopatrzenia w energię elektryczną ustala się:
 - a) zasilanie obiektów na terenach objętych planem – z istniejących linii niskiego napięcia, na warunkach określonych przez dysponenta sieci,
 - b) w przypadku braku mocy zapotrzebowanej należy zbudować nową linię elektroenergetyczną średniego i niskiego napięcia oraz nową stację transformatorową, na terenie ustalonym w uchwale nr LII/347/02 Rady Miejskiej w Kątach Wr. z dnia 8 sierpnia 2002 r.,
- 9) zaopatrzenia w gaz ustala się poprzez budowę rozdzielczej sieci gazowej niskiego ciśnienia, ułożonej zgodnie z zapisem pkt 1–4,
- 10) zaopatrzenia w energię ciepłą ustala się poprzez wprowadzenie urządzenia grzewczego o wysokiej sprawności i niskim stopniu zanieczyszczeń oraz zastosowanie paliw proekologicznych,
- 11) w zakresie usuwania odpadów stałych – bytowych ustala się:
 - a) odpady bytowe należy gromadzić z jednoczesną ich segregacją, a miejsce ich gromadzenia obudować,
 - b) obudowę miejsca gromadzenia odpadów należy zlokalizować na terenie oznaczonym symbolem M,
 - c) wywóz ww. odpadów należy wywozić na wysypisko wyznaczone w miejscowym, gminnym systemie gospodarki odpadami.

§ 4

Ustalenia szczegółowe

1. Teren oznaczony symbolem M

Ustala się:

- 1) teren przeznaczony pod zabudowę mieszkaniową jednorodzinną,
- 2) wskaźnik intensywności zabudowy nie może przekroczyć wartości 0,5,
- 3) dopuszcza się zabudowę wyłącznie jednego budynku mieszkalnego wolno stojącego o wysokości do 12 m licząc od poziomu terenu do najwyższej krawędzi dachu, dachu stromym o symetrycznym nachyleniu połaci krytym dachówką ceramiczną w kolorze ceglonym,
- 4) planowanej zabudowie należy nadać charakter rezydencjonalny, zharmonizowany z historycznie ukształtowanym krajobrazem kulturowym,
- 5) ewentualne zbiorniki na paliwo grzewcze należy umieszczać w budynkach, a w przypadku braku możliwości takiego rozwiązania należy je lokalizować w głębi działki i przesłonić parawanem z zieleni zimozielonej,
- 6) co najmniej 50% powierzchni działki należy przeznaczyć na zieleni, istniejące drzewa zachować i pielęgnować oraz nie dopuścić do naruszenia ich siedlisk,
- 7) zieleni przydomowej należy nadać charakter ogrodu krajobrazowego łączącego się widokowo z otaczającą zielenią wysoką oznaczoną symbolem ZW i zielenią łąki oznaczonej symbolem RZ,

- 8) dostęp do terenu ustala się od drogi dojazdowej oznaczonej symbolem KD z wykonaniem przepustu na rowie melioracyjnym,
- 9) zgodę na wykonanie przepustu, o którym mowa w pkt 8), należy uzyskać u zarządcy rowu,
- 10) rozwiązania w zakresie infrastruktury technicznej określono w ustaleniach ogólnych – § 3 ust. 7,
- 11) w związku z położeniem terenu w strefie ochrony zieleni podworskiej i możliwości występowania stanowisk archeologicznych należy stosować się do ustaleń określonych w § 3 ust. 5.

2. Teren oznaczony symbolem ZW

Ustala się:

- 1) teren przeznaczony na zieleni wysoką,
- 2) istniejące drzewa należy zachować oraz poddać stałej pielęgnacji,
- 3) dopuszcza się uzupełniające nasadzenia drzew,
- 4) dopuszcza się sanitarną wycinkę drzew, którą każdorazowo należy uzgodnić z:
 - a) Wojewódzkim Konserwatorem Zabytków,
 - b) Wojewódzkim Konserwatorem Przyrody,
- 5) zakazuje się lokalizacji obiektów budowlanych.

3. Teren oznaczony symbolem RZ

Ustala się:

- 1) teren przeznaczony na łąkę,
- 2) zakazuje się lokalizacji obiektów budowlanych,
- 3) dopuszcza się lokalizację:
 - a) podziemnej sieci infrastruktury technicznej,
 - b) dróg gospodarczych o szerokości do 4 m ,
 - c) rowów melioracyjnych odwadniających tereny podmokłe.

4. Teren oznaczony symbolem W

Ustala się:

- 1) teren przeznaczony na zbiornik wodny,
- 2) dopuszcza się prowadzenie hodowli ryb.

§ 5

Ustalenia końcowe

1. Ustala się, zgodnie z art. 10 ust. 3 i art. 36 ust. 3 ustawy o zagospodarowaniu przestrzennym, jednorazową opłatę od wzrostu wartości nieruchomości, w wysokości 10%.
2. Tracą moc w odniesieniu do obszaru objętego niniejszą uchwałą dotychczasowe ustalenia miejscowego planu zagospodarowania przestrzennego wsi Baranowice uchwalonego uchwałą nr XXIX/229/96 Rady Miejskiej w Kątach Wr. z dnia 30 października 1996 r.
3. Wykonanie uchwały powierza się Burmistrzowi Miasta i Gminy w Kątach Wrocławskich.
4. Uchwała wchodzi w życie po upływie 14 dni od daty jej ogłoszenia w Dzienniku Urzędowym Województwa Dolnośląskiego.

PRZEWODNICZĄCY
RADY MIEJSKIEJ

ADAM KLIMCZAK

3591

UCHWAŁA RADY MIENJSKIEJ W KĄTACH WROCŁAWSKICH

z dnia 26 października 2004 r.

w sprawie zmiany w miejscowym planie zagospodarowania przestrzennego wsi Smolec

Na podstawie art. 15 ust. 1, art. 20 ust. 1, art. 27 oraz art. 29 ustawy z 27 marca 2003 r. o planowaniu i zagospodarowaniu przestrzennym (Dz. U. z 2003 r. Nr 80, poz. 717 ze zmianą z 2004 r. Nr 6, poz. 41, Nr 141, poz. 1492) oraz art. 18 ust. 2 pkt 5 ustawy z dnia 8 marca 1990 r. o samorządzie gminnym (Dz. U. z 2001 r. Nr 142, poz. 1591 ze zmianami: z 2002 r. Nr 23, poz. 220, Nr 62, poz. 558, Nr 113, poz. 984, Nr 153, poz. 1271, Nr 214, poz. 1806 oraz z 2003 r. Nr 80, poz. 717 i Nr 162, poz. 1568, z 2004 r. Nr 102, poz. 1055 i Nr 116, poz. 1203), w nawiązaniu do uchwały nr XXIV/185/04 Rady Miejskiej w Kątach Wrocławskich z dnia 30 marca 2004 r. Rada Miejska w Kątach Wrocławskich uchwala, co następuje:

§ 1

Przedmiot uchwały

1. Uchwala się zmianę w miejscowym planie zagospodarowania przestrzennego wsi Smolec dla obszaru położonego w granicach określonych w załączniku graficznym do uchwały, zwaną dalej planem.
2. Plan jest wyrażony w postaci tekstu niniejszej uchwały oraz rysunku planu stanowiącego załącznik graficzny do uchwały.
3. Przedmiotem planu jest ustalenie:
 - 1) przeznaczenia terenu na cele zabudowy mieszkaniowej i usług,
 - 2) zasad i warunków zagospodarowania ww. terenu.
4. Rysunek planu obowiązuje w zakresie określającym:
 - 1) granice obszaru objętego planem,
 - 2) linie rozgraniczające tereny o różnych funkcjach lub różnych zasadach zagospodarowania,
 - 3) funkcję terenu oznaczoną symbolem MN,
 - 4) linie zabudowy.

§ 2

Określenie terminologii

Ilekróć w uchwale jest mowa o:

- 1) **uchwale** – należy przez to rozumieć niniejszą uchwałę Rady Miejskiej w Kątach Wrocławskich,
- 2) **planie** – należy przez to rozumieć zmianę w miejscowym planie zagospodarowania przestrzennego wsi Smolec, uchwaloną niniejszą uchwałą,
- 3) **rysunku planu** – należy przez to rozumieć rysunek w skali 1:1000 stanowiący załącznik graficzny do uchwały,
- 4) **obszarze** – należy przez to rozumieć cały obszar objęty uchwałą,
- 5) **terenie** – należy przez to rozumieć teren wyodrębniony na rysunku planu liniami rozgraniczającymi, oznaczony symbolem funkcji,
- 6) **zabudowie mieszkaniowej jednorodzinnej wolno stojącej** – należy przez to rozumieć zabudowę, stanowiącą zespół budynków mieszkalnych jednorodzinnych wolno stojących, w rozumieniu ustawy Prawo budowlane,

- 7) **dachach stromych** – należy przez to rozumieć dachy o połaciach nachylonych pod kątem 35° – 45° ,
- 8) **przepisach szczególnych** – należy przez to rozumieć przepisy ustaw wraz z aktami wykonawczymi,
- 9) **otoczeniu lotniska** – należy przez to rozumieć obszar leżący w odległości do 5 km od granicy lotniska we Wrocławiu-Strachowicach,
- 10) **obowiązującej linii zabudowy** – należy przez to rozumieć linię, wzdłuż której wymagane jest lokalizowania frontowej ściany zabudowy mieszkaniowej,
- 11) **nieprzekraczalnej linii zabudowy** – należy przez to rozumieć linię ograniczającą powierzchnię terenu, na którym można lokalizować budynki.

§ 3

Ustalenia dla obszaru objętego uchwałą

1. **Zasady ochrony i kształtowania ładu przestrzennego**
Planowaną zabudowę należy zharmonizować architektonicznie z historyczną zabudową ul. Ogrodowej.
2. **Zasady ochrony środowiska, przyrody i krajobrazu kulturowego**
 - 1) we wszystkich działaniach należy stosować się do przepisów szczególnych dotyczących:
 - a) ochrony środowiska,
 - b) ochrony przyrody,
 - c) terenów kolejowych,
 - d) otoczenia lotniska,
 - 2) prowadzona działalność usługowa nie może stanowić uciążliwości dla mieszkańców,
 - 3) wszelkie grunty niezabudowane i nieutwardzone należy przeznaczyć na cele zieleni urządzonej,
 - 4) zieleń, o której mowa w pkt 3), powinna stanowić:
 - a) w przypadku wydzielenia działki pod zabudowę usługową, co najmniej 30% powierzchni działki,
 - b) w przypadku wydzielenia działki pod zabudowę mieszkaniową, co najmniej 50% powierzchni działki,

- 5) zainwestowanie terenu nie może naruszyć stanowisk drzew istniejących wzdłuż ul. Ogrodowej,
- 6) do celów grzewczych należy stosować wyłącznie systemy i paliwa proekologiczne.

3. Zasady ochrony dziedzictwa kulturowego i zabytków oraz dóbr kultury współczesnej

- 1) obszar objęty uchwałą leży w strefie obserwacji archeologicznej; o wszelkich zamierzeniach inwestycyjnych, w tym także robót ziemnych związanych z podziemną infrastrukturą techniczną, należy powiadomić Dolnośląskiego Wojewódzkiego Konserwatora Zabytków o terminie rozpoczęcia i zakończenia prac ziemnych z co najmniej 7-dniowym wyprzedzeniem,
- 2) w przypadku wystąpienia zabytków archeologicznych wymagane jest podjęcie ratowniczych badań wykopaliskowych, za zezwoleniem Dolnośląskiego Wojewódzkiego Konserwatora Zabytków.

4. Parametry i wskaźniki kształtowania zabudowy oraz zagospodarowania terenu, w tym linie zabudowy, gabaryty obiektów i wskaźniki intensywności zabudowy

Dla terenu oznaczonego symbolem **MN** ustala się:

- 1) teren przeznaczony na cele:
 - a) funkcja podstawowa: mieszkaniowa jednorodzinna wolno stojąca,
 - b) funkcja uzupełniająca: usługowa,
- 2) dopuszcza się zabudowę o wysokości do 10 m licząc od poziomu terenu do najwyższej krawędzi dachu, dachach stromych o symetrycznym nachyleniu połączy pod kątem około 45°, krytych dachówką ceramiczną lub materiałem dachówkopodobnym,
- 3) planowanej zabudowie należy nadać charakter zharmonizowany z historycznie ukształtowanym krajobrazem kulturowym ul. Ogrodowej,
- 4) dopuszcza się prowadzenie usług nieuciążliwych,
- 5) dopuszcza się lokalizowanie:
 - a) budynków gospodarczych obsługujących zabudowę mieszkaniową lub usługową,
 - b) obiektów infrastruktury technicznej,
- 6) zabudowę należy sytuować z zachowaniem:
 - a) obowiązującej linii zabudowy od linii rozgraniczającej ul. Ogrodowej wynoszącej 6 m – dla budynków mieszkalnych,
 - b) nieprzekraczalnej linii zabudowy od linii rozgraniczającej terenu kolejowego wynoszącej:
 - 35 m dla budynków mieszkalnych,
 - 10 m dla budynków usługowych i gospodarczych, pod warunkiem, że odległość ta od osi skrajnego toru nie może być mniejsza niż 20 m,
- 7) dla budynków usługowych i gospodarczych oraz obiektów infrastruktury technicznej odstępuje się od obowiązującej linii zabudowy, o której mowa w pkt 6 a) i dopuszcza się nieprzekraczalną linię zabudowy wynoszącą 6 m od linii rozgraniczającej ul. Ogrodowej,
- 8) w celu zmniejszenia uciążliwości linii kolejowej należy wprowadzić następujące zabezpieczenia:
 - a) ogrodzenie działki budowlanej od strony terenu kolejowego wykonać z betonu o wysoko-

ści min. 1,80 m, chroniące przed zagrożeniami mechanicznymi, iskrzeniem trakcji elektrycznej itp.,

- b) specjalne konstrukcje odporne na drgania i wibracje pochodzące od przejeżdżających pociągów – dla wszystkich obiektów budowlanych,
- c) stolarkę okienną i drzwiową tłumiącą hałas – w budynkach mieszkalnych i obiektach przeznaczonych na dłuższy pobyt ludzi,
- 9) w przypadku występowania przekroczonego dopuszczalnego poziomu hałasu należy od strony terenu kolejowego wprowadzić ekran akustyczny,
- 10) w celu stworzenia dodatkowej bariery akustycznej należy:
 - a) w południowej części wydzielonych działek urządzić ogród z możliwie szerokim pasem zieleni izolacyjnej zimozielonej i wielopiętrowej, z zastrzeżeniem pkt 11),
 - b) budynki gospodarcze lokalizować od strony terenu kolejowego, z zastrzeżeniem pkt 6b),
- 11) dopuszcza się nasadzenie drzew w odległości nie mniejszej niż 15 m od osi skrajnego toru kolejowego, tylko dla gatunków osiagających wysokość do 10 m,
- 12) powierzchni terenu należy nadać spadek w kierunku uniemożliwiającym spływ wód powierzchniowych na teren kolejowy,
- 13) wykonywanie robót ziemnych w odległości mniejszej niż 20 m od osi skrajnego toru należy każdorazowo uzgadniać z zarządem kolei,
- 14) zaleca się wprowadzenie wzdłuż wschodniej granicy obszaru, pasa zieleni izolacyjnej zimozielonej, wielopiętrowej,
- 15) z uwagi na położenie obszaru w otoczeniu lotniska wprowadza się zakaz:
 - a) lokalizowania obiektów budowlanych mogących stanowić zagrożenie dla startujących i lądujących statków powietrznych,
 - b) budowy obiektów budowlanych, które mogą stanowić źródło żerowania ptaków,
 - c) hodowania ptaków mogących stanowić zagrożenie dla ruchu lotniczego,
- 16) miejsca parkingowe dla samochodów, w ilości wynikającej z potrzeb, należy zapewnić wyłącznie na terenie własnym.

5. Wymagania wynikające z kształtowania przestrzeni publicznych

Na obszarze objętym planem nie przewiduje się terenów dla przestrzeni publicznych.

6. Szczegółowe zasady i warunki scalania i podziału nieruchomości

- 1) na obszarze objętym planem nie przewiduje się scalania nieruchomości,
- 2) dopuszcza się podział terenu na działki budowlane, pod warunkiem, że wydzielone działki będą posiadały powierzchnię nie mniejszą niż 1200 m² oraz szerokość frontu nie mniejszą niż 25,00 m.

7. Szczególne warunki zagospodarowania terenu oraz ograniczenia w jego użytkowaniu, w tym zakaz zabudowy

- 1) z uwagi na położenie obszaru:

- a) w bezpośrednim sąsiedztwie terenów kolejowych, warunki i ograniczenia zabudowy i w zagospodarowaniu terenu określono w ust. 4 pkt od 7 do 14,
- b) w otoczeniu lotniska, warunki i ograniczenia zabudowy i w zagospodarowaniu terenu określono w ust. 4 pkt 16.
- 8. Granice i sposoby zagospodarowania terenów i obiektów podlegających ochronie, ustalonych na podstawie odrębnych przepisów, w tym terenów górniczych, a także narażonych na niebezpieczeństwo powodzi oraz zagrożonych osuwaniem się mas ziemnych**
- 1) obszar objęty planem nie leży na terenach górniczych oraz zagrożonych powodzią i osuwaniem się mas ziemnych,
- 2) ustalenia wynikające z odrębnych przepisów określono w ust. 1, 2, 3 i 4.
- 9. Zasady modernizacji, rozbudowy i budowy systemów komunikacji i infrastruktury technicznej**
- 1) zasady rozbudowy systemu komunikacyjnego:
- a) zewnętrzną obsługę komunikacyjną obszaru objętego planem ustala się z istniejącej drogi gminnej klasy dojazdowej, ulicy Ogrodowej,
- b) włączenie się do drogi gminnej wymaga uzyskania warunków technicznych od zarządcy drogi,
- c) miejsca parkingowe dla samochodów, w ilości wynikającej z potrzeb, należy zapewnić na terenach własnych,
- d) niezbędną ilość miejsc parkingowych należy określić na etapie sporządzania projektu zagospodarowania działki,
- e) nawierzchnie miejsc parkingowych obsługujących funkcję usługową i na których może dojść do zanieczyszczenia substancjami chemicznymi należy uszczelnić, a wody z tych nawierzchni odprowadzić do kanalizacji deszczowej za pośrednictwem separatorów olejów i benzyn.
- 2) zasady rozbudowy i budowy systemów infrastruktury:
- a) dopuszcza się możliwość realizacji urządzeń uzbrojenia technicznego towarzyszących inwestycjom na terenie własnym inwestora, pod warunkiem nienaruszenia zasad kształtowania zabudowy i zagospodarowania terenu ustalonych w ust. 4,
- b) wszelkie inwestycje oraz zmiany w zakresie zaopatrzenia w wodę, energię elektryczną, telefonię, odprowadzenia ścieków oraz lokalizacje urządzeń związanych z tymi sieciami, wymagają uzyskania warunków technicznych od właściwych dysponentów sieci,
- c) zaopatrzenie w wodę ustala się z istniejącej sieci wodociągowej (w100) zlokalizowanej w ul. Ogrodowej, na warunkach określonych przez zarządcę sieci,
- d) w zakresie odprowadzania ścieków bytowych ustala się:
- do czasu realizacji gminnej kanalizacji sanitarnej dopuszcza się lokalizowanie przez inwestorów, na terenach własnych, bezodpływowych zbiorników na nieczystości ciekłe z wywozem ścieków do oczyszczalni wskazanej w miejscowym – gminnym systemie gospodarki ściekami,
 - zabrania się budowy zbiorników na nieczystości ciekłe z kręgów betonowych,
 - bezodpływowe zbiorniki na nieczystości ciekłe należy wykonać w technologii szczelnej,
 - w przypadku zrealizowania gminnej kanalizacji sanitarnej należy zbiorniki bezodpływowe zlikwidować, a ścieki bytowe odprowadzać do kanalizacji,
- e) w zakresie odprowadzania wód opadowych ustala się:
- dopuszcza się, na terenie oznaczonym symbolem MN, powierzchniowe odprowadzanie wód opadowych z dachów budynków i powierzchni utwardzonych na część terenu przeznaczonego na zieleń,
 - zakazuje się odprowadzania wód opadowych w kierunku terenów kolejowych,
 - zaleca się wody opadowe odprowadzić do istniejącej kanalizacji deszczowej (kd300) zlokalizowanej w ul. Ogrodowej, na warunkach określonych przez zarządcę sieci,
- f) w zakresie zaopatrzenia w energię elektryczną ustala się:
- zasilanie obiektów lokalizowanych na terenie objętym planem – z istniejącej sieci niskiego napięcia, poprzez budowę przyłączy, na warunkach określonych przez dysponenta sieci,
 - nową sieć elektroenergetyczną należy zrealizować na warunkach określonych przez dysponenta sieci,
- g) zaopatrzenie w gaz ustala się z istniejącej sieci rozdzielczej, na warunkach określonych przez operatora sieci,
- h) zaopatrzenie w energię cieplną ustala się poprzez wprowadzenie indywidualnych urządzeń grzewczych o wysokiej sprawności i niskim stopniu zanieczyszczeń oraz zastosowanie paliw ekologicznych,
- i) w zakresie sieci telekomunikacyjnych ustala się realizację połączeń telekomunikacyjnych z sieci istniejącej lub z sieci innego dysponenta,
- j) w zakresie usuwania odpadów ustala się:
- miejsce gromadzenia odpadów bytowych należy zlokalizować na terenie własnym inwestora,
 - odpady bytowe należy segregować, a miejsce ich gromadzenia obudować,
 - odpady bytowe należy usuwać w sposób zgodny z gminnym systemem gospodarki odpadami,
 - odpady powstałe w wyniku prowadzenia działalności usługowej należy usuwać w sposób zgodny z przepisami szczególnymi.
- 10. Sposób i termin tymczasowego zagospodarowania, urządzania i użytkowania terenu**
Nie przewiduje się tymczasowego sposobu zagospodarowania, urządzania i użytkowania terenu.

§ 4

Ustalenia końcowe

1. Ustala się, zgodnie z art. 15 ust. 1 pkt 12 i art. 36 ust. 4 ustawy o planowaniu i zagospodarowaniu przestrzennym, jednorazową opłatę określoną w stosunku procentowym do wzrostu wartości nieruchomości, wynoszącą 15%.
2. Tracą moc w odniesieniu do obszaru objętego niniejszą uchwałą dotychczasowe ustalenia miejscowego planu zagospodarowania przestrzennego wsi Smolec uchwalonego uchwałą nr XXXII/266/96 Rady Miejskiej w Kątach Wrocławskich z dnia 16 grudnia 1996 r. ogłoszoną w Dzienniku Urzędowym

wym Województwa Wrocławskiego Nr 3, poz. 33 z dnia 21 lutego 1997 r.

3. Wykonanie uchwały powierza się Burmistrzowi Miasta i Gminy w Kątach Wrocławskich.
4. Uchwała wchodzi w życie po upływie 30 dni od daty jej ogłoszenia w Dzienniku Urzędowym Województwa Dolnośląskiego.

PRZEWODNICZĄCY
RADY MIEJSKIEJ

ADAM KLIMCZAK

3592**UCHWAŁA RADY MIEJSKIEJ W KĄTACH WROCŁAWSKICH**

z dnia 26 października 2004 r.

w sprawie zmiany miejscowego planu zagospodarowania przestrzennego wsi Gądów-Jaszkotle

Na podstawie art. 18 ust. 2 pkt 5 ustawy z dnia 8 marca 1990 r. o samorządzie gminnym (t.j. Dz. U. z 2001 r. Nr 142, poz. 1591, z 2002 r. Nr 23, poz. 220, Nr 62, poz. 558, Nr 113, poz. 984, Nr 153, poz. 1271, Nr 214, poz. 1806, z 2003 r. Nr 80, poz. 717, Nr 162, poz. 1568, z 2004 r. Nr 102, poz. 1055, Nr 116, poz. 1203) i art. 26 ustawy z dnia 7 lipca 1994 r. o zagospodarowaniu przestrzennym (t.j. z 1999 r. Dz. U. Nr 15, poz. 139, Nr 41, poz. 412 i Nr 111, poz. 1279, 2000 r. Nr 12, poz. 136, Nr 109, poz. 1157 i Nr 120, poz. 1268, z 2001 r. Nr 5, poz. 42, Nr 14, poz. 124, Nr 100, poz. 1085, Nr 115, poz. 1229 i Nr 154, poz. 1804 oraz z 2002 r. Nr 25, poz. 253, Nr 113, poz. 984 i Nr 130, poz. 1112), w związku z art. 85 ust. 2 ustawy z dnia 27 marca 2003 r. o planowaniu i zagospodarowaniu przestrzennym (Dz. U. Nr 80, poz. 717, z 2004 r. Nr 6, poz. 41, Nr 141, poz. 1492) oraz w nawiązaniu do uchwały nr L/366/02 Rady Miejskiej w Kątach Wrocławskich z dnia 20 czerwca 2002 r. w sprawie przystąpienia do sporządzenia zmiany w miejscowym planie zagospodarowania przestrzennego wsi Gądów-Jaszkotle, Rada Miejska w Kątach Wrocławskich uchwala, co następuje:

§ 1

Uchwala się miejscowy plan zagospodarowania przestrzennego obszaru działki nr 38 obrębu Gądów-Jaszkotle gminy miejskiej w Kątach Wrocławskich.

zachowaniu zasad kompozycji urbanistycznej. Plan ma również za zadanie obronę interesu publicznego, głównie w zakresie komunikacji, inżynierii i wymogów ochrony środowiska.

§ 3**D z i a ł I****PRZEPISY OGÓLNE****§ 2**

1. Plan obejmuje obszar o powierzchni 2,23 ha.
2. Plan ustala:
 - 1) przeznaczenie terenów oraz linie rozgraniczające tereny o różnych funkcjach lub różnych zasadach zagospodarowania,
 - 2) linie rozgraniczające ulice, oraz drogi publiczne wraz z urządzeniami pomocniczymi,
 - 3) zasady obsługi w zakresie infrastruktury technicznej,
 - 4) lokalne warunki, zasady i standardy kształtowania zabudowy oraz zasady zagospodarowania terenu, w tym również linie zabudowy, gabaryty obiektów, maksymalne wskaźniki intensywności zabudowy,
 - 5) zasady i warunki podziału terenów na działki budowlane,
 - 6) szczególne warunki zagospodarowania terenów wynikające z potrzeb ochrony środowiska przyrodniczego, kulturowego, zdrowia ludzi, prawidłowego gospodarowania zasobami przyrody oraz ochrony gruntów rolnych,
 - 7) tereny na których przewiduje się stosowanie zbiorników bezodpływowych na ścieki sanitarne.
3. Celem regulacji zawartych w ustaleniach planu jest prawne umożliwienie realizacji zabudowy mieszkaniowej i niezbędnej infrastruktury technicznej przy

Ilekrót w uchwale jest mowa o:

1. **Planie** – należy przez to rozumieć miejscowy plan zagospodarowania przestrzennego, o którym mowa w § 1 niniejszej uchwały.
2. **Przepisach szczególnych** – należy przez to rozumieć odpowiednie przepisy ustaw z aktami wykonawczymi.
3. **Rysunku planu** – należy przez to rozumieć graficzny zapis planu przedstawiony na mapie sytuacyjno-wysokościowej w skali 1:1000, stanowiący załącznik do niniejszej uchwały.
4. **Terenie** – należy przez to rozumieć obszar wyznaczony na rysunku planu liniami rozgraniczającymi, oznaczony odpowiednim symbolem.
5. **Przeznaczeniu terenu** – należy przez to rozumieć funkcje ustalone dla terenu.
6. **Obowiązującej linii zabudowy** – należy przez to rozumieć linię, wyznaczoną na rysunku planu i określoną w niniejszej uchwale dla danego terenu, która wyznacza położenie frontowej ściany budynku. Dopuszcza się, większe oddalenie fragmentów frontowej ściany budynku od ulicy, pod warunkiem, że nie przekroczą one łącznie 20% długości elewacji.
7. **Nieprzekraczalnej linii zabudowy** – należy przez to rozumieć linię, wyznaczoną na rysunku planu i określoną w niniejszej uchwale dla danego terenu, której nie może przekroczyć żaden element budynku. Dopuszcza się przekroczenie nieprzekraczalnej linii zabudowy przez takie elementy jak: gzymsy, balkony i tarasy, jednak nie więcej niż o 1 m.

§ 4

1. Integralną częścią planu jest rysunek planu w skali 1:1000, stanowiący załącznik do niniejszej uchwały.
2. Następujące oznaczenia graficzne na rysunku planu są jego obowiązującymi ustaleniami:
 - 1) granica opracowania,
 - 2) linie rozgraniczające,
 - 3) obowiązujące linie zabudowy,
 - 4) nieprzekraczalne linie zabudowy,
 - 5) symbole terenów.

D z i a ł I I

PRZEPISY SZCZEGÓLWE

R o z d z i a ł 1

Przeznaczenie terenów i zasady zagospodarowania

§ 5

1. Ustala się przeznaczenie terenu oznaczonego na rysunku planu symbolem **MN** – **zabudowa jednorodzinna wolno stojąca**.
2. Ustala się zakaz łączenia funkcji mieszkaniowej z usługami uciążliwymi.
3. Na terenie, o którym mowa w ust. 1, obowiązuje:
 - 1) powierzchnia zabudowy nie większa niż 30% powierzchni działki,
 - 2) linia zabudowy w odległości 6 m od linii rozgraniczającej drogi,
 - 3) zakaz lokalizowania budynków w odległości mniejszej niż 4 m od granic sąsiadujących działek,
 - 4) budynki do 2 kondygnacji nadziemnych, w tym poddasze użytkowe,
 - 5) maksymalna wysokość budynków nieprzekraczająca wysokości 8 m licząc od poziomu gruntu do najwyższego punktu dachu,
 - 6) poziom parterów położony nie wyżej niż 40 cm nad poziomem gruntu,
 - 7) zastosowanie dachów dwuspadowych, o nachyleniu połaci pod kątem 45 stopni, krytych dachówką lub materiałem dachówkopodobnym,
 - 8) usytuowanie co najmniej dwóch miejsc postojowych dla samochodów osobowych, wliczając w to garaż, na każdej działce; zakaz lokalizacji garaży wolno stojących,
 - 9) udział zieleni w powierzchni działki – co najmniej 50%,
 - 10) obsługa komunikacyjna nieruchomości wyłącznie od drogi KD oraz drogi przy południowo-zachodniej granicy planu.

§ 6

1. Ustala się przeznaczenie terenu oznaczonego na rysunku planu symbolem **UR** – **usługi rzemiosła**.
2. Na terenie, o którym mowa w ust. 1, obowiązuje:
 - 1) linia zabudowy w odległości 7 m od linii rozgraniczającej drogę G oraz 6 m od linii rozgraniczającej pozostałe drogi,
 - 2) budynki do 2 kondygnacji nadziemnych, w tym poddasze użytkowe,

- 3) maksymalna wysokość budynków nie przekraczająca wysokości 8 m licząc od poziomu gruntu do najwyższego punktu dachu,
 - 4) zastosowanie dachów dwuspadowych, o nachyleniu połaci pod kątem 45 stopni, krytych dachówką lub materiałem dachówkopodobnym,
 - 5) udział zieleni w powierzchni działki – co najmniej 15%,
 - 6) obsługa komunikacyjna nieruchomości wyłącznie od drogi KD,
 - 7) wyznaczenie jednego miejsca postojowego dla każdego 50 m² powierzchni użytkowej usług rzemiosła.
3. Na terenie, o którym mowa w ust. 1, dopuszcza się zabudowę mieszkaniową według ustaleń zawartych w § 5 ust. 2 i 3 pkt 1–8, pod warunkiem, że nie przekroczy ona 50% powierzchni zabudowy.
 4. Na terenie, o którym mowa w ust. 1, dopuszcza się działalność produkcyjną pod warunkiem przyjęcia rozwiązań technologicznych i infrastrukturalnych zapewniających oddziaływanie inwestycji jedynie w granicach działki inwestora.

§ 7

1. Ustala się przeznaczenie terenu oznaczonego na rysunku planu symbolem **GP** – **droga główna przyspieszona**.
2. Na terenie, o którym mowa w ust. 1, obowiązuje:
 - 1) szerokość w liniach rozgraniczających – 35 m,
 - 2) lokalizacja uzbrojenia technicznego wyłącznie za zgodą zarządcy drogi,
 - 3) zakaz obsługi komunikacyjnej przyległych nieruchomości.
3. Realizacja przeznaczenia terenu, o którym mowa w ust. 1, stanowi zadanie celu publicznego.

§ 8

1. Ustala się przeznaczenie terenu oznaczonego na rysunku planu symbolem **G1** – **droga główna**.
2. Teren, o którym mowa w ust. 1, jest przeznaczony na poszerzenie drogi wojewódzkiej nr 347 w pasie o szerokości 5 m.
3. Lokalizacja uzbrojenia technicznego wyłącznie za zgodą zarządcy drogi nr 347.
4. Wyklucza się bezpośrednie wjazdy bramowe na teren G1.
5. Realizacja przeznaczenia terenu, o którym mowa w ust. 1, stanowi zadanie celu publicznego.

§ 9

1. Ustala się przeznaczenie terenu oznaczonego na rysunku planu symbolem **KD** – **droga dojazdowa wewnętrzna**.
2. Na terenie, o którym mowa w ust. 1, obowiązuje:
 - 1) szerokość w liniach rozgraniczających – 10 m,
 - 2) utwardzony pas jezdni o szerokości co najmniej 6 m,
 - 3) chodnik o szerokości co najmniej 1,5 m.
3. Realizacja przeznaczenia terenu, o którym mowa w ust. 1, nie stanowi zadania celu publicznego.

R o z d z i a ł 2

Infrastruktura techniczna

§ 10

Ustala się następujące ogólne zasady uzbrojenia terenów w infrastrukturę techniczną:

- 1) linie rozgraniczające dróg oznaczone na rysunku planu są równocześnie liniami rozgraniczającymi sieci uzbrojenia technicznego. Projektowane oraz istniejące sieci w miarę ich modernizacji należy prowadzić w obrębie linii rozgraniczających dróg,
- 2) dopuszczalne są odstępstwa od zasady, o której mowa w pkt 1, przy zachowaniu ustaleń zasad zabudowy i zagospodarowania terenów określonych w rozdziale 1,
- 3) dopuszcza się możliwość realizacji urządzeń technicznych uzbrojenia jako towarzyszących inwestycjom na terenach własnych inwestorów.

§ 11

W zakresie zaopatrzenia w wodę ustala się:

- 1) zaopatrzenie w wodę z sieci lokalnej, na warunkach określonych przez administratora sieci,
- 2) rozbudowę sieci wodociągowej, o której mowa w pkt 1, na obszarach objętych planem należy dokonać poprzez sieci rozdzielcze, położone w liniach rozgraniczających dróg.

§ 12

W zakresie unieszkodliwiania ścieków sanitarnych ustala się wyposażenie wszystkich obszarów zainwestowania w zbiorniki bezodpływowe z systematycznym ich oczyszczaniem, do czasu wykonania sieci kanalizacji sanitarnej.

§ 13

W zakresie odprowadzania wód deszczowych ustala się:

- 1) odprowadzenie wód opadowych z dachów budynków i posesji bezpośrednio do gruntu,
- 2) oczyszczanie ścieków deszczowych zanieczyszczonych substancjami ropopochodnymi lub chemicznymi przed odprowadzeniem ich do odbiornika.

§ 14

W zakresie zaopatrzenia w energię elektryczną ustala się zasilanie na obszarach objętych planem wszystkich działek budowlanych poprzez linie kablowe niskiego napięcia.

§ 15

W zakresie zaopatrzenia w gaz ustala się:

- 1) zaopatrzenie w gaz z sieci lokalnej, na warunkach określonych przez administratora sieci,
- 2) rozbudowę sieci gazowej, o której mowa w pkt 1, na obszarach objętych planem należy dokonać poprzez sieci rozdzielcze, położone w liniach rozgraniczających dróg.

§ 16

W zakresie zaopatrzenia w ciepło ustala się zastosowanie urządzeń grzewczych o wysokiej sprawności i niskim stopniu emisji zanieczyszczeń, zasilane: energią elektryczną, gazem lub olejem.

R o z d z i a ł 3

Wymogi w zakresie ochrony środowiska

§ 17

Uciążliwości oraz szkodliwości związane z przeznaczeniem inwestycji w zakresie emisji: zanieczyszczeń wód i powietrza, substancji złownonnych, hałasu, wibracji, niejonizującego promieniowania elektromagnetycznego nie mogą wykroczać poza granice władającego działką.

§ 18

W zakresie gospodarki odpadami komunalnymi ustala się ich selekcjonowanie i wywóz na składowisko odpadów na podstawie umów cywilno-prawnych zawieranych przez właścicieli posesji, zgodnie z zasadami ustalonymi przez władze gminy.

R o z d z i a ł 4

Wymogi dotyczące ochrony zabytków

§ 19

Ustala się konieczność prowadzenia prac ziemnych pod nadzorem archeologiczno-konserwatorskim Inspekcji Zabytków Archeologicznych Państwowej Służby Ochrony Zabytków, a w przypadku wystąpienia zabytków archeologicznych rozpoczęcie ratowniczych badań wykopaliskowych.

D z i a ł III

PRZEPISY KOŃCOWE

§ 20

Dla obszaru objętego niniejszym planem ustala się dla terenu **MN** – zabudowy jednorodzinnej wolno stojącej zakaz podziałów nieruchomości na działki mniejsze niż 0,08 ha.

§ 21

Dla obszaru objętego niniejszym planem tracą moc ustalenia miejscowego planu zagospodarowania przestrzennego dla wsi Jasz kotle gminy Kąty Wrocławskie, zatwierdzonego uchwałą nr XXIX/231/96 Rady Miejskiej w Kątach Wrocławskich z dnia 30 października 1996 roku (Dziennik Urzędowy Województwa Wrocławskiego z dnia 30 grudnia 1996 roku Nr 17, poz. 162).

§ 22

Stawkę procentową służącą naliczeniu opłaty, wynikającej ze wzrostu wartości nieruchomości – w przypadku jej zbycia – zgodnie z art. 10 ust. 3 i art. 36 ust. 3 ustawy o zagospodarowaniu przestrzennym, ustala się na 15%.

§ 23

Wykonanie uchwały w zakresie realizacji niniejszego planu powierza się Burmistrzowi Miasta Kąty Wrocławskie.

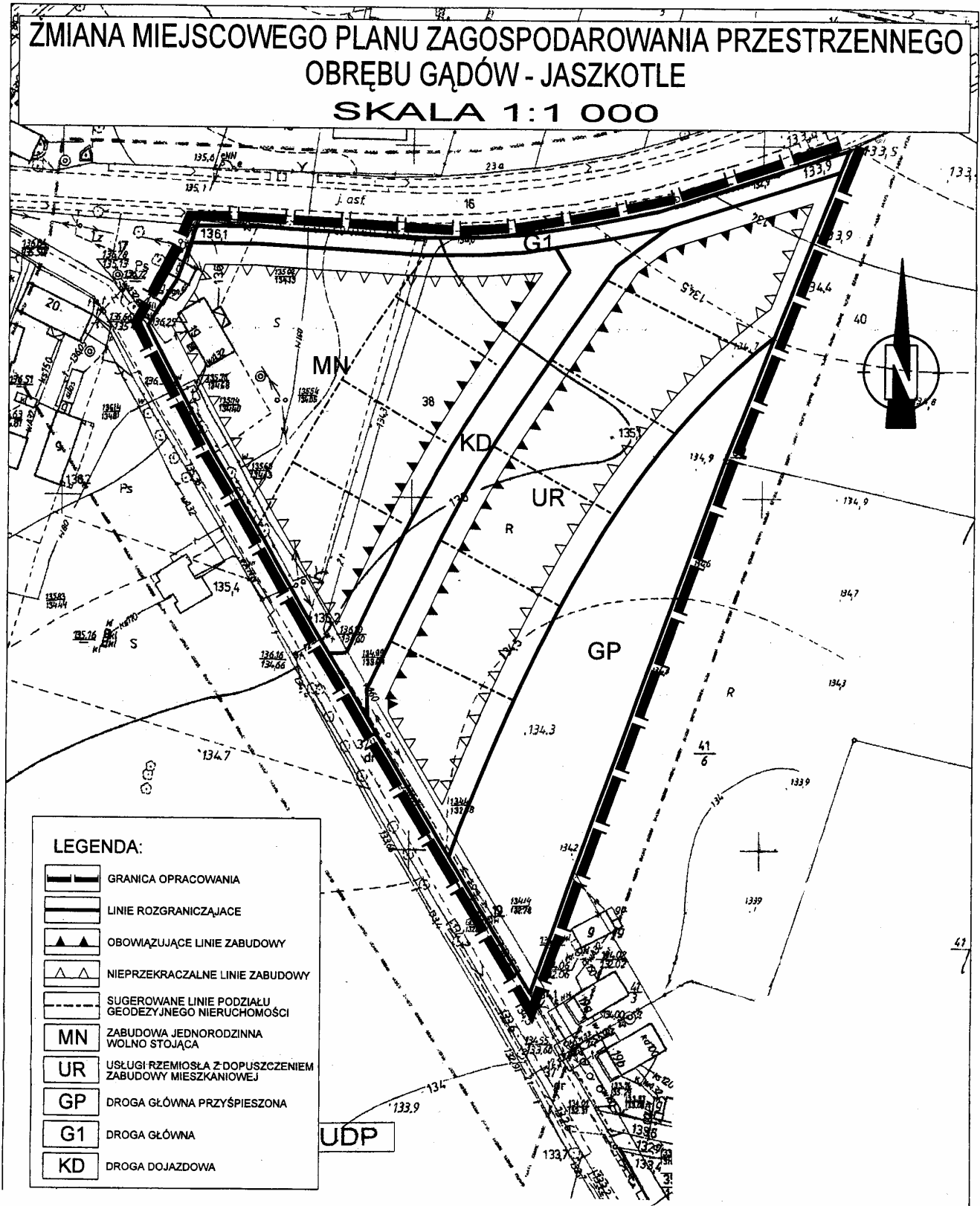
§ 24

Uchwała wchodzi w życie po upływie 14 dni od ogłoszenia jej w Dzienniku Urzędowym Województwa Dolnośląskiego.

PRZEWODNICZĄCY
RADY MIEJSKIEJ

ADAM KLIMCZAK

Załącznik do uchwały Rady Miejskiej
w Kątach Wrocławskich z dnia
26 października 2004 r. (poz. 3592)



3593

UCHWAŁA RADY MIEJSKIEJ W KĄTACH WROCŁAWSKICH

z dnia 26 października 2004 r.

w sprawie zmiany miejscowego planu zagospodarowania przestrzennego wsi Kilianów-Szymanów

Na podstawie art. 18 ust. 2 pkt 5 ustawy z dnia 8 marca 1990 r. o samorządzie gminnym (t.j. Dz. U. z 2001 r. Nr 142, poz. 1591, z 2002 r. Nr 23, poz. 220, Nr 62, poz. 558, Nr 113, poz. 984, Nr 153, poz. 1271, Nr 214, poz. 1806, z 2003 r. Nr 80, poz. 717, Nr 162, poz. 1568, z 2004 r. Nr 102, poz. 1055, Nr 116, poz. 1203) i art. 26 ustawy z dnia 7 lipca 1994 r. o zagospodarowaniu przestrzennym (t.j. z 1999 r. Dz. U. Nr 15, poz. 139, Nr 41, poz. 412 i Nr 111, poz. 1279, 2000 r. Nr 12, poz. 136, Nr 109, poz. 1157 i Nr 120, poz. 1268, z 2001 r. Nr 5, poz. 42, Nr 14, poz. 124, Nr 100, poz. 1085, Nr 115, poz. 1229 i Nr 154, poz. 1804 oraz z 2002 r. Nr 25, poz. 253, Nr 113, poz. 984 i Nr 130, poz. 1112), w związku z art. 85 ust. 2 ustawy z dnia 27 marca 2003 r. o planowaniu i zagospodarowaniu przestrzennym (Dz. U. Nr 80, poz. 717, z 2004 r. Nr 6, poz. 41, Nr 141, poz. 1492) oraz w nawiązaniu do uchwały nr LIV/384/02 Rady Miejskiej w Kątach Wrocławskich z dnia 26 września 2002 r. w sprawie przystąpienia do sporządzenia zmiany w miejscowym planie zagospodarowania przestrzennego wsi Kilianów-Szymanów, Rada Miejska w Kątach Wrocławskich uchwala, co następuje:

§ 1

Uchwala się miejscowy plan zagospodarowania przestrzennego obszaru działek nr: 97/1, 97/2, 98, 99, 100, 101 i fragmentu działki nr 54/2 obrębu Kilianów-Szymanów, gmina Kąty Wrocławskie.

D z i a ł I

PRZEPISY OGÓLNE

§ 2

1. Plan obejmuje obszar o powierzchni 2,68 ha.
2. Plan ustala:
 - 1) przeznaczenie terenów oraz linie rozgraniczające tereny o różnych funkcjach lub różnych zasadach zagospodarowania,
 - 2) linie rozgraniczające ulice, oraz drogi publiczne wraz z urządzeniami pomocniczymi,
 - 3) zasady obsługi w zakresie infrastruktury technicznej, linie rozgraniczające tereny tej infrastruktury,
 - 4) lokalne warunki, zasady i standardy kształtowania zabudowy oraz zasady zagospodarowania terenu, w tym również linie zabudowy i gabaryty obiektów, a także maksymalne wskaźniki intensywności zabudowy,
 - 5) zasady i warunki podziału terenów na działki budowlane,
 - 6) szczególne warunki zagospodarowania terenów, w tym zakazu zabudowy, wynikające z potrzeb ochrony środowiska przyrodniczego, kulturowego, zdrowia ludzi, prawidłowego gospodarowania zasobami przyrody oraz ochrony gruntów rolnych i leśnych,
 - 7) tereny, na których przewiduje się stosowanie systemów indywidualnych lub grupowych oczyszczania ścieków bądź zbiorników bezodpływowych,

8) tymczasowe sposoby zagospodarowania, urządzania oraz użytkowania terenu.

3. Celem regulacji zawartych w ustaleniach planu jest prawne umożliwienie realizacji zabudowy mieszkaniowej i niezbędnej infrastruktury technicznej przy zachowaniu zasad kompozycji urbanistycznej. Plan ma również za zadanie obronę interesu publicznego, głównie w zakresie komunikacji, inżynierii i wymogów ochrony środowiska.

§ 3

Ilekroć w uchwale jest mowa o:

1. **planie** – należy przez to rozumieć miejscowy plan zagospodarowania przestrzennego, o którym mowa w § 1 niniejszej uchwały,
2. **przepisach szczególnych** – należy przez to rozumieć odpowiednie przepisy ustaw z aktami wykonawczymi,
3. **rysunku planu** – należy przez to rozumieć graficzny zapis planu przedstawiony na mapie sytuacyjno-wysokościowej w skali 1:1000, stanowiący załącznik do niniejszej uchwały,
4. **teren** – należy przez to rozumieć obszar wyznaczony na rysunku planu liniami rozgraniczającymi, oznaczony odpowiednim symbolem,
5. **przeznaczeniu terenu** – należy przez to rozumieć funkcje ustalone dla terenu,
6. **nieprzekraczalnej linii zabudowy** – należy przez to rozumieć linię wyznaczoną na rysunku planu i określoną w niniejszej uchwale dla danego terenu, której nie może przekroczyć żaden element budynku. Dopuszcza się przekroczenie nieprzekraczalnej linii zabudowy przez takie elementy jak: gzymsy, balkony i tarasy, jednak nie więcej niż o 1 m.

§ 4

1. Integralną częścią planu jest rysunek planu w skali 1:1000, stanowiący załącznik do uchwały.

2. Następujące oznaczenia graficzne na rysunku planu są jego obowiązującymi ustaleniami:
 - 1) granica opracowania,
 - 2) linie rozgraniczające,
 - 3) nieprzekraczalne linie zabudowy,
 - 4) symbole terenów.

D z i a ł I I

PRZEPISY SZCZEGÓLWE

R o z d z i a ł 1

Przeznaczenie terenów i zasady zagospodarowania

§ 5

1. Ustala się przeznaczenie terenu oznaczonego na rysunku planu symbolem **MN – zabudowa jednorodzinna wolno stojąca**.
2. Ustala się zakaz łączenia funkcji mieszkaniowej z usługami uciążliwymi.
3. Na terenie, o którym mowa w ust. 1, obowiązuje:
 - 1) powierzchnia zabudowy nie większa niż 50% powierzchni działki,
 - 2) linia zabudowy w odległości 6 m od linii rozgraniczającej drogi KD i 14 m od drogi Kąty Wrocławskie – Kamionna,
 - 3) zakaz lokalizowania budynków w odległości mniejszej niż 4 m od granic działek,
 - 4) zakaz lokalizowania kondygnacji podziemnych,
 - 5) budynki do 2 kondygnacji nadziemnych, w tym poddasze użytkowe,
 - 6) maksymalna wysokość budynków nieprzekraczająca wysokości 8 m licząc od poziomu gruntu do najwyższego punktu dachu,
 - 7) poziom parterów położony nie wyżej niż 40 cm nad poziomem gruntu,
 - 8) zastosowanie dachów stromych o symetrycznych połaciach nachylonych pod kątem 40–45 stopni, krytych dachówką lub materiałem dachówkopodobnym,
 - 9) usytuowanie co najmniej dwóch miejsc postojowych dla samochodów osobowych, wliczając w to garaż, na każdej działce; zakaz lokalizacji garaży wolno stojących,
 - 10) udział zieleni w powierzchni działki – co najmniej 30%,
 - 11) obsługa komunikacyjna nieruchomości wyłącznie od drogi KD,
 - 12) lokalizacja słupowej stacji transformatorowej na terenie MN w pasie 6 m od drogi Kąty Wrocławskie – Kamionna.
4. Dopuszcza się tymczasowe użytkowanie terenu z obsługą komunikacyjną od drogi głównej na okres do 12 miesięcy, pod warunkiem uzyskania zgody administratora drogi.

§ 6

1. Ustala się przeznaczenie terenu oznaczonego na rysunku planu symbolem **KD – droga dojazdowa**.
2. Na terenie, o którym mowa w ust. 1, obowiązuje:
 - 1) szerokość w liniach rozgraniczających – 10 m,
 - 2) utwardzony pas jezdni o szerokości co najmniej 5,5 m,
 - 3) chodnik o szerokości co najmniej 1,5 m.

3. Realizacja przeznaczenia terenu, o którym mowa w ust. 1, nie stanowi zadania celu publicznego.

§ 7

1. Ustala się przeznaczenie terenu oznaczonego na rysunku planu symbolem **W – rów melioracyjny**.
2. Na terenie, o którym mowa w ust. 1, obowiązuje:
 - 1) zakaz budowy budynków i budowli niezwiązanych z potrzebami melioracji,
 - 2) zakaz budowy budowli bez uzgodnienia z administratorem rowu.
2. Realizacja przeznaczenia terenu, o którym mowa w ust. 1, stanowi zadanie celu publicznego.

R o z d z i a ł 2

Infrastruktura techniczna

§ 8

Ustala się następujące ogólne zasady uzbrojenia terenów w infrastrukturę techniczną:

1. Linie rozgraniczające dróg oznaczone na rysunku planu są równocześnie liniami rozgraniczającymi sieci uzbrojenia technicznego. Projektowane oraz istniejące sieci w miarę ich modernizacji należy prowadzić w obrębie linii rozgraniczających dróg.
2. Dopuszczalne są odstępstwa od zasady, o której mowa w pkt 1, przy zachowaniu ustaleń zasad zabudowy i zagospodarowania terenów określonych w rozdziale 1.
3. Dopuszcza się możliwość realizacji urządzeń technicznych uzbrojenia jako towarzyszących inwestycjom na terenach własnych inwestorów.

§ 9

W zakresie zaopatrzenia w wodę ustala się:

1. Zaopatrzenie w wodę z sieci lokalnej, na warunkach określonych przez administratora sieci.
2. Rozbudowę sieci wodociągowej, o której mowa w pkt 1, na obszarach objętych planem należy dokonać poprzez sieci rozdzielcze, położone w liniach rozgraniczających dróg.

§ 10

W zakresie unieszkodliwiania ścieków sanitarnych ustala się wyposażenie wszystkich obszarów zainwestowania w zbiorniki bezodpływowe z systematycznym ich oczyszczaniem, do czasu wykonania sieci kanalizacji sanitarnej.

§ 11

W zakresie odprowadzania wód deszczowych ustala się odprowadzenie wód opadowych z dachów budynków i posesji bezpośrednio do gruntu. Odprowadzenie wód deszczowych z dróg dojazdowych do rowu melioracyjnego na warunkach uzgodnionych z administratorem rowu.

§ 12

W zakresie zaopatrzenia w energię elektryczną ustala się zasilanie na obszarach objętych planem wszystkich działek budowlanych poprzez linie kablowe niskiego napięcia.

§ 13

W zakresie zaopatrzenia w gaz ustala się:

1. Zaopatrzenie w gaz z sieci lokalnej, na warunkach określonych przez administratora sieci.
2. Rozbudowę sieci gazowej, o której mowa w pkt 1, na obszarach objętych planem należy dokonać poprzez sieci rozdzielcze, położone w liniach rozgraniczających dróg.

§ 14

W zakresie zaopatrzenia w ciepło ustala się zastosowanie urządzeń grzewczych o wysokiej sprawności i niskim stopniu emisji zanieczyszczeń, zasilane: energią elektryczną, gazem lub olejem.

R o z d z i a ł 3

Wymogi w zakresie ochrony środowiska

§ 15

Uciążliwości oraz szkodliwości związane z przeznaczeniem inwestycji w zakresie emisji: zanieczyszczeń wód i powietrza, substancji złośliwych, hałasu, wibracji, niejonizującego promieniowania elektromagnetycznego nie mogą wykraczać poza granice władającego działką.

§ 16

W zakresie gospodarki odpadami komunalnymi ustala się ich selekcyjonowanie i wywóz na składowisko odpadów na podstawie umów cywilno-prawnych zawieranych przez właścicieli posesji, zgodnie z zasadami ustalonymi przez władze gminy.

§ 17

Na obszarze planu należy zachować warunki zawarte w rozporządzeniu Wojewody Wrocławskiego Nr 17 z dnia 27 października 1998 r. w sprawie utworzenia i ochrony Parku Krajobrazowego „Dolina Bystrzycy” (Dz. Urz. Woj. Wrocławskiego z 1998 r. Nr 19, poz. 210).

R o z d z i a ł 4

Wymogi dotyczące ochrony zabytków

§ 18

Ustala się konieczność prowadzenia prac ziemnych pod nadzorem archeologiczno-konserwatorskim Inspekcji

Zabytków Archeologicznych Państwowej Służby Ochrony Zabytków, a w przypadku wystąpienia zabytków archeologicznych rozpoczęcie ratowniczych badań wykopaliskowych.

D z i a ł III

PRZEPISY KOŃCOWE

§ 19

Dla obszaru objętego niniejszym planem ustala się dla terenu **MN** – zabudowy jednorodzinnej wolno stojącej zakaz podziałów nieruchomości na działki mniejsze niż 0,08 ha.

§ 20

Dla obszaru objętego niniejszym planem tracą moc ustalenia miejscowego planu zagospodarowania przestrzennego dla wsi Kilianów-Szymanów gminy Kąty Wrocławskie, zatwierdzonego uchwałą nr XXX/234/96 Rady Miejskiej w Kątach Wrocławskich z dnia 30 października 1996 roku (Dziennik Urzędowy Województwa Wrocławskiego z dnia 30 grudnia 1996 r. Nr 17, poz. 172).

§ 21

Stawkę procentową służącą naliczeniu opłaty, wynikającej ze wzrostu wartości nieruchomości w przypadku jej zbycia, zgodnie z art. 10 ust. 3 i art. 36 ust. 3 ustawy o zagospodarowaniu przestrzennym, ustala się na 5%.

§ 22

Wykonanie uchwały w zakresie realizacji niniejszego planu powierza się Burmistrzowi Miasta Kąty Wrocławskie.

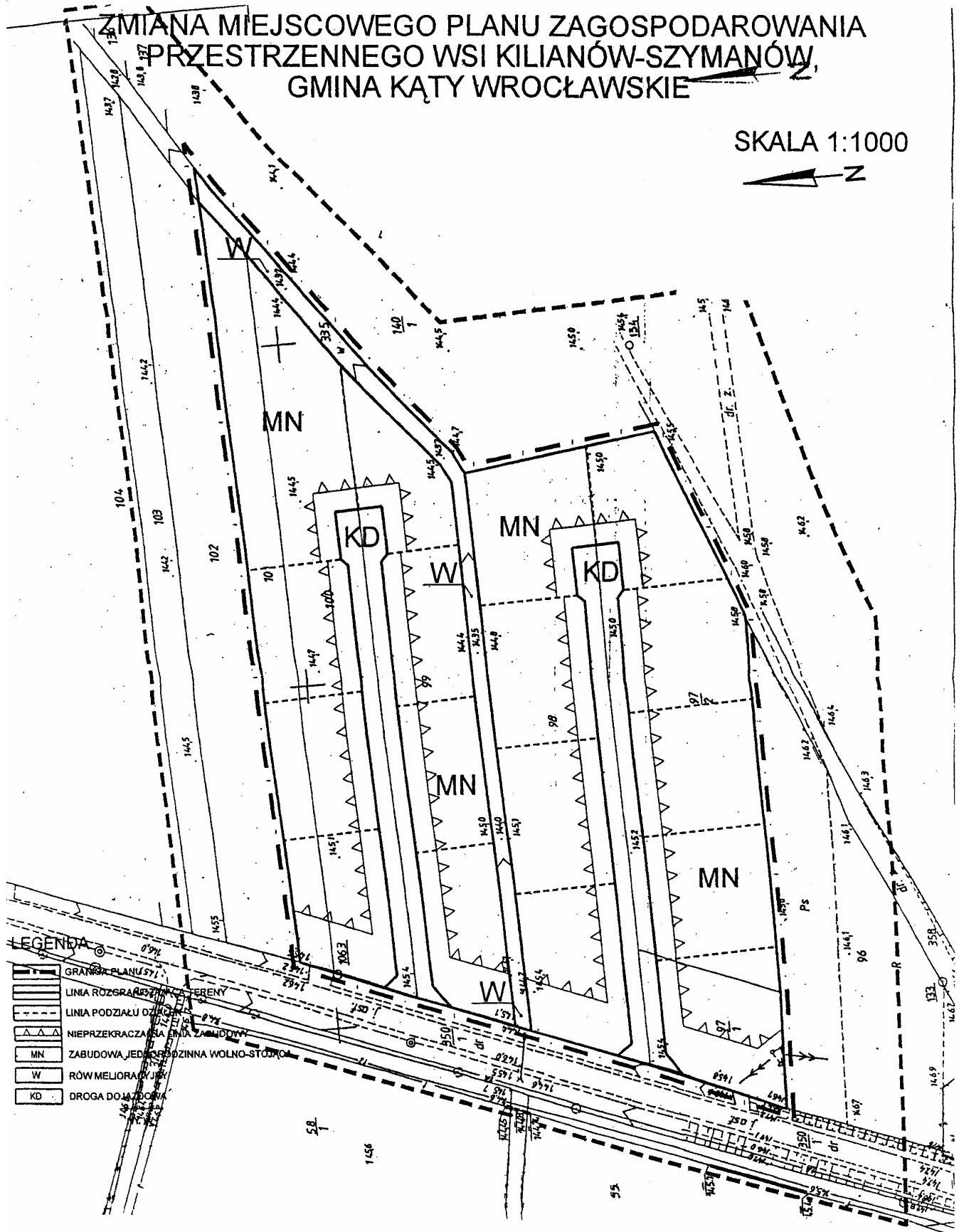
§ 23

Uchwała wchodzi w życie po upływie 14 dni od ogłoszenia jej w Dzienniku Urzędowym Województwa Dolnośląskiego.

PRZEWODNICZĄCY
RADY MIEJSKIEJ

ADAM KLIMCZAK

Załącznik do uchwały Rady Miejskiej
w Kątach Wrocławskich z dnia
26 października 2004 r. (poz. 3593)



3594**UCHWAŁA RADY MIEJSKIEJ W KĄTACH WROCŁAWSKICH**

z dnia 26 października 2004 r.

**w sprawie zmiany miejscowego planu zagospodarowania przestrzennego
obręb Sadków**

Na podstawie art. 18 ust. 2 pkt 5 ustawy z dnia 8 marca 1990 r. o samorządzie gminnym (t.j. Dz. U. z 2001 r. Nr 142, poz. 1591, z 2002 r. Nr 23, poz. 220, Nr 62, poz. 558, Nr 113, poz. 984, Nr 153, poz. 1271, Nr 214, poz. 1806, z 2003 r. Nr 80, poz. 717, Nr 162, poz. 1568, z 2004 r. Nr 102, poz. 1055, Nr 116, poz. 1203) i art. 26 ustawy z dnia 7 lipca 1994 r. o zagospodarowaniu przestrzennym (t.j. z 1999 r. Dz. U. Nr 15, poz. 139, Nr 41, poz. 412 i Nr 111, poz. 1279, 2000 r. Nr 12, poz. 136, Nr 109, poz. 1157 i Nr 120, poz. 1268, z 2001 r. Nr 5, poz. 42, Nr 14, poz. 124, Nr 100, poz. 1085, Nr 115, poz. 1229 i Nr 154, poz. 1804 oraz z 2002 r. Nr 25, poz. 253, Nr 113, poz. 984 i Nr 130, poz. 1112), w związku z art. 85 ust. 2 ustawy z dnia 27 marca 2003 r. o planowaniu i zagospodarowaniu przestrzennym (Dz. U. Nr 80, poz. 717, z 2004 r. Nr 6, poz. 41, Nr 141, poz. 1492) oraz w nawiązaniu do uchwały nr VII/80/03 Rady Miejskiej w Kątach Wrocławskich z dnia 25 marca 2003 r. w sprawie przystąpienia do sporządzenia zmiany w miejscowym planie zagospodarowania przestrzennego obręb Sadków, Rada Miejska w Kątach Wrocławskich uchwala, co następuje:

§ 1

Uchwala się miejscowy plan zagospodarowania przestrzennego obszaru działki nr 65/108 obręb Sadków gmina Kąty Wrocławskie.

D z i a ł I**PRZEPISY OGÓLNE****§ 2**

1. Plan obejmuje obszar o powierzchni 15,5476 ha.
2. Przedmiotem planu jest ustalenie:
 - 1) przeznaczenia terenów oraz linii rozgraniczających tereny o różnych funkcjach lub różnych zasadach zagospodarowania,
 - 2) linii rozgraniczających ulic, placów oraz dróg publicznych wraz z urządzeniami pomocniczymi,
 - 3) zasad obsługi w zakresie infrastruktury technicznej oraz linii rozgraniczających tereny tej infrastruktury,
 - 4) lokalnych warunków i zasad kształtowania zabudowy oraz zagospodarowania terenu, w tym linii zabudowy i gabarytów obiektów, a także maksymalnych wskaźników intensywności zabudowy,
 - 5) zasad i warunków podziału terenu na działki budowlane,
 - 6) szczególnych warunków zagospodarowania terenów, wynikających z potrzeb ochrony środowiska przyrodniczego, kulturowego i zdrowia ludzi, prawidłowego gospodarowania zasobami przyrody oraz ochrony gruntów rolnych i leśnych,
 - 7) terenów na których przewiduje się stosowanie indywidualnych lub grupowych systemów oczyszczania ścieków bądź zbiorników bezodpływowych,

- 8) tymczasowych sposobów zagospodarowania, urządzania oraz użytkowania terenów.
3. Celem regulacji zawartych w ustaleniach planu jest prawne umożliwienie realizacji zabudowy mieszkaniowej i niezbędnej infrastruktury technicznej przy zachowaniu zasad kompozycji urbanistycznej. Plan ma również za zadanie obronę interesu publicznego, głównie w zakresie komunikacji, inżynierii i wymogów ochrony środowiska.

§ 3

Określenia stosowane w uchwale oznaczają:

- 1) **uchwała** – niniejsza uchwała,
- 2) **teren** – obszar wyznaczony na rysunku planu liniami rozgraniczającymi, oznaczony symbolem,
- 3) **przeznaczenie terenu** – funkcja ustalona dla terenu,
- 4) **zabudowa jednorodzinna wolno stojąca** – budynek mieszkalny zawierający jedno mieszkanie w układzie wolno stojącym,
- 5) **obowiązująca linia zabudowy** – linia wyznaczona na rysunku planu, która wyznacza położenie frontowej ściany budynku na odcinku stanowiącym co najmniej 70% długości obiektu,
- 6) **nieprzekraczalna linia zabudowy** – linia wyznaczona na rysunku planu i określona dla danego terenu w niniejszej uchwale, której żaden element zabudowy nie może przekroczyć.

§ 4

1. Integralną częścią planu jest rysunek planu w skali 1:1000, stanowiący załącznik do niniejszej uchwały.
2. Następujące oznaczenia graficzne na rysunku planu są jego obowiązującymi ustaleniami:
 - 1) granica opracowania,
 - 3) linie rozgraniczające,

- 3) obowiązujące linie zabudowy,
- 4) nieprzekraczalne linie zabudowy,
- 5) symbole terenów.

D z i a ł I I

PRZEPISY SZCZEGÓLWE

R o z d z i a ł I

Ustalenia dla terenów

§ 5

1. Ustala się przeznaczenie terenu oznaczonego na rysunku planu symbolem **MN** - **zabudowa jednorodzinna wolno stojąca**.
2. Ustala się zakaz łączenia funkcji mieszkaniowej z usługami uciążliwymi.
3. Na terenie, o którym mowa w ust. 1, obowiązuje:
 - 1) powierzchnia zabudowy nie większa niż 30% powierzchni działki,
 - 2) linia zabudowy w odległości 6 m od linii rozgraniczającej drogi,
 - 3) zakaz lokalizowania budynków w odległości mniejszej niż 4 m od granic sąsiadujących działek,
 - 4) budynki do 2 kondygnacji nadziemnych, w tym poddasze użytkowe,
 - 5) maksymalna wysokość budynków nieprzekraczająca wysokości 9,5 m licząc od poziomu gruntu do najwyższego punktu dachu,
 - 6) poziom parterów położony nie wyżej niż 40 cm nad poziomem gruntu,
 - 7) zastosowanie dachów stromych o symetrycznych połaciach nachylonych pod kątem 40–45 stopni, krytych dachówką lub materiałem dachówkopodobnym,
 - 8) usytuowanie co najmniej dwóch miejsc postojowych dla samochodów osobowych, wliczając w to garaż, na każdej działce; zakaz lokalizacji garaży wolno stojących na działkach o powierzchni mniejszej niż 1500 m²,
 - 9) udział zieleni w powierzchni działki – co najmniej 50%,
 - 10) obsługa komunikacyjna nieruchomości od dróg dojazdowych,
 - 11) ogrodzenie:
 - wysokość maksymalna 1,5 m,
 - forma zharmonizowana z architekturą zabudowy,
 - zakaz stosowania ogrodzenia o przesłach wykonanych z prefabrykowanych elementów betonowych.

§ 6

1. Ustala się przeznaczenie terenu oznaczonego na rysunku planu symbolem **MN1** – **zabudowa jednorodzinna szeregowa**.
2. Na przedmiotowym terenie obowiązuje:
 - 1) powierzchnia zabudowy nie większa niż 50% powierzchni działki,
 - 2) obowiązująca linia zabudowy w odległości 6 m od linii rozgraniczającej drogi,
 - 3) budynki do 3 kondygnacji nadziemnych, w tym 2 kondygnacje na poddaszu,

- 4) maksymalna wysokość budynków liczona od poziomu gruntu do najwyższego punktu dachu – 13 m,
- 5) poziom parterów położony nie wyżej niż 40 cm nad poziomem gruntu,
- 6) zastosowanie dachów dwuspadowych o nachyleniu połąci pod kątem od powyżej 55°, pokrytych dachówką ceramiczną lub materiałem dachówkopodobnym
- 7) usytuowanie co najmniej dwóch miejsc postojowych dla samochodów osobowych, wliczając w to garaż, na każdej działce,
- 8) udział zieleni w powierzchni działki co najmniej 30%,
- 9) ogrodzenie:
 - wysokość maksymalnie 1,5 m,
 - forma zharmonizowana z architekturą zabudowy,
 - zakaz stosowania ogrodzenia o przesłach wykonanych z prefabrykowanych elementów betonowych.

§ 7

1. Ustala się przeznaczenie terenu oznaczonego na rysunku planu symbolem **TE** – **stacja transformatorowa**.
2. Na przedmiotowym terenie obowiązuje:
 - 1) maksymalna wysokość budynków liczona od poziomu gruntu do najwyższego punktu dachu – 12,5 m,
 - 2) udział zieleni w powierzchni działki co najmniej 20%,
 - 3) ogrodzenie o formie zharmonizowanej z architekturą zabudowy.

§ 8

1. Ustala się przeznaczenie terenu oznaczonego na rysunku planu symbolem **DG** – **droga główna**.
2. Teren, o którym mowa w ust. 1, jest przeznaczony na poszerzenie drogi wojewódzkiej nr 347 w pasie o szerokości 5 m.
3. Lokalizacja uzbrojenia technicznego wyłącznie za zgodą zarządcy drogi nr 347.
4. Wyklucza się bezpośrednie wjazdy z terenu dróg D2.
5. Realizacja przeznaczenia terenu, o którym mowa w ust. 1, stanowi zadanie celu publicznego.

§ 9

1. Ustala się przeznaczenie terenu oznaczonego na rysunku planu symbolem **D1** – **droga dojazdowa wewnętrzna**.
2. Na przedmiotowym terenie obowiązuje:
 - 1) szerokość w liniach rozgraniczających 12 m.,
 - 2) minimalna szerokość utwardzonego pasa jezdni – 5 m,
 - 3) chodniki po obu stronach jezdni o szerokości co najmniej 1 m każdy,
 - 4) prowadzenie sieci infrastruktury technicznej w obrębie linii rozgraniczających drogi.
3. Realizacja przeznaczenia terenu, o którym mowa w ust. 1, nie stanowi zadania celu publicznego.

§ 10

1. Ustala się przeznaczenie terenu oznaczonego na rysunku planu symbolem **D2 – droga dojazdowa wewnętrzna**.
2. Na terenie, o którym mowa w ust. 1, obowiązuje:
 - 1) szerokość w liniach rozgraniczających – 10 m,
 - 2) utwardzony pas jezdni o szerokości co najmniej 5 m,
 - 3) chodnik o szerokości co najmniej 1 m,
 - 4) zakaz wjazdu na drogę nr 347.
3. Realizacja przeznaczenia terenu, o którym mowa w ust. 1, nie stanowi zadania celu publicznego.

§ 11

1. Ustala się przeznaczenie terenu oznaczonego na rysunku planu symbolem **D3 – droga dojazdowa wewnętrzna**.
2. Na terenie, o którym mowa w ust. 1, obowiązuje:
 - 1) szerokość w liniach rozgraniczających – 12 m,
 - 2) utwardzony pas jezdni o szerokości co najmniej 5 m,
 - 3) chodnik o szerokości co najmniej 1 m.
3. Realizacja przeznaczenia terenu, o którym mowa w ust. 1, nie stanowi zadania celu publicznego.

§ 12

1. Ustala się przeznaczenie terenu oznaczonego na rysunku planu symbolem **D4 – droga dojazdowa wewnętrzna**.
2. Na przedmiotowym terenie obowiązuje:
 - 1) szerokość w liniach rozgraniczających – 10 m.,
 - 2) utwardzony pas jezdni o szerokości co najmniej 5 m,
 - 3) prowadzenie sieci infrastruktury technicznej w obrębie linii rozgraniczających drogi.
3. Realizacja przeznaczenia terenu, o którym mowa w ust. 1, nie stanowi zadania celu publicznego.

§ 13

1. Ustala się przeznaczenie terenu oznaczonego na rysunku planu symbolem **D5 – droga dojazdowa wewnętrzna**.
2. Na przedmiotowym terenie obowiązuje:
 - 1) szerokość w liniach rozgraniczających 12 m, w granicach planu 6 m, jako rezerwa terenu pod planowane poszerzenie drogi,
 - 2) prowadzenie sieci infrastruktury technicznej w obrębie linii rozgraniczających drogi.
3. Realizacja przeznaczenia terenu, o którym mowa w ust. 1, nie stanowi zadania celu publicznego.

§ 14

1. Ustala się przeznaczenie terenu oznaczonego na rysunku planu symbolem **D6 – droga dojazdowa wewnętrzna**.
2. Na przedmiotowym terenie obowiązuje:
 - 1) szerokość w liniach rozgraniczających – 10 m.,
 - 2) utwardzony pas jezdni o szerokości co najmniej 5 m,
 - 3) prowadzenie sieci infrastruktury technicznej w obrębie linii rozgraniczających drogi.

3. Realizacja przeznaczenia terenu, o którym mowa w ust. 1, nie stanowi zadania celu publicznego.

§ 15

1. Ustala się przeznaczenie terenu oznaczonego na rysunku planu symbolem **ZS – skwer**.
2. Na przedmiotowym terenie obowiązuje:
 - 1) zakaz budowy budynków,
 - 2) zagospodarowanie w formie zespołów roślinności niskiej.
3. Dopuszcza się lokalizację kontenerowej stacji transformatorowej.

§ 16

1. Ustala się przeznaczenie terenu oznaczonego na rysunku planu symbolem **ZR – zieleń rekreacyjna**.
2. Na przedmiotowym terenie obowiązuje:
 - 1) zakaz budowy budynków,
 - 2) zagospodarowanie w formie zespołów roślinności niskiej i wysokiej z elementami zabudowy sportowo-rekreacyjnej.

R o z d z i a ł I I

Infrastruktura techniczna

§ 17

Ustala się następujące ogólne zasady uzbrojenia terenów w infrastrukturę techniczną:

- 1) linie rozgraniczające dróg oznaczone na rysunku planu są równocześnie liniami rozgraniczającymi sieci uzbrojenia technicznego. Projektowane oraz istniejące sieci w miarę ich modernizacji należy prowadzić w obrębie linii rozgraniczających dróg,
- 2) dopuszczalne są odstępstwa od zasady, o której mowa w pkt 1, przy zachowaniu ustaleń zasad zabudowy i zagospodarowania terenów określonych w rozdziale I,
- 3) dopuszcza się możliwość realizacji urządzeń technicznych uzbrojenia jako towarzyszących inwestycjom na terenach własnych inwestorów.

§ 18

W zakresie zaopatrzenia w wodę ustala się:

- 1) zaopatrzenie w wodę z sieci lokalnej, na warunkach określonych przez administratora sieci,
- 2) rozbudowę sieci wodociągowej, o której mowa w pkt 1, na obszarach objętych planem należy dokonać poprzez sieci rozdzielcze, położone w liniach rozgraniczających dróg.

§ 19

W zakresie unieszkodliwiania ścieków sanitarnych ustala się wyposażenie wszystkich obszarów zainwestowania w zbiorniki bezodpływowe z systematycznym ich oczyszczaniem, do czasu wykonania sieci kanalizacji sanitarnej.

§ 20

W zakresie odprowadzania wód deszczowych ustala się odprowadzenie wód opadowych z dachów budynków i posesji bezpośrednio do gruntu.

§ 21

W zakresie zaopatrzenia w energię elektryczną ustala się zasilanie na obszarach objętych planem wszystkich działek budowlanych poprzez linie kablowe niskiego napięcia.

§ 22

W zakresie zaopatrzenia w gaz ustala się:

- 1) zaopatrzenie w gaz z sieci lokalnej, na warunkach określonych przez administratora sieci,
- 2) rozbudowę sieci gazowej, o której mowa w pkt 1, na obszarach objętych planem należy dokonać poprzez sieci rozdzielcze, położone w liniach rozgraniczających dróg.

§ 23

W zakresie zaopatrzenia w ciepło ustala się zastosowanie urządzeń grzewczych o wysokiej sprawności i niskim stopniu emisji zanieczyszczeń, zasilane: energią elektryczną, gazem lub olejem.

R o z d z i a ł III**Wymogi w zakresie ochrony środowiska**

§ 24

Uciążliwości oraz szkodliwości związane z przeznaczeniem inwestycji w zakresie emisji: zanieczyszczeń wód i powietrza, substancji złośliwych, hałasu, wibracji, niejonizującego promieniowania elektromagnetycznego nie mogą wykroczać poza granice władającego działką.

§ 25

W zakresie gospodarki odpadami komunalnymi ustala się ich selekcyjonowanie i wywóz na składowisko odpadów na podstawie umów cywilno-prawnych zawieranych przez właścicieli posesji, zgodnie z zasadami ustalonymi przez władze gminy.

§ 26

Plan obejmuje tereny znajdujące się w obrębie powierzchni Głównego Zbiornika Wód Podziemnych (GZWP) nr 321: Kąty Wrocławskie – Oława – Brzeg – Oleśnica. Jest on zaliczany do obszarów trzeciorzędowych, o najwyższej ochronie wód podziemnych. Na terenach objętych planem obowiązują zaostrzone wymogi dotyczące ochrony zbiornika przed zanieczyszczeniem.

R o z d z i a ł IV**Wymogi dotyczące ochrony zabytków**

§ 27

Ustala się konieczność prowadzenia prac ziemnych pod nadzorem archeologiczno-konserwatorskim Inspekcji Zabytków Archeologicznych Państwowej Służby Ochrony Zabytków, a w przypadku wystąpienia zabytków archeologicznych rozpoczęcie ratowniczych badań wykopaliskowych.

D z i a ł III**PRZEPISY KOŃCOWE**

§ 28

Dla obszaru objętego niniejszym planem ustala się dla terenów zabudowy jednorodzinnej wolno stojącej zakaz podziałów nieruchomości na działki mniejsze niż 0,08 ha.

§ 29

Dla obszaru objętego niniejszym planem tracą moc ustalenia miejscowego planu zagospodarowania przestrzennego dla wsi Sadków gminy Kąty Wrocławskie, zatwierdzonego uchwałą nr XXXII/264/96 Rady Miejskiej w Kątach Wrocławskich z dnia 16 grudnia 1996 r. (Dziennik Urzędowy Województwa Wrocławskiego z dnia 21 lutego 1997 r. Nr 3, poz. 31).

§ 30

Stawkę procentową służącą naliczeniu opłaty wynikającej ze wzrostu wartości nieruchomości – w przypadku jej zbycia – zgodnie z art. 10 ust. 3 i art. 36 ust. 3 ustawy o zagospodarowaniu przestrzennym, ustala się na 15%.

§ 31

Wykonanie uchwały w zakresie realizacji niniejszego planu powierza się Burmistrzowi Miasta i Gminy Kąty Wrocławskie.

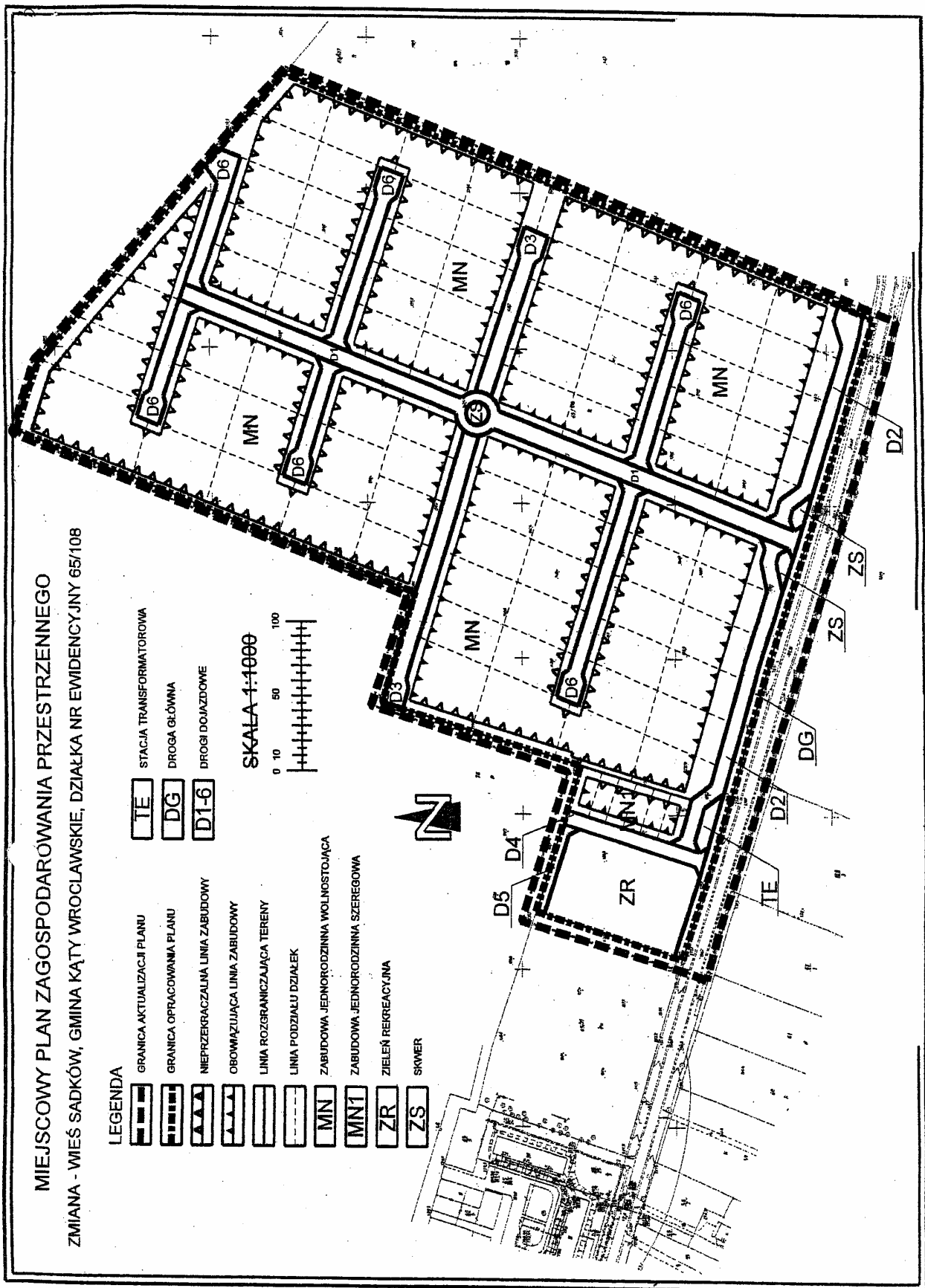
§ 32

Uchwała wchodzi w życie po upływie 14 dni od ogłoszenia jej w Dzienniku Urzędowym Województwa Dolnośląskiego.

PRZEWODNICZĄCY
RADY MIEJSKIEJ

ADAM KLIMCZAK

Załącznik do uchwały Rady Miejskiej
w Kątach Wrocławskich z dnia
26 października 2004 r. (poz. 3594)



3595**UCHWAŁA RADY MIEJSKIEJ W ŚCINAWIE**

z dnia 28 października 2004 r.

zmieniająca uchwałę w sprawie zasad sprzedaży lokali mieszkalnych

Na podstawie art. 18 ust. 2 pkt 9 lit. a, art. 40 ust. 1, art. 41 ust. 1 ustawy z dnia 8 marca 1990 r. o samorządzie gminnym (tekst jednolity Dz. U. z 2001 r. Nr 142, poz. 1591, Dz. U. z 2002 r. Nr 23, poz. 220, Nr 62, poz. 558, Nr 113, poz. 984, Nr 153, poz. 1271 i Nr 214, poz. 1806, z 2003 r. Nr 80, poz. 717 i Nr 162, poz. 1568 oraz z 2004 r. Nr 102, poz. 1055, Dz. U. z 2004 r. Nr 116, poz. 1203), art. 13 ust. 1, art. 67 ust. 1a, art. 68 ust. 1 pkt 7 ustawy z dnia 21 sierpnia 1997 r. o gospodarce nieruchomościami (tekst jednolity Dz. U. z 2000 r. Nr 46, poz. 543, z 2001 r. Dz. U. Nr 129, poz. 1447 i Nr 154, poz. 1800, z 2002 r. Nr 25, poz. 253, Nr 74, poz. 676, Nr 113, poz. 984, Nr 126, poz. 1070, Nr 130, poz. 1112, Nr 153, poz. 1271, Nr 200, poz. 1682, Nr 240 poz. 2058, z 2003 r. Nr 1, poz. 15, Nr 80, poz. 717, 720 i 721, Nr 96, poz. 874, Nr 162, poz. 1568, Nr 203, poz. 1966 i Nr 217, poz. 2124 oraz z 2004 r. Nr 6, poz. 39, Nr 19, poz. 177, Nr 91, poz. 870, Nr 92, poz. 880 i Nr 141, poz. 1492) Rada Miejska w Ścinawie uchwała, co następuje:

§ 1

W uchwale nr 209 Rady Gminy i Miasta w Ścinawie z dnia 6 marca 1998 r. w sprawie zasad sprzedaży lokali mieszkalnych, zmienionej uchwałą nr 238 Rady Gminy i Miasta w Ścinawie z dnia 5 czerwca 1998 r., uchwałą nr 28 Rady Gminy i Miasta w Ścinawie z dnia 29 stycznia 1999 r. i uchwałą nr XXIX/189/2000 Rady Miejskiej w Ścinawie z dnia 28 grudnia 2000 r. wprowadza się następujące zmiany:

- 1) w § 6 uchyla się ust. 2.
- 2) uchyla się § 8a.

§ 2

Wykonanie uchwały powierza się Burmistrzowi Miasta i Gminy Ścinawa.

§ 3

Uchwała wchodzi w życie po upływie czternastu dni od dnia ogłoszenia w Dzienniku Urzędowym Województwa Dolnośląskiego.

PRZEWODNICZĄCY RADY

*ANDRZEJ SITARSKI***3596****UCHWAŁA RADY MIEJSKIEJ W ŚCINAWIE**

z dnia 28 października 2004 r.

w sprawie upoważnienia do załatwiania indywidualnych spraw z zakresu administracji publicznej

Na podstawie art. 39 ust. 4, art. 41 ustawy z dnia 8 marca 1990 r. o samorządzie gminnym (Dz. U. z 2001 r. Nr 142, poz. 1591; zmiany Dz. U. z 2002 r. Nr 23, poz. 220; Dz. U. Nr 62, poz. 558; Dz. U. Nr 113, poz. 984; Dz. U. Nr 153, poz. 1271; Dz. U. Nr 214, poz. 1806; Dz. U. z 2003 r. Nr 80, poz. 717; Dz. U. Nr 162, poz. 1568; Dz. U. z 2004 r. Nr 102, poz. 1055; Dz. U. Nr 116, poz. 1203), w związku z art. 54 ust. 1 ustawy z dnia 27 sierpnia 2004 r. o świadczeniach opieki zdrowotnej finansowanych ze środków publicznych (Dz. U. Nr 210, poz. 2135) Rada Miejska w Ścinawie uchwała, co następuje:

§ 1

Upoważnia się Kierownika Miejsko-Gminnego Ośrodka Pomocy Społecznej w Ścinawie do załatwiania indywidualnych spraw z zakresu prawa do świadczeń opieki zdrowotnej świadczeniobiorcy, wynikających z ustawy z dnia 27 sierpnia 2004 r. o świadczeniach opieki zdrowotnej finansowanych ze środków publicznych.

§ 2

Wykonanie uchwały powierza się Burmistrzowi Miasta i Gminy Ścinawa.

§ 3

Uchwała wchodzi w życie po upływie 14 dni od dnia ogłoszenia w Dzienniku Urzędowym Województwa Dolnośląskiego.

PRZEWODNICZĄCY RADY

ANDRZEJ SITARSKI

3597**UCHWAŁA RADY MIEJSKIEJ W ŻAROWIE**

z dnia 28 października 2004 r.

w sprawie nadania nazwy ulicy we wsi Wierzbna

Na podstawie art. 18 ust. 2 pkt 13 ustawy z dnia 8 marca 1990 r. o samorządzie gminnym (tekst jednolity Dz. U. z 2001 r. Nr 142, poz. 1591 z późn. zm.) Rada Miejska w Żarowie uchwala, co następuje:

§ 1

Ulicy położonej w granicach działek oznaczonych numerami geodezyjnymi 720 i 723, obręb Wierzbna, nadaje się nazwę ulica **Polna**.

§ 2

Lokalizacja nowej ulicy pokazana jest na załączniku mapowym, stanowiącym integralną część niniejszej uchwały.

§ 3

Wykonanie uchwały powierza się Burmistrzowi Miasta Żarów.

§ 4

Uchwała wchodzi w życie po upływie 14 dni od dnia ogłoszenia w Dzienniku Urzędowym Województwa Dolnośląskiego.

PRZEWODNICZĄCY
RADY MIEJSKIEJ

STANISŁAW SZCZĘŚNY

3598**UCHWAŁA RADY MIEJSKIEJ JELENIEJ GÓRY**

z dnia 10 listopada 2004 r.

w sprawie statutu Miejskiego Domu Kultury „Muflon” w Jeleniej Górze

Na podstawie art. 13 ust. 1 i 2 ustawy z dnia 25 października 1991 r. o organizowaniu i prowadzeniu działalności kulturalnej (tekst jednolity z 2001 r. Dz. U. Nr 13, poz. 123 ze zm.) uchwała się, co następuje:

C z ę ś ć I**STATUT
MIEJSKIEGO DOMU KULTURY „MUFLON”
w Jeleniej Górze****R o z d z i a ł I****Postanowienia ogólne****§ 1**

Miejski Dom Kultury „Muflon” w Jeleniej Górze zwany dalej MDK „Muflon” jest samorządową instytucją kultury, utworzoną na mocy zarządzenia Nr 21/76 Prezydenta Miasta Jeleniej Góry z dnia 10 grudnia 1976 r. w sprawie utworzenia Miejskiego Domu Kultury „Muflon” w Jeleniej Górze.

§ 2

MDK „Muflon” działa na podstawie:

- 1) ustawy z dnia 25 października 1991 r. o organizowaniu i prowadzeniu działalności kulturalnej (tekst jednolity z roku 2001 Dz. U. Nr 13, poz. 123 ze zm.),
- 2) postanowień Rady Miejskiej Jeleniej Góry,
- 3) niniejszego Statutu.

§ 3

1. Terenem działania MDK „Muflon” jest miasto Jelenia Góra.
2. MDK „Muflon” posiada osobowość prawną.
3. Siedzibą MDK „Muflon” jest miasto Jelenia Góra.

R o z d z i a ł II**Cel i przedmiot działania****§ 4**

1. Podstawowym celem działalności MDK „Muflon” jest realizacja funkcji lokalnych w zakresie pozyskiwania i przygotowania społeczności lokalnej do aktywnego uczestnictwa w kulturze oraz współtworzenia jej wartości.
2. MDK „Muflon” prowadzi działalność w dziedzinie kultury polegającą na:
 - 1) tworzeniu warunków dla rozwoju talentów twórczych i twórczości kulturalnej oraz aktywności społecznej w sferze kultury,
 - 2) kultywowaniu i rozwijaniu tradycji kulturalnych.

§ 5

1. Do podstawowych zadań MDK „Muflon” należy:
 - 1) rozpoznawanie, rozbudzanie i zaspokajanie potrzeb oraz zainteresowań kulturalnych mieszkań-

ców Jeleniej Góry, przygotowanie do odbioru i tworzenia wartości kulturalnych, kształtowanie wzorów i nawyków aktywnego uczestnictwa w kulturze,

- 2) edukacja kulturalna i wychowanie przez sztukę,
 - 3) tworzenie warunków dla rozwoju amatorskiego ruchu artystycznego oraz zainteresowania wiedzą i sztuką,
 - 4) animacja społecznego obiegu historycznie utrwalonych wartości kultury oraz zapewnienie warunków do współtworzenia wartości kulturalnych,
 - 5) tworzenie warunków dla rozwoju folkloru, a także rękodzieła ludowego i artystycznego,
 - 6) działalność zmierzająca do ochrony elementów tożsamości kulturowej swojego środowiska i regionu,
 - 7) organizacja imprez rozrywkowych, sportowych oraz festynów rekreacyjnych.
2. Zadania wymienione w punkcie 1 MDK „Muflon” realizuje poprzez zastosowanie dostępnych możliwie najnowocześniejszych i najefektywniejszych środków, form i metod organizowania uczestnictwa w kulturze.

§ 6

MDK „Muflon” może prowadzić działalność gospodarczą wg ogólnych zasad określonych odrębnymi przepisami. Dochód z działalności gospodarczej przeznaczany jest na realizację zadań statutowych.

R o z d z i a ł III**Organizacja i zarządzanie****§ 7**

Zarządzanie MDK „Muflon” realizowane jest z uwzględnieniem potrzeb społeczności lokalnych zawierających się w celach statutowych instytucji, a także zgodnych z aktualnymi standardami życia kulturalnego.

§ 8

1. Dyrektor zarządza pracą MDK „Muflon” i reprezentuje go na zewnątrz.
2. Dyrektora MDK „Muflon”, zgodnie z ustawą o organizowaniu i prowadzeniu działalności kulturalnej, powołuje i odwołuje Prezydent Miasta Jeleniej Góry.

§ 9

Do obowiązków Dyrektora MDK „Muflon” należy w szczególności:

- 1) ogólne kierownictwo w sprawach programowych, organizacyjnych, administracyjnych i gospodarczych,
- 2) przedstawianie merytorycznym komisjom Rady Miejskiej, Prezydentowi Miasta Jeleniej Góry oraz merytorycznym wydziałom Urzędu Miasta projektów rocznych planów rzeczowych i finansowych, sprawozdań oraz wniosków dotyczących MDK „Muflon”,
- 3) wydawanie zarządzeń wewnętrznych wiążących wszystkie komórki organizacyjne oraz ustalenie regulaminów normujących wewnętrzną strukturę i działalność MDK „Muflon”,
- 4) racjonalne i efektywne gospodarowanie posiadanymi środkami finansowymi i materialnymi,
- 5) współpraca z organizacjami społecznymi działającymi na terenie MDK „Muflon”,
- 6) wykonywanie zadań zgodnie z obowiązującymi przepisami prawa.

§ 10

Strukturę organizacyjną MDK „Muflon” określa regulamin organizacyjny nadany przez Dyrektora po uzyskaniu pozytywnej opinii Prezydenta Miasta Jeleniej Góry.

§ 11

1. Przy MDK „Muflon” działa Rada Programowa zwana dalej Radą jako zespół doradczy i opiniodawczy dyrektora.
2. Tryb powoływania Rady oraz zakres jej kompetencji określa regulamin.
3. Członków Rady powołuje i odwołuje Dyrektor MDK „Muflon”.
4. W skład Rady wchodzi przedstawiciele środowisk twórczych, związków twórczych oraz osoby wskazane przez Prezydenta Miasta Jeleniej Góry.
5. Rada wybiera przewodniczącego ze swojego grona.

§ 12

MDK „Muflon” może powoływać komórki organizacyjne oraz filie stosownie do potrzeb i za zgodą organizatora.

R o z d z i a ł I V

Majątek i gospodarka finansowa

§ 13

MDK „Muflon” finansowany jest z dotacji ustalonej przez Radę Miejską Jeleniej Góry na każdy rok w uchwale budżetowej, z wpływów uzyskanych z prowadzonej działalności oraz innych źródeł.

§ 14

1. MDK „Muflon” gospodaruje samodzielnie przydzieloną i nabytą częścią mienia oraz prowadzi gospodarkę w ramach posiadanych środków, kieruje się zasadami efektywności i celowości ich wykorzystania.

2. Nabywanie, zbywanie, obciążanie nieruchomości oraz zaciąganie kredytów i pożyczek bankowych przez Dyrektora MDK „Muflon” wymaga zgody Prezydenta Miasta Jeleniej Góry.

§ 15

1. Podstawą gospodarki finansowej MDK „Muflon” jest plan działalności zatwierdzony przez dyrektora z zachowaniem wysokości dotacji ustalonej przez Radę Miejską Jeleniej Góry na każdy rok w uchwale budżetowej.
2. Wysokość rocznej dotacji ustala się na podstawie planu działalności merytorycznej.

§ 16

1. Zasady wynagradzania pracowników MDK „Muflon” określa zakładowy regulamin wynagradzania.
2. W MDK „Muflon” tworzy się zakładowy fundusz socjalny na zasadach określonych w odrębnych przepisach.
3. W MDK „Muflon” tworzy się z zysku oraz innych środków przekazanych przez osoby prawne i osoby fizyczne fundusz załogi, z przeznaczeniem na wypłatę nagród indywidualnych oraz inne fundusze. Zasady gospodarowania tymi funduszami określają wewnętrzne regulaminy MDK „Muflon”.
4. Regulaminy, o których mowa w pkt 1 i 3, wymagają pozytywnej opinii Prezydenta Miasta Jeleniej Góry.

R o z d z i a ł V

Postanowienia końcowe

§ 17

1. Statut MDK „Muflon” nadaje Rada Miejska Jeleniej Góry.
2. Wszelkie zmiany w statucie MDK „Muflon” następują w trybie właściwym dla jego nadania.

C z ę ś ć I I

Przepisy wykonawcze

§ 18

Traci moc uchwała nr 401/XXX/2000 Rady Miejskiej Jeleniej Góry z dnia 28 listopada 2000 r.

§ 19

Wykonanie uchwały powierza się Prezydentowi Miasta Jeleniej Góry.

§ 20

Uchwała wchodzi w życie po upływie 14 dni od dnia ogłoszenia w Dzienniku Urzędowym Województwa Dolnośląskiego.

PRZEWODNICZĄCY
RADY MIEJSKIEJ

ANDRZEJ GROCHALA

3599

UCHWAŁA RADY MIEJSKIEJ W OŁAWIE

z dnia 17 listopada 2004 r.

w sprawie uchwalenia miejscowego planu zagospodarowania przestrzennego obszaru położonego w rejonie ul. 3 Maja i ul. Ofiar Katynia w Oławie

Na podstawie art. 18 ust. 2 pkt 5 ustawy z dnia 8 marca 1990 r. o samorządzie gminnym (Dz. U. z 2001 r. Nr 142, poz. 1591 ze zm.) i art. 20 ust. 1 ustawy z dnia 27 marca 2003 r. o planowaniu i zagospodarowaniu przestrzennym (Dz. U. z 2003 r. Nr 80, poz. 717 ze zm.) oraz w nawiązaniu do uchwały nr XXV/192/04 Rady Miejskiej w Oławie z dnia 5 sierpnia 2004 r. w sprawie przystąpienia do sporządzenia miejscowego planu zagospodarowania przestrzennego terenu w rejonie ul. 3 Maja i ul. Ofiar Katynia w Oławie, Rada Miejska w Oławie uchwala, co następuje:

R o z d z i a ł I

PRZEPISY OGÓLNE

§ 1

Uchwala się miejscowy plan zagospodarowania przestrzennego obszaru położonego w rejonie ul. 3 Maja i ul. Ofiar Katynia w Oławie, ograniczonego od strony północno-wschodniej ul. 3 Maja i ul. Ofiar Katynia, od strony południowo-wschodniej terenami cmentarza, od strony zachodniej i południowo-zachodniej terenami komunikacji kolejowej, od strony północnej granicami działek nr ew. 12/1 i 12/2 oraz 5/5 AM 98, zgodnie z załącznikiem graficznym do uchwały, zwany dalej w skrócie **MPZP OŁAWA PRZEMYSŁ**.

§ 2

Ustalenia planu wyrażone są w postaci:

1. rysunku planu w skali 1:2000 stanowiącego załącznik graficzny do niniejszej uchwały, obowiązującego w zakresie: granic obszaru objętego planem, funkcji terenów, linii rozgraniczających tereny o różnych funkcjach, nieprzekraczalnych linii zabudowy, granic stref ochronnych od cmentarza, miejsca włączenia komunikacji wewnętrznej do komunikacji publicznej;
2. zasad zagospodarowania terenów określonych w rozdziale II niniejszej uchwały;
3. zasad obsługi w zakresie infrastruktury technicznej określonych w rozdziale III niniejszej uchwały;
4. zasad ochrony środowiska określonych w rozdziale IV niniejszej uchwały;
5. zasad ochrony dziedzictwa kulturowego i zabytków określonych w rozdziale IV niniejszej uchwały.

§ 3

Ilekroć w przepisach niniejszej uchwały jest mowa o:

1. **planie** – należy przez to rozumieć **MPZP OŁAWA PRZEMYSŁ**, o którym mowa w § 1 uchwały;
2. **rysunku planu** – należy przez to rozumieć rysunek w skali 1:2000 stanowiący integralną część niniejszej uchwały;
3. **terenie** – należy przez to rozumieć obszar ograniczony na rysunku planu liniami rozgraniczającymi, oznaczony symbolem funkcji zgodnie z oznaczeniami graficznymi określonymi w legendzie;

4. **nieprzekraczalnej linii zabudowy** – należy przez to rozumieć linię, której nie może przekroczyć zewnętrzny obrys budynku;
5. **powierzchni zabudowy** – należy przez to rozumieć powierzchnię pod budynkami.

R o z d z i a ł II

ZASADY ZAGOSPODAROWANIA TERENÓW

§ 4

Przeznaczenie terenów, zasady ochrony i kształtowania ładu przestrzennego, parametry i wskaźniki kształtowania zabudowy oraz zagospodarowania terenu, szczególne warunki zagospodarowania terenów oraz ograniczenia w ich użytkowaniu

Wyznacza się teren oznaczony na rysunku planu symbolem **P 1**, dla którego obowiązują następujące ustalenia szczególne:

1. Funkcja wiodąca terenu: **tereny obiektów produkcyjnych, składów i magazynów**;
2. Za zgodne z funkcją wiodącą terenu uznaje się:
 - 1) lokalizację obiektów aktywności gospodarczej o charakterze produkcyjnym,
 - 2) lokalizację obiektów aktywności gospodarczej o charakterze składowym i magazynowym,
 - 3) lokalizację obiektów aktywności gospodarczej o charakterze usługowym.
3. Za zgodne z planem uznaje się ponadto:
 - 1) lokalizację towarzyszących obiektów pomocniczych,
 - 2) lokalizację urządzeń i sieci infrastruktury technicznej,
 - 3) lokalizację komunikacji wewnętrznej wraz z niezbędnymi miejscami parkingowymi dla potrzeb obsługi projektowanej działalności,
 - 4) wprowadzenie zieleni wysokiej, w tym zimozielonej,
 - 5) lokalizację bocznicy kolejowej,
 - 6) lokalizację środków ochrony czynnej takich jak np. przesłony akustyczne z materiałów dźwiękochłonnych ograniczających hałas emitowany poza obszar zakładu produkcyjnego do wartości normatywnych;
4. Zasady ochrony i kształtowania ładu przestrzennego:

- 1) architektura obiektów winna być dostosowana do współczesnych form architektury przemysłowej,
 - 2) obowiązują nieprzekraczalne linie zabudowy w odległości: min. 14 m od osi jezdni ulicy klasy „Z” – zbiorczej,
 - 3) dachy dopuszcza się jako spadziste lub płaskie;
 - 4) obsługa komunikacyjna terenu z dróg przyległych, proponowane wjazdy oznaczone na rysunku planu – w miejscach włączenia komunikacji wewnętrznej do komunikacji publicznej (istniejącej i projektowanej), możliwe jest umiejscowienie wjazdów w innych miejscach wynikających z projektu zagospodarowania terenu opracowanego przez inwestora;
 - 5) obsługa komunikacyjna terenu z przyległych terenów kolejowych na warunkach uzgodnionych z użytkownikiem terenu - PKP.
5. Parametry i wskaźniki kształtowania zabudowy i zagospodarowania terenu:
- 1) dopuszczalna powierzchnia zabudowy maksymalnie 70% powierzchni działki (dotyczy budynków), pozostała powierzchnia m.in. dróg wewnętrznych, parkingów, placów i zieleni – min. 30%,
 - 2) dopuszczalna maksymalna wysokość budynków wynosi 20 m, nie dotyczy masztów, kominów i elementów infrastruktury technicznej,
6. Szczególne warunki zagospodarowania terenów oraz ograniczenia w ich użytkowaniu:
- 1) obowiązuje zakaz zabudowy mieszkaniowej,
 - 2) planowane inwestycje muszą uwzględniać uciążliwości i zagrożenia pochodzące od eksploatowanej linii kolejowej,
 - 3) ewentualne obiekty o konstrukcji wieżowej należy lokalizować w odległości nie mniejszej od wysokości projektowanego obiektu od terenów kolejowych,
 - 4) w sąsiedztwie obszarów kolejowych wyklucza się lokalizację obiektów związanych z produkcją i obrotem substancjami łatwopalnymi, wybuchowymi, żrącymi i pyłącymi,
 - 5) zakłady pyłące winny być wyposażone w instalacje odpylające i zraszające,
 - 6) konstrukcja obiektów położonych w sąsiedztwie linii kolejowej winna uwzględniać wibracje i drgania,
 - 7) w granicach oznaczonej na rysunku planu strefy ochronnej 150 m od cmentarza obowiązuje: zakaz lokalizacji studni oraz zakaz lokalizacji obiektów związanych z produkcją i przechowywaniem artykułów żywnościowych – w wypadku, gdy inwestor korzysta z sieci wodociągowej strefa wynosi 50 m od granicy cmentarza,
 - 8) do czasu skablowania napowietrznych linii elektroenergetycznych średniego napięcia obowiązuje wolna od zabudowy strefa bezpieczeństwa o szerokości 10 m (5 m od osi linii), stanowiąca proponowany obszar ograniczonego użytkowania,
 - 9) wprowadzenie sieci gazowych zgodnie z przepisem szczególnym, nie przewiduje się sieci wysokiego ciśnienia,

- 10) w strefach bezpieczeństwa od napowietrznych linii elektroenergetycznych obowiązuje zakaz wprowadzania nasadzeń zieleni mogącej zagrozić trwałości linii oraz utrudnić jej konserwację i eksploatację,
- 11) w celu zapewnienia możliwości prowadzenia prac konserwacyjnych, przy ciekach wodnych i rowach melioracyjnych nie przewidzianych do zarurowania wprowadza się pasy wolne od za-inwestowania o szerokości 4 m (od górnej krawędzi rowu) po obu stronach cieków.

§ 5

Zasady modernizacji, rozbudowy i budowy systemów komunikacji

1. Istniejąca droga powiatowa zostaje oznaczona na rysunku planu symbolem **KDZ 2**, dla którego obowiązują następujące ustalenia:
 - 1) Wiodąca funkcja terenu: **tereny publicznej komunikacji drogowej**;
 - 2) Za zgodne z wiodącą funkcją uznaje się lokalizację ulicy kl. „Z” – zbiorczej;
 - 3) Za zgodne z planem uznaje się ponadto: lokalizację, za zgodą zarządcy drogi, obiektów małej architektury, nośników reklamowych, urządzeń i sieci infrastruktury technicznej oraz zieleni;
 - 4) Zasady i standardy urządzania terenu:
 - a) szerokość ulicy w liniach rozgraniczających – 20 m (w tym część poza obszarem objętym planem),
 - b) obowiązuje chodnik dwustronny,
 - c) obowiązuje co najmniej jednostronne oświetlenie,
 - d) obowiązuje zakaz lokalizacji tymczasowych obiektów usługowo-handlowych.
2. Zaleca się aby drogi wewnętrzne realizowane w granicach terenu P 1 były powiązane z komunikacją publiczną poprzez wjazdy organizowane w miejscach określonych zgodnie z § 4 pkt 4 ppkt 4.

§ 6

Terminy i sposoby tymczasowego zagospodarowania, urządzania i użytkowania terenów

Dla terenów objętych planem ustala się tymczasowy sposób zagospodarowania i użytkowania terenów zgodny z dotychczasowym.

§ 7

Wymagania wynikające z potrzeb kształtowania obszarów przestrzeni publicznych

1. W terenach stanowiących przestrzeń publiczną zaliczone do komunikacji drogowej ustala się zasady zagospodarowania określone w § 5 uchwały.
2. W granicach obszaru objętego planem oznaczonych symbolem P 1 nie wyznacza się terenów stanowiących obszary przestrzeni publicznych.

§ 8

Szczegółowe zasady i warunki scalania i podziału nieruchomości

W przypadku ewentualnego dokonania scalenia i podziału nieruchomości położonych w obszarze objętym

o której mowa w art. 36 ust. 4 ustawy o planowaniu i zagospodarowaniu przestrzennym, w wysokości 0,01%.

§ 14

Załącznikami do niniejszej uchwały są:

1. załącznik graficzny nr 1 – rysunek planu w skali 1:2000,
2. załącznik nr 2 – sposób realizacji ustalonych w planie inwestycji z zakresu infrastruktury technicznej, które należą do zadań własnych gminy,
3. załącznik nr 3 – rozstrzygnięcie dotyczące sposobu rozpatrzenia uwag zgłoszonych do projektu planu.

§ 15

Wykonanie uchwały powierza się Burmistrzowi Miasta Oława.

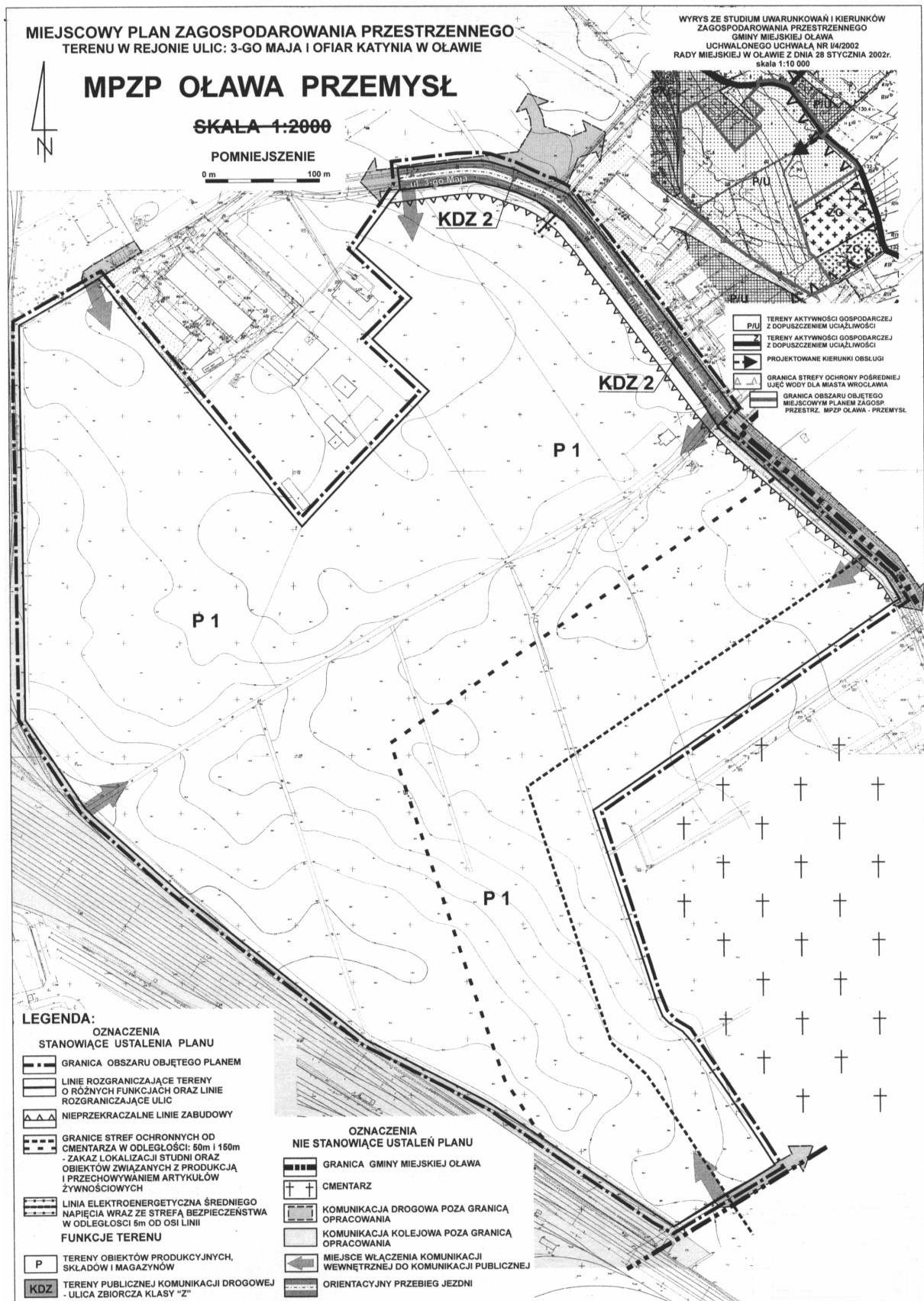
§ 16

Uchwała wchodzi w życie po upływie 30 dni od dnia jej ogłoszenia w Dzienniku Urzędowym Województwa Dolnośląskiego.

PRZEWODNICZĄCY
RADY MIEJSKIEJ

KRZYSZTOF KŁAPKO

Załącznik graficzny nr 1 do uchwały
Rady Miejskiej w Oławie z dnia
17 listopada 2004 r. (poz. 3599)



**Załącznik nr 2 do uchwały Rady
Miejskiej w Oławie z dnia
17 listopada 2004 r. (poz. 3599)**

**SPOSÓB REALIZACJI USTALONYCH W PLANIE INWESTYCJI
Z ZAKRESU INFRASTRUKTURY TECHNICZNEJ, KTÓRE NALEŻĄ
DO ZADAŃ WŁASNYCH GMINY**

1. Ustala się następujący sposób realizacji inwestycji z zakresu infrastruktury technicznej:
 - 1) w zakresie zaopatrzenia w wodę – przewiduje się budowę sieci wodociągowej do terenów przemysłowych;
 - 2) w zakresie realizacji kanalizacji sanitarnej – przewiduje się budowę kanalizacji sanitarnej z terenów przemysłowych;
 - 3) w zakresie realizacji kanalizacji deszczowej – przewiduje się przełożenie istniejącego rowu i przekształcenie go w kanalizację deszczową poprzez zarurowanie.
2. Ustala się następujące źródła finansowania realizacji inwestycji w zakresie infrastruktury technicznej:
 - 1) budowa sieci wodociągowej – finansowana przez ZWiK Sp. z o.o. – Gmina Miejska Oława;
 - 2) budowa kanalizacji sanitarnej – finansowana przez ZWiK Sp. z o.o. – Gmina Miejska Oława;
 - 3) przełożenie istniejącego rowu i przekształcenie go w kanalizację deszczową poprzez zarurowanie – finansowana przez – Gmina Miejska Oława.

**Załącznik nr 3 do uchwały Rady
Miejskiej w Oławie z dnia
17 listopada 2004 r. (poz. 3599)**

**ROZSTRZYGNĘCIE DOTYCZĄCE SPOSOBU ROZPATRZENIA UWAG
ZGŁOSZONYCH DO PROJEKTU PLANU**

W trakcie wyłożenia projektu miejscowego planu zagospodarowania przestrzennego obszaru położonego w rejonie ul. 3 Maja i ul. Ofiar Katynia – MPZP OŁAWA PRZEMYSŁ do publicznego wglądu, tzn. w okresie od 22 września 2004 r. do 21 października 2004 r., nie zgłoszono żadnych uwag do projektu planu.

3600**UCHWAŁA RADY GMINY W KONDRATOWICACH**

z dnia 30 września 2004 r.

w sprawie Statutu Gminnej Biblioteki Publicznej w Prusach

Na podstawie art. 13 ust. 1 i 2 ustawy z dnia 25 października 1991 r. o organizowaniu i prowadzeniu działalności kulturalnej (tekst jednolity Dz. U. z 1997 r. Nr 110, poz. 721 ze zmianami) Rada Gminy w Kondratowicach, uchwala:

**Statut Gminnej Biblioteki Publicznej
w Prusach****I. Przepisy ogólne****§ 1**

Gminna Biblioteka Publiczna w Prusach zwana dalej „Biblioteką” działa na podstawie:

1. Ustawy z dnia 27 czerwca 1997 r. o bibliotekach (Dz. U. Nr 85, poz. 539 ze zmianami).
2. Ustawy z dnia 25 października 1991 r. o organizowaniu i prowadzeniu działalności kulturalnej (Dz. U. z 1997 r. Nr 110, poz. 721 ze zmianami).
3. Ustawy z dnia 8 marca 1990 r. o samorządzie gminnym (tekst jednolity Dz. U. z 2001 r. Nr 142, poz. 1591 ze zmianami).
4. Niniejszego Statutu, zwanego dalej Statutem.

§ 2

Biblioteka jest instytucją kultury gminy Kondratowice i z chwilą wpisu do rejestru posiada osobowość prawną. (Rozstrzygnięciem nadzorczym Wojewody Dolnośląskiego PN.II.0911-3/5/04 z dnia 18 listopada 2004 r. stwierdzono nieważność § 2).

§ 3

Siedzibą Biblioteki jest miejscowość Prusy, ul. Kościelna 4, 57-150 Prusy, tel. 39 26 358, a terenem jej działania Gmina Kondratowice.

§ 4

Bezpośredni nadzór nad Biblioteką sprawuje Wójt Gminy Kondratowice. (Rozstrzygnięciem nadzorczym Wojewody Dolnośląskiego PN.II.0911-3/5/04 z dnia 18 listopada 2004 r. stwierdzono nieważność § 4).

§ 5

Nadzór merytoryczny nad Biblioteką sprawuje Wojewódzka Biblioteka Publiczna we Wrocławiu.

§ 6

Wójt Gminy zapewnia Bibliotece podstawowe warunki lokalowe i materialne do prowadzenia działalności.

§ 7

Biblioteka używa pieczęci podłużnej zawierającej w swej treści nazwę biblioteki, adres i numer telefonu.

II. Cele i zadania Biblioteki**§ 8**

Biblioteka służy zaspokajaniu potrzeb czytelniczych społeczeństwa oraz upowszechnianiu wiedzy i rozwojowi kultury. (Rozstrzygnięciem nadzorczym Wojewody Dolnośląskiego PN.II.0911-3/5/04 z dnia 18 listopada 2004 r. stwierdzono nieważność § 8).

§ 9

Do szczegółowego zakresu działania Biblioteki należy:

1. Gromadzenie i opracowanie, i przechowywanie materiałów bibliotecznych ze szczególnym uwzględnieniem materiałów dotyczących własnego regionu.
2. Udostępnianie zbiorów bibliotecznych na miejscu, wypożyczenie oraz prowadzenie wypożyczeń międzybibliotecznych z uwzględnieniem szczególnych potrzeb dzieci i młodzieży oraz ludzi niepełnosprawnych.
3. Prowadzenie działalności informacyjno-bibliograficznej.
4. Popularyzacja książki i czytelnictwa.
5. Współdziałanie z bibliotekami innych sieci, instytucjami upowszechniania kultury, organizacjami i towarzystwami w rozwijaniu i zaspokajaniu potrzeb edukacyjnych i kulturalnych społeczeństwa.
6. Sprawowanie nadzoru nad filią i udzielanie jej personelowi pomocy organizacyjnej i merytorycznej.
7. Doskonalenie form i metod pracy bibliotecznej. (Rozstrzygnięciem nadzorczym Wojewody Dolnośląskiego PN.II.0911-3/5/04 z dnia 18 listopada 2004 r. stwierdzono nieważność § 9 ust. 1, 3).

§ 10

Biblioteka może podejmować inne działania wynikające z potrzeb środowiska lokalnego.

III. Organy biblioteki, organizacja, pracownicy**§ 11**

Na czele Biblioteki stoi Kierownik, który kieruje jej działalnością, reprezentuje Bibliotekę na zewnątrz i jest za nią odpowiedzialny. (Rozstrzygnięciem nadzorczym Wojewody Dolnośląskiego PN.II.0911-3/5/04 z dnia 18 listopada 2004 r. stwierdzono nieważność § 11 zd. 1).

Kierownika powołuje i odwołuje Wójt Gminy w Kondratowicach w porozumieniu z Wojewódzką Biblioteką Publiczną.

§ 12

W Bibliotece zatrudnia się pracowników działalności podstawowej oraz obsługi. W miarę potrzeby w Bibliotece mogą być zatrudniani specjaliści z różnych dziedzin związanych z działalnością Biblioteki.

Pracowników zatrudnia i zwalnia Kierownik Biblioteki. (Rozstrzygnięciem nadzorczym Wojewody Dolnośląskiego PN.II.0911-3/5/04 z dnia 18 listopada 2004 r. stwierdzono nieważność § 12 zd. 2).

§ 13

Wynagrodzenia pracowników biblioteki ustalane są w oparciu o obowiązujące przepisy.

§ 14

Biblioteka prowadzi wypożyczalnię, filię biblioteczną.

§ 15

Szczegółową organizację wewnętrzną Biblioteki oraz zakres działania komórki organizacyjnej, tj. Filii Gminnej Biblioteki Publicznej w Zarzycy ustala kierownik Biblioteki w Regulaminie Organizacyjnym.

IV. Gospodarka finansowa Biblioteki

§ 16

Biblioteka jest finansowana z budżetu gminy i prowadzi w szczególności działalność w zakresie upowszechniania kultury. Budżet Biblioteki może być wzbogacony środkami przekazywanymi na działalność biblioteczną w formie fundacji, dotacji celowych i darowizn wnoszonych przez osoby prawne i fizyczne, a także dochodami własnymi.

§ 17

Składanie półrocznych informacji Wójtowi Gminy o realizacji zadań objętych budżetem oraz stopniu wykorzystania otrzymanych kwot w terminie do 15 dni następujących po półroczu.

§ 18

Podstawą gospodarki finansowej Biblioteki jest roczny plan finansowy uchwalony przez Radę Gminy. (Rozstrzygnięciem nadzorczym Wojewody Dolnośląskiego PN.II.0911-3/5/04 z dnia 18 listopada 2004 r. stwierdzono nieważność § 18).

V. Postanowienia końcowe

§ 19

1. Statut Biblioteki uchwała Rada Gminy w Kondratowicach.
2. Zmiany Statutu mogą być dokonane w trybie określonym dla jego uchwalenia.
3. Biblioteka podlega wpisowi do rejestru w Urzędzie Gminy w Kondratowicach.
4. Wszystkie zmiany i poprawki w Statucie należy zgłosić do organu rejestrującego.

§ 20

Traci moc uchwała nr XXII/114/2000 Rady Gminy w Kondratowicach z dnia 10 lipca 2000 r. w sprawie Statutu Gminnej Biblioteki Publicznej w Prusach.

§ 21

Uchwała wchodzi w życie po upływie 14 dni od jej ogłoszenia w Dzienniku Urzędowym Województwa Dolnośląskiego i podlega ogłoszeniu na tablicy ogłoszeń w Urzędzie Gminy w Kondratowicach.

PRZEWODNICZĄCY
RADY GMINY

BRONISŁAW KORYŚ

3601

UCHWAŁA RADY GMINY OSIECZNICA

z dnia 28 października 2004 r.

w sprawie ustalenia limitu przeznaczonych do wydania w 2005 r. nowych licencji na wykonywanie transportu drogowego taksówką

Na podstawie art. 18 ust. 2 pkt 15 i art. 40 ust. 1 ustawy z dnia 8 marca 1990 r. o samorządzie gminnym (tekst jednolity Dz. U. z 2001 r. Nr 142, poz. 1591 z późn. zm.) w związku z art. 6 ust. 6 ustawy z dnia 6 września 2001 r. o transporcie drogowym (tekst jednolity Dz. U. z 2004 r. Nr 204, poz. 2088) Rada Gminy Osiecznica uchwała, co następuje:

§ 1

Ustala się liczbę przeznaczonych do wydania w 2005 r. nowych licencji na wykonywanie transportu drogowego taksówką w ilości 3 licencje.

§ 2

Wykonanie uchwały powierza się Wójtowi Gminy Osiecznica.

§ 3

Uchwała podlega ogłoszeniu w Dzienniku Urzędowym Województwa Dolnośląskiego i na tablicach ogłoszeń w Urzędzie Gminy i w sołectwach.

§ 4

Uchwała wchodzi w życie po upływie 14 dni od daty ogłoszenia w Dzienniku Urzędowym Województwa Dolnośląskiego z mocą obowiązującą od 1 stycznia 2005 r.

PRZEWODNICZĄCY
RADY GMINY

BOGUSŁAW PAGÓRSKI

3602**UCHWAŁA RADY GMINY WARTA BOLESŁAWIECKA**

z dnia 28 października 2004 r.

w sprawie ustalenia tygodniowego obowiązkowego wymiaru godzin dla logopedów i doradców zawodowych w placówkach oświatowych będących jednostkami organizacyjnymi gminy Warta Bolesławiecka

Na podstawie art. 42 ust. 7 pkt 3 ustawy z dnia 26 stycznia 1982 r. – Karta Nauczyciela (Dz. U. z 2003 r. Nr 118, poz. 1112, Nr 137, poz. 1304, Nr 203, poz. 1966, Nr 213, poz. 2081 i Nr 228, poz. 2258; z 2004 r. Nr 96, poz. 959 i Nr 179, poz. 1845) Rada Gminy w Warcie Bolesławieckiej uchwala, co następuje:

§ 1

Ustala się 20-godzinny tygodniowy obowiązkowy wymiar godzin zajęć dla:

- 1) logopedów, zatrudnionych w szkołach podstawowych i zespole szkolno-przedszkolnym oraz w gimnazjum;
- 2) doradców zawodowych prowadzących zajęcia związane z wyborem kierunku kształcenia i zawodu w celu wspomagania uczniów w podejmowaniu decyzji edukacyjnych i zawodowych, zatrudnionych w gimnazjum.

§ 2

Wykonanie uchwały powierza się Wójtowi Gminy.

§ 3

Uchwała wchodzi w życie po upływie 14 dni od dnia ogłoszenia w Dzienniku Urzędowym Województwa Dolnośląskiego.

PRZEWODNICZĄCY RADY

ADAM MAKSYM CZYK

3603**UCHWAŁA RADY GMINY WARTA BOLESŁAWIECKA**

z dnia 28 października 2004 r.

w sprawie ustalenia limitu przeznaczonych do wydania w 2005 roku nowych licencji na wykonywanie transportu drogowego taksówką

Na podstawie art. 18 ust. 2 pkt 15 i art. 40 ust. 1 ustawy z dnia 8 marca 1990 r. o samorządzie gminnym (Dz. U. z 2001 r. Nr 142, poz. 1591, zm. z 2002 r. Dz. U. Nr 23, poz. 220; Nr 62, poz. 558; Nr 113, poz. 984; Nr 214, poz. 1806; z 2003 r. Nr 80, poz. 717, Nr 162, poz. 1568; z 2004 r. Nr 102, poz. 1055 i Nr 116, poz. 1203) w związku z art. 6 ust. 6 ustawy z dnia 6 września 2001 r. o transporcie drogowym (Dz. U. z 2004 r. Nr 204, poz. 2088) Rada Gminy w Warcie Bolesławieckiej uchwala, co następuje:

§ 1

Określa się liczbę przeznaczonych do wydania w 2005 roku nowych licencji na wykonywanie transportu drogowego taksówką w ilości 10.

§ 2

Wykonanie uchwały powierza się Wójtowi Gminy Warta Bolesławiecka.

§ 3

Uchwała wchodzi w życie po upływie 14 dni od daty ogłoszenia w Dzienniku Urzędowym Województwa Dolnośląskiego

PRZEWODNICZĄCY RADY

ADAM MAKSYM CZYK

3604

UCHWAŁA RADY GMINY WARTA BOLESŁAWIECKA

z dnia 28 października 2004 r.

zmieniająca uchwałę w sprawie zasad gospodarowania nieruchomościami stanowiącymi własność Gminy Warta Bolesławiecka

Na podstawie art. 18 ust. 2 pkt 9 lit. a ustawy z dnia 8 marca 1990 r. o samorządzie gminnym (Dz. U. z 2001 r. Nr 142, poz. 1591, zm. z 2002 r. Dz. U. Nr 23, poz. 220; Nr 62, poz. 558; Nr 113, poz. 984; Nr 214, poz. 1806; z 2003 r. Nr 80, poz. 717, Nr 162, poz. 1568; z 2004 r. Nr 102, poz. 1055 i Nr 116, poz. 1203) Rada Gminy w Warcie Bolesławieckiej uchwała, co następuje:

§ 1

W uchwale nr XLIX/248/98 Rady Gminy w Warcie Bolesławieckiej z dnia 7 kwietnia 1998 r. w sprawie zasad gospodarowania nieruchomościami stanowiącymi własność Gminy Warta Bolesławiecka, zmienionej uchwałami: nr XXI/135/2000 z dnia 25 września 2000 r. i nr VII/41/03 z dnia 12 czerwca 2003 r., § 22 otrzymuje brzmienie:

„§ 22

1. Przy wykupie przez najemcę lokalu mieszkalnego obniża się jego cenę o 90%.
2. Cenę sprzedaży ustaloną zgodnie z ust. 1 obniża się:

- a) o 30% w przypadku jednorazowej zapłaty,
- b) o 15% w przypadku deklarowanej spłaty ceny nabycia w ciągu 5 lat.”.

§ 2

Wykonanie uchwały powierza się Wójtowi Gminy.

§ 3

Uchwała wchodzi w życie 14 dni od dnia ogłoszenia w Dzienniku Urzędowym Województwa Dolnośląskiego.

PRZEWODNICZĄCY RADY

ADAM MAKSYM CZYK

3605

UCHWAŁA RADY GMINY OŁAWA

z dnia 10 listopada 2004 r.

w sprawie nadania nazwy ulicom w obrębie wsi Stanowice

Na podstawie art. 18 ust. 2 pkt 13 ustawy z dnia 8 marca 1990 r. o samorządzie gminnym (tekst jednolity Dz. U. Nr 142 z 2001 r., poz. 1591 ze zmianami) Rada Gminy Oława uchwala, co następuje:

§ 1

Nowo projektowanym ulicom w obrębie wsi **Stanowice** nadaje się następujące nazwy:

1. **ul. Tulipanów** – stanowiącą drogę oznaczoną geodezyjnie nr dz. **494/565 494/566, 494/567**
2. **ul. Zielona** – stanowiącą drogę oznaczoną geodezyjnie nr dz. **494/563**
3. **ul. Fiołkowa** – stanowiącą drogę oznaczoną geodezyjnie nr dz. **494/564**
4. **ul. Irysowa** – stanowiącą drogę oznaczoną geodezyjnie nr dz. **494/568, 494/569, 494/570**.

§ 2

Położenie ulic przedstawia załącznik graficzny – plan sytuacyjny obrębu wsi STANOWICE stanowiący integralną część uchwały.

§ 3

Wykonanie uchwały powierza się Wójtowi Gminy Oława.

§ 4

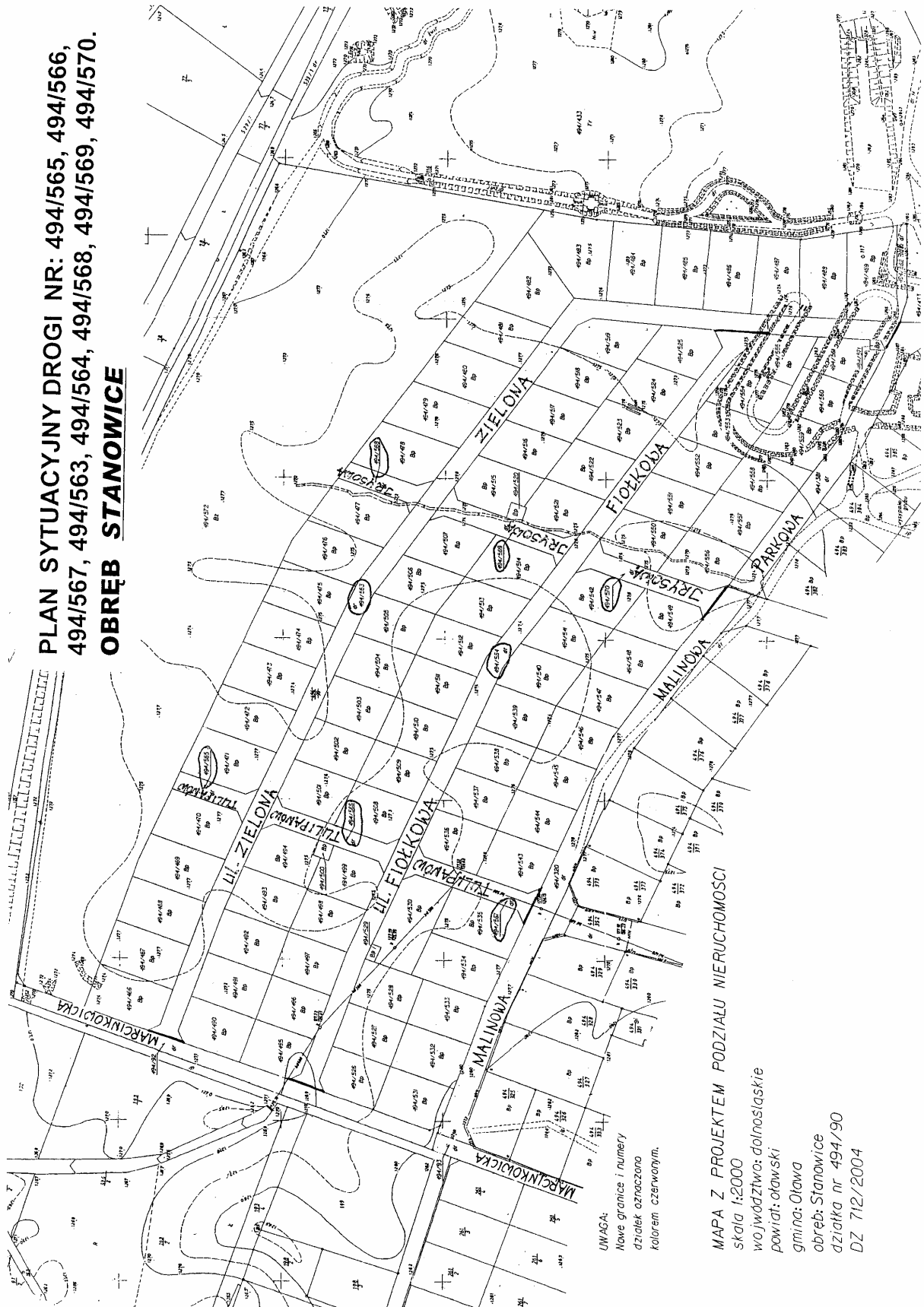
Uchwała wchodzi w życie po upływie 14 dni od daty jej ogłoszenia w Dzienniku Urzędowym Województwa Dolnośląskiego.

PRZEWODNICZĄCY
RADY GMINY

RYSZARD WOJCIECHOWSKI

Załącznik do uchwały Rady Gminy Oława z dnia 10 listopada 2004 r. (poz. 3605)

**PLAN SYTUACYJNY DROGI NR: 494/565, 494/566,
494/567, 494/563, 494/564, 494/568, 494/569, 494/570.
OBREB STANOWICE**



UWAGA:
Nowe granice i numery
działek oznaczona
kolorem czerwonym.

MAPA Z PROJEKTEM PODZIAŁU NIERUCHOMOŚCI
skala 1:2000
województwo: dolnośląskie
powiat: olawski
gmina: Oława
obwód: Stanowice
działka nr 494/90
DZ 712/2004

3606

**OBWIESZCZENIE
WOJEWODY DOLNOŚLĄSKIEGO**

z dnia 18 listopada 2004 r.

**w sprawie wykazu Spółek Wodnych i ich związków, którym przyznano
dotację podmiotową z budżetu państwa w roku 2004**

Na podstawie art. 164 ustęp 5 ustawy z dnia 18 lipca 2001 r. – Prawo wodne (Dz. U. Nr 115, poz. 1229 ze zmianami); art. 73 ustęp 1, 3 i 4 ustawy z dnia 26 listopada 1998 r. o finansach publicznych (Dz. U. Nr 155, poz. 1014 ze zmianami);

podaje się do publicznej wiadomości wykaz spółek wodnych i ich związków, którym w roku 2004 przyznano dotację podmiotową z budżetu państwa na pokrycie części kosztów związanych z działalnością statutową.

Wykaz stanowi załącznik nr 1 do niniejszego obwieszczenia.

WOJEWODA DOLNOŚLĄSKI

STANISŁAW ŁOPATOWSKI

**Załącznik nr 1 do obwieszczenia
Wojewody Dolnośląskiego z dnia
18 listopada 2004 r. (poz. 3605)**

**Podział dotacji podmiotowej udzielanej z budżetu Wojewody Dolnośląskiego
dla spółek wodnych i ich związków**

| Lp. | Podmiot uprawniony | Kwota przyznanej dotacji (w złotych) |
|-----|--|---|
| 1 | Rejonowy Związek Spółek Wodnych w Nowej Rudzie | 25 360 |
| 2 | Gminna Spółka Wodna w Grębocicach | 3 560 |
| 3 | Gminna Spółka Wodna w Wądrożu Wielkim | 1 220 |
| 4 | Rejonowy Związek Spółek Wodnych w Wałbrzychu | 5 350 |
| 5 | Spółka Wodno-Ściekowa „Młynówka” | 1 760 |
| 6 | Rejonowy Związek Spółek Wodnych w Zgorzelcu | 14 320 |
| 7 | Miejsko-Gminna Spółka Wodna w Żarowie | 3 130 |
| 8 | Rejonowy Związek Spółek Wodnych w Środzie Śląskiej | 39 230 |
| 9 | Gminna Spółka Wodna w Jerzmanowej | 140 |
| 10 | Rejonowy Związek Spółek Wodnych w Bolesławcu | 19 800 |
| 11 | Rejonowy Związek Spółek Wodnych w Oleśnicy | 14 730 |
| 12 | Rejonowy Związek Spółek Wodnych w Trzebnicy | 24 400 |
| 13 | Rejonowy Związek Spółek Wodnych w Miliczu | 29 240 |
| 14 | Gminna Spółka Wodna „Strzegom” w Strzegomiu | 15 070 |
| 15 | Gminna Spółka Wodna w Pęcławiu | 840 |
| 16 | Rejonowy Związek Spółek Wodnych w Oławie | 34 090 |
| 17 | Wrocławski Związek Spółek Wodnych | 42 250 |
| 18 | Gminna Spółka Wodna w Kamieńcu Ząbkowickim | 1 710 |
| 19 | Gminna Spółka Wodna w Ziębicach | 6 630 |
| 20 | Miejsko-Gminna Spółka Wodna Jaworzyna Śląska | 3 540 |
| 21 | Miejska Spółka Wodna w Pieszycach | 2 940 |
| 22 | Gminna Spółka Wodna w Stoszowicach | 4 690 |
| | RAZEM | 294 000 |

3607

**Lista biegłych – psychologów i psychiatrów
ustanowionych w przedmiocie uzależnienia od alkoholu
przy Sądzie Okręgowym w Świdnicy**

| | | |
|--|------------|--|
| 1. Maria Kasprzak | psycholog | zam. 58-370 Czarny Bór ul. Parkowa 8 |
| 2. Wiesława Hołowacz | psycholog | zam. 57-550 Stronie Śl. ul. Kościuszki 59a-e/6 |
| 3. Krystyna Ostrowska-Bednarska | psycholog | zam. 58-370 Czarny Bór ul. Nadrzeczna 2 |
| 4. Jacek Kasprzak | psycholog | zam. 58-370 Czarny Bór ul. Parkowa 8 |
| 5. Barbara Lorenc-Żelisko | psycholog | zam. 58-302 Wałbrzych ul. Batorego 35/7 |
| 6. Lidia Kołt | psycholog | zam. 57-500 Bystrzyca Kłodzka Stary Waliszów 54 |
| 7. Stanisław Hulok | psychiatra | zam. 57-550 Stronie Śl. ul. Nadbrzeźna 24/55 |
| 8. Marian Nowak | psychiatra | zam. 57-550 Stronie Śl. ul. Sudecka 2/1 |
| 9. Antoni Niekrasz | psychiatra | zam. 54-210 Wrocław ul. Kwiska 13/12 |

Egzemplarze bieżące i z lat ubiegłych oraz załączniki można nabywać:

- 1) na podstawie nadesłanego zamówienia w Zakładzie Obsługi Urzędu Dolnośląskiego Urzędu Wojewódzkiego, 50-951 Wrocław, pl. Powstańców Warszawy 1, tel. 0-71/340-62-02,
- 2) w punktach sprzedaży:
 - Dolnośląskiego Urzędu Wojewódzkiego, 50-951 Wrocław, pl. Powstańców Warszawy 1, tel. 0-71/340-64-74,
 - Oddziału Zamiejscowego w Jeleniej Górze, 58-560 Jelenia Góra, ul. Hirszfelda 15A, tel. 0-75/764-72-99,
 - Oddziału Zamiejscowego w Legnicy, 59-220 Legnica, ul. F. Skarbka 3, tel. 0-76/856-08-00 w. 401,
 - Oddziału Zamiejscowego w Wałbrzychu, 58-300 Wałbrzych, ul. Słowackiego 23a-24, tel. 0-74/849-40-70.

Zbiory Dziennika Urzędowego wraz ze skrorowidzami wyłożone są do powszechnego wglądu w Bibliotece Urzędowej Dolnośląskiego Urzędu Wojewódzkiego, 50-951 Wrocław, pl. Powstańców Warszawy 1, tel. 0-71/340-62-54, oraz dostępne w Internecie na stronie: <http://www.duww.pl/dzienn.htm>

Wydawca: Wojewoda Dolnośląski

Redakcja: Redakcja Dziennika Urzędowego Województwa Dolnośląskiego,

Dolnośląski Urząd Wojewódzki, 50-951 Wrocław, pl. Powstańców Warszawy 1, tel. 340-66-21

Skład, druk i rozpowszechnianie: Zakład Obsługi Urzędu Dolnośląskiego Urzędu Wojewódzkiego, 50-951 Wrocław, pl. Powstańców Warszawy 1

Dystrybucja: tel. 340-62-02

Tłoczono z polecenia Wojewody Dolnośląskiego w Zakładzie Obsługi Urzędu
50-951 Wrocław, pl. Powstańców Warszawy 1