

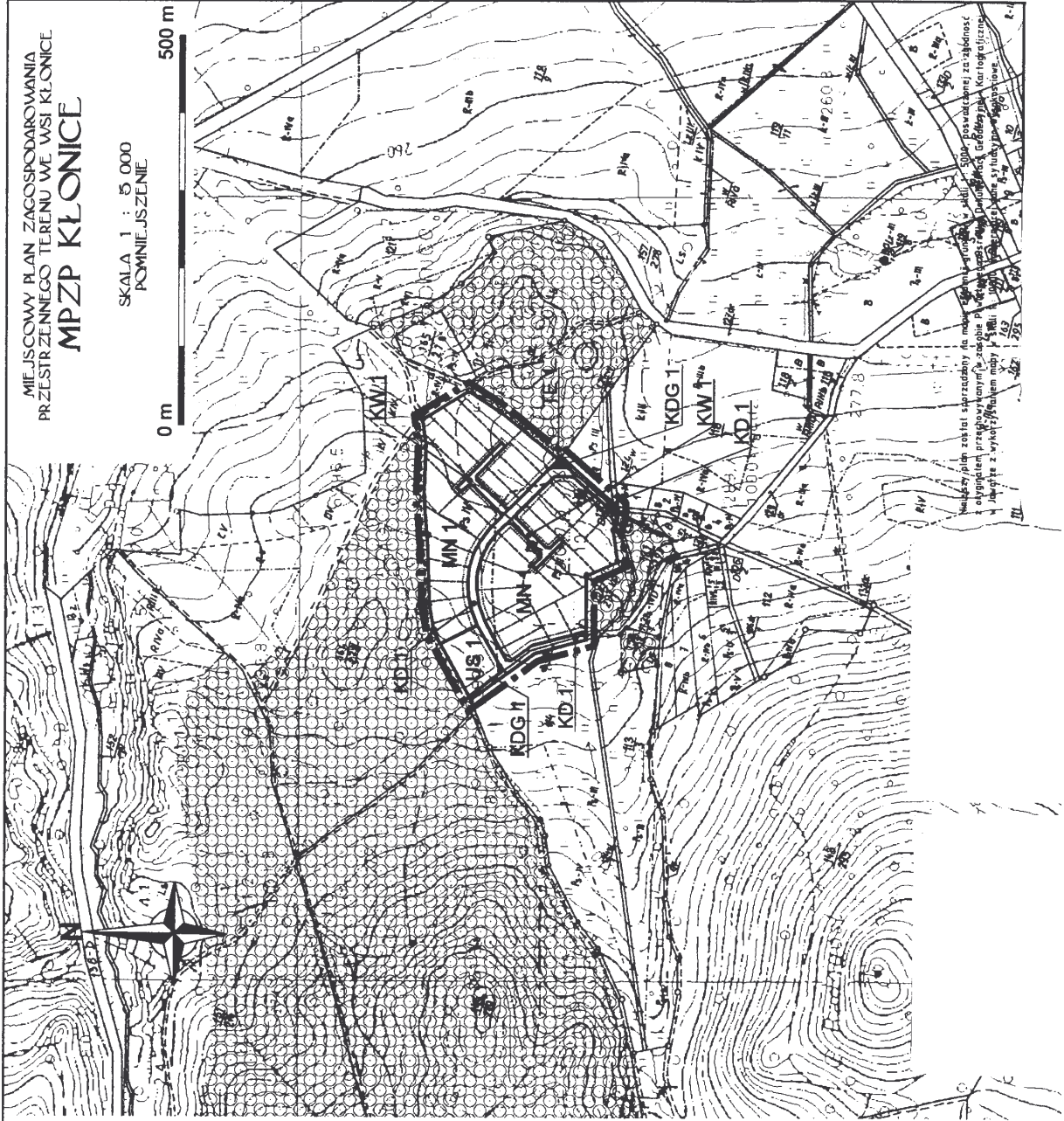
RY S U N E K P L A N U

MIEJSCOWY PLAN ZAGOSPODAROWANIA
PRZELIENNEGO TERENU WE WSI KLONICE
MPZP KLONICE









SKALA 1 : 5 000
POMNIEJSZE

500 m

0 m



LEGENDA

-  GRANICA OBSZARU OBJĘTEGO PLANEM
 -  LINIE ROZGRANICZAJĄCE TERENÓW O RÓŻNYCH FUNKCJACH LUB ZASADACH ZAGOSPODAROWANIA - ŚCISLE OKREŚLONE
 -  NIEPRZEKRACZALNE LINIE ZABUDOWY
 -  LINIE PODZIAŁÓW WEWNĘTRZNYCH - ORIENTACYJNE
- ### FUNKCJE TERENÓW
-  TERENY MIESZKALNICZWA
MN - ZABUDOWA MIESZKANIOWA JEDNORODZINNA
 -  TERENY USŁUG W ZIEMI
US - USŁUGI SPORTU, REKREACJI, TURYSTYKI I WYPOCZYNKU
 -  TERENY URZĄDZEŃ TECHNICZNYCH
TE - URZĄDZENIA INFRASTRUKTURY TECHNICZNEJ ZWIĄZANE Z ZAOPATRZENIEM W ENERGIĘ ELEKTRYCZNA
 -  TERENY KOMUNIKACJI
KD - KOMUNIKACJA PUBLICZNA - DROGI I ULICE DOJAZDOWE
KW - KOMUNIKACJA WEWNĘTRZNA - CIĄGI PIESZO-JEZDNE
KDG - KOMUNIKACJA WEWNĘTRZNA - DOJAZDY GOSPODARZE

OZNACZENIA NIE STANOWIĄCE USTALEŃ PLANU

-  LASY BEZPOŚREDNIO PRZYLEGAJĄCE DO TERENÓW OBJĘTYCH PLANEM

W niniejszym planie zostały sporządzone (na podstawie danych z planu zagospodarowania miejscowego) i wytyczone granice terenów, które w całości lub częściowo będą objęte planem zagospodarowania miejscowego. Plan ten jest obowiązujący od dnia jego zatwierdzenia przez Radę Gminy Klonice. Wszelkie zmiany w planie mogą być dokonywane wyłącznie w drodze uchwały Rady Gminy Klonice.