




MIEJSCOWY PLAN ZAGOSPODAROWANIA PRZESTRZENNEGO
MPZP ZBIORNIK KWIEŹNIKI

SKALA 1 : 5 000
 POMNIEJSZYM





0 m 500 m

RYSUNEK PLANU

LEGENDA

-  GRANICA OBSZARU OBJĘTEGO PLANEM
-  LINIE ROZGRANICZAJĄCE TERENÓW O RÓŻNYCH FUNKCJACH LUB ZASADACH ZAGOSPODAROWANIA - ŚCIŚLE OKREŚLONE
-  LINIE ROZGRANICZAJĄCE TERENÓW O RÓŻNYCH FUNKCJACH LUB ZASADACH ZAGOSPODAROWANIA - ORIENTACYJNE

FUNKCJE TERENÓW

-  TERENY USŁUG W ZIELENI
 SP - URZĄDZENIA SPORTU I REKREACJI
-  TERENY URZĄDZEŃ TECHNICZNYCH
 TW - URZĄDZENIA INFRASTRUKTURY TECHNICZNEJ ZWIĄZANE Z OCHRONĄ PRZED POWODZIĄ
-  TERENY WÓD OTWARTYCH
 WO - WODY OTWARTE - WAŻNIEJSZE CIĘKI WODNE
 WS - WODY OTWARTE - ZBIORNIK RETENCYJNY
-  TERENY KOMUNIKACJI
 KL - KOMUNIKACJA PUBLICZNA -
 DROGI I ULICE LOKALNE
 KD - KOMUNIKACJA PUBLICZNA -
 DROGI I ULICE DOJAZDOWE
 KW - KOMUNIKACJA WEWNĘTRZNA -
 CIĄGI PIESZO-JEZDNE

OZNACZENIA NIE STANOWIĄCE USTALEŃ PLANU

-  LASY BEZPOŚREDNIO PRZYLEGAJĄCE DO TERENÓW OBJĘTYCH PLANEM



Mapa opracowana przez Urząd Miejski w Jędrzejowie, na podstawie danych z planu zagospodarowania przestrzennego, stanowiącego załącznik do uchwały Rady Miejskiej z dnia 15.03.2011 r. w sprawie uchwalenia miejscowego planu zagospodarowania przestrzennego w Jędrzejowie, zwanego miejscowym planem zagospodarowania przestrzennego "Zbiornik Kwieźniki".