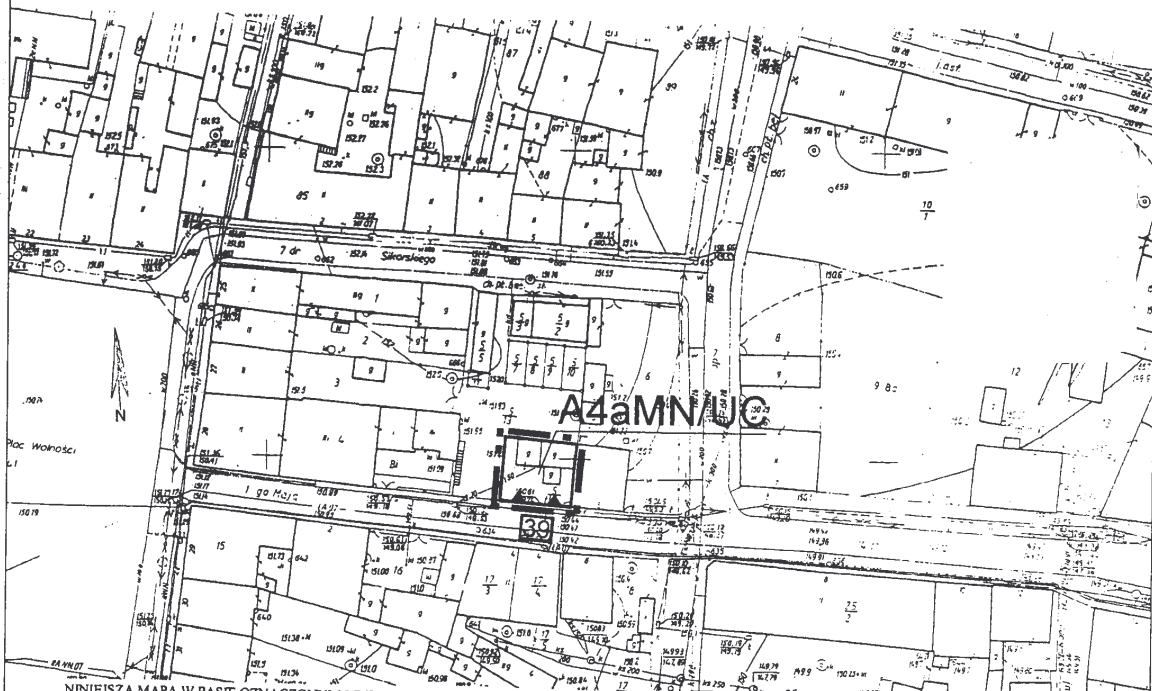








ZMIANA W MIEJSCOWYM PLANIE SZCZEGÓŁOWYM ZAGOSPODAROWANIA PRZESTRZENNEGO MIASTA WIAZÓW

OBRĘB WIAZÓW, DZIAŁKA NR 5/12



NINIEJSZA MAPA W PASTE OZNACZONYM LINIĄ PRZERYWANĄ MOŻE SŁUżyć DO OPRACOWANIA PROJEKTÓW TECHNICZNYCH UZGODNIONYCH PRZEFZ ZUDP

LEGENDA

-  GRANICA OPRACOWANIA
-  LINIE ROZGRANICZAJĄCE TERENY O RÓŻNYCH FUNKCJACH I RÓŻNYCH ZASADACH ZAGOSPODAROWANIA
-  OBOWIĄZUJĄCA LINIA ZABUDOWY
-  TEREN ZABUDOWY MIESZKANIOWEJ Z DOPUSZCZENIEM USŁUG KOMERCYJNYCH

RYСУNEK
PLANU
Skala
1:1000