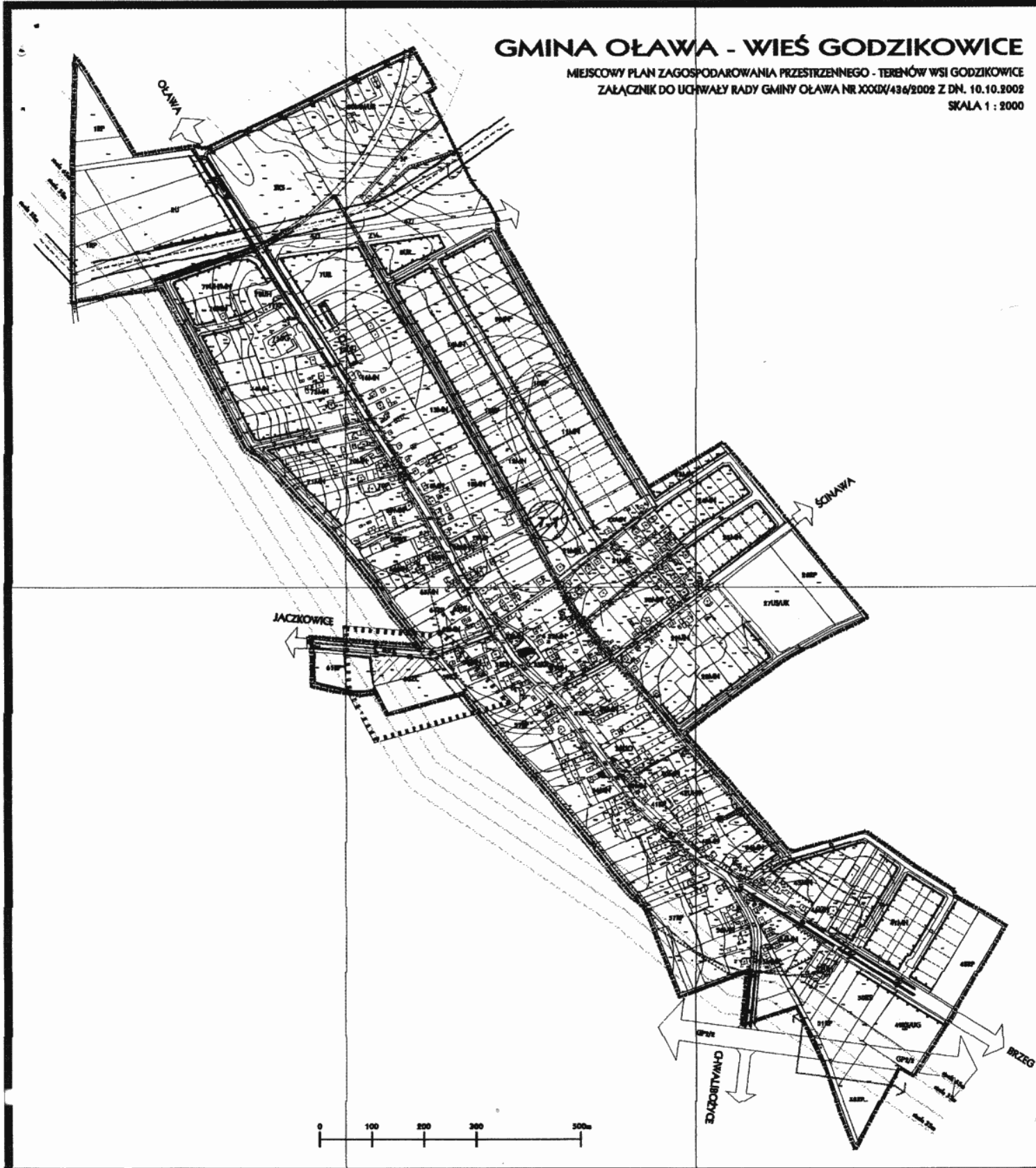


GMINA OŁAWA - WIEŚ GODZIKOWICE

MIEJSKOWY PLAN ZAGOSPODAROWANIA PRZESTRZENNEGO - TERENÓW WSI GODZIKOWICE









ZAŁĄCZNIK DO UCHWAŁY RADY GMINY OŁAWA NR XXXIV/436/2002 Z DN. 10.10.2002

SKALA 1 : 2000











OZNACZENIA:










● STRUKTURA FUNKCJONALNO - PRZESTRZENNA

	TERENY ZABUDOWY MIESZKANIOWEJ I ZAGRODOWEJ DO ADAPTACJI
	TERENY ZABUDOWY MIESZKANIOWEJ DO REALIZACJI
	TERENY USŁUG (UG - GASTRONOMI, UK - KULTURY, UO - OŚWIATY, UR - RZEMIOŚLĄ, UH - HANDLU, UI - INNYCH)
	TERENY USŁUG SPORTU I REKREACJI
	TERENY DZIAŁALNOŚCI GOSPODARCZEJ (P - PRODUKCJA, B - BAZ, S - SKŁADY)
	TERENY ZIELENI IZOLACYJNEJ
	TERENY ZIELENI CMENTARNEJ ZE STREFĄ OCHRONNĄ
	TERENY UPRAW ROLNYCH

● ZASADY OCHRONY ŚRODOWISKA PRZYRODNICZEGO I KULTUROWEGO ORAZ KSZTAŁTOWANIA ZABUDOWY

	TERENY OBJĘTE OCHRONĄ STREFY GŁÓWNEGO ZBIORNIKA WÓD PODZIEMNYCH NR 321
	GRANICE STREFY OCHRONY KONSERWATORSKIEJ "B"
	CHRONIONE OBIEKTY ZABYTKOWE, UJĘTE W REJESTRZE ZABYTKÓW
	CHRONIONE OBIEKTY ZABYTKOWE, UJĘTE W WYKAZIE ZABYTKÓW
	GRANICA STREFY OBSERWACJI ARCHEOLOGICZNEJ "OW"
	CHRONIONE STANOWISKA ARCHEOLOGICZNE
	NIEPRZEKRACZALNE LINIE ZABUDOWY
	ORIENTACYJNE LINIE PODZIAŁU NA DZIAŁKI

● KOMUNIKACJA I INFRASTRUKTURA TECHNICZNA

	DROGA GŁÓWNA PRZYSPIESZONEGO RUCHU Z NORMATYWNYMI LINIAMI ROZGRANICZAJĄCYMI
	DROGI GŁÓWNE Z NORMATYWNYMI LINIAMI ROZGRANICZAJĄCYMI
	DROGI ZBIORCZE Z NORMATYWNYMI LINIAMI ROZGRANICZAJĄCYMI
	DROGI LOKALNE I DOJAZDOWE Z NORMATYWNYMI LINIAMI ROZGRANICZAJĄCYMI
	TERENY OBSŁUGI KOMUNIKACJI SAMOCHODOWEJ
	CIĄGI PIESZO - JEZDNE
	GAZOCIĄG WYSOKIEGO CIŚNIENIA ZE STREFĄ OCHRONNĄ (strefa 35m, strefa 65m)
	PROPONOWANA ZMIANA PRZEBIEGU GAZOCIĄGU
	PROJEKTOWANA LINIA ENERGETYCZNA 110 kV ZE STREFĄ OCHRONNĄ

● OZNACZENIA DOTYCZĄCE PODZIAŁU TERENU I GRANIC

	LINIE ROZGRANICZAJĄCE TERENY O RÓŻNYCH FUNKCJACH, USTALONE I ORIENTACYJNE
	GRANICA OPRACOWANIA