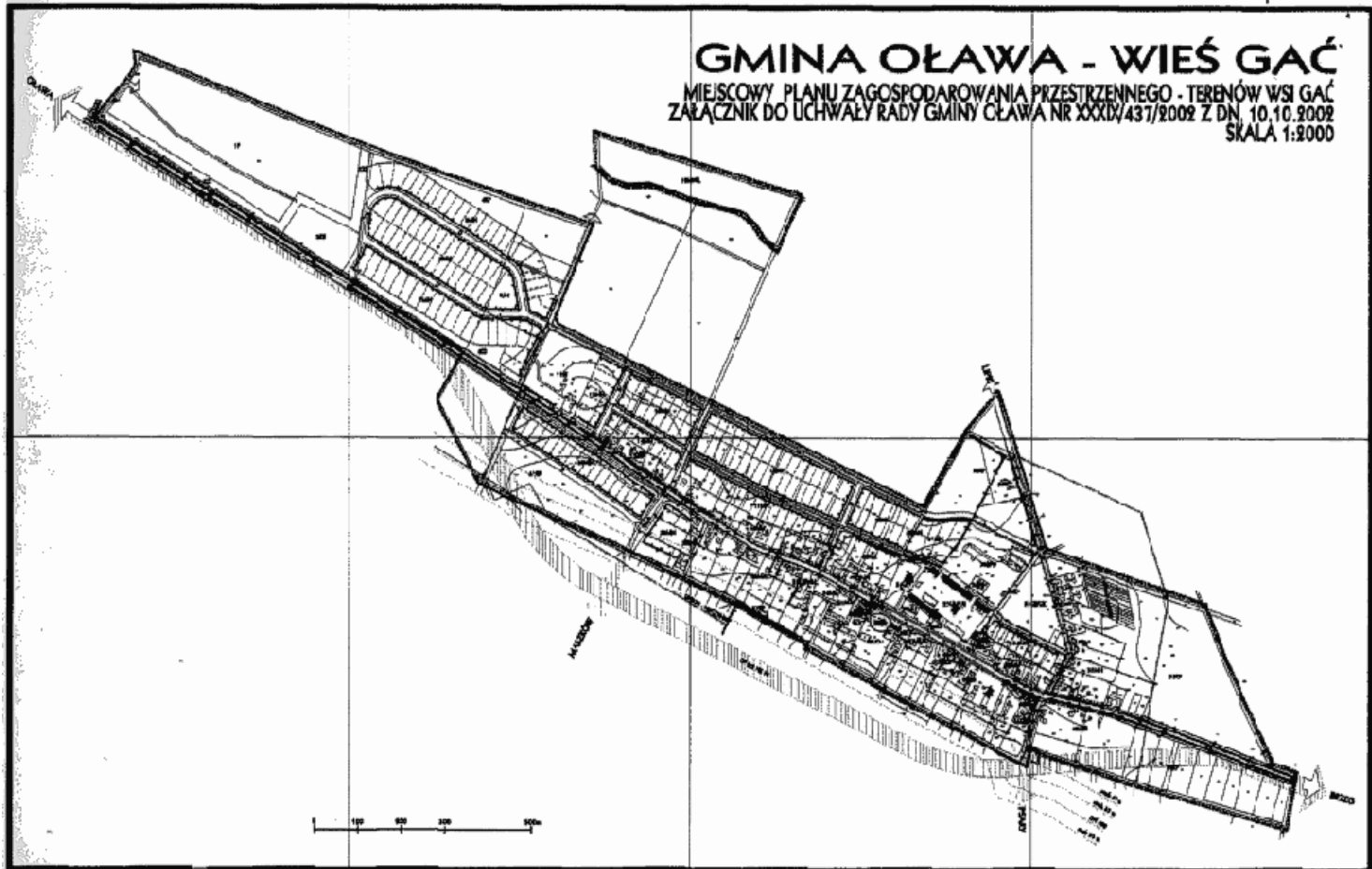












GMINA OŁAWA - WIEŚ GAĆ

MIEJSCOWY PLAN ZAGOSPODAROWANIA PRZESTRZENNEGO - TERENÓW WSI GAĆ
ZAŁĄCZNIK DO UCHWAŁY RADY GMINY OŁAWA NR XXXD/437/2002 Z DN. 10.10.2002
SKALA 1:2000










OZNACZENIA:











• STRUKTURA FUNKCJONLNO - PRZESTRZENNA

	TERENY ZABUDOWY MIESZKANOWEJ I ZAGRODOWEJ DO ADAPTACJI
	TERENY ZABUDOWY MIESZKANOWEJ DO REALIZACJI
	TERENY USŁUG (UO - OŚWIATY, UK - KULTURY, UR - RZEMIOSŁA, UH - HANDLU, UI - INNYCH)
	TERENY USŁUG SPORTU I REKREACJI
	TERENY URZĄDZEŃ OBSŁUGI I PRODUKCJI ROLNICTWA
	TERENY DZIAŁALNOŚCI GOSPODARCZEJ
	TERENY ZIELENI IZOLACYJNEJ
	TERENY ZIELENI NIEURZĄDZONEJ
	TERENY LASÓW
	TERENY UPRAW ROLNYCH


• ZASADY OCHRONY ŚRODOWISKA PRZYRODNICZEGO I KULTUROWEGO ORAZ KSZTAŁTOWANIA ZABUDOWY

	ROWY MELIORACYJNE
	STREFA OCHRONY KONSERWATORSKIEJ "B"
	CHRONIONE OBIEKTY ZABYTKOWE, UJĘTE W REJESTRZE ZABYTKÓW
	CHRONIONE OBIEKTY ZABYTKOWE, UJĘTE W WYKAZIE ZABYTKÓW
	GRANICA STREFY OBSERWACJI ARCHEOLOGICZNEJ "OW"
	NIEPRZEKRACZALNE LINIE ZABUDOWY
	ORIENTACYJNE LINIE PODZIAŁU NA DZIAŁKI

• KOMUNIKACJA I INFRASTRUKTURA TECHNICZNA

	DROGA GŁÓWNA Z NORMATYWNYMI LINIAMI ROZGRANICZAJACYMI
	DROGI ZBIORCZE Z NORMATYWNYMI LINIAMI ROZGRANICZAJACYMI
	DROGI LOKALNE I DOJAZDOWE Z NORMATYWNYMI LINIAMI ROZGRANICZAJACYMI
	REZERWA TERENU POD ROZBUDOWĘ UKŁADU KOMUNIKACYJNEGO
	CIĄGI PIESZO - JEZDNE
	TERENY KOMUNIKACJI SAMOCHODOWEJ
	TERENY STACJI UZDATNIANIA WODY
	GAZOCIĄG WYSOKIEGO CIŚNIENIA ZE STREFĄ OCHRONNĄ
	NIECZYNNY GAZOCIĄG WYSOKIEGO CIŚNIENIA
	PROPONOWANA ZMIANA PRZEBIEGU GAZOCIĄGU

• OZNACZENIA DOTYCZĄCE PODZIAŁU TERENÓW I GRANIC

	LINIE ROZGRANICZAJĄCE TERENY O RÓŻNYCH FUNKCJACH USTALONE I ORIENTACYJNE
	GRANICE OPRACOWANIA