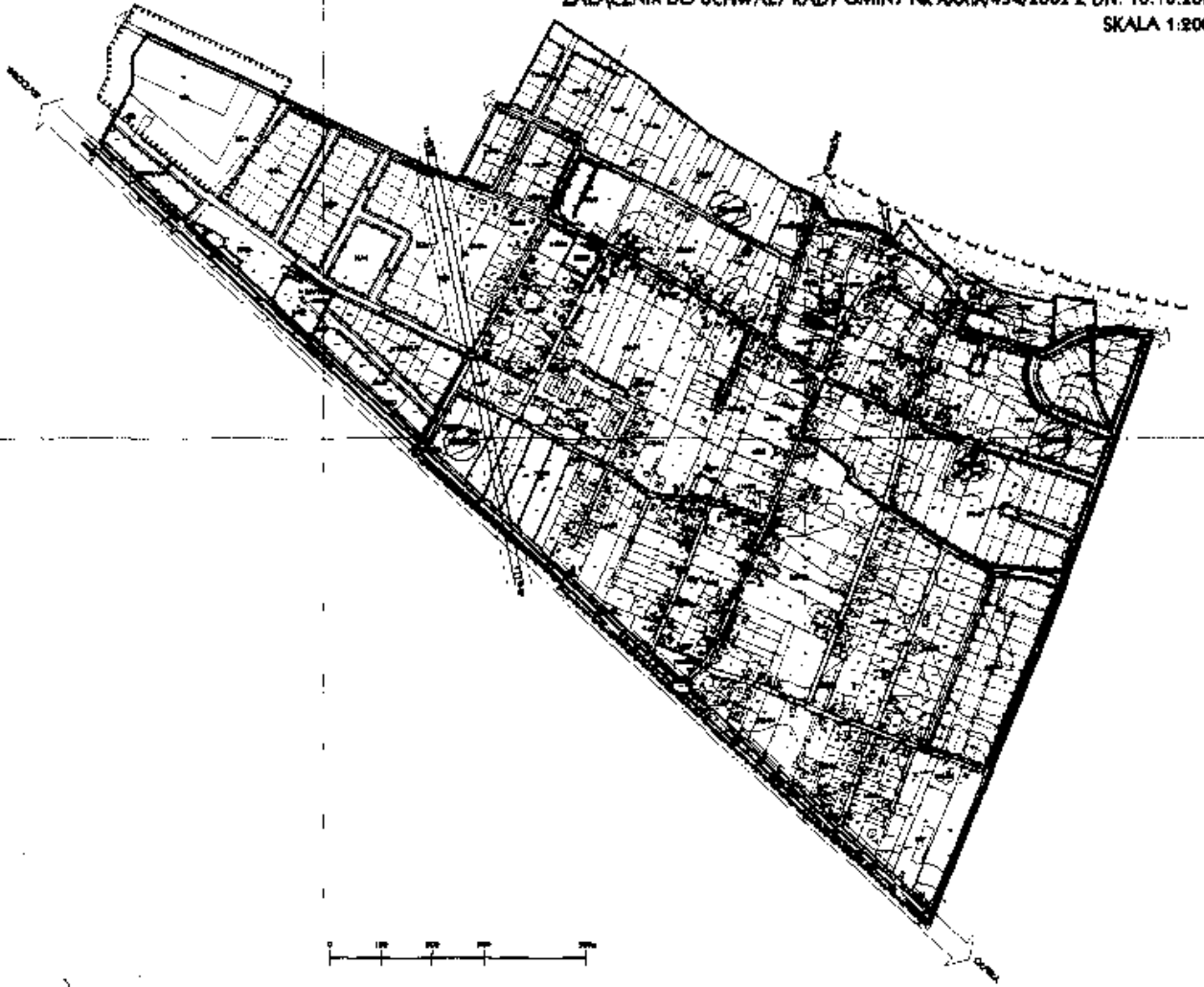


GMINA OŁAWA - WIEŚ MARCINKOWICE

MIJSCOWY PLAN ZAGOSPODAROWANIA PRZESTRZENNEGO - TERENÓW WSI MARCINKOWICE












ZALĄCZNIK DO UCHWAŁY RĄDY GMINY NR XXXIX/434/2002 Z DN. 10.10.2002

SKALA 1:2000













OZNACZENIA:







• STRUKTURA FUNKCJONALNO - PRZESTRZENNA

	TERENY ZABUDOWY MIESZKANIOWEJ I ZAGRODOWEJ DO ADAPTACJI (MN - ZABUDOWA WIELORODZINNA)
	TERENY ZABUDOWY MIESZKANIOWEJ DO REALIZACJI
	TERENY USŁUG (UH - HANDLU, UG - GASTRONOMI, UK - KULTURY, UO - OŚWIATY, UZ - ZDROWIA, UR - RZEMIOŚLA, UI - INNYCH)
	TERENY USŁUG SPORTU I REKREACJI
	TERENY AKTYWNOŚCI GOSPODARCZEJ
	TERENY URZĄDZEŃ OBSŁUGI I PRODUKCJI ROLNICTWA
	TERENY ZIELENI DZIAŁKOWEJ
	TERENY ZIELENI (ZP - PARKOWEJ, ZN - NIEURZĄDZONEJ)
	TERENY ZIELENI OMENTARNEJ ZE STREFĄ OCHRONNĄ
	TERENY ZIELENI IZOLACYJNEJ
	TERENY UPRAW ROLNYCH



• ZASADY OCHRONY ŚRODOWISKA PRZYRODNICZEGO I KULTUROWEGO ORAZ KSZTAŁTOWANIA ZABUDOWY

	TERENY OBJĘTE OCHRONĄ STREFY GŁÓWNEGO ZBIÓRNIKA WÓD PODZIEMNYCH NR 321
	ROWY MELJORACYJNE
	WAŁ PRZECIWPOWODZIOWY RZĘKI OŁWAY Z 50m STREFĄ OCHRONNĄ
	GRANICE TERENÓW ZALEWOWYCH WODĄ 1%
	GRANICE STREFY OCHRONY KONSERWATORSKIEJ "B"
	CHRONIONE OBIEKTY ZABYTKOWE UJĘTE W WYKAZIE ZABYTKÓW
	GRANICE STREFY OBSERWACJI ARCHEOLOGICZNEJ "OW"
	CHRONIONE STANOWISKA ARCHEOLOGICZNE
	NIEPRZEKRACZALNE LINIE ZABUDOWY
	ORIENTACYJNE LINIE PODZIAŁU NA DZIAŁKI

• KOMUNIKACJA I INFRASTRUKTURA TECHNICZNA

	DROGI GŁÓWNE Z NORMATYWNYMI LINIAMI ROZGRANICZAJĄCYMI
	DROGI ZBIORCZE Z NORMATYWNYMI LINIAMI ROZGRANICZAJĄCYMI
	DROGI LOKALNE I DOJAZDOWE Z NORMATYWNYMI LINIAMI ROZGRANICZAJĄCYMI
	TEREN KOMUNIKACJI SAMOCHODOWEJ
	CIĄGI PIESZO - JEZDNE
	LINIE WYSOKIEGO NAPIĘCIA 110 kV

• OZNACZENIA DOTYCZĄCE PODZIAŁU TERENÓW I GRANIC

	LINIE ROZGRANICZAJĄCE TERENY O RÓŻNYCH FUNKCJACH, USTALONE I ORIENTACYJNE
	GRANICA OPRACOWANIA