


GMINA OŁAWA - WIEŚ JANKOWICE

MIEJSKOWY PLAN ZAGOSPODAROWANIA PRZESTRZENNEGO - TERENÓW WSI JANKOWICE








ZAŁĄCZNIK DO UCHWAŁY RADY GMINY OŁAWA NR XXXX/433/2001 Z DN. 10.10.2002

SKALA 1 : 2000










OZNACZENIA:





● STRUKTURA FUNKCJONALNO - PRZESTRZENNA

	TERENY ZABUDOWY MIESZKANIOWEJ DO ADAPTACJI
	TERENY ZABUDOWY MIESZKANIOWEJ DO REALIZACJI
	TERENY USŁUG (UG - GASTRONOMII, UH - HANDLU, UT - TURYSTYKI, UI - INNYCH)
	TERENY USŁUG SPORTU I REKREACJI
	TERENY ZIELENI IZOLACYJNEJ
	TERENY ZIELENI NIEURZĄDZONEJ
	TERENY UPRAW ROLNYCH

● ZASADY OCHRONY ŚRODOWISKA PRZYRODNICZEGO I KULTUROWEGO ORAZ KSZTAŁTOWANIA ZABUDOWY

	OBSZARY ZAGROŻONE POWODZIAMI (w/g danych z 1997r.)
	ROWY MELIORACYJNE
	GRANICE STREFY OCHRONY KONSERWATORSKIEJ "B"
	CHRONIONE OBIEKTY ZABYTKOWE, UJĘTE W WYKAZIE ZABYTKÓW ARCHITEKTURY I BUDOWNICTWA
	STREFA OBSERWACJI ARCHEOLOGICZNEJ "OW"
	NIEPRZEKACZALNE LINIE ZABUDOWY
	ORIENTACYJNE LINIE PODZIAŁU NA DZIAŁKI

● KOMUNIKACJA I INFRASTRUKTURA TECHNICZNA


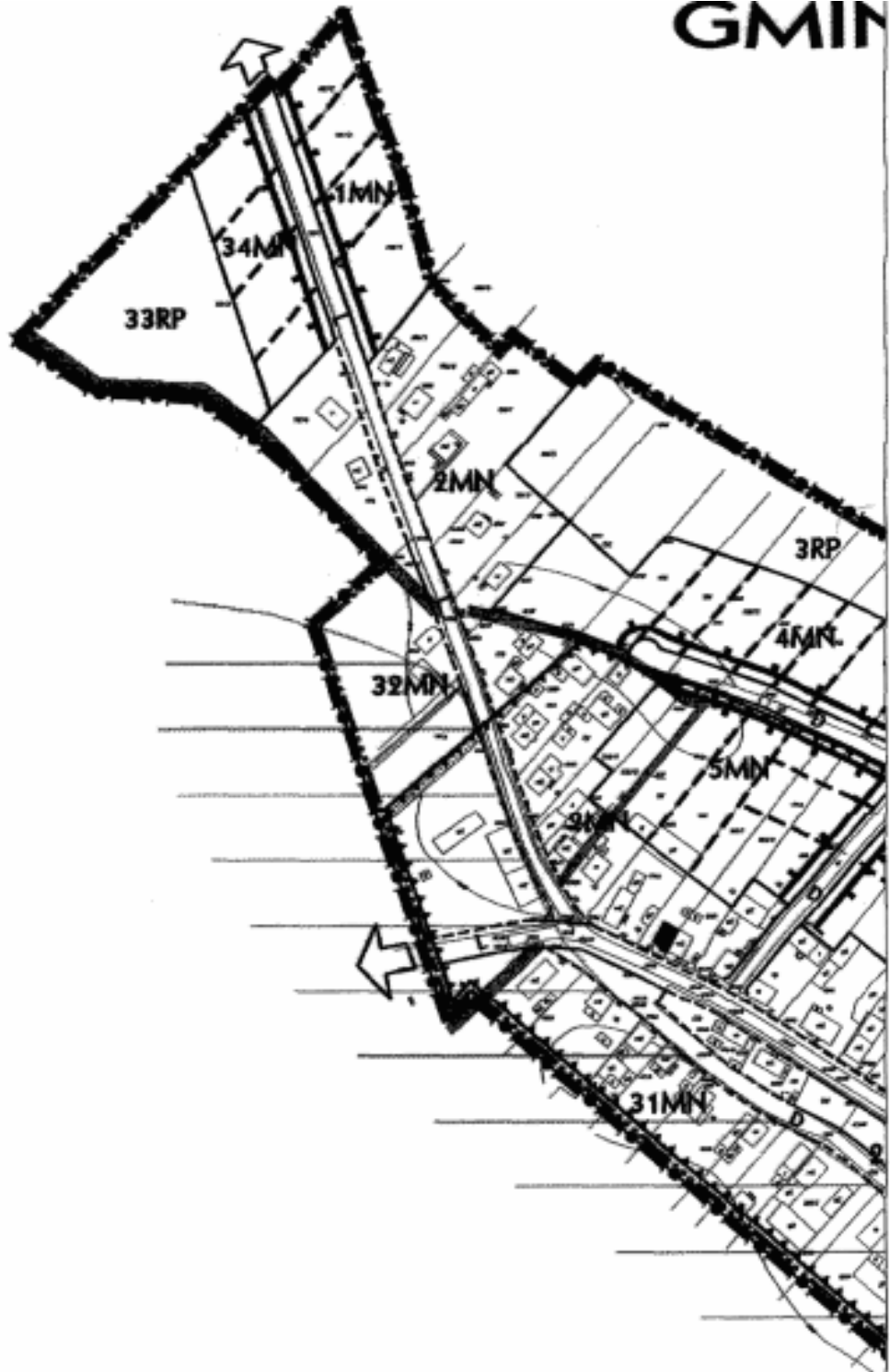
	DROGI GŁÓWNE Z NORMATYWNYMI LINIAMI ROZGRANICZAJĄCYMI
	DROGI LOKALNE I DOJAZDOWE Z NORMATYWNYMI LINIAMI ROZGRANICZAJĄCYMI
	TERENY KOMUNIKACJI SAMOCHODOWEJ
	TERENY KOMUNIKACJI PIESZEJ

● OZNACZENIA DOTYCZĄCE PODZIAŁU TERENU I GRANIC

	LINIE ROZGRANICZAJĄCE TERENY O RÓŻNYCH FUNKCJACH, USTALONE I ORIENTACYJNE
	GRANICA OPRACOWANIA



GMIN

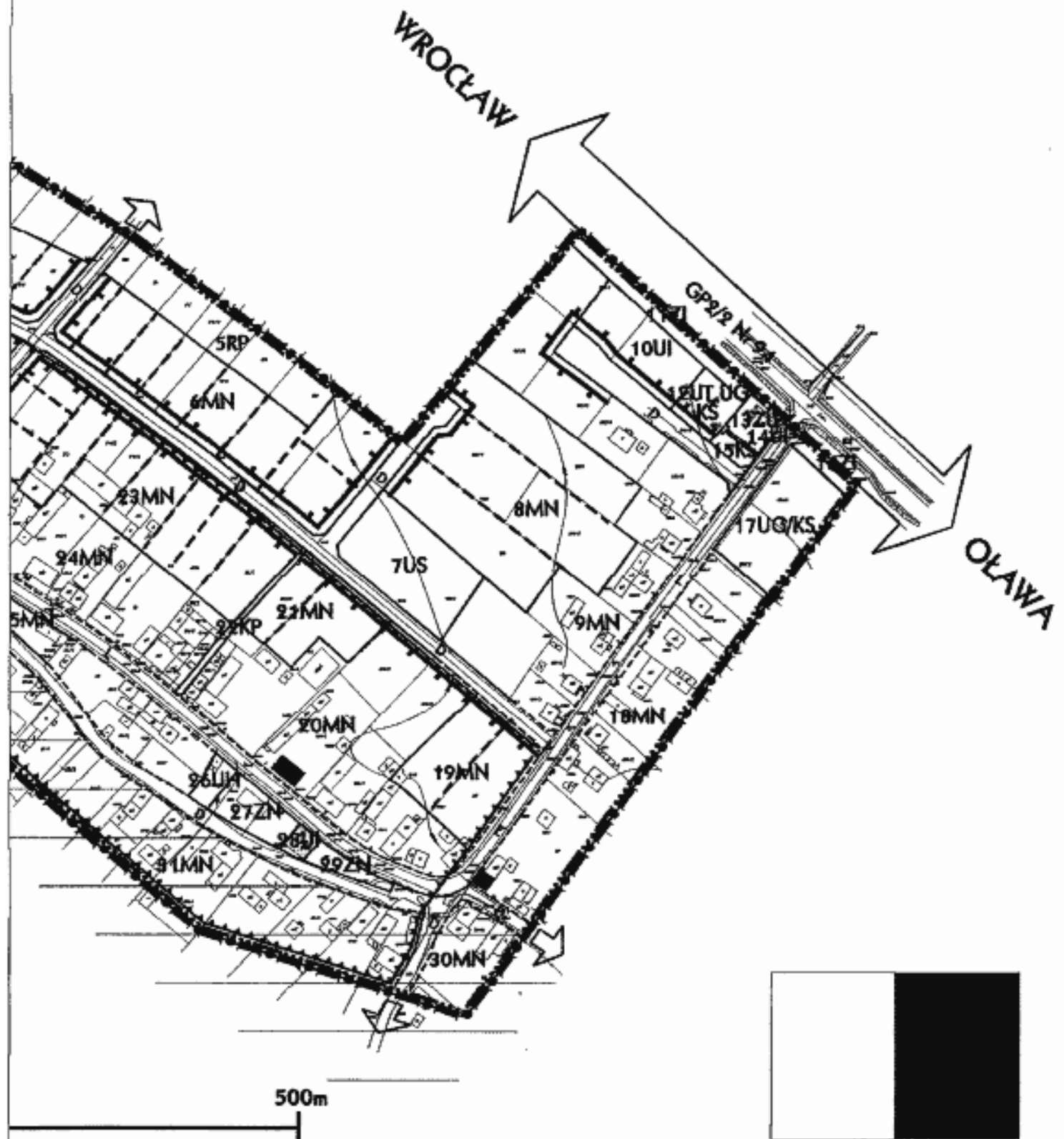


MIĘDZYGOSIARZKA OŁAWA - WIEŚ JANKOWICE

MIĘDZYGOSIARZKA OŁAWA - WIEŚ JANKOWICE
MIEJSOWY PLAN ZAGOSPODAROWANIA PRZESTRZENNEGO - TERENÓW WSI JANKOWICE

ZAŁĄCZNIK DO UCHWAŁY RADY GMINY OŁAWA NR XXXIX/433/2001 Z DN. 10.10.2002

SKALA 1 : 2000



GMINA OŁAWA - WIEŚ JANKOWICE

MIESCOWY PLAN ZAGOSPODAROWANIA PRZESTRZENNEGO - TERENÓW WSI JANKOWICE
ZAŁĄCZNIK DO UCHWAŁY RADY GMINY OŁAWA NR 3000/433/2001 Z DN. 10.10.2001
SKALA 1 : 3000



WROCLAW


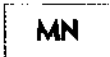

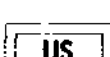

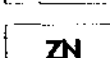

OŁAWA

PROJEKTOWA I BUDOWA PLANÓW MIAST I OSIEDLI
W OLSZTYNIE 2000
ul. Piłsudskiego 10a, 15-004 Olsztyn, tel. 089 421 11 11
ul. Piłsudskiego 10a, 15-004 Olsztyn, tel. 089 421 11 11
ul. Piłsudskiego 10a, 15-004 Olsztyn, tel. 089 421 11 11




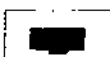





OZNACZENIA:





• STRUKTURA FUNKCJONALNO - PRZESTRZENNA

	TERENY ZABUDOWY MIESZKANIOWEJ DO ADAPTACJI
	TERENY ZABUDOWY MIESZKANIOWEJ DO REALIZACJI
	TERENY USŁUG (UG - GASTRONOMII, UH - HANDLU, UT - TURYSTYKI, UI - INNYCH)
	TERENY USŁUG SPORTU I REKREACJI
	TERENY ZIELENI IZOLACYJNEJ
	TERENY ZIELENI NIEURZĄDZONEJ
	TERENY UPRAW ROLNYCH

• ZASADY OCHRONY ŚRODOWISKA PRZYRODNICZEGO I KULTUROWEGO ORAZ KSZTAŁTOWANIA ZABUDOWY

	ORSZARY ZAGROŻONE POWODZIAMI (wg danych z 1997r.)
	ROWY MELIORACYJNE
	GRANICE STREFY OCHRONY KONSERWATORSKIEJ "B"
	CHRONIONE OBIEKTY ZABYTKOWE, UJĘTE W WYKAZIE ZABYTKÓW ARCHITEKTURY I BUDOWNICTWA
	STREFA OBSERWACJI ARCHEOLOGICZNEJ "OW"
	NIEPRZEKRACZALNE LINIE ZABUDOWY
	ORIENTACYJNE LINIE PODZIAŁU NA DZIAŁKI

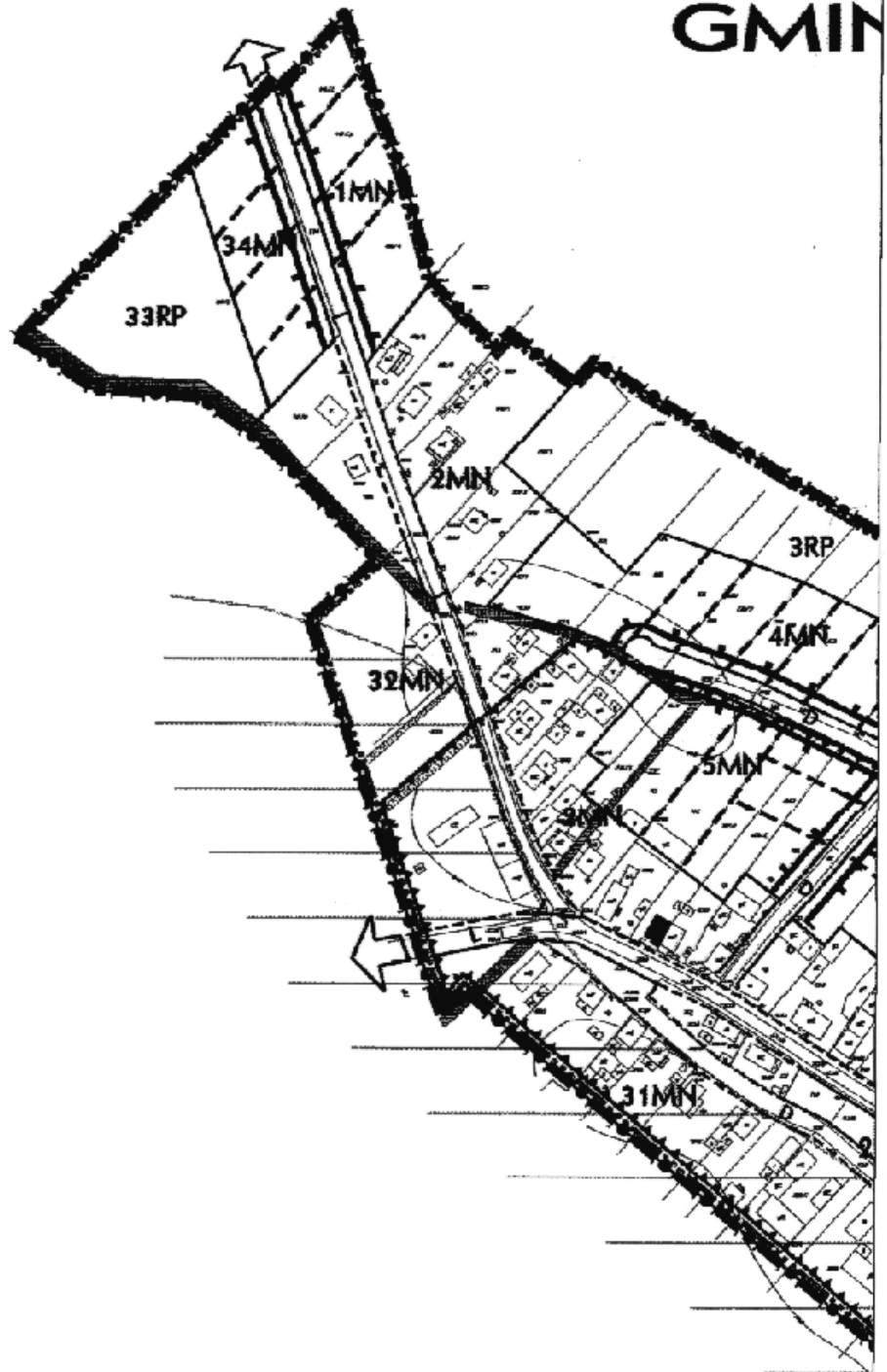

• KOMUNIKACJA I INFRASTRUKTURA TECHNICZNA

	DROGI GŁÓWNE Z NORMATYWNYMI LINIAMI ROZGRANICZAJĄCYMI
	DROGI LOKALNE I DOJAZDOWE Z NORMATYWNYMI LINIAMI ROZGRANICZAJĄCYMI
	TERENY KOMUNIKACJI SAMOCHODOWEJ
	TERENY KOMUNIKACJI PIESZEJ

• OZNACZENIA DOTYCZĄCE PODZIAŁU TERENU I GRANIC

	LINIE ROZGRANICZAJĄCE TERENY O RÓŻNYCH FUNKCIACH, USTALONE I ORIENTACYJNE
	GRANICA OPRAWOWANIA

GMIN



MIĘDZYGOSUDA OŁAWA - WIEŚ JANKOWICE

MIJSCOWY PLAN ZAGOSPODAROWANIA PRZESTRZENNEGO - TERENÓW WSI JANKOWICE

ZAŁĄCZNIK DO UCHWAŁY RADY GMINY OŁAWA NR XXXIX/433/2001 Z DN. 10.10.2002

SKALA 1 : 2000

